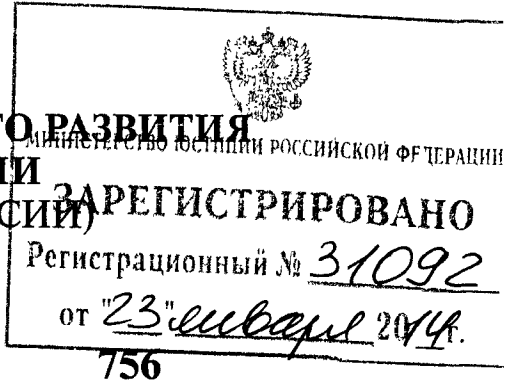




МИНИСТЕРСТВО ЭКОНОМИЧЕСКОГО РАЗВИТИЯ
РОССИЙСКОЙ ФЕДЕРАЦИИ
(МИНЭКОНОМРАЗВИТИЯ РОССИИ)



П Р И К А З

19 декабря 2013 г.

Москва

№

756

**Об утверждении Перечня материалов и данных, подлежащих
включению в ведомственный картографо-геодезический фонд
Федерального агентства морского и речного транспорта, и о признании
утратившим силу приказа Минэкономразвития России
от 4 октября 2010 г. № 466**

В соответствии с пунктом 2.1 статьи 9 Федерального закона от 26 декабря 1995 г. № 209-ФЗ «О геодезии и картографии» (Собрание законодательства Российской Федерации, 1996, № 1, ст. 2; 2003, № 2, ст. 165, 167; 2004, № 35, ст. 3607; 2005, № 23, ст. 2203; 2006, № 52, ст. 5497; 2007, № 27, ст. 3213; 2008, № 30, ст. 3616; 2009, № 1, ст. 21; 2010, № 31, ст. 4209; 2011, № 13, ст. 1688; № 30, ст. 4590, 4596; № 45, ст. 6333; 2012, № 10, ст. 1156; 2013, № 9, ст. 873) и пунктом 5.2.28(1) Положения о Министерстве экономического развития Российской Федерации, утвержденного постановлением Правительства Российской Федерации от 5 июня 2008 г. № 437 (Собрание законодательства Российской Федерации, 2008, № 24, ст. 2867; № 46, ст. 5337; 2009, № 3, ст. 378; № 18, ст. 2257; № 19, ст. 2344; № 25, ст. 3052; № 26, ст. 3190; № 38, ст. 4500; № 41, ст. 4777; № 46, ст. 5488; 2010, № 5, ст. 532; № 9, ст. 960; № 10, ст. 1085; № 19, ст. 2324; № 21, ст. 2602; № 26, ст. 3350; № 40, ст. 5068; № 41, ст. 5240; № 45, ст. 5860; № 52, ст. 7104; 2011, № 9, ст. 1251; № 12, ст. 1640; № 14, ст. 1935; № 15, ст. 2131; № 17, ст. 2411, 2424; № 32, ст. 4834; № 36, ст. 5149, 5151; № 39, ст. 5485; № 43, ст. 6079; № 46, ст. 6527; 2012, № 1, ст. 170, 177; № 13, ст. 1531; № 19, ст. 2436, 2444; № 27, ст. 3745, 3766; № 37, ст. 5001; № 39, ст. 5284; № 51, ст. 7236; № 52, ст. 7491; № 53, ст. 7943; 2013, № 5, ст. 391; № 14, ст. 1705; № 33, ст. 4386; № 36, ст. 4578; № 45, ст. 5822; № 47, ст. 6120), п р и к а з ы в а ю:

1. Утвердить прилагаемый Перечень материалов и данных, подлежащих включению в ведомственный картографо-геодезический фонд Федерального агентства морского и речного транспорта.


2. Признать утратившим силу приказ Минэкономразвития России от 4 октября 2010 г. № 466 «Об утверждении Положения о ведомственном картографо-геодезическом фонде Федерального агентства морского и речного транспорта и перечня материалов и данных, включенных в ведомственный картографо-геодезический фонд Федерального агентства морского и речного транспорта» (зарегистрирован Минюстом России 9 ноября 2010 г., регистрационный № 18908).


Министр

ВЕРНО:

Заместитель директора
Департамента управления делами
Минэкономразвития России

А.В. Улюкаев


Н.И.Машкова



УТВЕРЖДЕН
приказом Минэкономразвития России
от «19» декабря 2013 г. № 756

ПЕРЕЧЕНЬ

материалов и данных, подлежащих включению в ведомственный картографо-геодезический фонд Федерального агентства морского и речного транспорта

1. Созданные за счет средств федерального бюджета по заключенным Министерством транспорта Российской Федерации, Федеральным агентством морского и речного транспорта или подведомственными ему организациями государственным контрактам и иным гражданско-правовым договорам либо в соответствии с государственными заданиями:

технические отчеты, каталоги координат и высот, материалы и данные по созданию, развитию и поддержанию в рабочем состоянии геодезических сетей специального назначения, используемых в целях навигационно-гидрографического обеспечения внутренних водных путей, акваторий морских портов и подходов к ним, акватории Северного морского пути;

оригиналы карт, планов и атласов внутренних водных путей, в том числе карт и планов судовых ходов, акваторий морских портов и подходов к ним, акватории Северного морского пути, и их копии;

цифровые навигационные карты внутренних водных путей, акваторий морских портов и подходов к ним, акватории Северного морского пути;

экспертные акты и заключения, технические отчеты, первичные материалы, материалы аэро- и космической съемки, а также отчетные

планшеты о результатах гидрографических работ, русловых съемок и топогеодезических работ, выполненных для создания карт внутренних водных путей, акваторий морских портов и подходов к ним, акватории Северного морского пути;

оригиналы каталогов карт внутренних водных путей, акваторий морских портов и подходов к ним, акватории Северного морского пути, словарей терминов и определений, справочников по объектам на внутренних водных путях, акваториях морских портов и подходах к ним, акватории Северного морского пути, оригиналы иной картографической продукции и их копии.

2. Справочные материалы и данные (метаданные) о материалах и данных ведомственного картографо-геодезического фонда Федерального агентства морского и речного транспорта.
