



МИНИСТЕРСТВО КУЛЬТУРЫ РОССИЙСКОЙ ФЕДЕРАЦИИ

ПРИКАЗ

Москва

28742  
07 декабря 13

№ 7628

20 декабря 2012 г.

**Об утверждении границ зон охраны объекта культурного наследия  
федерального значения «Ансамбль Казанского кремля»,  
включенного в Список всемирного наследия ЮНЕСКО,  
а также требований к режимам использования земель и  
градостроительным регламентам в границах данных зон**

В соответствии с п. 15 ст. 9 Федерального закона от 25 июня 2002 г. № 73-ФЗ "Об объектах культурного наследия (памятниках истории и культуры) народов Российской Федерации" (Собрание законодательства Российской Федерации, 2002, № 26, ст. 2519; 2003, № 9, ст. 805; 2004, № 35, ст. 3607; 2005, № 23, ст. 2203; 2006, № 1, ст. 10; № 52 (1 ч.), ст. 5498; 2007, № 1 (1 ч.), ст. 21; № 27, ст. 3213; № 43, ст. 5084; № 46, ст. 5554; 2008, № 20, ст. 2251; № 29 (ч. 1), ст. 3418; № 30 (ч. 2), ст. 3616; 2009, № 51, ст. 6150; 2010, № 43, ст. 5450; № 49, ст. 6424; № 51 (3 ч.), ст. 6810; 2011, № 30 (ч. 1), ст. 4563; № 45, ст. 6331; № 47, ст. 6606; № 49 (ч. 1), ст. 7015, ст. 7026; 2012, № 31, ст. 4322, № 47, ст. 6390) и п. 15 Положения о зонах охраны объектов культурного наследия (памятников истории и культуры), утвержденного постановлением Правительства Российской Федерации от 26 апреля 2008 г. № 315 (Собрание законодательства Российской Федерации, 2008, № 18, ст. 2053; № 47, ст. 5481; 2009, № 12, ст. 1429; 2010, № 41 (2 ч.), ст. 5249; 2011, № 22, ст. 3173), **приказываю:**

1. Утвердить границы зон охраны объекта культурного наследия федерального значения "Ансамбль Казанского кремля", включенного в Список

всемирного наследия ЮНЕСКО, расположенного в г. Казани, Республика Татарстан, согласно приложению 1.

2. Утвердить требования к режимам использования земель и градостроительным регламентам в границах зон охраны объекта культурного наследия федерального значения "Ансамбль Казанского кремля", включенного в Список всемирного наследия ЮНЕСКО, согласно приложению 2.

3. Департаменту контроля, надзора и лицензирования в сфере культурного наследия (В.А.Цветнову) обеспечить внесение сведений об объекте культурного наследия федерального значения "Ансамбль Казанского кремля", включенного в Список всемирного наследия ЮНЕСКО, расположенного в г. Казани, Республика Татарстан, в единый государственный реестр объектов культурного наследия (памятников истории и культуры) народов Российской Федерации.

4. Контроль за исполнением настоящего приказа возложить на заместителя Министра А.Е. Бусыгина.

Министр



В.Р. Мединский

**I. Описание границ зон охраны  
объекта культурного наследия федерального значения  
"Ансамбль Казанского кремля", включенного в Список всемирного  
наследия ЮНЕСКО**

**1. Охранная зона**

- 1.1. Площадь охранной зоны состоит из двух регламентных участков.
- 1.2. Граница регламентного участка 1 проходит по следующим характерным точкам:
- 1-4 – от точки 1, расположенной на пересечении набережной левого берега р. Казанки и Ленинской дамбы в восточном направлении до точки 4, расположенной по ул. Федосеевской, 7
  - 4-5 – в юго-восточном направлении до точки 5, расположенной на пересечении улиц Федосеевской и Япеева
  - 5-6 – в южном направлении по ул. Япеева до точки 6, расположенной на пересечении улиц Япеева и Большая Красная
  - 6-7 – в западном направлении по ул. Большая Красная до точки 7, расположенной на пересечении улиц Большая Красная и Батурина
  - 7-8 – в южном направлении по ул. Батурина до точки 8, расположенной на пересечении улиц Батурина и Карла Маркса
  - 8-11 – до точки 11, расположенной на пересечении ул. Батурина и ул. Карла Маркса, до пересечения с ул. Муштари
  - 11-17 - до точки 17, расположенной на пересечении улиц Батурина и Карла Маркса включая ул. Карла Маркса до пересечения с ул. Горького (ул. Горького,3)
  - 17-18 – в южном направлении до точки 18, расположенной на пересечении ул. Батурина и ул. Кремлевской
  - 18-21 – до точки 21, расположенной на пл. 1-го Мая включая ул. Кремлевскую до пересечения с ул. Университетская
  - 21-28 – по внутриквартальным границам с пересечением ул. Профсоюзная и ул. Баумана в западном направлении до точки 28, находящейся на ул. Право-Булачная, 5
  - 28-29 – в северном направлении до точки 29, расположенной на пересечении ул. Право-Булачная и ул. Ташаяк
  - 29-30 – от точки 29, расположенной на пересечении ул. Право-Булачная и ул. Ташаяк в западном направлении до точки 30, расположенной на пересечении ул. Ташаяк и ул. Саид-Галеева
  - 30-31 – в северном направлении до точки 31, расположенной на пересечении набережной вдоль р. Волга и набережной вдоль р. Казанка

31-1 – в северо-восточном направлении вдоль набережной левого берега Казанки до точки 1, исключая территорию сквера, ограниченного набережной, площадью Тысячелетия и внутриквартальными границами Казанского государственного цирка

1.3. Граница регламентного участка 2 проходит по следующим характерным точкам:

39-40 – от точки 39, расположенной по ул. Лево-Булачная (внутриквартальная граница ГТРК "Пирамида") 40 м в юго-восточном направлении до точки 40, расположенной по ул. Лево-Булачная

40-43 – в юго-западном направлении по внутриквартальным границам до точки 43, расположенной по ул. Саид-Галеева, 4

43-44 – в северо-западном направлении до точки 44, расположенной по ул. Саид-Галеева, 2

44-39 – в северо-восточном направлении по внутриквартальным границам до точки 39.

Площадь охранной зоны составляет 631,7866 га.

## **2. Зона регулирования застройки и хозяйственной деятельности**

2.1. Зона регулирования застройки и хозяйственной деятельности (ЗРЗ) включает 52 регламентных участка, которые общностью градостроительных регламентов объединены в 35 групп.

2.2. Регламентный участок ЗРЗ (А)-1 включает 3 отдельно расположенных исторических квартала г. Казани: квартал, ограниченный улицами Япеева, Федосеевской, З.Космодемьянской, Нагорной (фрагмент 1); квартал, ограниченный улицами Большой Красной, Миславского, К.Маркса, Батурина (фрагмент 2); квартал, ограниченный улицами К.Маркса, Миславского, Батурина (фрагмент 3).

### **2.2.1. фрагмент 1:**

1-4 – от точки 1, расположенной по ул. Япеева, в северо-восточном направлении по внутриквартальной границе до ул. Федосеевской;

4-5 – в северо-восточном направлении, по середине ул. Федосеевской до пересечения с ул. З.Космодемьянской;

5-6 – в юго-восточном направлении, по середине улицы ул. З.Космодемьянской до пересечения с ул. Нагорной;

6-7 – в юго-западном направлении, по середине ул. Нагорной до пересечения с ул. Япеева.

### **2.2.2. фрагмент 2:**

8-9 – в северо-восточном направлении по середине ул. Большой Красной от ул. Батурина до пересечения с ул. Миславского;

9-10 – в юго-восточном направлении, по середине ул. Миславского до пересечения с ул. К.Маркса;

10-11 – в юго-западном направлении, по красной линии ул. К.Маркса до пересечения с ул. Батурина;

11-8 - в юго-западном направлении, по красной линии ул. Батурина до пересечения с ул. Большой Красной.

### 2.2.3. фрагмент 3:

12-13 – от точки 12, расположенной на ул. Батурина, в северо-западном направлении, по красной линии ул. К.Маркса;

13-14 - в северо-восточном направлении, по красной линии ул. К.Маркса до пересечения с ул. Миславского;

14-15 – в юго-восточном направлении, по середине ул. Миславского до пересечения с ул. Батурина;

15-12 - в юго-западном направлении, по красной линии ул. Батурина до точки 12.

## 2.3. ЗРЗ (А)-2

2.3.1. Регламентный участок включает 4 фрагмента исторической застройки г. Казани.

### 2.3.2. 1-й фрагмент:

1-2 – от точки 1, расположенной на ул. Япеева, в северо-восточном направлении по середине ул. Федосеевской;

2-3 - в юго-восточном направлении, по внутриквартальной границе земельного участка до точки 3;

3-4 - в юго-западном направлении, по внутриквартальной границе земельного участка до пересечения с ул. Япеева;

5-6 - от точки 5, расположенной на пересечении ул. Япеева и ул. Нагорной, в восточном направлении до пересечения с ул. З.Космодемьянской;

6-7 - в южном направлении по середине ул. З.Космодемьянской до пересечения с ул. Бехтерева, далее по середине ул. Бехтерева в восточном направлении до пересечения с ул. Большой Красной;

7-8 – в восточном направлении по середине ул. Большой Красной до пересечения с ул. Театральной;

8-9 – в южном направлении по середине ул. Театральной до пересечения с ул. Карла Маркса;

9-10 – в восточном направлении по середине ул. Карла Маркса до пересечения с ул. Пушкина;

10-11 – в северном направлении по середине ул. Пушкина до пересечения с ул. Большой Красной;

11-12 - в восточном направлении по середине ул. Большой Красной до пересечения с ул. Жуковского.

12-13 – в северо-западном направлении по середине улицы Жуковского до пересечения с ул. Саммера;

- 13-14 - в северо-восточном направлении по середине улицы Саммера до пересечения с ул. Гоголя;
- 14-15 – в юго-восточном направлении по середине улицы Гоголя до пересечения с ул. Большой Красной;
- 15-16 - в северо-восточном направлении, по середине ул. Большой Красной до пересечения с ул. Толстого;
- 16-18 – в северном направлении по красной линии ул. Толстого;
- 18-22 – в северо-восточном направлении, по внутриквартальной границе до пересечения ул. К.Маркса и ул. Горького;
- 22-24 - в северо-восточном направлении по середине ул. К.Маркса и ул. Н.Ершова до пересечения с ул. Вишневого;
- 24-25 – в юго-восточном направлении по середине ул. Вишневого;
- 25-26 – в западном направлении по внутриквартальной границе земельного участка до пересечения с Чеховским сквером;
- 26-27 - в северном направлении, вдоль Чеховского сквера до пересечения с ул. Н.Ершова;
- 27-28 - в северо-восточном направлении вдоль Чеховского сквера;
- 28-29 - в юго-западном направлении вдоль ул. Чехова;
- 29-33 – в юго-западном направлении по внутриквартальной границе до пересечения с ул. Щапова, далее по середине ул. Щапова до пересечения с ул. Толстого;
- 33-34- точки 33, расположенной на пересечении улиц Щапова и Толстого до точки 34, расположенной по ул. Толстого, в юго-восточном направлении, по середине ул. Толстого;
- 34-37 - в северо-восточном направлении, по внутриквартальной границе земельных участков до пересечения с ул. Муштари;
- 37-38 – в юго-восточном направлении, вдоль Лядского сада, по середине ул. Муштари до пересечения с ул. Горького;
- 38-42 - в северо-западном направлении, по середине ул. Горького, далее по красной линии ул. Дзержинского до пересечения с ул. Лобачевского;
- 42-43 - в юго-восточном направлении по середине ул. Лобачевского до пересечения с ул. Дзержинского;
- 43-44 - в северо-западном направлении по середине ул. Дзержинского до пересечения с ул. Чернышевского;
- 44-45 - в северо-восточном направлении, по середине улицы Чернышевского до пересечения с ул. Кремлевской;
- 45-46 - в юго-западном направлении по красной линии нечетной стороны ул. Кремлевской;
- 46-48 - в северо-восточном направлении по границе земельного участка до пересечения с ул. Батурина;
- 48-49- в северо-восточном направлении по красной линии нечетной стороны ул. Батурина до пересечения ул. Бутлерова и ул. Миславского;
- 49-50 - в северо-западном направлении по красной линии четной стороны ул. Миславского до пересечения с ул. Большой Красной;

50-51 – в северо-восточном направлении по красной линии нечетной стороны ул. Большой Красной до пересечения с ул. Япеева;  
51-5 - в северо-западном направлении по красной линии четной стороны ул. Япеева до точки 5.

### 2.3.3. 2-й фрагмент:

52-54 – в юго-восточном направлении по красной линии четной стороны ул. Баумана, далее в северо-восточном направлении по границе земельного участка до пересечения с ул. Профсоюзной;  
54-55 - в северо-восточном направлении по красной линии нечетной стороны ул. Профсоюзной до пересечения с ул. Чернышевского;  
55-56 - в северо-западном направлении по красной линии четной стороны ул. Чернышевского до пересечения с ул. Кремлевской;  
56-57 - в северо-восточном направлении по красной линии четной стороны ул. Кремлевской до пересечения с ул. М.Джалиля;  
57-58 - в северо-западном направлении по красной линии нечетной стороны ул. М.Джалиля до дома 7;  
58-63 - в северо-восточном направлении по внутриквартальным границам земельных участков до пересечения ул. Право-Булачная и ул. К.Наджми с пересечением ул. Островского;  
63-65 - в юго-западном направлении по красной линии ул. Право-Булачная до дома 5;  
65-52 - в северо-западном направлении, по границе земельного участка до точки 52.

**2.3.4. 3-й фрагмент:**

66-68 - в северо-восточном направлении по красной линии ул. Лево-Булачной от дома 3 до пересечения с ул. Г.Камала;

68-71 - в северо-восточном направлении по внутриквартальным границам земельных участков до пересечения с ул. Столбова;

71-72 - в северо-западном направлении вдоль сквера бывшего Сенного базара до пересечения с ул. Г.Камала;

72-73 - в юго-западном направлении вдоль сквера бывшего Сенного базара до пересечения с ул. Московской;

73-78 - в юго-восточном направлении вдоль сквера бывшего Сенного базара, далее поворот в северо-восточном направлении по внутриквартальной границе земельного участка, затем поворот в северо-западном направлении до точки 75, далее до пересечения ул. Столбова и ул. Парижской Коммуны, далее в юго-восточном направлении по красной линии нечетной стороны ул. Парижской Коммуны до пересечения с ул. Московской, далее в юго-восточном направлении до пересечения с ул. Татарстан у дома 16;

78-83 - в юго-западном направлении по красной линии четной стороны ул. Татарстан до школы, далее в северо-восточном направлении до пересечения с ул. Тукая, далее в северо-западном направлении по красной линии четной стороны ул. Тукая до пересечения с ул. Парижской Коммуны, далее в юго-западном направлении по середине ул. Парижской Коммуны до пересечения с ул. Нариманова;

83-84 - в северо-западном направлении по красной линии четной стороны ул. Нариманова до пересечения с ул. Т.Гиззата;

84-98 - в северо-западном направлении до магазина ЦУМ на ул. Московской;

98-66 - в северо-восточном направлении по внутриквартальным границам земельных участков до пересечения с ул. Лево-Булачной возле дома 3.

**2.3.5. 4-й фрагмент:**

100 -102 - от точки, расположенной возле дома 3 по ул. Сары Садыковой, в северо-западном направлении по внутриквартальным границам земельных участков до пересечения ул. Тукая и ул. З.Султан, далее по середине ул. З.Султан до пересечения с ул. К.Насыри;

102-111 - в юго-восточном направлении по внутриквартальным границам земельных участков до пересечения ул. Ахтямова и ул. Г.Тукая;

111-112 - в западном направлении по середине ул. Ахтямова до пересечения с ул. Сары Садыковой;

112-100 - в северо-западном направлении по середине ул. Сары Садыковой до точки 100.



## 2.4. ЗРЗ (А)-3

1-6 - от дома 3 по ул. Татарстан в южном направлении по внутриквартальной границе земельных участков до дома 3 по ул. К.Насыри;

6-8 – в северо-восточном направлении по красной линии нечетной стороны ул. К.Насыри до дома 10 по ул. К.Насыри;

8-9 – в юго-западном направлении по красной линии четной стороны ул. К.Насыри до пересечения с ул. Татарстан;

9-1 - в северо-западном направлении по середине ул. Татарстан до точки 1.

## 2.5. ЗРЗ (Б)-1

2.5.1. Граница участка проходит по Кировской дамбе от точки 1 вдоль набережной р. Казанки до пересечения с ул. Саид-Галеева.

## 2.6. ЗРЗ (Б)-2

2.6.1. Регламентный участок состоит из трех фрагментов.

### 2.6.2. 1-й фрагмент

1-4 – по границе территории ресторана "Парус", расположенного на левом берегу р. Казанки.

### 2.6.3. 2-й фрагмент

5-6 – от точки 5, расположенной по ул. Московской в 100 м от ул. Ташаяк в северо-восточном направлении до ул. Лево-Булачной в 100 м от ул. Ташаяк;

6-7 – в юго-восточном направлении по ул. Лево-Булачной;

7-8 – в юго-западном направлении до ул. Московской в 200 м от ул. Ташаяк;

8-5 - северо-западном направлении до точки 5.

### 2.6.3. 3-й фрагмент

10-11 – от точки 10, расположенной на ул. Ташаяк в 40 м от ул. Московской, в юго-восточном направлении до пересечения с ул. Московской;

11-14 – в юго-западном направлении до дома 4 на ул. Саид-Галеева;

14-15 – в северо-западном направлении до пересечения ул. Саид-Галеева и ул. Ташаяк;

15-10 – в северо-восточном направлении по ул. Ташаяк до точки 10.

## 2.7. ЗРЗ (Б)-3

2.7.1. Регламентный участок состоит из трех фрагментов

**2.7.2. 1-й фрагмент**

1-5 – от точки 1, расположенной возле дома 7 на набережной (Федосеевская,7), в восточном направлении вдоль набережной р. Казанки до точки НКЦ "Казань";

5-8 – в юго-западном направлении до пересечения ул. Федосеевской и ул. Касаткина;

8-9 - в западном направлении до дома 46 по ул. Федосеевской;

9-1 – в северном направлении до точки 1.

**2.7.3. 2-й фрагмент**

10-11 – от точки 10, расположенной по ул. Лево-Булачной в 200 м от ул. Ташаяк, 150 м в южном направлении до дома 14 по ул. Лево-Булачная;

11-14 – в юго-западном направлении до пересечения с ул. Московской возле дома 13;

14-15 – в северном направлении до дома 5 по ул. Московской;

15-10 - в северо-восточном направлении до точки 10.

**2.7.4. 3-й фрагмент**

16-19 – от точки 16, расположенной возле северного угла дома 2 по ул. Московской, в юго-восточном направлении до дома 2а по ул. Московской;

19-22 – в юго-западном направлении до дома 6а по ул. Саид-Галеева;

22-23 - в северо-западном направлении до дома 4 по ул. Саид-Галеева;

23-16 – в северо-западном направлении до точки 16.

**2.8. ЗРЗ (Б)-4**

1-5 – от точки 1, расположенной на ул. 3.Космодемьянской, в восточном направлении по ул. Федосеевской через ул. Касаткина до пересечения с пл. Султан-Галеева;

5-6 - в южном направлении 70 м вдоль пл. Султан-Галеева;

6-15 – в западном направлении по внутриквартальным границам через ул. Касаткина до дома 17 по ул. 3.Космодемьянской;

15-1 – в северном направлении по середине ул. 3.Космодемьянской до точки 1.

**2.9. ЗРЗ (Б)-5**

2.9.1. Регламентный участок состоит из двух фрагментов.

**2.9.2. 1-й фрагмент**

1-20 – от точки 1, расположенной возле дома 17 по ул. 3.Космодемьянской, в восточном направлении по внутриквартальным границам с пересечением ул. Тельмана, ул. Касаткина, вдоль южной части пл. Султан-Галеева до ее юго-восточного угла;

20-21 – в южном направлении до ул. Адамюка;

21-18 – в западном направлении по внутриквартальным границам с пересечением ул. Пушкина, ул. Касаткина, ул. Тельмана, до пересечения ул. Тельмана и ул. З.Космодемьянской;

18-1 – в северном направлении до точки 1.

### **2.9.3. 2-й фрагмент**

23-28 – от ул. Подлужной вдоль набережной левого берега р. Казанки до пересечения с ул. Толстого;

28-41 – в восточном направлении по внутриквартальным границам, пересекая ул. Подлужную, до дома 25 по ул. Поперечно-Подлужной;

41-42 – в южном направлении до дома 27 по ул. Поперечно-Подлужной;

42-23 – в западном направлении по внутриквартальным границам, пересекая ул. Толстого, ул. Подлужную до точки 23.

### **2.10. ЗРЗ (Б)-6**

1-3 – от точки 1, расположенной на ул. Бехтерева, в северном направлении по центру улицы З.Космодемьянской до пересечения с ул. Нагорной;

3-12 – в восточном направлении по внутриквартальным границам до точки, расположенной на южной стороне пл. Султан-Галеева;

12-16 – в южном направлении до дома 13а по ул. Касаткина;

16-28 – в западном направлении по внутриквартальным границам, пересекая ул. Тельмана, до дома 11/8 по ул. Бехтерева;

28-1 – в западном направлении по центру улицы ул. Бехтерева до точки 1.

### **2.11. ЗРЗ (Б)-7**

1-3 - от точки 1, расположенной на ул. Пушкина, по красной линии пл. Султан-Галеева и пл. Султан-Галеева, до пересечения с ул. Адамюка;

3-6 - в северо-восточном направлении по середине ул. Адамюка до пересечения с ул. Жуковского;

6-7 - в юго-восточном направлении по середине ул. Жуковского до дома 26 по ул. Жуковского;

7-14 – по внутриквартальным границам земельных участков, затем по ул. Малой Красной до пересечения с ул. Бассейной;

14-15 - в юго-западном направлении по середине ул. Бассейной до пересечения с ул. Пушкина;

15-1 - в юго-западном направлении по середине ул. Пушкина до точки 1.

### **2.12. ЗРЗ (Б)-8**

2.12.1. Регламентный участок состоит из 3 фрагментов.

**2.12.2. 1-й фрагмент**

1-2 - от точки 1, расположенной по ул. К.Фукса, в северо-восточном направлении по внутриквартальной границе до дома 12а по ул. Тельмана;

2-5 – в юго-восточном направлении по середине ул. Тельмана до дома 5;

5-10 – в северо-западном направлении до дома 13 по ул. Касаткина;

10-11 – в юго-восточном направлении по красной линии ул. Театральной до пересечения с ул. Большой Красной;

11-12 – в юго-западном направлении по середине ул. Большой Красной до пересечения с ул. К.Фукса;

12-1 – в северо-западном направлении по середине ул. К.Фукса до точки 1.

**2.12.3. 2-й фрагмент**

14-15 - от точки 14, расположенной на ул. Пушкина, в северо-восточном направлении по середине ул. Бассейной до пересечения с ул. Малой Красной;

15-18 – в северо-восточном направлении по внутриквартальной границе земельных участков, до пересечения с ул. Жуковского возле дома 26;

18-19 - в юго-восточном направлении по середине ул. Жуковского до пересечения с ул. Большой Красной;

19-20 – в юго-западном направлении по середине ул. Большой Красной до пересечения с ул. Пушкина;

20-14 - в северо-западном направлении по середине ул. Пушкина до пересечения с ул. Бассейной.

**2.12.4. 3-й фрагмент**

21-29 – от точки 21, расположенной возле дома 30 по ул. Жуковского, в сторону р. Казанки, в северо-западном направлении к р. Казанке, 27, далее по внутриквартальной границе в юго-восточном направлении до ул. Подлужной;

29-40 - по внутриквартальным границам земельных участков до ул. Толстого (бывший Родионовский сад);

40-21 - в юго-западном направлении по внутриквартальным границам земельных участков, пересекая ул. Гоголя, до точки 21.

**2.13. ЗРЗ (Б)-9**

1-17 – от точки 1, расположенной по ул. Гоголя, в северо-восточном направлении по внутриквартальным границам земельных участков до ул. Толстого (Суворовский комплекс);

17-18 - в юго-восточном направлении по середине ул. Толстого до пересечения с ул. Большой Красной;

18-23 – в юго-западном направлении по середине ул. Толстого до пересечения ул. Большой Красной и пер. Саначина, далее огибая сквер

Б.Урманче по середине ул. Большой Красной до пересечения с ул. Гоголя;

23-1 - в северо-западном направлении по середине ул. Гоголя до точки 1.

#### **2.14. ЗРЗ (Б)-10**

1-4 - от точки 1, расположенной по ул. Толстого (Суворовский жилой комплекс), в восточном направлении по границе земельного участка;

4-9 – в северо-восточном направлении по внутриквартальной границе земельного участка (Суворовский жилой комплекс);

9-11 - в юго-восточном направлении по границе земельного участка;

11-1 – в северо-западном направлении по середине ул. Толстого до точки 1.

#### **2.15. ЗРЗ (Б)-11**

1-13 – в северо-западном направлении вдоль планируемой набережной по береговой линии р. Казанки до моста Миллениум;

13-15 – в северо-восточном направлении до ул. Подлужной;

15-16 - в юго-восточном направлении по середине ул. Подлужной;

16-1 – в юго-западном направлении по внутриквартальной границе к точке 1.

#### **2.16. ЗРЗ (Б)-12**

2.16.1. Регламентный участок состоит из двух фрагментов.

##### **2.16.2. 1-й фрагмент**

1-2 - от точки 1, расположенной возле дома 49 по ул. Подлужной, в северо-западном направлении по середине ул. Подлужной до моста Миллениум;

2-3 - в северо-восточном направлении до съезда на мост Миллениум;

3-1 – в юго-восточном направлении, по внутриквартальным границам земельных участков до точки 1.

##### **2.16.3. 2-й фрагмент**

1-2 – от точки 1, расположенной на ул. Меховщиков, в северо-западном направлении по середине ул. Ирек до пересечения ул. Якуба и границы железнодорожного полотна;

2-3 – в юго-восточном направлении вдоль железнодорожного полотна до дома 53 по ул. Якуба;

3-10 – в северо-восточном направлении по внутриквартальным границам земельных участков до ул. Юл Урам;

10-12 - в юго-восточном направлении по середине ул. Юл Урам;

12-1 - в юго-западном направлении по внутриквартальной границе до ул. Меховщиков, далее по красной линии нечетной стороны по ул. Меховщиков до точки 1.

**2.17. ЗРЗ (Б)-13**

1-6 – от точки 1 в северо-восточном направлении по внутриквартальным границам земельных участков;  
6-9 – в юго-восточном направлении до ул. Н.Ершова;  
9-14 – в юго-западном направлении по середине ул. Н.Ершова до пересечения ул. К.Маркса и ул. Горького;  
14-1 – в северо-западном направлении по внутриквартальным границам земельных участков до точки 1.

**2.18. ЗРЗ (Б)-14**

по внутриквартальным границам земельных участков:

1-2 - в северо-западном направлении;  
2-3 - в северо-восточном направлении;  
3-4 - в юго-восточном направлении;  
4-1 – в юго-западном направлении.

**2.19. ЗРЗ (Б)-15**

1-10 – от точки 1, расположенной возле дома 76 по ул. К.Маркса, в северо-восточном направлении до ул. Н.Ершова, далее по внутриквартальной границе до ул. Абжалилова;  
10-13 - в юго-восточном направлении по ул. Абжалилова вдоль железнодорожного полотна;  
13-1 – в юго-западном направлении по внутриквартальным границам, пересекая ул. Ветеринарную, ул. Товарищескую, ул. Зинина, ул. Вишневого до точки 1.

**2.20. ЗРЗ (Б)-16**

1-7 – от точки, расположенной на территории бывшей "Немецкой Швейцарии", в южном направлении вдоль границы железной дороги до дома 5 по ул. Абжалилова;  
7-10 – в западном направлении по внутриквартальным границам до сквера на ул. Н.Ершова;  
10-11 – в западном направлении вдоль улицы Н.Ершова до дома 32 по ул. Н.Ершова;  
11-1 – в северном направлении вдоль границы некрополя "Арское кладбище" до точки 1.

**2.21. ЗРЗ (Б)-17**

1-14 – территория, примыкающая к бывшей "Немецкой Швейцарии".

**2.22. ЗРЗ (Б)-18**

1-17 - территория вдоль железнодорожного полотна на границе с территорией бывшей "Немецкой Швейцарии".

## **2.23. ЗРЗ (Б)-19**

2.23.1. Регламентный участок включает три фрагмента.

### **2.23.2. 1-й фрагмент**

1-2 – от точки 1, расположенной возле дома 19 по ул. Нариманова, в юго-восточном направлении по середине ул. Нариманова до дома 39;

2-8 – в южном направлении по внутриквартальным границам, пересекая ул. Татарстан, ул. К.Тинчурина до дома 4 по ул. Ш.Камала;

8-9 – в западном направлении по середине ул. Д.Али до пересечения с границей железной дороги;

9-12 – в северном направлении вдоль железнодорожного полотна до пересечения с ул. Татарстан;

12-1 – в северном направлении по внутриквартальным границам, пересекая ул. К.Тинчурина, ул. Г.Камала, ул. Межлаука до точки 1.

### **2.23.3. 2-й фрагмент**

17-18 - от точки 17, расположенной на пересечении ул. Д.Али с границей железной дороги, в западном направлении по ул. Дулата Али до пересечения с ул. М.Гафури;

18-20 – в северном направлении по внутриквартальным границам, пересекая ул. Зайцева, до пресечения ул. Татарстан и границы железной дороги;

20-17 – в южном направлении вдоль границы железной дороги до точки 17.

### **2.23.4. 3-й фрагмент**

21-22 – от точки 21, расположенной возле дома 9б по ул. Татарстан, в северо-восточном направлении по середине ул. Татарстан до пересечения с ул. К.Насыри;

22-24 – в юго-восточном направлении по середине ул. К.Насыри до пересечения с ул. З.Султана;

24-26 – в западном направлении по ул. З.Султана и по внутриквартальным границам до точки возле дома 9 по ул. Татарстан;

26-21 – в северном направлении по внутриквартальной границе до точки 21.

## **2.24. ЗРЗ (Б)-20**

2.24.1. Регламентный участок состоит из двух фрагментов.

### **2.24.2. 1-й фрагмент**

1-2 – от точки 1, расположенной возле дома 39 по ул. Нариманова, в юго-восточном направлении по середине ул. Нариманова до пересечения с ул. Парижской Коммуны;

2-3 – в северо-восточном направлении по середине ул. Парижской Коммуны до пересечения с ул. Г.Тукая;

3-11 – в южном направлении по внутриквартальным границам, пересекая ул. Татарстан, ул. Ф.Карима, ул. С.Садыковой до пересечения ул. Ахтямова и ул. Гаспринского;

11-13 – в западном направлении по середине ул. Ахтямова, пересекая ул. К.Тинчурина, далее по внутриквартальным границам до южной части сквера по ул. К.Тинчурина;

13-1 – в северном направлении по внутриквартальным границам до точки 1.

### **2.24.3. 2-й фрагмент**

21-24 – от точки 21, расположенной на ул. Красного Пожарника, в восточном направлении по середине ул. С.Сайдашева до пересечения с ул. С.Садыковой;

24-27 – в южном направлении по середине ул. С.Садыковой, далее по ул. Тукая до пересечения с ул. Братьев Петряевых;

27-28 – в западном направлении по середине ул. Братьев Петряевых до пересечения с ул. Производственной;

28-21 – в северном направлении по середине ул. Производственной, ул. Фаткуллина, ул. Красного Пожарника до точки 21.

### **2.25. ЗРЗ (Б)-21**

1-3 - от точки 1, расположенной на ул. Ф.Карима, в юго-восточном направлении по середине ул. С.Садыковой до пересечения с ул. Ахтямова;

3-4 – в юго-западном направлении по середине ул. Ахтямова до дома 26а;

4-1 – в северном направлении по внутриквартальным границам, пересекая ул. Гаспринского и ул. Нур Баяна, до точки 1.

### **2.26. ЗРЗ (Б)-22**

1-4 – от точки 1, расположенной в южной части парка по ул. К.Тинчурина, в восточном направлении до дома 26а по ул. Ахтямова;

4-9 – в южном направлении до дома 13 по ул. С.Сайдашева;

9-11 – в западном направлении до пересечения с ул. Ш.Камала;

11-1 – в северном направлении по ул. Ш.Камала и вдоль парка по ул. К.Тинчурина до точки 1.

### **2.27. ЗРЗ (Б)-23**

1-2 – от точки 1, расположенной возле дома 26а по ул. Ахтямова, в восточном направлении до пересечения с ул. Г.Тукая;

2-3 - в южном направлении до дома 108 по ул. Г.Тукая;

3-6 - в западном направлении по ул. С.Сайдашева до дома 13;

6-1 - в северном направлении до точки 1.



## **2.28. ЗРЗ (Б)-24**

2.28.1. Регламентный участок состоит из двух фрагментов.

### **2.28.2. 1-й фрагмент**

1-2 – от точки 1, расположенной на границе железной дороги, по ул. Ш.Камала от дома 2 до дома 4;  
2-5 - в южном направлении по ул. Ш.Камала до дома 12;  
5-6 - в западном направлении до дома 52 по ул. К.Якуба;  
6-9 – в южном направлении до пересечения ул. К.Якуба и ул. Ирек;  
9-1 - в северном направлении вдоль границы железной дороги до точки 1.

### **2.28.3. 2-й фрагмент**

10-11 – от точки 10, расположенной на ул. К.Якуба в западном направлении до дома 1 по ул. Ирек;  
11-16 – в северном направлении вдоль ул. М.Гафури до дома 12 по ул. Д.Али;  
16-17 – в восточном направлении по ул. Д.Али до пересечения с границей железной дороги;  
17-10 – в южном направлении вдоль границы железной дороги до точки 10.

## **2.29. ЗРЗ (Б)-25**

1-4 – от точки 1, расположенной на ул. Ш.Камала, в восточном направлении до дома 30 по ул. С.Сайдашева;  
4-7 – в южном направлении по ул. Производственной до пересечения с ул. Братьев Петряевых;  
7-12 – в западном направлении по ул. Братьев Петряевых до пересечения ул. К.Якуба и ул. Ирек;  
12-17 – в северном направлении до 52 по ул. К.Якуба;  
17-18 – в восточном направлении до дома 4 по ул. Ш.Камала;  
18-1 – в северном направлении по ул. Ш.Камала до точки 1.

## **2.30. ЗРЗ (Б)-26**

2.30.1. Регламентный участок состоит из двух фрагментов.

### **2.30.2. 1-й фрагмент**

1-4 – от точки 1, расположенной на пересечении ул. К.Якуба и ул. Ирек, в восточном направлении до дома 25 по ул. Братьев Петряевых;  
4-7 - в южном направлении до дома 41 по ул. Ватутина;  
7-1 - в северо-западном направлении вдоль границы железной дороги до точки 1.

**2.30.3. 2-й фрагмент**

8-10 - от точки 8, расположенной возле дома 53 по ул. Ш.Камала, в юго-восточном направлении вдоль границы железной дороги до пересечения ул. Пригородной с границей железной дороги;

10-12 – в западном направлении вдоль ул. Юл Урам до пересечения с ул. Комбайнерской;

12-8 – в северном направлении до точки 8.

**2.31. ЗРЗ (Б)-27**

2.31.1. Регламентный участок состоит из двух фрагментов.

**2.31.2. 1-й фрагмент**

1-7 – от точки 1, расположенной возле дома 5 по ул. Братьев Петряевых, в южном направлении до пересечения ул. Гассара с границей железной дороги;

7-8 – в западном направлении вдоль границы железной дороги до дома 41 по ул. Ватутина;

8-10 – в северном направлении до дома 29 по ул. Братьев Петряевых;

10-1 – в восточном направлении вдоль ул. Братьев Петряевых до точки 1.

**2.31.3. 2-й фрагмент**

11-14 – от точки 11, расположенной на пересечении ул. Лебедева с границей железной дороги, в южном направлении до дома 18 по ул. Лебедева;

14-16 - в западном направлении до дома 10 по ул. Холмовой;

16-20 – в северном направлении до разветвления железной дороги в южном и восточном направлениях;

20-11 – в восточном направлении вдоль границы железной дороги до точки 11.

**2.32. ЗРЗ (В)-1-1 (часть 1)**

2.32.1. Регламентный участок состоит из трех фрагментов.

**2.22.2. 1-й фрагмент**

1-6 – от точки 1, расположенной на набережной на северо-западной границе НКЦ "Казань", в восточном направлении вдоль набережной левого берега р. Казанки до пересечения с ул. Подлужной;

6-9 – в южном направлении по ул. Подлужной до пересечения ул. Жуковского и ул. Адамюка;

9-12 – в западном направлении по середине ул. Адамюка до пересечения с пл. Султан-Галеева;

12-17 – в западном направлении вдоль северной части пл. Султан-Галеева до ул. Федосеевской;

17-1 – в северном направлении до точки 1.

### 2.32.3. 2-й фрагмент

18-21 – территория сквера, ограниченного пл. Султан-Галеева, ул. Пушкина и пл. Госсовета Республики Татарстан.

### 2.32.4. 3-й фрагмент

22-24 – территория сквера, ограниченного ул. Большой Красной, ул. Пушкина, ул. Карла Маркса, ул. Театральной.

## 2.33. ЗРЗ (В)-1-1 (часть 2)

2.33.1. Регламентный участок состоит из четырех фрагментов.

### 2.33.2. 1-й фрагмент

1-4 – сквер вдоль домов 55, 57, 59 по ул. Большой Красной.

### 2.33.3. 2-й фрагмент

5-8 – сквер, ограниченный ул. Большой Красной, ул. Толстого, ул. Карла Маркса.

### 2.33.4. 3-й фрагмент

9-11 – от дома 72 по ул. К.Маркса в восточном направлении до дома 76;  
11-14 – в западном направлении по ул. Горького до дома 34;  
14-9 – в северном направлении по внутриквартальной границе до точки 9.

### 2.33.5. 4-й фрагмент

15-18 – сквер, ограниченный ул. Чехова, ул. Николая Ершова.

## 2.34. ЗРЗ (В)-1-1 (часть 3)

1-4 – регламентный участок занимает площадь по ул. Николая Ершова перед историческим некрополем "Арское кладбище".

## 2.35. ЗРЗ (В)-1-1 (часть 4)

2.35.1. Регламентный участок состоит из двух фрагментов:

### 2.35.2. 1-й фрагмент

1-5 – Сквер, ограниченный Набережной левого берега р. Казани, проездом Площади Тысячелетия, внутриквартальной границей Казанского государственного цирка.

### 2.35.3. 2-й фрагмент

6-9 – сквер, ограниченный ул. Московской, ул. Ташаяк, ул. Лево-Булачной, внутриквартальной границей Культурно-развлекательного комплекса "Пирамида".

**2.36. ЗРЗ (В)-1-1 (часть 5)**

2.36.1. Регламентный участок состоит из двух фрагментов.

**2.36.2. 1-й фрагмент**

1-4 - Сквер, ограниченный ул. Чернышевского, ул. Бурхана Шахиди, ул. Межлаука.

**2.36.3. 2-й фрагмент**

5-8 – Сквер, ограниченный ул. Николая Столбова, ул. Г.Камала, ул. Московской.

**2.37. ЗРЗ (В)-1-1 (часть 6)**

1-4 – перекресток ул. Габдуллы Тукая и ул. Фатыха Карима.

**2.38. ЗРЗ (В)-1-2**

1-5 – от Кировской дамбы вдоль набережной р. Волги до речного порта по сооружениям инженерной защиты, ограниченного территорией железной дороги.

**2.39. ЗРЗ (В)-2-1**

2.39.1. Регламентный участок состоит из двух фрагментов.

**2.39.2. 1-й фрагмент**

1-5 – территория парка аттракционов "Шурале".

**2.39.3. 2-й фрагмент**

6-17 – территория бывшей "Русской Швейцарии".

**2.40. ЗРЗ (В)-2-2**

2.40.1. Регламентный участок состоит из трех фрагментов.

**2.40.2. 1-й фрагмент**

1-14 – территория бывшего парка "Немецкая Швейцария".

**2.40.3. 2-й фрагмент**

1-7 – территория полуострова "Локомотив" с прилегающей территорией акватории р. Волги.

**2.40.4. 3-й фрагмент**

1-4 – территория парка, ограниченная внутриквартальной границей парка Аттракционов "Шурале", набережной правого берега р. Казанки по Зареченской дамбе.

**2.41. ЗРЗ (В)-3-1**

1-4 – от полуострова "Локомотив" вдоль набережной р. Волги до Кировской дамбы;

5-10 – вдоль Зареченской дамбы правого берега р. Казанки до Ленинской дамбы;

11-14 –вдоль левого берега р. Казанки до Ленинской дамбы;  
15-19- вдоль левого берега р. Казанки дамбы до НКЦ "Казань".

## **2.42. ЗРЗ (В)-4**

2.42.1. Регламентный участок состоит из четырех фрагментов.

### **2.42.2. 1-й фрагмент**

1-4 пл. Султан-Галеева в границах землеотвода Национально-культурного центра "Казань".

### **2.42.3. 2-й фрагмент**

5-6 – от точки, расположенной возле дома 15 по ул. Касаткина, в восточном направлении до дома 78 по ул. Пушкина;

6-9 – в южном направлении по ул. Пушкина до пересечения с ул. Карла Маркса;

9-10 – в западном направлении по ул. К.Маркса до пересечения с ул. Театральной;

10-5 – в северном направлении по ул. Театральной до точки 5.

### **2.42.4. 3-й фрагмент**

1-4 – площадь по ул. Н.Ершова перед входом в центральный парк культуры и отдыха им.М.Горького.

### **2.42.5. 4-й фрагмент**

1-7 – площадь перед Дворцом спорта, ограниченная ул. Московской, ул. Коротченко, внутриквартальной границей Дворца спорта.

### **2.42.6. 5-й фрагмент**

8-13 – площадь перед Центральным универсальным магазином, ограниченная улицами Московская, Коротченко, внутриквартальной границей Центрального универсального магазина.

### **2.42.7. 6-й фрагмент**

15-20 – площадь перед зданием Железнодорожного вокзала, ограниченная ул. Саид-Галеева, ул. Яхина, территорией железной дороги, внутриквартальной границей железнодорожного вокзала.

### **2.42.8. 7-й фрагмент**

1-2 – от точки 1, расположенной возле дома 42 по ул. Московской, в юго-восточном направлении по ул. Московская до дома 46;

2-7 – в юго-западном направлении по внутриквартальным границам до пересечения ул. Бурхана Шахиди и ул. Межлаук;

7-10 – в северо-западном направлении по внутриквартальным границам до дворовой территории дома 17 по ул. Бурхана Шахиди (ул. Бурхана Шахиди);

10-1 – в северо-восточном направлении по внутриквартальным границам до точки 1.

#### **2.42.9. 8-й фрагмент**

15-17 – площадь перед Татарским Государственным гуманитарно-педагогическим университетом, ограниченная ул. Лево-Булачной и ул. Татарстан.

#### **2.42.19. 9-й фрагмент**

18-23 – площадь перед Татарским государственным академическим театром им.Г.Камала, ограниченная ул. Татарстан, ул. Марселя Салимжанова, оз. Нижний Кабан.

### **2.43. ЗРЗ (В)-5**

1-8 - территория исторического некрополя "Арское кладбище".

## **3. Зона охраняемого природного ландшафта**

3.1. Зона охраняемого природного ландшафта состоит из двух фрагментов.

### **3.2. 1-й фрагмент**

1-2 - от точки 1, расположенной в акватории р. Волги, в восточном направлении до южной части Адмиралтейской слободы;

2-9 – в северо-восточном направлении по береговой полосе до пересечения с Кировской дамбой;

9-12 – по береговой полосе Кировской дамбы до набережной правого берега р. Казанки;

12-19 – вдоль набережной правого берега р. Казанки до дамбы моста Миллениум;

19-23 - вдоль дамбы моста Миллениум и моста Миллениум до точки 19, расположенной на пересечении набережной правого берега р. Казанка и дамбы моста Миллениум

24-33 - вдоль набережной левого берега р. Казанки до пересечения с Кировской дамбой;

33-36 –вдоль береговой зоны Кировской дамбы до пересечения с набережной р. Волги;

36-37 –вдоль набережной р. Волги до и полуострова "Локомотив";

37-1 – от точки 37, расположенной на пересечении набережной р. Волга и п/о Локомотив до точки 1 – акватория р. Волга;

### **3.3. 2-й фрагмент**

46-50 - акватория р. Волги с юга от полуострова "Локомотив".

## **II. Графическое отображение границ зон охраны**

1.1. Границы зон охраны объекта культурного наследия отображены в виде линий на прилагаемых картах (схемах).


1.2. Карты (схемы) состоят из общей карты (схемы), на которой отображены все границы зон охраны, и локальных карт (схем), на которых отображены отдельные регламентные участки зон охраны с перечнем координат характерных точек границ участков указанных зон в соответствии с требованиями пункта 13 Положения об информационном взаимодействии при ведении государственного кадастра недвижимости, утвержденного постановлением Правительства Российской Федерации от 18 августа 2008 г. № 618 (Собрание законодательства Российской Федерации, 2008, № 34, ст. 3927; 2009, № 52 (2 ч.), ст. 6610; 2010, № 41 (2 ч.), ст. 5245).

---

**Графическое отображение границ территории и зон охраны объекта  
культурного наследия  
"Ансамбль Казанского кремля", а также входящих в данные зоны  
локальных регламентных участков  
с перечнем характерных точек каждого из участков**



Общее графическое отображение границ территории и зон охраны «Ансамбля Казанского кремля»



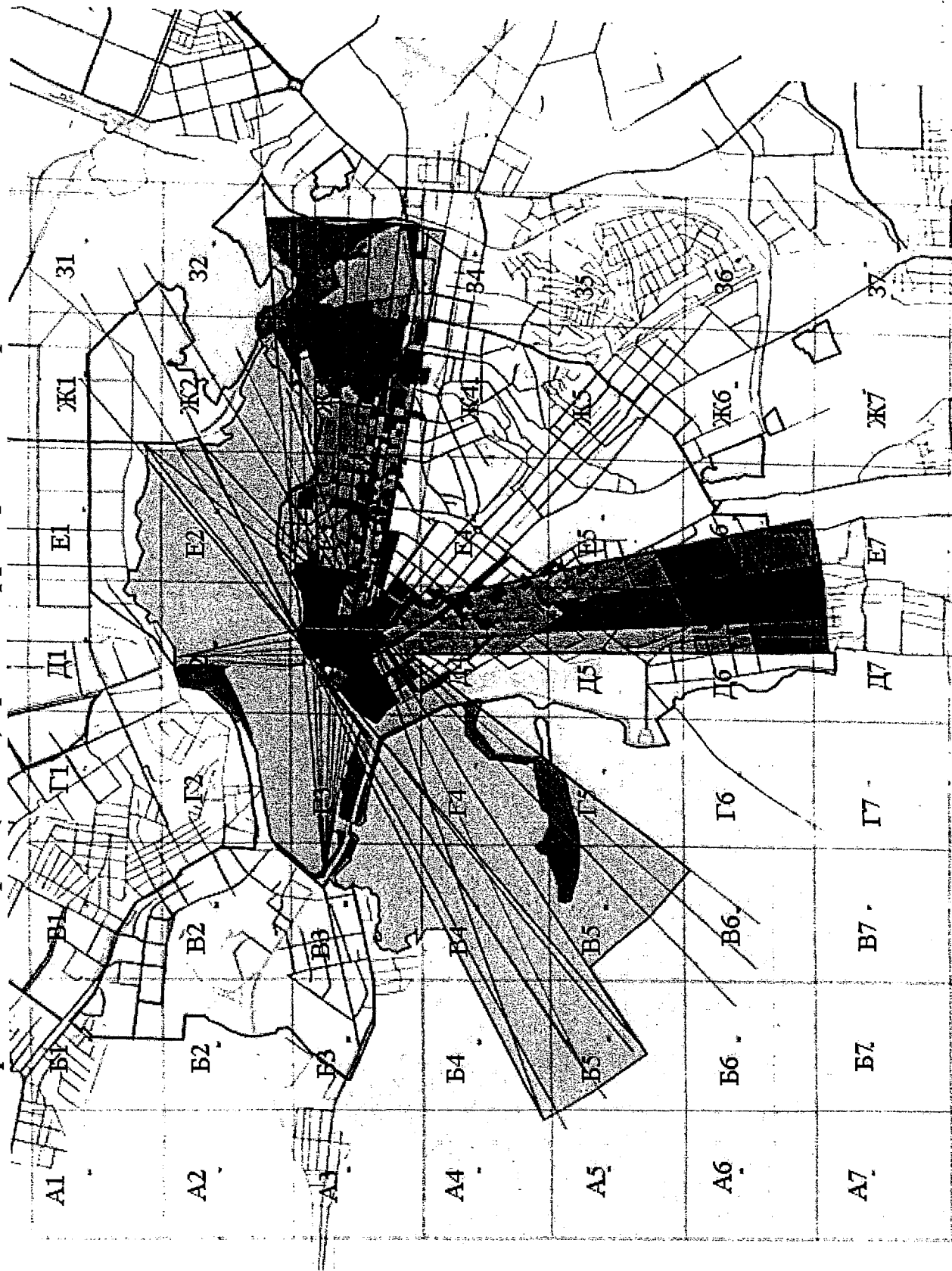
Графическое отображение границ территории и зон охраны «Ансамбля Казанского кремля»  
(фрагмент центральной части г. Казани)



## Используемые условные знаки и обозначения


|  |  |  |   |
|--|--|--|---|
|  | Границы зон охраны Ансамбля Казанского Кремля                      |  | ЗРЗ (Б) - 20 (142)  |
|  | Охранная зона Ансамбля Казанского Кремля                           |  | ЗРЗ (Б) - 21 (134)  |
|  | Территория Кремля  |  | ЗРЗ (Б) - 22 (158)  |
|  | Граница территории ансамбля Казанского Кремля                      |  | ЗРЗ (Б) - 23 (137)  |
|  | ЗРЗ (А)-1 (84)   |  | ЗРЗ (Б) - 24 (132)  |
|  | ЗРЗ (А)-2 (17 м)   |  | ЗРЗ (Б) - 25 (182)  |
|  | ЗРЗ (А)-3 (8 м)  |  | ЗРЗ (Б) - 26 (175)  |
|  | ЗРЗ (Б)-1 абсолютная отметка высоты разрешенного строительства 64м |  | ЗРЗ (Б) - 27 (154)  |
|  | ЗРЗ (Б)-2 абсолютная отметка высоты разрешенного строительства 74м |  | ЗОПЛ  |
|  | ЗРЗ (Б) - 3 (75)   |  | ЗРЗ (В)-1-1 территории сваяров существующие   |
|  | ЗРЗ (Б) - 4 (110)  |  | ЗРЗ (В)-1-2 сваяры планируемые  |
|  | ЗРЗ (Б) - 5 (100)  |  | ЗРЗ (В)-2-1 территории парков существующие  |
|  | ЗРЗ (Б) - 6 (106)  |  | ЗРЗ (В)-2-2 парки планируемые (ПЗО Кремля)  |
|  | ЗРЗ (Б) - 7 (118)  |  | ЗРЗ (В)-3-1 территории набережных существующие  |
|  | ЗРЗ (Б) - 8 (112)  |  | ЗРЗ (В)-3-2 территории набережных планируемые   |
|  | ЗРЗ (Б) - 9 (136)  |  | ЗРЗ (В)-4 существующие площади  |
|  | ЗРЗ (Б) - 10 (143)   |  | ЗРЗ (В)-5 территории исторического некрополя  |
|  | ЗРЗ (Б) - 11 (86)  |  | существующая застройка на территории МО г.Казани  |
|  | ЗРЗ (Б) - 12 (140)   |  | дорога жд   |
|  | ЗРЗ (Б) - 13 (141)   |  | дорожная панорама   |
|  | ЗРЗ (Б) - 14 (148)   |  | автотрасса реж и озер   |
|  | ЗРЗ (Б) - 15 (126)   |  | режимы использования земель и градостроительные регламенты, установленные ПЗО Казани 1988 г |
|  | ЗРЗ (Б) - 16 (182)   |  | территория объекта культурного наследия федерального значения                               |
|  | ЗРЗ (Б) - 17 (174)   |  | объект культурного наследия федерального значения   |
|  | ЗРЗ (Б) - 18 (150)   |  | территория объекта культурного наследия регионального значения                              |
|  | ЗРЗ (Б) - 19 (127)   |  | объект культурного наследия регионального значения  |
|  |  |  | территория объекта культурного наследия местного значения                                   |
|  |  |  | объект культурного наследия местного значения   |
|  |  |  | выявленный объект культурного наследия  |

Обзорная схема полистной разбивки карты (схемы) границ территории и зон охраны "Ансамбля Казанского кремля"

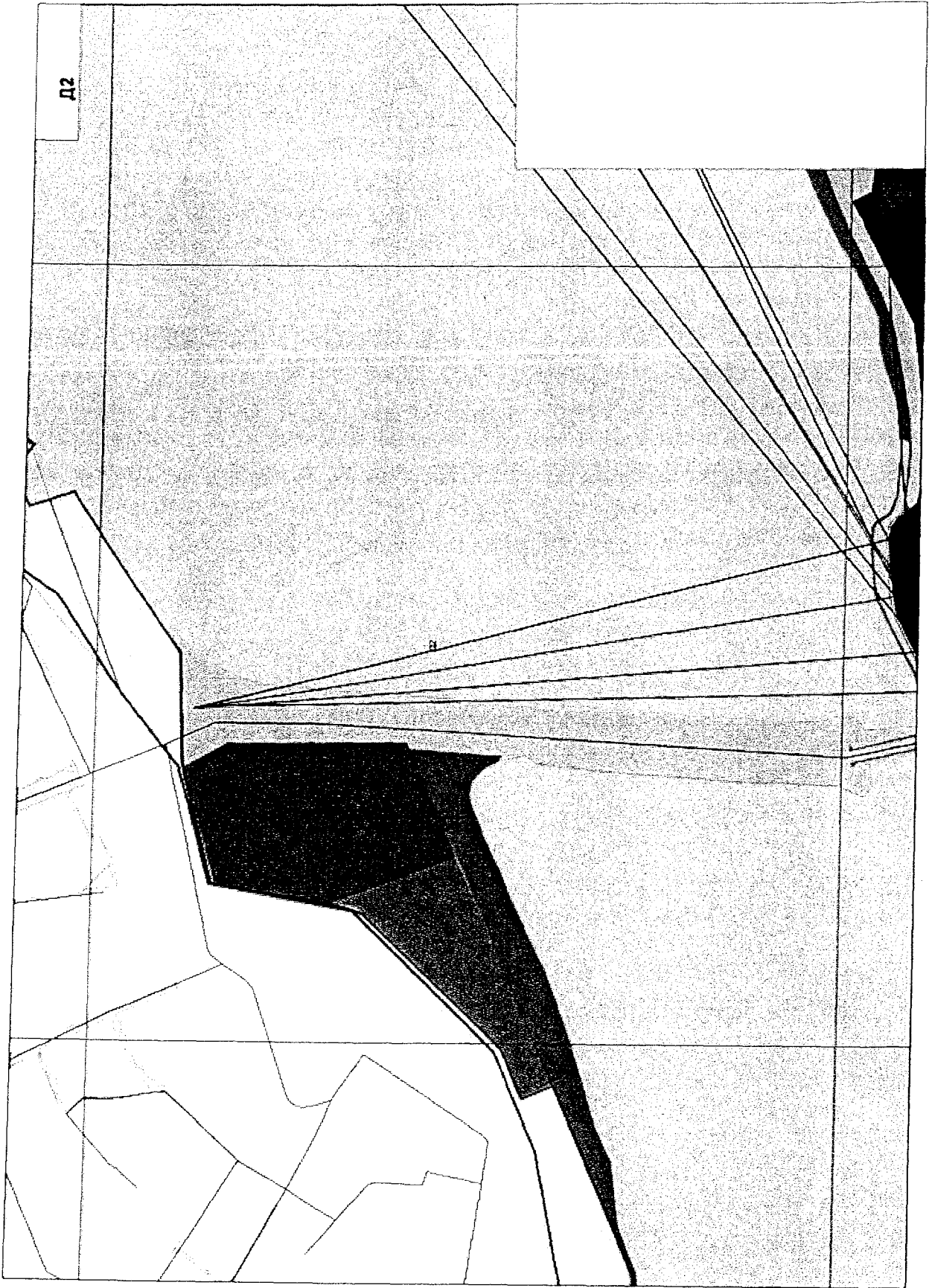


Масштаб 1:10000

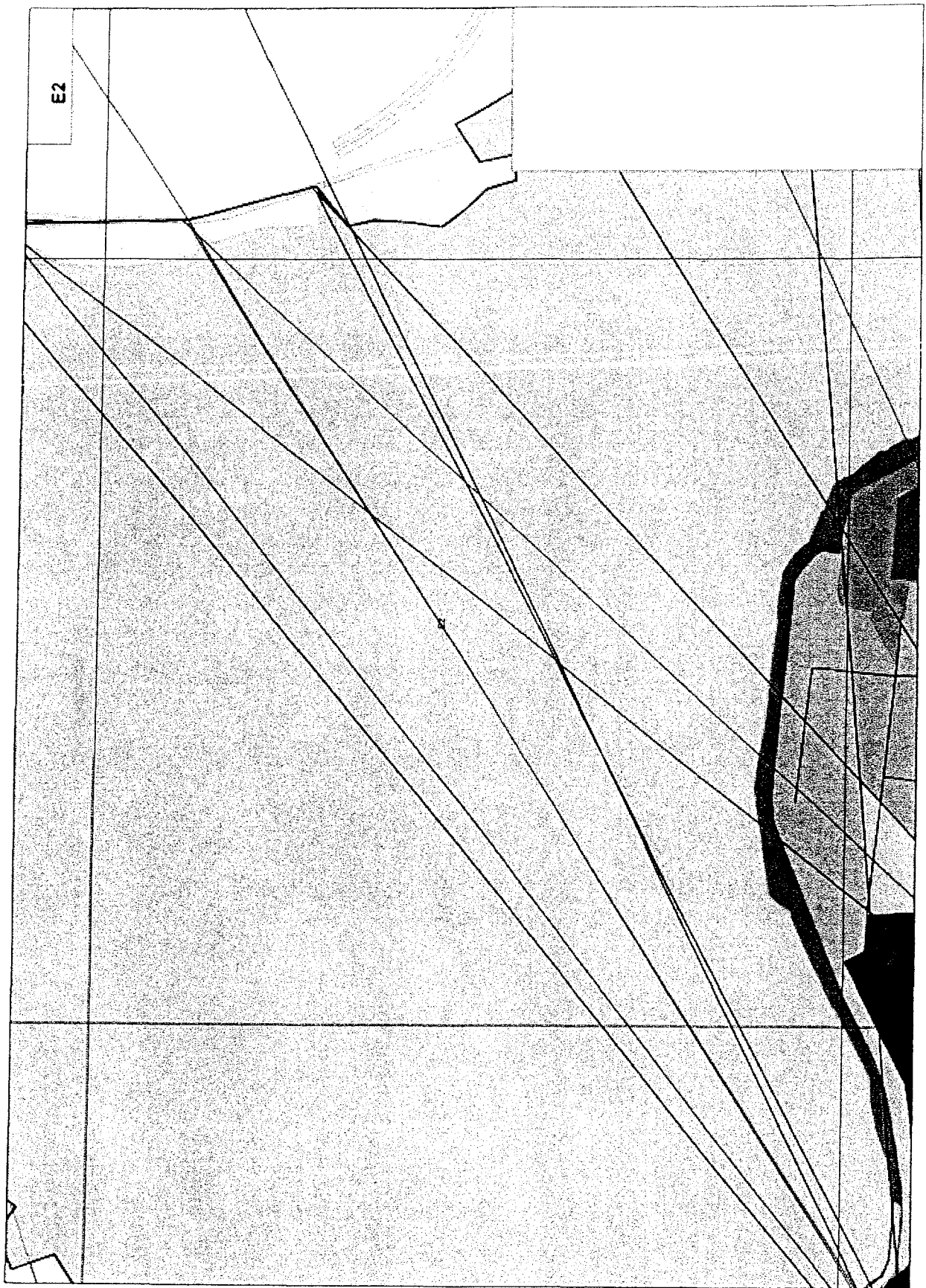
**Отдельные листы карты (схемы) границ зон охраны  
Объекта культурного наследия федерального значения  
“Ансамбль Казанского Кремля”**



Масштаб 1:2000




Масштаб 1:2000

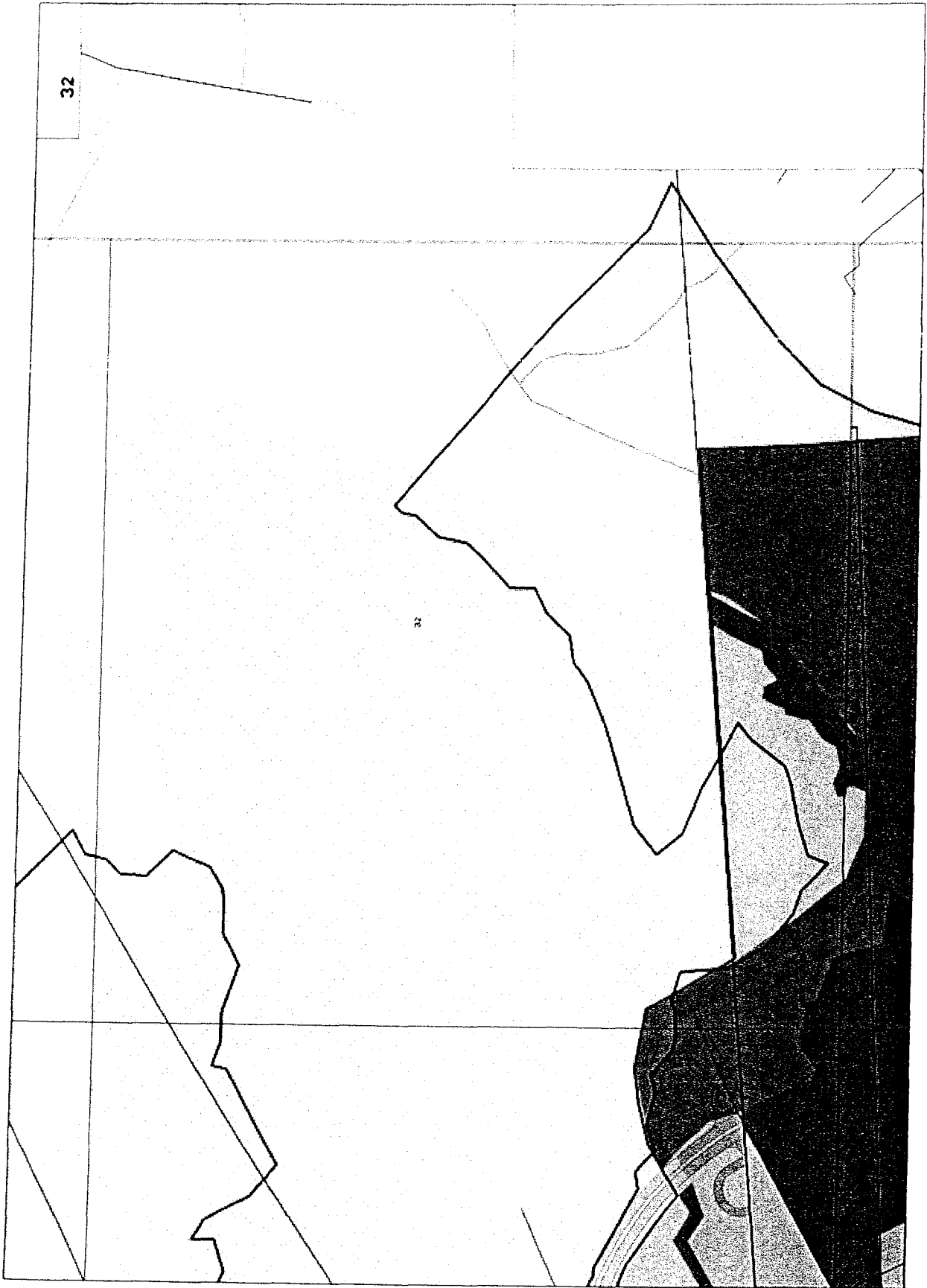


Масштаб 1:2000

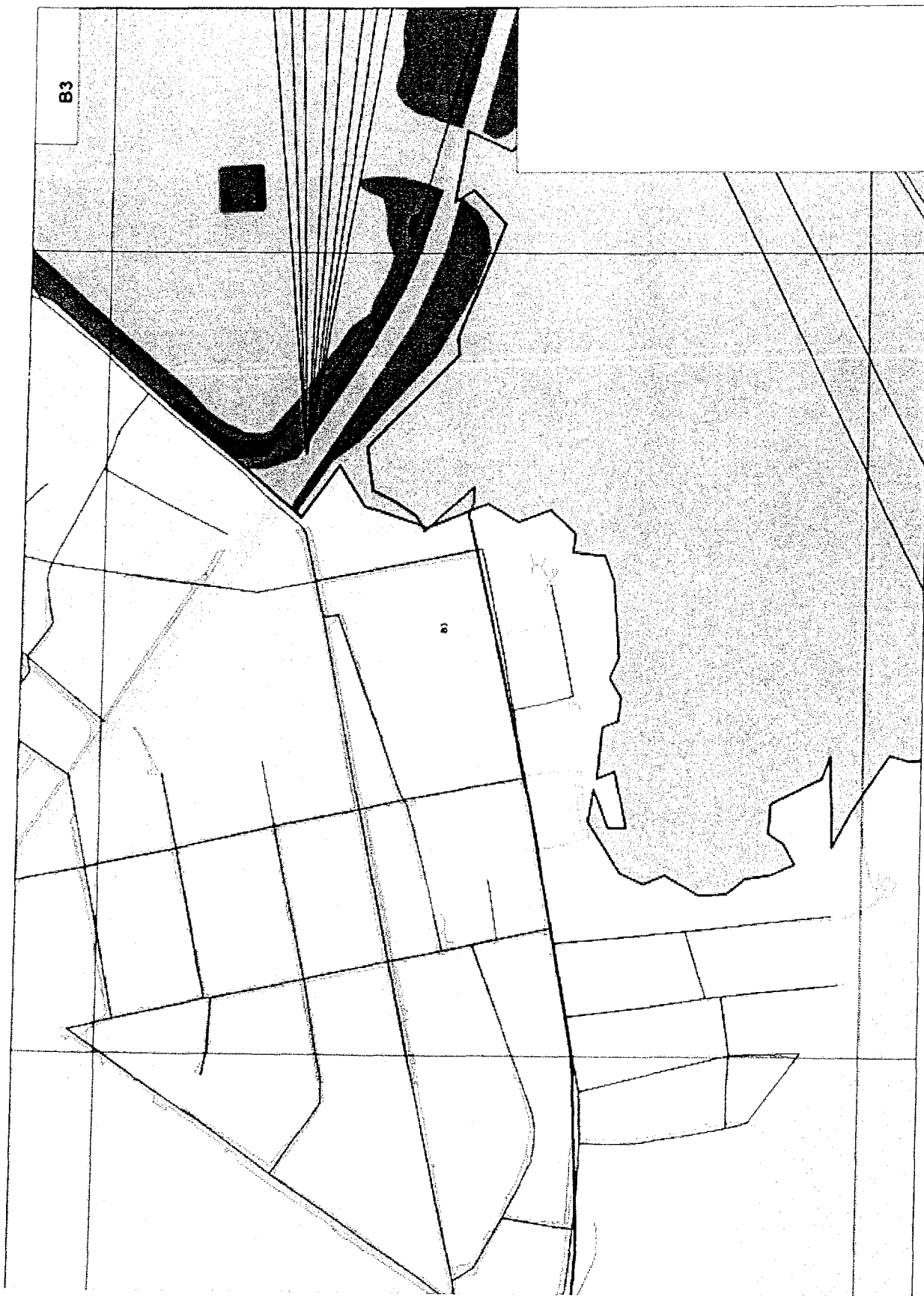




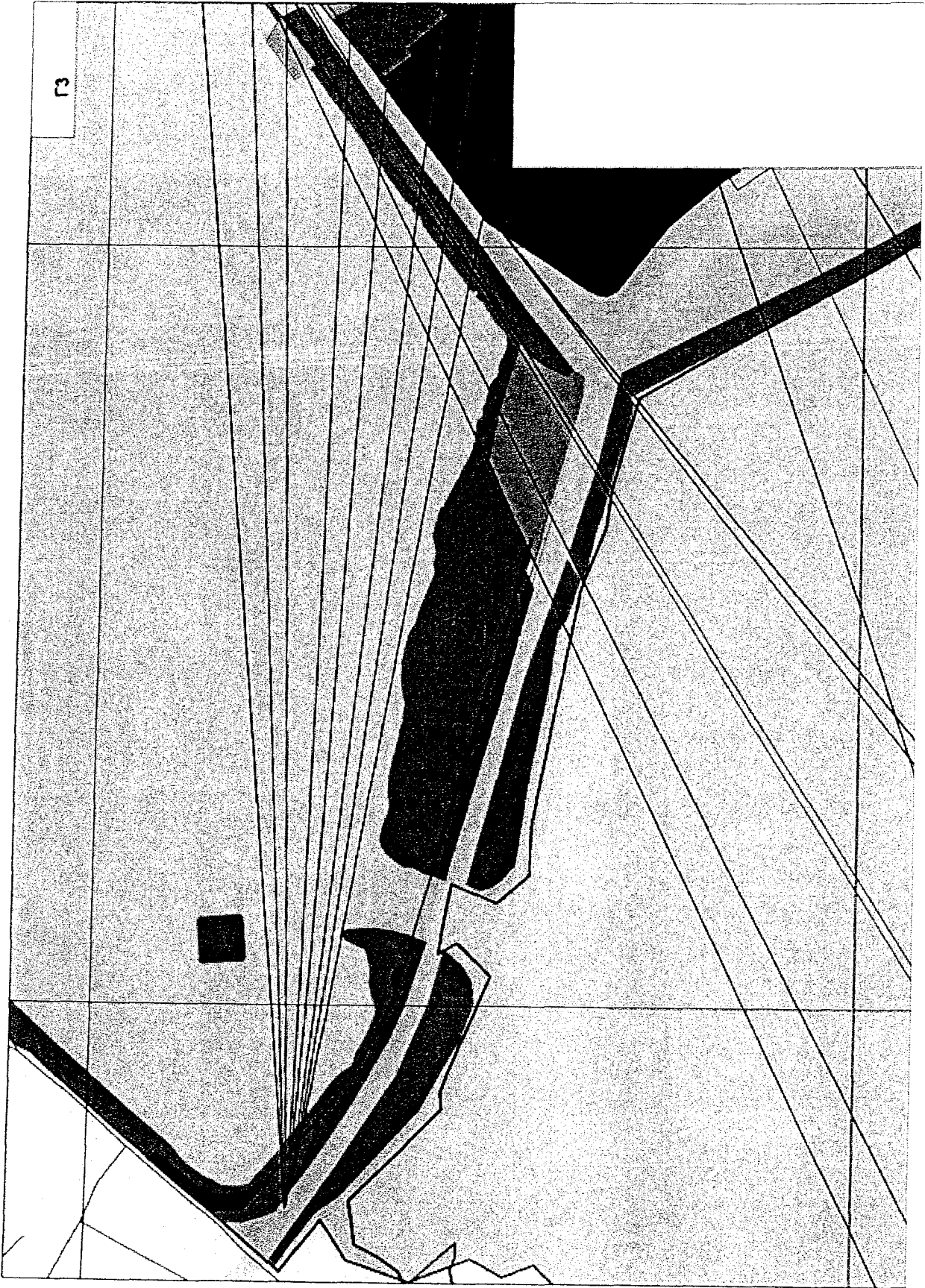
Масштаб 1:2000




Масштаб 1:2000



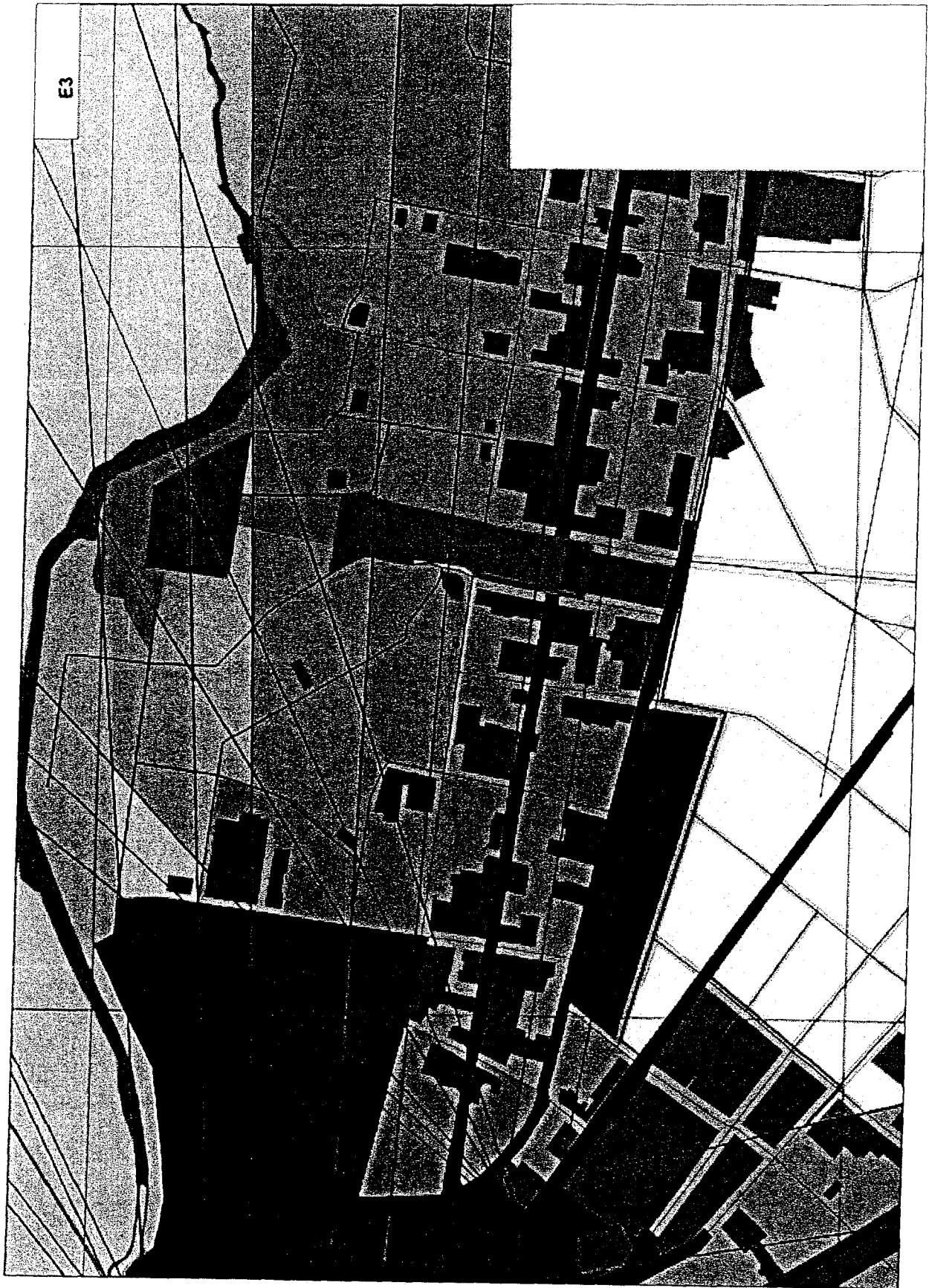
Масштаб 1:2000




Масштаб 1:2000




Масштаб 1:2000



Масштаб 1:2000

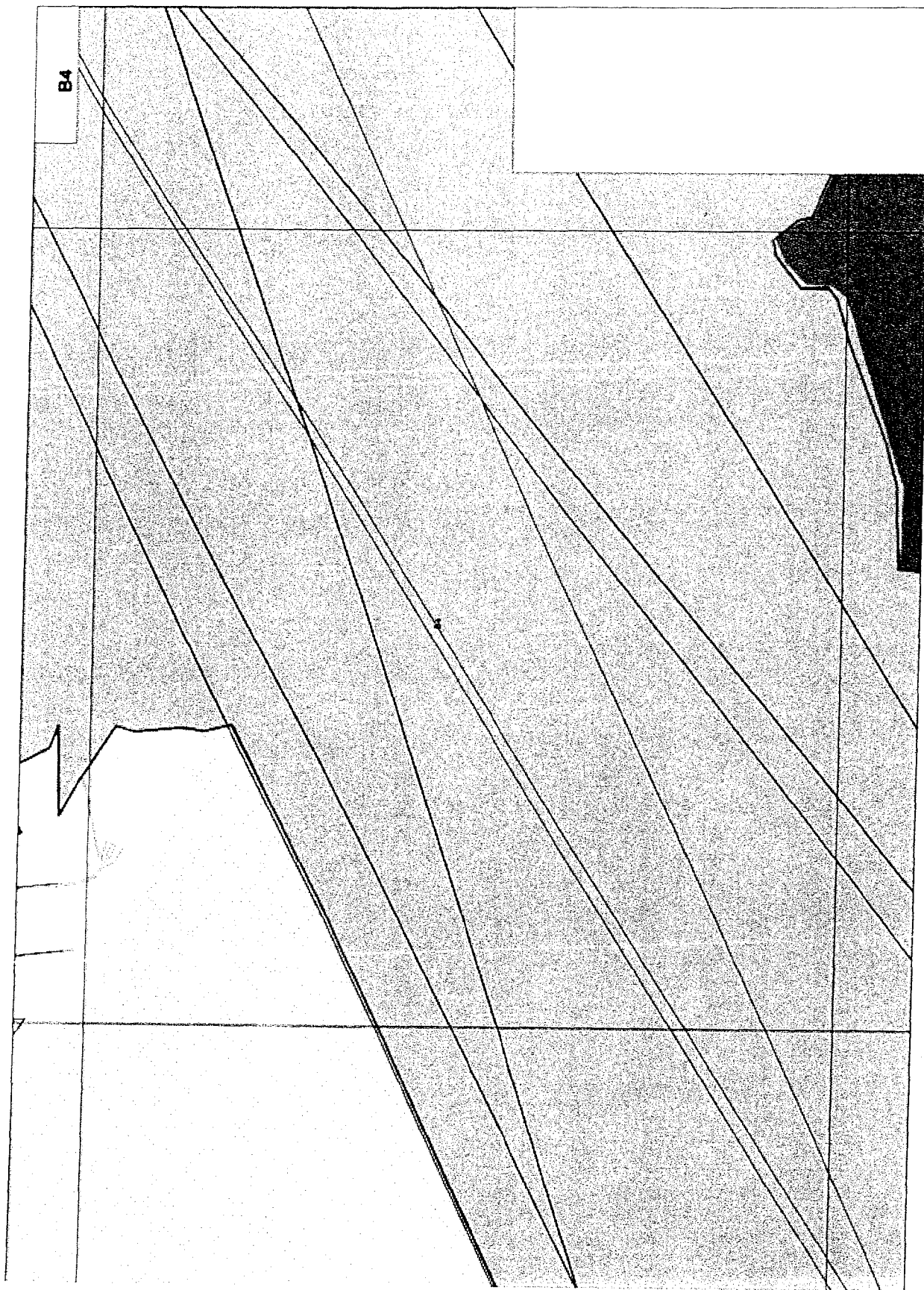


Масштаб 1:2000

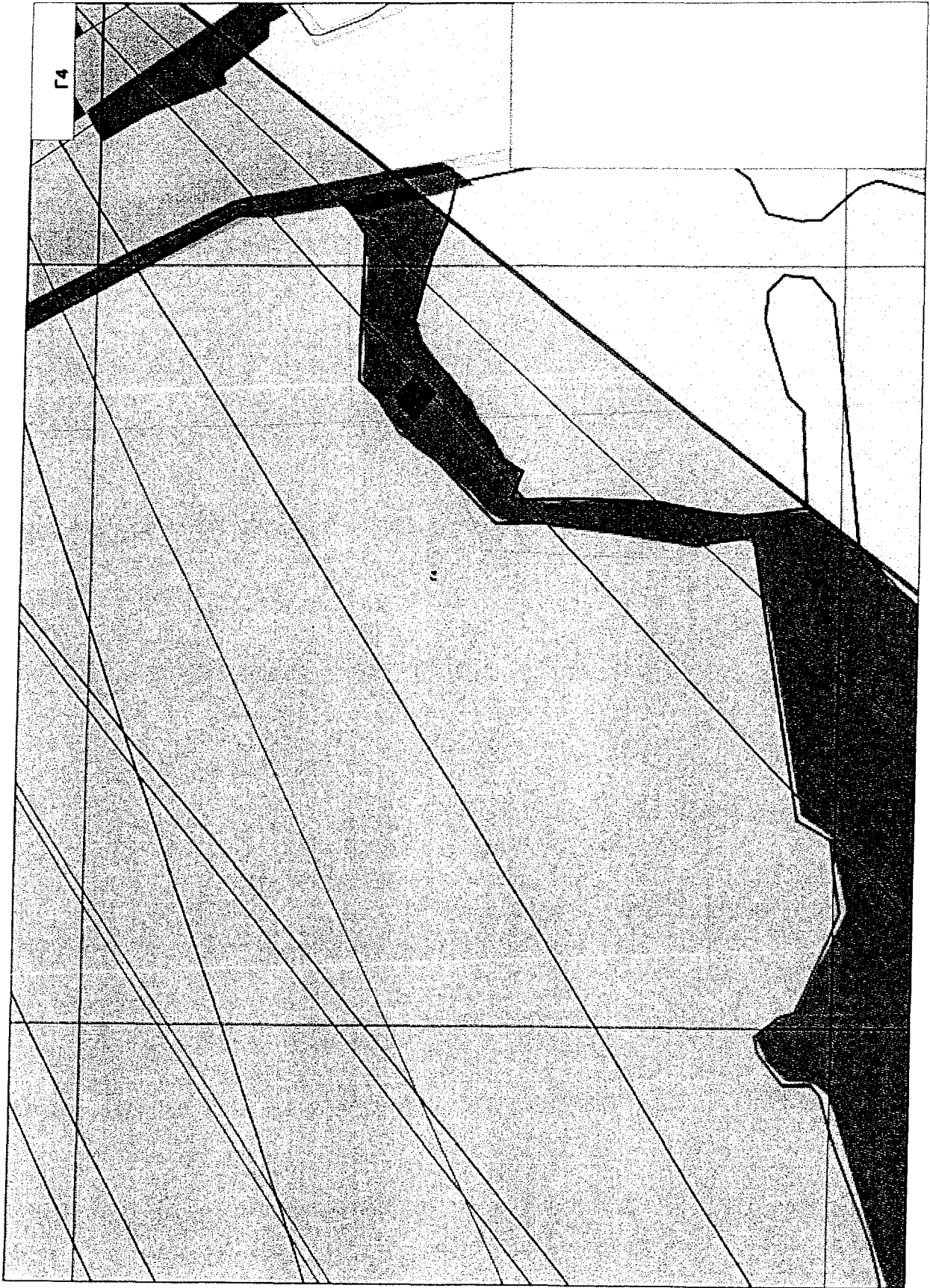


Масштаб 1:2000

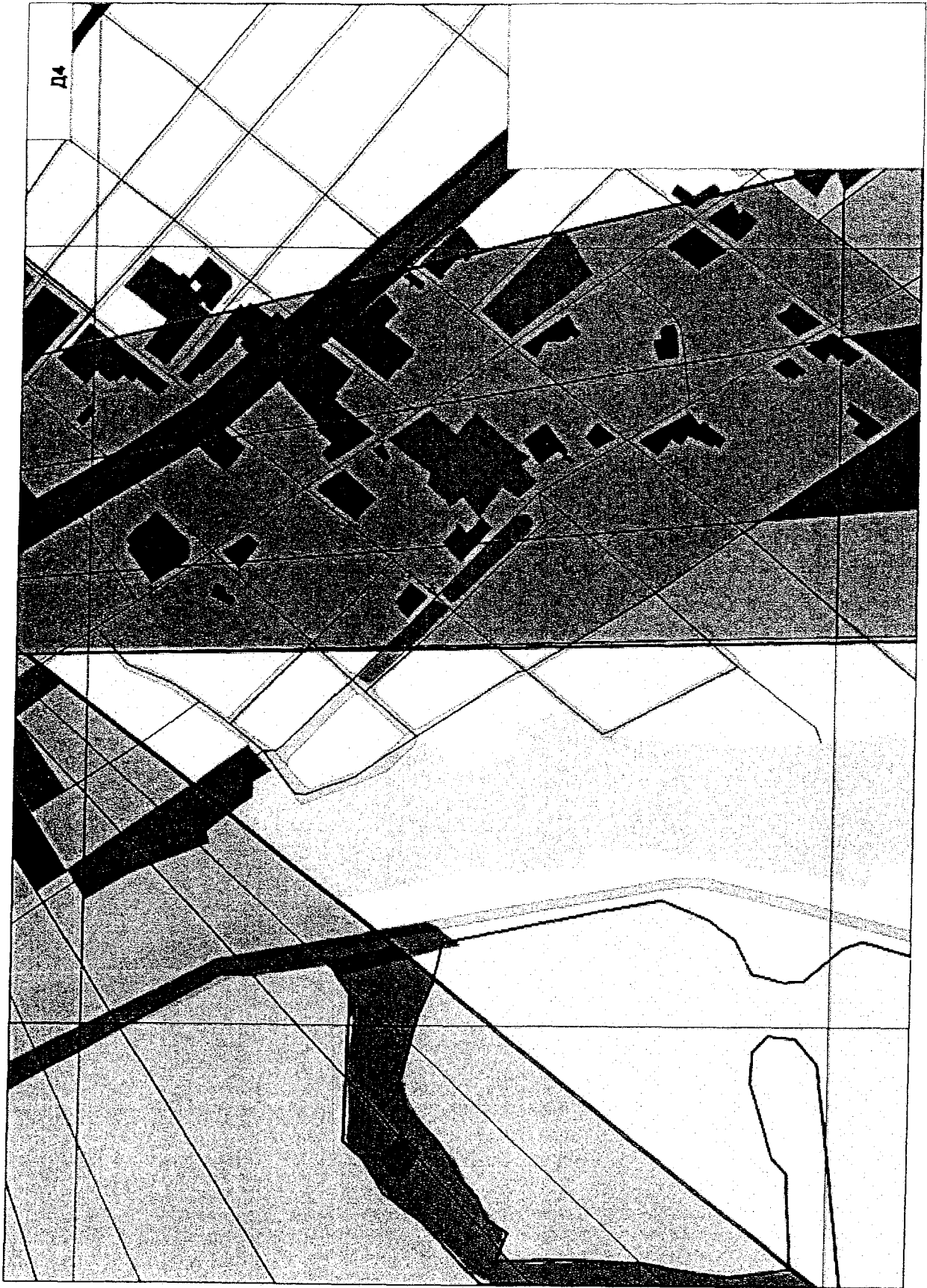




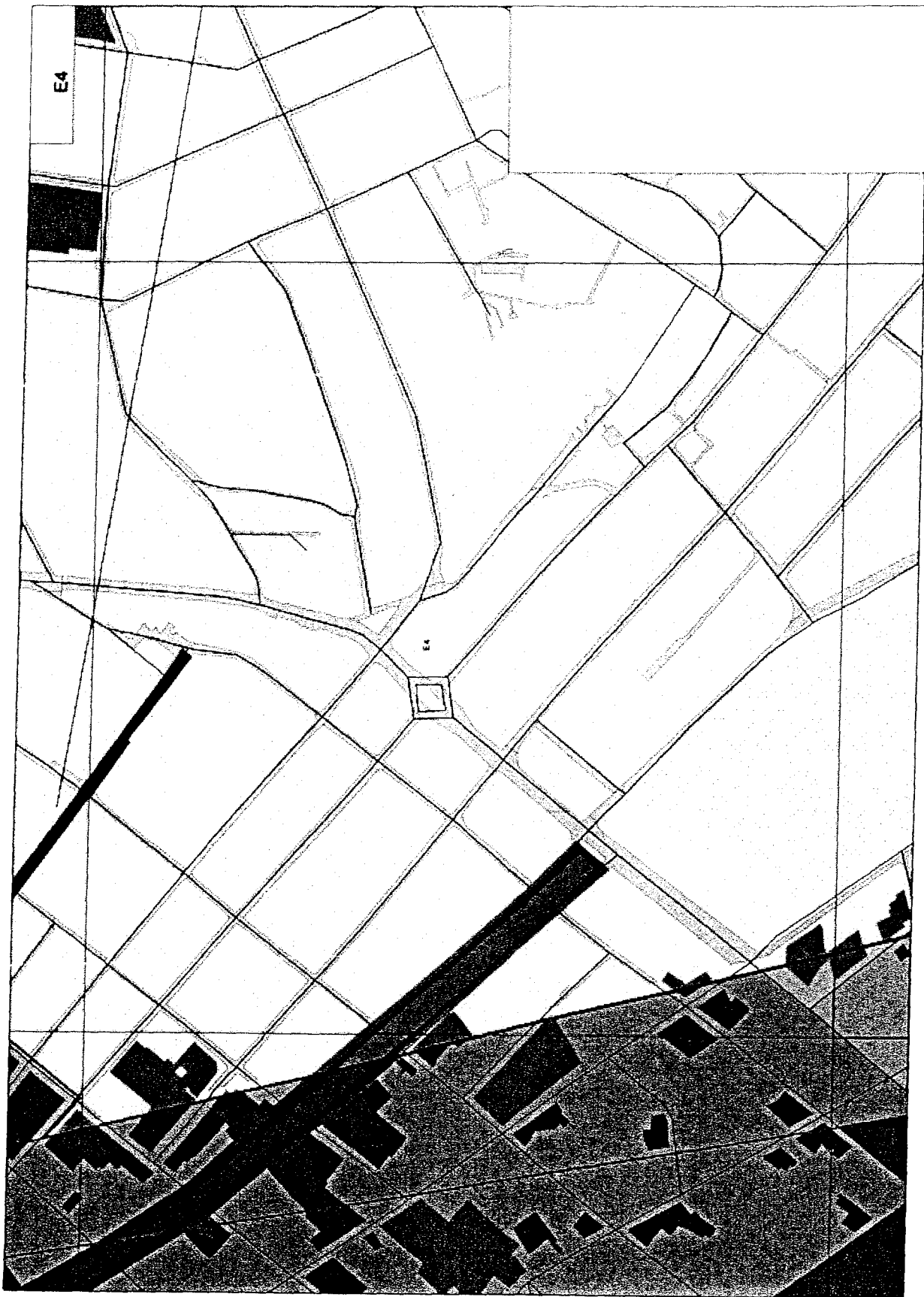
Масштаб 1:2000



Масштаб 1:2000



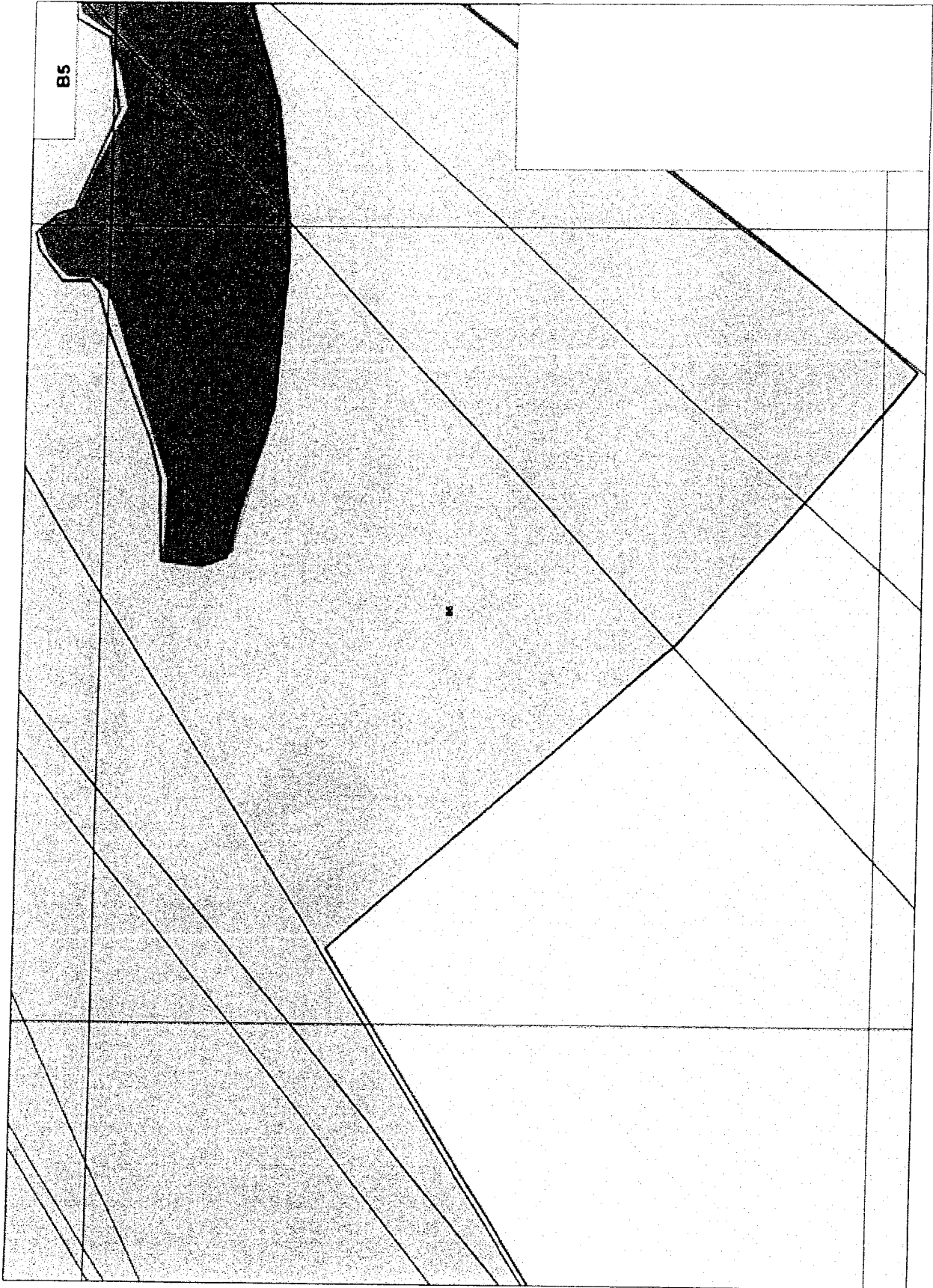
Масштаб 1:2000



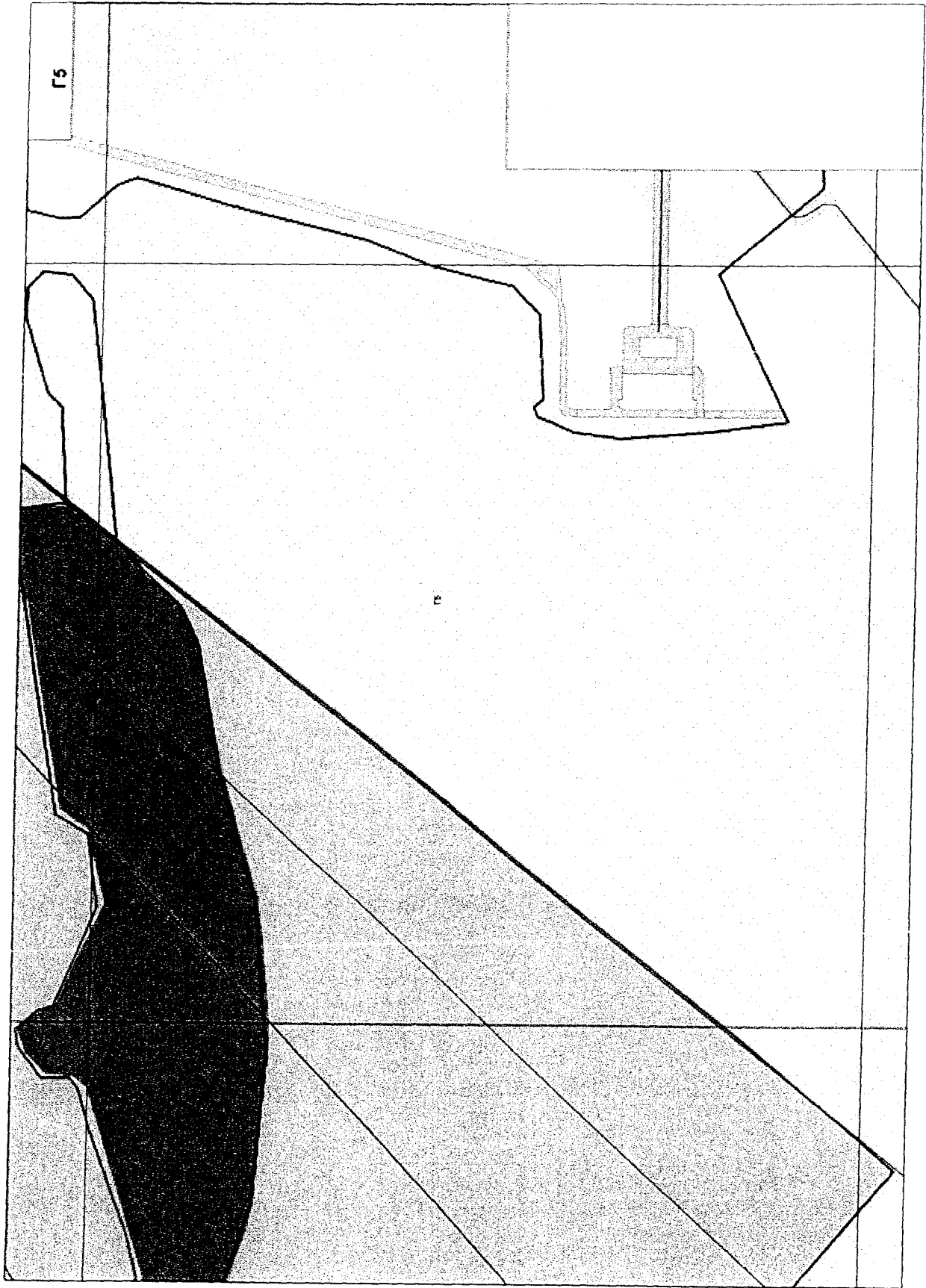
Масштаб 1:2000




Мащтаб 1:2000



Масштаб 1:2000

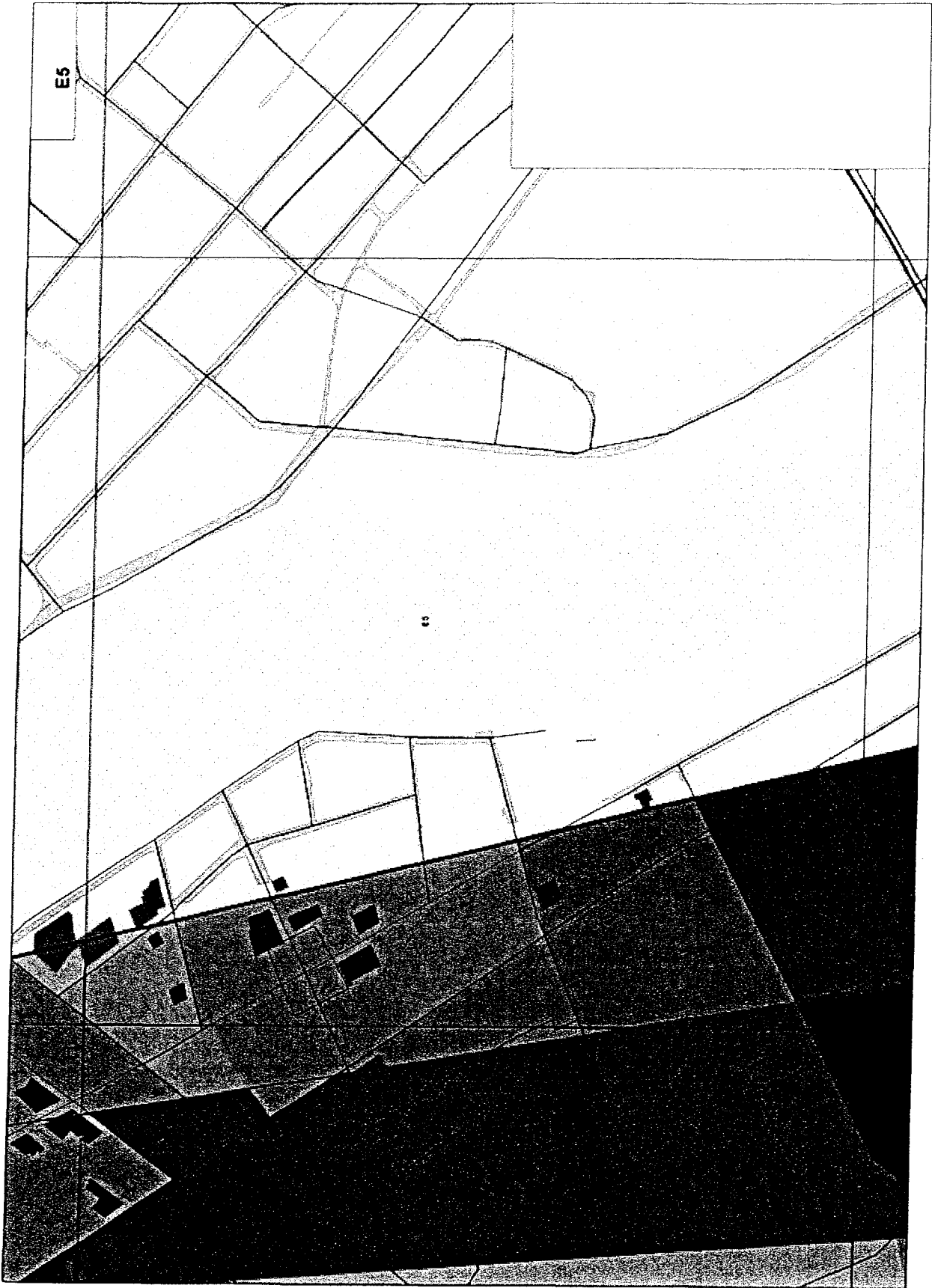


Масштаб 1:2000




Масштаб 1:2000

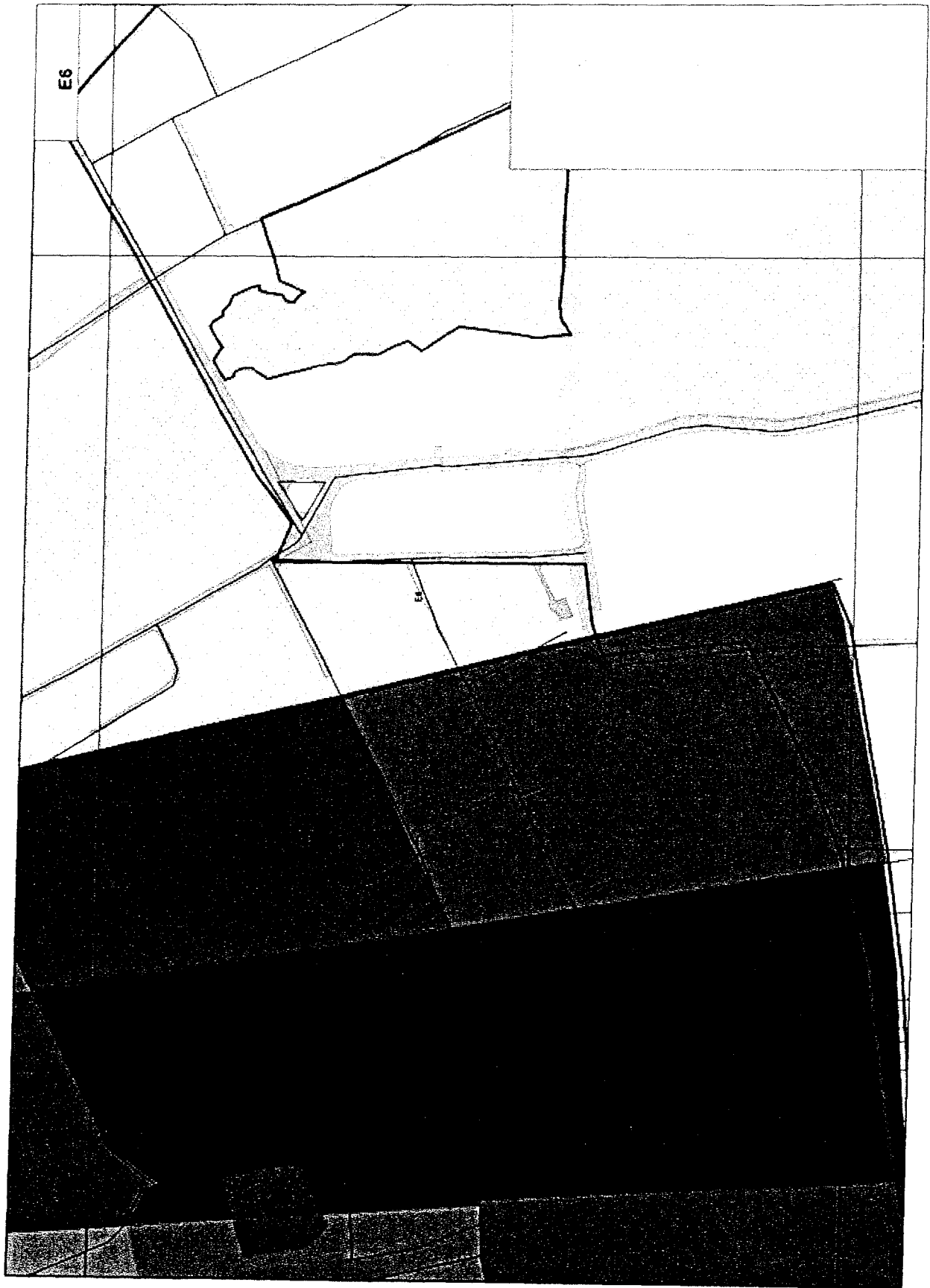




Масштаб 1:2000



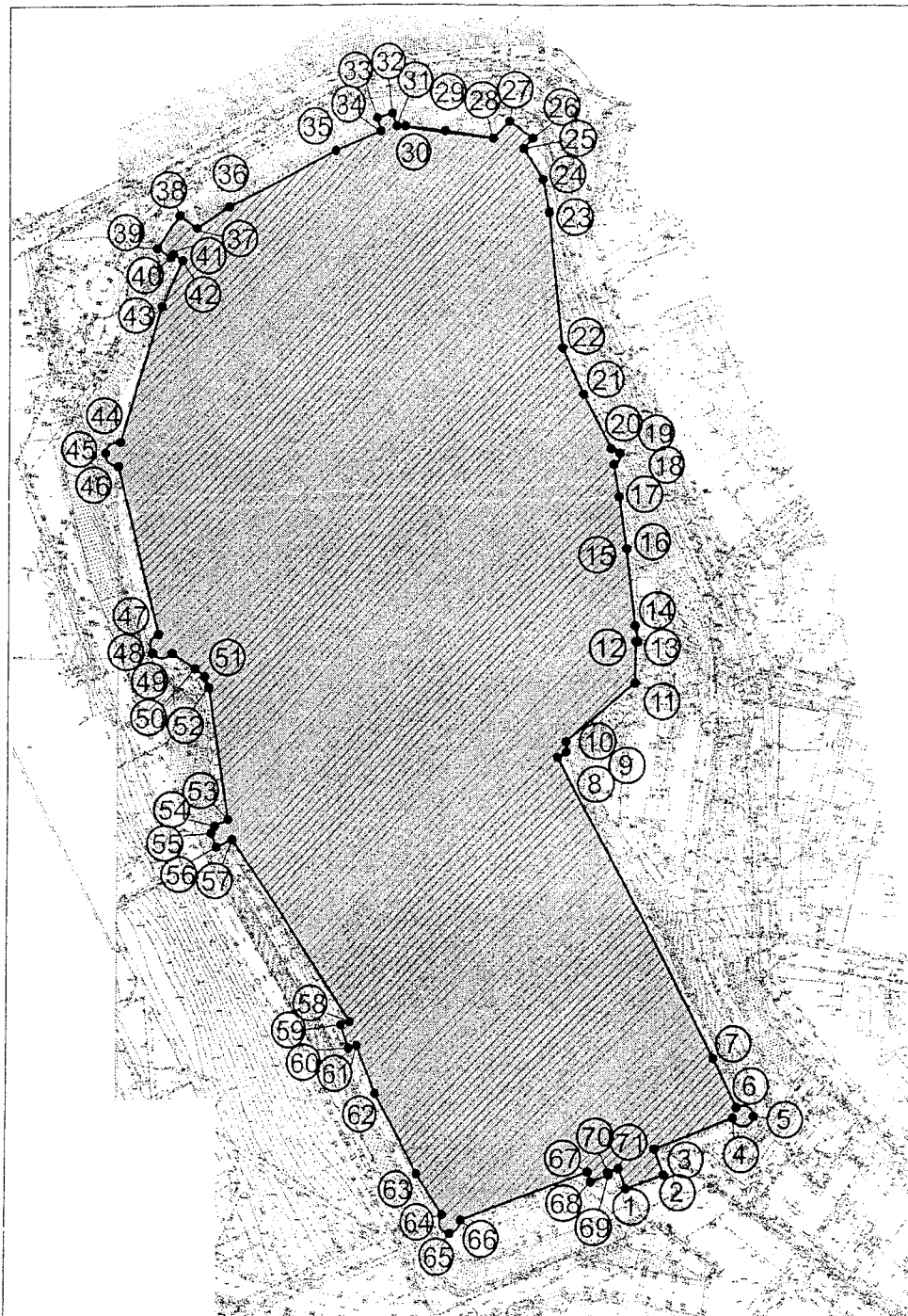
Масштаб 1:2000





Машираб 1:2000

**III. Графическое отображение границ локальных регламентных  
участков с номерами характерных точек  
в зонах охраны объекта культурного наследия  
“Ансамбль Казанского Кремля”**

Граница территории объекта культурного наследия федерального значения  
"Ансамбль казанского кремля", включенного в Список всемирного наследия ЮНЕСКО



Условные обозначения:

-  объект культурного наследия
-  территория объекта культурного наследия



**КАРТА (СХЕМА)**

Охранная зона - ОЗ  
 памятника истории и культуры федерального значения "Ансамбль Казанского кремля"

**Граница ОЗ**

Масштаб 1:20000

**Использование условных знаков и обозначений:**

- - территория зон регионального значения
- - объект культурного наследия федерального значения
- - территория объекта культурного наследия федерального значения
- - объект культурного наследия федерального значения
- - территория объекта культурного наследия федерального значения
- - объект культурного наследия федерального значения
- - объект культурного наследия федерального значения
- - объект культурного наследия федерального значения

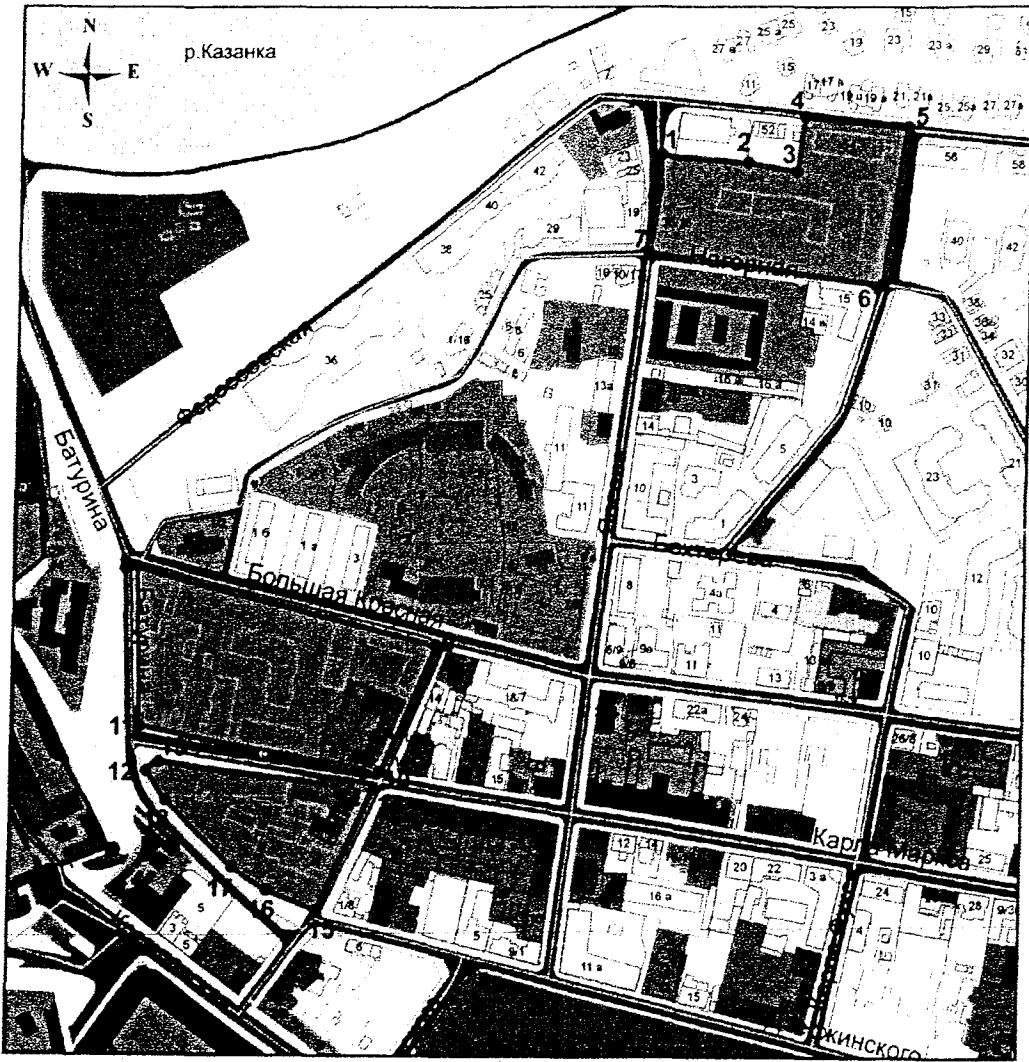
Рисунки, нанесенные на карту, являются условными обозначениями. Их использование допускается только при наличии разрешения органов государственной власти Республики Татарстан.

Исполнитель:  Д.Н. Лашин  
 Руководитель:  А.Р. Сулейманов  
 Главный специалист:  М.А. Бурдаков



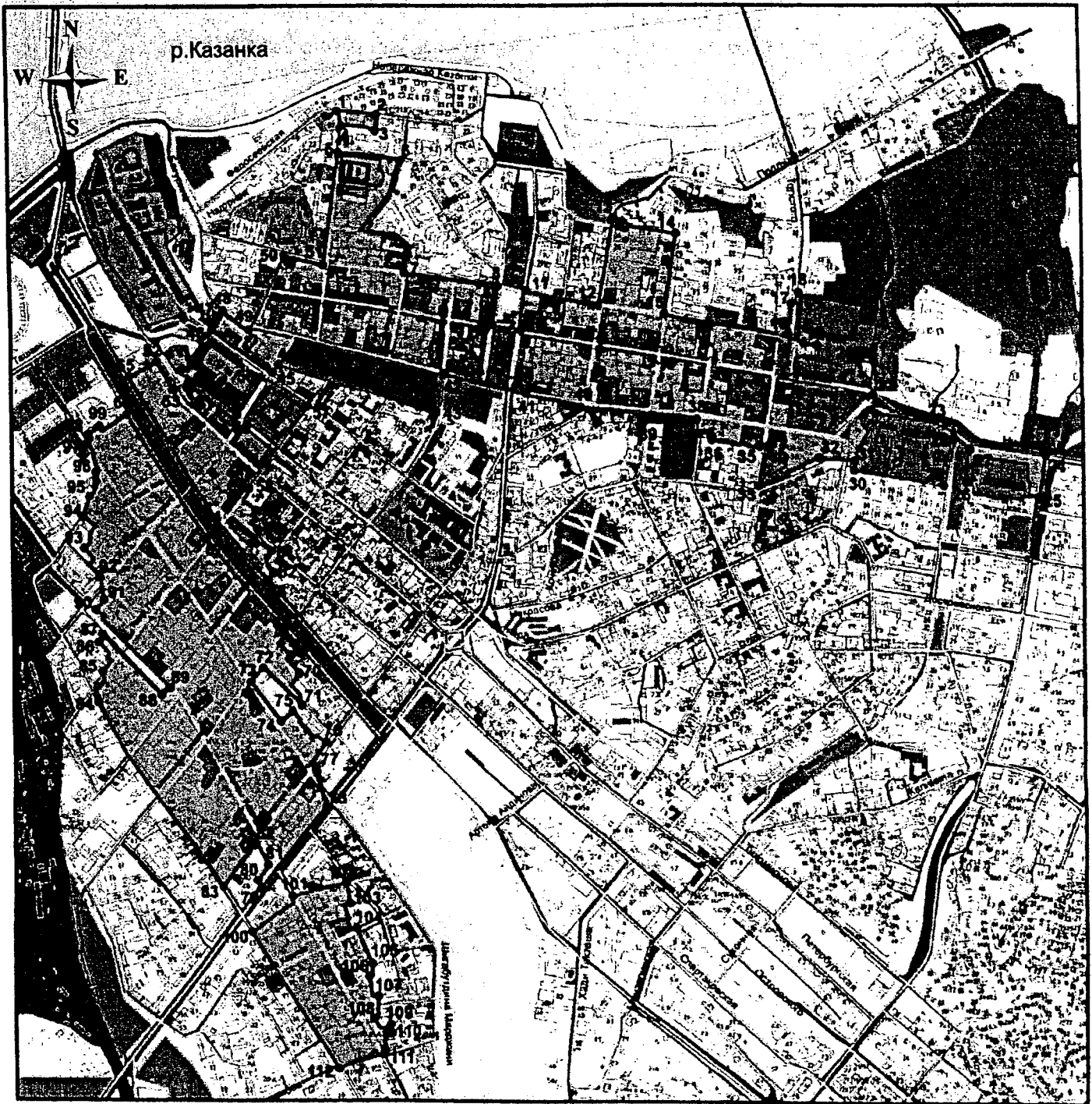
Дата: 28.06.2018 г.  
 Лист 1 из 1  
 Проект: "Охранная зона - ОЗ памятника истории и культуры федерального значения "Ансамбль Казанского кремля" (с. 28.06.2018 г.)"

Граница ЗРЗ(А)-1














1:5000

# Граница ЗРЗ(А)-2



Масштаб 1:20000

## Используемые условные знаки и обозначения:

- |  |  |
|--|--|
|  - образуемая зона регулирования застройки ЗРЗ(А)-2              |  - территория объекта культурного наследия федерального значения  |
|  - обозначение характерной точки границы зон охраны              |  - объект культурного наследия федерального значения              |
|  - кадастровый план земельного участка на территории МО г.Казани |  - территория объекта культурного наследия регионального значения |
|  - существующая застройка на территории МО г.Казани              |  - объект культурного наследия регионального значения             |
|  |  - территория объекта культурного наследия местного значения      |
|  |  - объект культурного наследия местного значения                  |
|  |  - выявленный объект культурного наследия                         |


Руководитель проекта, начальник отдела охраны памятников МКУ "Управления архитектуры и градостроительства" Исполнительного комитета г.Казани (ОПАиКН УАиГ ИК МО г.Казани)

Начальник отдела градостроительства и мониторинга генплана города МУП "Центр подготовки исходной документации"


Главный специалист ОПАиКН г.Казани УАиГ ИК МО г.Казани




О.Н.Авксентьева



А.И.Султанов



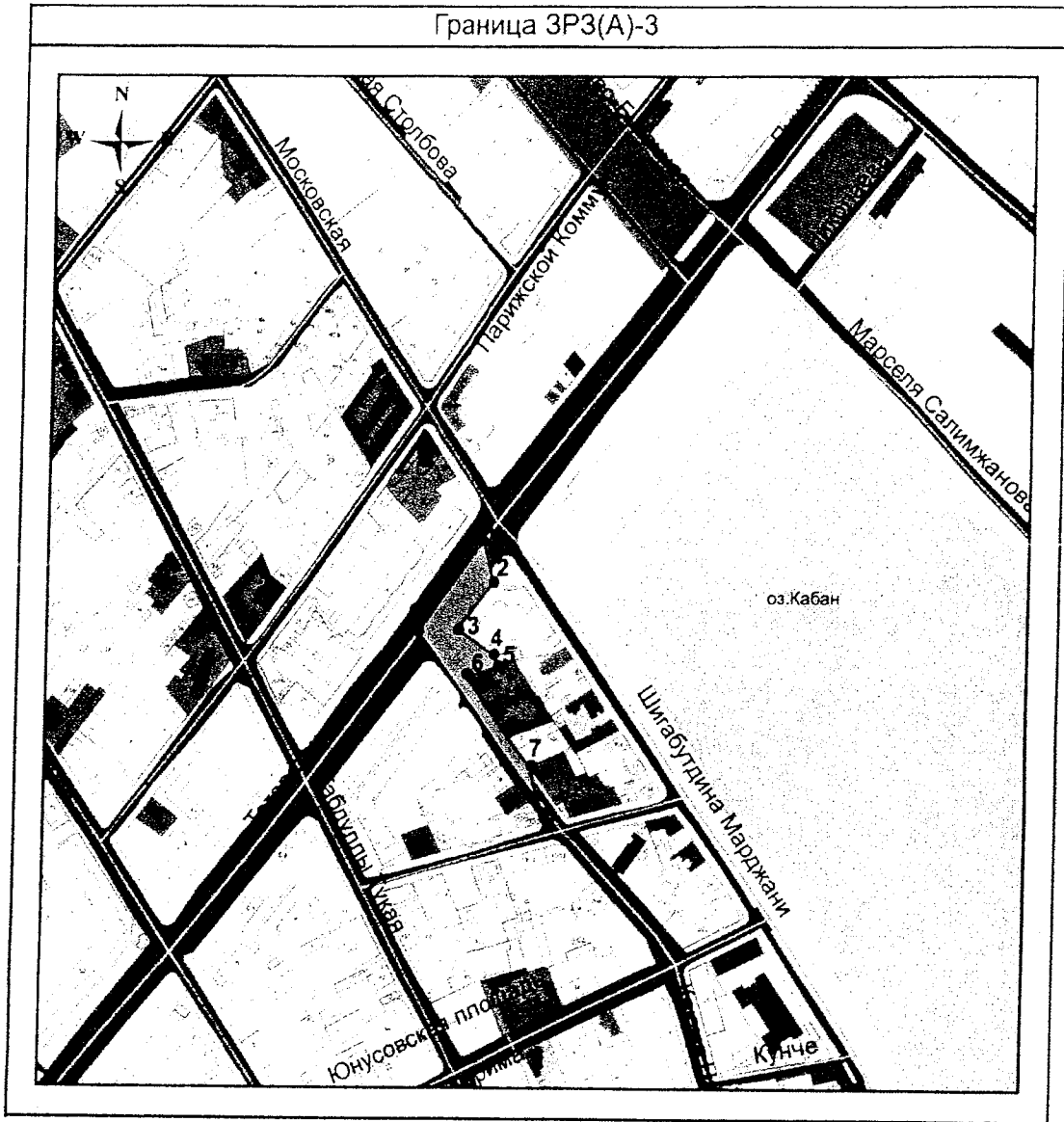
Н.Н.Фазлеева



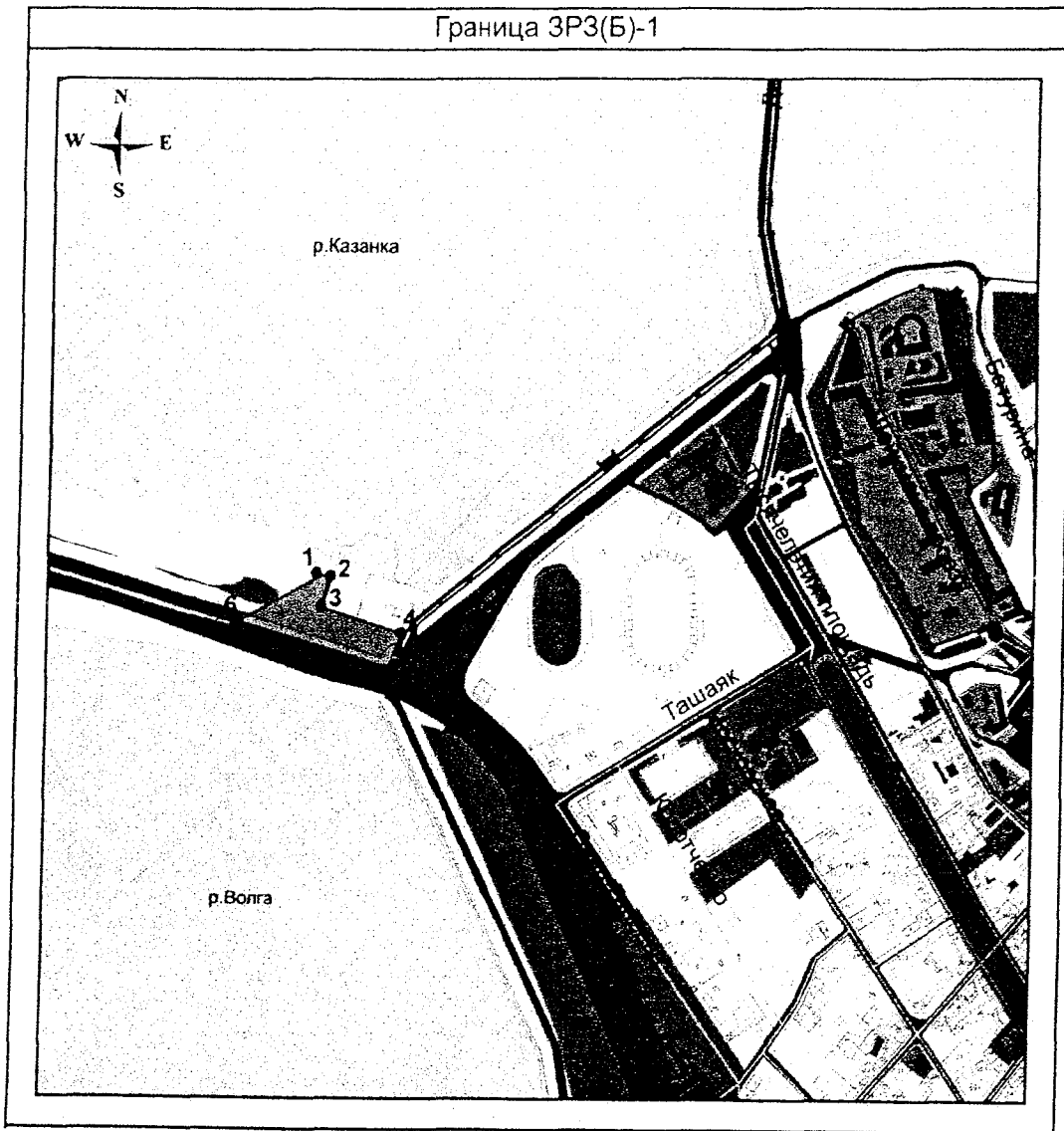
Лицензия Федеральной службы государственной регистрации, кадастра и картографии КАГ-00219К от 28.06.2010 г.  
Лицензия Федеральной службы государственной регистрации, кадастра и картографии КАГ-00220К от 28.06.2010 г.



Граница ЗРЗ(А)-3

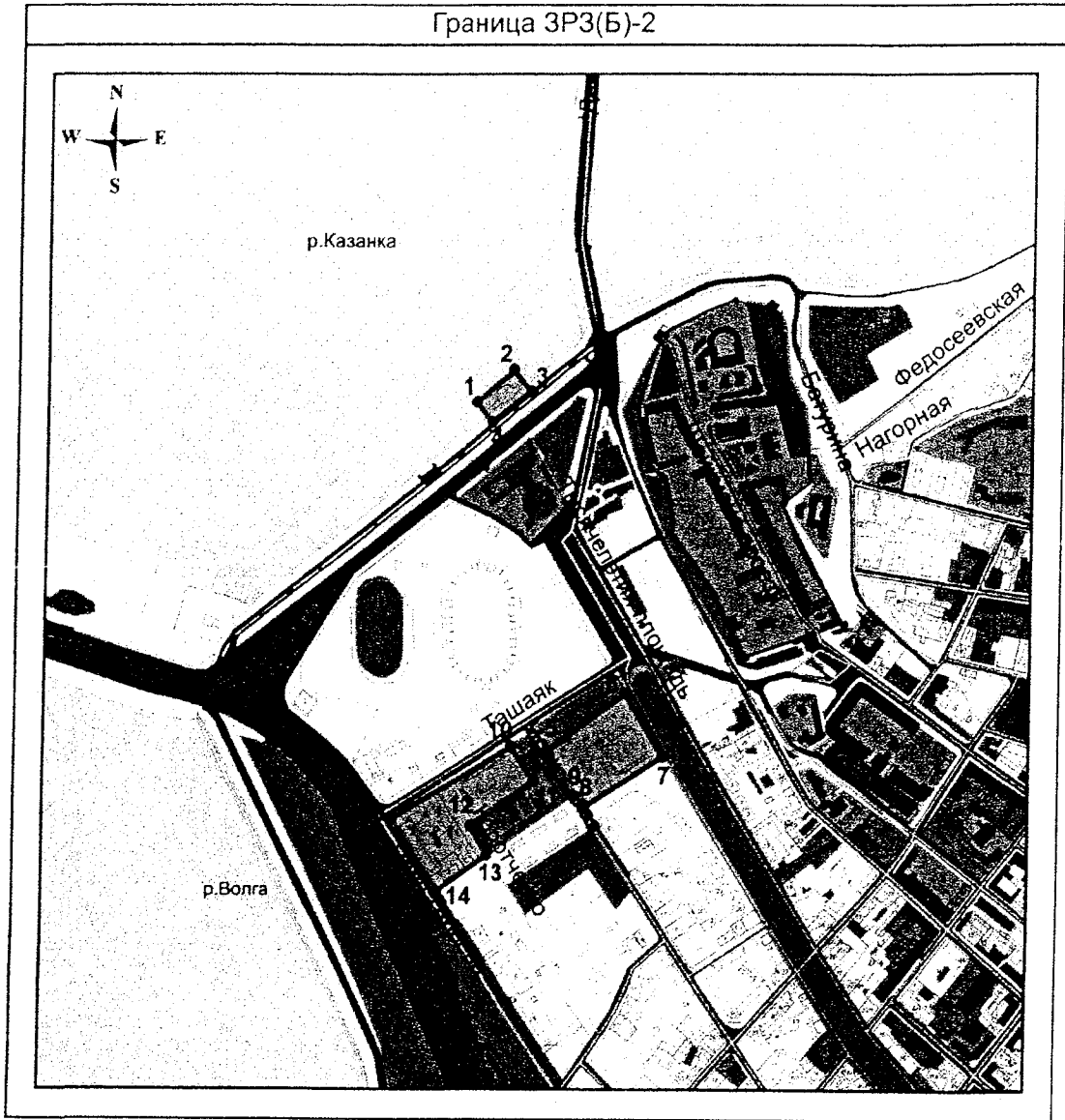


1:5000



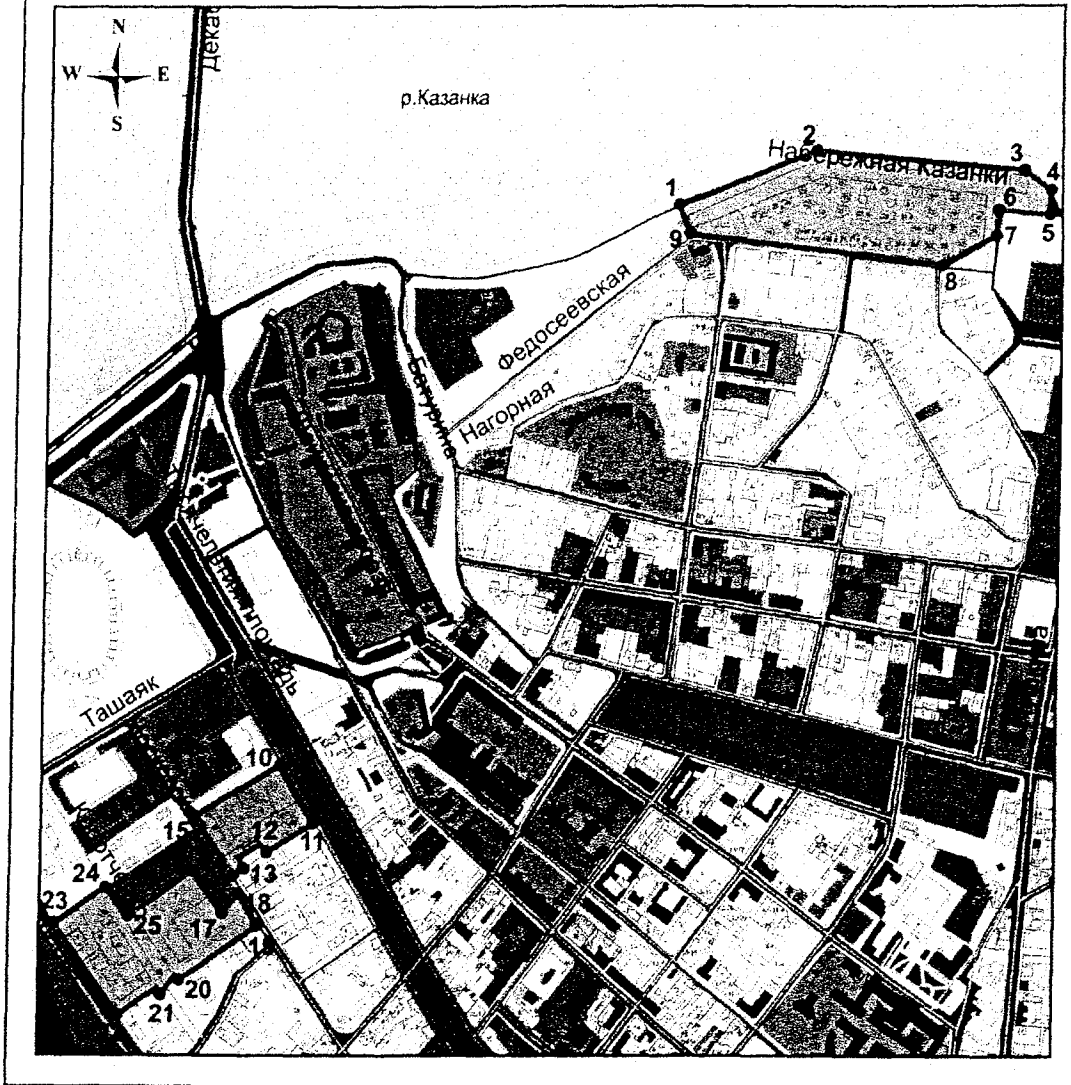
1:10000

Граница ЗРЗ(Б)-2



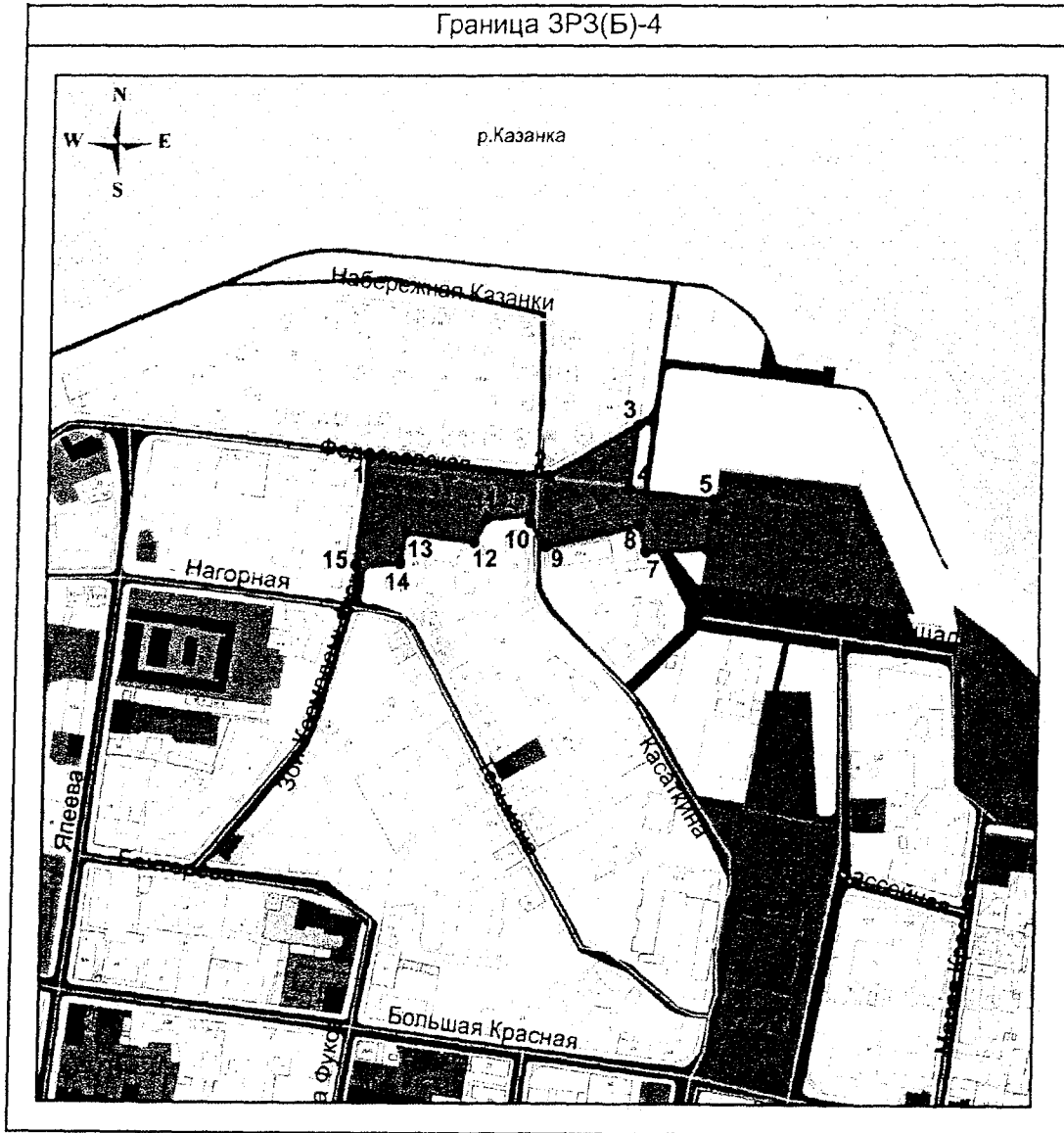
1:10000

Граница ЗРЗ(Б)-3



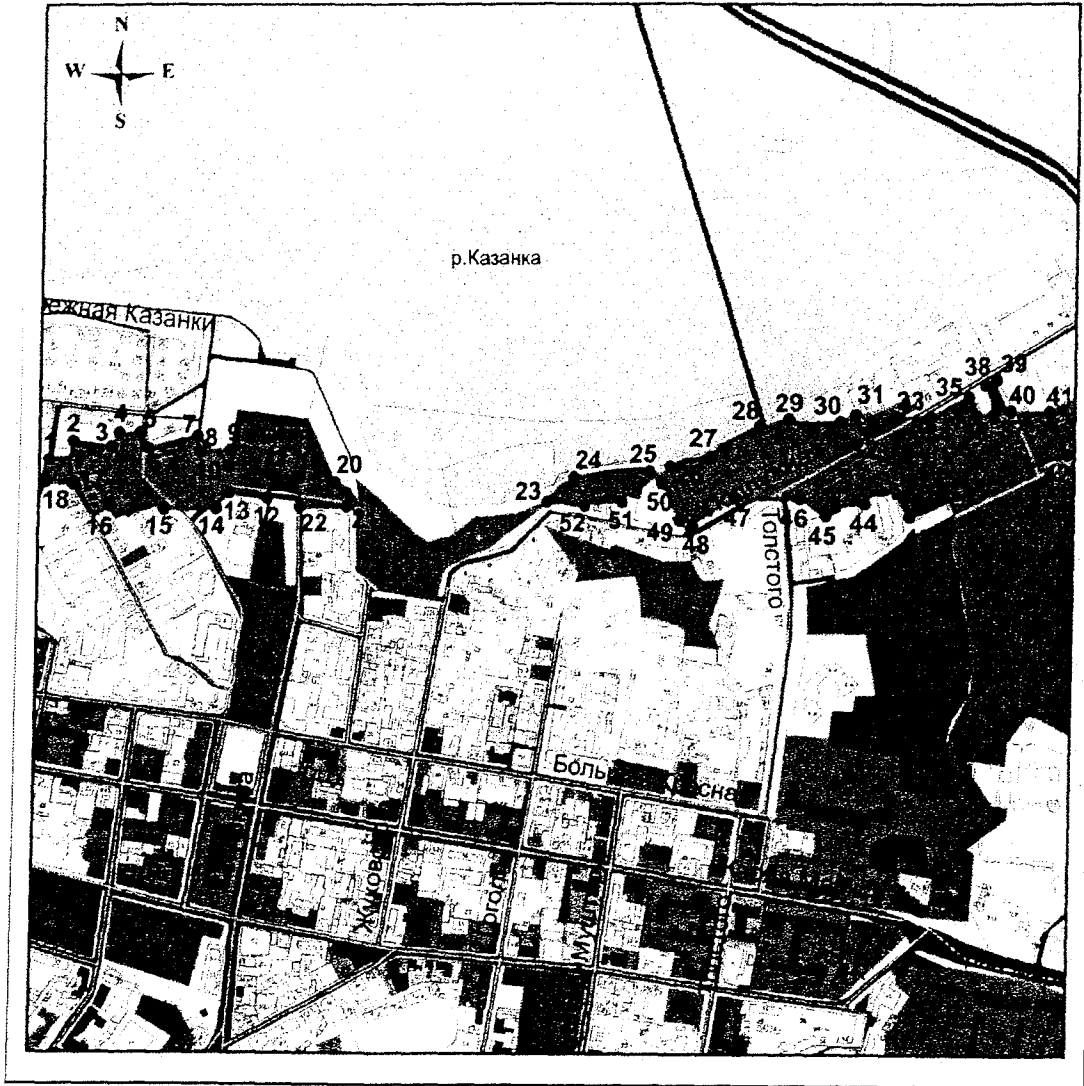
1:10000

Граница ЗРЗ(Б)-4



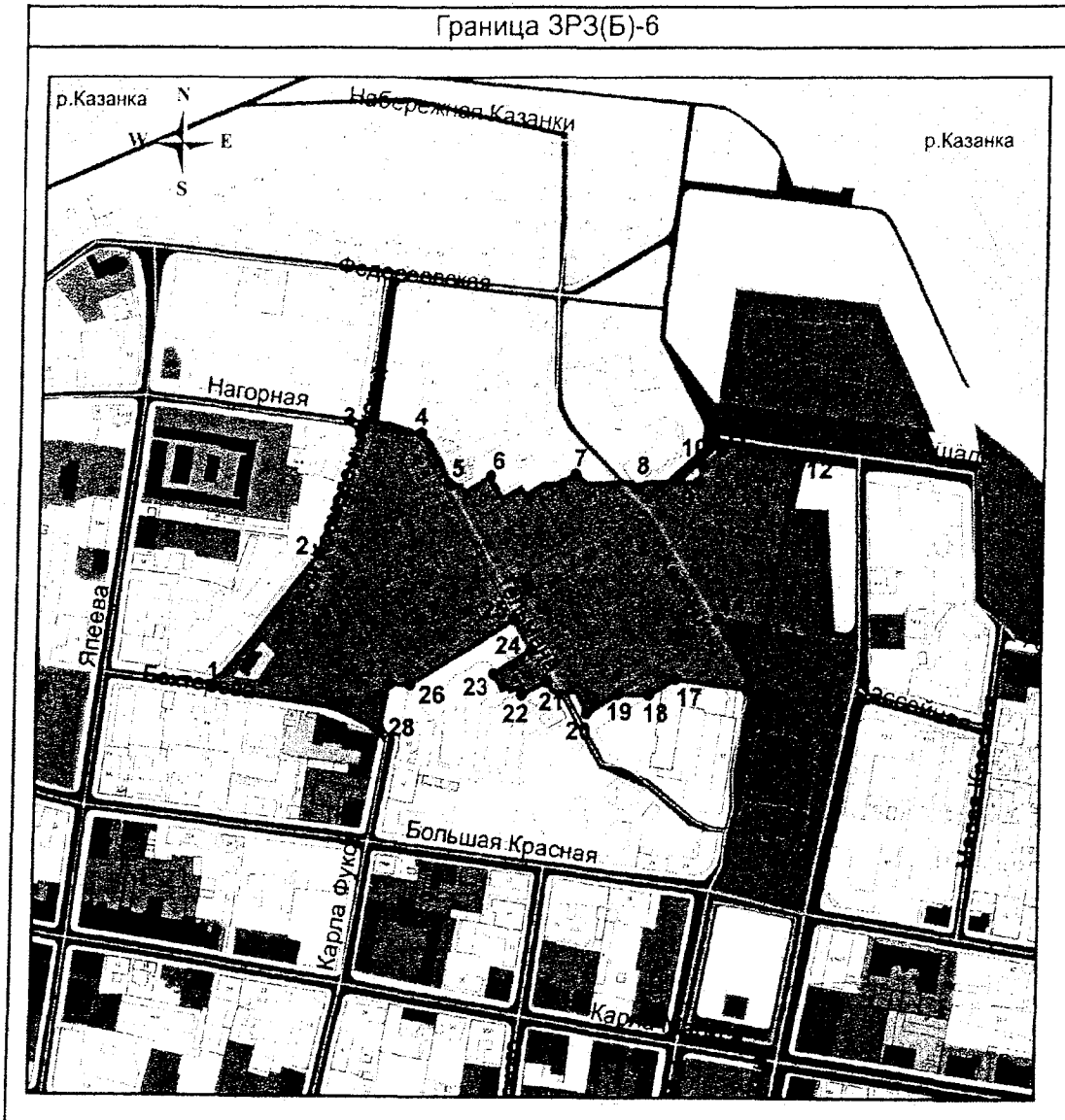
1:5000

Граница ЗРЗ(Б)-5



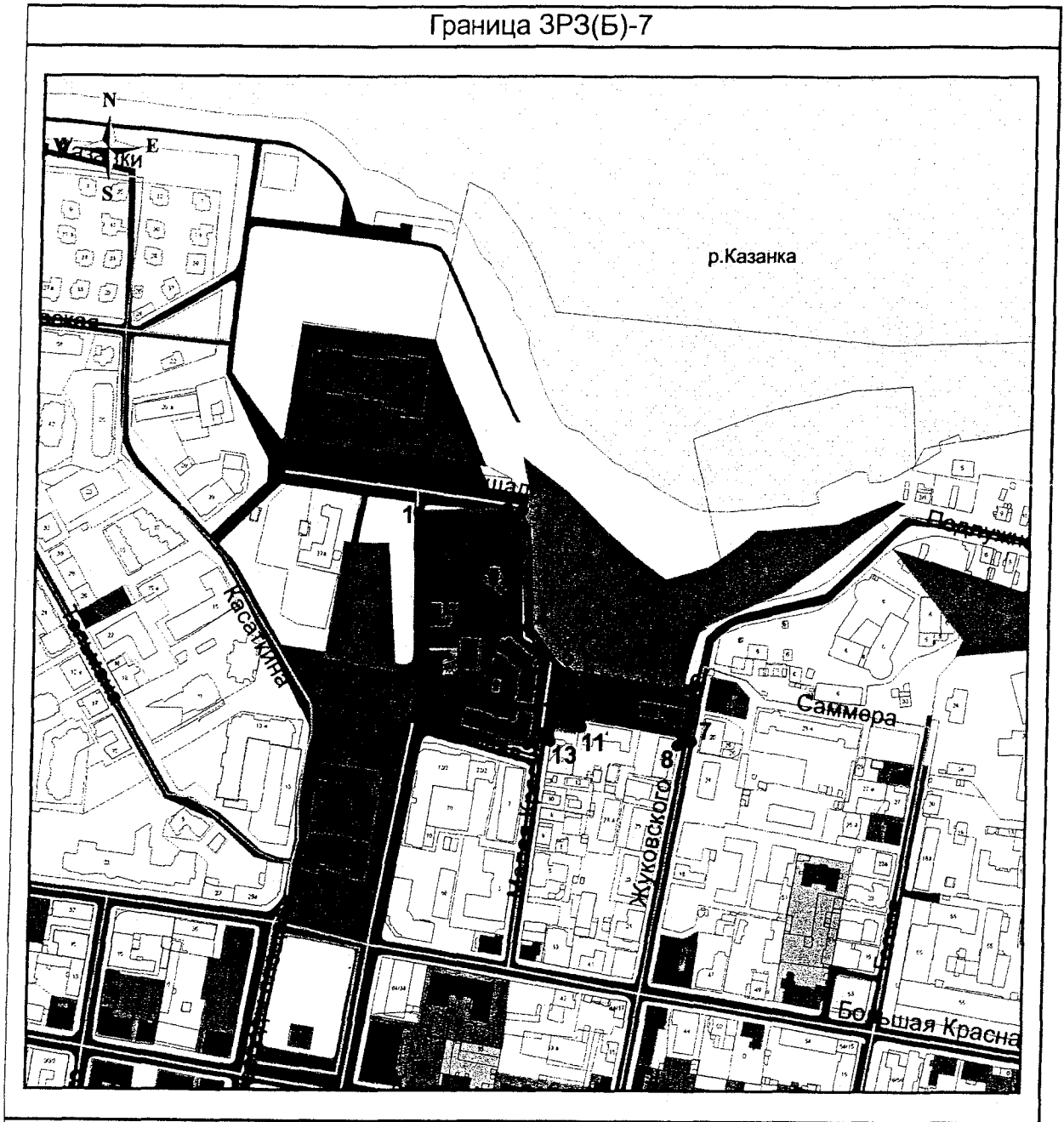
1:10000

Граница ЗРЗ(Б)-6



1:5000

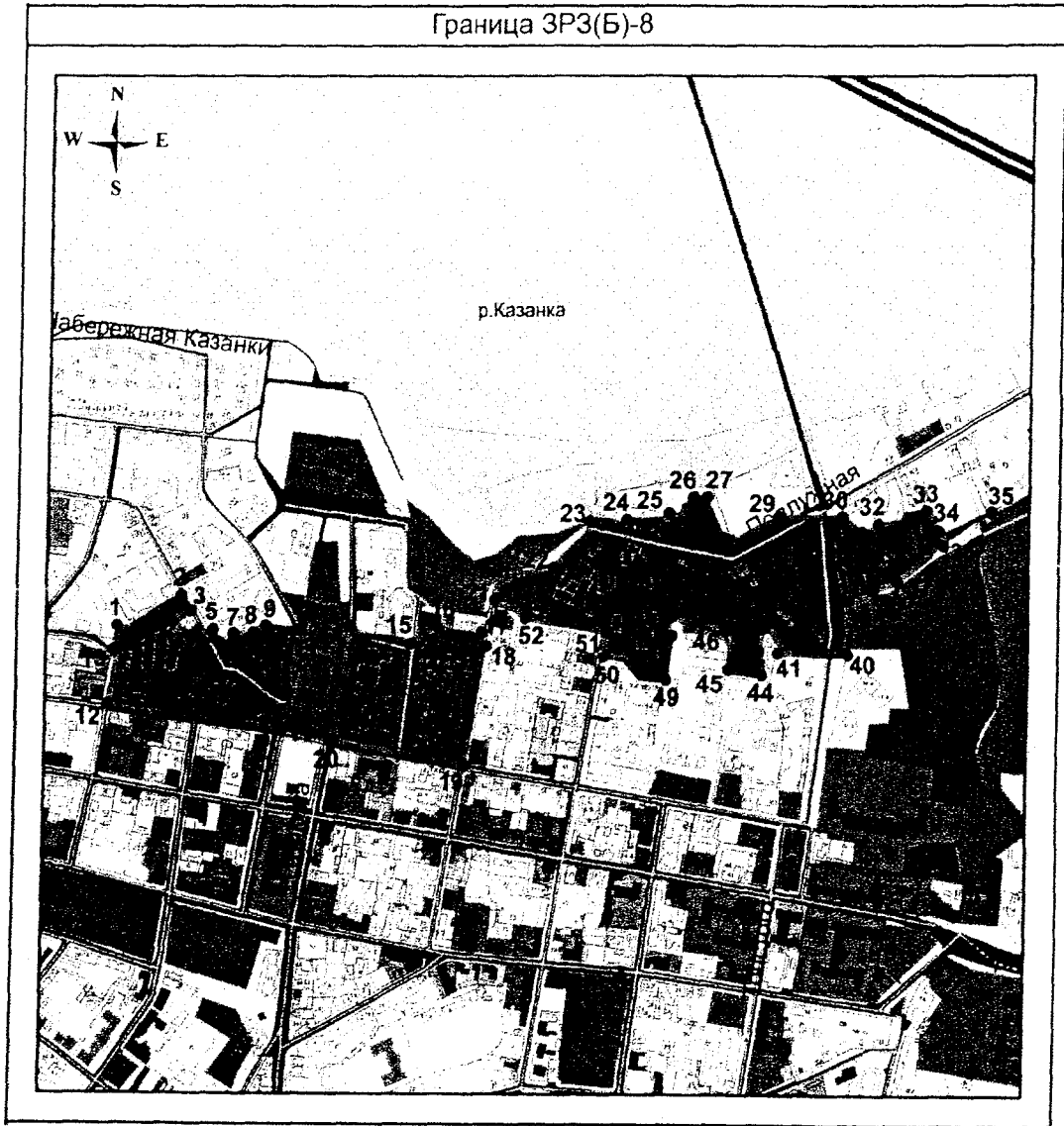
Граница ЗРЗ(Б)-7



1:5000

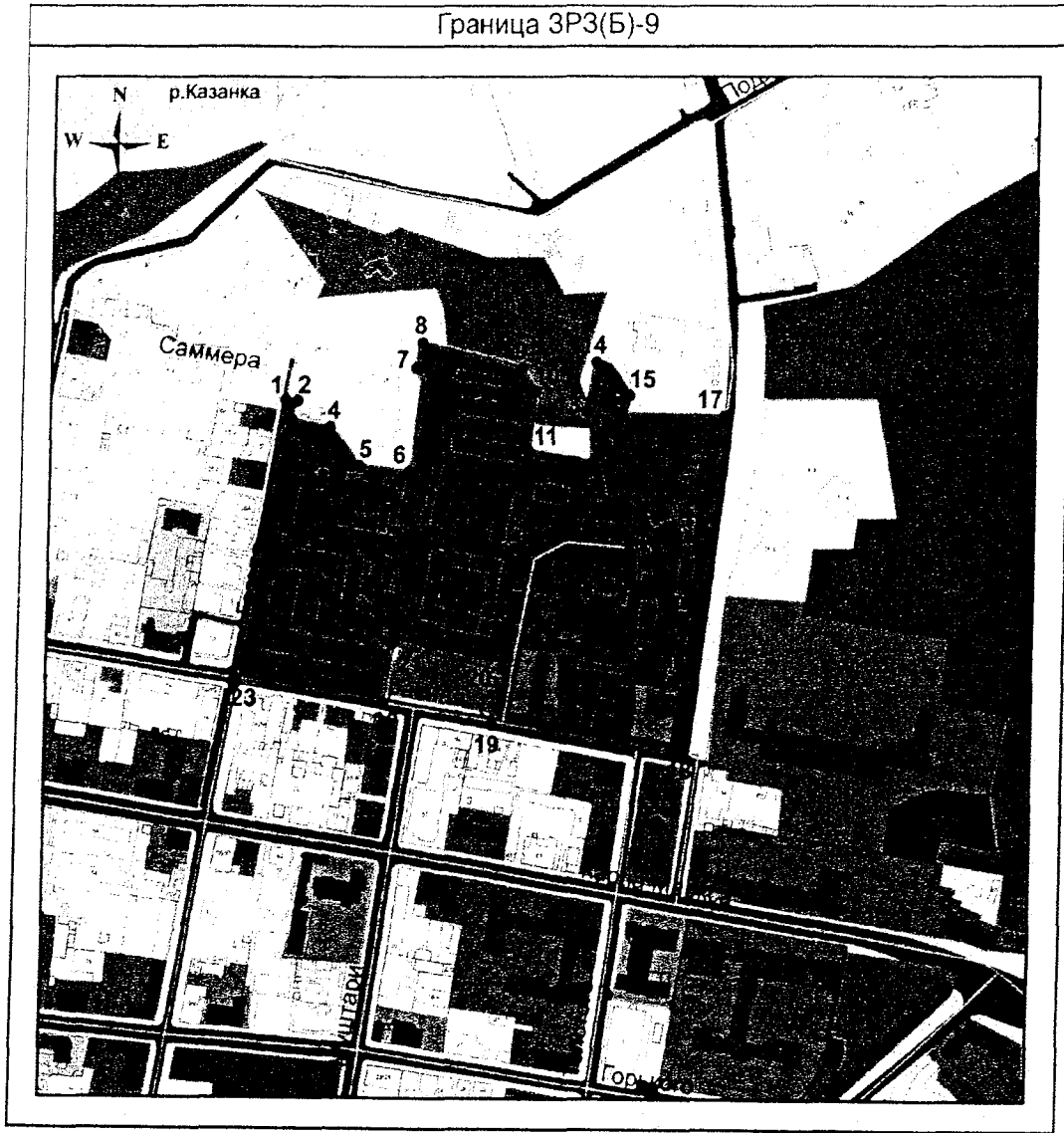


Граница ЗРЗ(Б)-8



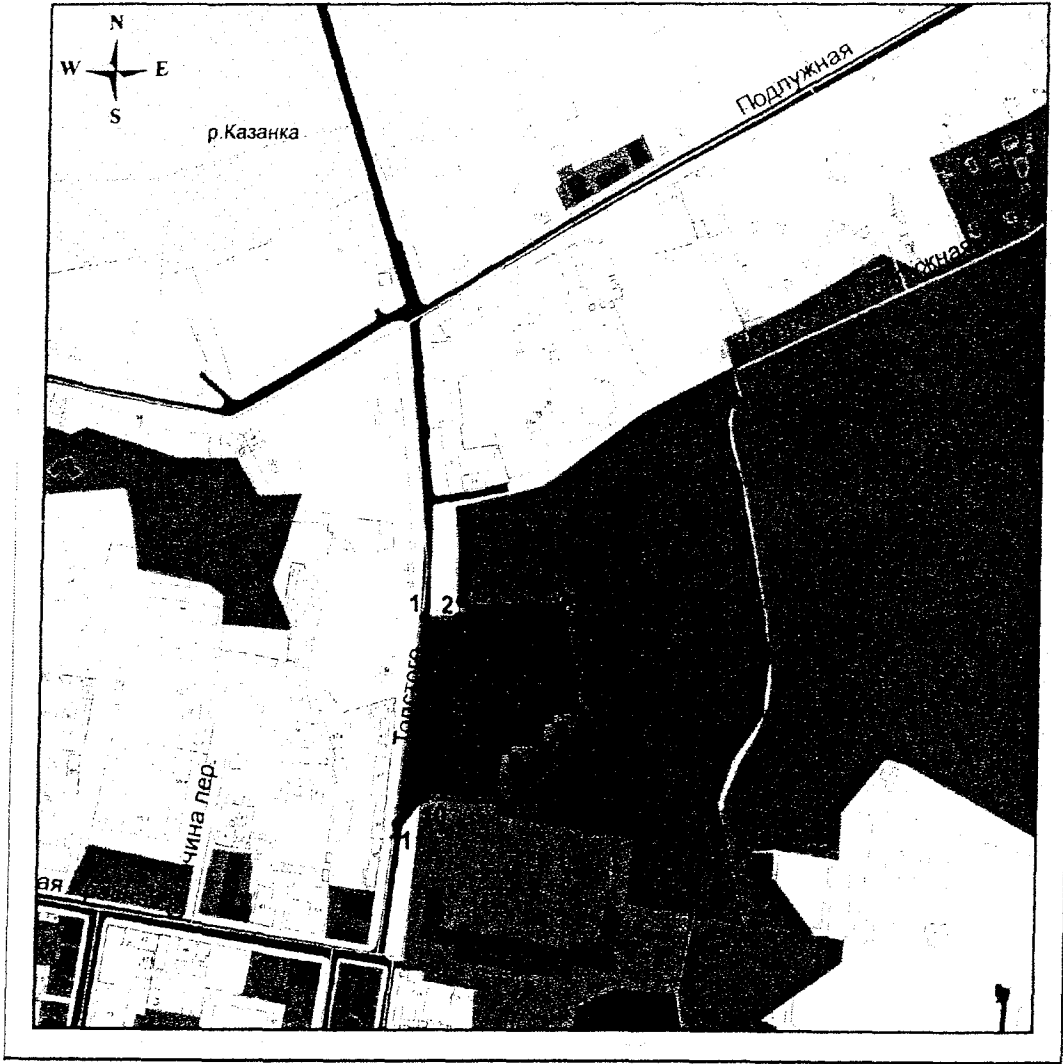
1:10000

Граница ЗРЗ(Б)-9



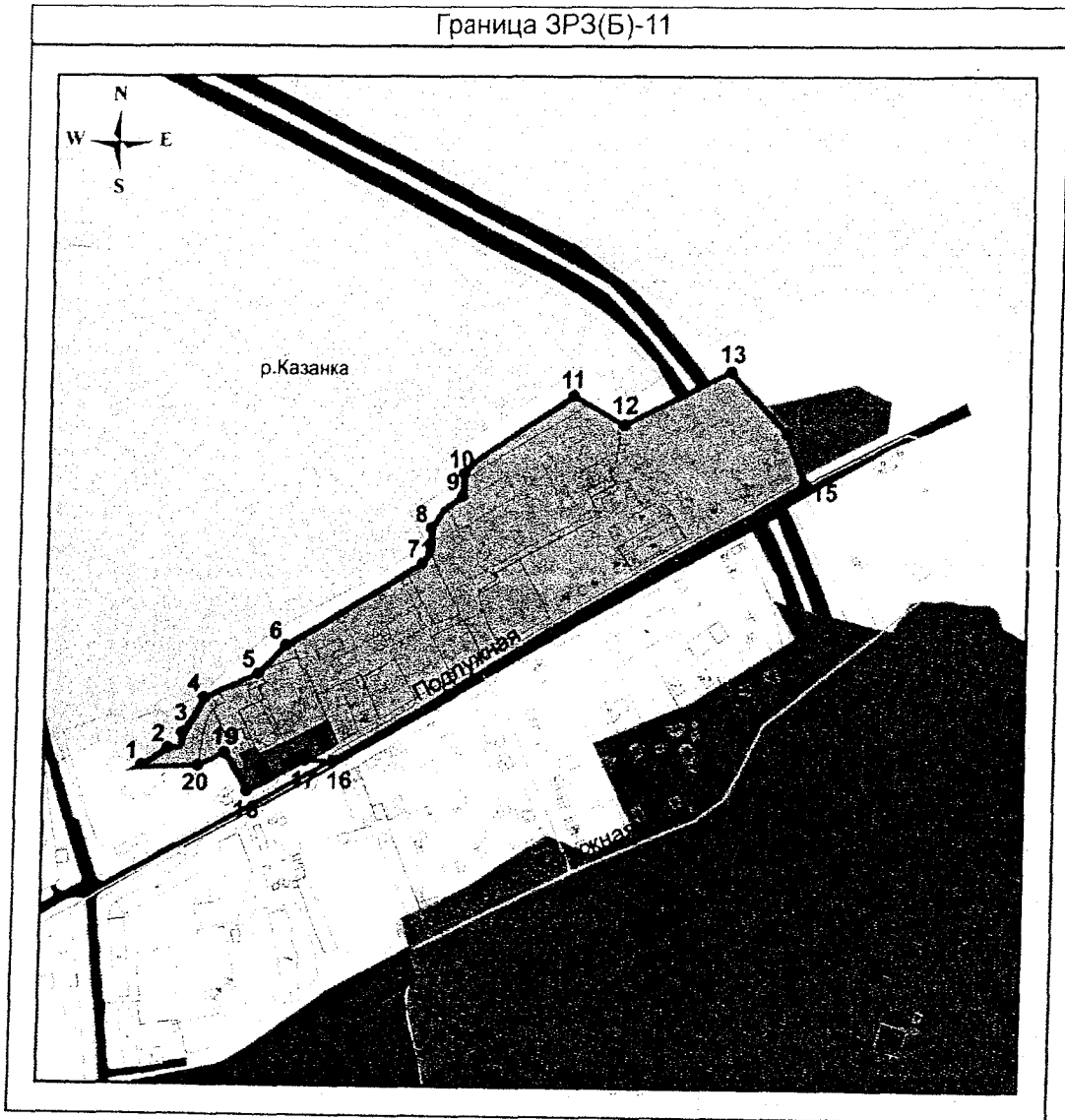
1:5000

Граница ЗРЗ(Б)-10



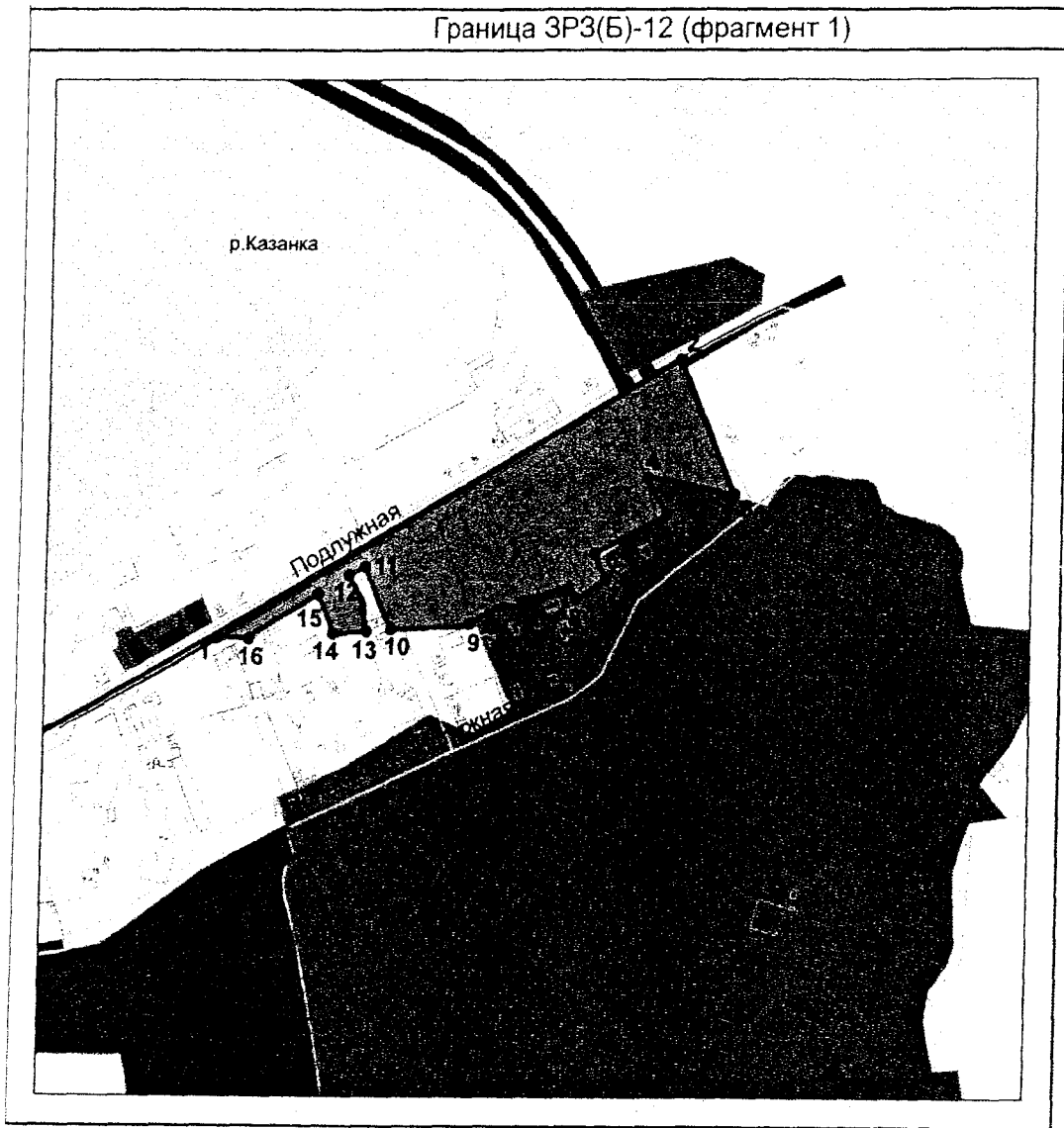
1:5000

Граница ЗРЗ(Б)-11



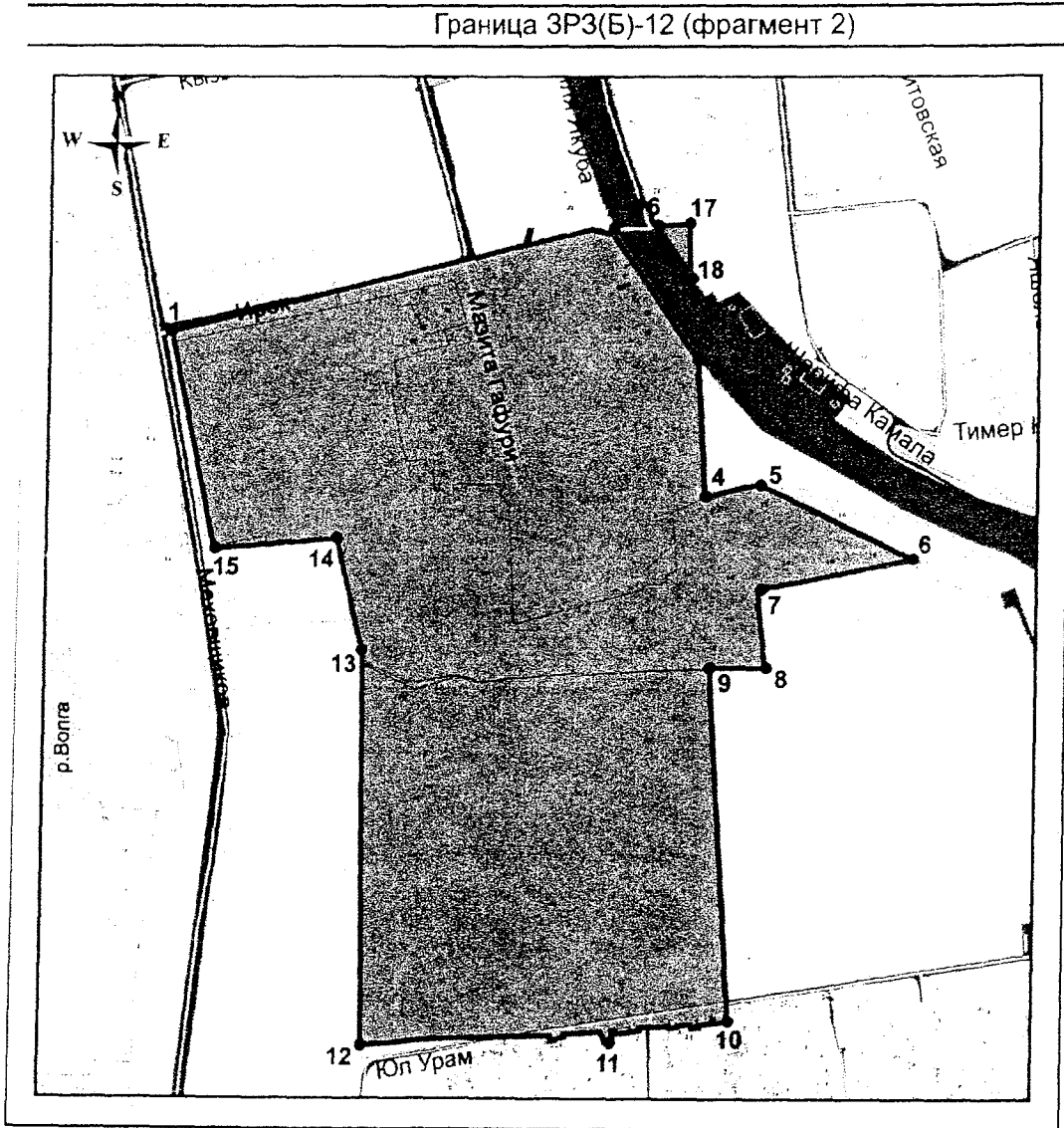
1:5000

Граница ЗРЗ(Б)-12 (фрагмент 1)



1:5000

Граница ЗРЗ(Б)-12 (фрагмент 2)



1:5000

Граница ЗРЗ(Б)-13



1:1000

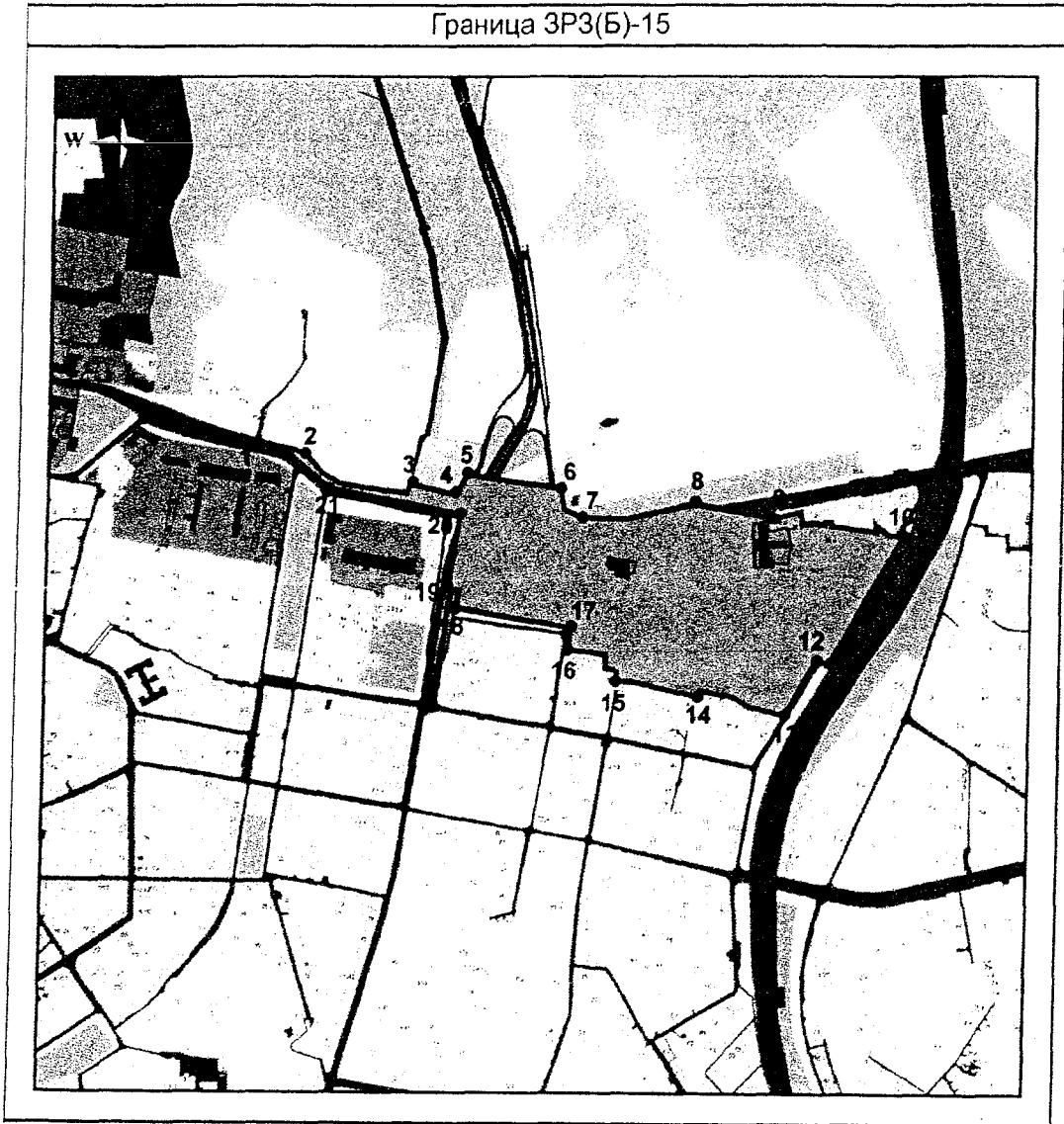
Граница ЗРЗ(Б)-14



1:1000

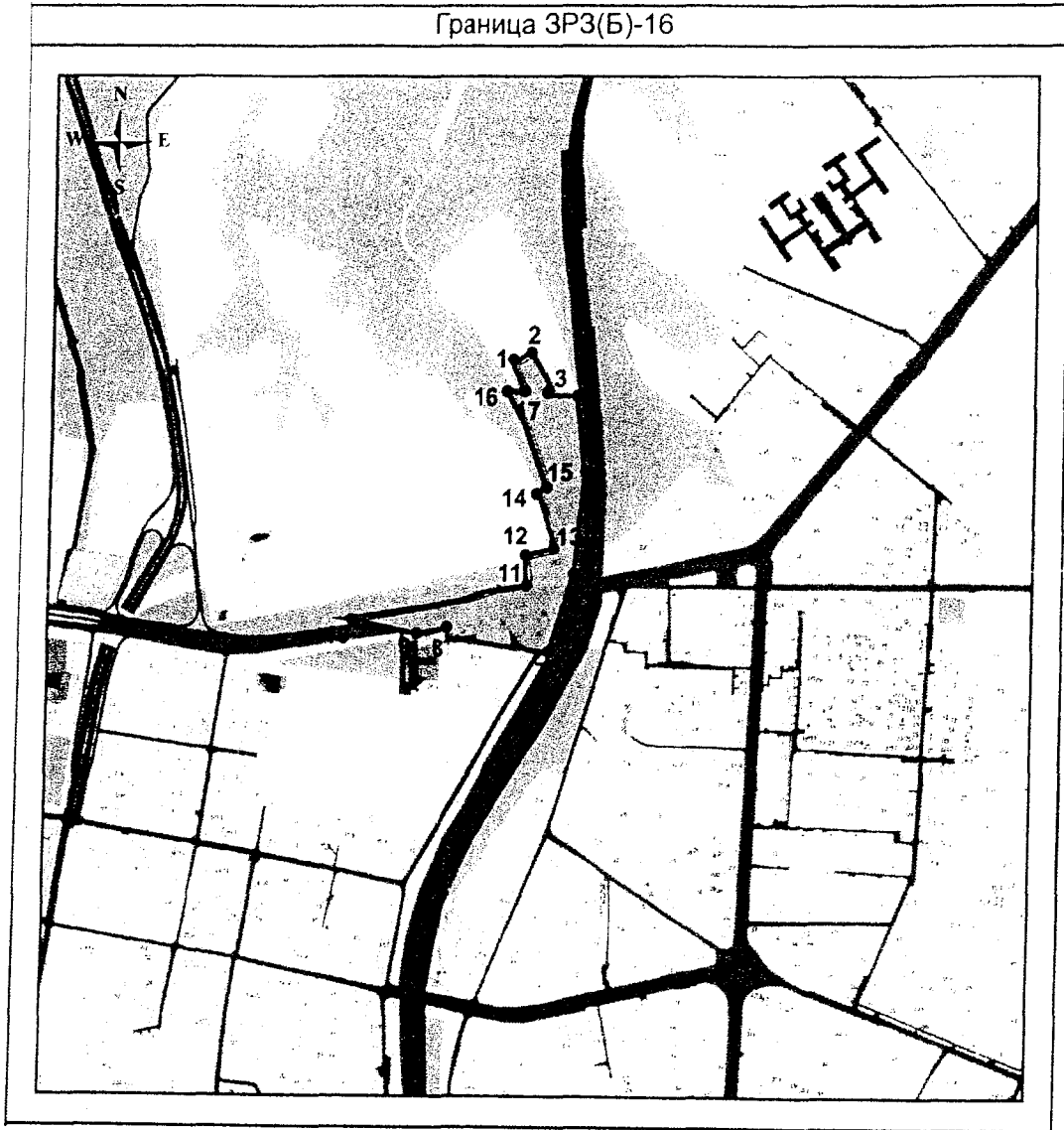


Граница ЗРЗ(Б)-15



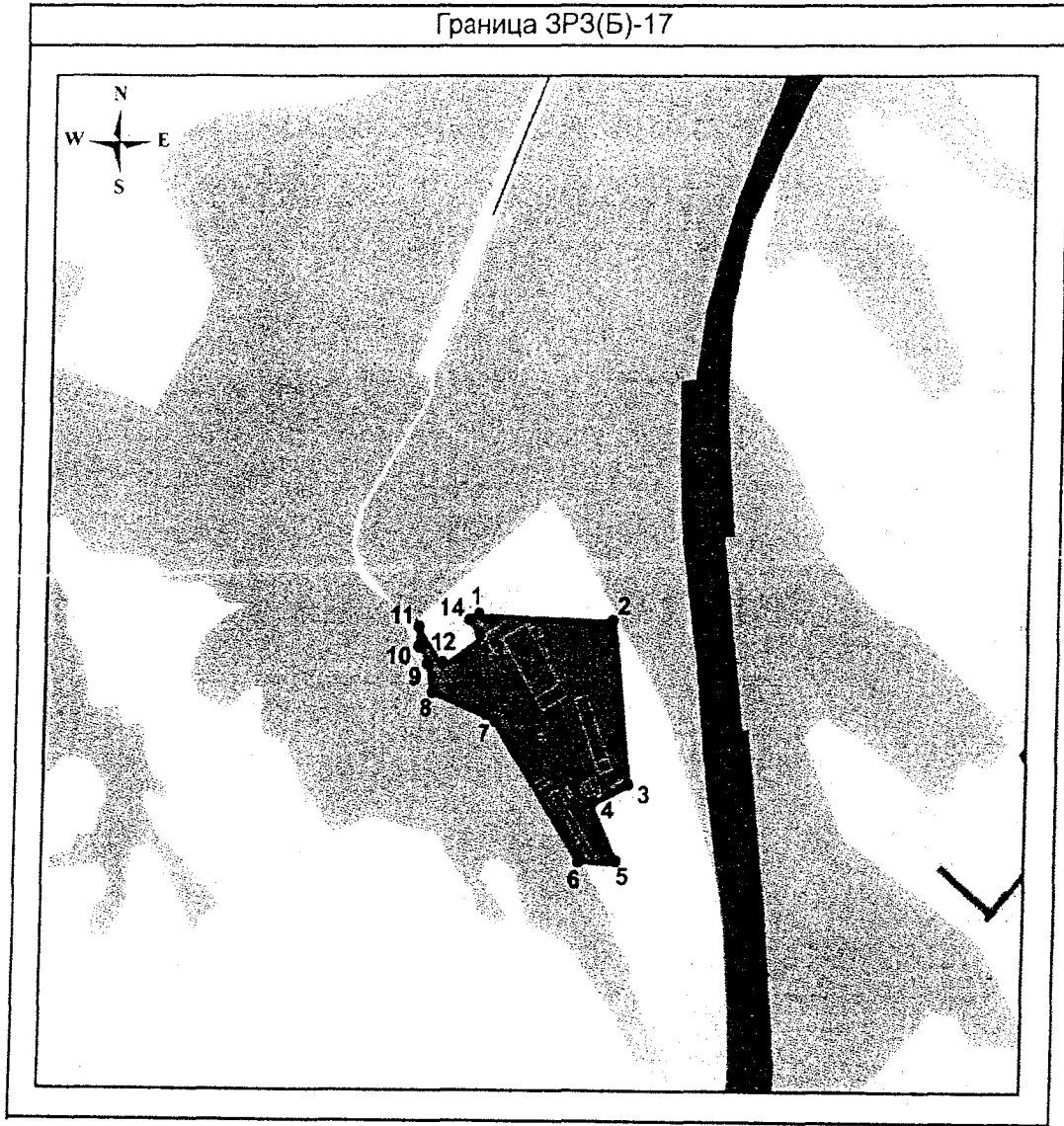
1:1000

Граница ЗРЗ(Б)-16



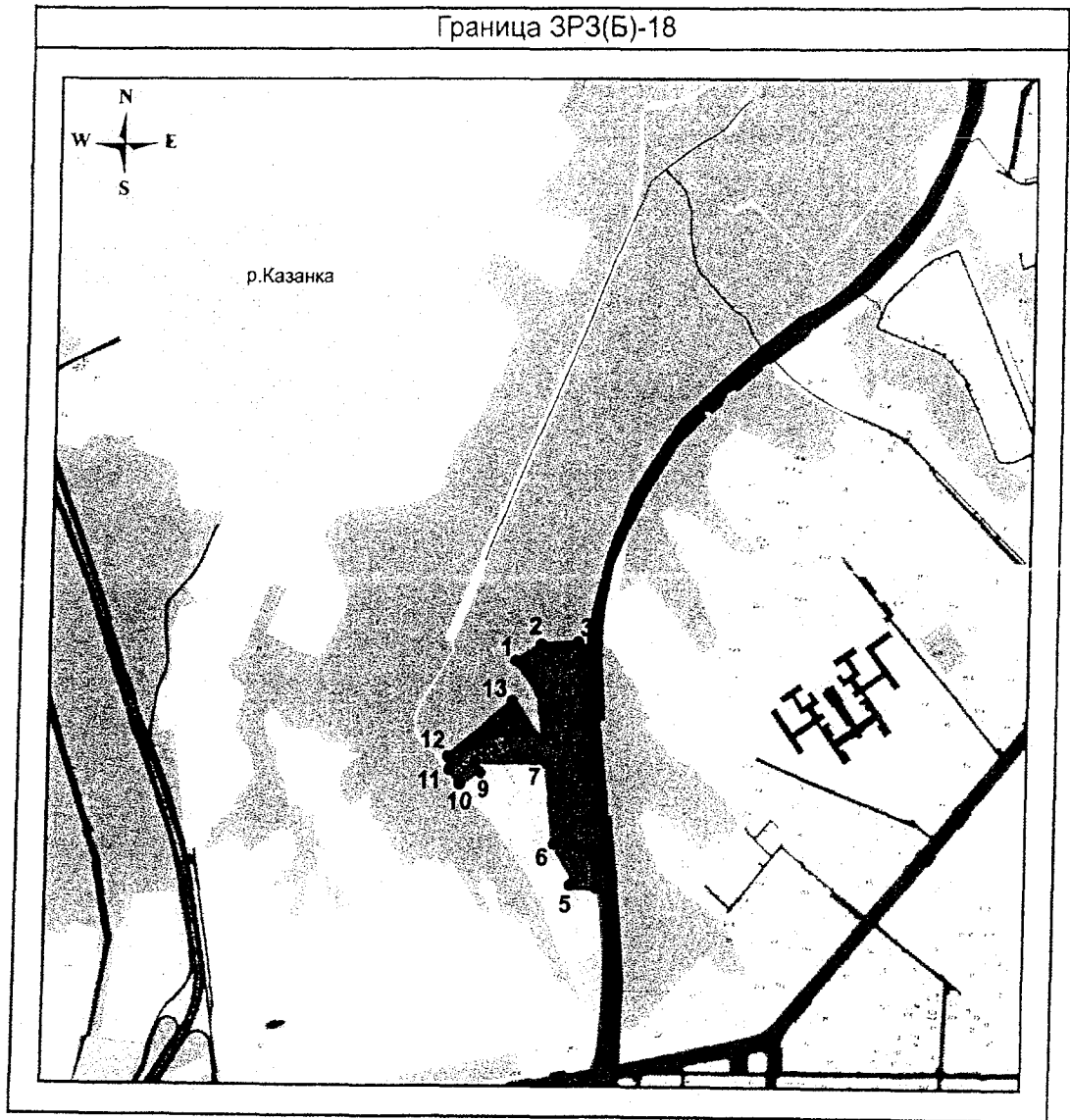
1:10000

Граница ЗРЗ(Б)-17



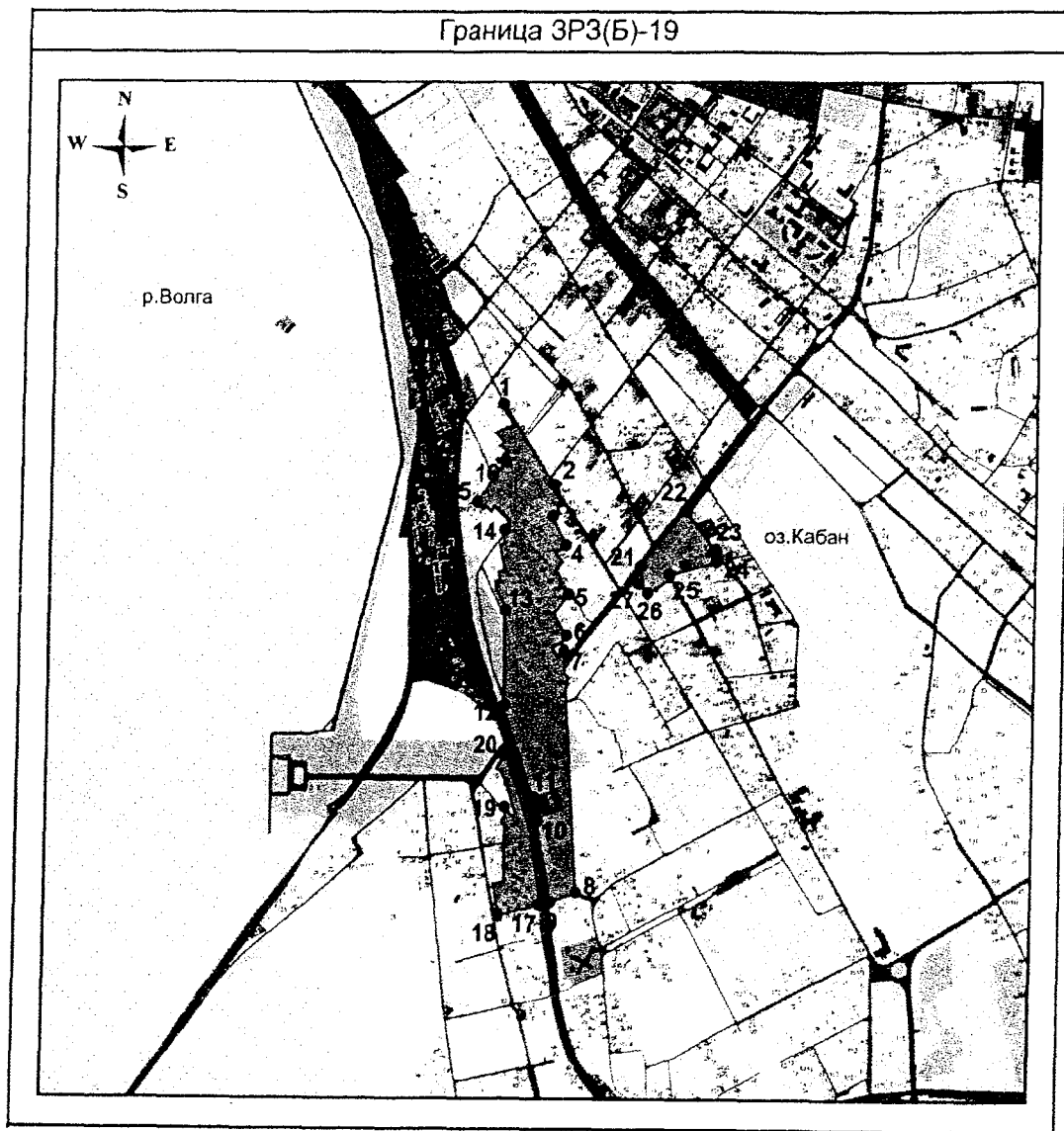
1:5000

Граница ЗРЗ(Б)-18



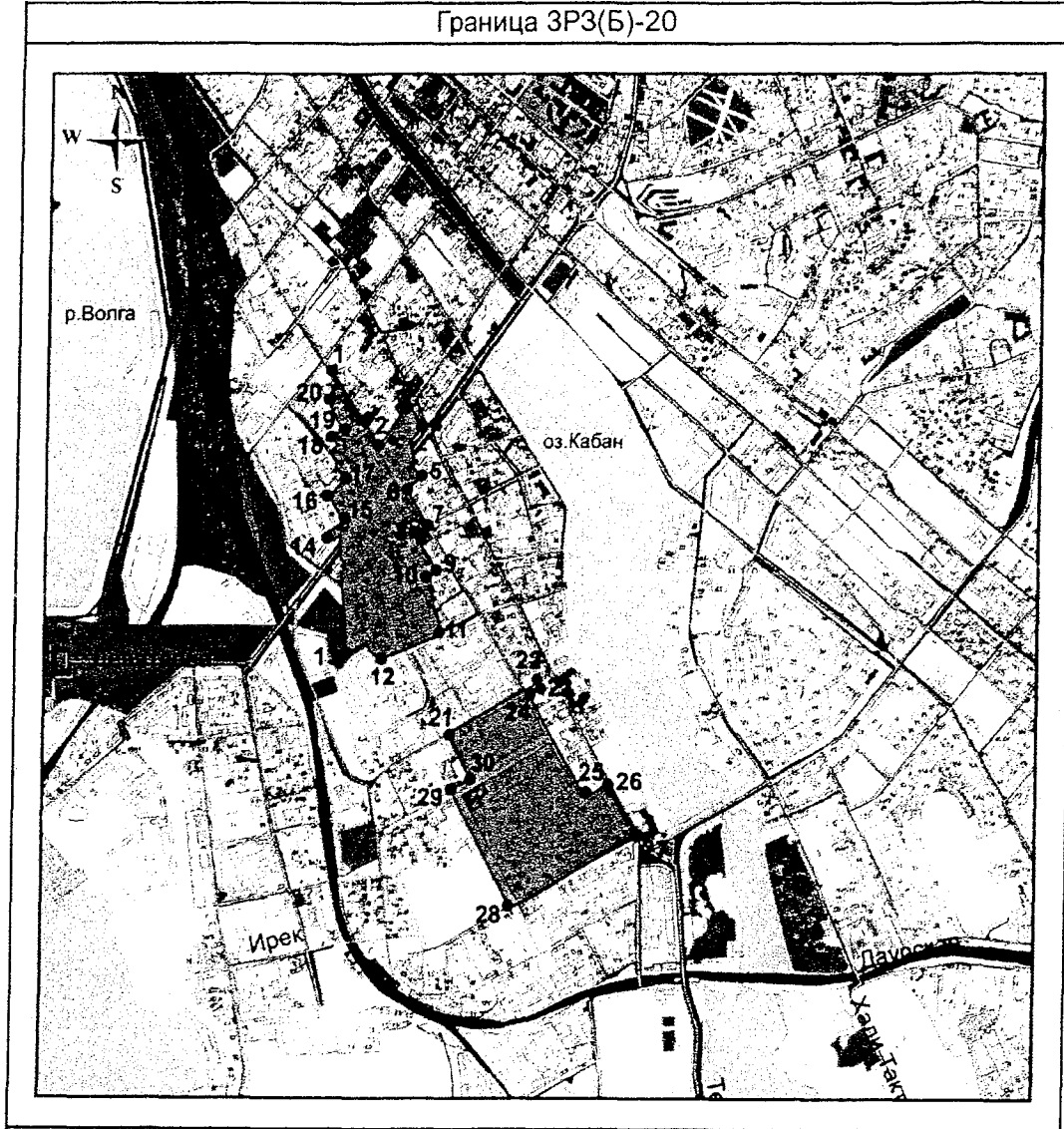
1:5000

Граница ЗРЗ(Б)-19



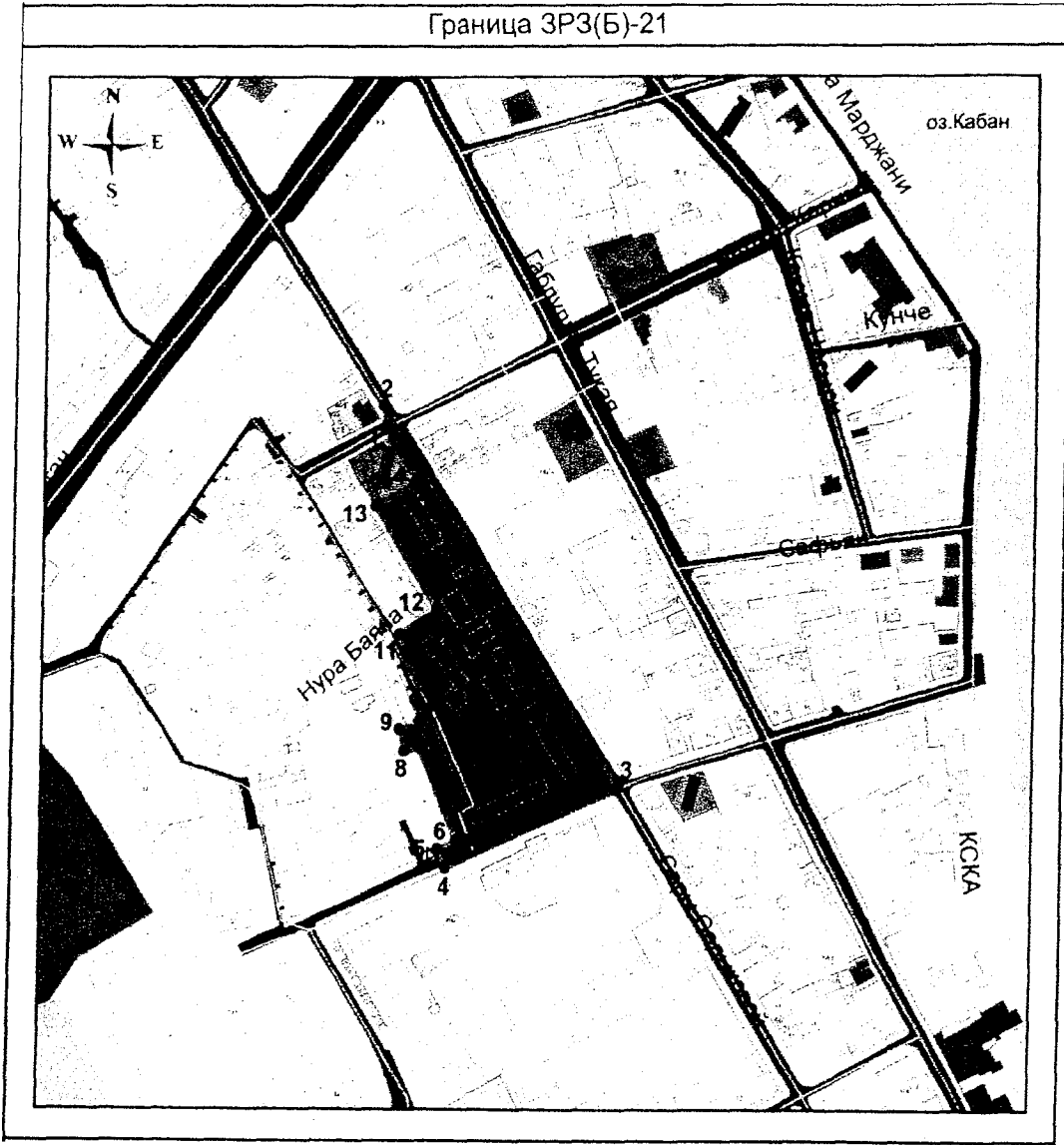
1:20000

Граница ЗРЗ(Б)-20



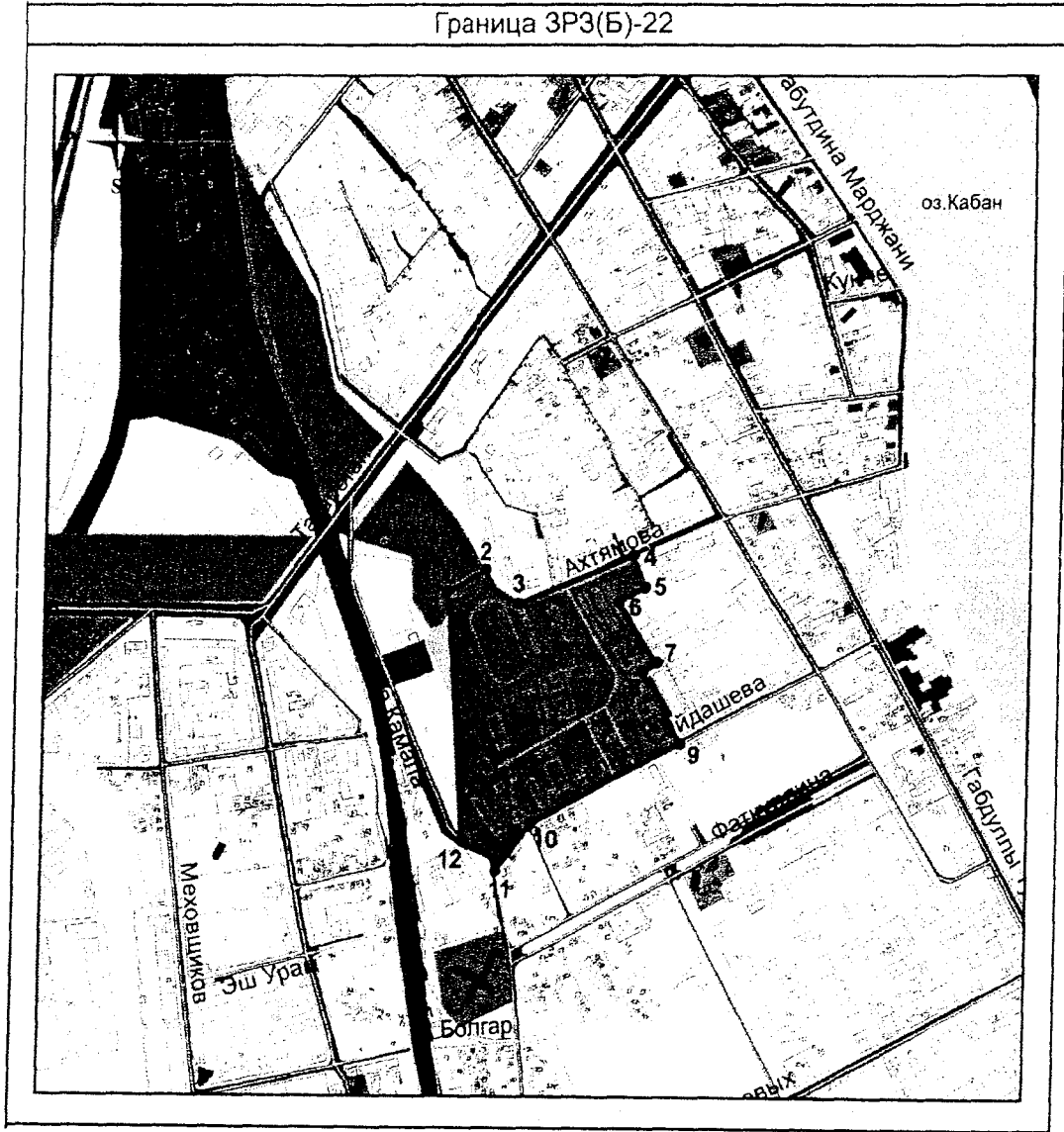
1:20000

Граница ЗРЗ(Б)-21



1:5000

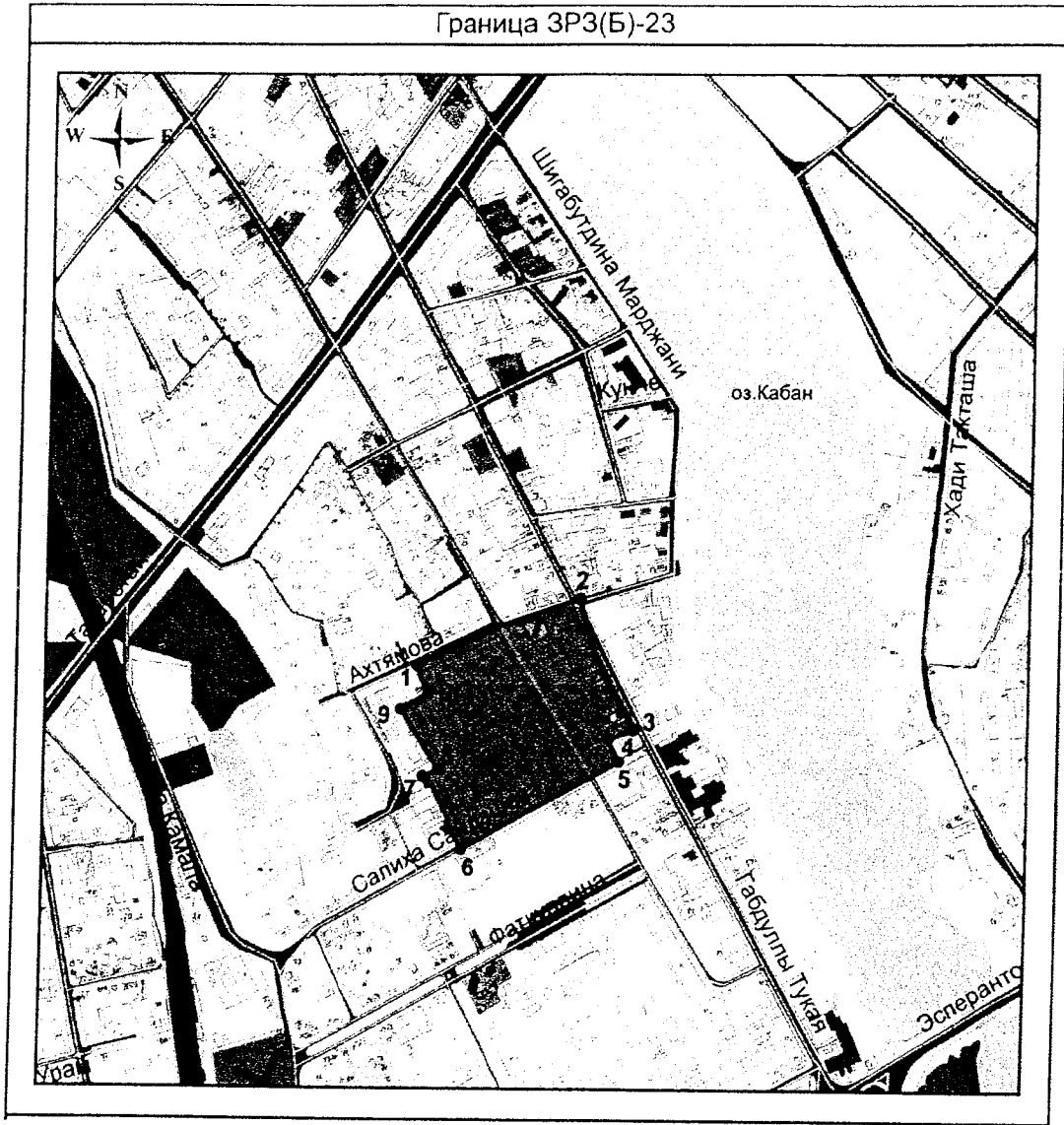
Граница ЗРЗ(Б)-22



1:10000

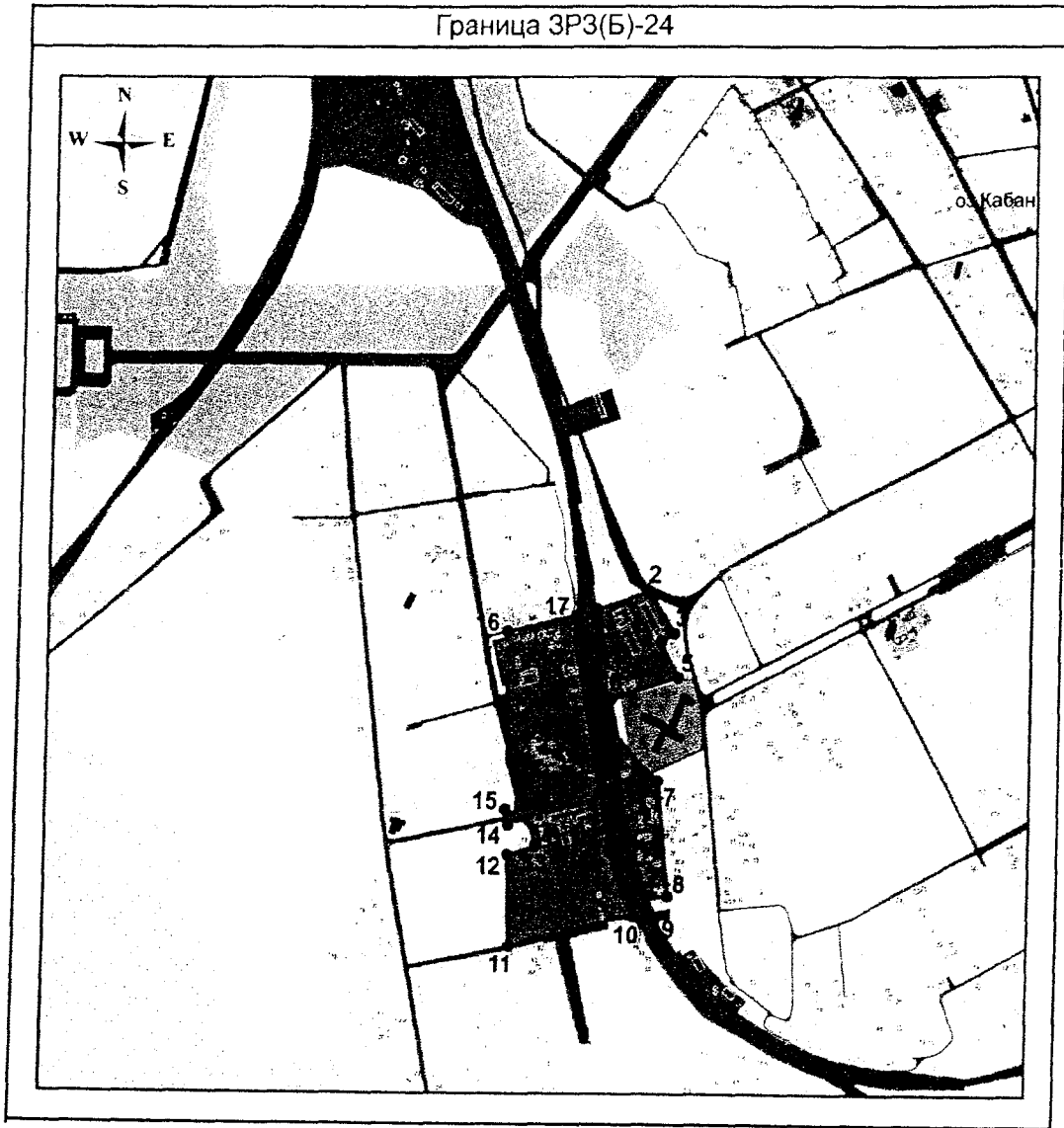


Граница ЗРЗ(Б)-23



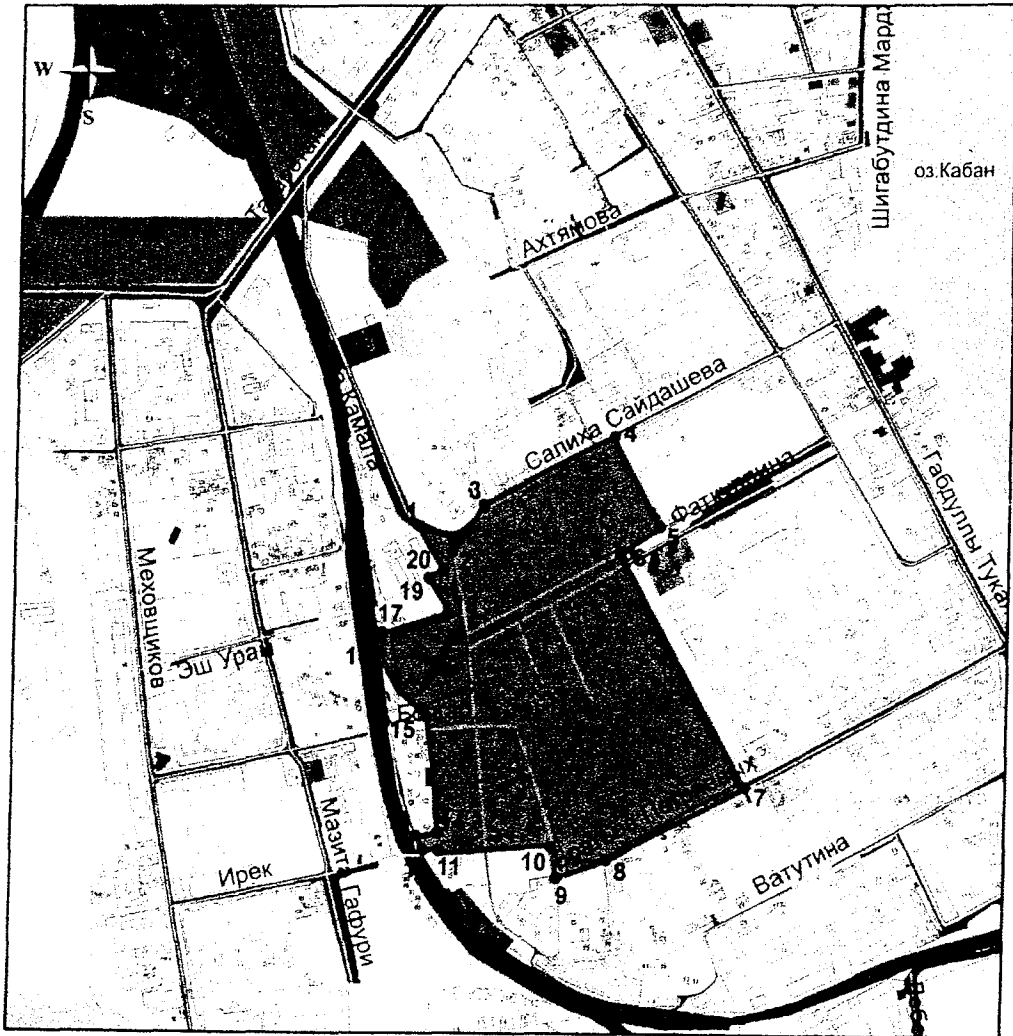
1:10000

Граница ЗРЗ(Б)-24



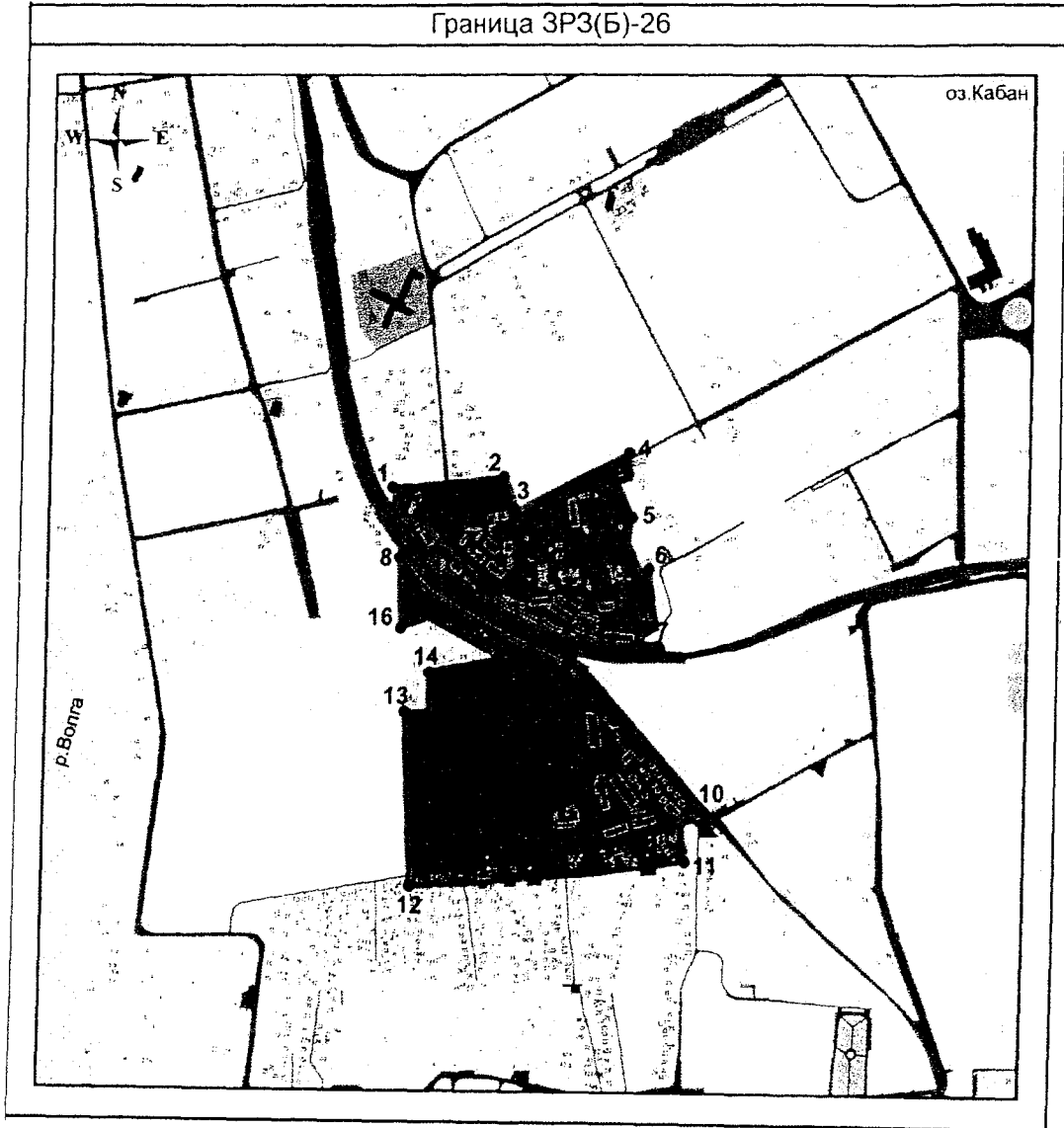
1:10000

Граница ЗРЗ(Б)-25



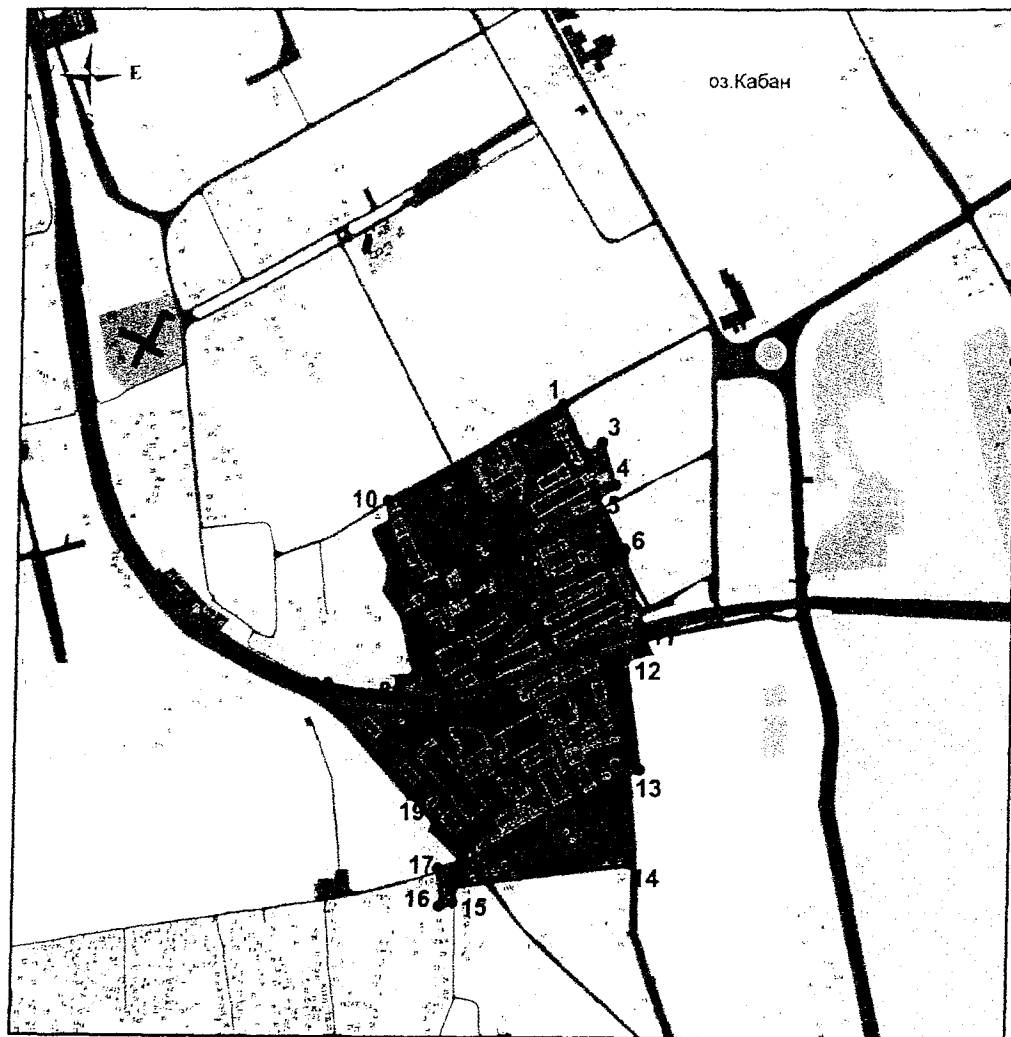
1:10000

Граница ЗРЗ(Б)-26



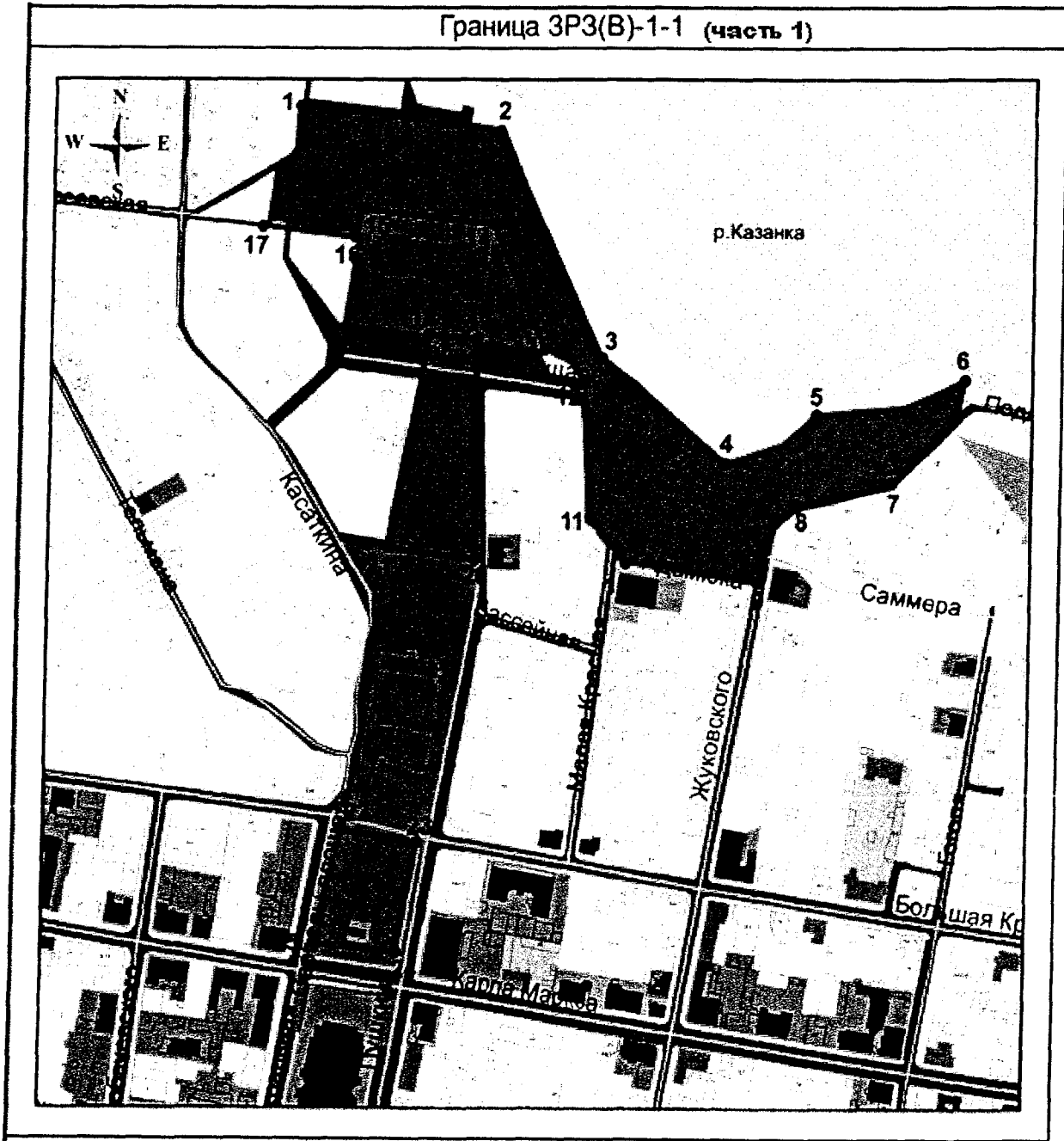
1:10000

## Граница ЗРЗ(Б)-27




1:10000

Граница ЗРЗ(В)-1-1 (часть 1)



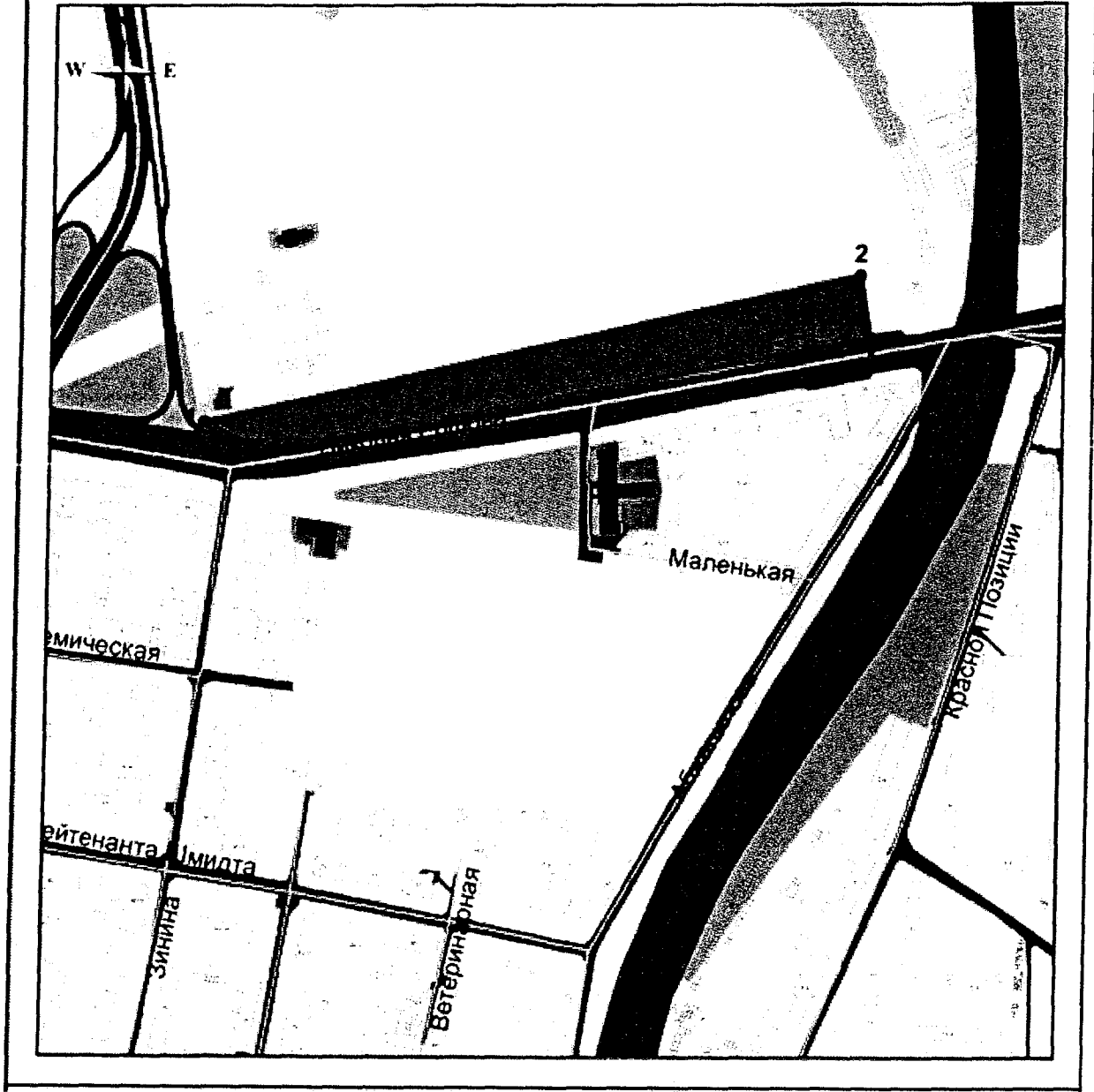
1:5000

Граница ЗРЗ(В)-1-1 (часть 2)



1:5000

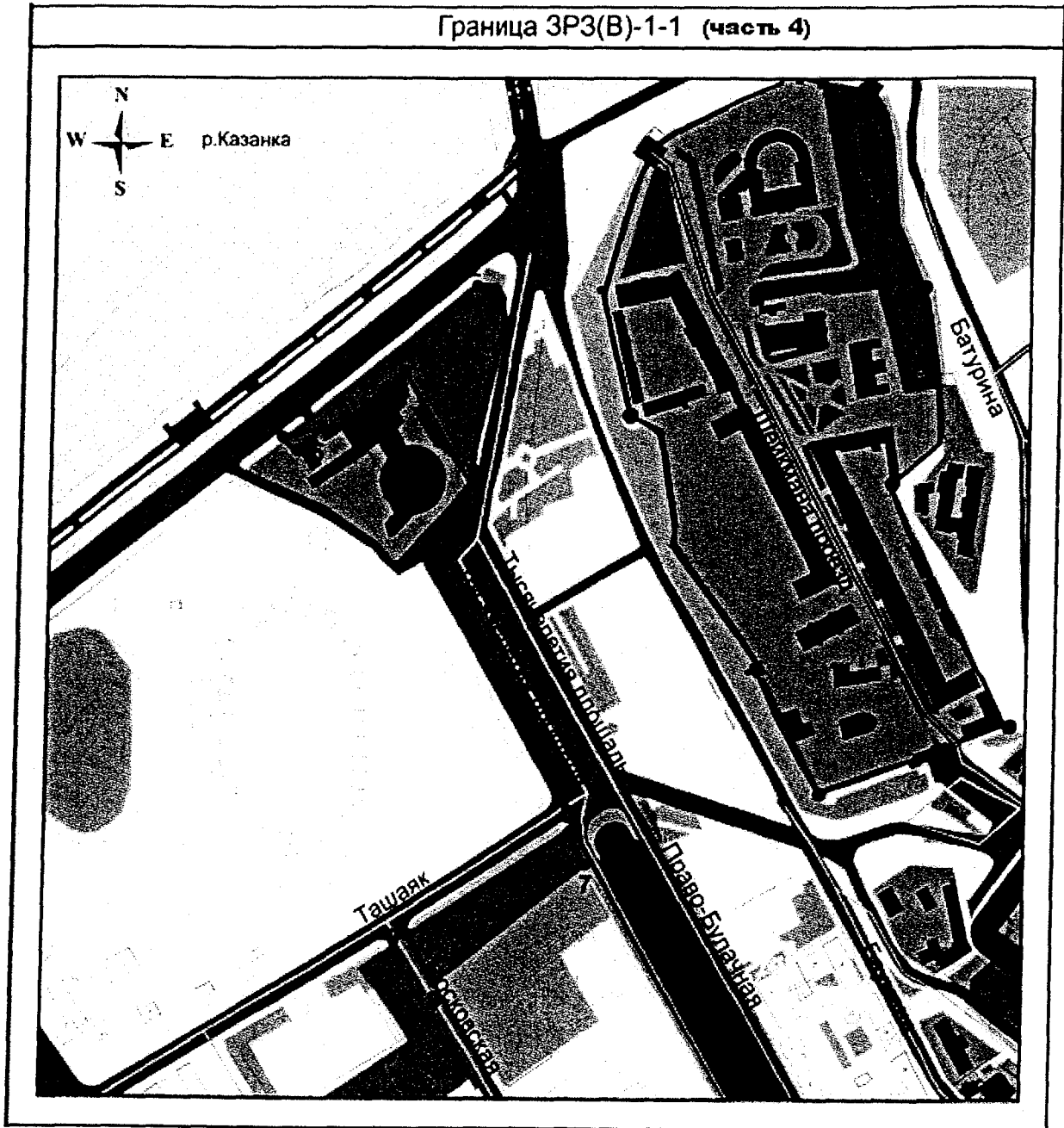
Граница ЗРЗ(В)-1-1 (часть 3)



1:5000




Граница ЗРЗ(В)-1-1 (часть 4)



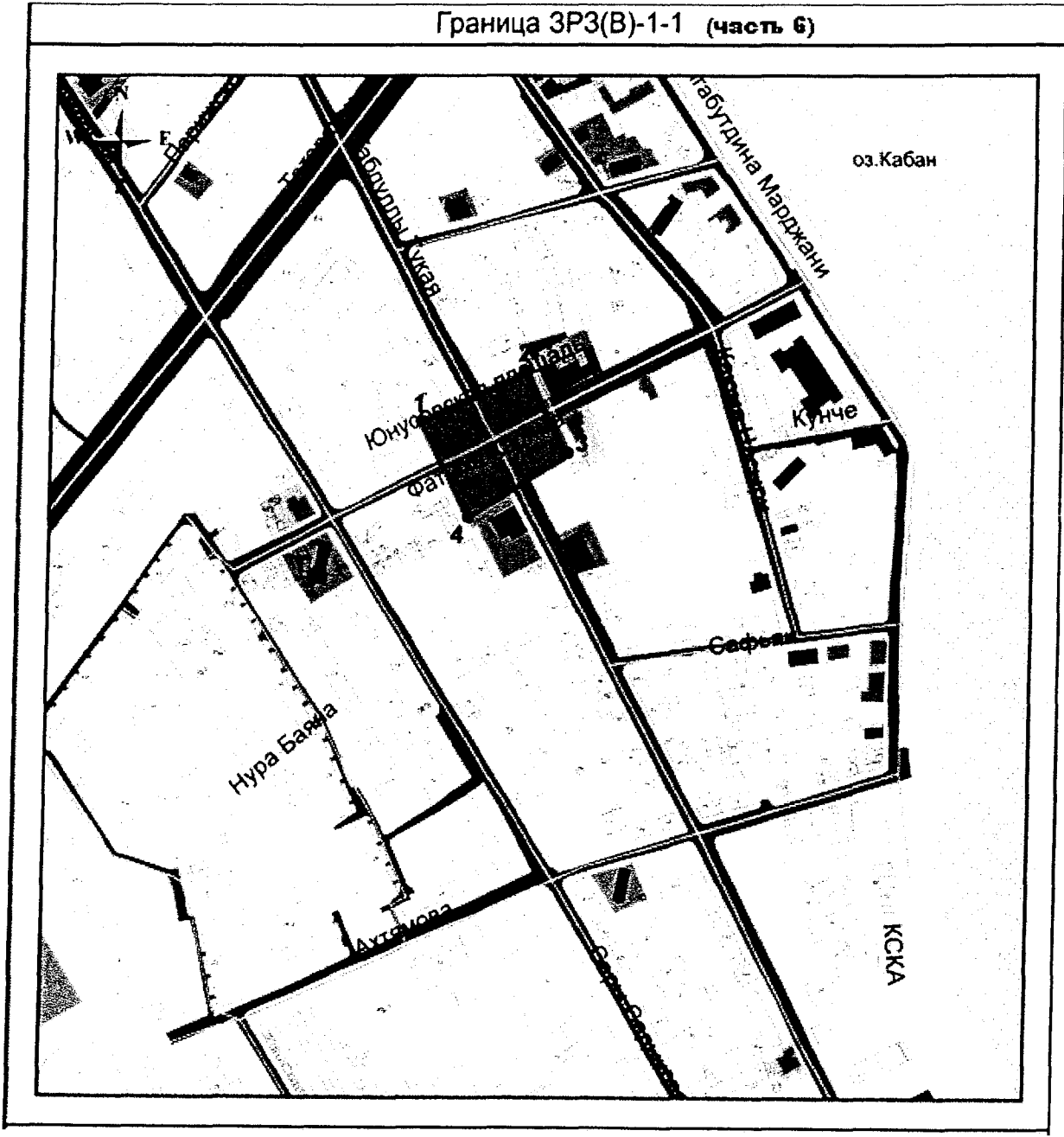
1:5000

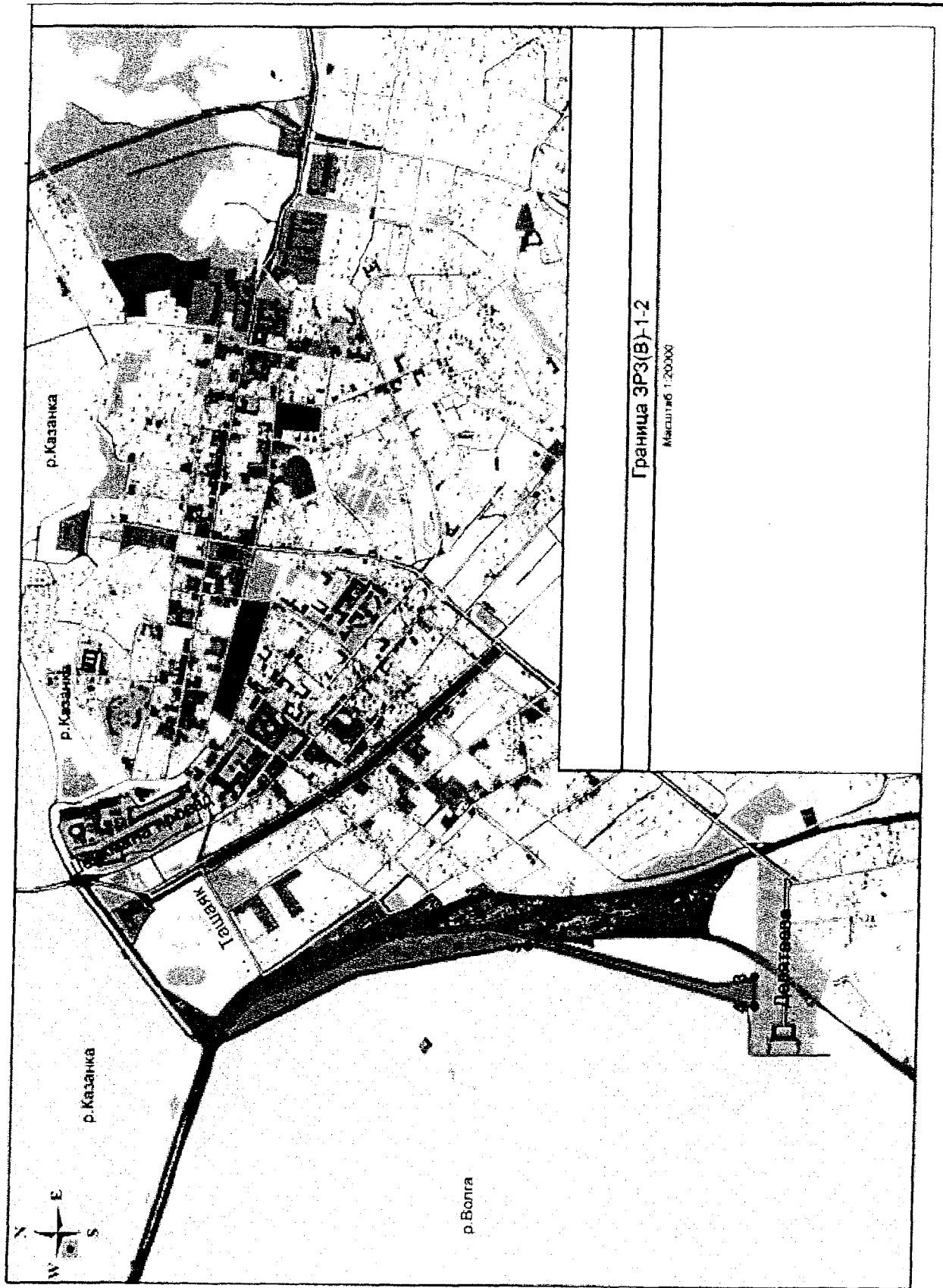
Граница ЗРЗ(В)-1-1 (часть 5)

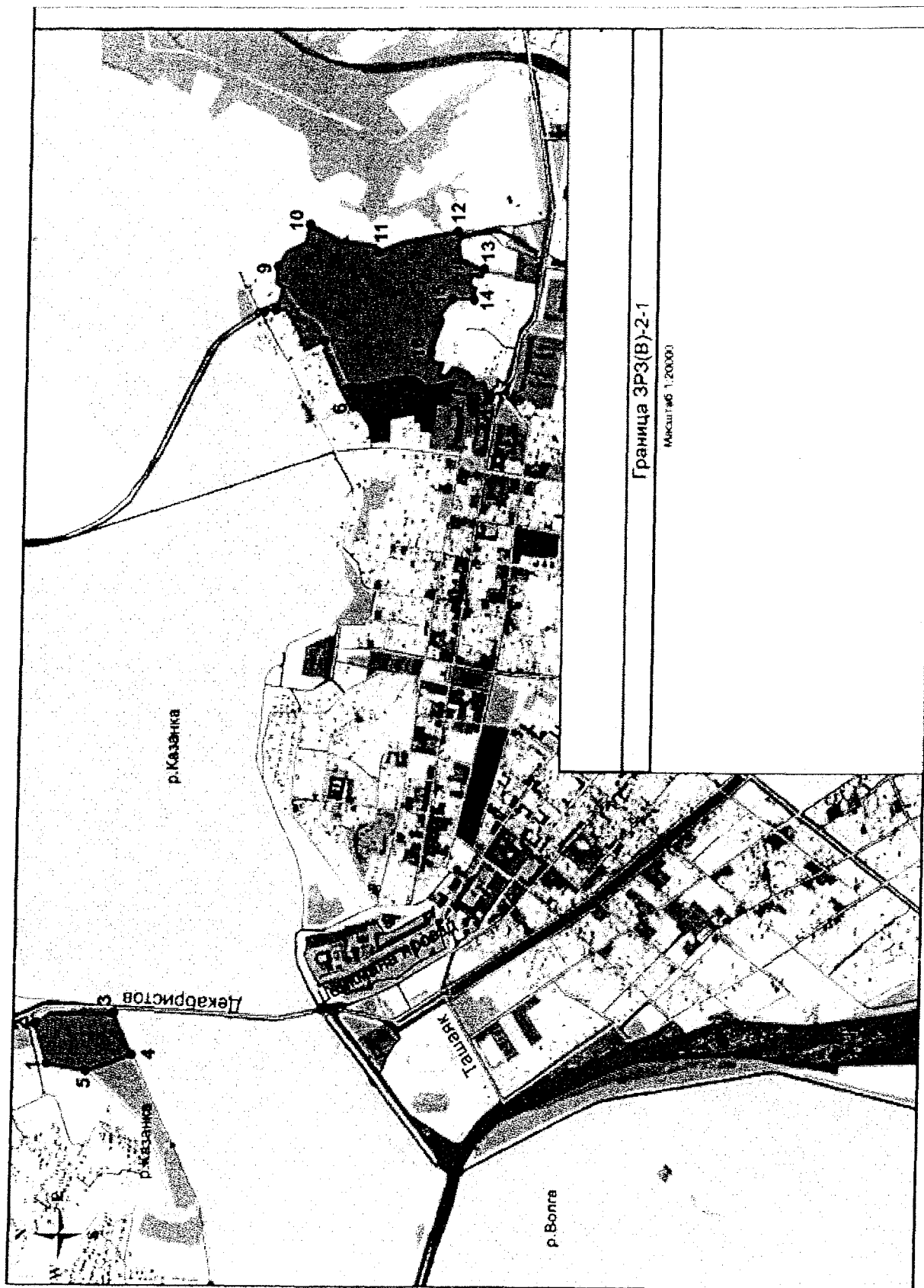


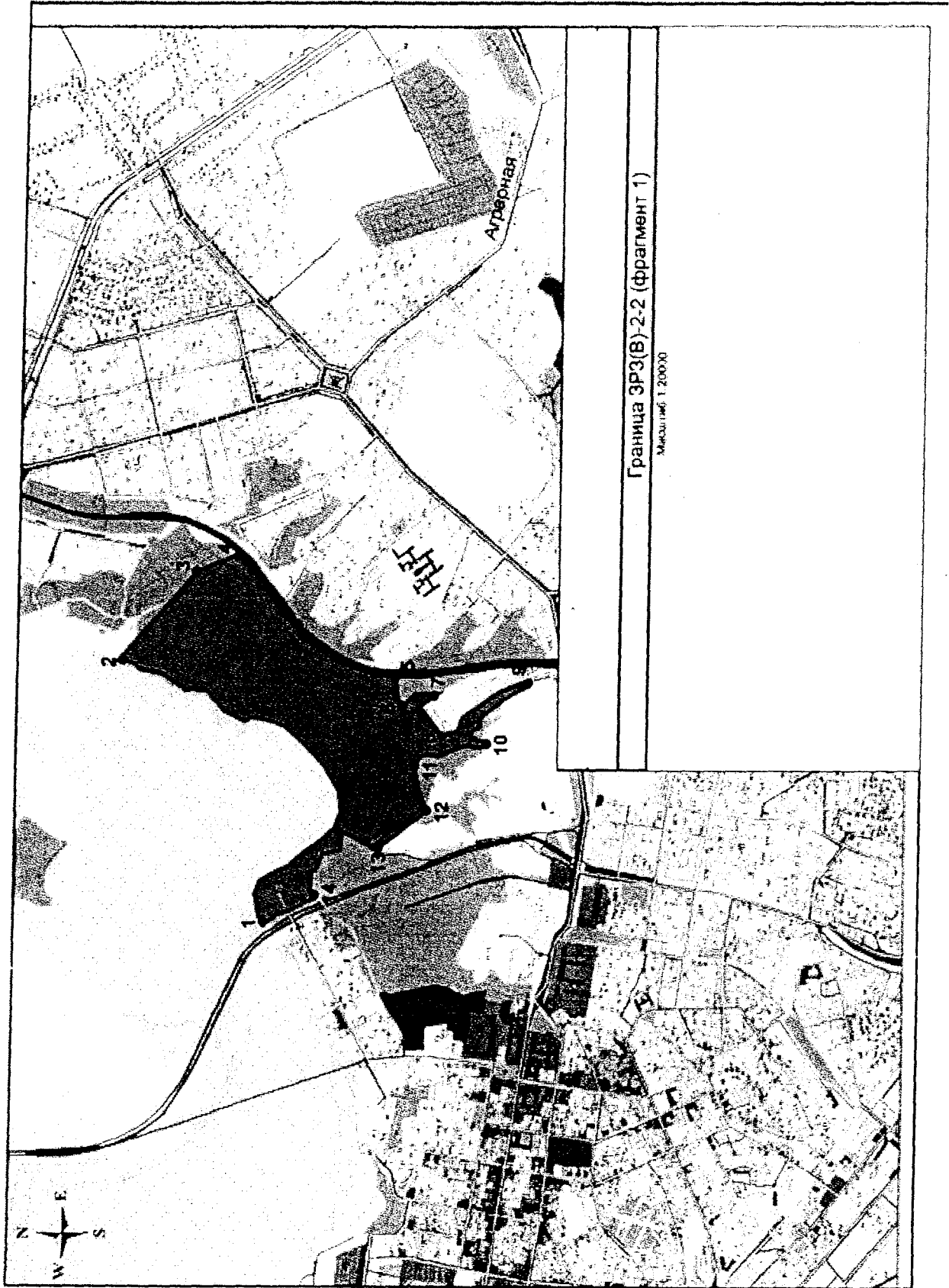
1:5000

Граница ЗРЗ(В)-1-1 (часть 6)

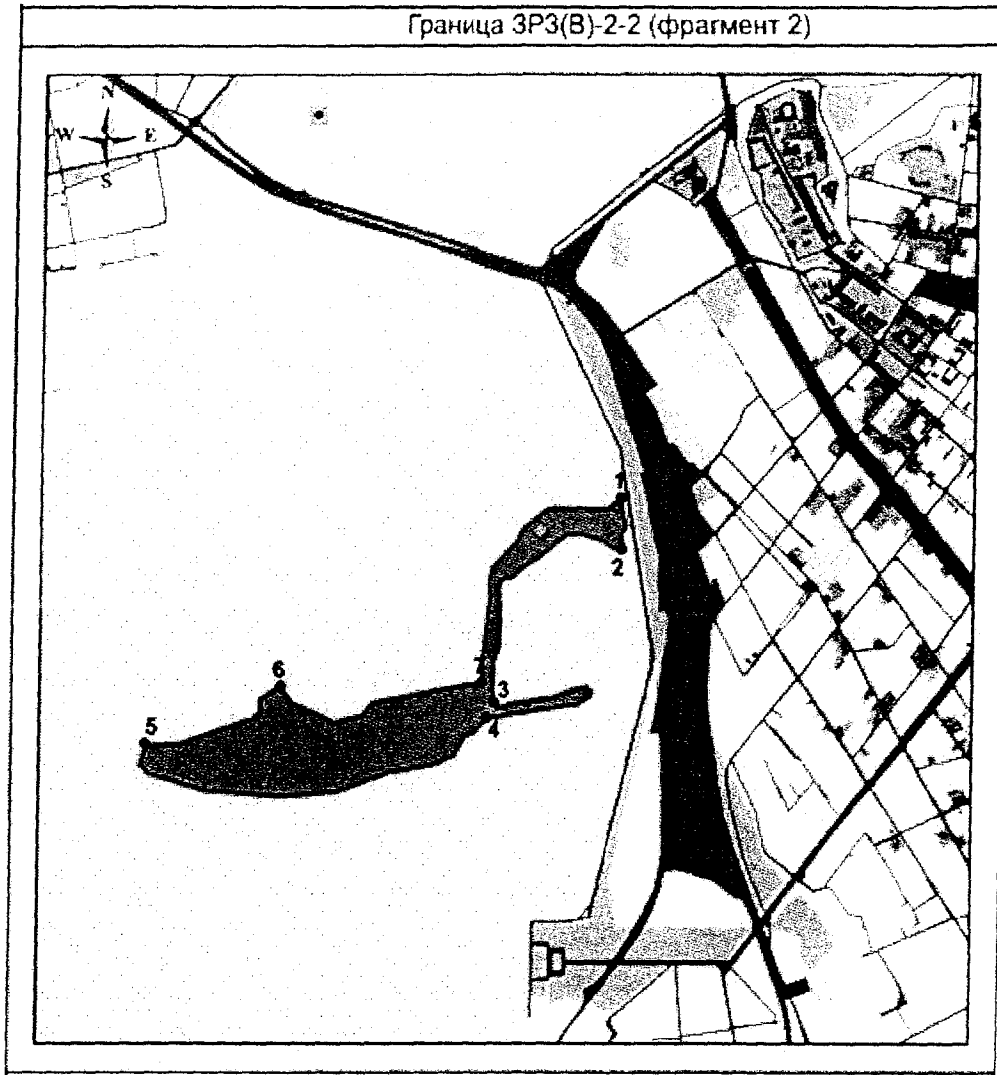








Граница ЗРЗ(В)-2-2 (фрагмент 2)



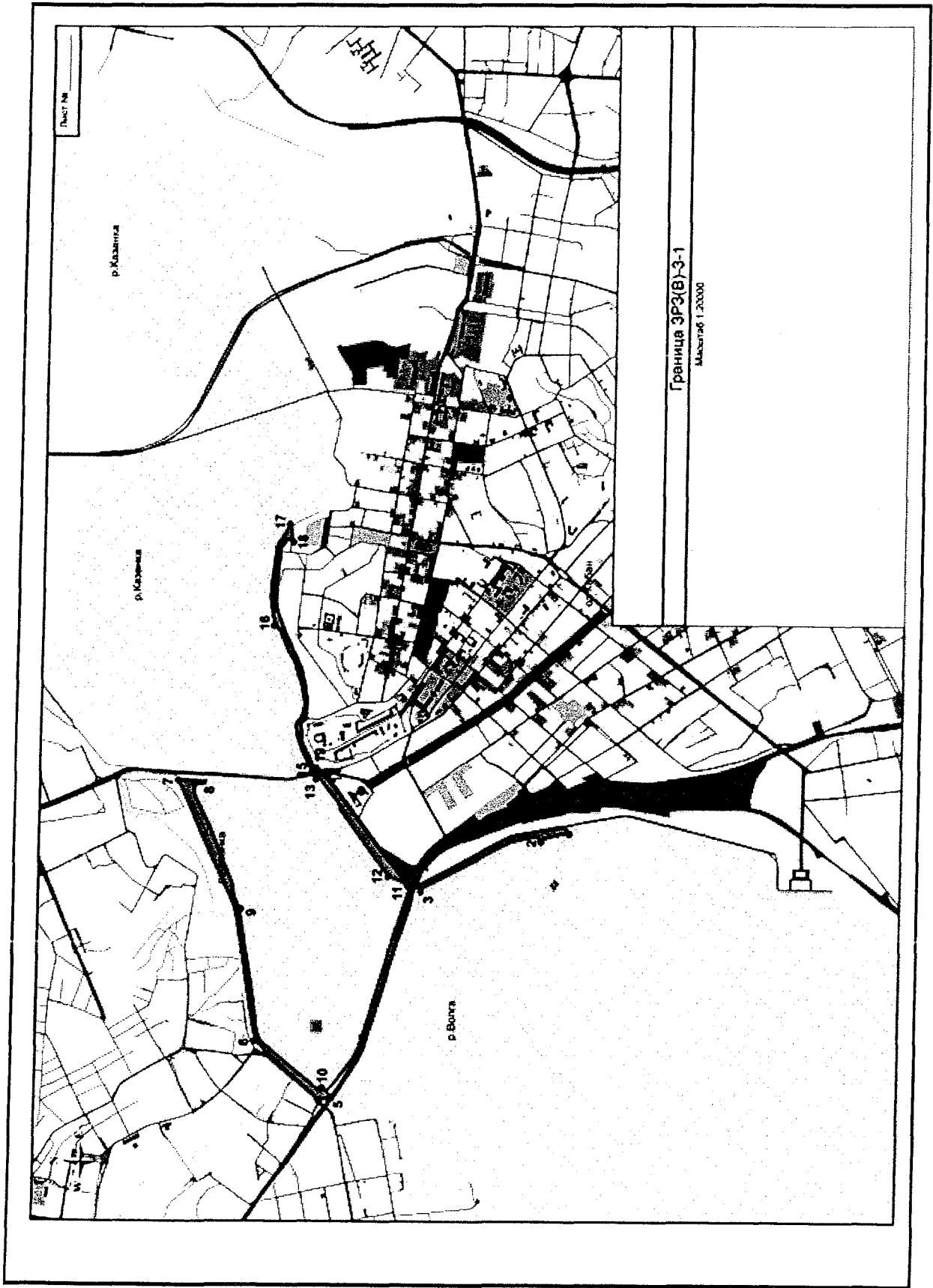
1:20000

Граница ЗРЗ(В)-2-2 (фрагмент 3)

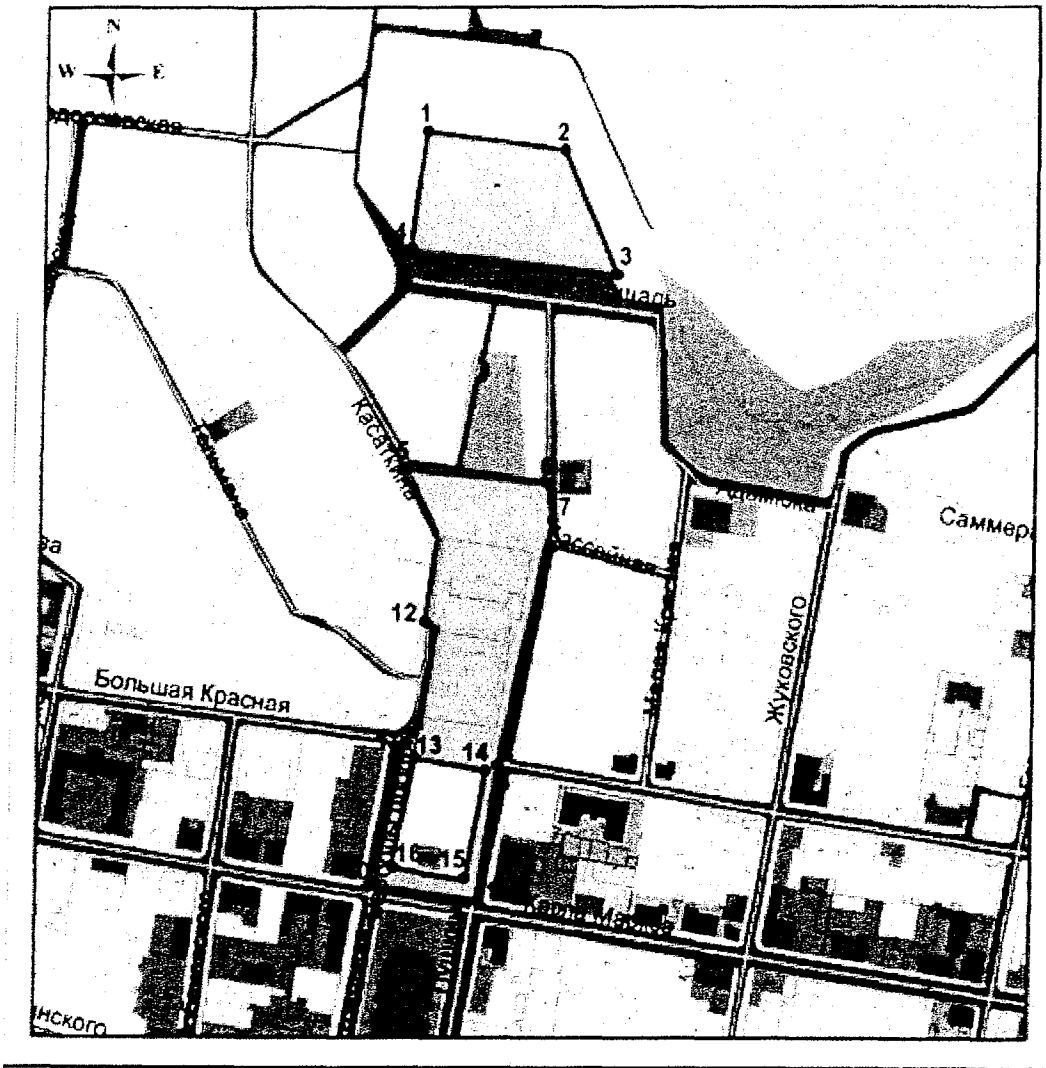


1:20000



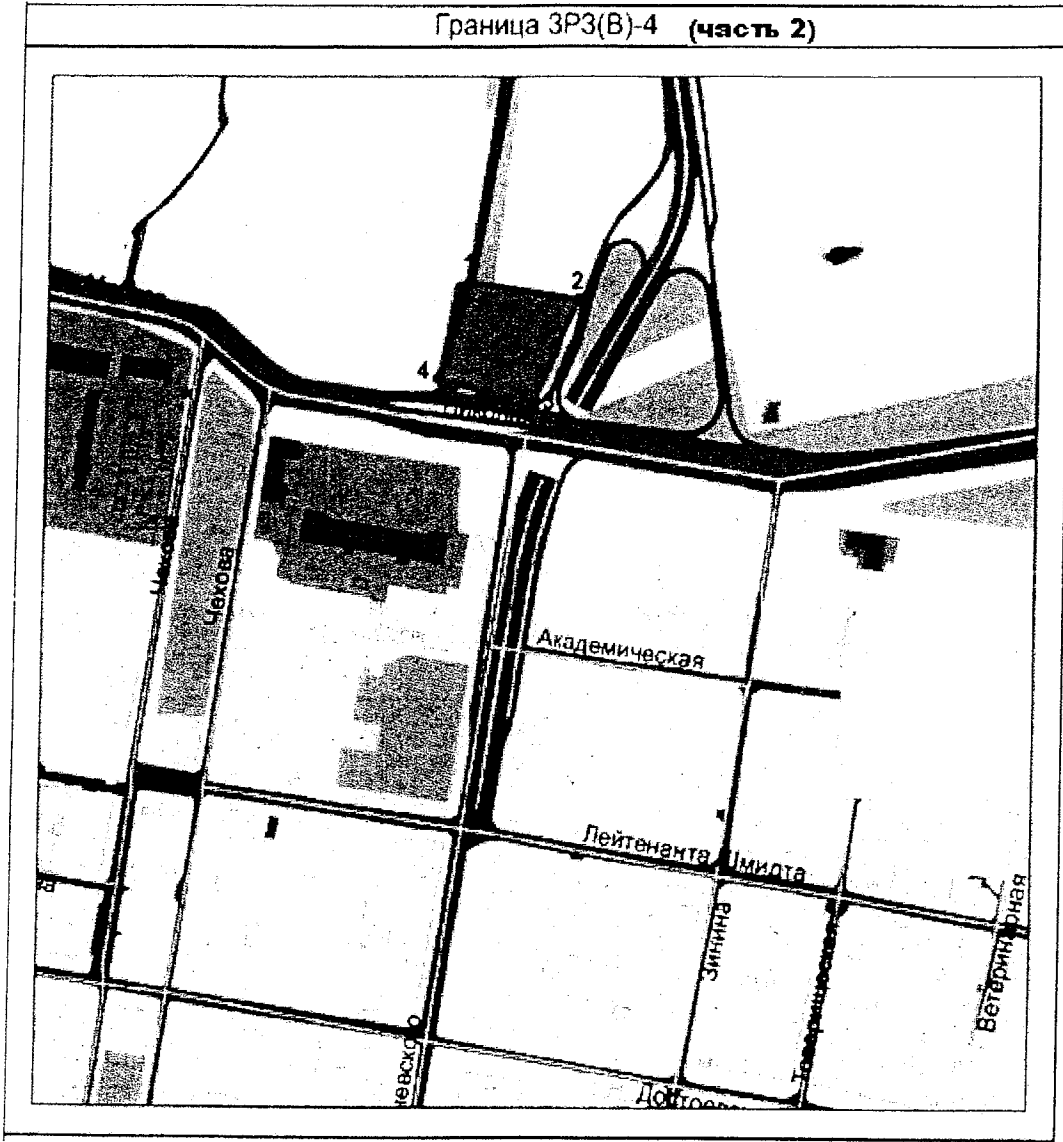


Граница ЗРЗ(В)-4 (часть 1)



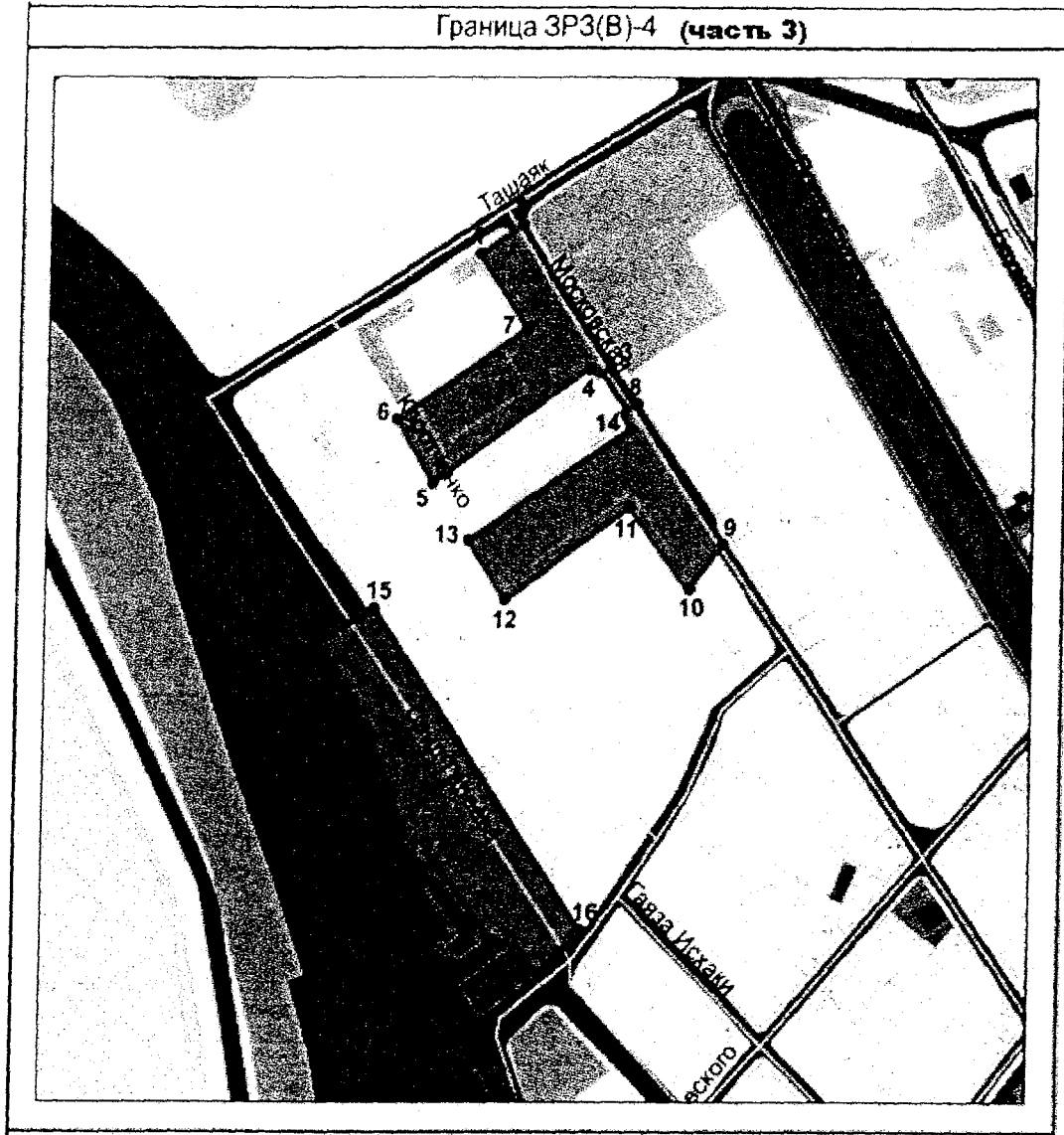
1:5000

Граница ЗРЗ(В)-4 (часть 2)



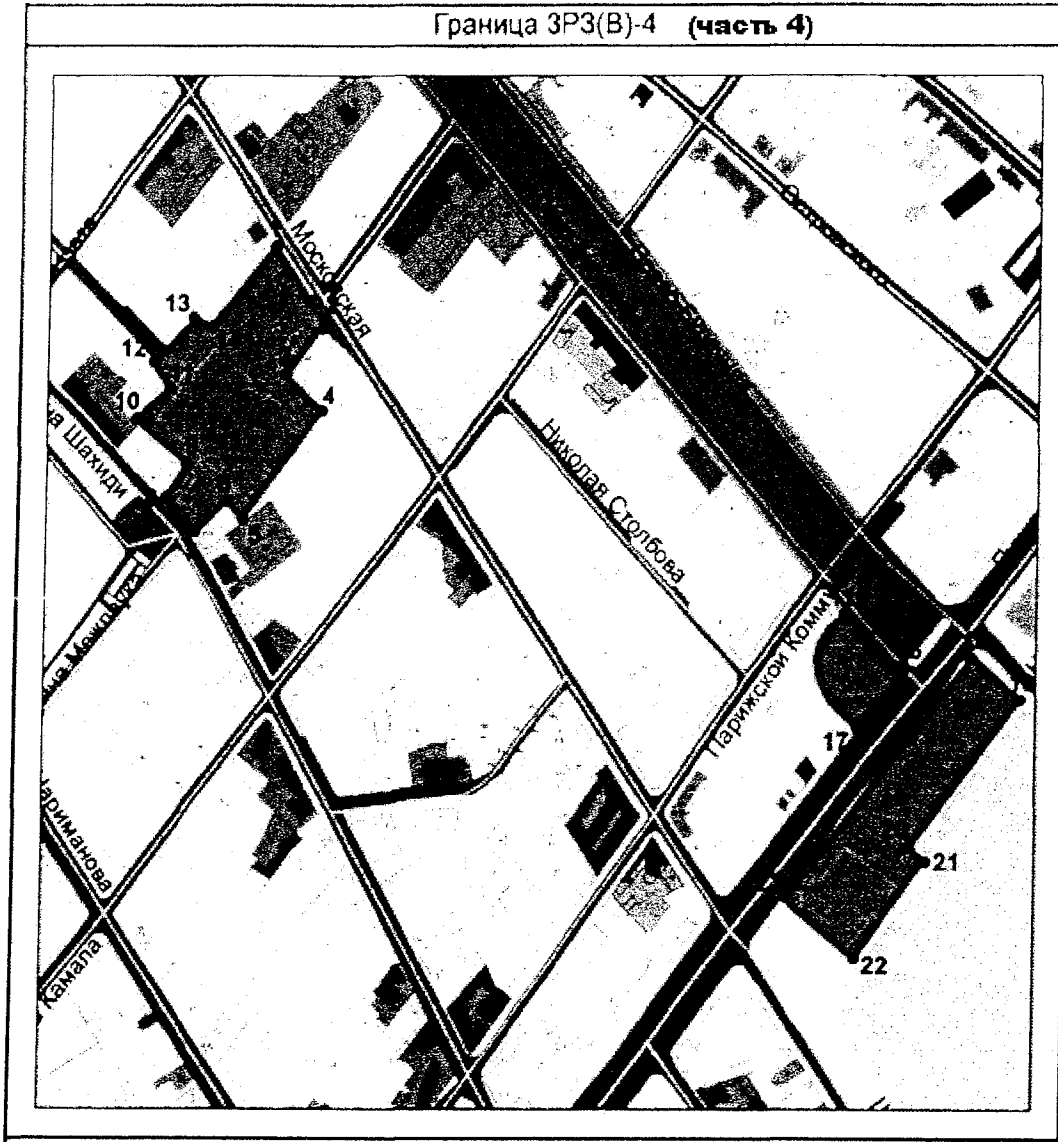
1:5000

Граница ЗРЗ(В)-4 (часть 3)

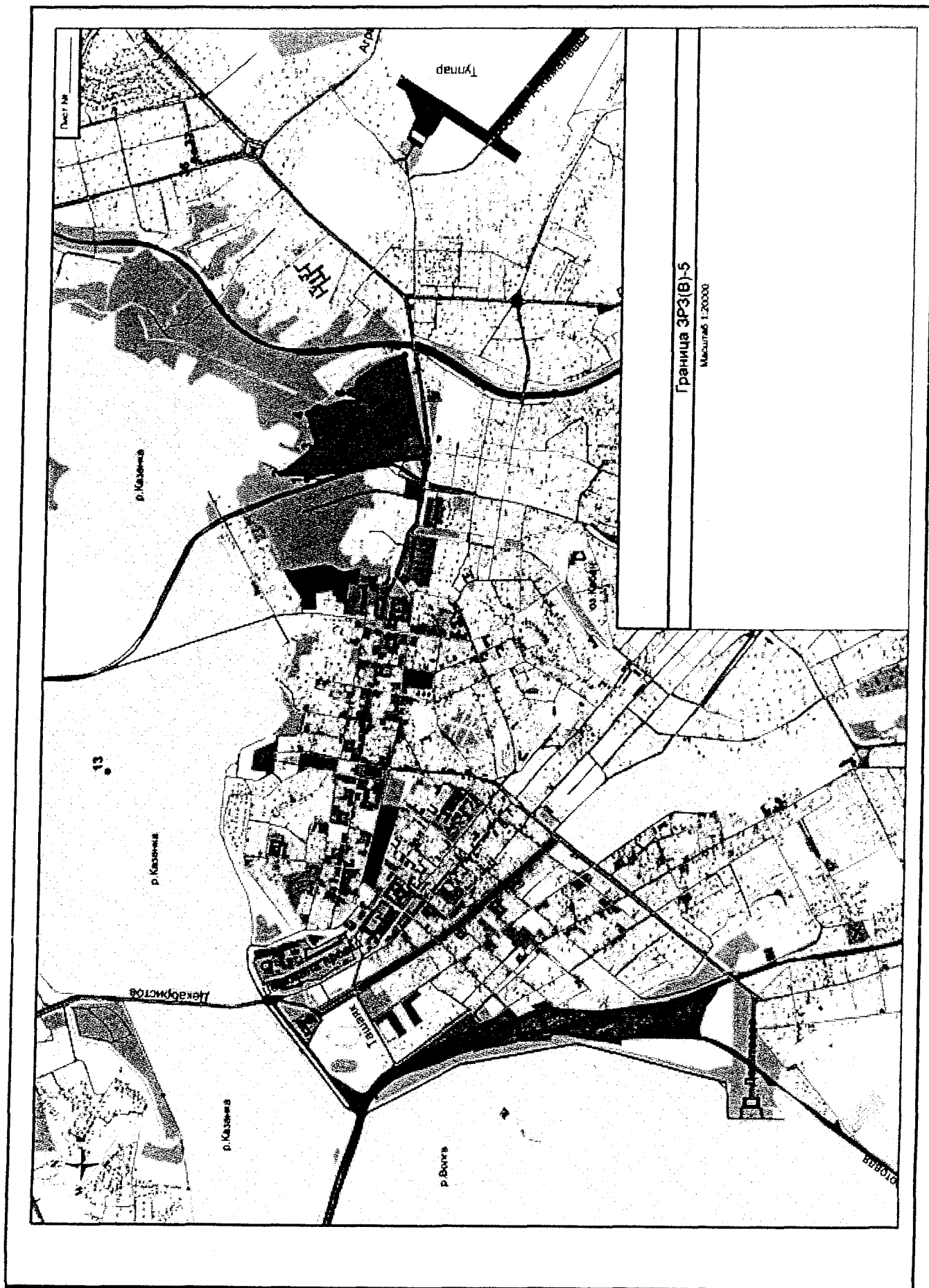


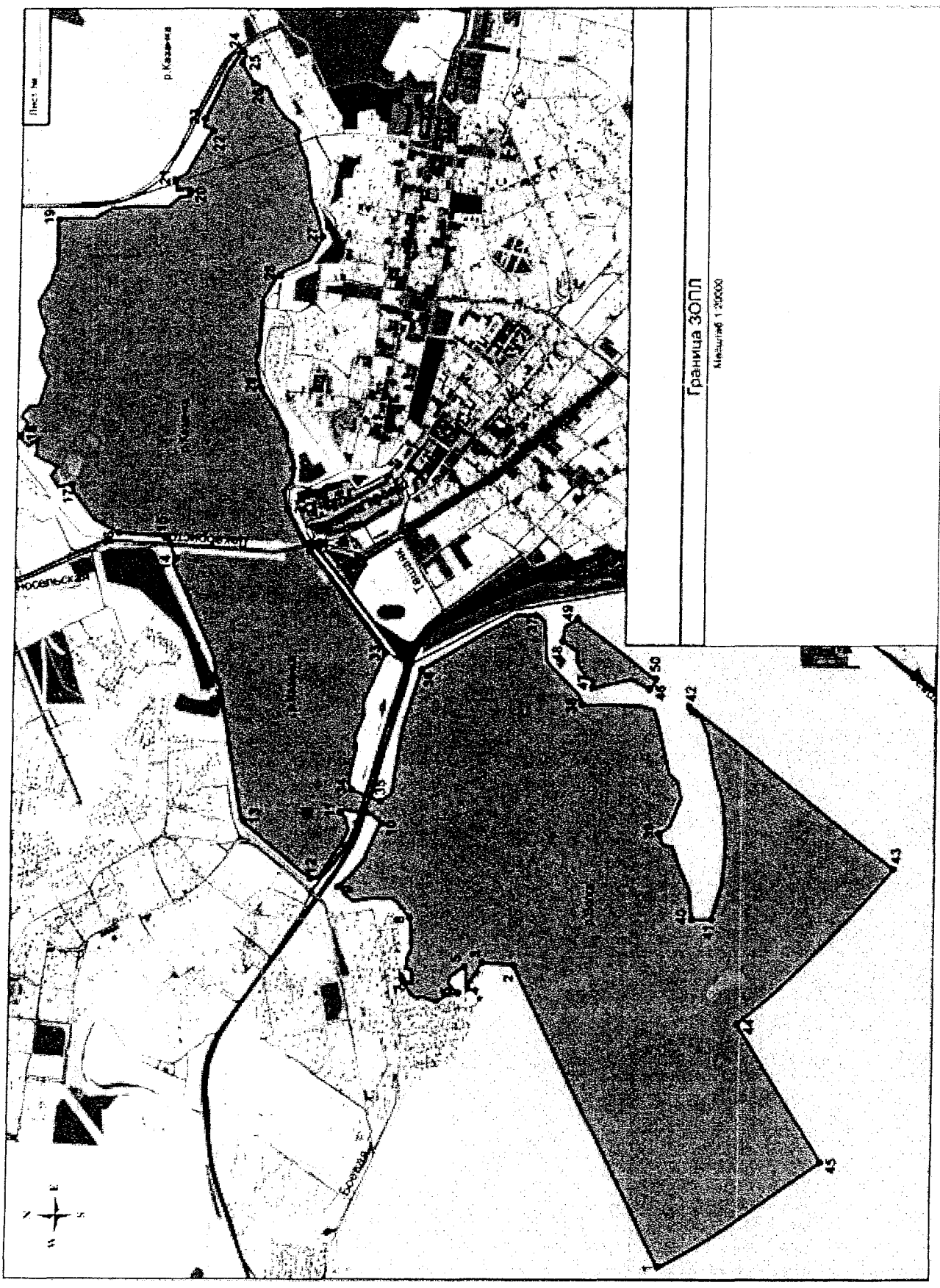
1:5000

Граница ЗРЗ(В)-4 (часть 4)



1:5000





**Координаты характерных точек границ территории и зон охраны  
объекта культурного наследия федерального значения  
"Ансамбль Казанского кремля"**

Территория ансамбля

| Местная система координат (МСК) |         |         | Всемирная геодезическая система координат 1984 года (WGS-84) |                |
|---------------------------------|---------|---------|--|----------------|
| № точки                         | X, мск  | Y, мск  | Широта, ° ' "  | Долгота, ° ' " |
| 1                               | 448,09  | -704,28 | 55 47 47,073 N   | 49 6 28,802 E  |
| 2                               | 455,92  | -683,23 | 55 47 47,326 N   | 49 6 30,011 E  |
| 3                               | 470,94  | -688,74 | 55 47 47,812 N   | 49 6 29,694 E  |
| 4                               | 487,84  | -643,40 | 55 47 48,358 N   | 49 6 32,297 E  |
| 5                               | 486,53  | -632,38 | 55 47 48,316 N   | 49 6 32,929 E  |
| 6                               | 494,64  | -639,60 | 55 47 48,578 N   | 49 6 32,515 E  |
| 7                               | 520,39  | -652,00 | 55 47 49,411 N   | 49 6 31,803 E  |
| 8                               | 691,76  | -742,18 | 55 47 54,952 N   | 49 6 26,627 E  |
| 9                               | 696,17  | -736,62 | 55 47 55,094 N   | 49 6 26,946 E  |
| 10                              | 701,94  | -737,23 | 55 47 55,281 N   | 49 6 26,911 E  |
| 11                              | 734,67  | -698,32 | 55 47 56,339 N   | 49 6 29,144 E  |
| 12                              | 751,78  | -699,83 | 55 47 56,892 N   | 49 6 29,058 E  |
| 13                              | 751,85  | -699,25 | 55 47 56,895 N   | 49 6 29,091 E  |
| 14                              | 763,64  | -700,35 | 55 47 57,276 N   | 49 6 29,028 E  |
| 15                              | 796,87  | -703,73 | 55 47 58,350 N   | 49 6 28,833 E  |
| 16                              | 797,04  | -703,06 | 55 47 58,356 N   | 49 6 28,872 E  |
| 17                              | 812,65  | -704,53 | 55 47 58,861 N   | 49 6 28,788 E  |
| 18                              |         |         | 55 48 0,313 N  | 49 6 28,390 E  |
| 19                              | 862,66  | -709,54 | 55 48 0,477 N  | 49 6 28,500 E  |
| 20                              | 865,88  | -714,20 | 55 48 0,582 N  | 49 6 28,232 E  |
| 21                              | 887,73  | -722,31 | 55 48 1,288 N  | 49 6 27,767 E  |
| 22                              | 928,71  | -739,55 | 55 48 2,613 N  | 49 6 26,777 E  |
| 23                              | 991,06  | -746,57 | 55 48 4,629 N  | 49 6 26,374 E  |
| 24                              | 1018,11 | -751,64 | 55 48 5,504 N  | 49 6 26,083 E  |
| 25                              | 1036,12 | -761,68 | 55 48 6,086 N  | 49 6 25,507 E  |
| 26                              | 1042,35 | -756,82 | 55 48 6,288 N  | 49 6 25,786 E  |
| 27                              | 1051,57 | -770,03 | 55 48 6,586 N  | 49 6 25,027 E  |
| 28                              | 1041,98 | -780,97 | 55 48 6,276 N  | 49 6 24,400 E  |
| 29                              | 1045,41 | -807,91 | 55 48 6,387 N  | 49 6 22,853 E  |
| 30                              | 1049,80 | -831,42 | 55 48 6,528 N  | 49 6 21,503 E  |
| 31                              | 1049,78 | -836,04 | 55 48 6,528 N  | 49 6 21,238 E  |
| № точки                         | X, мск  | Y, мск  | Широта, ° ' "  | Долгота, ° ' " |
| 32                              | 1057,60 | -837,80 | 55 48 6,780 N  | 49 6 21,137 E  |



|    |         |          |                |               |
|----|---------|----------|----------------|---------------|
| 33 | 1055,22 | -847,02  | 55 48 6,704 N  | 49 6 20,608 E |
| 34 | 1047,71 | -845,10  | 55 48 6,461 N  | 49 6 20,718 E |
| 35 | 1034,13 | -877,44  | 55 48 6,021 N  | 49 6 18,862 E |
| 36 | 1003,51 | -940,05  | 55 48 5,032 N  | 49 6 15,268 E |
| 37 | 993,55  | -955,10  | 55 48 4,709 N  | 49 6 14,404 E |
| 38 | 1002,38 | -965,10  | 55 48 4,995 N  | 49 6 13,830 E |
| 39 | 982,87  | -977,01  | 55 48 4,364 N  | 49 6 13,146 E |
| 40 | 977,89  | -970,24  | 55 48 4,203 N  | 49 6 13,535 E |
| 41 | 979,27  | -969,16  | 55 48 4,248 N  | 49 6 13,597 E |
| 42 | 975,14  | -963,25  | 55 48 4,114 N  | 49 6 13,936 E |
| 43 | 957,50  | -972,37  | 55 48 3,544 N  | 49 6 13,413 E |
| 44 | 870,65  | -998,11  | 55 48 0,735 N  | 49 6 11,935 E |
| 45 | 866,10  | -1007,27 | 55 48 0,588 N  | 49 6 11,409 E |
| 46 | 857,71  | -999,97  | 55 48 0,317 N  | 49 6 11,828 E |
| 47 | 763,80  | -976,09  | 55 47 57,281 N | 49 6 13,200 E |
| 48 | 753,69  | -980,76  | 55 47 56,954 N | 49 6 12,932 E |
| 49 | 751,97  | -969,96  | 55 47 56,898 N | 49 6 13,552 E |
| 50 | 744,08  | -956,41  | 55 47 56,643 N | 49 6 14,329 E |
| 51 | 739,55  | -951,31  | 55 47 56,496 N | 49 6 14,622 E |
| 52 | 735,06  | -949,42  | 55 47 56,351 N | 49 6 14,731 E |
| 53 | 657,48  | -936,70  | 55 47 53,843 N | 49 6 15,461 E |
| 54 | 656,02  | -945,01  | 55 47 53,796 N | 49 6 14,984 E |
| 55 | 652,51  | -947,29  | 55 47 53,682 N | 49 6 14,853 E |
| 56 | 641,56  | -943,70  | 55 47 53,328 N | 49 6 15,060 E |
| 57 | 644,30  | -939,54  | 55 47 53,417 N | 49 6 15,298 E |
| 58 | 544,98  | -866,17  | 55 47 50,206 N | 49 6 19,510 E |
| 59 | 543,24  | -870,78  | 55 47 50,149 N | 49 6 19,246 E |
| 60 | 528,82  | -864,44  | 55 47 49,683 N | 49 6 19,609 E |
| 61 | 530,25  | -861,00  | 55 47 49,729 N | 49 6 19,807 E |
| 62 | 485,20  | -839,35  | 55 47 48,273 N | 49 6 21,050 E |
| 63 | 450,96  | -820,03  | 55 47 47,166 N | 49 6 22,158 E |
| 64 | 433,63  | -808,73  | 55 47 46,605 N | 49 6 22,807 E |
| 65 | 425,33  | -805,21  | 55 47 46,337 N | 49 6 23,009 E |
| 66 | 431,63  | -798,30  | 55 47 46,540 N | 49 6 23,406 E |
| 67 | 456,99  | -725,73  | 55 47 47,361 N | 49 6 27,571 E |
| 68 | 452,18  | -723,89  | 55 47 47,205 N | 49 6 27,677 E |
| 69 | 455,66  | -714,25  | 55 47 47,318 N | 49 6 28,230 E |
| 70 | 456,98  | -714,72  | 55 47 47,360 N | 49 6 28,203 E |
| 71 | 459,73  | -708,28  | 55 47 47,449 N | 49 6 28,573 E |

**Координаты характерных точек границы охранной зоны в местной  
системе координат (МСК)**

Охранная зона

| Номер точки | X, мскск | Y, мскск  | Номер точки | 2 X, мскск | Y, мскск  |
|-------------|----------|-----------|-------------|------------|-----------|
| 1           | 985,813  | -1042,353 | 24          | 244,394    | -690,992  |
| 2           | 1078,066 | -876,576  | 25          | 165,639    | -664,619  |
| 3           | 1061,239 | -709,160  | 26          | 151,785    | -680,187  |
| 4           | 1178,130 | -244,142  | 27          | 310,180    | -779,452  |
| 5           | 1119,808 | -171,706  | 28          | 263,190    | -869,148  |
| 6           | 624,201  | -225,049  | 29          | 441,724    | -964,842  |
| 7           | 725,088  | -619,701  | 30          | 145,445    | -1434,340 |
| 8           | 592,828  | -615,852  | 31          | 358,376    | -1626,492 |
| 9           | 331,278  | 1004,806  | 32          | 573,074    | -1509,505 |
| 10          | 309,441  | 1001,885  | 33          | 888,866    | -1107,834 |
| 11          | 567,269  | -599,993  | 34          | 871,961    | -1119,330 |
| 12          | 225,919  | 428,215   | 35          | 807,100    | -1190,020 |
| 13          | 207,289  | 425,443   | 36          | 703,369    | -1120,623 |
| 14          | 218,220  | 349,998   | 37          | 856,589    | -1090,450 |
| 15          | 276,575  | 136,135   | 38          | 891,480    | -1033,336 |
| 16          | 421,570  | -460,976  | 39          | 261,769    | -944,939  |
| 17          | 510,205  | -598,582  | 40          | 241,689    | -932,162  |
| 18          | 452,930  | -643,813  | 41          | 142,992    | -1084,678 |
| 19          | -192,259 | 246,646   | 42          | 129,301    | -1077,672 |
| 20          | -208,482 | 234,209   | 43          | -27,821    | -1314,797 |
| 21          | 393,867  | -609,012  | 44          | 21,586     | -1348,996 |
| 22          | 300,757  | -667,425  | 45          | 183,132    | -1113,546 |
| 23          | 273,414  | -686,423  | 46          | 172,118    | -1080,412 |

## Зона регулирования застройки и хозяйственной деятельности

## ЗРЗ(А)-1

| Номер точки | X, мск  | Y, мск  |
|-------------|---------|---------|
| 1           | 1073,71 | 169,77  |
| 2           | 1068,44 | -97,01  |
| 3           | 1060,82 | -54,97  |
| 4           | 1105,95 | -49,52  |
| 5           | 1095,55 | 39,26   |
| 6           | 965,88  | 21,43   |
| 7           | 991,15  | -176,67 |
| 8           | 772,92  | -619,69 |
| 9           | 657,70  | -358,46 |

| Номер точки | X, мск | Y, мск  |
|-------------|--------|---------|
| 10          | 555,70 | -403,02 |
| 11          | 590,94 | -615,85 |
| 12          | 559,95 | -607,05 |
| 13          | 567,29 | -600,09 |
| 14          | 540,54 | -410,75 |
| 15          | 439,46 | -457,92 |
| 16          | 458,72 | -507,61 |
| 17          | 486,74 | -546,41 |
| 18          | 530,31 | -589,52 |

## ЗРЗ(А)-2

| Номер точки | X, мск  | Y, мск   |
|-------------|---------|----------|
| 1           | 1119,85 | -171,69  |
| 2           | 1105,97 | -49,52   |
| 3           | 1060,81 | -54,97   |
| 4           | 1073,69 | -169,76  |
| 5           | 991,140 | -176,681 |
| 6           | 966,087 | 21,478   |
| 7           | 605,666 | 28,702   |
| 8           | 564,218 | 334,902  |
| 9           | 442,620 | 311,349  |
| 10          | 429,081 | 398,934  |
| 11          | 544,436 | 418,847  |
| 12          | 502,052 | 666,114  |
| 13          | 787,446 | 718,285  |
| 14          | 735,241 | 921,059  |
| 15          | 469,632 | 876,357  |
| 16          | 406,634 | 1276,311 |
| 17          | 508,222 | 1287,587 |
| 18          | 542,655 | 1312,722 |
| 19          | 376,540 | 1366,729 |
| 20          | 334,006 | 1500,655 |
| 21          | 323,692 | 1550,753 |
| 22          | 223,122 | 1547,793 |
| 23          | 134,244 | 1777,421 |
| 24          | 27,904  | 2112,302 |

| Номер точки | X, мск   | Y, мск   |
|-------------|----------|----------|
| 25          | -103,600 | 2089,395 |
| 26          | -62,596  | 1848,578 |
| 27          | 48,308   | 1865,969 |
| 28          | 87,500   | 1816,978 |
| 29          | -63,146  | 1783,910 |
| 30          | -15,459  | 1482,933 |
| 31          | 7,330    | 1487,159 |
| 32          | 15,732   | 1356,247 |
| 33          | -68,400  | 1179,800 |
| 34          | 59,330   | 1199,087 |
| 35          | 55,724   | 1174,051 |
| 36          | 68,531   | 1020,486 |
| 37          | 100,972  | 972,751  |
| 38          | 138,038  | 976,973  |
| 39          | 130,979  | 805,571  |
| 40          | 170,171  | 599,812  |
| 41          | 235,358  | 378,976  |
| 42          | 270,180  | 147,563  |
| 43          | 150,722  | 130,497  |
| 44          | 306,586  | -379,187 |
| 45          | 276,768  | -399,066 |
| 46          | 419,894  | -597,622 |
| 47          | 460,254  | -566,618 |
| 48          | 479,871  | -566,606 |

| Номер точки | X, мск    | Y, мск   |
|-------------|-----------|----------|
| 49          | 419,001   | -480,404 |
| 50          | 659,516   | -358,206 |
| 51          | 624,201   | -225,049 |
| 52          | 310,180   | -779,452 |
| 53          | 151,785   | -680,187 |
| 54          | 251,881   | -670,141 |
| 55          | 144,370   | -516,615 |
| 56          | 265,895   | -436,699 |
| 57          | 168,603   | -285,165 |
| 58          | -91,037   | -476,263 |
| 59          | -157,692  | -458,541 |
| 60          | -224,276  | -451,678 |
| 61          | -294,639  | -410,591 |
| 62          | -365,217  | -400,555 |
| 63          | -387,818  | -422,478 |
| 64          | -216,648  | -574,470 |
| 65          | 263,263   | -869,009 |
| 66          | 142,618   | -872,350 |
| 67          | -255,130  | -626,515 |
| 68          | -563,451  | -366,003 |
| 69          | -632,309  | -352,528 |
| 70          | -694,678  | -317,289 |
| 71          | -791,141  | -317,800 |
| 72          | -665,788  | -441,737 |
| 73          | -715,350  | -483,240 |
| 74          | -843,485  | -384,922 |
| 75          | -812,878  | -342,731 |
| 76          | -909,540  | -244,367 |
| 77          | -1001,352 | -284,358 |
| 78          | -1119,043 | -241,229 |
| 79          | -1397,682 | -456,075 |
| 80          | -1360,885 | -462,974 |

| Номер точки | X, мск    | Y, мск    |
|-------------|-----------|-----------|
| 81          | -1317,190 | -428,478  |
| 82          | -1249,091 | -466,037  |
| 83          | -1385,829 | -582,047  |
| 84          | -774,898  | -972,039  |
| 85          | -683,218  | -960,661  |
| 86          | -596,023  | -974,755  |
| 87          | -555,472  | -963,608  |
| 88          | -758,716  | -771,694  |
| 89          | -738,297  | -748,115  |
| 90          | -486,389  | -984,233  |
| 91          | -455,888  | -954,427  |
| 92          | -376,886  | -966,441  |
| 93          | -287,997  | -1018,645 |
| 94          | -183,529  | -1023,829 |
| 95          | -111,007  | -993,388  |
| 96          | -31,632   | -968,417  |
| 97          | 52,817    | -1006,599 |
| 98          | 81,117    | -998,963  |
| 99          | 106,272   | -961,679  |
| 100         | -1535,409 | -483,882  |
| 101         | -1422,999 | -351,819  |
| 102         | -1376,429 | -180,738  |
| 103         | -1440,872 | -165,379  |
| 104         | -1517,771 | -146,377  |
| 105         | -1637,793 | -97,384   |
| 106         | -1671,571 | -96,763   |
| 107         | -1735,122 | -80,675   |
| 108         | -1812,813 | -90,854   |
| 109         | -1832,731 | -42,545   |
| 110         | -1847,864 | -38,660   |
| 111         | -1921,435 | -61,573   |
| 112         | -1966,203 | -203,454  |

## ЗРЗ(А)-3

| Номер точки | X, мск    | Y, мск   |
|-------------|-----------|----------|
| 1           | -1118,567 | -241,030 |
| 2           | -1155,775 | -232,755 |
| 3           | -1196,866 | -266,141 |
| 4           | -1221,172 | -230,756 |
| 5           | -1229,956 | -227,328 |

| Номер точки | X, мск    | Y, мск   |
|-------------|-----------|----------|
| 6           | -1239,597 | -257,108 |
| 7           | -1317,830 | -197,827 |
| 8           | -1348,908 | -187,680 |
| 9           | -1198,795 | -301,243 |

**ЗРЗ(Б)-1**

| Номер точки | X, мск  | Y, мск    |
|-------------|---------|-----------|
| 1           | 550,385 | -1885,388 |
| 2           | 546,994 | -1868,551 |
| 3           | 494,441 | -1884,860 |

| Номер точки | X, мск  | Y, мск    |
|-------------|---------|-----------|
| 4           | 449,368 | -1736,825 |
| 5           | 393,152 | -1748,933 |
| 6           | 471,524 | -2035,225 |

**ЗРЗ(Б)-2**

| Номер точки | X, мск  | Y, мск    |
|-------------|---------|-----------|
| 1           | 871,886 | -1289,999 |
| 2           | 926,469 | -1219,753 |
| 3           | 889,922 | -1188,902 |
| 4           | 834,390 | -1258,199 |
| 5           | 269,270 | -1153,595 |
| 6           | 369,406 | -1010,563 |
| 7           | 261,692 | -944,773  |
| 8           | 171,758 | -1080,477 |

| Номер точки | X, мск  | Y, мск    |
|-------------|---------|-----------|
| 9           | 182,633 | -1096,185 |
| 10          | 279,300 | -1215,937 |
| 11          | 216,257 | -1169,377 |
| 12          | 135,784 | -1290,392 |
| 13          | 84,336  | -1256,828 |
| 14          | 21,755  | -1348,975 |
| 15          | 145,767 | -1433,972 |

**ЗРЗ(Б)-3**

| Номер точки | X, мск   | Y, мск   |
|-------------|----------|----------|
| 1           | 1178,046 | -244,078 |
| 2           | 1268,648 | -30,093  |
| 3           | 1234,965 | 347,078  |
| 4           | 1210,421 | 378,946  |
| 5           | 1163,041 | 383,044  |
| 6           | 1172,842 | 301,454  |
| 7           | 1130,022 | 295,391  |
| 8           | 1077,918 | 202,550  |
| 9           | 1131,538 | -227,548 |
| 10          | 241,524  | -932,203 |
| 11          | 142,674  | -872,188 |
| 12          | 90,728   | -952,881 |
| 13          | 65,175   | -989,697 |

| Номер точки | X, мск   | Y, мск    |
|-------------|----------|-----------|
| 14          | 52,616   | -1007,211 |
| 15          | 151,584  | -1071,399 |
| 16          | 61,813   | -1076,611 |
| 17          | -9,158   | -1024,323 |
| 18          | 22,575   | -999,476  |
| 19          | -31,735  | -968,333  |
| 20          | -123,181 | -1096,389 |
| 21          | -144,763 | -1126,782 |
| 22          | -181,856 | -1200,096 |
| 23          | -26,277  | -1313,311 |
| 24          | 33,402   | -1222,867 |
| 25          | -17,031  | -1186,219 |

**ЗРЗ(Б)-4**

| Номер точки | X, мск   | Y, мск  |
|-------------|----------|---------|
| 1           | 1095,475 | 39,355  |
| 2           | 1077,921 | 202,618 |
| 3           | 1122,362 | 281,781 |
| 4           | 1066,871 | 274,695 |
| 5           | 1057,070 | 346,689 |
| 6           | 1016,583 | 341,676 |
| 7           | 1013,201 | 288,211 |
| 8           | 1038,053 | 282,633 |

| Номер точки | X, мск   | Y, мск  |
|-------------|----------|---------|
| 9           | 1019,464 | 200,553 |
| 10          | 1043,629 | 187,432 |
| 11          | 1042,307 | 147,387 |
| 12          | 1022,261 | 137,024 |
| 13          | 1029,670 | 73,368  |
| 14          | 1003,009 | 67,942  |
| 15          | 1000,706 | 26,110  |

**ЗРЗ(Б)-5**

| Номер точки | X, мск   | Y, мск   |
|-------------|----------|----------|
| 1           | 1000,728 | 26,226   |
| 2           | 1029,666 | 73,368   |
| 3           | 1022,288 | 137,029  |
| 4           | 1043,681 | 157,364  |
| 5           | 1039,843 | 187,367  |
| 6           | 1019,477 | 200,712  |
| 7           | 1038,542 | 282,767  |
| 8           | 1013,233 | 288,387  |
| 9           | 1016,398 | 341,707  |
| 10          | 985,383  | 337,110  |
| 11          | 975,829  | 414,406  |
| 12          | 935,800  | 408,389  |
| 13          | 945,579  | 339,739  |
| 14          | 918,213  | 321,679  |
| 15          | 916,191  | 223,491  |
| 16          | 922,420  | 135,400  |
| 17          | 958,850  | 71,791   |
| 18          | 965,914  | 21,443   |
| 19          | 970,107  | 457,175  |
| 20          | 951,467  | 545,684  |
| 21          | 920,914  | 542,939  |
| 22          | 921,249  | 458,594  |
| 23          | 929,883  | 892,813  |
| 24          | 971,037  | 937,363  |
| 25          | 984,890  | 1069,087 |
| 26          | 989,382  | 1107,187 |

| Номер точки | X, мск   | Y, мск   |
|-------------|----------|----------|
| 27          | 1007,393 | 1176,383 |
| 28          | 1060,633 | 1256,713 |
| 29          | 1073,573 | 1306,235 |
| 30          | 1068,439 | 1393,251 |
| 31          | 1080,053 | 1416,822 |
| 32          | 1045,151 | 1436,909 |
| 33          | 1073,305 | 1486,181 |
| 34          | 1075,685 | 1543,778 |
| 35          | 1112,041 | 1606,200 |
| 36          | 1078,800 | 1620,069 |
| 37          | 1081,139 | 1650,118 |
| 38          | 1128,764 | 1634,887 |
| 39          | 1136,790 | 1648,506 |
| 40          | 1082,513 | 1672,814 |
| 41          | 1085,824 | 1745,237 |
| 42          | 1010,729 | 1780,516 |
| 43          | 904,309  | 1506,877 |
| 44          | 929,824  | 1436,115 |
| 45          | 908,439  | 1368,888 |
| 46          | 936,511  | 1330,524 |
| 47          | 935,776  | 1218,819 |
| 48          | 893,619  | 1142,853 |
| 49          | 896,316  | 1125,898 |
| 50          | 969,239  | 1092,596 |
| 51          | 931,772  | 1028,952 |
| 52          | 921,452  | 954,825  |

**ЗРЗ(Б)-6**

| Номер точки | X, мск  | Y, мск   |
|-------------|---------|----------|
| 1           | 737,420 | -111,456 |
| 2           | 858,364 | -12,748  |
| 3           | 966,013 | 21,149   |
| 4           | 958,869 | 72,191   |
| 5           | 913,865 | 99,698   |
| 6           | 922,679 | 135,759  |
| 7           | 924,531 | 211,241  |
| 8           | 912,294 | 266,767  |
| 9           | 918,266 | 321,558  |
| 10          | 929,954 | 323,869  |
| 11          | 946,044 | 339,597  |
| 12          | 935,920 | 408,656  |
| 13          | 791,519 | 381,060  |
| 14          | 798,902 | 335,934  |

| Номер точки | X, мск  | Y, мск  |
|-------------|---------|---------|
| 15          | 754,31  | 364,0   |
| 16          | 738,174 | 364,661 |
| 17          | 746,865 | 302,579 |
| 18          | 732,417 | 279,213 |
| 19          | 733,601 | 251,959 |
| 20          | 717,630 | 224,637 |
| 21          | 744,495 | 188,403 |
| 22          | 732,699 | 165,376 |
| 23          | 750,964 | 139,231 |
| 24          | 770,933 | 172,797 |
| 25          | 797,740 | 157,277 |
| 26          | 742,121 | 63,723  |
| 27          | 741,518 | 46,111  |
| 28          | 702,168 | 38,775  |

**ЗРЗ(Б)-7**

| Номер точки | X, мск  | Y, мск  |
|-------------|---------|---------|
| 1           | 921,372 | 458,455 |
| 2           | 924,003 | 543,066 |
| 3           | 924,445 | 557,130 |
| 4           | 819,115 | 564,033 |
| 5           | 781,156 | 599,077 |
| 6           | 761,053 | 712,754 |
| 7           | 718,384 | 704,763 |
| 8           | 718,670 | 697,377 |

| Номер точки | X, мск  | Y, мск  |
|-------------|---------|---------|
| 9           | 727,693 | 698,557 |
| 10          | 742,593 | 614,222 |
| 11          | 733,186 | 612,396 |
| 12          | 736,063 | 587,084 |
| 13          | 722,273 | 585,424 |
| 14          | 718,145 | 566,330 |
| 15          | 743,399 | 457,645 |

**ЗРЗ(Б)-8**

| Номер точки | X, мск  | Y, мск  |
|-------------|---------|---------|
| 1           | 741,457 | 46,111  |
| 2           | 798,115 | 157,297 |
| 3           | 771,263 | 173,277 |
| 4           | 750,920 | 139,613 |
| 5           | 734,970 | 214,777 |
| 6           | 717,312 | 224,378 |
| 7           | 733,540 | 251,959 |
| 8           | 732,521 | 278,452 |

| Номер точки | X, мск  | Y, мск  |
|-------------|---------|---------|
| 9           | 747,106 | 302,920 |
| 10          | 738,497 | 364,883 |
| 11          | 564,464 | 334,902 |
| 12          | 605,673 | 28,647  |
| 13          | 702,024 | 38,566  |
| 14          | 743,765 | 457,703 |
| 15          | 722,273 | 585,424 |
| 16          | 742,725 | 614,297 |

| Номер точки | X, мск  | Y, мск   |
|-------------|---------|----------|
| 17          | 727,692 | 698,554  |
| 18          | 718,350 | 705,220  |
| 19          | 503,240 | 666,795  |
| 20          | 544,445 | 418,938  |
| 21          | 787,460 | 718,468  |
| 22          | 847,465 | 829,072  |
| 23          | 930,042 | 892,575  |
| 24          | 921,871 | 954,671  |
| 25          | 944,444 | 1030,614 |
| 26          | 971,887 | 1076,269 |
| 27          | 969,328 | 1092,477 |
| 28          | 896,393 | 1125,745 |
| 29          | 935,929 | 1218,113 |
| 30          | 938,438 | 1333,556 |
| 31          | 908,541 | 1368,736 |
| 32          | 924,053 | 1393,886 |
| 33          | 948,976 | 1480,299 |
| 34          | 907,222 | 1504,838 |

| Номер точки | X, мск  | Y, мск   |
|-------------|---------|----------|
| 35          | 931,993 | 1567,867 |
| 36          | 896,437 | 1511,842 |
| 37          | 820,233 | 1421,515 |
| 38          | 801,687 | 1390,700 |
| 39          | 789,346 | 1343,009 |
| 40          | 695,816 | 1343,807 |
| 41          | 699,974 | 1220,712 |
| 42          | 744,002 | 1194,990 |
| 43          | 702,113 | 1187,735 |
| 44          | 659,048 | 1193,077 |
| 45          | 668,684 | 1134,992 |
| 46          | 739,850 | 1128,144 |
| 47          | 760,649 | 1037,382 |
| 48          | 729,120 | 1039,555 |
| 49          | 650,350 | 1027,407 |
| 50          | 693,599 | 921,542  |
| 51          | 735,283 | 920,987  |
| 52          | 758,922 | 774,943  |

**ЗРЗ(Б)-9**

| Номер точки | X, мск  | Y, мск   |
|-------------|---------|----------|
| 1           | 774,943 | 924,480  |
| 2           | 710,666 | 924,480  |
| 3           | 693,630 | 921,661  |
| 4           | 688,142 | 958,217  |
| 5           | 655,551 | 983,579  |
| 6           | 650,541 | 1027,216 |
| 7           | 737,832 | 1033,072 |
| 8           | 760,487 | 1037,401 |
| 9           | 739,689 | 1128,079 |
| 10          | 718,586 | 1140,879 |
| 11          | 668,755 | 1135,171 |
| 12          | 659,286 | 1192,838 |

| Номер точки | X, мск  | Y, мск   |
|-------------|---------|----------|
| 13          | 701,362 | 1187,425 |
| 14          | 744,772 | 1195,056 |
| 15          | 714,995 | 1225,129 |
| 16          | 700,199 | 1220,944 |
| 17          | 697,159 | 1310,765 |
| 18          | 407,290 | 1276,077 |
| 19          | 432,848 | 1107,091 |
| 20          | 480,495 | 1113,828 |
| 21          | 503,301 | 1016,293 |
| 22          | 448,990 | 1005,532 |
| 23          | 469,840 | 876,228  |



**ЗРЗ(Б)-10**

| Номер точки | X, мск  | Y, мск   |
|-------------|---------|----------|
| 1           | 697,211 | 1310,113 |
| 2           | 696,175 | 1343,552 |
| 3           | 712,598 | 1343,404 |
| 4           | 713,338 | 1439,872 |
| 5           | 609,324 | 1458,811 |
| 6           | 609,620 | 1424,928 |

| Номер точки | X, мск  | Y, мск   |
|-------------|---------|----------|
| 7           | 583,224 | 1421,804 |
| 8           | 583,135 | 1389,122 |
| 9           | 537,120 | 1381,725 |
| 10          | 542,151 | 1312,628 |
| 11          | 508,713 | 1287,772 |

**ЗРЗ(Б)-11**

| Номер точки | X, мск   | Y, мск   |
|-------------|----------|----------|
| 1           | 1065,723 | 1342,780 |
| 2           | 1082,267 | 1367,885 |
| 3           | 1094,748 | 1380,366 |
| 4           | 1128,328 | 1398,732 |
| 5           | 1149,846 | 1444,163 |
| 6           | 1173,784 | 1466,916 |
| 7           | 1245,978 | 1591,251 |
| 8           | 1276,728 | 1597,935 |
| 9           | 1305,453 | 1626,779 |
| 10          | 1324,807 | 1627,798 |

| Номер точки | X, мск   | Y, мск   |
|-------------|----------|----------|
| 11          | 1393,055 | 1728,642 |
| 12          | 1368,608 | 1772,443 |
| 13          | 1414,446 | 1864,119 |
| 14          | 1361,477 | 1915,050 |
| 15          | 1315,639 | 1931,348 |
| 16          | 1073,583 | 1511,254 |
| 17          | 1073,236 | 1485,857 |
| 18          | 1045,151 | 1436,909 |
| 19          | 1079,947 | 1416,829 |
| 20          | 1068,373 | 1393,610 |

**ЗРЗ(Б)-12 (фрагмент 1)**

| Номер точки | X, мск   | Y, мск   |
|-------------|----------|----------|
| 1           | 1073,669 | 1511,283 |
| 2           | 1315,549 | 1930,831 |
| 3           | 1197,784 | 1981,763 |
| 4           | 1215,751 | 1900,221 |
| 5           | 1181,200 | 1919,570 |
| 6           | 1147,809 | 1855,335 |
| 7           | 1125,050 | 1866,071 |
| 8           | 1108,953 | 1839,887 |

| Номер точки | X, мск   | Y, мск   |
|-------------|----------|----------|
| 9           | 1085,751 | 1745,162 |
| 10          | 1082,419 | 1672,674 |
| 11          | 1136,685 | 1648,471 |
| 12          | 1128,778 | 1634,945 |
| 13          | 1081,095 | 1650,117 |
| 14          | 1078,807 | 1620,014 |
| 15          | 1111,960 | 1606,207 |
| 16          | 1075,588 | 1543,648 |

**ЗРЗ(Б)-12 (фрагмент 2)**

| Номер точки | X, мск    | Y, мск    |
|-------------|-----------|-----------|
| 1           | -3184,457 | -1081,825 |
| 2           | -3089,058 | -619,491  |
| 3           | -3203,400 | -612,849  |
| 4           | -3327,644 | -605,639  |
| 5           | -3310,769 | -558,802  |
| 6           | -3379,665 | -421,521  |
| 7           | -3405,182 | -557,781  |
| 8           | -3472,036 | -552,678  |
| 9           | -3472,991 | -597,199  |

| Номер точки | X, мск    | Y, мск    |
|-------------|-----------|-----------|
| 10          | -3776,914 | -581,170  |
| 11          | -3795,775 | -688,335  |
| 12          | -3798,507 | -907,942  |
| 13          | -3459,678 | -911,246  |
| 14          | -3361,554 | -933,861  |
| 15          | -3369,220 | -1045,025 |
| 16          | -3090,523 | -647,051  |
| 17          | -3089,058 | -619,491  |
| 18          | -3135,690 | -616,475  |

**ЗРЗ(Б)-13**

| Номер точки | X, мск  | Y, мск   |
|-------------|---------|----------|
| 1           | 531,389 | 1681,337 |
| 2           | 530,905 | 1725,101 |
| 3           | 498,417 | 1888,405 |
| 4           | 445,661 | 1954,679 |
| 5           | 347,817 | 1958,268 |
| 6           | 353,997 | 2058,543 |
| 7           | 302,532 | 2066,502 |
| 8           | 163,103 | 2046,640 |

| Номер точки | X, мск  | Y, мск   |
|-------------|---------|----------|
| 9           | 45,045  | 2008,754 |
| 10          | 125,498 | 1800,038 |
| 11          | 223,431 | 1547,796 |
| 12          | 286,000 | 1558,230 |
| 13          | 338,012 | 1595,418 |
| 14          | 423,689 | 1666,649 |
| 15          | 494,934 | 1627,715 |
| 16          | 488,752 | 1678,453 |

**ЗРЗ(Б)-14**

| Номер точки | X, мск  | Y, мск   |
|-------------|---------|----------|
| 1           | 411,392 | 2117,205 |
| 2           | 423,830 | 2234,680 |
| 3           | 69,940  | 2294,165 |
| 4           | 94,900  | 2119,969 |

| Номер точки | X, мск  | Y, мск   |
|-------------|---------|----------|
| 5           | 150,182 | 2143,464 |
| 6           | 162,313 | 2046,732 |
| 7           | 302,267 | 2066,616 |

**ЗРЗ(Б)-15**

| Номер точки | X, мск  | Y, мск   |
|-------------|---------|----------|
| 1           | 157,329 | 157,329  |
| 2           | 138,322 | 1811,245 |

| Номер точки | X, мск | Y, мск   |
|-------------|--------|----------|
| 3           | 79,697 | 2020,460 |
| 4           | 58,966 | 2104,766 |

| Номер точки | X, мск   | Y, мск   |
|-------------|----------|----------|
| 5           | 94,900   | 2122,733 |
| 6           | 70,023   | 2294,109 |
| 7           | 18,397   | 2336,620 |
| 8           | 40,991   | 2536,075 |
| 9           | 18,647   | 2666,905 |
| 10          | -15,869  | 2967,596 |
| 11          | -242,545 | 2829,566 |
| 12          | -227,342 | 2749,255 |
| 13          | -322,879 | 2693,018 |

| Номер точки | X, мск   | Y, мск   |
|-------------|----------|----------|
| 14          | -291,634 | 2544,306 |
| 15          | -264,704 | 2395,498 |
| 16          | -207,116 | 2308,739 |
| 17          | -173,008 | 2313,496 |
| 18          | -140,813 | 2107,351 |
| 19          | -104,117 | 2089,564 |
| 20          | 27,179   | 2111,676 |
| 21          | 70,023   | 1869,816 |

## ЗРЗ(Б)-16

| Номер точки | X, мск  | Y, мск   |
|-------------|---------|----------|
| 1           | 492,144 | 2843,707 |
| 2           | 504,347 | 2874,404 |
| 3           | 433,172 | 2902,992 |
| 4           | 426,712 | 2990,024 |
| 5           | 265,230 | 3004,229 |
| 6           | 74,591  | 2998,248 |
| 7           | -15,869 | 2966,849 |
| 8           | 29,287  | 2720,291 |
| 9           | 18,374  | 2666,791 |

| Номер точки | X, мск  | Y, мск   |
|-------------|---------|----------|
| 10          | 40,991  | 2537,633 |
| 11          | 103,801 | 2871,522 |
| 12          | 152,536 | 2866,013 |
| 13          | 164,414 | 2916,775 |
| 14          | 261,726 | 2890,204 |
| 15          | 271,112 | 2904,980 |
| 16          | 437,334 | 2832,136 |
| 17          | 435,509 | 2864,299 |

## ЗРЗ(Б)-17

| Номер точки | X, мск  | Y, мск   |
|-------------|---------|----------|
| 1           | 651,145 | 2731,704 |
| 2           | 646,342 | 2859,371 |
| 3           | 504,279 | 2874,280 |
| 4           | 490,004 | 2839,223 |
| 5           | 435,453 | 2864,343 |
| 6           | 437,532 | 2830,276 |
| 7           | 559,150 | 2752,767 |

| Номер точки | X, мск  | Y, мск   |
|-------------|---------|----------|
| 8           | 586,601 | 2694,185 |
| 9           | 611,859 | 2688,667 |
| 10          | 625,163 | 2681,462 |
| 11          | 639,415 | 2681,714 |
| 12          | 608,343 | 2701,168 |
| 13          | 633,235 | 2737,711 |
| 14          | 648,083 | 2728,004 |

**ЗРЗ(Б)-18**

| Номер точки | X, мск  | Y, мск   |
|-------------|---------|----------|
| 1           | 827,298 | 2800,988 |
| 2           | 852,396 | 2846,891 |
| 3           | 857,803 | 857,803  |
| 4           | 429,425 | 2950,009 |
| 5           | 433,077 | 2902,894 |
| 6           | 504,710 | 2874,155 |
| 7           | 646,513 | 2858,468 |
| 8           | 648,119 | 2727,976 |

| Номер точки | X, мск  | Y, мск   |
|-------------|---------|----------|
| 9           | 633,062 | 2737,813 |
| 10          | 608,570 | 2701,075 |
| 11          | 639,537 | 2682,303 |
| 12          | 654,750 | 2677,232 |
| 13          | 755,778 | 2796,653 |
| 14          | 676,709 | 2855,478 |
| 15          | 770,167 | 2844,910 |

**ЗРЗ(Б)-19**

| Номер точки | X, мск    | Y, мск   |
|-------------|-----------|----------|
| 1           | -821,794  | -954,632 |
| 2           | -1089,480 | -783,266 |
| 3           | -1222,95  | -767,472 |
| 4           | -1325,815 | -719,638 |
| 5           | -1493,247 | -707,719 |
| 6           | -1634,68  | -714,20  |
| 7           | -1688,692 | -722,265 |
| 8           | -2526,752 | -662,922 |
| 9           | -2557,831 | -758,432 |
| 10          | -11,592   | 2901,280 |
| 11          | -230,913  | 2770,822 |
| 12          | -1912,628 | -932,854 |
| 13          | -1531,104 | -940,471 |

| Номер точки | X, мск    | Y, мск    |
|-------------|-----------|-----------|
| 14          | -1324,962 | -958,642  |
| 15          | -1176,635 | -1052,213 |
| 16          | -1050,860 | -950,059  |
| 17          | -2565,359 | -795,785  |
| 18          | -2606,266 | -947,093  |
| 19          | -2236,327 | -926,391  |
| 20          | -2058,801 | -929,935  |
| 21          | -1397,244 | -456,126  |
| 22          | -1198,866 | -301,251  |
| 23          | -1348,349 | -187,896  |
| 24          | -1376,657 | -180,572  |
| 25          | -1443,375 | -352,292  |
| 26          | -1497,046 | -434,172  |
| 27          | -1460,100 | -456,889  |

**ЗРЗ(Б)-20**

| Номер точки | X, мск    | Y, мск   |
|-------------|-----------|----------|
| 1           | -1117,389 | -764,146 |
| 2           | -1385,061 | -582,191 |
| 3           | -1248,385 | -466,382 |
| 4           | -1317,355 | -428,209 |
| 5           | -1496,391 | -434,446 |
| 6           | -1535,366 | -483,779 |

| Номер точки | X, мск    | Y, мск   |
|-------------|-----------|----------|
| 7           | -1665,700 | -411,800 |
| 8           | -1685,300 | -448,800 |
| 9           | -1815,087 | -366,989 |
| 10          | -1836,999 | -401,516 |
| 11          | -2034,926 | -358,469 |
| 12          | -2116,275 | -565,523 |

| Номер точки | X, мск    | Y, мск   |
|-------------|-----------|----------|
| 13          | -2093,035 | -694,338 |
| 14          | -1696,304 | -755,229 |
| 15          | -1634,826 | -714,171 |
| 16          | -1558,863 | -762,023 |
| 17          | -1493,219 | -707,883 |
| 18          | -1348,261 | -757,884 |
| 19          | -1325,727 | -719,675 |
| 20          | -1228,701 | -770,244 |
| 21          | -2375,936 | -314,700 |

| Номер точки | X, мск    | Y, мск    |
|-------------|-----------|-----------|
| 22          | -2201,662 | 11,391    |
| 23          | -2212,789 | 13,339    |
| 24          | -2237,341 | -32,536   |
| 25          | -2588,529 | 200,228   |
| 26          | -2552,798 | 270,670   |
| 27          | -2730,062 | 373,800   |
| 28          | -2976,121 | -82,513   |
| 29          | -2571,681 | -2571,681 |
| 30          | -2532,982 | -233,510  |

**ЗРЗ(Б)-21**

| Номер точки | X, мск    | Y, мск   |
|-------------|-----------|----------|
| 1           | -1657,816 | -416,217 |
| 2           | -1637,479 | -418,322 |
| 3           | -1966,951 | -203,261 |
| 4           | -2035,843 | -358,638 |
| 5           | -2019,064 | -365,467 |
| 6           | -2011,813 | -348,266 |
| 7           | -1932,816 | -384,037 |

| Номер точки | X, мск    | Y, мск   |
|-------------|-----------|----------|
| 8           | -1934,907 | -394,907 |
| 9           | -1919,856 | -401,597 |
| 10          | -1911,703 | -380,275 |
| 11          | -1837,328 | -402,684 |
| 12          | -1815,652 | -367,313 |
| 13          | -1727,032 | -423,711 |
| 14          | -1704,237 | -386,449 |

**ЗРЗ(Б)-22**

| Номер точки | X, мск    | Y, мск   |
|-------------|-----------|----------|
| 1           | -2096,396 | -699,846 |
| 2           | -2056,847 | -622,446 |
| 3           | -2116,075 | -566,182 |
| 4           | -2034,508 | -358,439 |
| 5           | -2085,242 | -336,571 |
| 6           | -2110,610 | -388,441 |

| Номер точки | X, мск    | Y, мск   |
|-------------|-----------|----------|
| 7           | -2217,285 | -319,153 |
| 8           | -2231,354 | -343,916 |
| 9           | -2354,879 | -275,022 |
| 10          | -2495,125 | -541,163 |
| 11          | -2575,657 | -600,353 |
| 12          | -2526,075 | -663,855 |

**ЗРЗ(Б)-23**

| Номер точки | X, мск    | Y, мск   |
|-------------|-----------|----------|
| 1           | -2034,902 | -358,652 |
| 2           | -1921,371 | -61,612  |
| 3           | -2147,087 | 35,235   |
| 4           | -2163,887 | -10,303  |
| 5           | -2203,264 | 11,189   |

| Номер точки | X, мск    | Y, мск   |
|-------------|-----------|----------|
| 6           | -2354,860 | -274,928 |
| 7           | -2231,895 | -344,894 |
| 8           | -2215,991 | -319,772 |
| 9           | -2110,737 | -388,850 |
| 10          | -2085,251 | -336,705 |

**ЗРЗ(Б)-24**

| Номер точки | X, мск    | Y, мск   |
|-------------|-----------|----------|
| 1           | -2557,580 | -758,393 |
| 2           | -2526,736 | -662,948 |
| 3           | -2602,000 | -617,236 |
| 4           | -2615,179 | -642,283 |
| 5           | -2677,108 | -612,383 |
| 6           | -2713,543 | -729,257 |
| 7           | -2860,032 | -641,331 |
| 8           | -3053,733 | -623,424 |
| 9           | -3090,680 | -646,975 |

| Номер точки | X, мск    | Y, мск   |
|-------------|-----------|----------|
| 10          | -3092,901 | -685,169 |
| 11          | -3144,341 | -916,027 |
| 12          | -2983,155 | -916,796 |
| 13          | -2967,567 | -865,524 |
| 14          | -2926,951 | -917,621 |
| 15          | -2910,965 | -917,901 |
| 16          | -2599,147 | -922,864 |
| 17          | -2570,647 | -798,827 |

**ЗРЗ(Б)-25**

| Номер точки | X, мск    | Y, мск   |
|-------------|-----------|----------|
| 1           | -2526,505 | -663,024 |
| 2           | -2573,428 | -599,263 |
| 3           | -2493,488 | -543,350 |
| 4           | -2374,527 | -314,820 |
| 5           | -2533,225 | -232,820 |
| 6           | -2571,126 | -304,802 |
| 7           | -2975,876 | -81,899  |
| 8           | -3101,494 | -325,002 |
| 9           | -3131,769 | -401,819 |
| 10          | -3072,161 | -415,921 |

| Номер точки | X, мск    | Y, мск   |
|-------------|-----------|----------|
| 11          | -3079,224 | -620,139 |
| 12          | -3082,729 | -647,747 |
| 13          | -3059,046 | -657,015 |
| 14          | -3053,640 | -623,421 |
| 15          | -2859,963 | -641,564 |
| 16          | -2741,825 | -728,972 |
| 17          | -2712,703 | -729,382 |
| 18          | -2677,142 | -612,485 |
| 19          | -2615,207 | -642,427 |
| 20          | -2602,081 | -617,407 |

**ЗРЗ(Б)-26**

| Номер точки | X, мск    | Y, мск   |
|-------------|-----------|----------|
| 1           | -3085,878 | -625,988 |
| 2           | -3070,013 | -416,194 |
| 3           | -3127,340 | -398,747 |
| 4           | -3025,936 | -199,724 |
| 5           | -3138,909 | -193,464 |
| 6           | -3222,185 | -167,930 |
| 7           | -3387,682 | -143,146 |
| 8           | -3197,380 | -617,456 |

| Номер точки | X, мск    | Y, мск   |
|-------------|-----------|----------|
| 9           | -3389,652 | -310,899 |
| 10          | -3649,718 | -59,847  |
| 11          | -3729,459 | -88,912  |
| 12          | -3778,794 | -574,565 |
| 13          | -3472,734 | -598,368 |
| 14          | -3405,559 | -556,770 |
| 15          | -3378,997 | -421,864 |
| 16          | -3328,043 | -608,170 |

**ЗРЗ(Б)-27**

| Номер точки | X, мск    | Y, мск  |
|-------------|-----------|---------|
| 1           | -2866,983 | 115,347 |
| 2           | -2944,690 | 157,608 |
| 3           | -2930,847 | 182,949 |
| 4           | -3006,877 | 210,228 |
| 5           | -3024,272 | 178,482 |
| 6           | -3112,034 | 224,938 |
| 7           | -3291,388 | 266,503 |
| 8           | -3304,925 | 228,254 |
| 9           | -3496,565 | 253,096 |
| 10          | -3496,699 | 238,147 |
| 11          | -3654,782 | 245,784 |
| 12          | -3690,827 | -70,403 |
| 13          | -3721,223 | -71,147 |

| Номер точки | X, мск    | Y, мск   |
|-------------|-----------|----------|
| 14          | -3725,533 | -89,681  |
| 15          | -3660,388 | -100,394 |
| 16          | -3649,473 | -60,022  |
| 17          | -3378,564 | -290,772 |
| 18          | -3388,292 | -142,401 |
| 19          | -3358,480 | -161,963 |
| 20          | -3338,896 | -174,752 |
| 21          | -3327,547 | -152,054 |
| 22          | -3227,589 | -176,061 |
| 23          | -3180,884 | -200,069 |
| 24          | -3138,544 | -193,521 |
| 25          | -3077,435 | -221,457 |
| 26          | -3031,087 | -199,257 |

**ЗРЗ(В)-1-1 (фрагмент 1)**

| Номер точки | X, мск   | Y, мск  |
|-------------|----------|---------|
| 1           | 1173,342 | 301,450 |
| 2           | 1151,854 | 479,020 |
| 3           | 952,695  | 575,522 |
| 4           | 863,262  | 683,815 |
| 5           | 907,219  | 762,480 |
| 6           | 936,169  | 894,337 |
| 7           | 847,097  | 829,029 |
| 8           | 831,548  | 753,358 |
| 9           | 761,130  | 712,493 |
| 10          | 780,983  | 598,919 |
| 11          | 818,892  | 563,945 |
| 12          | 933,929  | 557,121 |
| 13          | 962,695  | 521,673 |

| Номер точки | X, мск   | Y, мск  |
|-------------|----------|---------|
| 14          | 1071,396 | 472,970 |
| 15          | 1085,198 | 350,932 |
| 16          | 1056,722 | 347,300 |
| 17          | 1066,892 | 274,659 |
| 18          | 975,945  | 414,282 |
| 19          | 970,653  | 457,053 |
| 20          | 779,903  | 460,270 |
| 21          | 792,072  | 380,770 |
| 22          | 552,987  | 340,983 |
| 23          | 540,142  | 409,832 |
| 24          | 444,575  | 391,592 |
| 25          | 455,879  | 324,027 |

**ЗРЗ(В)-1-1 (фрагмент 2)**

| Номер точки | X, мск  | Y, мск   |
|-------------|---------|----------|
| 1           | 501,999 | 1017,678 |
| 2           | 481,165 | 1114,191 |
| 3           | 433,487 | 1106,785 |
| 4           | 449,920 | 1005,180 |
| 5           | 413,033 | 1235,734 |

| Номер точки | X, мск  | Y, мск   |
|-------------|---------|----------|
| 6           | 405,076 | 1291,035 |
| 7           | 276,173 | 1272,734 |
| 8           | 284,130 | 1219,821 |
| 9           | 249,709 | 1424,969 |
| 10          | 224,426 | 1547,574 |

| Номер точки | X, мск  | Y, мск   |
|-------------|---------|----------|
| 11          | 167,338 | 1614,678 |
| 12          | 196,719 | 1529,910 |
| 13          | 92,470  | 1421,852 |
| 14          | 100,436 | 1383,061 |

| Номер точки | X, мск  | Y, мск   |
|-------------|---------|----------|
| 15          | 88,367  | 1817,788 |
| 16          | 48,248  | 1866,376 |
| 17          | -56,952 | 1850,329 |
| 18          | -46,254 | 1786,139 |

### ЗРЗ(В)-1-1 (фрагмент 3)

| Номер точки | X, мск  | Y, мск   |
|-------------|---------|----------|
| 1           | 30,202  | 2300,129 |
| 2           | 152,533 | 2867,297 |

| Номер точки | X, мск  | Y, мск   |
|-------------|---------|----------|
| 3           | 103,482 | 2875,392 |
| 4           | 18,500  | 2403,942 |

### ЗРЗ(В)-1-1 (фрагмент 4)

| Номер точки | X, мск  | Y, мск    |
|-------------|---------|-----------|
| 1           | 735,378 | -1287,320 |
| 2           | 871,257 | -1120,559 |
| 3           | 697,645 | -1123,221 |
| 4           | 795,658 | -1182,029 |
| 5           | 726,349 | -1277,942 |

| Номер точки | X, мск  | Y, мск    |
|-------------|---------|-----------|
| 6           | 397,924 | -1027,807 |
| 7           | 369,230 | -1010,611 |
| 8           | 268,470 | -1154,554 |
| 9           | 306,238 | -1176,418 |

### ЗРЗ(В)-1-1 (фрагмент 5)

| Номер точки | X, мск   | Y, мск    |
|-------------|----------|-----------|
| 1           | -477,275 | -1012,616 |
| 2           | -739,716 | -757,029  |
| 3           | -751,973 | -780,987  |
| 4           | -494,733 | -1018,931 |

| Номер точки | X, мск   | Y, мск   |
|-------------|----------|----------|
| 5           | -666,465 | -441,349 |
| 6           | -794,897 | -312,917 |
| 7           | -843,612 | -385,991 |
| 8           | -715,180 | -483,422 |

### ЗРЗ(В)-1-1 (фрагмент 6)

| Номер точки | X, мск    | Y, мск   |
|-------------|-----------|----------|
| 1           | -1571,079 | -329,389 |
| 2           | -1524,993 | -229,961 |

| Номер точки | X, мск    | Y, мск   |
|-------------|-----------|----------|
| 3           | -1598,086 | -190,600 |
| 4           | -1653,227 | -286,252 |



**ЗРЗ(В)-1-2**

| Номер точки | X, мск    | Y, мск    |
|-------------|-----------|-----------|
| 1           | 335,657   | -1744,592 |
| 2           | -432,570  | -1286,710 |
| 3           | -1996,861 | -1448,465 |

| Номер точки | X, мск    | Y, мск    |
|-------------|-----------|-----------|
| 4           | -1989,380 | -1560,678 |
| 5           | -1121,395 | -1334,482 |

**ЗРЗ(В)-2-1**

| Номер точки | X, мск   | Y, мск    |
|-------------|----------|-----------|
| 1           | 2158,579 | -1303,857 |
| 2           | 2210,573 | -1124,766 |
| 3           | 1857,202 | -1084,050 |
| 4           | 1775,402 | -1261,594 |
| 5           | 1979,487 | -1335,054 |
| 6           | 805,954  | 1387,101  |
| 7           | 1010,810 | 1780,313  |
| 8           | 1216,111 | 1900,283  |
| 9           | 1168,561 | 2167,371  |

| Номер точки | X, мск   | Y, мск   |
|-------------|----------|----------|
| 10          | 1079,842 | 2271,178 |
| 11          | 773,779  | 2153,014 |
| 12          | 423,601  | 2237,256 |
| 13          | 3-7,618  | 2063,281 |
| 14          | 348,307  | 1956,519 |
| 15          | 445,795  | 1954,457 |
| 16          | 531,277  | 1724,245 |
| 17          | 245,592  | 1553,327 |

**ЗРЗ(В)-2-2 (фрагмент 1)**

| Номер точки | X, мск   | Y, мск   |
|-------------|----------|----------|
| 1           | 1419,743 | 1864,119 |
| 2           | 2073,633 | 2991,251 |
| 3           | 1735,031 | 3369,441 |
| 4           | 1548,891 | 3444,497 |
| 5           | 860,595  | 2923,125 |
| 6           | 829,263  | 2801,713 |
| 7           | 670,643  | 2854,586 |

| Номер точки | X, мск   | Y, мск   |
|-------------|----------|----------|
| 8           | 647,144  | 2668,551 |
| 9           | 271,158  | 2905,501 |
| 10          | 445,443  | 2633,303 |
| 11          | 774,431  | 2547,139 |
| 12          | 715,683  | 2357,188 |
| 13          | 923,259  | 2194,652 |
| 14          | 1197,416 | 1981,201 |

**ЗРЗ(В)-2-2 (фрагмент 2)**

| Номер точки | X, мск    | Y, мск    |
|-------------|-----------|-----------|
| 1           | -435,730  | -1448,501 |
| 2           | -623,650  | -1428,869 |
| 3           | -1172,673 | -1925,548 |
| 4           | -1230,488 | -1884,909 |

| Номер точки | X, мск    | Y, мск    |
|-------------|-----------|-----------|
| 5           | -1331,220 | -3241,751 |
| 6           | -1122,308 | -2734,506 |
| 7           | -1084,206 | -1970,808 |

**ЗРЗ(В)-2-2 (фрагмент 3)**

| Номер точки | X, мск   | Y, мск    |
|-------------|----------|-----------|
| 1           | 1663,302 | -1631,750 |
| 2           | 1974,928 | -1331,769 |

| Номер точки | X, мск   | Y, мск    |
|-------------|----------|-----------|
| 3           | 1776,237 | -1261,381 |
| 4           | 1611,403 | -1609,759 |

**ЗРЗ(В)-3-1**

| Номер точки | X, мск   | Y, мск    |
|-------------|----------|-----------|
| 1           | -650,486 | -1423,344 |
| 2           | -459,142 | -1470,169 |
| 3           | 314,557  | -1799,764 |
| 4           | 339,266  | -1760,794 |
| 5           | 913,602  | -3059,334 |
| 6           | 1338,747 | -2689,973 |
| 7           | 1851,893 | -1093,961 |
| 8           | 1702,167 | -1104,548 |
| 9           | 1463,033 | -1898,611 |

| Номер точки | X, мск   | Y, мск    |
|-------------|----------|-----------|
| 10          | 956,996  | -2993,003 |
| 11          | 406,978  | -1740,635 |
| 12          | 522,152  | -1698,173 |
| 13          | 999,892  | -1084,052 |
| 14          | 934,939  | -1075,893 |
| 15          | 1017,040 | -1062,446 |
| 16          | 1273,906 | -145,639  |
| 17          | 1181,006 | 492,988   |
| 18          | 1163,204 | 383,048   |

**ЗРЗ(В)-4 (фрагмент 1)**

| Номер точки | X, мск   | Y, мск  |
|-------------|----------|---------|
| 1           | 1084,870 | 350,966 |
| 2           | 1071,327 | 472,857 |
| 3           | 961,553  | 522,753 |
| 4           | 985,819  | 335,990 |
| 5           | 802,223  | 329,128 |
| 6           | 785,000  | 453,132 |
| 7           | 730,274  | 448,146 |
| 8           | 540,107  | 417,620 |
| 9           | 429,081  | 398,932 |
| 10          | 442,715  | 310,848 |
| 11          | 557,356  | 334,765 |
| 12          | 666,427  | 354,021 |

| Номер точки | X, мск  | Y, мск  |
|-------------|---------|---------|
| 13          | 552,108 | 340,607 |
| 14          | 540,214 | 409,869 |
| 15          | 445,067 | 391,679 |
| 16          | 455,561 | 323,816 |
| 17          | 419,753 | 306,302 |
| 18          | 417,849 | 317,389 |
| 19          | 377,976 | 311,517 |
| 20          | 379,935 | 298,782 |
| 21          | 408,150 | 383,257 |
| 22          | 406,415 | 395,117 |
| 23          | 366,157 | 388,341 |
| 24          | 368,006 | 376,320 |

**ЗРЗ(В)-4 (фрагмент 2)**

| Номер точки | X, мск  | Y, мск   |
|-------------|---------|----------|
| 1           | 162,821 | 2046,570 |

| 2           | 150,075 | 2147,617 |
|-------------|---------|----------|
| Номер точки | X, мск  | Y, мск   |

|   |        |          |
|---|--------|----------|
| 3 | 58,007 | 2105,125 |
|---|--------|----------|

**ЗРЗ(В)-4 (фрагмент 3)**

| Номер точки | X, мск  | Y, мск    |
|-------------|---------|-----------|
| 1           | 279,356 | -1215,809 |
| 2           | 306,048 | -1175,772 |
| 3           | 182,970 | -1096,439 |
| 4           | 183,132 | -1113,546 |
| 5           | 84,335  | -1257,540 |
| 6           | 136,260 | -1291,435 |
| 7           | 216,335 | -1169,841 |
| 8           | 150,866 | -1071,230 |
| 9           | 30,013  | -993,380  |
| 10          | -9,283  | -1024,520 |

|   |        |          |
|---|--------|----------|
| 4 | 79,254 | 2020,139 |
|---|--------|----------|

| Номер точки | X, мск   | Y, мск     |
|-------------|----------|------------|
| 11          | 61,895   | -1076,420  |
| 12          | -18,921  | -1188,377  |
| 13          | 32,453,  | -1223,832  |
| 14          | 29,301   | -1077,,672 |
| 15          | -27,177  | -1315.242  |
| 16          | -301,904 | -1115,869  |
| 17          | -342,391 | -1155,848  |
| 18          | -311,390 | -1197,183  |
| 19          | -244,221 | -12167,797 |
| 20          | -53,047  | -1357,356  |

**ЗРЗ(В)-4 (фрагмент 4)**

| Номер точки | X, мск   | Y, мск   |
|-------------|----------|----------|
| 1           | -516,342 | -639,163 |
| 2           | -583,511 | -594,384 |
| 3           | -628,290 | -630,552 |
| 4           | -659,292 | -596,106 |
| 5           | -750,573 | -666,720 |
| 6           | -735,072 | -680,498 |
| 7           | -762,629 | -706,332 |
| 8           | -731,627 | -732,166 |
| 9           | -705,793 | -714,944 |
| 10          | -667,903 | -763,168 |
| 11          | -639,793 | -730,097 |
| 12          | -619,679 | -745,945 |

| Номер точки | X, мск    | Y, мск   |
|-------------|-----------|----------|
| 13          | -580,066  | -709,777 |
| 14          | -586,956  | -694,276 |
| 15          | -831,722  | -129,770 |
| 16          | -886,046  | -83,712  |
| 17          | -930,135  | -118,747 |
| 18          | -867,688  | -22,783  |
| 19          | -905,446  | 17,598   |
| 20          | -1030,259 | -75,225  |
| 21          | -1041,796 | -61,066  |
| 22          | -1129,900 | -120,850 |
| 23          | -1075,884 | -182,208 |

**ЗРЗ(В)-5**

| Номер точки | X, мск  | Y, мск   |
|-------------|---------|----------|
| 1           | 774,390 | 2152,430 |
| 2           | 927,480 | 2192,780 |
| 3           | 718,500 | 2356,600 |
| 4           | 773,890 | 2546,160 |

| Номер точки | X, мск  | Y, мск   |
|-------------|---------|----------|
| 5           | 447,965 | 2633,597 |
| 6           | 526,490 | 2677,190 |
| 7           | 161,149 | 2915,860 |
| 8           | 31,690  | 2297,760 |

## Зона охраняемого природного ландшафта

| Номер точки | X, мск    | Y, мск    |
|-------------|-----------|-----------|
| 1           | -1166,645 | -5258,747 |
| 2           | -280,080  | -3494,482 |
| 3           | -92,471   | -3494,702 |
| 4           | -2,801    | -3632,745 |
| 5           | 1,918     | -3504,141 |
| 6           | 57,714    | -3663,754 |
| 7           | 378,213   | -3550,826 |
| 8           | 349,713   | -3228,714 |
| 9           | 747,648   | -3023,831 |
| 10          | 528,097   | -2679,349 |
| 11          | 772,624   | -2614,089 |
| 12          | 942,949   | -3002,050 |
| 13          | 1339,426  | -2668,971 |
| 14          | 1753,129  | -1147,059 |
| 15          | 1915,641  | -1009,381 |
| 16          | 2198,140  | -946,773  |
| 17          | 2389,017  | -697,869  |
| 18          | 2694,420  | -433,695  |
| 19          | 2477,584  | 827,622   |
| 20          | 1691,170  | 962,000   |
| 21          | 1795,007  | 1053,621  |
| 22          | 1576,643  | 1334,592  |
| 23          | 1594,967  | 1456,854  |
| 24          | 1410,198  | 1803,387  |
| 25          | 1393,401  | 1694,969  |

| Номер точки | X, мск    | Y, мск    |
|-------------|-----------|-----------|
| 26          | 1333,847  | 1601,820  |
| 27          | 921,552   | 713,096   |
| 28          | 1147,551  | 517,638   |
| 29          | 1275,821  | -138,980  |
| 30          | 1072,727  | -642,896  |
| 31          | 1109,376  | -858,206  |
| 32          | 967,262   | -1106,147 |
| 33          | 519,030   | -1690,552 |
| 34          | 714,903   | -2469,313 |
| 35          | 522,020   | -2566,917 |
| 36          | 298,675   | -1779,894 |
| 37          | -407,822  | -1476,024 |
| 38          | -669,550  | -1986,526 |
| 39          | -1123,436 | -2734,046 |
| 40          | -1328,548 | -3243,028 |
| 41          | -1437,941 | -3236,950 |
| 42          | -1295,122 | -1997,161 |
| 43          | -2518,199 | -2942,197 |
| 44          | -1598,992 | -3841,652 |
| 45          | -2106,405 | -4635,596 |
| 46          | -1063,937 | -1909,682 |
| 47          | -739,086  | -1898,480 |
| 48          | -556,124  | -1633,372 |
| 49          | -639,515  | -1500,195 |
| 50          | -1114,967 | -1858,652 |

**Требования к режимам использования земель  
и градостроительным регламентам  
в границах зон охраны объекта культурного наследия федерального  
значения "Ансамбль Казанского кремля", включенного в Список  
всемирного наследия ЮНЕСКО**

**I. Охранная зона**

**1. Разрешается:**

- 1.1. проведение работ по сохранению объектов культурного наследия;
- 1.2. капитальный ремонт, реконструкция без изменения объемно-планировочной структуры исторически ценных градоформирующих объектов г. Казани;
- 1.3. воссоздание утраченных объектов культурного наследия методом реставрации при наличии историко-культурных исследований;
- 1.4. регенерация (восстановление) историко-градостроительной и природной среды на период начала XX в.;
- 1.5. проведение мероприятий, направленных на обеспечение пожарной безопасности;
- 1.6. проведение инженерно-строительных работ, исключая динамические воздействия и не создающих условия дополнительного увеличения транспортных потоков, включая мероприятия по ограничению движения грузового и транзитного транспорта;
- 1.7. сохранение существующих градостроительных (планировочных, типологических) характеристик историко-градостроительной среды;
- 1.8. сохранение исторически сложившихся границ владений (парцелл) и кварталов;
- 1.9. использование в отделке фасадов зданий, формирующих территории общего пользования, традиционных или имитирующих натуральные отделочных материалов с использованием неярких (пастельных) оттенков;
- 1.10. благоустройство территории с использованием в покрытии пешеходных площадок, тротуаров традиционных (камень, гранит, гравийная смесь) или имитирующих натуральные материалы;
- 1.11. сохранение ценных пород деревьев (липа, дуб), восстановление исторических аллеяных посадок вдоль улиц;
- 1.12. укрепление склонов с последующим восстановлением травяного покрова;

1.13. применение отдельно стоящего оборудования городского освещения;

1.14. установка произведений монументально-декоративного искусства и малых архитектурных форм высотой до 4 м;

1.15. капитальный ремонт и реконструкция существующих объектов инженерной и транспортной инфраструктуры;

1.16. понижение директивного уровня улиц и тротуаров, вертикальная планировка дворовых территорий при наличии археологического сопровождения работ;

1.17. снос (демонтаж) объектов капитального и некапитального строительства;

1.18. установка отдельно стоящих средств наружной рекламы и информации с площадью информационного поля до 4,2 кв. м., остановочных модулей, афишных тумб с элементами исторической стилизации не выше 2,5 м.;

1.19. размещение на зданиях и сооружениях информационных досок и обозначений с площадью информационного поля не более 0,3 кв.м.; вывесок высотой не более 0,6 м. с размещением не выше отметки нижнего края оконных проемов 2-го этажа здания в виде объемных букв и знаков;

1.20. размещение временных элементов информационно-декоративного оформления событийного характера (мобильные информационные конструкции), включая праздничное оформление, а также временных строительных ограждающих конструкций.

## **2. Запрещается:**

2.1. возведение новых объектов капитального строительства, за исключением строительства подземных сооружений (линий метрополитена; транспортных туннелей, пешеходных переходов, подземных парковок) направленного на обеспечение сохранности исторической среды ансамбля Казанского кремля и при наличии инженерно-геологического заключения об отсутствии негативного воздействия этих сооружений на гидрогеологические и экологические условия;

2.2. строительство линейных объектов, вышек сотовой связи;

2.3. строительство подземных автомобильных стоянок в пределах Кремлевского холма;

2.4. прокладка инженерных коммуникаций (теплотрасс, газопровода, электрического кабеля) надземным способом;

2.5. использование строительных технологий, создающих динамические нагрузки и негативное воздействие на объекты культурного наследия;

2.6. установка временных построек, киосков, навесов;

2.7. установка кондиционеров, антенн и иного инженерного оборудования на фасадах всех типов зданий, строений и сооружений, формирующих территории общего пользования;

2.9. установка транспарантов-перетяжек;

2.9. установка рекламных конструкций на крышах зданий;

2.10. устройство вертикальных кронштейнов шириной более 0,6 м;

2.11. использование открытого способа свечения.

## **II. Зона регулирования застройки и хозяйственной деятельности**

1. Зона состоит из трех групп регламентных участков:

1.1. ЗРЗ(А) - участок с преобладанием исторической застройки;

1.2. ЗРЗ(Б) - участок с преобладанием современной застройки;

1.3. ЗРЗ(В) – участок существующих и планируемых парков, скверов, площадей, набережных и некрополя, включающий восемь подгрупп:

1.4. ЗРЗ (В)-1-1 - скверы существующие: им. Толстого, им. К.Фукса; Чеховский; на ул. Ташаяк, Московской (бывший Сенной базар), Б.Шахиди, Большой Красной; у Цирка; на площадях Султан Галеева, Юнусовской ("Сад любви", "Сад печали", "Сад танца", "Майдан"); на пересечении улиц Курашева и К.Маркса;

1.5. ЗРЗ (В)-1-2 - сквер планируемый вдоль набережной р. Волги (от Кировской дамбы до Речного порта);

1.6. ЗРЗ (В)-2-1 - парки существующие: "Кырлай" на ул. Декабристов и ЦПКО им. Горького (бывший парк "Русская Швейцария");

1.6. ЗРЗ (В)-2-2 – парки планируемые: бывшая "Немецкая Швейцария", полуостров "Локомотив" на р. Волге, территория вдоль Зареченской дамбы (продолжение парка "Кырлай");

1.8. ЗРЗ (В)-3-1 - набережные существующие;

1.9. ЗРЗ (В)-3-2 – набережные планируемые: вдоль р. Казанки от комплекса НКЦ "Казань" до ул. Новаторов и по береговой линии Кировской дамбы;

1.10. ЗРЗ (В)-4 – площади существующие: Султан Галева, Свободы (фрагмент перед Кабинетом Министров Республики Татарстан), Саид Галева, между Дворцом Спорта и "ЦУМом" на ул. Московской, перед Центральным рынком, перед памятником Павшим воинам Великой Отечественной войны на ул. Н.Ершова, возле театра им. Г.Камала и перед Татарским гуманитарным университетом на ул. Левобулачной;

1.11. ЗРЗ (В)-5 – исторический некрополь "Арское кладбище".

### **2. Разрешается:**

2.1. капитальный ремонт, реконструкция без изменения объемно-планировочной структуры исторически ценных градоформирующих объектов г. Казани;

2.2 капитальный ремонт и реконструкция существующих зданий, строений и сооружений с учетом ограничений параметров, установленных для отдельных регламентных участков;

2.3. восстановление утраченных элементов исторической планировочной структуры на период начала XX в.;

2.4. капитальный ремонт и реконструкция объектов инженерной и транспортной инфраструктуры, включая средства защиты от паводков;

2.5. возведение новых объектов капитального строительства с установленными параметрами высотности;

2.6. строительство подземных сооружений (линий метрополитена; транспортных туннелей, пешеходных переходов, парковок) при наличии инженерно-геологического заключения об отсутствии негативного влияния этих сооружений на гидрогеологические и экологические условия;

2.7. снос (демонтаж) объектов капитального и некапитального строительства;

2.8. перекрытие замкнутых дворовых пространств;

2.9. проведение мероприятий, направленных на обеспечение пожарной безопасности;

2.10. использование в отделке фасадов натуральных и имитирующих натуральные отделочных материалов неярких (пастельных) оттенков;

2.11. благоустройство территории с использованием в покрытии пешеходных площадок, тротуаров традиционных (камень, гранит, гравийная смесь) или имитирующих натуральные материалы;

2.12. организация пешеходных и велосипедных дорожек;

2.13. размещение отдельно стоящего осветительного оборудования, отвечающего характеристикам элементов архитектурной среды;

2.14. установка произведений монументально-декоративного искусства, фонтанов, малых архитектурных форм высотой до 4 м;

2.15. размещение остановочных модулей, туалетов;

2.16. организация временных открытых парковок;

2.17. сохранение ценных пород деревьев, организация аллеиных посадок вдоль улиц, разбивка клумб и газонов;

2.18. укрепление склонов с последующим посевом трав;

2.19. понижение директивного уровня улиц и тротуаров, вертикальная планировка дворовых территорий при наличии археологического сопровождения работ;

2.20. установка прозрачного ограждения по передней границе земельного участка высотой не более 1,8 м.;



2.21. установка на зданиях и сооружениях информационных досок с площадью информационного поля не более 0,3 кв.м, вывесок высотой не более 0,6 м с размещением не выше отметки нижнего края оконных проемов 2-го этажа здания в виде объемных букв и знаков;

2.22. размещение временных элементов информационно-декоративного оформления событийного характера (мобильные информационные конструкции), включая праздничное оформление, а также временных строительных ограждающих конструкций.

### **3. Запрещается:**

3.1. строительство и размещение взрывопожароопасных предприятий и/или создающих повышенные грузопотоки;

3.2. размещение объектов капитального строительства и некапитальных сооружений (павильоны, киоски, навесы) на территории набережных, площадей, скверов;

3.3. прокладка инженерных коммуникаций (теплотрасс, газопровода, электрического кабеля) надземным способом;

3.4. использование строительных технологий, создающих динамические нагрузки и оказывающих негативное воздействие на объекты культурного наследия;

3.5. вырубка ценных пород деревьев (дуб, липа, ясень) за исключением санитарных рубок ухода;

3.6. организация открытых автостоянок и парковок на территории парков и скверов;

3.7. размещение на фасадах зданий, формирующих территории общего пользования, кондиционеров, антенн и иных элементов инженерно-технического оборудования;

3.8. установка на крышах зданий средств инженерно-технического обеспечения и рекламных конструкций;

3.9. установка временных построек, киосков, навесов;

3.10. размещение транспарантов-перетяжек, отдельно стоящих крупногабаритных рекламных конструкций, вертикальных кронштейнов шириной более 0,6 м;

3.11. использование открытого способа свечения.

## **Требования для отдельных регламентных участков зоны регулирования застройки и хозяйственной деятельности**

### **1. ЗРЗ(А) – допускается:**

1.1. сохранение исторического модуля лицевых фасадов с длиной зданий, строений и сооружений по уличному фронту не более 50 м;

1.2. сохранение исторической планировочной структуры, модуля кварталов, трассировки дорог, исторических принципов формирования земельных участков;

1.3. организация мансард с углом наклона не более 30 градусов и крылец не более 3-х ступеней;

1.4. превышение площади информационного поля отдельно стоящих средств наружной рекламы и информации свыше 4,2 кв.м.;

1.5. обеспечение высоты внутреннего пространства первого этажа вновь возводимых объектов капитального строительства, формирующих территории общего пользования, предназначенного для осуществления общественных функций, не менее 4 м. с устройством витринных окон.

## **2. ЗРЗ (Б) – допускается:**

2.1. сохранение исторического модуля лицевых фасадов с длиной зданий, строений и сооружений по уличному фронту не более 50 м.;

2.2. сохранение исторических принципов формирования земельных участков;

2.3. обеспечение высоты внутреннего пространства первого этажа вновь возводимых объектов капитального строительства, формирующих территории общего пользования, предназначенного для осуществления общественных функций, не менее 4 м. с устройством витринных окон;

2.4. площадь информационного поля отдельно стоящих средств наружной рекламы и информации не должна превышать 7,5 кв.м.

## **3. ЗРЗ (В) - допускается:**

3.1. размещение отдельно стоящих временных парковок вдоль набережных;

3.2. размещение причалов для спортивных судов;

3.3. установка отдельно стоящих средств наружной рекламы и информации высотой не более 2,5 м. и шириной не более 3 м.;

3.4. строительство, реконструкция отдельно стоящих объектов капитального строительства и их частей с площадью застройки не более 150 кв.м, разрывом между зданиями не менее 200 м. и высотой не более 11 м.;

3.5. размещение объектов некапитального строительства (павильоны, навесы) площадью не более 50 кв.м., высотой не более 5м., с разрывом между объектами не менее 100 м. ;

3.6. установка детских игровых площадок, аттракционов.

## **4. ЗРЗ (В)-4 – допускается:**

4.1. установка произведений монументально-декоративного искусства и малых архитектурных форм высотой до 8 м.

### 5. ЗРЗ (В)-5 - допускается

5.1. установка произведений монументально-декоративного искусства и малых архитектурных форм высотой до 2,5 м.;

5.2. установка по границе территории некрополя глухого или смешанного ограждения высотой до 3 м.

### Предельные (максимальные) высотные параметры разрешенного строительства и реконструкции объектов капитального строительства в зоне регулирования застройки и хозяйственной деятельности

| Характеристика группы регламентных участков    | Обозначение регламентного участка | Максимальная высота (до конька крыши) |   |
|--|-----------------------------------|---------------------------------------|---|
|  |                                   | Абсолютная отметка (м)                | Относительная высота (м) уточняется проектом планировки |
| Участки с преобладанием исторической застройки | ЗРЗ (А)-1                         | 84,0                                  | 14,0  |
|  | ЗРЗ (А)-2                         | -                                     | 17,0  |
| Участки с преобладанием современной застройки  | ЗРЗ (Б)-1                         | 64,0                                  | 6,0   |
|  | ЗРЗ (Б)-2                         | 74,0                                  | 18,0  |
|  | ЗРЗ (Б)-3                         | 75,0                                  | 16,0-20,0   |
|  | ЗРЗ (Б)-4                         | 110,0                                 | 20,0-40,0   |
|  | ЗРЗ (Б)-5                         | 96,0                                  | 21,0-40,0   |
|  | ЗРЗ (Б)-6                         | 105,0                                 | 30,0  |
|  | ЗРЗ (Б)-7                         | 104,0                                 | 27,0-30,0   |
|  | ЗРЗ (Б)-8                         | 102,0                                 | 15,0-46,0   |
|  | ЗРЗ (Б)-9                         | 133,0                                 | 40,0-47,0   |
|  | ЗРЗ (Б)-10                        | 140,0                                 | 48,0-52,0   |
|  | ЗРЗ (Б)-11                        | 86,0                                  | 29,0-32,0   |
|  | ЗРЗ (Б)-12                        | 140,0                                 | 70,0-84,0   |
|  | ЗРЗ (Б)-13                        | 137,0                                 | 37,0-44,0   |
|  | ЗРЗ (Б)-14                        | 146,0                                 | 43,0-49,0   |
|  | ЗРЗ (Б)-15                        | 126,0                                 | 24,0-26,0   |
|  | ЗРЗ (Б)-16                        | 151,0                                 | 49,0-53,0   |
|  | ЗРЗ (Б)-17                        | 155,0                                 | 56,0-68,0   |
|  | ЗРЗ (Б)-18                        | 150,0                                 | 47,0-56,0   |
|  | ЗРЗ (Б)-19                        | 125,0                                 | 67,0-73,0   |
|  | ЗРЗ (Б)-20                        | 142,0                                 | 86,0-90,0   |
|  | ЗРЗ (Б)-21                        | 132,0                                 | 73,0-75,0   |
|  | ЗРЗ (Б)-22                        | 158,0                                 | 100,0-103,0   |
|  | ЗРЗ (Б)-23                        | 136,0                                 | 77,0-79,0   |
| ЗРЗ (Б)-24                                     | 131,0                             | 74,0-76,0                             |   |
| ЗРЗ (Б)-25                                     | 180,0                             | 121,0-124,0                           |   |

|                |            |       |       |
|----------------|------------|-------|-------|
|                | ЗРЗ (Б)-26 | 174,0 | 119,0 |
|                | ЗРЗ (Б)-27 | 153,0 | 96,0  |
| Участки парков | ЗРЗ (В)-2  | -     | 9 м   |

### III. Зона охраняемого природного ландшафта

#### 1. Разрешается:

- 1.1. проведение работ по инженерной защите города от паводков;
- 1.2. капитальный ремонт и реконструкция существующей транспортной инфраструктуры и транспортных дамб;
- 1.3. строительство и сооружение объектов транспортной инфраструктуры на участках не связанных композиционно с ансамблем Казанского кремля;
- 1.4. изменение береговой линии в порядке, установленном Водным кодексом Российской Федерации (Собрание законодательства Российской Федерации, 2006, № 23, ст. 2381; № 50, ст. 5279; 2007, № 26, ст. 3075; 2008, № 29 (ч. 1), ст. 3418; № 30 (ч. 2), ст. 3616; 2009, № 30, ст. 3735; № 52 (1 ч.), ст. 6441; 2011, № 1, ст. 32; № 29, ст. 4281; № 30 (ч. 1), ст. 4590, ст. 4594, ст. 4596, ст. 4605; № 48, ст. 6732; № 50, ст. 7343, ст. 7359; 2012, № 26, ст. 3446);
- 1.5. сохранение ценных пород деревьев (дуб, липа, ясень);
- 1.6. благоустройство территории, в том числе обустройство видовых площадок, секторов панорамного раскрытия ансамбля Казанского кремля.

#### 2. Запрещается:

- 2.1. изменение существующего рельефа;
  - 2.2. строительство капитальных и временных зданий и сооружений, в том числе линейных объектов, вышек сотовой связи в бассейне видимости ансамбля Казанского кремля;
  - 2.3. устройство якорных стоянок в акватории р. Казанки.
-