МИНИСТЕРСТВО ЮСТИЦИИ РОССИЙСКОЙ ФЕДЕРАЦИИ
ЗАРЕГИСТРИРОВАНО
Регистрационный № 88639
от "6" октября 2026 г.

МИНИСТЕРСТВО КУЛЬТУРЫ РОССИЙСКОЙ ФЕДЕРАЦИИ

ПРИКАЗ

от 22 июня 2026 г. Москва № 1150

Об утверждении требований к осуществлению деятельности и градостроительному регламенту в границах территории объекта культурного наследия (памятника истории и культуры) народов Российской Федерации федерального значения – достопримечательное место «Остров Людникова – памятное место, где в дни обороны Сталинграда 138-я Краснознаменная стрелковая дивизия под командованием Людникова Ивана Ильича вела ожесточенные бои с немецко-фашистскими оккупантами», 1942–1943 гг. (Волгоградская область, г. Волгоград, Краснооктябрьский район, Нижний поселок завода «Баррикады»)

В соответствии с подпунктом 1 пункта 3 статьи 5.1 Федерального закона от 25 июня 2002 г. № 73-ФЗ «Об объектах культурного наследия (памятниках истории и культуры) народов Российской Федерации», пунктом 1 и подпунктом 5.2.29 пункта 5 Положения о Министерстве культуры Российской Федерации, утвержденного постановлением Правительства Российской Федерации от 20 июля 2011 г. № 590, п р и к а з ы в а ю:

1. Утвердить прилагаемые требования к осуществлению деятельности и градостроительному регламенту в границах территории объекта культурного наследия (памятника истории и культуры) народов Российской Федерации федерального значения – достопримечательное место «Остров Людникова – памятное место, где в дни обороны Сталинграда 138-я Краснознаменная стрелковая дивизия под командованием Людникова Ивана Ильича вела ожесточенные бои с немецко-фашистскими оккупантами», 1942–1943 гг. (Волгоградская область, г. Волгоград, Краснооктябрьский район, Нижний поселок завода «Баррикады»).

2. Контроль за исполнением настоящего приказа возложить на заместителя Министра культуры Российской Федерации, курирующего деятельность Департамента государственной охраны культурного наследия.

Министр О.Б. Любимова

Утверждены
приказом Министерства культуры
Российской Федерации

от «22» июня 2026 г. № 1150

Требования к осуществлению деятельности и градостроительному регламенту в границах территории объекта культурного наследия (памятника истории и культуры) народов Российской Федерации федерального значения – достопримечательное место «Остров Людникова – памятное место, где в дни обороны Сталинграда 138-я Краснознаменная стрелковая дивизия под командованием Людникова Ивана Ильича вела ожесточенные бои с немецко-фашистскими оккупантами», 1942–1943 гг. (Волгоградская область, г. Волгоград, Краснооктябрьский район, Нижний поселок завода «Баррикады»)

I. Общие требования

1. В границах территории объекта культурного наследия (памятника истории и культуры) народов Российской Федерации федерального значения – достопримечательное место «Остров Людникова – памятное место, где в дни обороны Сталинграда 138-я Краснознаменная стрелковая дивизия под командованием Людникова Ивана Ильича вела ожесточенные бои с немецко-фашистскими оккупантами», 1942–1943 гг. (Волгоградская область, г. Волгоград, Краснооктябрьский район, Нижний поселок завода «Баррикады») (далее – Достопримечательное место) разрешается:

1.1. Проведение работ по сохранению объектов культурного наследия (памятников истории и культуры) народов Российской Федерации (далее – объекты культурного наследия), находящихся в границах территории Достопримечательного места, популяризация таких объектов культурного наследия.

1.2. Проведение работ, направленных на обеспечение сохранности особенностей Достопримечательного места, являющихся основаниями для включения его в единый государственный реестр объектов культурного наследия и подлежащих обязательному сохранению[1].

1.3. Строительство объектов капитального строительства в целях воссоздания утраченной градостроительной среды.

---

[1] Подпункт 2 пункта 1 статьи 5.1 Федерального закона от 25 июня 2002 г. № 73-ФЗ «Об объектах культурного наследия (памятниках истории и культуры) народов Российской Федерации».

1.4. Строительство, капитальный ремонт и реконструкция объектов капитального строительства в соответствии с настоящими Требованиями при условии сохранения особенностей Достопримечательного места, являющихся основаниями для включения его в единый государственный реестр объектов культурного наследия и подлежащих обязательному сохранению.

1.5. Проведение работ по капитальному ремонту общего имущества в многоквартирных домах, являющихся объектами культурного наследия, включенными в единый государственный реестр объектов культурного наследия, или выявленными объектами культурного наследия.

1.6. Проведение работ по капитальному ремонту общего имущества в многоквартирных домах, расположенных на территории Достопримечательного места и не являющихся объектами культурного наследия.

1.7. Благоустройство территорий.

1.8. Распространение наружной рекламы:

1.8.1. На территории Достопримечательного места в виде рекламных конструкций на объектах городской инфраструктуры и рекламных вывесок малого формата (с площадью информационного поля рекламных конструкций до 5 кв. м включительно).

1.8.2. На объектах культурного наследия, включенных в единый государственный реестр объектов культурного наследия, и на их территориях в виде рекламных конструкций на объектах городской инфраструктуры и рекламных вывесок малого формата (с площадью информационного поля рекламных конструкций до 5 кв. м включительно), содержащих исключительно информацию о проведении на объектах культурного наследия, их территориях театрально-зрелищных, культурно-просветительных и зрелищно-развлекательных мероприятий или исключительно информацию об указанных мероприятиях с одновременным упоминанием об определенном лице как о спонсоре конкретного мероприятия при условии, если такому упоминанию отведено не более чем 10 процентов рекламной площади (пространства).

2. В границах территории Достопримечательного места запрещается:

2.1. Проведение земляных, строительных, мелиоративных, хозяйственных и иных работ, за исключением работ, указанных в пункте 1 настоящих Требований.

2.2. Замусоривание территории.

II. Режим Р-1

3. Режим Р-1 подразделяется на регламентные участки Р-1-1, Р-1-2.

4. В границах регламентных участков Р-1-1, Р-1-2 разрешается:

4.1. Строительство, капитальный ремонт, реконструкция линейных объектов в соответствии с подпунктом 4.3 пункта 4 настоящих Требований.

4.2. Реконструкция, капитальный ремонт существующих на дату вступления в силу настоящего Приказа объектов капитального строительства в соответствии с подпунктом 4.3 пункта 4 настоящих Требований.

4.3. Требования для регламентных участков Р-1-1, Р-1-2:

Индекс регламентного участка	Предельные параметры объектов капитального строительства	Иные требования (включая требования к видам разрешенного использования земельных участков)
Р-1-1, Р-1-2	Параметры линейных объектов не устанавливаются. Реконструкция без изменения параметров существующих на дату вступления в силу настоящего Приказа объектов капитального строительства.	Требования к видам разрешенного использования земельных участков: допускаются виды разрешенного использования земельных участков, связанные со строительством, реконструкцией объектов капитального строительства, предназначенных для коммунального обслуживания, культурного развития, отдыха (рекреации) и историко-культурной деятельности, а также использование земельных участков (территорий) общего пользования.

4.4. Снос линейных объектов и существующих на дату вступления в силу настоящего Приказа объектов капитального строительства.

4.5. Размещение, перемещение и (или) демонтаж некапитальных строений, сооружений для оказания услуг в сфере культуры, туризма, физической культуры и спорта, в том числе в целях патриотического воспитания молодежи.

4.6. Благоустройство территорий.

5. В границах регламентных участков Р-1-1, Р-1-2 запрещается проведение земляных, строительных, мелиоративных, хозяйственных и иных работ, за исключением работ, указанных в пункте 4 настоящих Требований.

III. Режим Р-2

6. Режим Р-2 подразделяется на регламентные участки Р-2-1, Р-2-2, Р-2-3.

7. В границах регламентных участков Р-2-1, Р-2-2, Р-2-3 разрешается:

7.1. Строительство, капитальный ремонт, реконструкция линейных объектов в соответствии с подпунктом 7.3 пункта 7 настоящих Требований.

7.2. Реконструкция, капитальный ремонт существующих на дату вступления в силу настоящего Приказа объектов капитального строительства в соответствии с подпунктом 7.3 пункта 7 настоящих Требований.

7.3. Требования для регламентных участков Р-2-1, Р-2-2, Р-2-3:

Индекс регламентного участка	Предельные параметры объектов капитального строительства	Иные требования (включая требования к видам разрешенного использования земельных участков)
Р-2-1, Р-2-2, Р-2-3	Параметры линейных объектов не устанавливаются. Реконструкция без изменения параметров существующих на дату вступления в силу настоящего Приказа объектов капитального строительства.	Требования к видам разрешенного использования земельных участков: допускаются виды разрешенного использования земельных участков, связанные со строительством, реконструкцией объектов капитального строительства малоэтажной многоквартирной жилой застройки, объектов капитального строительства, предназначенных для хранения автотранспорта, коммунального обслуживания, культурного развития, гостиничного обслуживания, отдыха (рекреации) и историко-культурной деятельности, а также использование земельных участков (территорий) общего пользования.

7.4. Снос линейных объектов и существующих на дату вступления в силу настоящего Приказа объектов капитального строительства.

7.5. Размещение, перемещение и (или) демонтаж некапитальных строений, сооружений для оказания услуг в сфере культуры, туризма, физической культуры и спорта, в том числе в целях патриотического воспитания молодежи, а также некапитальных строений, сооружений, необходимых для эксплуатации, капитального ремонта существующих на дату вступления в силу настоящего Приказа объектов капитального строительства.

7.6. Благоустройство территорий.

8. В границах регламентных участков Р-2-1, Р-2-2, Р-2-3 запрещается проведение земляных, строительных, мелиоративных, хозяйственных и иных работ, за исключением работ, указанных в пункте 7 настоящих Требований.

IV. Режим Р-3

9. Режим Р-3 подразделяется на регламентные участки Р-3-1, Р-3-2.

10. В границах регламентных участков Р-3-1, Р-3-2 разрешается:

10.1. Строительство, капитальный ремонт, реконструкция линейных объектов в соответствии с подпунктом 10.3 пункта 10 настоящих Требований.

10.2. Реконструкция, капитальный ремонт существующих на дату вступления в силу настоящего Приказа объектов капитального строительства в соответствии с подпунктом 10.3 пункта 10 настоящих Требований.

10.3. Требования для регламентных участков Р-3-1, Р-3-2:

Индекс регламентного участка	Предельные параметры объектов капитального строительства	Иные требования (включая требования к видам разрешенного использования земельных участков)
Р-3-1, Р-3-2	Параметры линейных объектов не устанавливаются. Реконструкция без увеличения высоты существующих на дату вступления в силу настоящего Приказа объектов капитального строительства.	Требования к видам разрешенного использования земельных участков: допускаются виды разрешенного использования земельных участков, связанные со строительством, реконструкцией объектов капитального строительства для хранения автотранспорта, коммунального обслуживания, среднего и высшего профессионального образования, культурного развития, делового управления, служебных гаражей, отдыха (рекреации), историко-культурной деятельности, а также использование земельных участков (территорий) общего пользования.

10.4. Снос линейных объектов и существующих на дату вступления в силу настоящего Приказа объектов капитального строительства.

10.5. Размещение, перемещение и (или) демонтаж некапитальных строений, сооружений для оказания услуг в сфере культуры, туризма, физической культуры и спорта, образования, в том числе в целях патриотического воспитания молодежи, а также некапитальных строений, сооружений, необходимых для эксплуатации, капитального ремонта существующих на дату вступления в силу настоящего Приказа объектов капитального строительства.

10.6. Благоустройство территорий.

11. В границах регламентных участков Р-3-1, Р-3-2 запрещается проведение земляных, строительных, мелиоративных, хозяйственных и иных работ, за исключением работ, указанных в пункте 10 настоящих Требований.

V. Режим Р-4

12. Режим Р-4 подразделяется на регламентные участки Р-4-1, Р-4-2.

13. В границах регламентных участков Р-4-1, Р-4-2 разрешается:

13.1. Строительство, реконструкция объектов капитального строительства для инженерной защиты территории и объектов капитального строительства от воздействия опасных природных процессов и явлений в соответствии с подпунктом 13.4 пункта 13 настоящих Требований.

13.2. Строительство, капитальный ремонт, реконструкция линейных объектов в соответствии с подпунктом 13.4 пункта 13 настоящих Требований.

13.3. Реконструкция, капитальный ремонт существующих на дату вступления в силу настоящего Приказа объектов капитального строительства в соответствии с подпунктом 13.4 пункта 13 настоящих Требований.

13.4. Требования для регламентных участков Р-4-1, Р-4-2:

Индекс регламентного участка	Предельные параметры объектов капитального строительства	Иные требования (включая требования к видам разрешенного использования земельных участков)
Р-4-1, Р-4-2	Параметры объектов капитального строительства для инженерной защиты территории и объектов	Требования к видам разрешенного использования земельных участков: допускаются виды разрешенного использования земельных участков, связанные со строительством, реконструкцией объектов

	капитального строительства от воздействия опасных природных процессов и явлений не устанавливаются. Параметры линейных объектов не устанавливаются. Реконструкция без изменения параметров существующих на дату вступления в силу настоящего Приказа объектов капитального строительства.	капитального строительства, предназначенных для коммунального обслуживания, культурного развития, отдыха (рекреации), историко-культурной деятельности и гидротехнических сооружений, а также использование земельных участков (территорий) общего пользования.

13.5. Снос линейных объектов и существующих на дату вступления в силу настоящего Приказа объектов капитального строительства.

13.6. Размещение, перемещение и (или) демонтаж некапитальных строений, сооружений для оказания услуг в сфере культуры, туризма, физической культуры и спорта, в том числе в целях патриотического воспитания молодежи.

13.7. Благоустройство территорий.

14. В границах регламентных участков Р-4-1, Р-4-2 запрещается проведение земляных, строительных, мелиоративных, хозяйственных и иных работ, за исключением работ, указанных в пункте 13 настоящих Требований.

VI. Режим Р-5

15. Режим Р-5 подразделяется на регламентные участки Р-5-1, Р-5-2, Р-5-3, Р-5-4.

16. В границах регламентного участка Р-5-1 разрешается:

16.1. Строительство, капитальный ремонт, реконструкция автомобильных дорог и элементов обустройства автомобильных дорог в соответствии с подпунктом 16.5 пункта 16 настоящих Требований.

16.2. Строительство, реконструкция объектов капитального строительства для инженерной защиты территории и объектов капитального строительства от воздействия опасных природных процессов и явлений в соответствии с подпунктом 16.5 пункта 16 настоящих Требований.

16.3. Строительство, капитальный ремонт, реконструкция линейных объектов в соответствии с подпунктом 16.5 пункта 16 настоящих Требований.

16.4. Реконструкция, капитальный ремонт существующих на дату вступления в силу настоящего Приказа объектов капитального строительства в соответствии с подпунктом 16.5 пункта 16 настоящих Требований.

16.5. Требования для регламентного участка Р-5-1:

Индекс регламентного участка	Предельные параметры объектов капитального строительства	Иные требования (включая требования к видам разрешенного использования земельных участков)
Р-5-1	Параметры автомобильных дорог и элементов обустройства автомобильных дорог не устанавливаются. Параметры объектов капитального строительства для инженерной защиты территории и объектов капитального строительства от воздействия опасных природных процессов и явлений не устанавливаются.	Требования к видам разрешенного использования земельных участков: допускаются виды разрешенного использования земельных участков, связанные со строительством, реконструкцией объектов капитального строительства, предназначенных для коммунального обслуживания, автомобильного транспорта, историко-культурной деятельности и гидротехнических сооружений, а также использование земельных участков (территорий) общего пользования.

	Параметры линейных объектов не устанавливаются. Параметры реконструкции существующих на дату вступления в силу настоящего Приказа объектов капитального строительства не устанавливаются.	

16.6. Снос линейных объектов и существующих на дату вступления в силу настоящего Приказа объектов капитального строительства.

16.7. Благоустройство территорий.

17. В границах регламентного участка Р-5-1 запрещается проведение земляных, строительных, мелиоративных, хозяйственных и иных работ, за исключением работ, указанных в пункте 16 настоящих Требований.

18. В границах регламентного участка Р-5-2 разрешается:

18.1. Строительство, капитальный ремонт, реконструкция, объектов капитального строительства водоснабжения и водоотведения в соответствии с подпунктом 18.3 пункта 18 настоящих Требований.

18.2. Строительство, капитальный ремонт, реконструкция линейных объектов в соответствии с подпунктом 18.3 пункта 18 настоящих Требований.

18.3. Требования для регламентного участка Р-5-2:

Индекс регламентного участка	Предельные параметры объектов капитального строительства	Иные требования (включая требования к видам разрешенного использования земельных участков)
Р-5-2	Предельная высота объектов капитального строительства водоснабжения и водоотведения не более 9,0 м	Требования к видам разрешенного использования земельных участков: допускаются виды разрешенного использования земельных участков, связанные со строительством, реконструкцией объектов капитального строительства,

	от средней планировочной отметки земли до верхней отметки самого высокого конструктивного элемента объектов капитального строительства. Параметры линейных объектов не устанавливаются.	предназначенных для коммунального обслуживания, автомобильного транспорта, историко-культурной деятельности и гидротехнических сооружений, а также использование земельных участков (территорий) общего пользования.

18.4. Снос объектов капитального строительства водоснабжения и водоотведения, а также линейных объектов.

18.5. Размещение, перемещение и (или) демонтаж некапитальных строений, сооружений, необходимых для эксплуатации, капитального ремонта объектов капитального строительства водоснабжения и водоотведения.

18.6. Благоустройство территорий.

19. В границах регламентного участка Р-5-2 запрещается проведение земляных, строительных, мелиоративных, хозяйственных и иных работ, за исключением работ, указанных в пункте 18 настоящих Требований.

20. В границах регламентных участков Р-5-3, Р-5-4 разрешается:

20.1. Строительство, капитальный ремонт, реконструкция линейных объектов в соответствии с подпунктом 20.3 пункта 20 настоящих Требований.

20.2. Реконструкция, капитальный ремонт существующих на дату вступления в силу настоящего Приказа объектов капитального строительства в соответствии с подпунктом 20.3 пункта 20 настоящих Требований.

20.3. Требования для регламентных участков Р-5-3, Р-5-4:

Индекс регламентного участка	Предельные параметры объектов капитального строительства	Иные требования (включая требования к видам разрешенного использования земельных участков)
Р-5-3, Р-5-4	Параметры линейных объектов не устанавливаются.	Требования к видам разрешенного использования земельных участков: допускаются виды разрешенного использования земельных участков,

	Реконструкция без изменения параметров существующих на дату вступления в силу настоящего Приказа объектов капитального строительства.	связанные со строительством, реконструкцией объектов капитального строительства, предназначенных для коммунального обслуживания, автомобильного транспорта, историко-культурной деятельности и гидротехнических сооружений, а также использование земельных участков (территорий) общего пользования.

20.4. Снос линейных объектов и существующих на дату вступления в силу настоящего Приказа объектов капитального строительства.

20.5. Размещение, перемещение и (или) демонтаж некапитальных строений, сооружений, необходимых для эксплуатации, капитального ремонта существующих на дату вступления в силу настоящего Приказа объектов капитального строительства.

20.6. Благоустройство территорий.

21. В границах регламентных участков Р-5-3, Р-5-4 запрещается проведение земляных, строительных, мелиоративных, хозяйственных и иных работ, за исключением работ, указанных в пункте 20 настоящих Требований.

VII. Режим Р-6

22. В границах регламентного участка Р-6 разрешается:

22.1. Строительство, реконструкция объектов капитального строительства для инженерной защиты территории и объектов капитального строительства от воздействия опасных природных процессов и явлений в соответствии с подпунктом 22.4 пункта 22 настоящих Требований.

22.2. Строительство, капитальный ремонт, реконструкция линейных объектов в соответствии с подпунктом 22.4 пункта 22 настоящих Требований.

22.3. Строительство, реконструкция, капитальный ремонт причалов для маломерных судов в соответствии с подпунктом 22.4 пункта 22 настоящих Требований.

22.4. Требования для регламентного участка Р-6:

Индекс регламентного участка	Предельные параметры объектов капитального строительства	Иные требования (включая требования к видам разрешенного использования земельных участков)
Р-6	Параметры объектов капитального строительства для инженерной защиты территории и объектов капитального строительства от воздействия опасных природных процессов и явлений не устанавливаются. Параметры линейных объектов не устанавливаются. Параметры причалов для маломерных судов не устанавливаются.	Требования к видам разрешенного использования земельных участков: допускаются виды разрешенного использования земельных участков, связанные со строительством, реконструкцией объектов капитального строительства для историко-культурной деятельности и гидротехнических сооружений, а также использование земельных участков (территорий) общего пользования.

22.5. Снос линейных объектов.

22.6. Благоустройство территорий.

23. В границах регламентного участка Р-6 запрещается проведение земляных, строительных, мелиоративных, хозяйственных и иных работ, за исключением работ, указанных в пункте 22 настоящих Требований.

VIII. Режим Р-7

24. Режим Р-7 подразделяется на регламентные участки Р-7-1, Р-7-2, Р-7-3.

25. В границах регламентных участков Р-7-1, Р-7-2, Р-7-3 разрешается:

25.1. Строительство, капитальный ремонт, реконструкция объектов капитального строительства в соответствии с подпунктом 25.3 пункта 25 настоящих Требований.

25.2. Строительство, капитальный ремонт, реконструкция линейных объектов в соответствии с подпунктом 25.3 пункта 25 настоящих Требований.

25.3. Требования для регламентных участков Р-7-1, Р-7-2, Р-7-3:

Индекс регламентного участка	Предельные параметры объектов капитального строительства	Иные требования (включая требования к видам разрешенного использования земельных участков)
Р-7-1, Р-7-2, Р-7-3	Предельная высота объектов капитального строительства не более 16,0 м от средней планировочной отметки земли до верхней отметки самого высокого конструктивного элемента объектов капитального строительства. Предельные параметры линейных объектов не устанавливаются.	Требования к видам разрешенного использования земельных участков: допускаются виды разрешенного использования земельных участков, связанные со строительством, реконструкцией объектов капитального строительства, предназначенных для общественного питания, гостиничного обслуживания, размещения служебных гаражей, организации стоянок транспортных средств, отдыха (рекреации), спорта, для обеспечения спортивно-зрелищных мероприятий, занятий спортом в помещениях, размещения площадок и оборудованных площадок для занятий спортом, для осуществления историко-культурной деятельности и благоустройства территории.

25.4. Снос объектов капитального строительства и линейных объектов.

25.5. Размещение, перемещение и (или) демонтаж некапитальных строений, сооружений для оказания услуг в сфере культуры, туризма, отдыха, физической культуры и спорта, образования, в том числе в целях патриотического воспитания молодежи, общественного питания, а также некапитальных строений, сооружений, необходимых для эксплуатации, капитального ремонта существующих на дату вступления в силу настоящего Приказа объектов капитального строительства.

25.6. Благоустройство территорий.

26. В границах регламентного участка Р-7 запрещается проведение земляных, строительных, мелиоративных, хозяйственных и иных работ, за исключением работ, указанных в пункте 25 настоящих Требований.

IX. Режим Р-8

27. В границах регламентного участка Р-8 разрешается:

27.1. Строительство, капитальный ремонт, реконструкция автомобильных дорог и элементов обустройства автомобильных дорог в соответствии с подпунктом 27.3 пункта 27 настоящих Требований.

27.2. Строительство, капитальный ремонт, реконструкция линейных объектов в соответствии с подпунктом 27.3 пункта 27 настоящих Требований.

27.3. Требования для регламентного участка Р-8:

Индекс регламентного участка	Предельные параметры объектов капитального строительства	Иные требования (включая требования к видам разрешенного использования земельных участков)
Р-8	Предельные параметры автомобильных дорог и элементов обустройства автомобильных дорог не устанавливаются. Предельные параметры линейных объектов не устанавливаются.	Требования к видам разрешенного использования земельных участков: допускаются виды разрешенного использования земельных участков, связанные со строительством, реконструкцией объектов капитального строительства, предназначенных для автомобильного транспорта и использования земельных участков (территорий) общего пользования.

27.4. Снос линейных объектов.

27.5. Благоустройство территорий.

28. В границах регламентного участка Р-8 запрещается проведение земляных, строительных, мелиоративных, хозяйственных и иных работ, за исключением работ, указанных в пункте 27 настоящих Требований.

Приложение № 1

к требованиям к осуществлению деятельности
и градостроительному регламенту в границах территории
объекта культурного наследия (памятника истории и культуры) народов
Российской Федерации федерального значения – достопримечательное место
«Остров Людникова – памятное место, где в дни обороны Сталинграда 138-я
Краснознаменная стрелковая дивизия под командованием
Людникова Ивана Ильича вела ожесточенные бои с немецко-фашистскими
оккупантами», 1942–1943 гг. (Волгоградская область, г. Волгоград,
Краснооктябрьский район, Нижний поселок завода «Баррикады»),
утвержденным приказом Министерства культуры
Российской Федерации

от «22» июня 2026 г. № 1150

**Карта (схема) требований к осуществлению деятельности
и градостроительному регламенту в границах территории
Достопримечательного места**

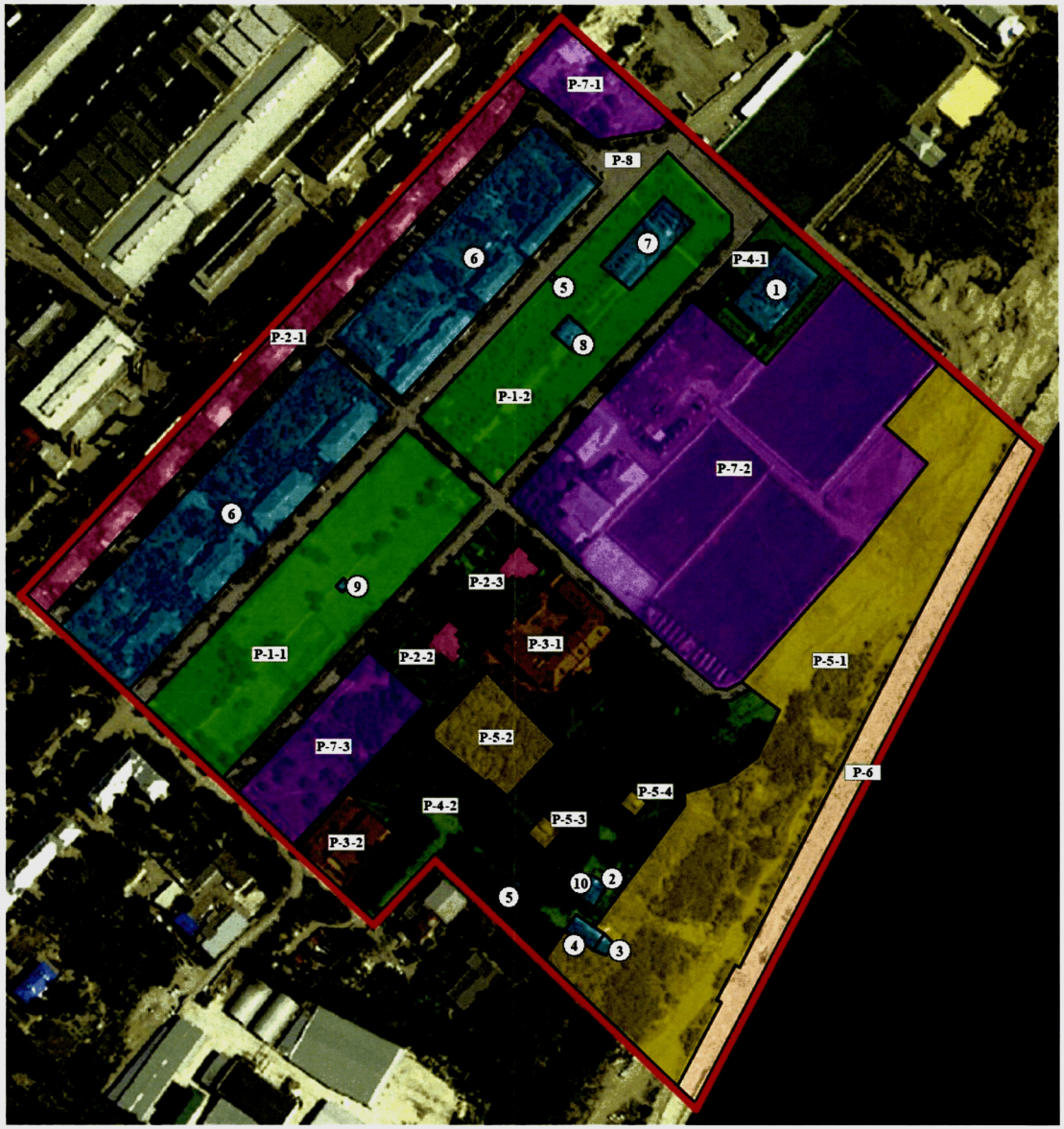
P-7-1
P-8
P-4-1
P-2-1
P-1-2
P-7-2
P-2-3
P-3-1
P-1-1
P-2-2
P-5-1
P-7-3
P-5-2
P-6
P-5-4
P-4-2
P-5-3
P-3-2
1
2
3
4
5
6
7
8
9
10

Условные обозначения

- граница территории Достопримечательного места
- территории объектов культурного наследия
- регламентный участок Р-1 – территория исторического сквера
- регламентный участок Р-2 – зона исторической жилой застройки
- регламентный участок Р-3 – зона общественно-делового назначения
- регламентный участок Р-4 – зона хозяйственного и паркового назначения
- регламентный участок Р-5 – зона объектов коммунальной и транспортной инфраструктур
- регламентный участок Р-6 – территория набережной
- регламентный участок Р-7 – территория специализированных объектов спортивного назначения
- регламентный участок Р-8 – территория объектов транспортной инфраструктуры

Р-1-1 - обозначение регламентного участка

① - нумерация объектов культурного наследия

Экспликация объектов культурного наследия, расположенных в границах территории Достопримечательного места

Объекты культурного наследия федерального значения:

1. «Руины дома директора завода «Баррикады», в котором находился командный пункт 138-й Краснознаменной стрелковой дивизии»;

2. «Место, где в 1942-1943 гг. находился блиндаж пункта связи (позывной «Ролик») дивизии генерала Людникова Ивана Ильича»;

3. «Братская могила героев-связистов, павших в боях за г. Сталинград в 1942-1943 гг.»;

4. «Братская могила, в которой похоронены воины-ополченцы завода «Баррикады», погибшие при обороне Сталинграда»;

5. «Передний край обороны г. Сталинграда в 1942-1943 гг., обозначенный 25 мемориальными знаками»;

Объекты культурного наследия регионального значения:

6. «Комплекс застройки Нижнего поселка Царицынского орудийного (пушечного) завода»;

7. «Братская могила воинов 138-й стрелковой дивизии, погибших при защите Сталинграда»;

8. «Братская могила воинов 138-й стрелковой дивизии, погибших при защите Сталинграда»;

9. «Памятный знак на месте ожесточенных боев 138-й стрелковой дивизии полковника Людникова И.И. «Остров Людникова»;

10. «Памятник на месте «Ролика» – пункта связи 138-й стрелковой дивизии на «Острове Людникова».

Приложение № 2

к требованиям к осуществлению деятельности
и градостроительному регламенту в границах территории
объекта культурного наследия (памятника истории и культуры) народов
Российской Федерации федерального значения – достопримечательное место
«Остров Людникова – памятное место, где в дни обороны Сталинграда 138-я
Краснознаменная стрелковая дивизия под командованием Людникова
Ивана Ильича вела ожесточенные бои с немецко-фашистскими
оккупантами», 1942–1943 гг. (Волгоградская область, г. Волгоград,
Краснооктябрьский район, Нижний поселок завода «Баррикады»),
утвержденным приказом Министерства культуры
Российской Федерации

от «22» июня 2026 г. № 1150

Координаты
характерных точек к карте (схеме) требований
к осуществлению деятельности и градостроительному регламенту
в границах территории Достопримечательного места

1. Схема регламентных участков Р-1-1, Р-1-2

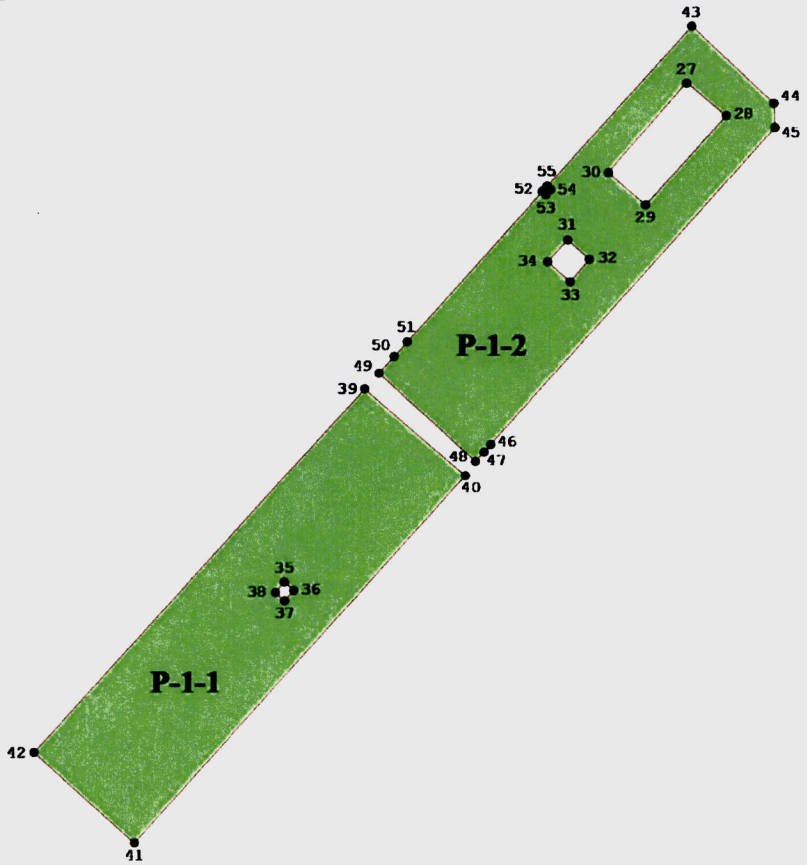

Условные обозначения

- территория регламентного участка

● 1 - характерная точка границы регламентного участка

2. Перечень координат характерных точек регламентных участков Р-1-1, Р-1-2

Номер характерной точки	Координаты, м МСК-34 (зона 1) метод определения координат – аналитический		Средняя квадратическая погрешность положения характерной точки (Mt), м
	X	Y	
Регламентный участок Р-1-1			
39	491000,85	1413080,04	0,01
40	490956,73	1413130,49	0,01
41	490771,87	1412964,07	0,01
42	490817,27	1412913,60	0,01
39	491000,85	1413080,04	0,01
35	490902,97	1413040,09	0,01
36	490898,90	1413044,51	0,01
37	490893,75	1413039,76	0,01
38	490897,82	1413035,34	0,01
35	490902,97	1413040,09	0,01
Регламентный участок Р-1-2			
43	491182,53	1413244,59	0,01
44	491143,52	1413285,99	0,01
45	491131,57	1413286,71	0,01
46	490972,37	1413143,15	0,01
47	490968,84	1413139,93	0,01
48	490963,99	1413135,77	0,01
49	491008,22	1413087,25	0,01
50	491016,87	1413095,08	0,01
51	491024,18	1413101,71	0,01
52	491100,32	1413169,86	0,01
53	491098,98	1413171,34	0,01
54	491100,69	1413172,88	0,01
55	491102,03	1413171,40	0,01
43	491182,53	1413244,59	0,01
31	491075,57	1413182,03	0,01

32	491066,02	1413193,59	0,01
33	491054,82	1413183,59	0,01
34	491064,38	1413172,03	0,01
31	491075,57	1413182,03	0,01
27	491153,95	1413242,07	0,01
28	491137,53	1413262,10	0,01
29	491093,11	1413221,74	0,01
30	491108,94	1413202,38	0,01
27	491153,95	1413242,07	0,01

3. Схема регламентного участка Р-2-1

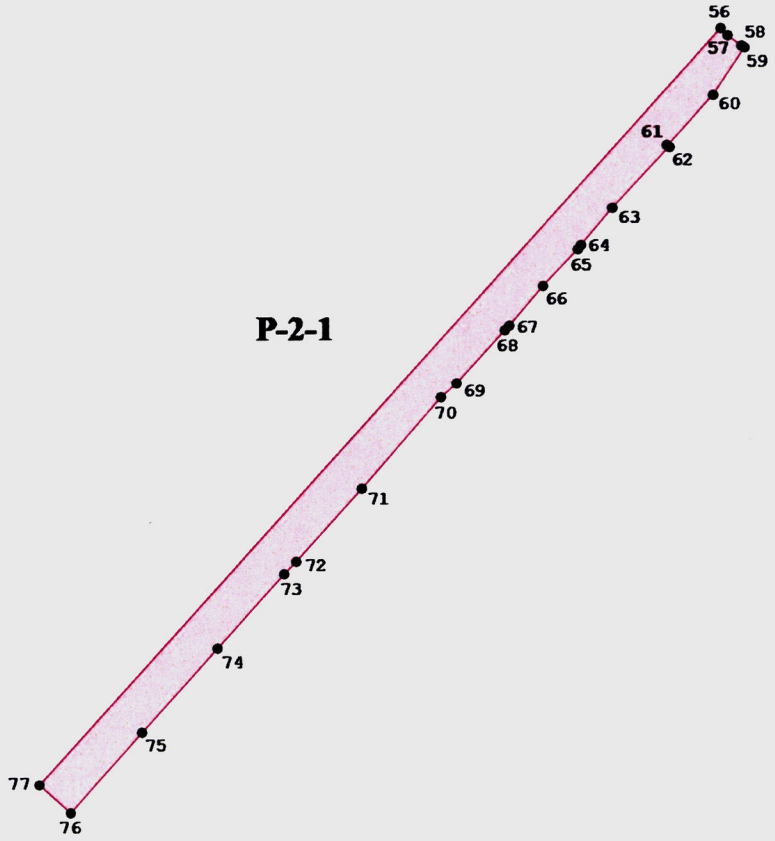

Условные обозначения

- территория регламентного участка

● 1 - характерная точка границы регламентного участка

4. Перечень координат характерных точек регламентного участка Р-2-1

Номер характерной точки	Координаты, м МСК-34 (зона 1) метод определения координат – аналитический		Средняя квадратическая погрешность положения характерной точки (Mt), м
	X	Y	
Регламентный участок Р-2-1			
56	491229,70	1413143,40	0,01
57	491226,21	1413147,01	0,01
58	491221,35	1413153,37	0,01
59	491220,88	1413154,70	0,01
60	491198,98	1413140,31	0,01
61	491176,72	1413119,43	0,01
62	491176,12	1413120,08	0,01
63	491148,66	1413094,64	0,01
64	491131,53	1413080,15	0,01
65	491129,60	1413078,89	0,01
66	491113,10	1413063,30	0,01
67	491095,24	1413047,49	0,01
68	491093,31	1413046,08	0,01
69	491069,13	1413024,04	0,01
70	491063,19	1413017,00	0,01
71	491021,89	1412980,98	0,01
72	490988,91	1412951,21	0,01
73	490983,26	1412946,06	0,01
74	490949,71	1412915,80	0,01
75	490912,15	1412881,71	0,01
76	490875,51	1412848,87	0,01
77	490888,47	1412834,47	0,01
56	491229,70	1413143,40	0,01

5. Схема регламентных участков Р-2-2, Р-2-3

Р-2-3

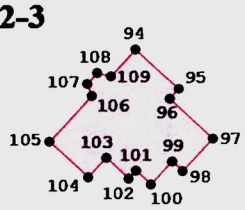

Р-2-2

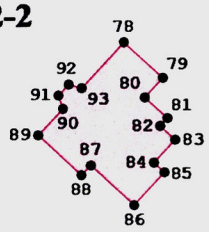

Условные обозначения

- территория регламентного участка

● 1 - характерная точка границы регламентного участка

6. Перечень координат характерных точек регламентных участков Р-2-2, Р-2-3

Номер характерной точки	Координаты, м МСК-34 (зона 1) метод определения координат – аналитический		Средняя квадратическая погрешность положения характерной точки (Mt), м
	X	Y	
Регламентный участок Р-2-2			
78	490877,46	1413108,91	0,01
79	490871,08	1413115,68	0,01
80	490867,94	1413112,93	0,01
81	490864,42	1413116,96	0,01
82	490862,96	1413115,69	0,01
83	490860,67	1413118,30	0,01
84	490856,75	1413114,88	0,01
85	490854,86	1413117,05	0,01
86	490848,71	1413111,68	0,01
87	490855,50	1413103,91	0,01
88	490853,49	1413102,15	0,01
89	490860,57	1413094,03	0,01
90	490865,30	1413098,16	0,01
91	490867,60	1413097,77	0,01
92	490869,02	1413099,03	0,01
93	490869,09	1413101,60	0,01
78	490877,46	1413108,91	0,01
Регламентный участок Р-2-3			
94	490927,35	1413153,42	0,01
95	490920,27	1413161,54	0,01
96	490918,25	1413159,78	0,01
97	490911,46	1413167,56	0,01
98	490905,32	1413162,20	0,01
99	490907,20	1413160,02	0,01
100	490903,29	1413156,61	0,01
101	490905,57	1413153,99	0,01
102	490904,10	1413152,71	0,01
103	490907,63	1413148,68	0,01

104	490904,47	1413145,93	0,01
105	490910,34	1413138,70	0,01
106	490918,71	1413146,01	0,01
107	490921,26	1413145,73	0,01
108	490922,69	1413146,98	0,01
109	490922,62	1413149,29	0,01
94	490927,35	1413153,42	0,01

7. Схема регламентных участков Р-3-1, Р-3-2

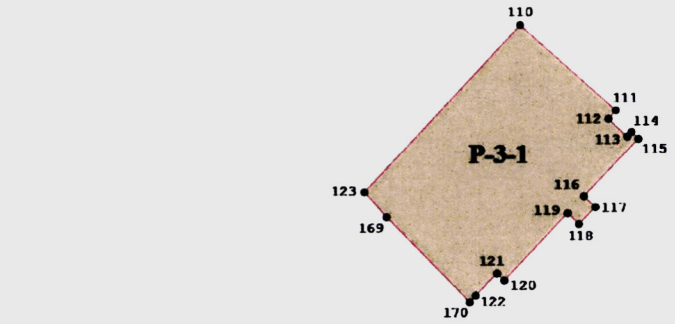

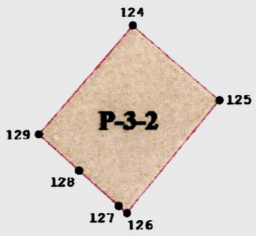

Условные обозначения

- территория регламентного участка

● 1 - характерная точка границы регламентного участка

8. Перечень координат характерных точек регламентных участков Р-3-1, Р-3-2

Номер характерной точки	Координаты, м МСК-34 (зона 1) метод определения координат – аналитический		Средняя квадратическая погрешность положения характерной точки (Mt), м
	X	Y	
Регламентный участок Р-3-1			
110	490910,27	1413179,24	0,01
111	490881,19	1413212,06	0,01

112	490878,35	1413209,39	0,01
113	490872,20	1413215,94	0,01
114	490873,66	1413217,31	0,01
115	490871,38	1413219,70	0,01
116	490851,83	1413201,08	0,01
117	490848,17	1413204,92	0,01
118	490842,23	1413199,26	0,01
119	490845,89	1413195,42	0,01
120	490823,18	1413173,81	0,01
121	490825,44	1413171,41	0,01
122	490817,90	1413164,11	0,01
170	490816,08	1413162,83	0,01
169	490844,57	1413133,69	0,01
123	490853,42	1413125,87	0,01
110	490910,27	1413179,24	0,01
Регламентный участок Р-3-2			
124	490764,37	1413046,68	0,01
125	490738,61	1413076,32	0,01
126	490700,23	1413044,71	0,01
127	490702,83	1413041,85	0,01
128	490714,74	1413028,22	0,01
129	490727,38	1413014,53	0,01
124	490764,37	1413046,68	0,01

9. Схема регламентного участка Р-4-1

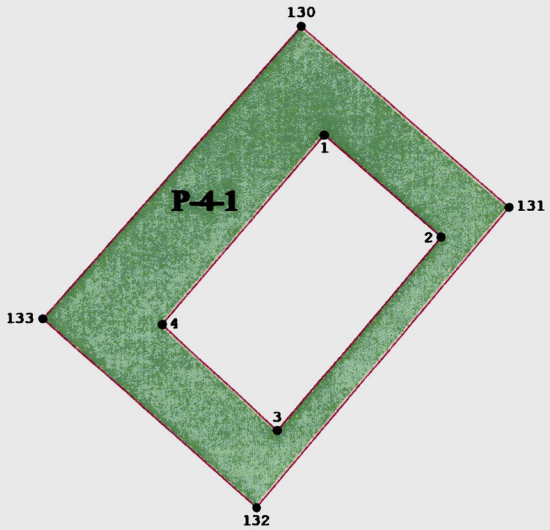

Условные обозначения

- территория регламентного участка

● 1 - характерная точка границы регламентного участка

10. Перечень координат характерных точек регламентного участка Р-4-1

Номер характерной точки	Координаты, м МСК-34 (зона 1) метод определения координат – аналитический		Средняя квадратическая погрешность положения характерной точки (Mt), м
	X	Y	
Регламентный участок Р-4-1			
130	491147,42	1413314,94	0,01
131	491110,55	1413357,26	0,01
132	491049,83	1413306,03	0,01
133	491088,26	1413262,62	0,01
130	491147,42	1413314,94	0,01
1	491125,38	1413319,71	0,01
2	491104,59	1413343,36	0,01
3	491065,24	1413310,23	0,01
4	491086,72	1413286,79	0,01
1	491125,38	1413319,71	0,01

11. Схема регламентного участка Р-4-2

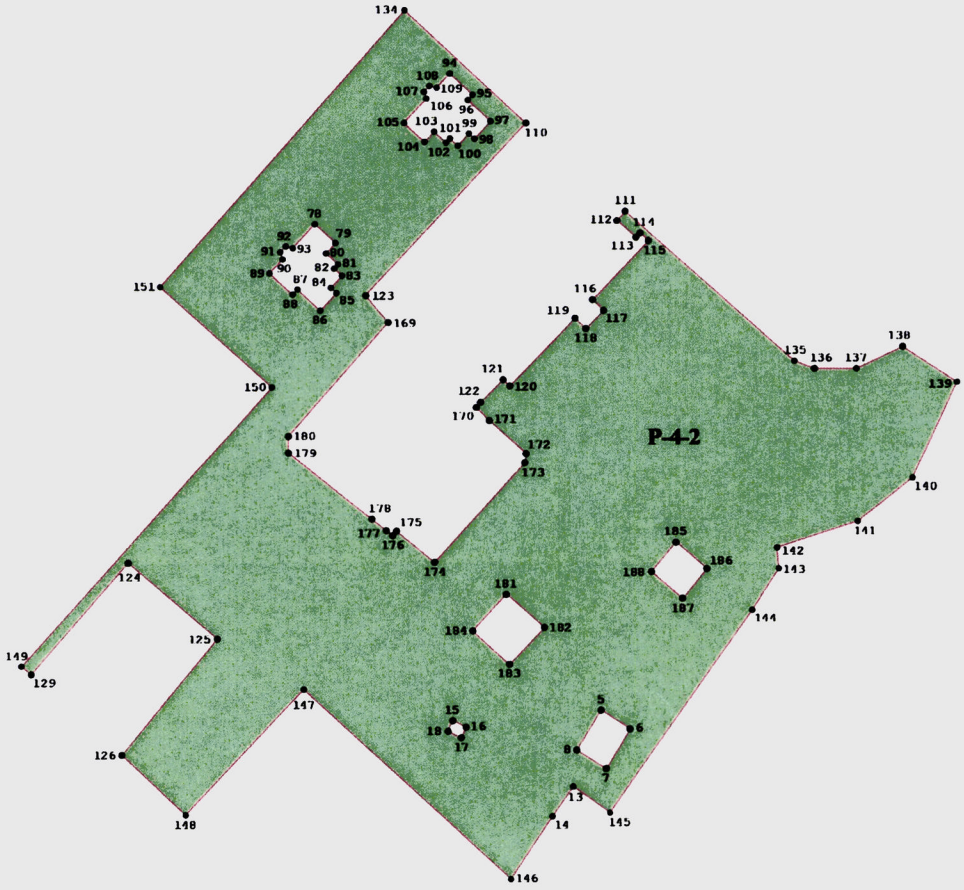

Условные обозначения

 - территория регламентного участка

● 1 - характерная точка границы регламентного участка

12. Перечень координат характерных точек регламентного участка Р-4-2

Номер характерной точки	Координаты, м МСК-34 (зона 1) метод определения координат – аналитический		Средняя квадратическая погрешность положения характерной точки (Mt), м
	X	Y	
Регламентный участок Р-4-2			
134	490948,56	1413139,07	0,01
110	490910,27	1413179,24	0,01
123	490853,42	1413125,87	0,01
169	490844,57	1413133,69	0,01
180	490806,20	1413099,67	0,01
179	490800,32	1413100,53	0,01
178	490778,91	1413127,99	0,01
177	490775,20	1413132,74	0,01
176	490773,47	1413134,96	0,01
175	490774,69	1413136,08	0,01
174	490764,33	1413148,64	0,01
173	490797,42	1413178,81	0,01
172	490800,23	1413179,05	0,01
171	490811,88	1413167,13	0,01
170	490816,08	1413162,83	0,01
122	490817,90	1413164,11	0,01
121	490825,44	1413171,41	0,01
120	490823,18	1413173,81	0,01
119	490845,89	1413195,42	0,01
118	490842,23	1413199,26	0,01
117	490848,17	1413204,92	0,01
116	490851,83	1413201,08	0,01
115	490871,38	1413219,70	0,01
114	490873,66	1413217,31	0,01
113	490872,20	1413215,94	0,01
112	490878,35	1413209,39	0,01
111	490881,19	1413212,06	0,01
135	490831,32	1413268,34	0,01

136	490828,76	1413275,23	0,01
137	490828,76	1413289,12	0,01
138	490836,04	1413304,68	0,01
139	490824,04	1413322,63	0,01
140	490792,09	1413307,92	0,01
141	490777,46	1413289,62	0,01
142	490768,72	1413262,59	0,01
143	490761,94	1413263,52	0,01
144	490747,88	1413254,43	0,01
145	490680,78	1413207,29	0,01
13	490689,19	1413194,85	0,01
14	490679,19	1413188,21	0,01
146	490658,53	1413174,24	0,01
147	490721,86	1413105,04	0,01
148	490680,34	1413065,81	0,01
126	490700,23	1413044,71	0,01
125	490738,61	1413076,32	0,01
124	490764,37	1413046,68	0,01
129	490727,38	1413014,53	0,01
149	490729,63	1413011,01	0,01
150	490822,87	1413094,42	0,01
151	490856,21	1413057,16	0,01
134	490948,56	1413139,07	0,01
5	490714,55	1413204,11	0,01
6	490708,50	1413213,89	0,01
7	490695,20	1413205,94	0,01
8	490701,24	1413196,16	0,01
5	490714,55	1413204,11	0,01
181	490753,41	1413172,74	0,01
182	490742,28	1413185,43	0,01
183	490730,26	1413173,91	0,01
184	490741,25	1413161,41	0,01
181	490753,41	1413172,74	0,01
15	490711,14	1413154,87	0,01
16	490709,06	1413159,41	0,01
17	490705,42	1413157,74	0,01
18	490707,51	1413153,20	0,01
15	490711,14	1413154,87	0,01
78	490877,46	1413108,91	0,01
79	490871,08	1413115,68	0,01

80	490867,94	1413112,93	0,01
81	490864,42	1413116,96	0,01
82	490862,96	1413115,69	0,01
83	490860,67	1413118,30	0,01
84	490856,75	1413114,88	0,01
85	490854,86	1413117,05	0,01
86	490848,71	1413111,68	0,01
87	490855,50	1413103,91	0,01
88	490853,49	1413102,15	0,01
89	490860,57	1413094,03	0,01
90	490865,30	1413098,16	0,01
91	490867,60	1413097,77	0,01
92	490869,02	1413099,03	0,01
93	490869,09	1413101,60	0,01
78	490877,46	1413108,91	0,01
94	490927,35	1413153,42	0,01
95	490920,27	1413161,54	0,01
96	490918,25	1413159,78	0,01
97	490911,46	1413167,56	0,01
98	490905,32	1413162,20	0,01
99	490907,20	1413160,02	0,01
100	490903,29	1413156,61	0,01
101	490905,57	1413153,99	0,01
102	490904,10	1413152,71	0,01
103	490907,63	1413148,68	0,01
104	490904,47	1413145,93	0,01
105	490910,34	1413138,70	0,01
106	490918,71	1413146,01	0,01
107	490921,26	1413145,73	0,01
108	490922,69	1413146,98	0,01
109	490922,62	1413149,29	0,01
94	490927,35	1413153,42	0,01
185	490770,98	1413229,23	0,01
186	490761,88	1413239,41	0,01
187	490752,21	1413231,09	0,01
188	490760,92	1413221,12	0,01
185	490770,98	1413229,23	0,01

13. Схема регламентных участков Р-5-1, Р-5-2, Р-5-3, Р-5-4

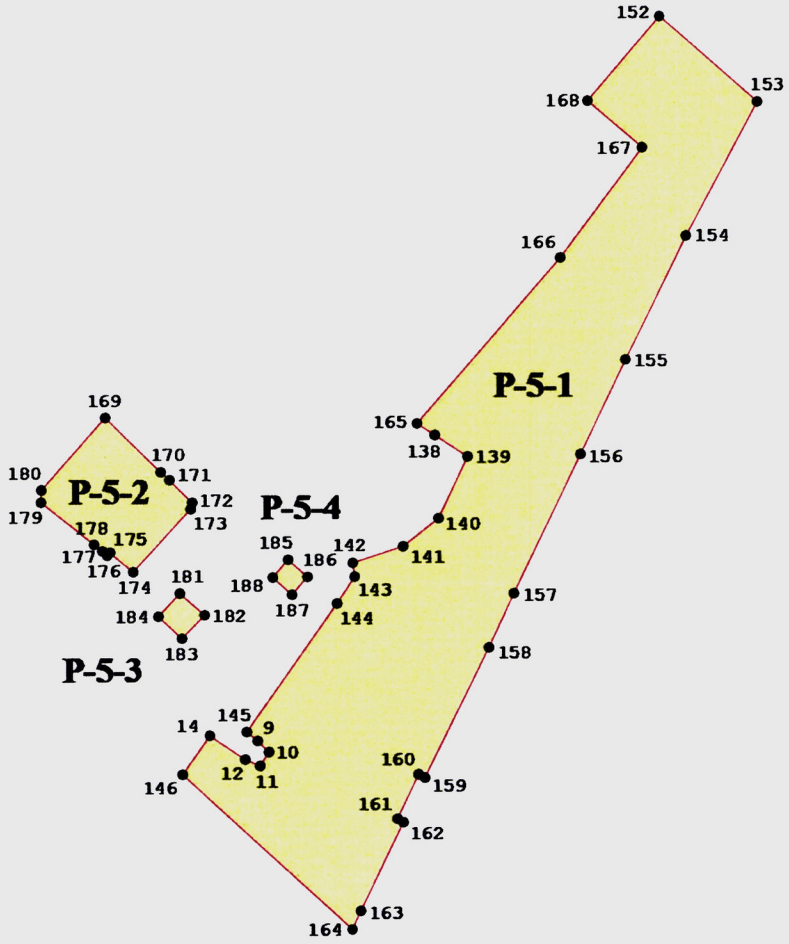

Условные обозначения

- территория регламентного участка

● 1 - характерная точка границы регламентного участка

14. Перечень координат характерных точек регламентных участков Р-5-1, Р-5-2, Р-5-3, Р-5-4

Номер характерной точки	Координаты, м МСК-34 (зона 1) метод определения координат – аналитический		Средняя квадратическая погрешность положения характерной точки (Mt), м
	X	Y	
Регламентный участок Р-5-1			
152	491053,31	1413422,96	0,01
153	491008,28	1413474,64	0,01
154	490938,64	1413437,00	0,01
155	490874,51	1413405,46	0,01
156	490825,63	1413381,81	0,01

157	490752,91	1413347,34	0,01
158	490724,92	1413333,97	0,01
159	490656,84	1413300,59	0,01
160	490658,34	1413297,60	0,01
161	490635,29	1413286,22	0,01
162	490633,77	1413289,18	0,01
163	490587,89	1413266,85	0,01
164	490578,04	1413262,56	0,01
146	490658,53	1413174,24	0,01
14	490679,19	1413188,21	0,01
12	490666,59	1413206,85	0,01
11	490663,02	1413214,56	0,01
10	490670,56	1413219,48	0,01
9	490676,59	1413213,49	0,01
145	490680,78	1413207,29	0,01
144	490747,88	1413254,43	0,01
143	490761,94	1413263,52	0,01
142	490768,72	1413262,59	0,01
141	490777,46	1413289,62	0,01
140	490792,09	1413307,92	0,01
139	490824,04	1413322,63	0,01
138	490836,04	1413304,68	0,01
165	490841,25	1413296,88	0,01
166	490927,87	1413371,33	0,01
167	490984,83	1413414,24	0,01
168	491009,02	1413385,58	0,01
152	491053,31	1413422,96	0,01
Регламентный участок Р-5-2			
169	490844,57	1413133,69	0,01
170	490816,08	1413162,83	0,01
171	490811,88	1413167,13	0,01
172	490800,23	1413179,05	0,01
173	490797,42	1413178,81	0,01
174	490764,33	1413148,64	0,01
175	490774,69	1413136,08	0,01
176	490773,47	1413134,96	0,01
177	490775,20	1413132,74	0,01
178	490778,91	1413127,99	0,01
179	490800,32	1413100,53	0,01
180	490806,20	1413099,67	0,01
169	490844,57	1413133,69	0,01
Регламентный участок Р-5-3			
181	490753,41	1413172,74	0,01
182	490742,28	1413185,43	0,01

183	490730,26	1413173,91	0,01
184	490741,25	1413161,41	0,01
181	490753,41	1413172,74	0,01
Регламентный участок Р-5-4			
185	490770,98	1413229,23	0,01
186	490761,88	1413239,41	0,01
187	490752,21	1413231,09	0,01
188	490760,92	1413221,12	0,01
185	490770,98	1413229,23	0,01

15. Схема регламентного участка Р-6

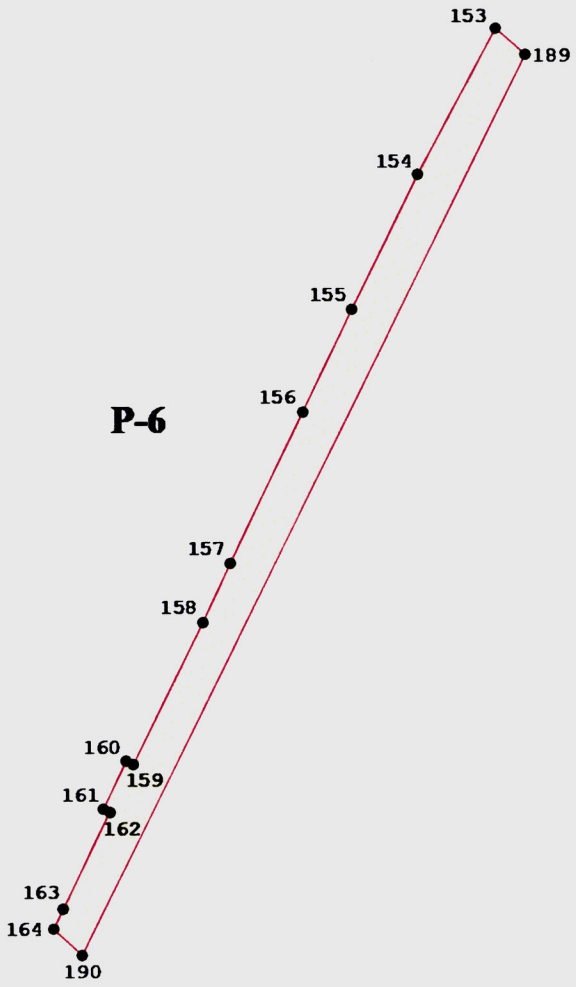

Условные обозначения

- территория регламентного участка

● 1 - характерная точка границы регламентного участка

16. Перечень координат характерных точек регламентного участка Р-6

Номер характерной точки	Координаты, м МСК-34 (зона 1) метод определения координат – аналитический		Средняя квадратическая погрешность положения характерной точки (Mt), м
	X	Y	
Регламентный участок Р-6			
153	491008,28	1413474,64	0,01
189	490995,69	1413489,09	0,01
190	490565,61	1413276,15	0,01
164	490578,04	1413262,56	0,01
163	490587,89	1413266,85	0,01
162	490633,77	1413289,18	0,01
161	490635,29	1413286,22	0,01
160	490658,34	1413297,60	0,01
159	490656,84	1413300,59	0,01
158	490724,92	1413333,97	0,01
157	490752,91	1413347,34	0,01
156	490825,63	1413381,81	0,01
155	490874,51	1413405,46	0,01
154	490938,64	1413437,00	0,01
153	491008,28	1413474,64	0,01

17. Схема регламентного участка Р-7-1

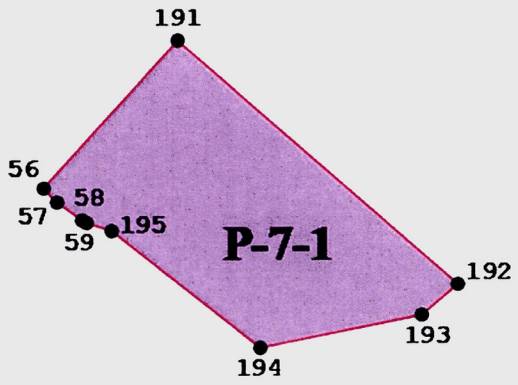

Условные обозначения

- территория регламентного участка

● 1 - характерная точка границы регламентного участка

18. Перечень координат характерных точек регламентного участка Р-7-1

Номер характерной точки	Координаты, м МСК-34 (зона 1) метод определения координат – аналитический		Средняя квадратическая погрешность положения характерной точки (Mt), м
	X	Y	
Регламентный участок Р-7-1			
191	491267,26	1413177,41	0,01
192	491205,20	1413248,63	0,01
193	491197,14	1413239,44	0,01
194	491188,95	1413198,55	0,01
195	491218,73	1413160,88	0,01
59	491220,88	1413154,70	0,01
58	491221,35	1413153,37	0,01
57	491226,21	1413147,01	0,01
56	491229,70	1413143,40	0,01
191	491267,26	1413177,41	0,01

19. Схема регламентного участка Р-7-2

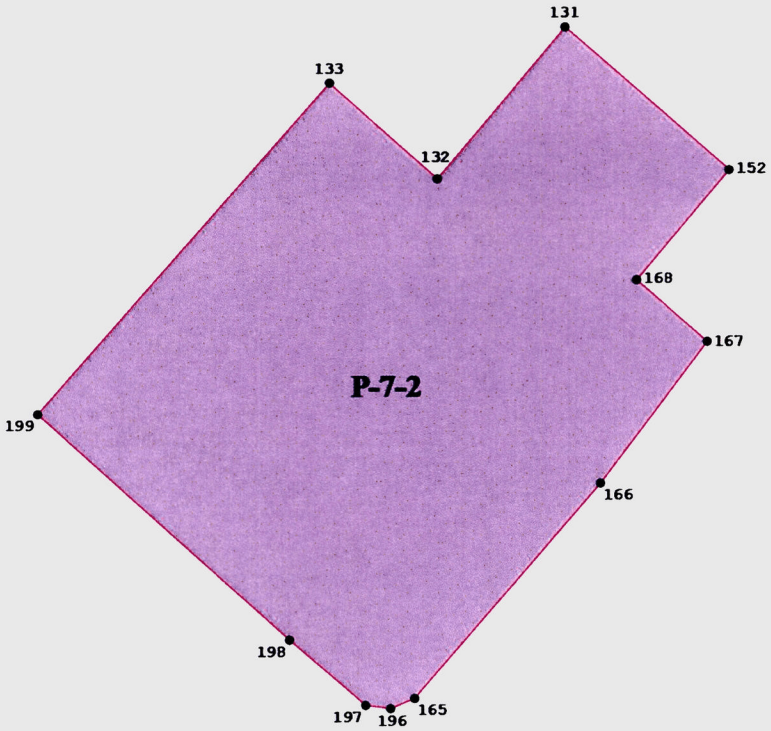

Условные обозначения

- территория регламентного участка

● 1 - характерная точка границы регламентного участка

20. Перечень координат характерных точек регламентного участка Р-7-2

Номер характерной точки	Координаты, м МСК-34 (зона 1) метод определения координат – аналитический		Средняя квадратическая погрешность положения характерной точки (Mt), м
	X	Y	
Регламентный участок Р-7-2			
131	491110,55	1413357,26	0,01
152	491053,31	1413422,96	0,01
168	491009,02	1413385,58	0,01
167	490984,83	1413414,24	0,01
166	490927,87	1413371,33	0,01
165	490841,25	1413296,88	0,01
196	490837,13	1413287,34	0,01
197	490838,52	1413277,33	0,01
198	490864,68	1413246,51	0,01
199	490955,72	1413145,40	0,01
133	491088,26	1413262,62	0,01
132	491049,83	1413306,03	0,01
131	491110,55	1413357,26	0,01

21. Схема регламентного участка Р-7-3

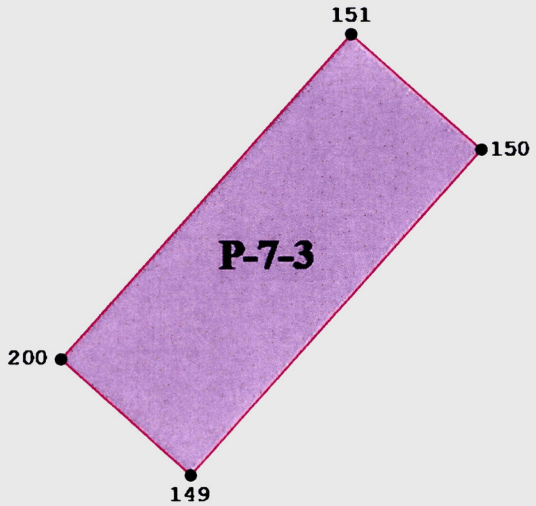

Условные обозначения

- территория регламентного участка

● 1 - характерная точка границы регламентного участка

22. Перечень координат характерных точек регламентного участка Р-7-3

Номер характерной точки	Координаты, м МСК-34 (зона 1) метод определения координат – аналитический		Средняя квадратическая погрешность положения характерной точки (Mt), м
	X	Y	
Регламентный участок Р-7-3			
151	490856,21	1413057,16	0,01
150	490822,87	1413094,42	0,01
149	490729,63	1413011,01	0,01
200	490763,08	1412973,84	0,01
151	490856,21	1413057,16	0,01

23. Схема регламентного участка Р-8

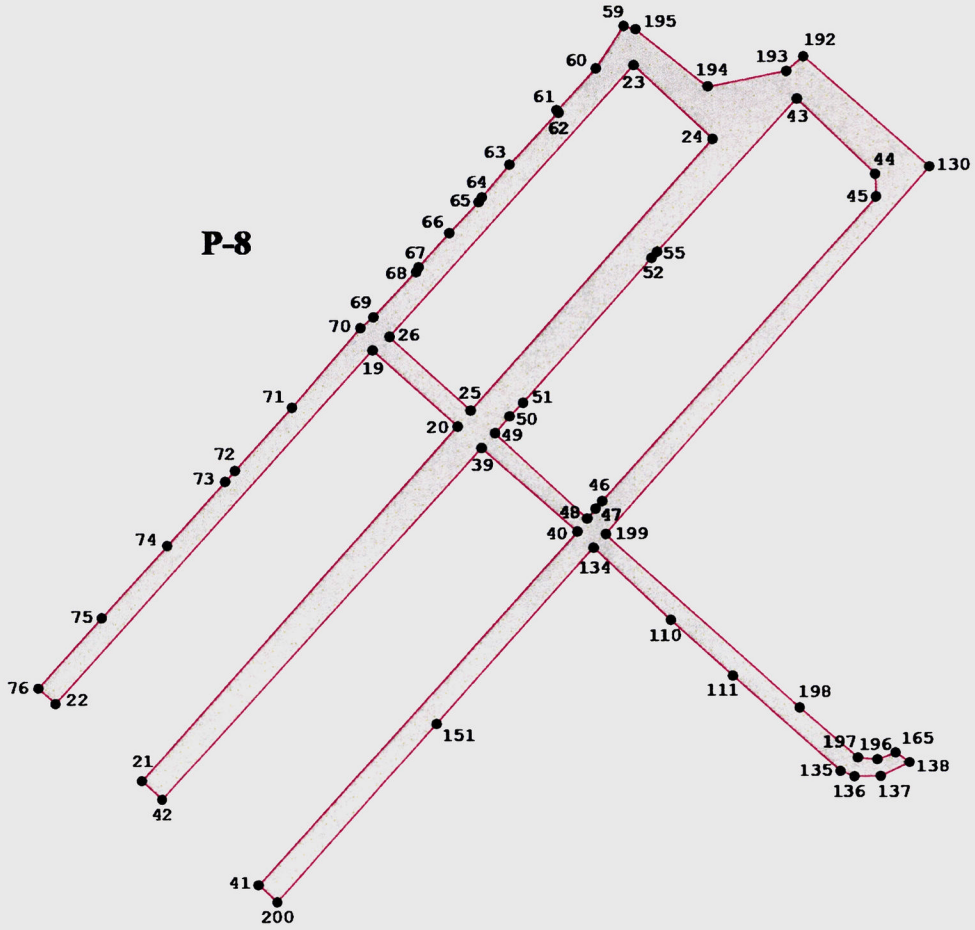

Условные обозначения

- территория регламентного участка

● 1 - характерная точка границы регламентного участка

24. Перечень координат характерных точек регламентного участка Р-8

Номер характерной точки	Координаты, м МСК-34 (зона 1) метод определения координат – аналитический		Средняя квадратическая погрешность положения характерной точки (Mt), м
	X	Y	
Регламентный участок Р-8			
76	490875,51	1412848,87	0,01
75	490912,15	1412881,71	0,01
74	490949,71	1412915,80	0,01
73	490983,26	1412946,06	0,01
72	490988,91	1412951,21	0,01
71	491021,89	1412980,98	0,01
70	491063,19	1413017,00	0,01
69	491069,13	1413024,04	0,01
68	491093,31	1413046,08	0,01
67	491095,24	1413047,49	0,01
66	491113,10	1413063,30	0,01
65	491129,60	1413078,89	0,01
64	491131,53	1413080,15	0,01
63	491148,66	1413094,64	0,01
62	491176,12	1413120,08	0,01
61	491176,72	1413119,43	0,01
60	491198,98	1413140,31	0,01
59	491220,88	1413154,70	0,01
195	491218,73	1413160,88	0,01
194	491188,95	1413198,55	0,01
193	491197,14	1413239,44	0,01
192	491205,20	1413248,63	0,01
130	491147,42	1413314,94	0,01
199	490955,72	1413145,40	0,01
198	490864,68	1413246,51	0,01
197	490838,52	1413277,33	0,01
196	490837,13	1413287,34	0,01
165	490841,25	1413296,88	0,01
138	490836,04	1413304,68	0,01
137	490828,76	1413289,12	0,01
136	490828,76	1413275,23	0,01
135	490831,32	1413268,34	0,01
111	490881,19	1413212,06	0,01
110	490910,27	1413179,24	0,01

134	490948,56	1413139,07	0,01
151	490856,21	1413057,16	0,01
200	490763,08	1412973,84	0,01
41	490771,87	1412964,07	0,01
40	490956,73	1413130,49	0,01
39	491000,85	1413080,04	0,01
42	490817,27	1412913,60	0,01
21	490827,75	1412903,04	0,01
20	491012,02	1413067,44	0,01
19	491051,72	1413023,47	0,01
22	490868,17	1412858,13	0,01
76	490875,51	1412848,87	0,01
43	491182,53	1413244,59	0,01
44	491143,52	1413285,99	0,01
45	491131,57	1413286,71	0,01
46	490972,37	1413143,15	0,01
47	490968,84	1413139,93	0,01
48	490963,99	1413135,77	0,01
49	491008,22	1413087,25	0,01
50	491016,87	1413095,08	0,01
51	491024,18	1413101,71	0,01
52	491100,32	1413169,86	0,01
55	491102,03	1413171,40	0,01
43	491182,53	1413244,59	0,01
23	491200,75	1413159,86	0,01
24	491161,68	1413200,96	0,01
25	491020,19	1413074,49	0,01
26	491058,80	1413031,98	0,01
23	491200,75	1413159,86	0,01