




МИНИСТЕРСТВО КУЛЬТУРЫ
РОССИЙСКОЙ ФЕДЕРАЦИИ



ПРИКАЗ

от 5 марта 2026 г.

Москва

№ 406

Об утверждении границ территории объекта культурного наследия (памятника истории и культуры) народов Российской Федерации федерального значения «Ансамбль мемориального комплекса памятников обороны города Севастополя в 1854-1855 годах «Исторический бульвар», 1904-1905 годы, военный инженер О.И. Энберг, расположенного по адресу: г. Севастополь, Исторический бульвар

В соответствии с пунктом 5 статьи 3.1 Федерального закона от 25 июня 2002 г. № 73-ФЗ «Об объектах культурного наследия (памятниках истории и культуры) народов Российской Федерации», подпунктом 5.3.7 пункта 5 Положения о Министерстве культуры Российской Федерации, утвержденного постановлением Правительства Российской Федерации от 20 июля 2011 г. № 590, **п р и к а з ы в а ю:**


1. Утвердить границы территории объекта культурного наследия (памятника истории и культуры) народов Российской Федерации федерального значения «Ансамбль мемориального комплекса памятников обороны города Севастополя в 1854-1855 годах «Исторический бульвар», 1904-1905 годы, военный инженер О.И. Энберг, расположенного по адресу: г. Севастополь, Исторический бульвар, согласно приложению к настоящему приказу.

2. Признать утратившим силу приказ Министерства культуры Российской Федерации от 6 июня 2019 г. № 725 «Об утверждении границ и режима использования территории объекта культурного наследия федерального значения «Ансамбль мемориального комплекса памятников обороны города Севастополя в 1854-1855 годах «Исторический бульвар», 1904-1905 годы, военный инженер О.И. Энберг, расположенного по адресу: г. Севастополь, Исторический бульвар»

(зарегистрирован Министерством юстиции Российской Федерации 15 июля 2019 г., регистрационный № 55253).

3. Контроль за исполнением настоящего приказа возложить на заместителя Министра культуры Российской Федерации, осуществляющего координацию деятельности Департамента государственной охраны культурного наследия.

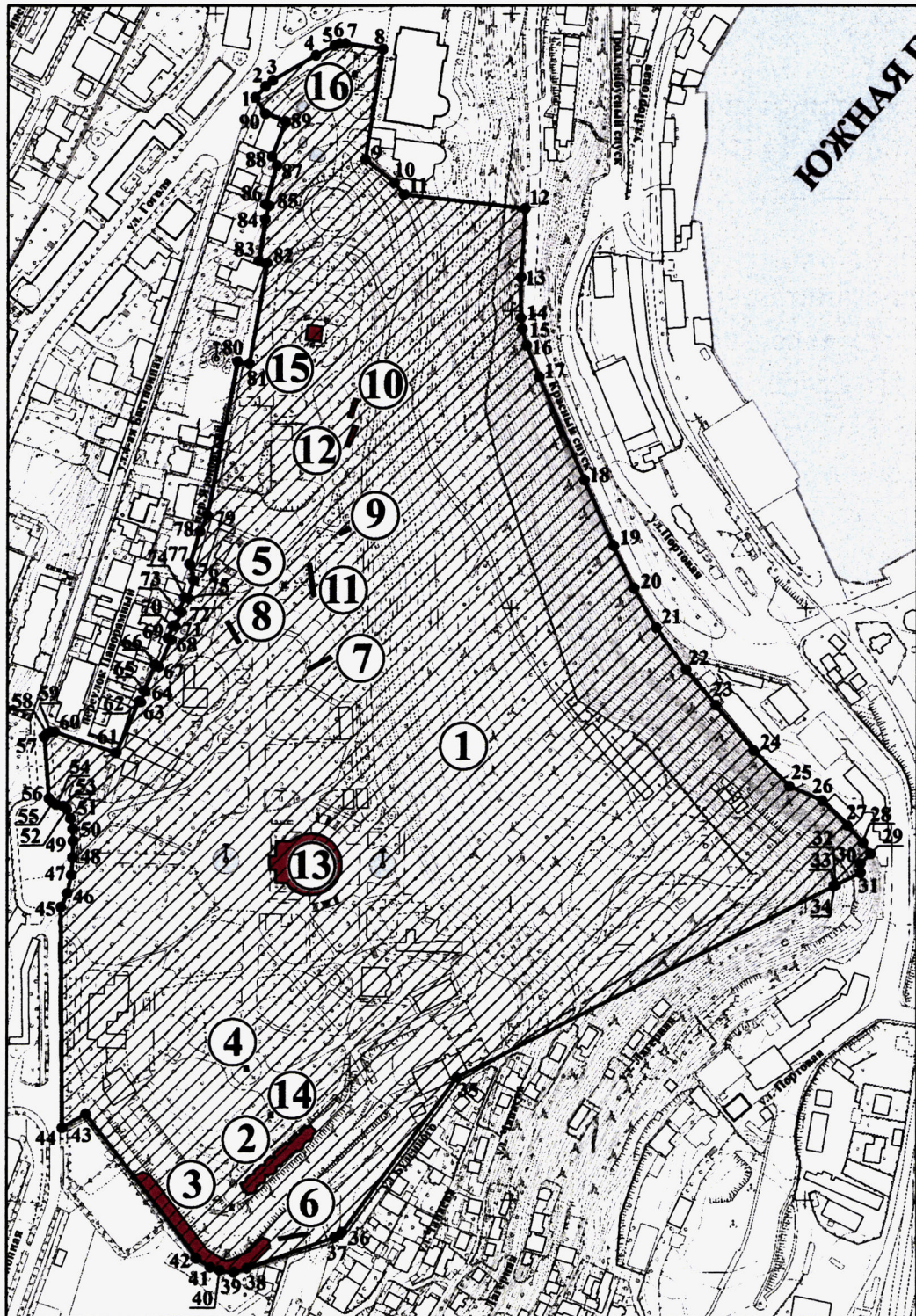
Министр



О.Б. Любимова

Утверждены
приказом Министерства культуры
Российской Федерации
от « 5 » *марта* 2026 г.
№ 406

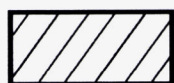
Границы территории объекта культурного наследия (памятника истории и культуры) народов Российской Федерации федерального значения «Ансамбль мемориального комплекса памятников обороны города Севастополя в 1854-1855 годах «Исторический бульвар», 1904-1905 годы, военный инженер О.И. Энберг, расположенного по адресу: г. Севастополь, Исторический бульвар



Условные обозначения:

- объекты культурного наследия (памятники истории и культуры) народов Российской Федерации федерального значения, входящие в состав объекта культурного наследия (памятника истории и культуры) народов Российской Федерации федерального значения «Ансамбль мемориального комплекса памятников обороны города Севастополя в 1854-1855 годах «Исторический бульвар», 1904-1905 годы, военный инженер О.И. Энберг (далее – Ансамбль);

● 1 - обозначение характерной точки;



- границы территории Ансамбля;



- порядковый номер объектов культурного наследия (памятников истории и культуры) народов Российской Федерации федерального значения, входящих в состав Ансамбля:

1. «Воссозданные укрепления передового бруствера 4-го бастиона 1854-1855 годов, 1961-1963 года, сотрудник музея Л.П. Губа»;
2. «Минная галерея и обломок скалы, выброшенный взрывом, 1854-1855 годов», восстановление и установка памятной доски 1905 год;
3. «Обелиск - памятник воинам 4-го бастиона», 1905 год;
4. «Обелиск - памятник воинам Язоновского редута», 1905 год, архитектор Кольбе;
5. «Мемориальное обозначение местонахождения батареи Костомарова в 1854-1855 годах», 1905 год;
6. «Мемориальное обозначение местонахождения батареи № 20 Шихматова в 1854-1855 годах», 1905 год;
7. «Мемориальное обозначение местонахождения батареи № 23 Лазарева в 1854-1855 годах», 1905 год;
8. «Мемориальное обозначение местонахождения батареи № 53 Нарбута в 1854-1855 годах», 1905 год, воссоздание 1950-е годы;
9. «Мемориальное обозначение местонахождения батареи № 100 Бурлея в 1854-1855 годах», 1905 год;
10. «Мемориальное обозначение местонахождения батареи № 115 Нарбута в 1854-1855 годах», 1905 год;
11. «Мемориальное обозначение местонахождения батареи № 120 Манто в 1854-1855 годах», 1905 год;
12. «Здание панорамы «Оборона Севастополя в 1854 - 1855 годах», 1905 год, военный инженер О.И. Энберг при участии архитектора В.А. Фельдмана;

13. «Стела в память о пребывании на 4-й батарее Л.Н. Толстого в 1855 году», 1959 год, скульптор Г.Н. Денисов;
14. «Скульптурный памятник Э.И. Тотлебену и русским саперам», 1909 год, генерал А.А. Бильдерлинг, скульптор И.Н. Шредер;
15. «Скульптурный памятник Ф.Ф. Ушакову», 1983 год, скульптор С.А. Чиж, архитекторы А.С. Гладков и Г.Г. Кузьминский.

Приложение

к границам территории объекта культурного наследия (памятника истории и культуры) народов Российской Федерации федерального значения «Ансамбль мемориального комплекса памятников обороны города Севастополя в 1854-1855 годах «Исторический бульвар», 1904-1905 годы, военный инженер О.И. Энберг, расположенного по адресу: г. Севастополь, Исторический бульвар, утвержденным приказом Министерства культуры Российской Федерации от « 5 » марта 2026 г. № 406

Координаты характерных точек границ территории объекта культурного наследия (памятника истории и культуры) народов Российской Федерации федерального значения «Ансамбль мемориального комплекса памятников обороны города Севастополя в 1854-1855 годах «Исторический бульвар», 1904-1905 годы, военный инженер О.И. Энберг, расположенного по адресу: г. Севастополь, Исторический бульвар

Обозначение характерных точек границ	Координаты, м Система координат МСК-91, зона 1 (г. Севастополь)	
	X	Y
1	4931909,80	4381328,95
2	4931917,33	4381335,83
3	4931921,36	4381340,88
4	4931938,22	4381370,51
5	4931944,99	4381383,33
6	4931946,07	4381386,73
7	4931946,17	4381390,68
8	4931942,33	4381416,03
9	4931867,74	4381404,18
10	4931851,92	4381423,93
11	4931844,02	4381430,23
12	4931834,63	4381512,05
13	4931788,16	4381509,32
14	4931760,58	4381509,34
15	4931753,23	4381510,15
16	4931742,00	4381513,12
17	4931720,55	4381521,57
18	4931650,83	4381552,66
19	4931606,44	4381572,62

20	4931577,86	4381586,34
21	4931550,84	4381601,61
22	4931522,41	4381622,03
23	4931498,54	4381642,25
24	4931467,63	4381668,44
25	4931443,47	4381692,69
26	4931433,74	4381715,24
27	4931416,82	4381732,56
28	4931404,97	4381743,17
29	4931397,61	4381748,35
30	4931391,02	4381741,31
31	4931384,77	4381741,39
32	4931376,17	4381724,50
33	4931376,15	4381723,29
34	4931375,55	4381723,29
35	4931244,90	4381466,69
36	4931139,75	4381389,28
37	4931136,29	4381384,24
38	4931115,83	4381320,07
39	4931114,72	4381312,49
40	4931114,86	4381305,82
41	4931116,73	4381299,64
42	4931122,32	4381290,38
43	4931220,23	4381214,77
44	4931210,77	4381198,97
45	4931360,92	4381197,77
46	4931370,58	4381202,05
47	4931383,17	4381204,92
48	4931394,93	4381205,65
49	4931406,03	4381205,93
50	4931414,41	4381205,83
51	4931421,60	4381204,17
52	4931427,84	4381201,68
53	4931430,16	4381198,96
54	4931430,92	4381194,43
55	4931432,51	4381191,86
56	4931435,16	4381189,50
57	4931476,99	4381186,40
58	4931479,39	4381188,36
59	4931480,37	4381190,64

60	4931480,29	4381193,64
61	4931466,06	4381234,96
62	4931500,93	4381250,37
63	4931500,45	4381251,54
64	4931507,88	4381254,64
65	4931508,24	4381253,60
66	4931525,48	4381261,21
67	4931524,28	4381263,62
68	4931542,52	4381272,11
69	4931543,71	4381269,76
70	4931552,25	4381273,21
71	4931551,69	4381274,77
72	4931561,33	4381278,92
73	4931561,97	4381277,13
74	4931571,58	4381281,01
75	4931570,87	4381283,50
76	4931582,79	4381287,37
77	4931594,08	4381284,52
78	4931616,03	4381291,42
79	4931627,07	4381296,50
80	4931730,98	4381316,81
81	4931729,66	4381324,93
82	4931797,90	4381336,99
83	4931799,32	4381331,32
84	4931827,42	4381335,73
85	4931836,62	4381338,39
86	4931837,50	4381335,81
87	4931863,79	4381343,66
88	4931869,73	4381340,38
89	4931893,33	4381349,63
90	4931898,71	4381335,78
1	4931909,80	4381328,95

Метод определения координат – метод спутниковых геодезических измерений (определений). Средняя квадратическая погрешность положения характерной точки $M_t = 0,10$ м.
