МИНИСТЕРСТВО КУЛЬТУРЫ
РОССИЙСКОЙ ФЕДЕРАЦИИ

МИНИСТЕРСТВО ЮСТИЦИИ РОССИЙСКОЙ ФЕДЕРАЦИИ
ЗАРЕГИСТРИРОВАНО
Регистрационный № 86674
от "27" мая 2026 г.

ПРИКАЗ

от 14 апреля 2026 г. Москва № 709

О включении выявленных объектов культурного наследия (памятников истории и культуры) народов Российской Федерации (объектов археологического наследия), расположенных на территории Верхореченского сельского поселения Бахчисарайского района, Партизанского сельского поселения Кировского района, Веселовского сельского поселения, Вересаевского сельского поселения, Добрушинского сельского поселения Сакского района Республики Крым, в единый государственный реестр объектов культурного наследия (памятников истории и культуры) народов Российской Федерации в качестве объектов культурного наследия (памятников истории и культуры) народов Российской Федерации федерального значения и утверждении границ их территорий

В соответствии с пунктом 5 статьи 3.1 и статьей 18 Федерального закона от 25 июня 2002 г. № 73-ФЗ «Об объектах культурного наследия (памятниках истории и культуры) народов Российской Федерации», подпунктами 5.3.7 и 5.4.3 пункта 5 Положения о Министерстве культуры Российской Федерации, утвержденного постановлением Правительства Российской Федерации от 20 июля 2011 г. № 590, п р и к а з ы в а ю:

1. Включить выявленные объекты культурного наследия (памятники истории и культуры) народов Российской Федерации (объекты археологического наследия), расположенные на территории Верхореченского сельского поселения Бахчисарайского района, Партизанского сельского поселения Кировского района, Веселовского сельского поселения, Вересаевского сельского поселения, Добрушинского сельского поселения Сакского района Республики Крым, в единый государственный реестр объектов культурного наследия (памятников истории и культуры) народов Российской Федерации в качестве объектов

культурного наследия (памятников истории и культуры) народов Российской Федерации федерального значения согласно приложению № 1 к настоящему приказу.

2. Утвердить границы территорий указанных в приложении № 1 к настоящему приказу объектов культурного наследия (памятников истории и культуры) народов Российской Федерации федерального значения (объектов археологического наследия) согласно приложению № 2 к настоящему приказу.

3. Контроль за исполнением настоящего приказа возложить на заместителя Министра культуры Российской Федерации, курирующего деятельность Департамента государственной охраны культурного наследия.

Министр О.Б. Любимова

Приложение № 1
к приказу Министерства культуры
Российской Федерации

от «14» апреля 2026 г. № 709

Выявленные объекты культурного наследия (памятники истории и культуры) народов Российской Федерации (объекты археологического наследия), расположенные на территории Верхореченского сельского поселения Бахчисарайского района, Партизанского сельского поселения Кировского района, Веселовского сельского поселения, Вересаевского сельского поселения, Добрушинского сельского поселения Сакского района Республики Крым, включаемые в единый государственный реестр объектов культурного наследия (памятников истории и культуры) народов Российской Федерации в качестве объектов культурного наследия (памятников истории и культуры) народов Российской Федерации федерального значения

№ пункта	Наименование объекта культурного наследия (памятника истории и культуры) народов Российской Федерации	Время возникновения	Местонахождение объекта культурного наследия (памятника истории и культуры) народов Российской Федерации	Вид объекта культурного наследия (памятника истории и культуры) народов Российской Федерации
1.	«Курган»	III тыс. до н. э. – XIII в. н.э.	Республика Крым, Кировский район, Партизанское сельское поселение, в 2,8 км на северо-запад от северо-западной окраины с. Партизаны (азимут 312°), в 3,3 км на северо-восток от северо-восточной окраины с. Спасовка (азимут 20°).	памятник
2.	«Курган»	III тыс. до н. э. – XIII в. н.э.	Республика Крым, Кировский район, Партизанское сельское поселение, в 2,9 км на северо-запад от северо-западной окраины с. Партизаны (азимут 313°), в 3,4 км на северо-восток	памятник

			от северо-восточной окраины с. Спасовка (азимут 20°)	
3.	«Группа из 2-х курганов»	III тыс. до н. э. – XIII в. н.э.	Республика Крым, Сакский район, Вересаевское сельское поселение, в 3,4 км к северо-востоку от восточной окраины с. Вересаево (азимут 64°), в 3,7 км к северо-западу от северной окраины с. Рунное (азимут 324°)	памятник
4.	«Курган»	III тыс. до н. э. – XIII в. н.э.	Республика Крым, Сакский район, Веселовское сельское поселение, в 4,0 км к западу от юго-западной окраины с. Веселовка (азимут 275°), в 1,1 км к югу от восточной окраины пгт. Новоозёрное (азимут 172°)	памятник
5.	«Курган»	III тыс. до н. э. – XIII в. н.э.	Республика Крым, Сакский район, Веселовское сельское поселение, в 3,8 км к западу от юго-западной окраины с. Веселовка (азимут 273°), в 1,2 км к юго-востоку от восточной окраины пгт. Новоозёрное (азимут 155°)	памятник
6.	«Группа из 3-х курганов»	III тыс. до н. э. – XIII в. н.э.	Республика Крым, Сакский район, Вересаевское сельское поселение, в 1,1 км к северу от северо-восточной окраины с. Глинки (азимут 6°), в 2,8 км к востоку от южной окраины с. Вересаево (азимут 90°)	памятник

7.	«Курган»	III тыс. до н. э. – XIII в. н.э.	Республика Крым, Сакский район, Добрушинское сельское поселение, в 2,9 км к северу от западной окраины с. Елизаветово (азимут 0°), в 3,6 км к юго-западу от западной окраины с. Солдатское (азимут 246°)	памятник
8.	«Курган»	III тыс. до н. э. – XIII в. н.э.	Республика Крым, Сакский район, Добрушинское сельское поселение, в 2,9 км к северу от западной окраины с. Елизаветово (азимут 2°), в 3,5 км к юго-западу от западной окраины с. Солдатское (азимут 245°)	памятник
9.	«Курган»	III тыс. до н. э. – XIII в. н.э.	Республика Крым, Сакский район, Добрушинское сельское поселение, в 2,7 км к северу от западной окраины с. Елизаветово (азимут 1°), в 3,6 км к юго-западу от западной окраины с. Солдатское (азимут 243°)	памятник
10.	«Группа из 6-ти курганов»	III тыс. до н. э. – XIII в. н.э.	Республика Крым, Сакский район, Вересаевское сельское поселение, в 0,47 км к северо-востоку от северо-восточной окраины с. Глинка (азимут 38°), в 2,3 км к западу от западной окраины с. Рунное (азимут 269°)	памятник
11.	«Курган»	III тыс. до н.э. – XV в. н.э.	Республика Крым, Бахчисарайский район, Верхореченское сельское поселение, в 1,2 км к северо-западу	памятник

			от западной окраины с. Предущельное (азимут 319°), в 1,1 км к юго-юго-западу от южной окраины г. Бахчисарай (азимут 199°)	
12.	«Курган»	III тыс. до н. э. – XIII в. н.э.	Республика Крым, Сакский район, Вересаевское сельское поселение, на юго-западной окраине с. Вересаево, в 0,2 км к юго-западу от пересечения ул. Крымская и ул. Степная в с. Вересаево (азимут 204°)	памятник
13.	«Курган»	III тыс. до н. э. – XIII в. н.э.	Республика Крым, Сакский район, Вересаевское сельское поселение, в 4,27 км к северо-востоку от восточной окраины с. Вересаево (азимут 38°), в 4,21 км к юго-востоку от южной окраины с. Столбовое (азимут 124°)	памятник
14.	«Курган»	III тыс. до н. э. – XIII в. н.э.	Республика Крым, Сакский район, Вересаевское сельское поселение, в 2,7 км к северо-востоку от восточной окраины с. Вересаево (азимут 43°), в 4,8 км к северо-западу от северной окраины с. Рунное (азимут 316°)	памятник
15.	«Курган»	III тыс. до н. э. – XIII в. н.э.	Республика Крым, Сакский район, Веселовское сельское поселение, в 2,4 км к юго-западу от западной окраины с. Веселовка (азимут 233°), в 3,5 км к северо-западу от западной окраины	памятник

			с. Порфирьевка (азимут 277°)	
16.	«Курган»	III тыс. до н. э. – XIII в. н.э.	Республика Крым, Сакский район, Веселовское сельское поселение, в 6,0 км к западу от юго-западной окраины с. Веселовка (азимут 269°), в 1,6 км к юго-западу от восточной окраины пгт. Новоозёрное (азимут 210°)	памятник
17.	«Курган»	III тыс. до н. э. – XIII в. н.э.	Республика Крым, Сакский район, Веселовское сельское поселение, в 5,5 км к западу от западной окраины с. Веселовка (азимут 270°), в 1,3 км к юго-западу от восточной окраины пгт. Новоозёрное (азимут 228°)	памятник
18.	«Курган»	III тыс. до н. э. – XIII в. н.э.	Республика Крым, Сакский район, Веселовское сельское поселение, в 8,6 км к западу от южной окраины с. Елизаветово (азимут 268°), в 3,6 км к северо-западу от северной окраины с. Наташино (азимут 333°)	памятник
19.	«Курган»	III тыс. до н. э. – XIII в. н.э.	Республика Крым, Сакский район, Веселовское сельское поселение, 6,6 км к северо-востоку от северо-восточной окраины с. Веселовка (азимут 7°), в 3,8 км к северо-западу от северной окраины с. Наташино (азимут 315°)	памятник

Приложение № 2
к приказу Министерства культуры
Российской Федерации

от «14» апреля 2026 г. № 709

Границы территорий объектов культурного наследия (памятников истории и культуры) народов Российской Федерации федерального значения (объектов археологического наследия), расположенных на территории Верхореченского сельского поселения Бахчисарайского района, Партизанского сельского поселения Кировского района, Веселовского сельского поселения, Вересаевского сельского поселения, Добрушинского сельского поселения Сакского района Республики Крым

1. Границы территории объекта культурного наследия (памятника истории и культуры) народов Российской Федерации федерального значения «Курган», III тыс. до н. э. – XIII в. н.э. (Республика Крым, Кировский район, Партизанское сельское поселение, в 2,8 км на северо-запад от северо-западной окраины с. Партизаны (азимут 312°), в 3,3 км на северо-восток от северо-восточной окраины с. Спасовка (азимут 20°) (объект археологического наследия)



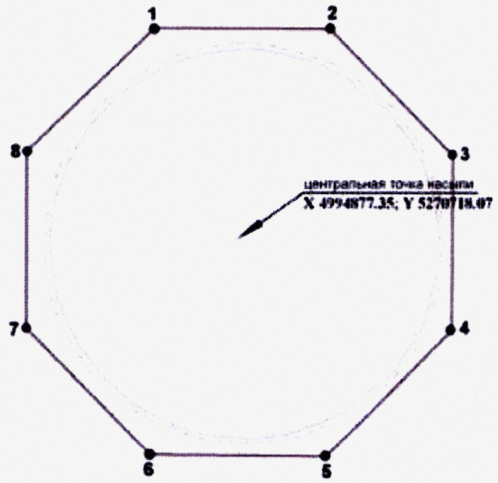

Условные обозначения:

——— – границы территории объекта культурного наследия (памятника истории и культуры) народов Российской Федерации федерального значения «Курган», III тыс. до н. э. – XIII в. н.э.;

– граница насыпи кургана;

●1 – характерная точка.

2. Границы территории объекта культурного наследия (памятника истории и культуры) народов Российской Федерации федерального значения «Курган», III тыс. до н. э. – XIII в. н.э. (Республика Крым, Кировский район, Партизанское сельское поселение, в 2,9 км на северо-запад от северо-западной окраины с. Партизаны (азимут 313°), в 3,4 км на северо-восток от северо-восточной окраины с. Спасовка (азимут 20°) (объект археологического наследия)

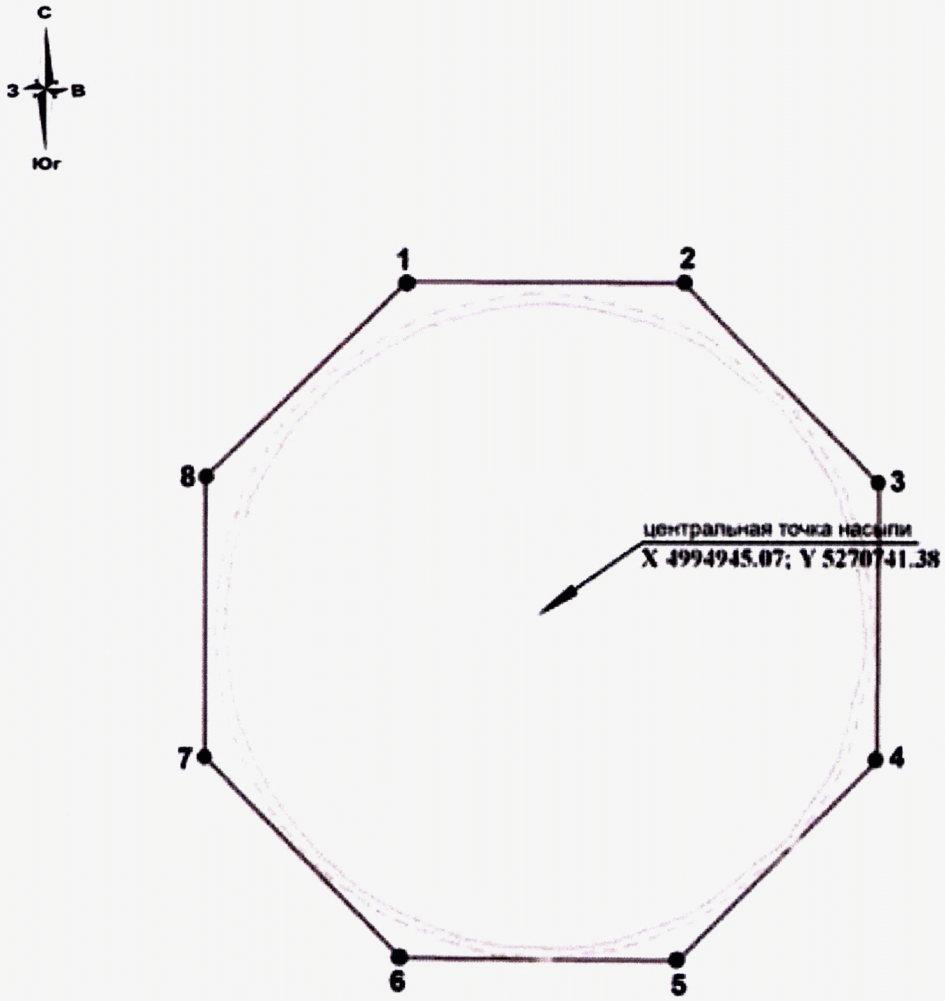

Условные обозначения:

——— – границы территории объекта культурного наследия (памятника истории и культуры) народов Российской Федерации федерального значения «Курган», III тыс. до н. э. – XIII в. н.э.;

– граница насыпи кургана;

•1 – характерная точка.

3. Границы территории объекта культурного наследия (памятника истории и культуры) народов Российской Федерации федерального значения «Группа из 2-х курганов», III тыс. до н. э. – XIII в. н.э. (Республика Крым, Сакский район, Вересаевское сельское поселение, в 3,4 км к северо-востоку от восточной окраины с. Вересаево (азимут 64°), в 3,7 км к северо-западу от северной окраины с. Рунное (азимут 324°) (объект археологического наследия)

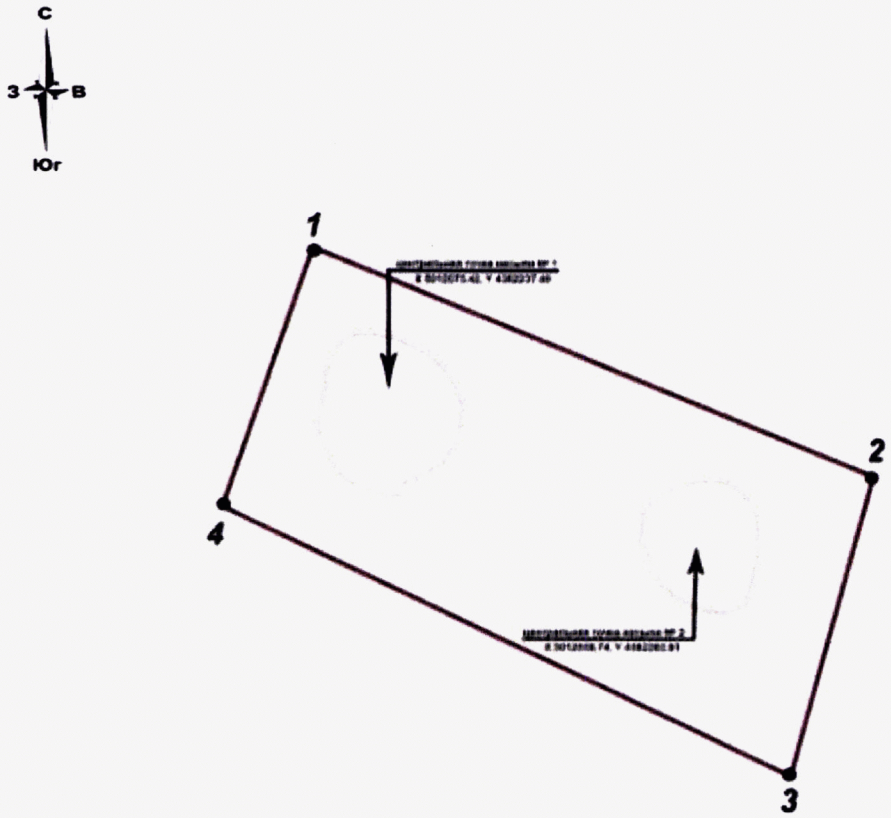

Условные обозначения:

——— – границы территории объекта культурного наследия (памятника истории и культуры) народов Российской Федерации федерального значения «Группа из 2-х курганов», III тыс. до н. э. – XIII в. н.э.;

– границы насыпей курганов;

●1 – характерная точка.

4. Границы территории объекта культурного наследия (памятника истории и культуры) народов Российской Федерации федерального значения «Курган», III тыс. до н. э. – XIII в. н.э. (Республика Крым, Сакский район, Веселовское сельское поселение, в 4,0 км к западу от юго-западной окраины с. Веселовка (азимут 275°), в 1,1 км к югу от восточной окраины пгт. Новоозёрное (азимут 172°) (объект археологического наследия)

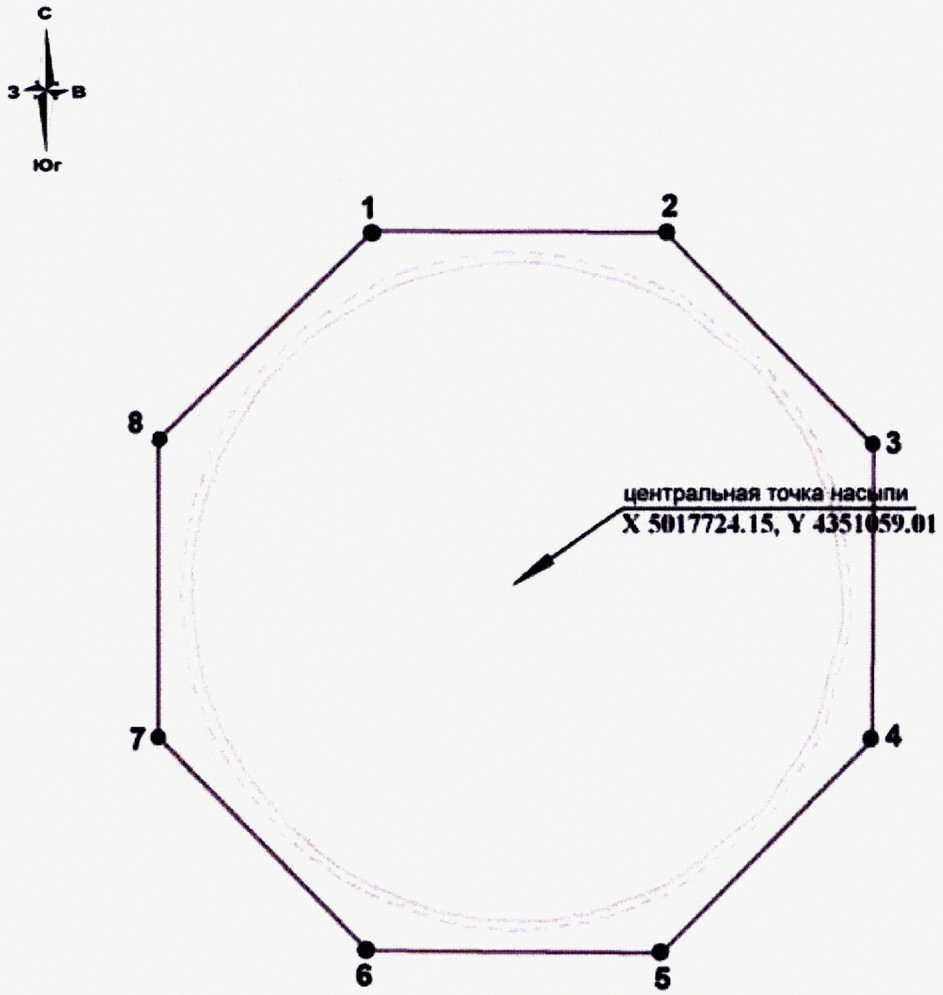

Условные обозначения:

– границы территории объекта культурного наследия (памятника истории и культуры) народов Российской Федерации федерального значения «Курган», III тыс. до н. э. – XIII в. н.э.;

– граница насыпи кургана;

• 1 – характерная точка.

5. Границы территории объекта культурного наследия (памятника истории и культуры) народов Российской Федерации федерального значения «Курган», III тыс. до н. э. – XIII в. н.э. (Республика Крым, Сакский район, Веселовское сельское поселение, в 3,8 км к западу от юго-западной окраины с. Веселовка (азимут 273°), в 1,2 км к юго-востоку от восточной окраины пгт. Новоозёрное (азимут 155°)
(объект археологического наследия)

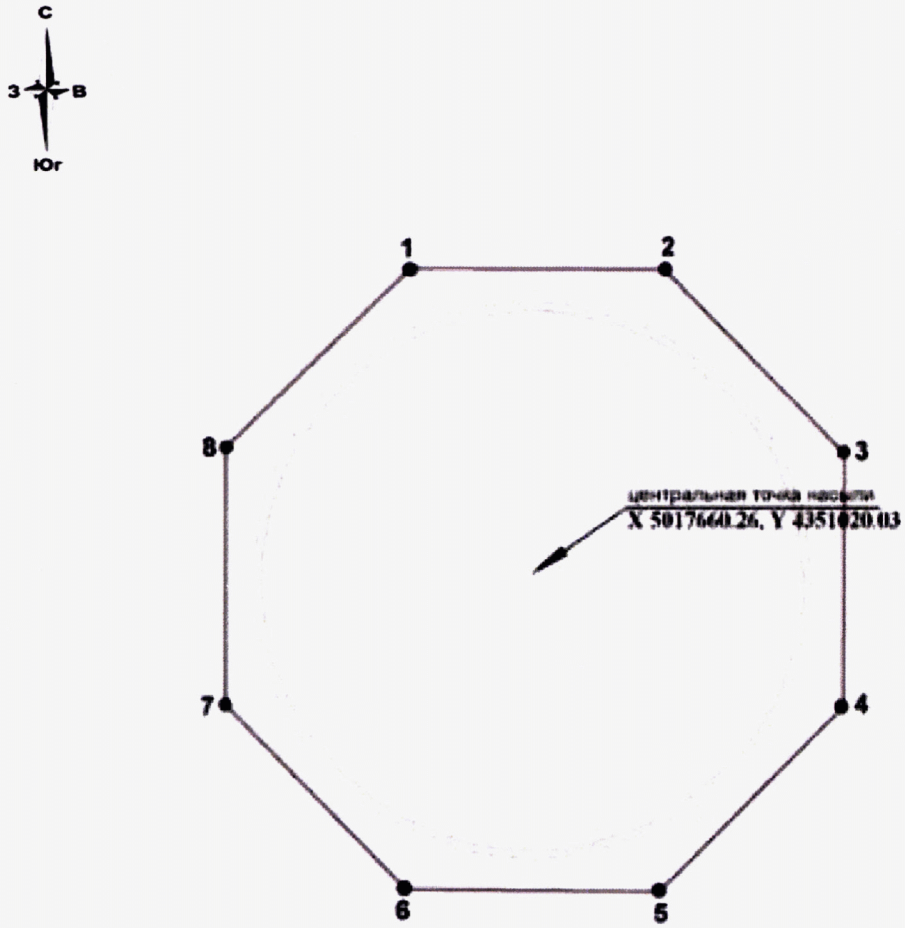

Условные обозначения:

– границы территории объекта культурного наследия (памятника истории и культуры) народов Российской Федерации федерального значения «Курган», III тыс. до н. э. – XIII в. н.э.;

– граница насыпи кургана;

• 1 – характерная точка.

6. Границы территории объекта культурного наследия (памятника истории и культуры) народов Российской Федерации федерального значения «Группа из 3-х курганов», III тыс. до н. э. – XIII в. н.э. (Республика Крым, Сакский район, Вересаевское сельское поселение, в 1,1 км к северу от северо-восточной окраины с. Глинки (азимут 6°), в 2,8 км к востоку от южной окраины с. Вересаево (азимут 90°) (объект археологического наследия)

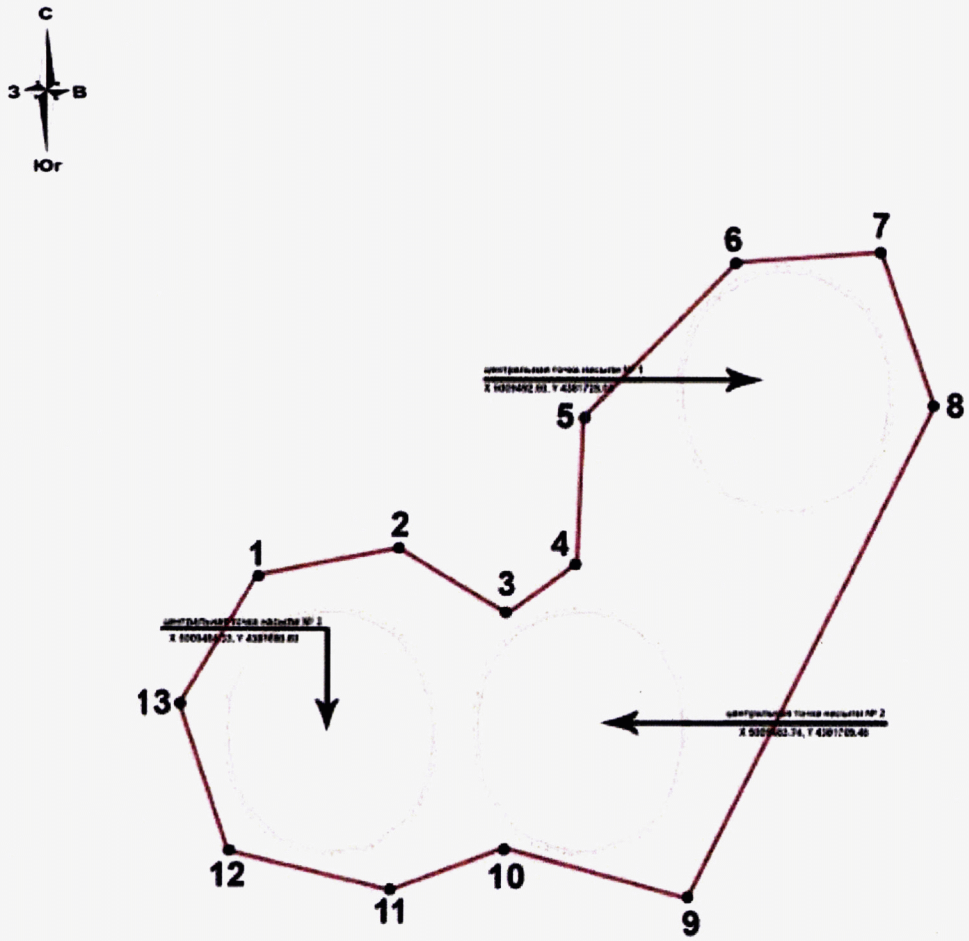

Условные обозначения:

——— – границы территории объекта культурного наследия (памятника истории и культуры) народов Российской Федерации федерального значения «Группа из 3-х курганов», III тыс. до н. э. – XIII в. н.э.;

– границы насыпей курганов;

●1 – характерная точка.

7. Границы территории объекта культурного наследия (памятника истории и культуры) народов Российской Федерации федерального значения «Курган», III тыс. до н. э. – XIII в. н.э. (Республика Крым, Сакский район, Добрушинское сельское поселение, в 2,9 км к северу от западной окраины с. Елизаветово (азимут 0°), в 3,6 км к юго-западу от западной окраины с. Солдатское (азимут 246°) (объект археологического наследия)

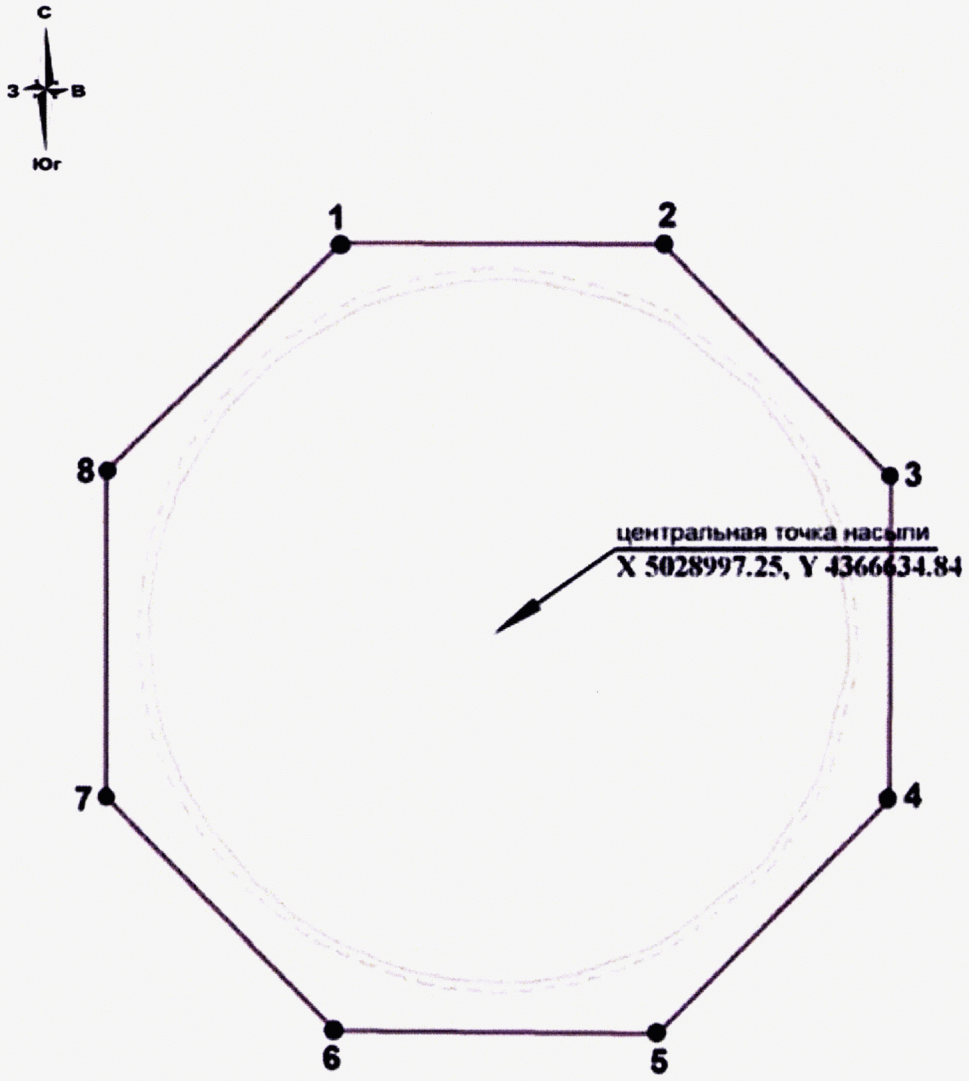

Условные обозначения:

– границы территории объекта культурного наследия (памятника истории и культуры) народов Российской Федерации федерального значения «Курган», III тыс. до н. э. – XIII в. н.э.;

– граница насыпи кургана;

•1 – характерная точка.

8. Границы территории объекта культурного наследия (памятника истории и культуры) народов Российской Федерации федерального значения «Курган», III тыс. до н. э. – XIII в. н.э. (Республика Крым, Сакский район, Добрушинское сельское поселение, в 2,9 км к северу от западной окраины с. Елизаветово (азимут 2°), в 3,5 км к юго-западу от западной окраины с. Солдатское (азимут 245°) (объект археологического наследия)

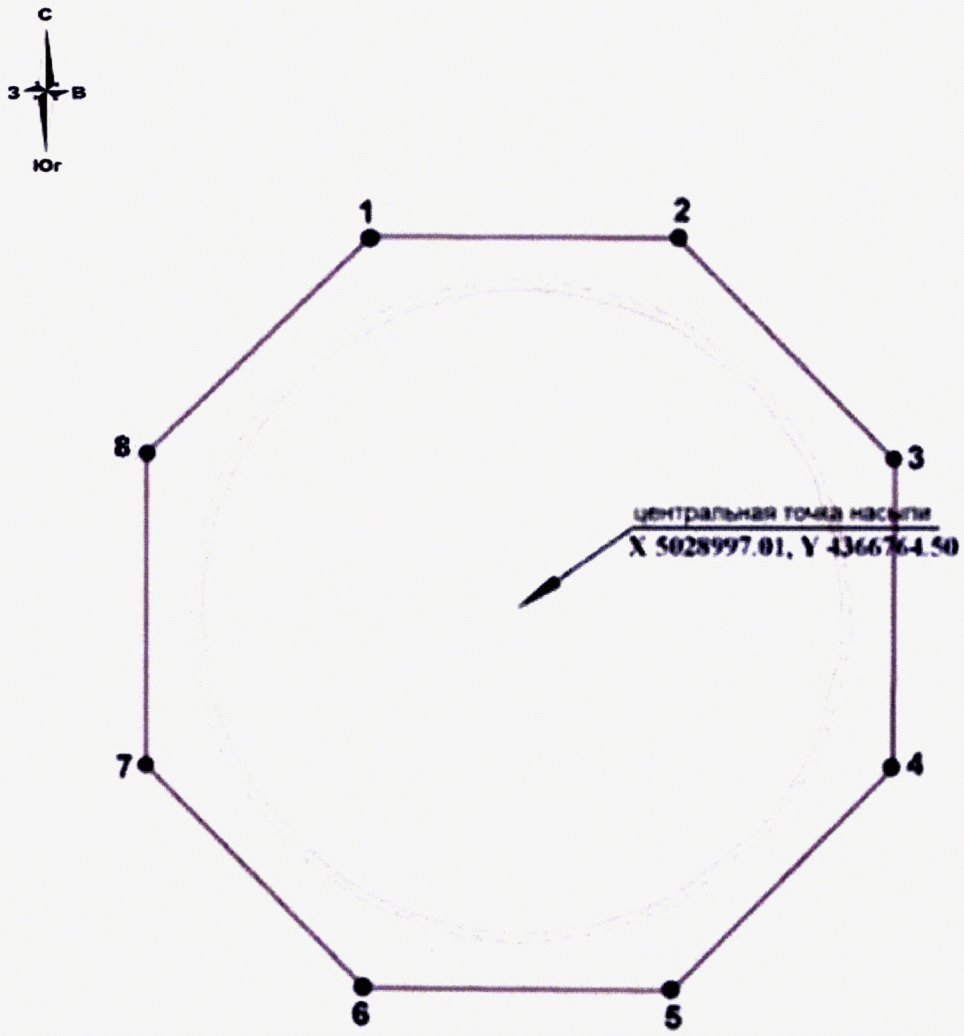

Условные обозначения:

– границы территории объекта культурного наследия (памятника истории и культуры) народов Российской Федерации федерального значения «Курган», III тыс. до н. э. – XIII в. н.э.;

– граница насыпи кургана;

●1 – характерная точка.

9. Границы территории объекта культурного наследия (памятника истории и культуры) народов Российской Федерации федерального значения «Курган», III тыс. до н. э. – XIII в. н.э. (Республика Крым, Сакский район, Добрушинское сельское поселение, в 2,7 км к северу от западной окраины с. Елизаветово (азимут 1°), в 3,6 км к юго-западу от западной окраины с. Солдатское (азимут 243°) (объект археологического наследия)

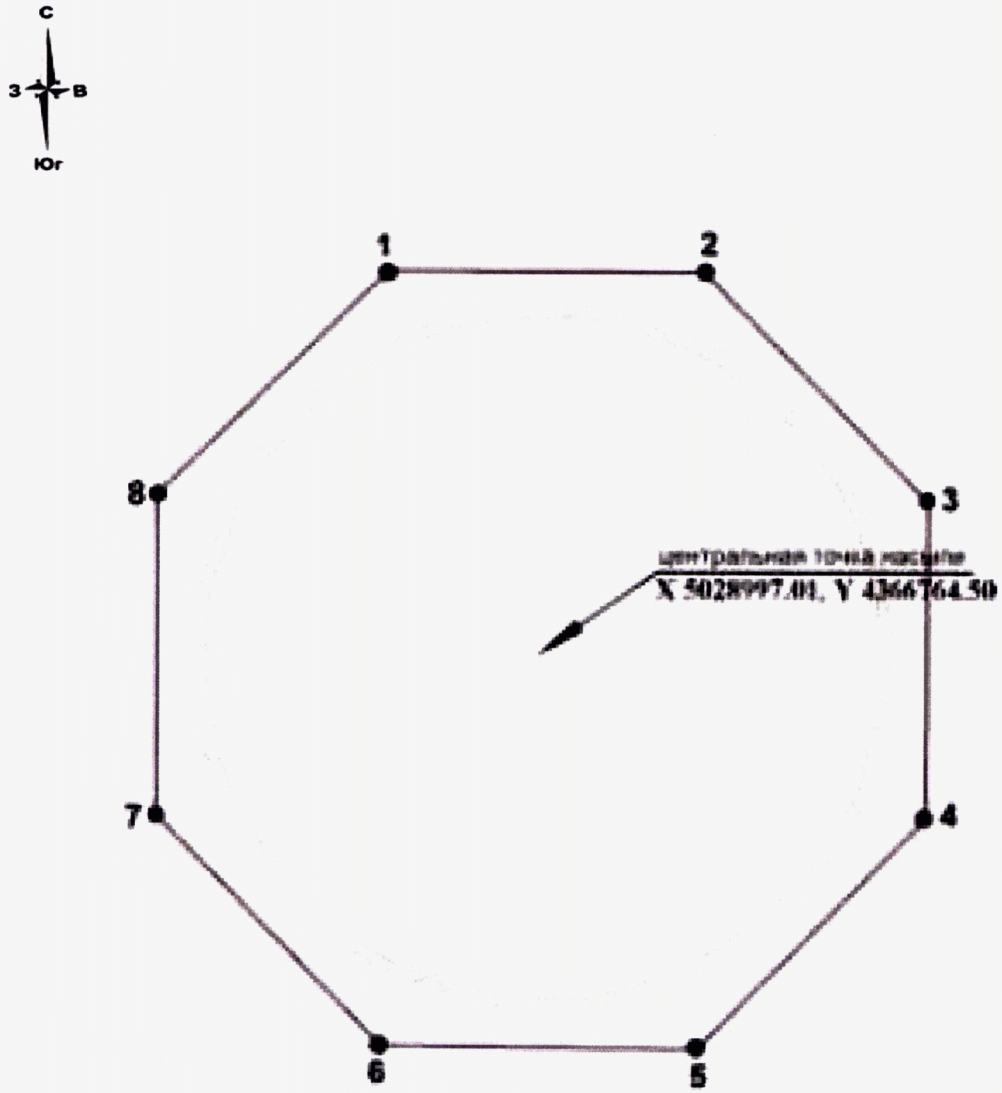

Условные обозначения:

– границы территории объекта культурного наследия (памятника истории и культуры) народов Российской Федерации федерального значения «Курган», III тыс. до н. э. – XIII в. н.э.;

– граница насыпи кургана;

• 1 – характерная точка.

10. Границы территории объекта культурного наследия (памятника истории и культуры) народов Российской Федерации федерального значения «Группа из 6-ти курганов», III тыс. до н. э. – XIII в. н.э. (Республика Крым, Сакский район, Вересаевское сельское поселение, в 0,47 км к северо-востоку от северо-восточной окраины с. Глинка (азимут 38°), в 2,3 км к западу от западной окраины с. Рунное (азимут 269°) (объект археологического наследия)

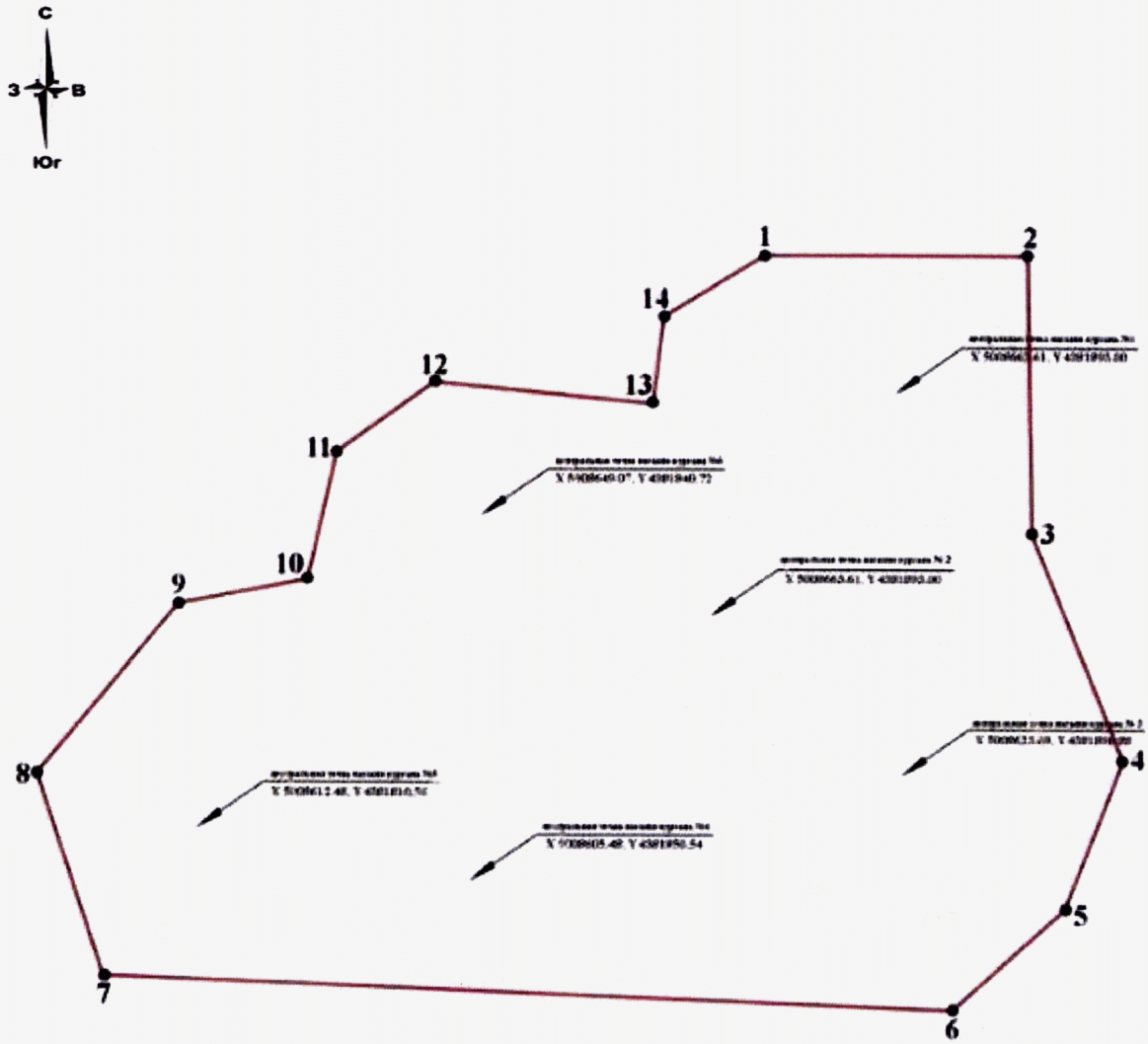

Условные обозначения:

——— – границы территории объекта культурного наследия (памятника истории и культуры) народов Российской Федерации федерального значения «Группа из 6-ти курганов», III тыс. до н. э. – XIII в. н.э.;

– границы насыпей курганов;

•1 – характерная точка.

11. Границы территории объекта культурного наследия (памятника истории и культуры) народов Российской Федерации федерального значения «Курган», III тыс. до н.э. – XV в. н.э. (Республика Крым, Бахчисарайский район, Верхореченское сельское поселение, в 1,2 км к северо-западу от западной окраины с. Предущельное (азимут 319°), в 1,1 км к юго-юго-западу от южной окраины г. Бахчисарай (азимут 199°) (объект археологического наследия)

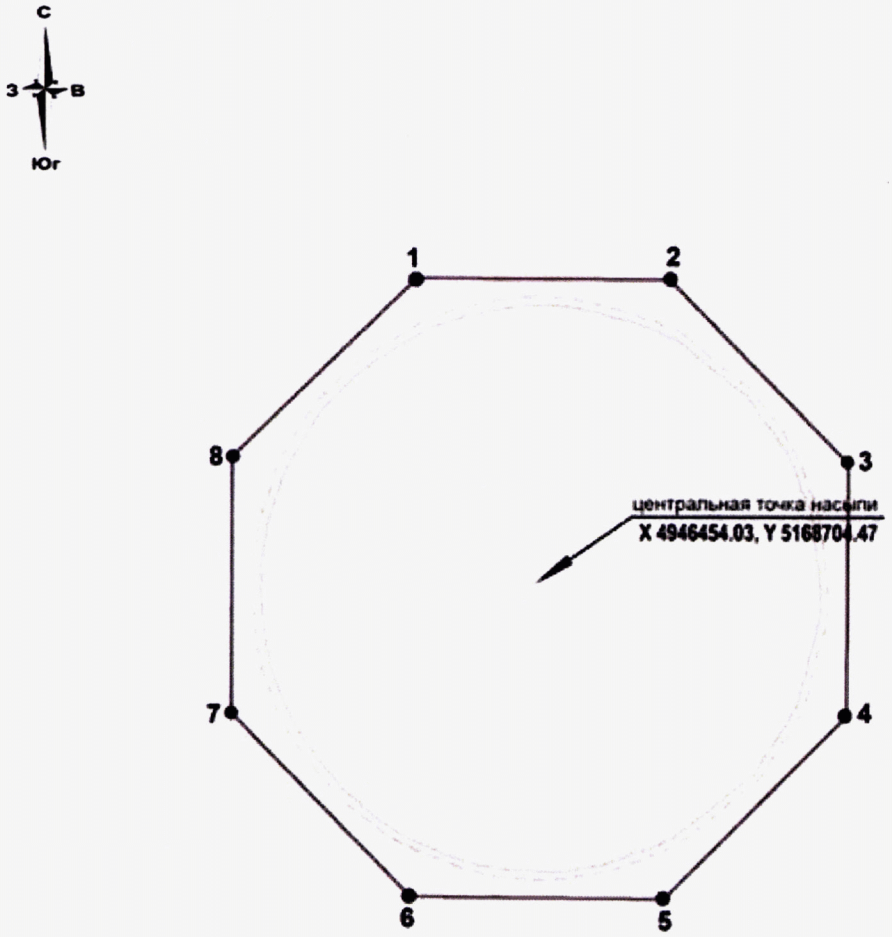

Условные обозначения:

——— – границы территории объекта культурного наследия (памятника истории и культуры) народов Российской Федерации федерального значения «Курган», III тыс. до н.э. – XV в. н.э.;

– граница насыпи кургана;

• 1 – характерная точка.

12. Границы территории объекта культурного наследия (памятника истории и культуры) народов Российской Федерации федерального значения «Курган», III тыс. до н. э. – XIII в. н.э. (Республика Крым, Сакский район, Вересаевское сельское поселение, на юго-западной окраине с. Вересаево, в 0,2 км к юго-западу от пересечения ул. Крымская и ул. Степная в с. Вересаево (азимут 204°) (объект археологического наследия)

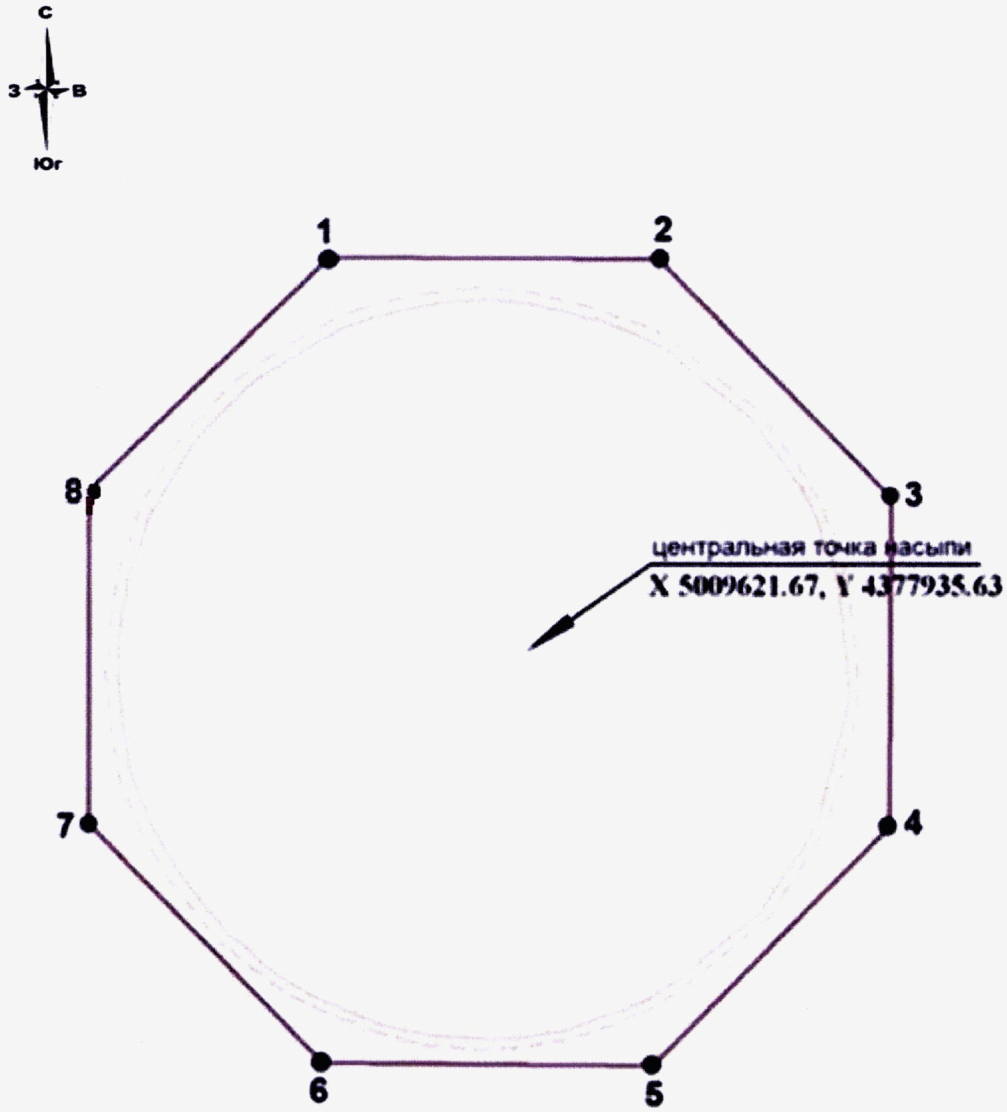

Условные обозначения:

– границы территории объекта культурного наследия (памятника истории и культуры) народов Российской Федерации федерального значения «Курган», III тыс. до н. э. – XIII в. н.э.;

– граница насыпи кургана;

●1 – характерная точка.

13. Границы территории объекта культурного наследия (памятника истории и культуры) народов Российской Федерации федерального значения «Курган», III тыс. до н. э. – XIII в. н.э. (Республика Крым, Сакский район, Вересаевское сельское поселение, в 4,27 км к северо-востоку от восточной окраины с. Вересаево (азимут 38°), в 4,21 км к юго-востоку от южной окраины с. Столбовое (азимут 124°) (объект археологического наследия)

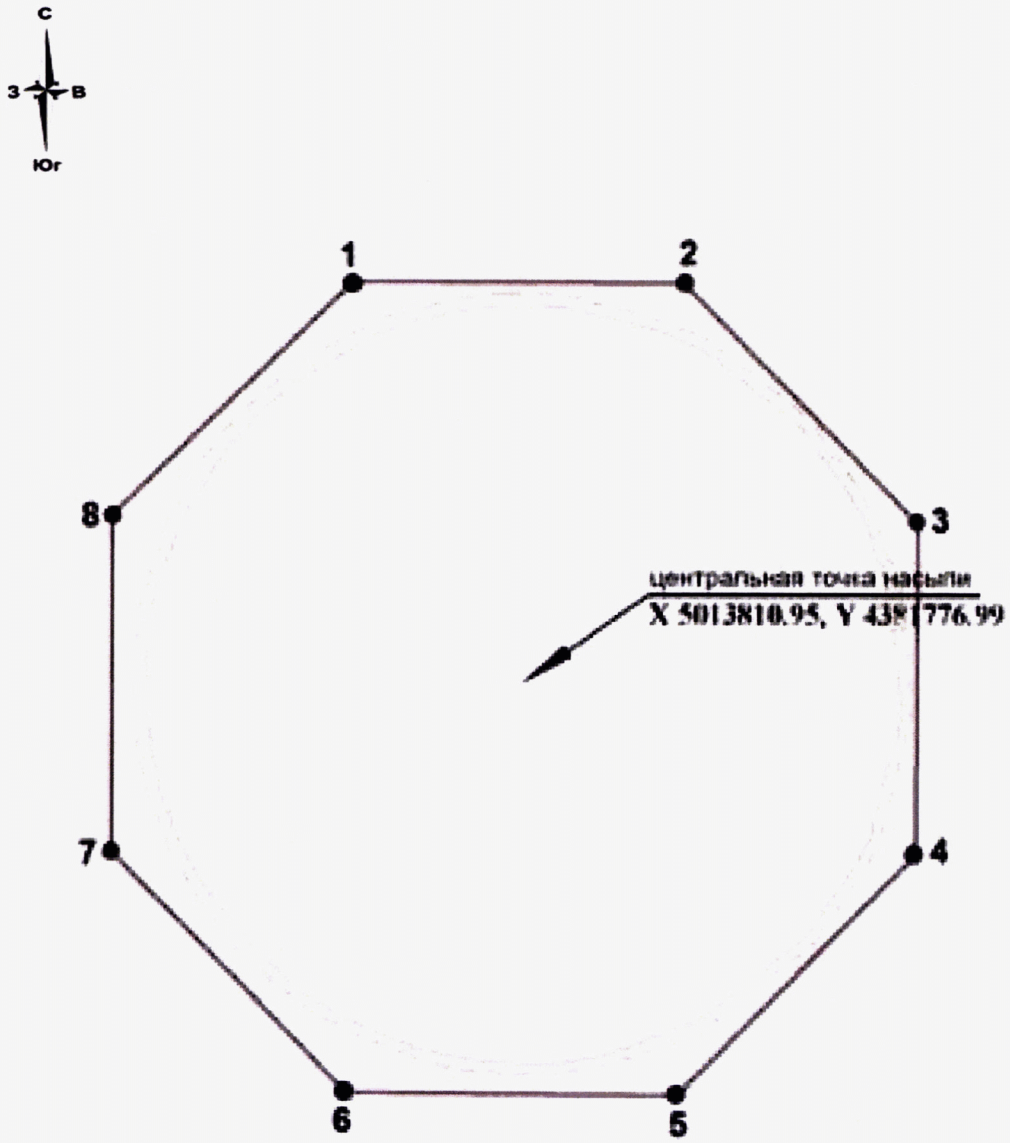

Условные обозначения:

– границы территории объекта культурного наследия (памятника истории и культуры) народов Российской Федерации федерального «Курган», III тыс. до н. э. – XIII в. н.э.;

– граница насыпи кургана;

• 1 – характерная точка.

14. Границы территории объекта культурного наследия (памятника истории и культуры) народов Российской Федерации федерального значения «Курган», III тыс. до н. э. – XIII в. н.э. (Республика Крым, Сакский район, Вересаевское сельское поселение, в 2,7 км к северо-востоку от восточной окраины с. Вересаево (азимут 43°), в 4,8 км к северо-западу от северной окраины с. Рунное (азимут 316°) (объект археологического наследия)

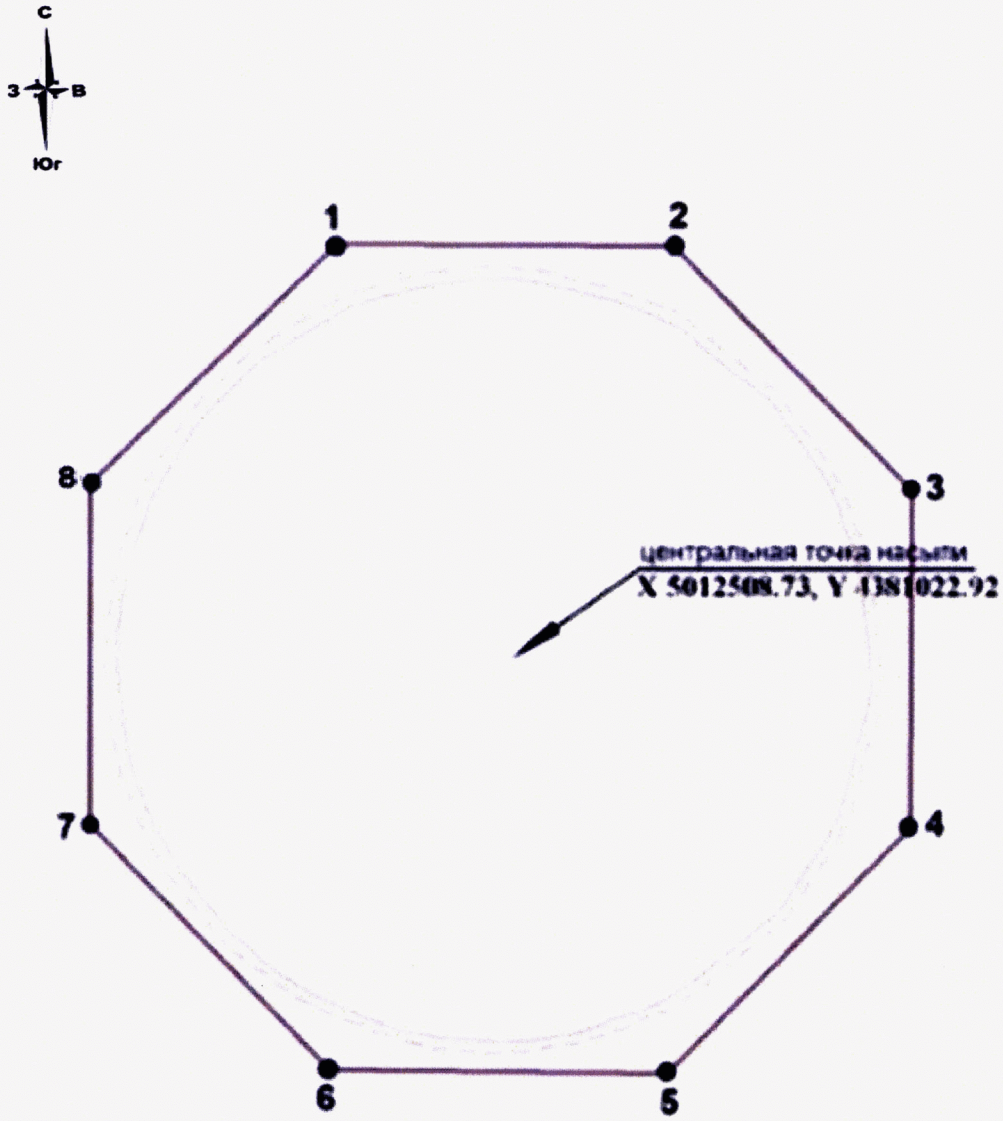

Условные обозначения:

– границы территории объекта культурного наследия (памятника истории и культуры) народов Российской Федерации федерального значения «Курган», III тыс. до н. э. – XIII в. н.э.;

– граница насыпи кургана;

•1 – характерная точка.

15. Границы территории объекта культурного наследия (памятника истории и культуры) народов Российской Федерации федерального значения «Курган», III тыс. до н. э. – XIII в. н.э. (Республика Крым, Сакский район, Веселовское сельское поселение, в 2,4 км к юго-западу от западной окраины с. Веселовка (азимут 233°), в 3,5 км к северо-западу от западной окраины с. Порфирьевка (азимут 277°) (объект археологического наследия)

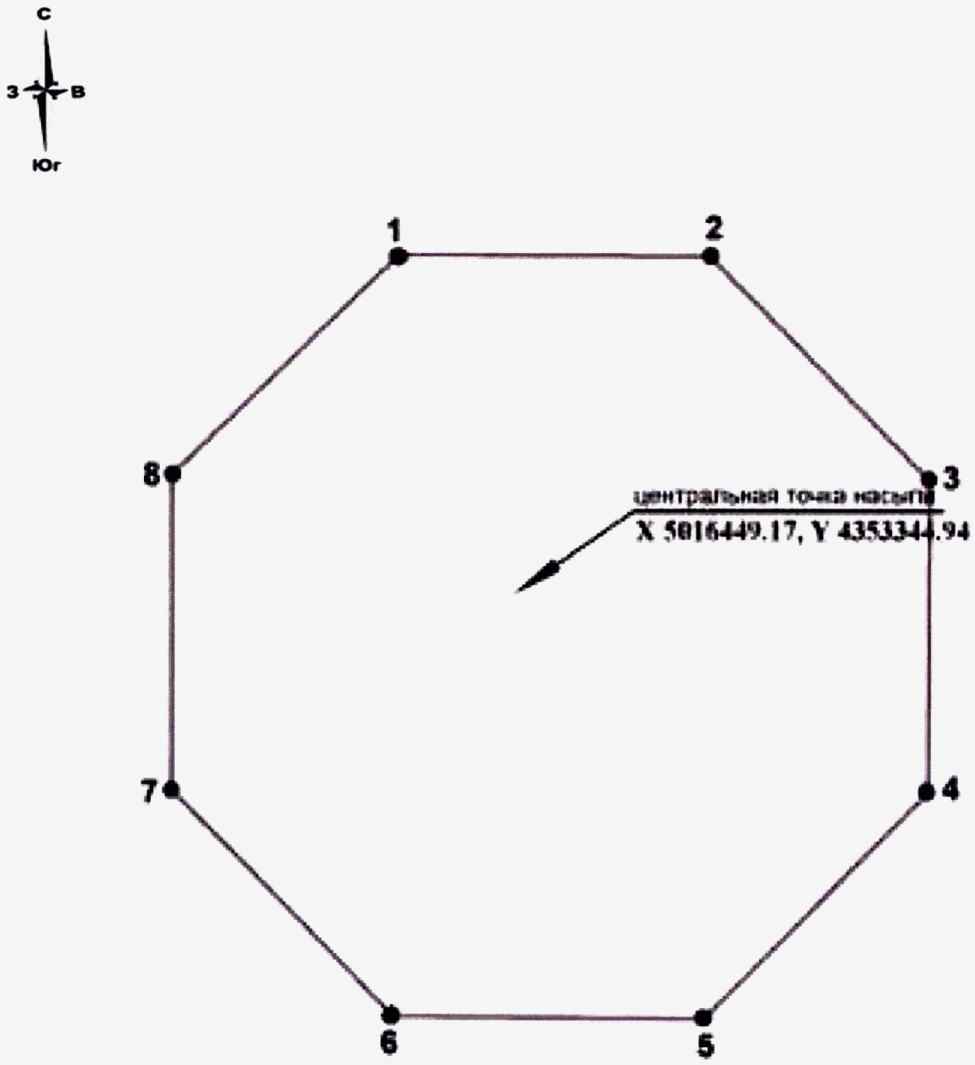

Условные обозначения:

– границы территории объекта культурного наследия (памятника истории и культуры) народов Российской Федерации федерального значения «Курган», III тыс. до н. э. – XIII в. н.э.;

– граница насыпи кургана;

• 1 – характерная точка.

16. Границы территории объекта культурного наследия (памятника истории и культуры) народов Российской Федерации федерального значения «Курган», III тыс. до н. э. – XIII в. н.э. (Республика Крым, Сакский район, Веселовское сельское поселение, в 6,0 км к западу от юго-западной окраины с. Веселовка (азимут 269°), в 1,6 км к юго-западу от восточной окраины пгт. Новоозёрное (азимут 210°) (объект археологического наследия)

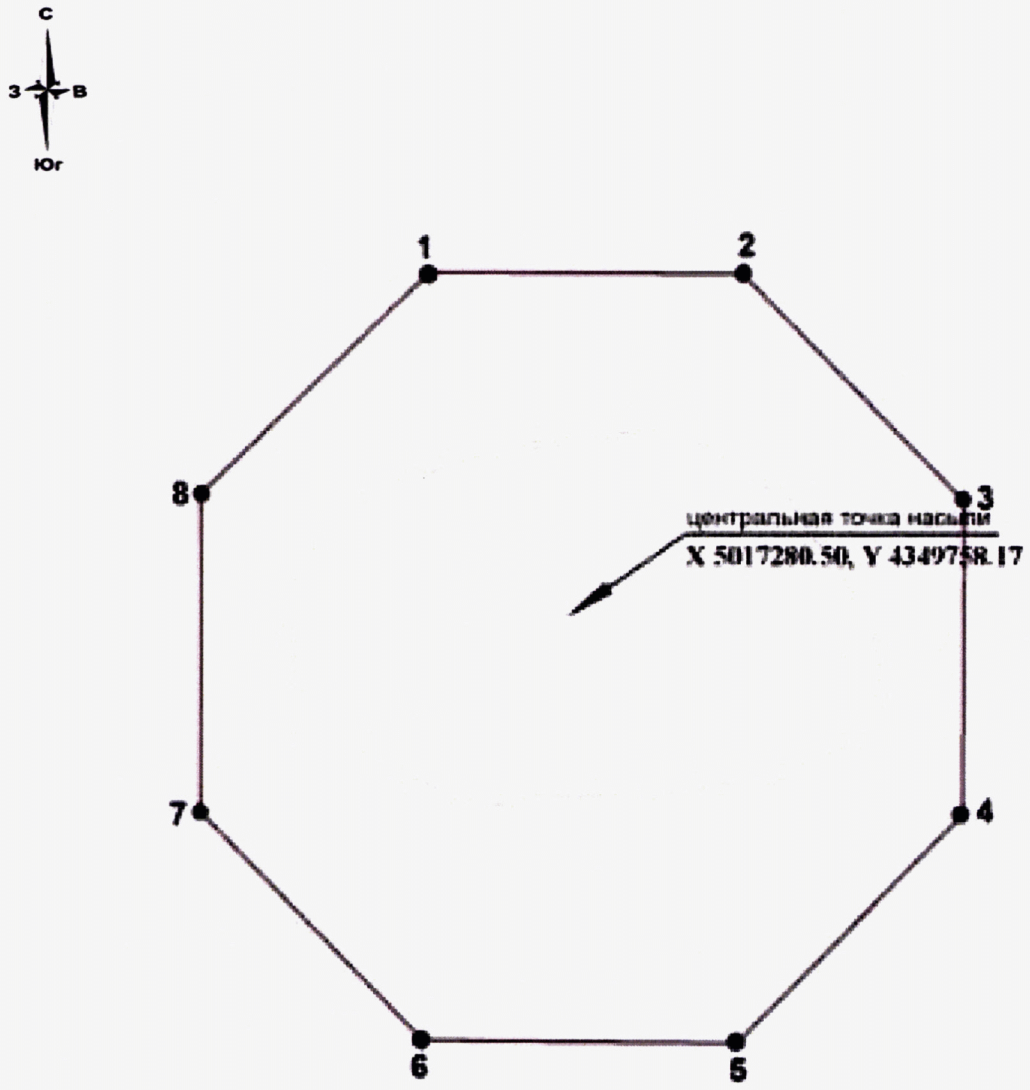

Условные обозначения:

– границы территории объекта культурного наследия (памятника истории и культуры) народов Российской Федерации федерального значения «Курган», III тыс. до н. э. – XIII в. н.э.;

– граница насыпи кургана;

• 1 – характерная точка.

17. Границы территории объекта культурного наследия (памятника истории и культуры) народов Российской Федерации федерального значения «Курган», III тыс. до н. э. – XIII в. н.э. (Республика Крым, Сакский район, Веселовское сельское поселение, в 5,5 км к западу от западной окраины с. Веселовка (азимут 270°), в 1,3 км к юго-западу от восточной окраины пгт. Новоозёрное (азимут 228°) (объект археологического наследия)

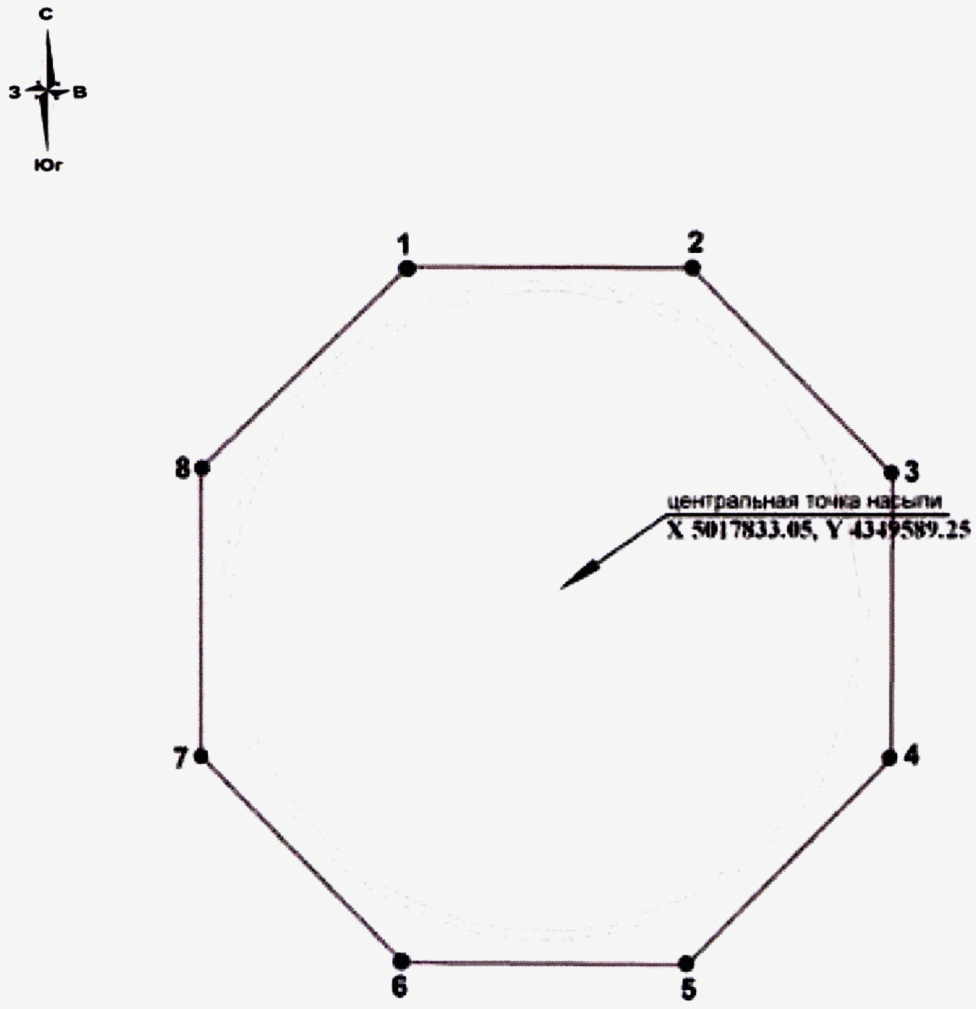

Условные обозначения:

– границы территории объекта культурного наследия (памятника истории и культуры) народов Российской Федерации федерального значения «Курган», III тыс. до н. э. – XIII в. н.э.;

– граница насыпи кургана;

•1 – характерная точка.

18. Границы территории объекта культурного наследия (памятника истории и культуры) народов Российской Федерации федерального значения «Курган», III тыс. до н. э. – XIII в. н.э. (Республика Крым, Сакский район, Веселовское сельское поселение, в 8,6 км к западу от южной окраины с. Елизаветово (азимут 268°), в 3,6 км к северо-западу от северной окраины с. Наташино (азимут 333°) (объект археологического наследия)

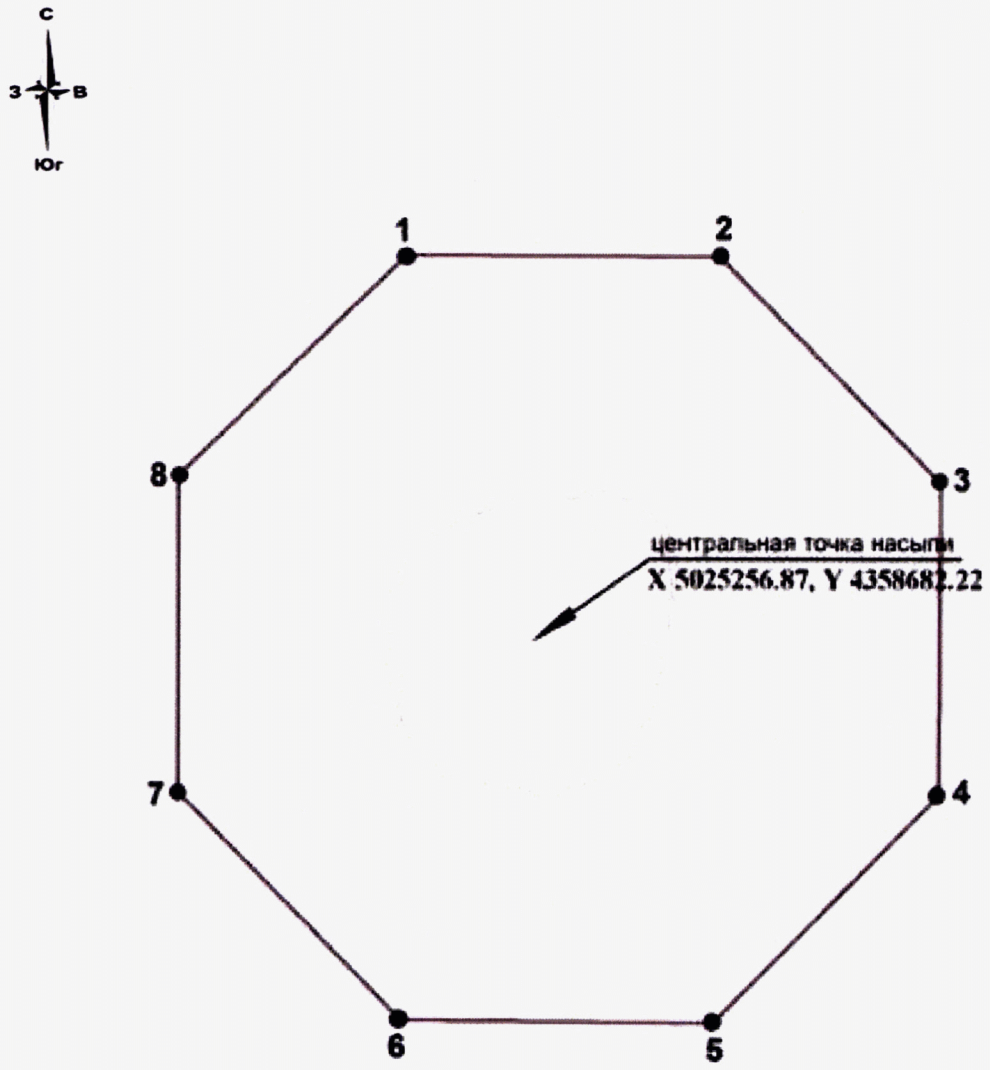

Условные обозначения:

——— – границы территории объекта культурного наследия (памятника истории и культуры) народов Российской Федерации федерального значения «Курган», III тыс. до н. э. – XIII в. н.э.;

– граница насыпи кургана;

•1 – характерная точка.

19. Границы территории объекта культурного наследия (памятника истории и культуры) народов Российской Федерации федерального значения «Курган», III тыс. до н. э. – XIII в. н.э. (Республика Крым, Сакский район, Веселовское сельское поселение, 6,6 км к северо-востоку от северо-восточной окраины с. Веселовка (азимут 7°), в 3,8 км к северо-западу от северной окраины с. Наташино (азимут 315°) (объект археологического наследия)

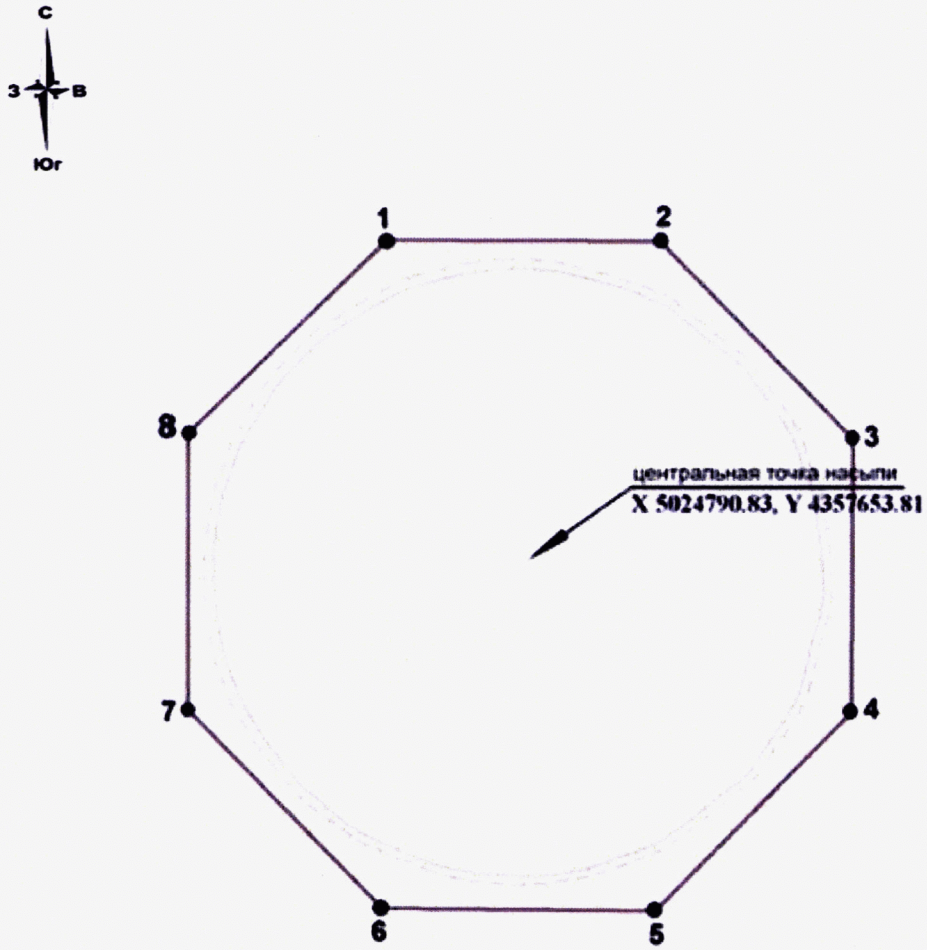

Условные обозначения:

– границы территории объекта культурного наследия (памятника истории и культуры) народов Российской Федерации федерального значения «Курган», III тыс. до н. э. – XIII в. н.э.

– граница насыпи кургана;

●1 – характерная точка.

Приложение
к границам территорий объектов культурного наследия (памятников истории и культуры) народов Российской Федерации федерального значения (объектов археологического наследия), расположенных на территории Верхореченского сельского поселения Бахчисарайского района, Партизанского сельского поселения Кировского района, Веселовского сельского поселения, Вересаевского сельского поселения, Добрушинского сельского поселения Сакского района Республики Крым, утвержденным приказом Министерства культуры Российской Федерации
от «14» апреля 2026 г. № 709

1. Координаты характерных точек границ территории объекта культурного наследия (памятника истории и культуры) народов Российской Федерации федерального значения «Курган», III тыс. до н. э. – XIII в. н.э. (Республика Крым, Кировский район, Партизанское сельское поселение, в 2,8 км на северо-запад от северо-западной окраины с. Партизаны (азимут 312°), в 3,3 км на северо-восток от северо-восточной окраины с. Спасовка (азимут 20°) (объект археологического наследия)

Номер характерной точки	Координаты характерных точек в местной системе координат (СК-63, зона 5)	
	X	Y
1	4994898,83	5270709,00
2	4994898,73	5270726,85
3	4994885,75	5270739,56
4	4994867,86	5270739,48
5	4994854,90	5270726,55
6	4994855,07	5270708,59
7	4994868,01	5270695,78
8	4994886,14	5270695,78
1	4994898,83	5270709,00

2. Координаты характерных точек границ территории объекта культурного наследия (памятника истории и культуры) народов Российской Федерации федерального значения «Курган», III тыс. до н. э. – XIII в. н.э. (Республика Крым, Кировский район, Партизанское сельское поселение, в 2,9 км на северо-запад от северо-западной окраины с. Партизаны (азимут 313°),

в 3,4 км на северо-восток от северо-восточной окраины с. Спасовка (азимут 20°) (объект археологического наследия)

Номер характерной точки	Координаты характерных точек в местной системе координат (СК-63, зона 5)	
	X	Y
1	4994964,58	5270732,64
2	4994964,48	5270748,85
3	4994952,69	5270760,40
4	4994936,44	5270760,32
5	4994924,66	5270748,57
6	4994924,81	5270732,27
7	4994936,59	5270720,62
8	4994953,04	5270720,62
1	4994964,58	5270732,64

3. Координаты характерных точек границ территории объекта культурного наследия (памятника истории и культуры) народов Российской Федерации федерального значения «Группа из 2-х курганов», III тыс. до н. э. – XIII в. н.э. (Республика Крым, Сакский район, Вересаевское сельское поселение, в 3,4 км к северо-востоку от восточной окраины с. Вересаево (азимут 64°), в 3,7 км к северо-западу от северной окраины с. Рунное (азимут 324°) (объект археологического наследия)

Номер характерной точки	Координаты характерных точек в местной системе координат (СК-63, зона 4)	
	X	Y
1	5012092,542	4382234,053
2	5012068,049	4382306,043
3	5012035,546	4382295,552
4	5012064,702	4382222,544
1	5012092,542	4382234,053

4. Координаты характерных точек границ территории объекта культурного наследия (памятника истории и культуры) народов Российской Федерации федерального значения «Курган», III тыс. до н. э. – XIII в. н.э. (Республика Крым, Сакский район, Веселовское сельское поселение, в 4,0 км к западу от юго-западной окраины с. Веселовка (азимут 275°), в 1,1 км к югу от восточной окраины пгт. Новоозёрное (азимут 172°)

(объект археологического наследия)

Номер характерной точки	Координаты характерных точек в местной системе координат (СК-63, зона 4)	
	X	Y
1	5017733,606	4351055,250
2	5017733,619	4351062,857
3	5017728,055	4351068,392
4	5017720,421	4351068,413
5	5017714,760	4351062,818
6	5017714,757	4351055,237
7	5017720,358	4351049,611
8	5017728,051	4351049,549
1	5017733,606	4351055,250

5. Координаты характерных точек границ территории объекта культурного наследия (памятника истории и культуры) народов Российской Федерации федерального значения «Курган», III тыс. до н. э. – XIII в. н.э. (Республика Крым, Сакский район, Веселовское сельское поселение, в 3,8 км к западу от юго-западной окраины с. Веселовка (азимут 273°), в 1,2 км к юго-востоку от восточной окраины пгт. Новоозёрное (азимут 155°) (объект археологического наследия)

Номер характерной точки	Координаты характерных точек в местной системе координат (СК-63, зона 4)	
	X	Y
1	5017671,774	4351015,494
2	5017671,791	4351024,828
3	5017664,994	4351031,590
4	5017655,631	4351031,615
5	5017648,730	4351024,796
6	5017648,727	4351015,470
7	5017655,548	4351008,618
8	5017665,000	4351008,542
1	5017671,774	4351015,494

6. Координаты характерных точек границ территории объекта культурного наследия (памятника истории и культуры) народов Российской Федерации федерального значения «Группа из 3-х курганов», III тыс. до н. э. – XIII в.

н.э. (Республика Крым, Сакский район, Вересаевское сельское поселение, в 1,1 км к северу от северо-восточной окраины с. Глинки (азимут 6°), в 2,8 км к востоку от южной окраины с. Вересаево (азимут 90°) (объект археологического наследия)

Номер характерной точки	Координаты характерных точек в местной системе координат (СК-63, зона 4)	
	X	Y
1	5009476,371	4381671,161
2	5009478,867	4381686,334
3	5009472,783	4381697,976
4	5009477,500	4381705,475
5	5009490,970	4381706,123
6	5009505,343	4381722,462
7	5009506,395	4381738,085
8	5009492,124	4381743,793
9	5009446,470	4381717,430
10	5009451,077	4381697,826
11	5009447,171	4381685,508
12	5009450,776	4381668,083
13	5009464,371	4381662,825
1	5009476,371	4381671,161

7. Координаты характерных точек границ территории объекта культурного наследия (памятника истории и культуры) народов Российской Федерации федерального значения «Курган», III тыс. до н. э. – XIII в. н.э. (Республика Крым, Сакский район, Добрушинское сельское поселение, в 2,9 км к северу от западной окраины с. Елизаветово (азимут 0°), в 3,6 км к юго-западу от западной окраины с. Солдатское (азимут 246°) (объект археологического наследия)

Номер характерной точки	Координаты характерных точек в местной системе координат (СК-63, зона 4)	
	X	Y
1	5029017,118	4366626,740
2	5029017,147	4366643,229
3	5029005,244	4366655,070
4	5028988,718	4366655,115
5	5028976,681	4366643,221

6	5028976,676	4366626,669
7	5028988,554	4366614,737
8	5029005,291	4366614,603
1	5029017,118	4366626,740

8. Координаты характерных точек границ территории объекта культурного наследия (памятника истории и культуры) народов Российской Федерации федерального значения «Курган», III тыс. до н. э. – XIII в. н.э. (Республика Крым, Сакский район, Добрушинское сельское поселение, в 2,9 км к северу от западной окраины с. Елизаветово (азимут 2°), в 3,5 км к юго-западу от западной окраины с. Солдатское (азимут 245°) (объект археологического наследия)

Номер характерной точки	Координаты характерных точек в местной системе координат (СК-63, зона 4)	
	X	Y
1	5029015,988	4366756,858
2	5029016,017	4366772,524
3	5029004,700	4366783,781
4	5028988,997	4366783,823
5	5028977,551	4366772,513
6	5028977,546	4366756,792
7	5028988,843	4366745,443
8	5029004,743	4366745,316
1	5029015,988	4366756,858

9. Координаты характерных точек границ территории объекта культурного наследия (памятника истории и культуры) народов Российской Федерации федерального значения «Курган», III тыс. до н. э. – XIII в. н.э. (Республика Крым, Сакский район, Добрушинское сельское поселение, в 2,7 км к северу от западной окраины с. Елизаветово (азимут 1°), в 3,6 км к юго-западу от западной окраины с. Солдатское (азимут 243°) (объект археологического наследия)

Номер характерной точки	Координаты характерных точек в местной системе координат (СК-63, зона 4)	
	X	Y
1	5028844,650	4366670,189
2	5028844,676	4366684,622

3	5028834,239	4366695,003
4	5028819,772	4366695,042
5	5028809,211	4366684,606
6	5028809,206	4366670,131
7	5028819,631	4366659,658
8	5028834,275	4366659,541
1	5028844,650	4366670,189

10. Координаты характерных точек границ территории объекта культурного наследия (памятника истории и культуры) народов Российской Федерации федерального значения «Группа из 6-ти курганов», III тыс. до н. э. – XIII в. н.э. (Республика Крым, Сакский район, Вересаевское сельское поселение, в 0,47 км к северо-востоку от северо-восточной окраины с. Глинка (азимут 38°), в 2,3 км к западу от западной окраины с. Рунное (азимут 269°) (объект археологического наследия)

Номер характерной точки	Координаты характерных точек в местной системе координат (СК-63, зона 4)	
	X	Y
1	5008682,423	4381879,012
2	5008682,423	4381911,524
3	5008648,426	4381912,118
4	5008620,635	4381923,440
5	5008602,502	4381916,434
6	5008590,057	4381902,560
7	5008593,941	4381798,398
8	5008618,882	4381790,233
9	5008639,666	4381807,454
10	5008642,636	4381823,339
11	5008658,075	4381826,754
12	5008666,835	4381838,779
13	5008664,311	4381865,353
14	5008674,851	4381866,690
1	5008682,423	4381879,012

11. Координаты характерных точек границ территории объекта культурного наследия (памятника истории и культуры) народов Российской Федерации федерального значения «Курган», III тыс. до н.э. – XV в. н.э. (Республика Крым, Бахчисарайский район, Верхореченское сельское поселение, в 1,2 км к северо-западу от западной окраины с. Предущельное

(азимут 319°), в 1,1 км к юго-юго-западу от южной окраины г. Бахчисарай (азимут 199°) (объект археологического наследия)

Номер характерной точки	Координаты характерных точек в местной системе координат (СК-63, зона 5)	
	X	Y
1	4946480,362	5168694,190
2	4946480,238	5168715,743
3	4946464,603	5168731,063
4	4946443,008	5168730,957
5	4946427,400	5168715,387
6	4946427,610	5168693,685
7	4946443,183	5168678,275
8	4946465,079	5168678,265
1	4946480,362	5168694,190

12. Координаты характерных точек границ территории объекта культурного наследия (памятника истории и культуры) народов Российской Федерации федерального значения «Курган», III тыс. до н. э. – XIII в. н.э. (Республика Крым, Сакский район, Вересаевское сельское поселение, на юго-западной окраине с. Вересаево, в 0,2 км к юго-западу от пересечения ул. Крымская и ул. Степная в с. Вересаево (азимут 204°) (объект археологического наследия)

Номер характерной точки	Координаты характерных точек в местной системе координат (СК-63, зона 4)	
	X	Y
1	5009658,596	4377920,377
2	5009658,757	4377950,847
3	5009636,950	4377972,690
4	5009606,447	4377972,878
5	5009584,217	4377951,187
6	5009584,176	4377920,461
7	5009605,847	4377898,538
8	5009636,820	4377898,183
1	5009658,596	4377920,377

13. Координаты характерных точек границ территории объекта культурного наследия (памятника истории и культуры) народов Российской Федерации федерального значения «Курган», III тыс. до н. э. – XIII в. н.э. (Республика Крым, Сакский район, Вересаевское сельское поселение, в 4,27 км

к северо-востоку от восточной окраины с. Вересаево (азимут 38°), в 4,21 км к юго-востоку от южной окраины с. Столбовое (азимут 124°) (объект археологического наследия)

Номер характерной точки	Координаты характерных точек в местной системе координат (СК-63, зона 4)	
	X	Y
1	5013821,839	4381772,434
2	5013821,888	4381781,527
3	5013815,286	4381788,140
4	5013806,142	4381788,197
5	5013799,378	4381781,597
6	5013799,365	4381772,504
7	5013806,006	4381765,786
8	5013815,212	4381765,680
1	5013821,839	4381772,434

14. Координаты характерных точек границ территории объекта культурного наследия (памятника истории и культуры) народов Российской Федерации федерального значения «Курган», III тыс. до н. э. – XIII в. н.э. (Республика Крым, Сакский район, Вересаевское сельское поселение, в 2,7 км к северо-востоку от восточной окраины с. Вересаево (азимут 43°), в 4,8 км к северо-западу от северной окраины с. Рунное (азимут 316°) (объект археологического наследия)

Номер характерной точки	Координаты характерных точек в местной системе координат (СК-63, зона 4)	
	X	Y
1	5012520,787	4381017,979
2	5012520,840	4381027,894
3	5012513,653	4381035,093
4	5012503,688	4381035,155
5	5012496,329	4381027,974
6	5012496,316	4381018,049
7	5012503,534	4381010,746
8	5012513,577	4381010,631
1	5012520,787	4381017,979

15. Координаты характерных точек границ территории объекта культурного наследия (памятника истории и культуры) народов Российской Федерации федерального значения «Курган», III тыс. до н. э. – XIII в. н.э. (Республика Крым, Сакский район, Веселовское сельское поселение, в 2,4 км к юго-западу от западной окраины с. Веселовка (азимут 233°), в 3,5 км к северо-западу от западной окраины с. Порфирьевка (азимут 277°) (объект археологического наследия)

Номер характерной точки	Координаты характерных точек в местной системе координат (СК-63, зона 4)	
	X	Y
1	5016467,389	4353337,701
2	5016467,416	4353352,957
3	5016456,393	4353363,922
4	5016441,102	4353363,963
5	5016429,951	4353352,944
6	5016429,946	4353337,639
7	5016440,952	4353326,582
8	5016456,434	4353326,458
1	5016467,389	4353337,701

16. Координаты характерных точек границ территории объекта культурного наследия (памятника истории и культуры) народов Российской Федерации федерального значения «Курган», III тыс. до н. э. – XIII в. н.э. (Республика Крым, Сакский район, Веселовское сельское поселение, в 6,0 км к западу от юго-западной окраины с. Веселовка (азимут 269°), в 1,6 км к юго-западу от восточной окраины пгт. Новоозёрное (азимут 210°) (объект археологического наследия)

Номер характерной точки	Координаты характерных точек в местной системе координат (СК-63, зона 4)	
	X	Y
1	5017302,536	4349749,095
2	5017302,569	4349767,311
3	5017289,433	4349780,378
4	5017271,178	4349780,427
5	5017257,901	4349767,308
6	5017257,896	4349749,013
7	5017270,994	4349735,854
8	5017289,490	4349735,706

1	5017302,536	4349749,095

17. Координаты характерных точек границ территории объекта культурного наследия (памятника истории и культуры) народов Российской Федерации федерального значения «Курган», III тыс. до н. э. – XIII в. н.э. (Республика Крым, Сакский район, Веселовское сельское поселение, в 5,5 км к западу от западной окраины с. Веселовка (азимут 270°), в 1,3 км к юго-западу от восточной окраины пгт. Новоозёрное (азимут 228°) (объект археологического наследия)

Номер характерной точки	Координаты характерных точек в местной системе координат (СК-63, зона 4)	
	X	Y
1	5017849,590	4349582,435
2	5017849,615	4349596,128
3	5017839,707	4349605,984
4	5017825,980	4349606,021
5	5017815,950	4349596,110
6	5017815,947	4349582,382
7	5017825,848	4349572,435
8	5017839,738	4349572,324
1	5017849,590	4349582,435

18. Координаты характерных точек границ территории объекта культурного наследия (памятника истории и культуры) народов Российской Федерации федерального значения «Курган», III тыс. до н. э. – XIII в. н.э. (Республика Крым, Сакский район, Веселовское сельское поселение, в 8,6 км к западу от южной окраины с. Елизаветово (азимут 268°), в 3,6 км к северо-западу от северной окраины с. Наташино (азимут 333°) (объект археологического наследия)

Номер характерной точки	Координаты характерных точек в местной системе координат (СК-63, зона 4)	
	X	Y
1	5025273,011	4358675,960
2	5025273,034	4358689,159
3	5025263,479	4358698,664
4	5025250,246	4358698,700
5	5025240,570	4358689,140

6	5025240,567	4358675,910
7	5025250,119	4358666,313
8	5025263,507	4358666,206
1	5025273,011	4358675,960

19. Координаты характерных точек границ территории объекта культурного наследия (памятника истории и культуры) народов Российской Федерации федерального значения «Курган», III тыс. до н. э. – XIII в. н.э. (Республика Крым, Сакский район, Веселовское сельское поселение, 6,6 км к северо-востоку от северо-восточной окраины с. Веселовка (азимут 7°), в 3,8 км к северо-западу от северной окраины с. Наташино (азимут 315°) (объект археологического наследия)

Номер характерной точки	Координаты характерных точек в местной системе координат (СК-63, зона 4)	
	X	Y
1	5024803,343	4357648,785
2	5024803,362	4357659,106
3	5024795,860	4357666,568
4	5024785,510	4357666,596
5	5024777,900	4357659,077
6	5024777,897	4357648,755
7	5024785,415	4357641,202
8	5024795,872	4357641,118
1	5024803,343	4357648,785