




МИНИСТЕРСТВО КУЛЬТУРЫ  
РОССИЙСКОЙ ФЕДЕРАЦИИ



## ПРИКАЗ

от 3 апреля 2026 г.

Москва

№ 635

**О включении выявленных объектов культурного наследия (памятников истории и культуры) народов Российской Федерации (объектов археологического наследия), расположенных на территории д. Татарская Большемуртинско-Сухобузимского муниципального округа Красноярского края, в единый государственный реестр объектов культурного наследия (памятников истории и культуры) народов Российской Федерации в качестве объектов культурного наследия (памятников истории и культуры) народов Российской Федерации федерального значения и утверждении границ их территорий**

В соответствии с пунктом 5 статьи 3.1 и статьей 18 Федерального закона от 25 июня 2002 г. № 73-ФЗ «Об объектах культурного наследия (памятниках истории и культуры) народов Российской Федерации», подпунктами 5.3.7 и 5.4.3 пункта 5 Положения о Министерстве культуры Российской Федерации, утвержденного постановлением Правительства Российской Федерации от 20 июля 2011 г. № 590, п р и к а з ы в а ю:

1. Включить выявленные объекты культурного наследия (памятники истории и культуры) народов Российской Федерации (объекты археологического наследия), расположенные на территории д. Татарская Большемуртинско-Сухобузимского муниципального округа Красноярского края, в единый государственный реестр объектов культурного наследия (памятников истории и культуры) народов Российской Федерации в качестве объектов культурного наследия (памятников истории и культуры)

народов Российской Федерации федерального значения согласно приложению № 1 к настоящему приказу.

2. Утвердить границы территорий указанных в приложении № 1 к настоящему приказу объектов культурного наследия (памятников истории и культуры) народов Российской Федерации федерального значения (объектов археологического наследия) согласно приложению № 2 к настоящему приказу.

3. Контроль за исполнением настоящего приказа возложить на заместителя Министра культуры Российской Федерации, курирующего деятельность Департамента государственной охраны культурного наследия.

Министр



О.Б. Любимова

Приложение № 1  
к приказу Министерства культуры  
Российской Федерации  
от « 3 » апреля 2026 г. № 635

Выявленные объекты культурного наследия (памятники истории и культуры) народов Российской Федерации (объекты археологического наследия), расположенные на территории д. Татарская Большемуртинско-Сухобузимского муниципального округа Красноярского края, включаемые в единый государственный реестр объектов культурного наследия (памятников истории и культуры) народов Российской Федерации в качестве объектов культурного наследия (памятников истории и культуры) народов Российской Федерации федерального значения

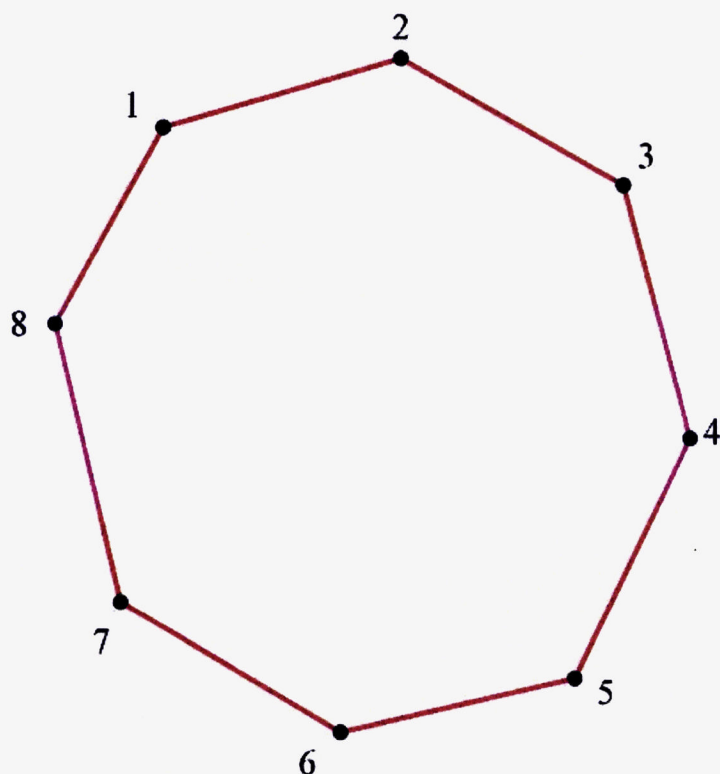
№ пункта	Наименование объекта культурного наследия (памятника истории и культуры) народов Российской Федерации	Время возникновения	Местонахождение объекта культурного наследия (памятника истории и культуры) народов Российской Федерации	Вид объекта культурного наследия (памятника истории и культуры) народов Российской Федерации
1.	«Татарская. Одиночный курган-4»	V – II вв. до н.э.	Красноярский край, Большемуртинско-Сухобузимский муниципальный округ, в 3919 м на запад от перекрестка автомобильных дорог Миндерла – Татарская (04К-839) и Сухобузимское – Татарская – Карымская (04К-844) в районе д. Татарская	памятник
2.	«Татарская. Одиночный курган-5»	V – II вв. до н.э.	Красноярский край, Большемуртинско-Сухобузимский муниципальный округ, в 3922 м на запад от перекрестка автомобильных дорог Миндерла – Татарская (04К-839) и Сухобузимское – Татарская –	памятник

			Карымская (04К-844) в районе д. Татарская	
3.	«Татарская. Одиночный курган-6»	V – II вв. до н.э.	Красноярский край, Большемуртинско- Сухобузимский муниципальный округ, в 3953 м на запад от перекрестка автомобильных дорог Миндерла – Татарская (04К-839) и Сухобузимское – Татарская – Карымская (04К-844) в районе д. Татарская	памятник

Приложение № 2  
к приказу Министерства культуры  
Российской Федерации  
от « 3 » апреля 2026 г. № 635

Границы территорий объектов культурного наследия (памятников истории и культуры) народов Российской Федерации федерального значения (объектов археологического наследия), расположенных на территории д. Татарская Большемуртинско-Сухобузимского муниципального округа Красноярского края

1. Границы территории объекта культурного наследия (памятника истории и культуры) народов Российской Федерации федерального значения «Татарская. Одиночный курган-4», V – II вв. до н.э. (Красноярский край, Большемуртинско-Сухобузимский муниципальный округ, в 3919 м на запад от перекрестка автомобильных дорог Миндерла – Татарская (04К-839) и Сухобузимское – Татарская – Карымская (04К-844) в районе д. Татарская) (объект археологического наследия)

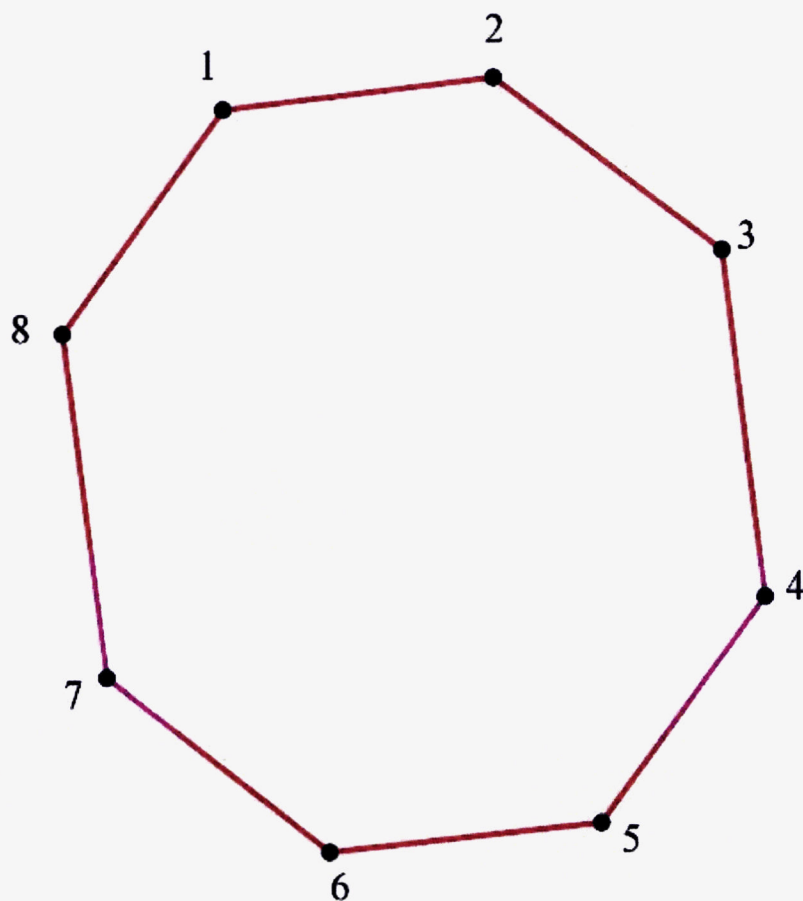


**Условные обозначения:**

— границы территории объекта культурного наследия (памятника истории и культуры) народов Российской Федерации федерального значения «Татарская. Одиночный курган-4», V – II вв. до н.э.;

●1 – характерная точка.

2. Границы территории объекта культурного наследия (памятника истории и культуры) народов Российской Федерации федерального значения «Татарская. Одиночный курган-5», V – II вв. до н.э. (Красноярский край, Большемуртинско-Сухобузимский муниципальный округ, в 3922 м на запад от перекрестка автомобильных дорог Миндерла – Татарская (04К-839) и Сухобузимское – Татарская – Карымская (04К-844) в районе д. Татарская) (объект археологического наследия)

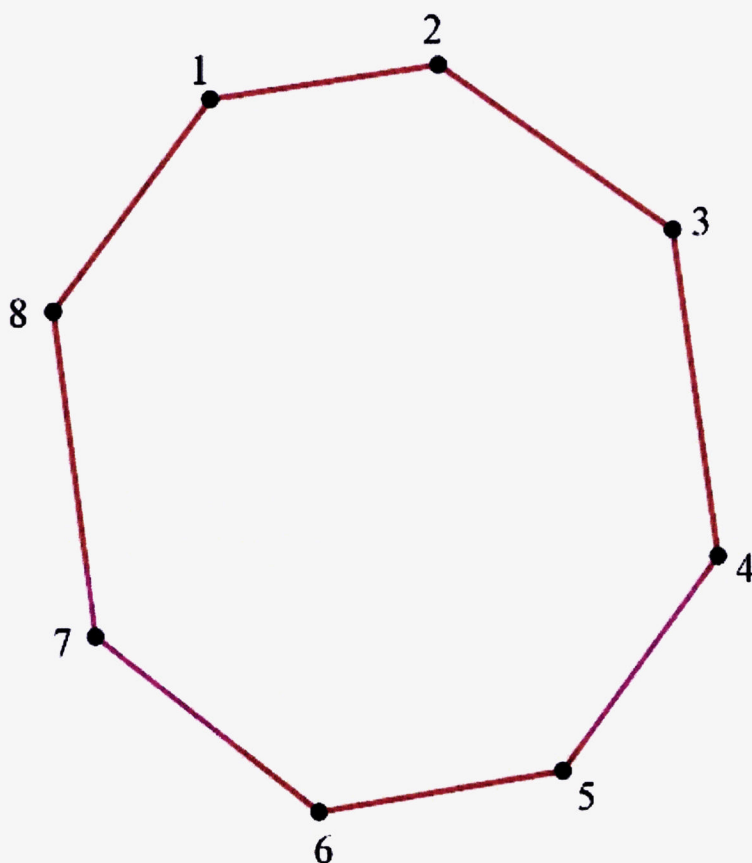


**Условные обозначения:**

— границы территории объекта культурного наследия (памятника истории и культуры) народов Российской Федерации федерального значения «Татарская. Одиночный курган-5», V – II вв. до н.э.;

●1 – характерная точка.

3. Границы территории объекта культурного наследия (памятника истории и культуры) народов Российской Федерации федерального значения «Татарская. Одиночный курган-6», V – II вв. до н.э. (Красноярский край, Большемууртинско-Сухобузимский муниципальный округ, в 3953 м на запад от перекрестка автомобильных дорог Миндерла – Татарская (04К-839) и Сухобузимское – Татарская – Карымская (04К-844) в районе д. Татарская) (объект археологического наследия)



**Условные обозначения:**

— — границы территории объекта культурного наследия (памятника истории и культуры) народов Российской Федерации федерального значения «Татарская. Одиночный курган-6», V – II вв. до н.э.;

●1 — характерная точка.

П р и л о ж е н и е  
к границам территорий объектов культурного  
наследия (памятников истории и культуры)  
народов Российской Федерации федерального  
значения (объектов археологического  
наследия), расположенных на территории  
д. Татарская Большемуртинско-  
Сухобузимского муниципального округа  
Красноярского края, утвержденным приказом  
Министерства культуры  
Российской Федерации

от « 3 » апреля 2026 г. № 635

1. Координаты характерных точек границ территории объекта культурного наследия (памятника истории и культуры) народов Российской Федерации федерального значения «Татарская. Одиночный курган-4», V – II вв. до н.э. (Красноярский край, Большемуртинско-Сухобузимский муниципальный округ, в 3919 м на запад от перекрестка автомобильных дорог Миндерла – Татарская (04К-839) и Сухобузимское – Татарская – Карымская (04К-844) в районе д. Татарская) (объект археологического наследия)

Номер характерной точки	Координаты характерных точек в местной системе координат (МСК-167, 4 зона)	
	X	Y
1	665869,27	116798,56
2	665874,51	116816,66
3	665864,98	116833,68
4	665845,88	116838,86
5	665827,67	116830,14
6	665823,52	116812,27
7	665833,36	116795,45
8	665854,39	116790,34
1	665869,27	116798,56

2. Координаты характерных точек границ территории объекта культурного наследия (памятника истории и культуры) народов Российской Федерации федерального значения «Татарская. Одиночный курган-5», V – II вв. до н.э. (Красноярский край, Большемуртинско-Сухобузимский муниципальный округ, в 3922 м на запад от перекрестка автомобильных дорог Миндерла – Татарская (04К-839) и Сухобузимское – Татарская – Карымская (04К-844) в районе д. Татарская) (объект археологического наследия)

Номер характерной точки	Координаты характерных точек в местной системе координат (МСК-167, 4 зона)	
	X	Y

	X	Y
1	665981,55	116806,07
2	665983,80	116824,31
3	665972,34	116839,79
4	665949,19	116842,79
5	665934,05	116831,82
6	665931,99	116813,45
7	665943,58	116798,35
8	665966,54	116795,27
1	665981,55	116806,07

3. Координаты характерных точек границ территории объекта культурного наследия (памятника истории и культуры) народов Российской Федерации федерального значения «Татарская. Одиночный курган-6», V – II вв. до н.э. (Красноярский край, Большемуртинско-Сухобузимский муниципальный округ, в 3953 м на запад от перекрестка автомобильных дорог Миндерла – Татарская (04К-839) и Сухобузимское – Татарская – Карымская (04К-844) в районе д. Татарская) (объект археологического наследия)

Номер характерной точки	Координаты характерных точек в местной системе координат (МСК-167, 4 зона)	
	X	Y
1	666081,36	116783,66
2	666083,70	116799,08
3	666072,75	116814,91
4	666050,97	116818,04
5	666036,59	116807,62
6	666033,81	116791,15
7	666045,47	116776,00
8	666067,16	116773,09
1	666081,36	116783,66