



МИНИСТЕРСТВО КУЛЬТУРЫ
РОССИЙСКОЙ ФЕДЕРАЦИИ

МИНИСТЕРСТВО ЮСТИЦИИ РОССИЙСКОЙ ФЕДЕРАЦИИ

ЗАРЕГИСТРИРОВАНО

Регистрационный № 86514

от 19 мая 2016 г.

ПРИКАЗ

от 3 апреля 2016 г.

Москва

№ 633

О включении выявленных объектов культурного наследия (памятников истории и культуры) народов Российской Федерации (объектов археологического наследия), расположенных на территории Котовского муниципального района Волгоградской области, в единый государственный реестр объектов культурного наследия (памятников истории и культуры) народов Российской Федерации в качестве объектов культурного наследия (памятников истории и культуры) народов Российской Федерации федерального значения и утверждении границ их территорий

В соответствии с пунктом 5 статьи 3.1 и статьей 18 Федерального закона от 25 июня 2002 г. № 73-ФЗ «Об объектах культурного наследия (памятниках истории и культуры) народов Российской Федерации», подпунктами 5.3.7 и 5.4.3 пункта 5 Положения о Министерстве культуры Российской Федерации, утвержденного постановлением Правительства Российской Федерации от 20 июля 2011 г. № 590, п р и к а з ы в а ю:

1. Включить выявленные объекты культурного наследия (памятники истории и культуры) народов Российской Федерации (объекты археологического наследия), расположенные на территории Котовского муниципального района Волгоградской области, в единый государственный реестр объектов культурного наследия (памятников истории и культуры) народов Российской Федерации в качестве объектов культурного наследия (памятников истории и культуры) народов

Российской Федерации федерального значения согласно приложению № 1 к настоящему приказу.

2. Утвердить границы территорий, указанных в приложении № 1 к настоящему приказу объектов культурного наследия (памятников истории и культуры) народов Российской Федерации федерального значения (объектов археологического наследия) согласно приложению № 2 к настоящему приказу.

3. Контроль за исполнением настоящего приказа возложить на заместителя Министра культуры Российской Федерации, курирующего деятельность Департамента государственной охраны культурного наследия.

Министр



О.Б. Любимова

П р и л о ж е н и е № 1
к приказу Министерства культуры
Российской Федерации
от « 3 » апреля 2026 г. № 633

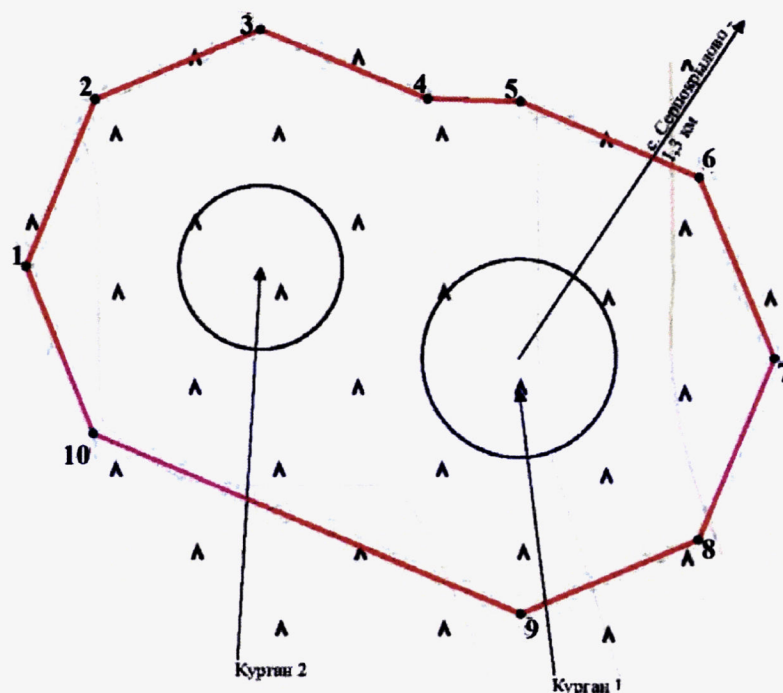
Выявленные объекты культурного наследия (памятники истории и культуры) народов Российской Федерации (объекты археологического наследия), расположенные на территории Котовского муниципального района Волгоградской области, включаемые в единый государственный реестр объектов культурного наследия (памятников истории и культуры) народов Российской Федерации в качестве объектов культурного наследия (памятников истории и культуры) народов Российской Федерации федерального значения

№ пункта	Наименование объекта культурного наследия (памятника истории и культуры) народов Российской Федерации	Время возникновения	Местонахождение объекта культурного наследия (памятника истории и культуры) народов Российской Федерации	Вид объекта культурного наследия (памятника истории и культуры) народов Российской Федерации
1.	«Курганный могильник «Серпокрылово – I»	III тыс. до н.э. – XIV в. н.э.	Волгоградская область, Котовский муниципальный район, в 1,3 км к юго-западу от с. Серпокрылово	памятник
2.	«Одиночный курган «Серпокрылово – II»	III тыс. до н.э. – XIV в. н.э.	Волгоградская область, Котовский муниципальный район, в 0,7 км к юго-востоку от с. Серпокрылово	памятник
3.	«Одиночный курган «Слюсарёво – II»	III тыс. до н.э. – XIV в. н.э.	Волгоградская область, Котовский муниципальный район, в 10,3 км к северо-северо-западу от г. Котово	памятник

Приложение № 2
к приказу Министерства культуры
Российской Федерации
от « 3 » апреля 2026 г. № 623

Границы территорий объектов культурного наследия (памятников истории и культуры) народов Российской Федерации федерального значения (объектов археологического наследия), расположенных на территории Котовского муниципального района Волгоградской области

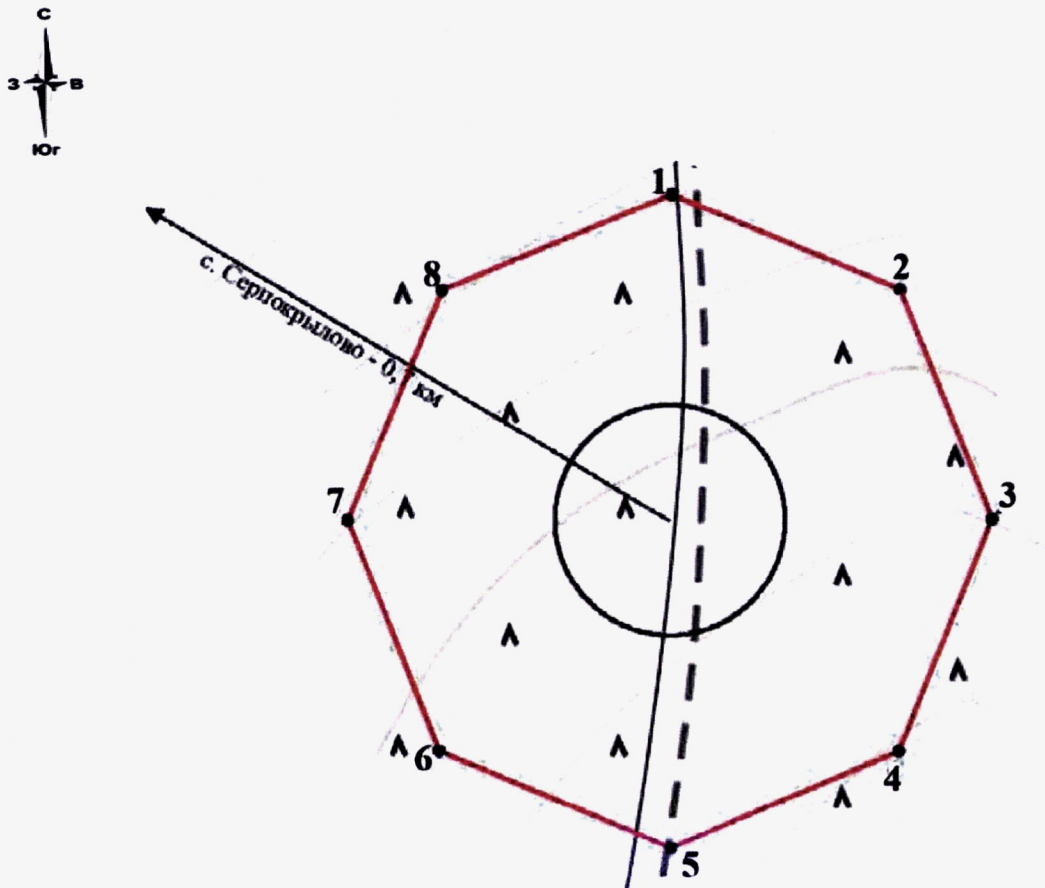
1. Границы территории объекта культурного наследия (памятника истории и культуры) народов Российской Федерации федерального значения «Курганный могильник «Серпокрылово – I», III тыс. до н.э. – XIV в. н.э. (Волгоградская область, Котовский муниципальный район, в 1,3 км к юго-западу от с. Серпокрылово) (объект археологического наследия)



Условные обозначения:

- — границы территории объекта культурного наследия (памятника истории и культуры) народов Российской Федерации федерального значения «Курганный могильник «Серпокрылово – I», III тыс. до н.э. – XIV в. н.э.;
- / — границы насыпей курганов;
- 1 — характерная точка.

2. Границы территории объекта культурного наследия (памятника истории и культуры) народов Российской Федерации федерального значения «Одиночный курган «Серпокрылово – II», III тыс. до н.э. – XIV в. н.э. (Волгоградская область, Котовский муниципальный район, в 0,7 км к юго-востоку от с. Серпокрылово) (объект археологического наследия)



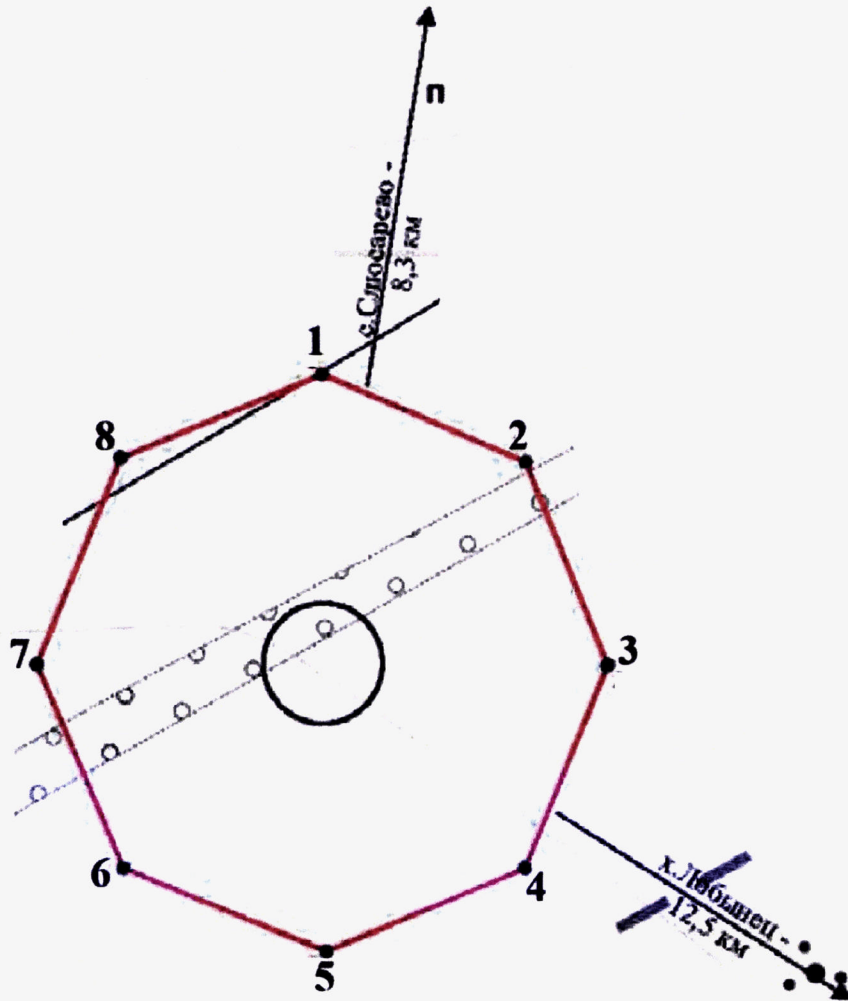
Условные обозначения:

— границы территории объекта культурного наследия (памятника истории и культуры) народов Российской Федерации федерального значения «Одиночный курган «Серпокрылово – II», III тыс. до н.э. – XIV в. н.э.;

— граница насыпи кургана;

•1 – характерная точка.

3. Границы территории объекта культурного наследия (памятника истории и культуры) народов Российской Федерации федерального значения «Одиночный курган «Слюсаревое – II», III тыс. до н.э. – XIV в. н.э. (Волгоградская область, Котовский муниципальный район, в 10,3 км к северо-северо-западу от г. Котово) (объект археологического наследия)



Условные обозначения:

— границы территории объекта культурного наследия (памятника истории и культуры) народов Российской Федерации федерального значения «Одиночный курган «Слюсаревое – II», III тыс. до н.э. – XIV в. н.э.;

— граница насыпи кургана;

•1 – характерная точка.

П р и л о ж е н и е
к границам территорий объектов культурного наследия (памятников истории и культуры) народов Российской Федерации федерального значения (объектов археологического наследия), расположенных на территории Котовского муниципального района Волгоградской области, утвержденным приказом Министерства культуры Российской Федерации

от «3» апреля 2026 г. № 633

1. Координаты характерных точек границ территории объекта культурного наследия (памятника истории и культуры) народов Российской Федерации федерального значения «Курганный могильник «Серпокрылово – I», III тыс. до н.э. – XIV в. н.э. (Волгоградская область, Котовский муниципальный район, в 1,3 км к юго-западу от с. Серпокрылово) (объект археологического наследия)

Номер характерной точки	Координаты характерных точек в местной системе координат (МСК-34, зона 1)	
	X	Y
1	693303,7027634224	1441868,3336923022
2	693334,509782793	1441879,7612718786
3	693348,3245837549	1441909,0798778886
4	693336,488150551	1441940,6502425165
5	693336,7286306378	1441957,7926597716
6	693323,9450206831	1441991,3729953854
7	693290,060203203	1442006,107120311
8	693257,8665076653	1441992,804278542
9	693242,7206138754	1441959,5528837747
10	693274,3454255918	1441881,740109491
1	693303,7027634224	1441868,3336923022

2. Координаты характерных точек границ территории объекта культурного наследия (памятника истории и культуры) народов Российской Федерации федерального значения «Одиночный курган «Серпокрылово – II», III тыс. до н.э. – XIV в. н.э. (Волгоградская область, Котовский муниципальный район, в 0,7 км к юго-востоку от с. Серпокрылово) (объект археологического наследия)

Номер характерной точки	Координаты характерных точек в местной системе координат (МСК-34, зона 1)
-------------------------	---

	X	Y
1	693975,3663203148	1443341,490376919
2	693972,4869005345	1443374,6587401582
3	693947,1604153272	1443396,9611626316
4	693914,0197005132	1443393,9686282761
5	693892,616485157	1443368,3356619796
6	693895,0626364034	1443335,6037685312
7	693920,1939660683	1443314,2987762997
8	693952,9642460523	1443315,955638456
1	693975,3663203148	1443341,490376919

3. Координаты характерных точек границ территории объекта культурного наследия (памятника истории и культуры) народов Российской Федерации федерального значения «Одиночный курган «Слюсаревое – II», III тыс. до н.э. – XIV в. н.э. (Волгоградская область, Котовский муниципальный район, в 10,3 км к северо-северо-западу от г. Котово) (объект археологического наследия)

Номер характерной точки	Координаты характерных точек в местной системе координат (МСК-34, зона 1)	
	X	Y
1	672823,8459055033	1421673,1173320138
2	672812,9470800813	1421697,6203170642
3	672784,7148659136	1421708,7958278544
4	672756,4663570859	1421699,91546147
5	672744,4473852143	1421675,726012274
6	672754,3485364597	1421651,3879580088
7	672782,5726938611	1421639,8572848623
8	672811,5015421892	1421649,291235498
1	672823,8459055033	1421673,1173320138