



МИНИСТЕРСТВО КУЛЬТУРЫ
РОССИЙСКОЙ ФЕДЕРАЦИИ

МИНИСТЕРСТВО ЮСТИЦИИ РОССИЙСКОЙ ФЕДЕРАЦИИ

ЗАРЕГИСТРИРОВАНО

Регистрационный № 81540

от "14" марта 2025.

ПРИКАЗ

от 7 февраля 2025 г.

Москва

№ 248

О включении выявленного объекта культурного наследия «Амбар рыбный (сарай № 2)», XIX в. (Архангельская область, Приморский район, муниципальное образование «Соловецкое», остров Большой Соловецкий, пос. Реболда) в единый государственный реестр объектов культурного наследия (памятников истории и культуры) народов Российской Федерации в составе объекта культурного наследия федерального значения «Ансамбль Соловецкого монастыря и отдельные сооружения островов Соловецкого архипелага», XVI век – первая половина XX века (Архангельская область, Приморский район) в качестве объекта культурного наследия федерального значения и утверждении границ его территории

В соответствии с пунктом 5 статьи 3.1 и статьей 18 Федерального закона от 25 июня 2002 г. № 73-ФЗ «Об объектах культурного наследия (памятниках истории и культуры) народов Российской Федерации», подпунктами 5.3.7 и 5.4.3 пункта 5 Положения о Министерстве культуры Российской Федерации, утвержденного постановлением Правительства Российской Федерации от 20 июля 2011 г. № 590, п р и к а з ы в а ю:

1. Включить выявленный объект культурного наследия «Амбар рыбный (сарай № 2)», XIX в. (Архангельская область, Приморский район, муниципальное образование «Соловецкое», остров Большой Соловецкий, пос. Реболда) в качестве объекта культурного наследия федерального значения в составе объекта культурного наследия федерального значения «Ансамбль Соловецкого монастыря и отдельные сооружения островов Соловецкого архипелага», XVI век – первая половина XX века (Архангельская область, Приморский район), вид объекта – памятник, в единый государственный реестр объектов культурного наследия (памятников истории и культуры) народов Российской Федерации.

2. Утвердить границы территории объекта культурного наследия федерального значения «Амбар рыбный (сарай № 2)», XIX в. (Архангельская область, Приморский район, муниципальное образование «Соловецкое», остров Большой Соловецкий, пос. Реболда) в составе объекта культурного наследия федерального значения «Ансамбль Соловецкого монастыря и отдельные сооружения островов Соловецкого архипелага», XVI век – первая половина XX века (Архангельская область, Приморский район) согласно приложению к настоящему приказу.

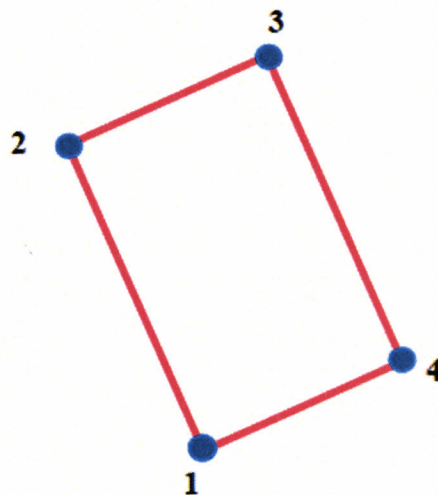
3. Контроль за исполнением настоящего приказа возложить на заместителя Министра культуры Российской Федерации, курирующего деятельность Департамента государственной охраны культурного наследия.

Министр





О.Б.Любимова

Границы территории объекта культурного наследия федерального значения «Амбар рыбный (сарай № 2)», XIX в. (Архангельская область, Приморский район, муниципальное образование «Соловецкое», остров Большой Соловецкий, пос. Реболда) в составе объекта культурного наследия федерального значения «Ансамбль Соловецкого монастыря и отдельные сооружения островов Соловецкого архипелага», XVI век – первая половина XX века (Архангельская область, Приморский район)



Условные обозначения:

-  – границы территории объекта культурного наследия федерального значения «Амбар рыбный (сарай № 2)», XIX в. в составе объекта культурного наследия федерального значения «Ансамбль Соловецкого монастыря и отдельные сооружения островов Соловецкого архипелага», XVI век – первая половина XX века;
-  **1** – характерная точка.

П р и л о ж е н и е

к границам территории объекта культурного наследия федерального значения «Амбар рыбный (сарай № 2)», XIX в. (Архангельская область, Приморский район, муниципальное образование «Соловецкое», остров Большой Соловецкий, пос. Реболда) в составе объекта культурного наследия федерального значения «Ансамбль Соловецкого монастыря и отдельные сооружения островов Соловецкого архипелага», XVI век – первая половина XX века (Архангельская область, Приморский район), утвержденным приказом Министерства культуры Российской Федерации от «7» сентября 2025 г. № 248

Координаты характерных точек границ территории объекта культурного наследия федерального значения «Амбар рыбный (сарай № 2)», XIX в. (Архангельская область, Приморский район, муниципальное образование «Соловецкое», остров Большой Соловецкий, пос. Реболда) в составе объекта культурного наследия федерального значения «Ансамбль Соловецкого монастыря и отдельные сооружения островов Соловецкого архипелага», XVI век – первая половина XX века (Архангельская область, Приморский район)

Номер характерной точки	Координаты характерных точек в местной системе координат (МСК-29)	
	X	Y
1	718233,51	2296701,38
2	718244,22	2296697,47
3	718248,19	2296706,42
4	718237,22	2296710,57
1	718233,51	2296701,38

Метод определения координат – картографический.

Значение погрешности определения координат в системе координат, установленной для ведения государственного кадастра недвижимости – 0,50 м
