



МИНИСТЕРСТВО КУЛЬТУРЫ
РОССИЙСКОЙ ФЕДЕРАЦИИ

МИНИСТЕРСТВО ЮСТИЦИИ РОССИЙСКОЙ ФЕДЕРАЦИИ

ЗАРЕГИСТРИРОВАНО

Регистрационный № 81304

от "19" февраля 2025 г.

ПРИКАЗ

от 13 января 2025 г.

Москва

№ 22

**О включении выявленного объекта культурного наследия
«Овощной дом», 1880-1890-е гг. (Архангельская область, Приморский
муниципальный округ, пос. Соловецкий, ул. Сивко, д. 2)
в единый государственный реестр объектов культурного наследия
(памятников истории и культуры) народов Российской Федерации
в качестве объекта культурного наследия федерального значения
и утверждении границ его территории**


В соответствии с пунктом 5 статьи 3.1 и статьей 18 Федерального закона от 25 июня 2002 г. № 73-ФЗ «Об объектах культурного наследия (памятниках истории и культуры) народов Российской Федерации», подпунктами 5.3.7 и 5.4.3 пункта 5 Положения о Министерстве культуры Российской Федерации, утвержденного постановлением Правительства Российской Федерации от 20 июля 2011 г. № 590, п р и к а з ы в а ю:

1. Включить выявленный объект культурного наследия «Овощной дом», 1880-1890-е гг. (Архангельская область, Приморский муниципальный округ, пос. Соловецкий, ул. Сивко, д. 2) в качестве объекта культурного наследия федерального значения, вид объекта – памятник, в единый государственный реестр объектов культурного наследия (памятников истории и культуры) народов Российской Федерации.

2. Утвердить границы территории объекта культурного наследия федерального значения «Овощной дом», 1880-1890-е гг. (Архангельская область, Приморский муниципальный округ, пос. Соловецкий, ул. Сивко, д. 2) согласно приложению к настоящему приказу.

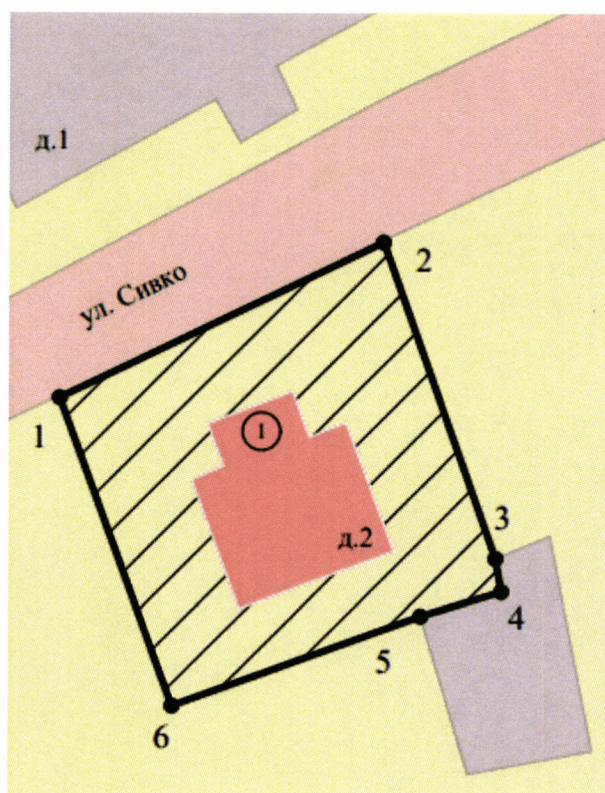
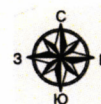
3. Контроль за исполнением настоящего приказа возложить на заместителя Министра культуры Российской Федерации, курирующего деятельность Департамента государственной охраны культурного наследия.

Министр

A handwritten signature in black ink, consisting of several loops and a long vertical stroke extending downwards.

О.Б.Любимова

Границы территории объекта культурного наследия федерального значения
«Овощной дом», 1880-1890-е гг. (Архангельская область, Приморский
муниципальный округ, пос. Соловецкий, ул. Сивко, д. 2)



Масштаб 1:500

Условные обозначения:



— объект культурного наследия федерального значения «Овощной дом»,
1880-1890-е гг.;



— границы территории объекта культурного наследия федерального значения
«Овощной дом», 1880-1890-е гг.;



— характерная точка;



— территория объекта культурного наследия федерального значения
«Овощной дом», 1880-1890-е гг.

Приложение
к границам территории объекта культурного
наследия федерального значения
«Овощной дом», 1880-1890-е гг.
(Архангельская область, Приморский
муниципальный округ, пос. Соловецкий,
ул. Сивко, д. 2), утвержденным приказом
Министерства культуры Российской Федерации
от «13» *сентября* 2025 г. № *22*

Координаты характерных точек границ территории объекта культурного
наследия федерального значения «Овощной дом», 1880-1890-е гг.
(Архангельская область, Приморский муниципальный округ, пос. Соловецкий,
ул. Сивко, д. 2)

Номер характерной точки	Координаты характерных точек в местной системе координат (МСК-29)	
	X	Y
1	705353,1732	2290786,9956
2	705359,5790	2290810,0599
3	705343,7822	2290814,7953
4	705340,2937	2290815,6250
5	705337,7359	2290806,5575
6	705333,9923	2290792,7530
1	705353,1732	2290786,9956