



**МИНИСТЕРСТВО ТРАНСПОРТА РОССИЙСКОЙ ФЕДЕРАЦИИ
ФЕДЕРАЛЬНОЕ АГЕНТСТВО ВОЗДУШНОГО ТРАНСПОРТА**

(РОСАВИАЦИЯ)	
П Р И К А З	
МИНИСТЕРСТВО ЮСТИЦИИ РОССИЙСКОЙ ФЕДЕРАЦИИ	
19 июля 2024 г.	№ 582-П
ЗАРЕГИСТРИРОВАНО	
Регистрационный № 78855	
от "18" июля 2024 г.	

**Об установлении приаэродромной территории аэродрома
гражданской авиации Усть-Мая**

В соответствии со статьей 47 Воздушного кодекса Российской Федерации, подпунктом «в» пункта 2 Положения о приаэродромной территории, утвержденного постановлением Правительства Российской Федерации от 2 декабря 2017 г. № 1460, п р и к а з ы в а ю:

1. Установить приаэродромную территорию аэродрома гражданской авиации Усть-Мая в составе 1 – 6 подзон согласно приложению к настоящему приказу.

2. Настоящий приказ действует в течение срока, указанного в пункте 4 постановления Правительства Российской Федерации от 2 декабря 2017 г. № 1460 «Об утверждении Положения о приаэродромной территории и Правил разрешения разногласий, возникающих между высшими исполнительными органами государственной власти субъектов Российской Федерации, уполномоченными Правительством Российской Федерации федеральными органами исполнительной власти и Федеральной службой по надзору в сфере защиты прав потребителей и благополучия человека при согласовании проекта акта об установлении приаэродромной территории и при определении границ седьмой подзоны приаэродромной территории».

Руководитель

Д.В. Ядров

Приложение
к приказу Росавиации
от 19 июня 2024 г. № 572-П

**Приаэродромная территория
аэродрома гражданской авиации Усть-Мая**

I. Общие положения

1. Граница приаэродромной территории аэродрома гражданской авиации Усть-Мая установлена путем наложения границ шести подзон.

2. В подзонах приаэродромной территории аэродрома гражданской авиации Усть-Мая устанавливаются следующие ограничения использования земельных участков и (или) расположенных на них объектов недвижимости и осуществления экономической и иной деятельности (далее – ограничения использования объектов недвижимости и осуществления деятельности)¹:

первая подзона, в которой запрещается размещать объекты, не предназначенные для организации и обслуживания воздушного движения и воздушных перевозок, обеспечения взлета, посадки, руления и стоянки воздушных судов;

вторая подзона, в которой запрещается размещать объекты, не предназначенные для обслуживания пассажиров и обработки багажа, грузов и почты, обслуживания воздушных судов, хранения авиационного топлива и заправки воздушных судов, обеспечения энергоснабжения, а также объекты, не относящиеся к инфраструктуре аэропорта;

третья подзона, в которой запрещается размещать объекты, высота которых превышает ограничения, установленные уполномоченным Правительством

¹Статья 47 Воздушного кодекса Российской Федерации; пункт 1(1) Положения о приаэродромной территории, утвержденного постановлением Правительства Российской Федерации от 2 декабря 2017 г. № 1460 (далее соответственно – Положение, постановление № 1460), в соответствии с пунктом 4 постановления № 1460 данный акт действует до 1 сентября 2029 г.

Российской Федерации федеральным органом исполнительной власти при установлении соответствующей приаэродромной территории;

четвертая подзона, в которой запрещается размещать объекты, создающие помехи в работе наземных объектов средств и систем обслуживания воздушного движения, навигации, посадки и связи, предназначенных для организации воздушного движения и расположенных вне первой подзоны;

пятая подзона, в которой запрещается размещать опасные производственные объекты, функционирование которых может повлиять на безопасность полетов воздушных судов;

шестая подзона, в которой запрещается размещать объекты, способствующие привлечению и массовому скоплению птиц.

3. Настоящее приложение включает²:

текстовое и графическое описание местоположения границ приаэродромной территории и выделенных на ней шести подзон и зон (секторов) внутри указанных подзон;

перечень координат характерных точек границ в системе координат, используемой для ведения Единого государственного реестра недвижимости (далее – перечень координат характерных точек границ);

перечень ограничений использования объектов недвижимости и осуществления деятельности в соответствии с Воздушным кодексом Российской Федерации.

II. Описание границ приаэродромной территории аэродрома гражданской авиации Усть-Мая

4. Описание границ приаэродромной территории аэродрома гражданской авиации Усть-Мая в соответствии с подпунктом «а» пункта 3 Положения включает перечень координат характерных точек границ.

4.1. Граница приаэродромной территории аэродрома гражданской авиации Усть-Мая установлена по границе наиболее удаленных от контрольной точки

² Статья 47 Воздушного кодекса Российской Федерации, пункт 3 Положения.

аэродрома (далее – КТА), являющейся центром взлетно-посадочной полосы (далее – ВПП), внешних границ подзон.

4.2. Перечень координат характерных точек границ приаэродромной территории аэродрома гражданской авиации Усть-Мая приведен в таблице 1.1.

Таблица 1.1

Обозначение характерных точек границ	Координаты МСК-14, зона 6	
	X	Y
1	771012,04	6152019,04
2	777556,93	6162471,14
3	779907,94	6161217,57
4	782768,35	6160329,83
5	785762,04	6160028,06
6	788728,43	6160324,30
7	791590,48	6161206,72
8	794220,18	6162640,16
9	796512,67	6164567,47
10	799207,24	6168377,74
11	801684,95	6171891,32
12	802769,07	6174683,22
13	803276,92	6177634,85
14	803188,24	6180628,54
15	802506,58	6183544,94
16	801259,11	6186267,78
17	799532,38	6188686,15
18	799973,02	6189068,05
19	799859,61	6189165,10
20	811269,52	6199064,74
21	804456,40	6204894,80
22	796439,42	6192091,79
23	796352,32	6192166,33
24	795955,88	6191597,27
25	792050,92	6193216,88
26	789090,35	6193669,70
27	786098,83	6193525,33
28	783195,62	6192789,51

29	780456,58	6191573,17
30	777995,86	6189865,87
31	775923,37	6187703,74
32	774014,47	6184355,14
33	772810,15	6182594,32
34	771565,14	6179870,35
35	770886,11	6176953,34
36	770800,15	6173959,57
37	771310,66	6171008,40
38	772397,31	6168217,48
39	773708,48	6166099,92
40	764198,92	6157849,10

4.3. Перечень кадастровых кварталов, в границах территорий которых полностью или частично расположена приаэродромная территория аэродрома гражданской авиации Усть-Мая, приведен в таблице 1.2.

Таблица 1.2

№ п/п	Номера кадастровых кварталов					
	1	2	3	4	5	6
1	14:30:030001	14:30:030002	14:30:030004	14:30:060001	14:30:060002	14:30:060003
2	14:30:070002	—	—	—	—	—

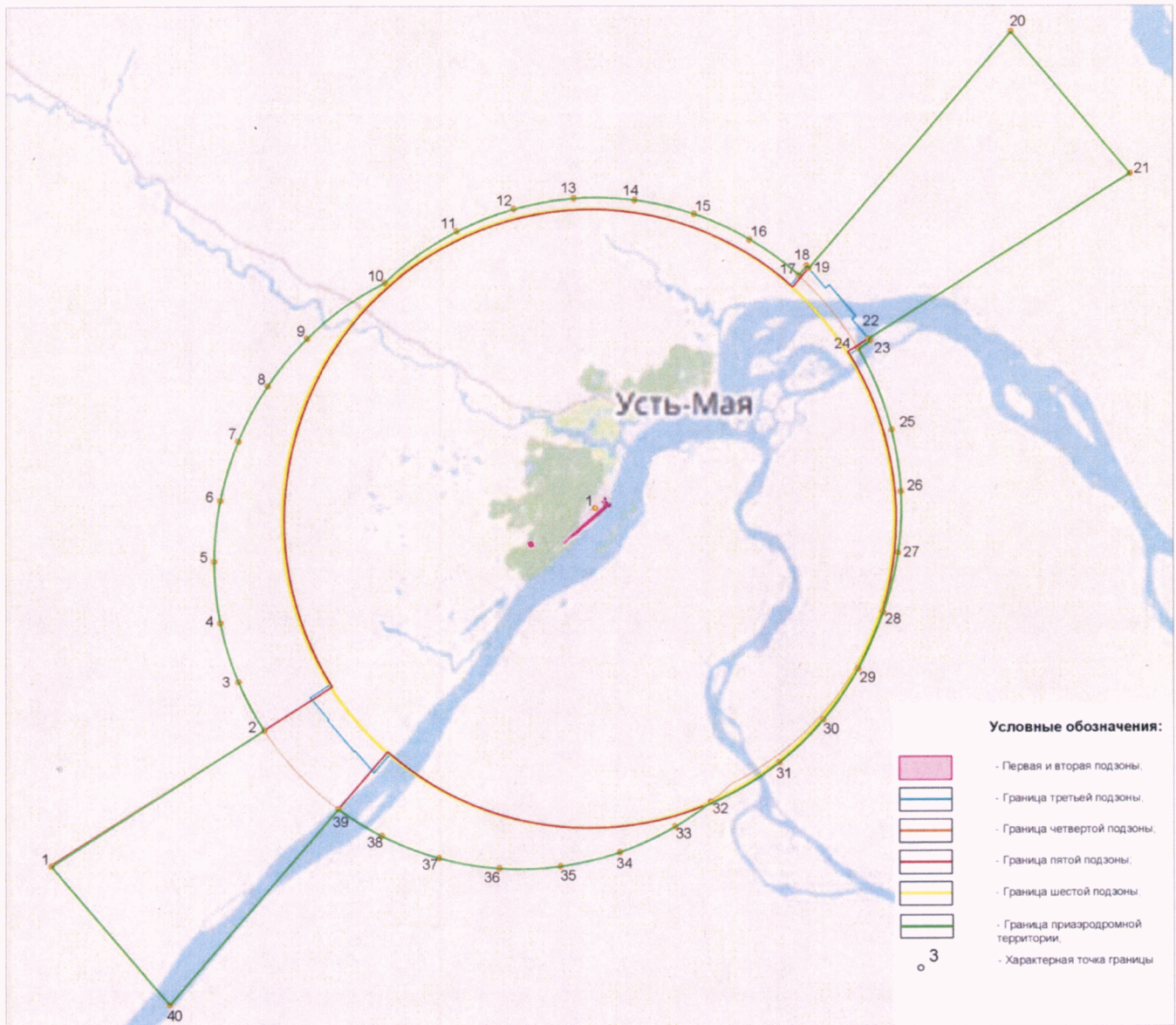
4.4. Приаэродромная территория аэродрома гражданской авиации Усть-Мая полностью или частично расположена в границах муниципальных образований Республики Саха (Якутия), приведенных в таблице 1.3.

Таблица 1.3

№ п/п	Муниципальные образования
1	Усть-Майский улус (район)
2	Петропавловский национальный наслег
3	Поселок Усть-Мая
4	Эжанский национальный наслег

4.5. Графическое изображение границ приаэродромной территории аэродрома гражданской авиации Усть-Мая приведено на схеме 1.

Схема 1



5. Описание границ первой подзоны:

5.1. Первая подзона приаэродромной территории аэродрома гражданской авиации Усть-Мая выделена по внешним границам земельных участков, предоставленных для размещения и эксплуатации зданий, сооружений и оборудования, подлежащих размещению в указанной подзоне, отграничивающим такие земельные участки от земельных участков, предназначенных для иных целей.

5.2 Перечень координат характерных точек границ первой подзоны приаэродромной территории аэродрома гражданской авиации Усть-Мая приведен в таблице 2.1.

Таблица 2.1

Обозначение характерных точек границ	Координаты МСК-14, зона 6	
	X	Y
1	786957,11	6177463,86
2	788366,64	6179109,32
3	788399,27	6179078,09
4	788501,53	6179152,60
5	788546,87	6179116,88
6	788624,35	6179190,78
7	788616,20	6179200,80
8	788635,80	6179219,92
9	788460,58	6179377,55
10	788430,39	6179345,17
11	788464,00	6179313,19
12	788431,85	6179273,55
13	788405,79	6179293,70
14	788341,22	6179249,54
15	787011,65	6177697,01
16	786904,93	6177509,00

5.3. Муниципальное образование, в границах территории которого расположена первая подзона приаэродромной территории аэродрома гражданской авиации Усть-Мая: Петропавловский национальный наслег.

5.4. Кадастровый квартал, в границах территории которого расположена первая подзона приаэродромной территории аэродрома гражданской авиации Усть-Мая: 14:30:060001.

5.5. Графическое изображение границ первой подзоны приаэродромной территории аэродрома гражданской авиации Усть-Мая приведено на схеме 2.

Схема 2



6. Описание границ второй подзоны:

6.1. Вторая подзона приаэродромной территории аэродрома гражданской авиации Усть-Мая выделена по внешним границам земельных участков, предоставленных для размещения и эксплуатации зданий, сооружений и оборудования, подлежащих размещению в указанной подзоне, отграничивающим такие земельные участки от земельных участков, предназначенных для иных целей.

6.2. Перечень координат характерных точек границ второй подзоны приаэродромной территории аэродрома гражданской авиации Усть-Мая приведен в таблице 3.1.

Таблица 3.1

Обозначение характерных точек границ	Координаты МСК-14, зона 6	
	X	Y
1	788642,45	6179220,42
2	788580,84	6179279,61
3	788571,04	6179279,43
4	788569,24	6179302,71
5	788457,89	6179402,80
6	788415,14	6179355,67
7	788453,57	6179308,93
8	788436,30	6179292,19
9	788398,59	6179313,50
10	788269,38	6179172,65
11	788195,35	6179092,55
12	788135,73	6179074,50
13	788095,97	6179037,08
14	788032,40	6178932,64
15	788006,02	6178912,95
16	787952,97	6178855,35
17	787949,36	6178787,59
18	787785,53	6178660,68
19	787744,46	6178588,03
20	787659,21	6178488,30
21	787528,21	6178332,31
22	787439,98	6178230,94

23	787399,89	6178184,72
24	787391,69	6178151,91
25	787343,89	6178108,54
26	787336,34	6178091,05
27	787288,84	6178034,97
28	787231,66	6177975,66
29	787102,59	6177851,17
30	787000,04	6177748,95
31	787013,19	6177703,14
32	786900,01	6177511,56
33	786564,89	6177185,13
34	786612,04	6177157,54
35	786614,32	6177100,05
36	787124,18	6177605,95
37	787317,93	6177813,54
38	787444,06	6178007,51
39	787621,09	6178210,30
40	787811,16	6178436,30
41	788139,77	6178819,07
42	788185,81	6178843,56
43	788278,95	6178952,74
44	788386,55	6179065,58
45	788449,05	6179084,45
46	788488,06	6179087,15
47	788530,45	6179079,24
48	788535,38	6179075,94
49	788537,62	6179078,14
50	788557,18	6179065,87
51	788565,83	6179068,58
52	788610,74	6179127,95
53	788641,94	6179179,96
54	788628,10	6179198,08
55	788627,70	6179204,60
56	786631,03	6175398,91
57	786628,31	6175421,91
58	786644,16	6175445,13
59	786654,42	6175466,53

60	786671,50	6175495,50
61	786680,72	6175522,15
62	786674,71	6175549,91
63	786653,27	6175568,14
64	786639,83	6175585,64
65	786632,01	6175597,37
66	786611,68	6175608,82
67	786586,43	6175612,81
68	786578,37	6175621,88
69	786494,03	6175653,12
70	786481,00	6175626,63
71	786478,30	6175613,22
72	786452,04	6175578,45
73	786434,47	6175508,49
74	786486,03	6175450,50
75	786496,34	6175449,90
76	786528,15	6175429,18
77	786580,36	6175410,15
78	788522,47	6179378,99
79	788525,34	6179376,69
80	788529,50	6179381,96
81	788539,69	6179412,16
82	788523,53	6179426,81
83	788516,86	6179432,98
84	788526,27	6179444,29
85	788517,38	6179452,33
86	788478,76	6179406,37
87	788489,13	6179397,66
88	788478,98	6179384,92
89	788508,41	6179359,68
90	788516,64	6179378,67
91	788674,13	6179031,10
92	788626,46	6179090,63
93	788575,53	6179049,37
94	788623,96	6178987,92
95	788648,86	6179075,45
96	788661,67	6179086,74

97	788648,81	6179100,39
98	788643,33	6179095,20
99	788635,17	6179103,59
100	788632,22	6179100,87
101	788627,84	6179105,94
102	788624,18	6179102,61
103	788704,52	6179122,67
104	788708,56	6179127,36
105	788718,55	6179137,90
106	788698,14	6179157,25
107	788686,97	6179146,21
108	788682,94	6179141,62
109	788805,91	6179103,80
110	788820,28	6179115,50
111	788826,45	6179122,08
112	788833,24	6179138,98
113	788835,03	6179143,43
114	788844,67	6179157,87
115	788847,65	6179161,89
116	788822,29	6179180,66
117	788816,72	6179185,65
118	788804,73	6179185,65
119	788803,35	6179187,29
120	788798,64	6179192,78
121	788767,92	6179221,96
122	788725,87	6179179,96
123	788750,38	6179152,25
124	788756,03	6179144,56
125	788764,42	6179136,59
126	788774,29	6179146,98
127	788777,48	6179139,32
128	788780,22	6179132,45

6.3. Муниципальное образование, в границах территории которого расположена вторая подзона приаэродромной территории аэродрома гражданской авиации Усть-Мая: Петропавловский национальный наслег.

6.4. Кадастровые кварталы, в границах территорий которых полностью или частично расположена вторая подзона приаэродромной территории аэродрома гражданской авиации Усть-Мая: 14:30:060001, 14:30:060003.

6.5. Графическое изображение границ второй подзоны приаэродромной территории аэродрома гражданской авиации Усть-Мая приведено на схеме 3.

Схема 3



7. Описание границ третьей подзоны:

7.1. Третья подзона приаэродромной территории аэродрома гражданской авиации Усть-Мая выделена в границах полос воздушных подходов, установленных в соответствии с Федеральными правилами использования воздушного пространства Российской Федерации, утвержденными постановлением Правительства Российской Федерации от 11 марта 2010 г. № 138³, и с учетом ограничительных поверхностей аэродрома в соответствии с Федеральными авиационными правилами «Требования, предъявляемые к аэродромам, предназначенным для взлета, посадки, руления и стоянки гражданских воздушных судов», утвержденными приказом Министерства транспорта Российской Федерации от 25 августа 2015 г. № 262 (зарегистрирован Министерством юстиции Российской Федерации 9 октября 2015 г., регистрационный № 39264), с изменениями, внесенными приказом Министерства транспорта Российской Федерации от 24 ноября 2017 г. № 495 (зарегистрирован Министерством юстиции Российской Федерации 21 декабря 2017 г., регистрационный № 49344) (далее – ФАП-262).

7.2. Перечень координат характерных точек границ третьей подзоны приаэродромной территории аэродрома гражданской авиации Усть-Мая приведен в таблице 4.1.

Таблица 4.1

Обозначение характерных точек границ	Координаты МСК 14, зона 6	
	X	Y
1.1	799228,64	6168819,58
1.2	801331,31	6172122,94
1.3	802507,35	6175857,95
1.4	802676,63	6179770,07
1.5	801827,61	6183592,71
1.6	800018,15	6187065,35
1.8	794068,20	6192054,00
1.9	790333,19	6193230,05
1.10	786421,07	6193399,33

³ В соответствии с пунктом 3 постановления Правительства Российской Федерации от 11 марта 2010 г. № 138 данный акт действует до 1 ноября 2026 г.

1.11	782598,43	6192550,31
1.12	779125,79	6190740,85
1.13	776239,80	6188094,26
1.14	774137,14	6184790,90
1.15	772961,09	6181055,89
1.16	772791,81	6177143,76
1.17	773640,83	6173321,13
1.18	775450,29	6169848,49
1.20	781400,24	6164859,83
1.21	785135,25	6163683,79
1.22	789047,38	6163514,51
1.23	792870,01	6164363,53
1.24	796342,65	6166172,99
5.97	779777,84	6165740,95
5.100	776400,94	6168630,59
5.197	799067,51	6188283,24
5.200	795690,61	6191172,89
5.201	799973,02	6189068,05
5.202	798909,31	6189978,28
5.203	797389,72	6191278,61
5.204	796326,01	6192188,83
5.205	799065,35	6190160,63
5.206	797545,76	6191460,96
5.207	779142,43	6164725,00
5.208	778078,72	6165635,23
5.209	776559,13	6166935,56
5.210	775495,42	6167845,79
5.211	778042,96	6165593,44
5.212	776523,37	6166893,77

7.3. Перечень кадастровых кварталов, в границах территорий которых полностью или частично расположена третья подзона приаэродромной территории аэродрома гражданской авиации Усть-Мая, приведен в таблице 4.2.

Таблица 4.2

№ п/п	Номера кадастровых кварталов				
	1	2	3	4	5
1	14:30:030001	14:30:030002	14:30:030004	14:30:060001	14:30:060002
2	14:30:070002	14:30:060003	–	–	–

7.4. Муниципальные образования, в границах территорий которых полностью или частично расположена третья подзона приаэродромной территории аэродрома гражданской авиации Усть-Мая, приведены в таблице 4.3.

Таблица 4.3

№ п/п	Муниципальные образования
1	Усть-Майский улус (район)
2	Петропавловский национальный наслег
3	Поселок Усть-Мая
4	Эжанский национальный наслег

7.5. Перечень координат характерных точек границ секторов третьей подзоны приаэродромной территории аэродрома гражданской авиации Усть-Мая приведен в таблице 4.4.

Таблица 4.4

Обозначение характерных точек границ	Координаты МСК-14, зона 6	
	X	Y
Сектор 1 Абсолютная высота (далее – Набс) 320,52 м		
1.1	799228,64	6168819,58
1.2	801331,31	6172122,94
1.3	802507,35	6175857,95
1.4	802676,63	6179770,07
1.5	801827,61	6183592,71
1.6	800018,15	6187065,35
1.7	797371,56	6189951,34

1.8	794068,20	6192054,00
1.9	790333,19	6193230,05
1.10	786421,07	6193399,33
1.11	782598,43	6192550,31
1.12	779125,79	6190740,85
1.13	776239,80	6188094,26
1.14	774137,14	6184790,90
1.15	772961,09	6181055,89
1.16	772791,81	6177143,76
1.17	773640,83	6173321,13
1.18	775450,29	6169848,49
1.19	778096,88	6166962,50
1.20	781400,24	6164859,83
1.21	785135,25	6163683,79
1.22	789047,38	6163514,51
1.23	792870,01	6164363,53
1.24	796342,65	6166172,99
Сектор 2.1 Набс от 220,52 м до 245,52 м		
2.1.1	790529,47	6174802,16
2.1.2	791777,13	6176260,20
2.1.3	783691,32	6180653,63
2.1.4	784938,98	6182111,68
Сектор 2.2 Набс от 245,52 м до 270,52 м		
2.2.1	790909,36	6174477,08
2.2.2	792157,03	6175935,12
2.2.3	783311,42	6180978,72
2.2.4	784559,08	6182436,76
Сектор 2.3 Набс от 270,52 м до 295,52 м		
2.3.1	791289,26	6174152,00
2.3.2	792536,92	6175610,04
2.3.3	782931,52	6181303,80
2.3.4	784179,19	6182761,84
Сектор 2.4 Набс от 295,52 м до 320,52 м		
2.4.1	791669,16	6173826,92

2.4.2	792916,82	6175284,96
2.4.3	782551,63	6181628,88
2.4.4	783799,29	6183086,92
Сектор 3 Набс от 220,52 м до 220,52 м		
3.1.	790149,57	6175127,24
3.2.	791397,23	6176585,29
3.3	784071,21	6180328,55
3.4	785318,88	6181786,60
Сектор 4 Набс от 170,52 м до 220,52 м		
4.1	785884,19	6175504,36
4.2	790329,67	6180710,21
4.3	789559,24	6181369,47
4.4	785103,12	6176172,73
Сектор 5.1 Набс от 166,35 м до 174,35 м		
5.3	787104,00	6177582,01
5.4	786967,24	6177699,04
5.9	786826,41	6177161,47
5.10	786594,67	6177359,77
Сектор 5.2 Набс от 174,35 м до 182,35 м		
5.9	786826,41	6177161,47
5.10	786594,67	6177359,77
5.15	786548,81	6176740,94
5.16	786222,10	6177020,51
Сектор 5.3 Набс от 182,35 м до 190,35 м		
5.15	786548,81	6176740,94
5.16	786222,10	6177020,51
5.21	786271,22	6176320,41
5.22	785849,53	6176681,25
Сектор 5.4 Набс от 190,35 м до 198,35 м		
5.21	786271,22	6176320,41
5.22	785849,53	6176681,25
5.27	785993,63	6175899,88

5.28	785476,96	6176341,99
Сектор 5.5 Набс от 198,35 м до 206,35 м		
5.27	785993,63	6175899,88
5.28	785476,96	6176341,99
5.33	785716,03	6175479,34
5.34	785104,40	6176002,73
Сектор 5.6 Набс от 206,35 м до 214,35 м		
5.33	785716,03	6175479,34
5.34	785104,40	6176002,73
5.39	785438,44	6175058,81
5.40	784731,83	6175663,46
Сектор 5.7 Набс от 214,35 м до 222,35 м		
5.39	785438,44	6175058,81
5.40	784731,83	6175663,46
5.45	785160,84	6174638,28
5.46	784359,26	6175324,20
Сектор 5.8 Набс от 222,35 м до 230,35 м		
5.45	785160,84	6174638,28
5.46	784359,26	6175324,20
5.51	784883,25	6174217,75
5.52	783986,69	6174984,94
Сектор 5.9 Набс от 230,35 м до 238,35 м		
5.51	784883,25	6174217,75
5.52	783986,69	6174984,94
5.57	784605,65	6173797,21
5.58	783614,12	6174645,68
Сектор 5.10 Набс от 238,35 м до 246,35 м		
5.57	784605,65	6173797,21
5.58	783614,12	6174645,68
5.63	784328,06	6173376,68
5.64	783241,55	6174306,42
Сектор 5.11		

Набс от 246,35 м до 254,35 м		
5.63	784328,06	6173376,68
5.64	783241,55	6174306,42
5.69	784050,46	6172956,15
5.70	782868,98	6173967,15
Сектор 5.12 Набс от 254,35 м до 262,35 м		
5.69	784050,46	6172956,15
5.70	782868,98	6173967,15
5.75	783772,87	6172535,62
5.76	782496,41	6173627,89
Сектор 5.13 Набс от 262,35 м до 270,35 м		
5.75	783772,87	6172535,62
5.76	782496,41	6173627,89
5.81	783495,27	6172115,09
5.82	782123,84	6173288,63
Сектор 5.14 Набс от 270,35 м до 278,35 м		
5.81	783495,27	6172115,09
5.82	782123,84	6173288,63
5.87	783217,68	6171694,55
5.88	781751,28	6172949,37
Сектор 5.15 Набс от 278,35 м до 286,35 м		
5.87	783217,68	6171694,55
5.88	781751,28	6172949,37
5.89	782919,19	6171291,90
5.90	781399,60	6172592,23
Сектор 5.16 Набс от 286,35 м до 294,35 м		
5.89	782919,19	6171291,90
5.90	781399,60	6172592,23
5.91	782594,11	6170912,00
5.92	781074,52	6172212,33
Сектор 5.17 Набс от 294,35 м до 302,35 м		
5.91	782594,11	6170912,00

5.92	781074,52	6172212,33
5.93	782269,03	6170532,11
5.94	780749,44	6171832,43
Сектор 5.18 Набс от 302,35 м до 310,35 м		
5.93	782269,03	6170532,11
5.94	780749,44	6171832,43
5.95	781943,94	6170152,21
5.96	780424,36	6171452,54
Сектор 5.19 Набс от 310,35 м до 320,52 м		
5.95	781943,94	6170152,21
5.96	780424,36	6171452,54
5.211	778042,96	6165593,44
5.212	776523,37	6166893,77
Сектор 5.20 Набс от 175,32 м до 183,32 м		
5.103	788621,48	6179355,36
5.104	788484,72	6179472,39
5.109	788994,05	6179694,63
5.110	788762,32	6179892,93
Сектор 5.21 Набс от 183,32 м до 191,32 м		
5.109	788994,05	6179694,63
5.110	788762,32	6179892,93
5.115	789366,62	6180033,89
5.116	789039,91	6180313,46
Сектор 5.22 Набс от 191,32 м до 199,32 м		
5.115	789366,62	6180033,89
5.116	789039,91	6180313,46
5.121	789739,19	6180373,15
5.122	789317,51	6180733,99
Сектор 5.23 Набс от 199,32 м до 207,32 м		
5.121	789739,19	6180373,15
5.122	789317,51	6180733,99
5.127	790111,76	6180712,41

5.128	789595,10	6181154,52
Сектор 5.24 Набс от 207,32 м до 215,32 м		
5.127	790111,76	6180712,41
5.128	789595,10	6181154,52
5.133	790484,33	6181051,67
5.134	789872,69	6181575,06
Сектор 5.25 Набс от 215,32 м до 223,32 м		
5.133	790484,33	6181051,67
5.134	789872,69	6181575,06
5.139	790856,90	6181390,94
5.140	790150,29	6181995,59
Сектор 5.26 Набс от 223,32 м до 231,32 м		
5.139	790856,90	6181390,94
5.140	790150,29	6181995,59
5.145	791229,47	6181730,20
5.146	790427,88	6182416,12
Сектор 5.27 Набс от 231,32 м до 239,32 м		
5.145	791229,47	6181730,20
5.146	790427,88	6182416,12
5.151	791602,04	6182069,46
5.152	790705,48	6182836,65
Сектор 5.28 Набс от 239,32 м до 247,32 м		
5.151	791602,04	6182069,46
5.152	790705,48	6182836,65
5.157	791974,61	6182408,72
5.158	790983,07	6183257,19
Сектор 5.29 Набс от 247,32 м до 255,32 м		
5.157	791974,61	6182408,72
5.158	790983,07	6183257,19
5.163	792347,17	6182747,98
5.164	791260,67	6183677,72
Сектор 5.30		

Набс от 255,32 м до 263,32 м		
5.163	792347,17	6182747,98
5.164	791260,67	6183677,72
5.169	792719,74	6183087,25
5.170	791538,26	6184098,25
Сектор 5.31 Набс от 263,32 м до 271,32 м		
5.169	792719,74	6183087,25
5.170	791538,26	6184098,25
5.175	793092,31	6183426,51
5.176	791815,86	6184518,78
Сектор 5.32 Набс от 271,32 м до 279,32 м		
5.175	793092,31	6183426,51
5.176	791815,86	6184518,78
5.185	793464,88	6183765,77
5.186	792093,45	6184939,31
Сектор 5.33 Набс от 279,32 м до 287,32 м		
5.185	793464,88	6183765,77
5.186	792093,45	6184939,31
5.187	793837,45	6184105,03
5.188	792371,05	6185359,85
Сектор 5.34 Набс от 287,32 м до 295,32 м		
5.187	793837,45	6184105,03
5.188	792371,05	6185359,85
5.189	794189,12	6184462,17
5.190	792669,54	6185762,50
Сектор 5.35 Набс от 295,32 м до 303,32 м		
5.189	794189,12	6184462,17
5.190	792669,54	6185762,50
5.191	794514,21	6184842,07
5.192	792994,62	6186142,40
Сектор 5.36 Набс от 303,32 м до 311,32 м		
5.191	794514,21	6184842,07

5.192	792994,62	6186142,40
5.193	794839,29	6185221,97
5.194	793319,70	6186522,29
Сектор 5.37 Набс от 311,32 м до 319,32 м		
5.193	794839,29	6185221,97
5.194	793319,70	6186522,29
5.195	795164,37	6185601,86
5.196	793644,78	6186902,19
Сектор 5.38 Набс от 319,32 м до 320,52 м		
5.195	795164,37	6185601,86
5.196	793644,78	6186902,19
5.205	799065,35	6190160,63
5.206	797545,76	6191460,96
Сектор 6.1 Набс от 164,51 м до 174,51 м		
5.1	787185,35	6177584,78
5.2	786957,41	6177779,83
5.3	787104,00	6177582,01
5.4	786967,24	6177699,04
5.5	786917,25	6177156,13
5.6	786856,94	6177207,73
5.7	786635,65	6177397,09
5.8	786575,35	6177448,70
Сектор 6.2 Набс от 174,51 м до 184,51 м		
5.5	786917,25	6177156,13
5.6	786856,94	6177207,73
5.11	786649,16	6176727,47
5.12	786579,35	6176787,20
Сектор 6.3 Набс от 184,51 м до 194,51 м		
5.11	786649,16	6176727,47
5.12	786579,35	6176787,20
5.17	786381,06	6176298,81
5.18	786301,76	6176366,67
Сектор 6.4		

Набс от 194,51 м до 204,51 м		
5.17	786381,06	6176298,81
5.18	786301,76	6176366,67
5.23	786112,96	6175870,15
5.24	786024,16	6175946,14
Сектор 6.5 Набс от 204,51 м до 214,51 м		
5.23	786112,96	6175870,15
5.24	786024,16	6175946,14
5.29	785844,86	6175441,49
5.30	785746,57	6175525,60
Сектор 6.6 Набс от 214,51 м до 224,51 м		
5.29	785844,86	6175441,49
5.30	785746,57	6175525,60
5.35	785576,77	6175012,83
5.36	785468,36	6175105,59
Сектор 6.7 Набс от 224,51 м до 237,01 м		
5.35	785576,77	6175012,83
5.36	785468,36	6175105,59
5.41	785308,67	6174584,17
5.42	785191,38	6174684,54
Сектор 6.8 Набс от 237,01 м до 249,51 м		
5.41	785308,67	6174584,17
5.42	785191,38	6174684,54
5.47	785040,57	6174155,51
5.48	784913,78	6174264,01
Сектор 6.9 Набс от 249,51 м до 262,01 м		
5.47	785040,57	6174155,51
5.48	784913,78	6174264,01
5.53	784772,48	6173726,85
5.54	784636,19	6173843,47
Сектор 6.10 Набс от 262,01 м до 274,51 м		
5.53	784772,48	6173726,85

5.54	784636,19	6173843,47
5.59	784504,38	6173298,19
5.60	784358,59	6173422,94
Сектор 6.11 Набс от 274,51 м до 287,01 м		
5.59	784504,38	6173298,19
5.60	784358,59	6173422,94
5.65	784236,28	6172869,53
5.66	784081,00	6173002,41
Сектор 6.12 Набс от 287,01 м до 299,51 м		
5.65	784236,28	6172869,53
5.66	784081,00	6173002,41
5.71	783968,18	6172440,87
5.72	783803,40	6172581,88
Сектор 6.13 Набс от 299,51 м до 312,01 м		
5.71	783968,18	6172440,87
5.72	783803,40	6172581,88
5.77	783700,09	6172012,21
5.78	783525,81	6172161,34
Сектор 6.14 Набс от 312,01 м до 320,52 м		
5.77	783700,09	6172012,21
5.78	783525,81	6172161,34
5.83	783485,61	6171669,29
5.84	783303,73	6171824,92
Сектор 6.15 Набс 320,52 м		
5.83	783485,61	6171669,29
5.84	783303,73	6171824,92
5.87	783217,68	6171694,55
5.89	782919,19	6171291,90
5.91	782594,11	6170912,00
5.93	782269,03	6170532,11
5.95	781943,94	6170152,21
5.97	779777,84	6165740,95
5.98	778763,26	6166435,20

5.207	779142,43	6164725,00
5.208	778078,72	6165635,23
Сектор 6.2.1 Набс от 174,51 м до 184,51 м		
5.7	786635,65	6177397,09
5.8	786575,35	6177448,70
5.13	786263,09	6177057,83
5.14	786193,28	6177117,56
Сектор 6.3.1 Набс от 184,51 м до 194,51 м		
5.13	786263,09	6177057,83
5.14	786193,28	6177117,56
5.19	785898,26	6176711,95
5.20	785811,21	6176786,43
Сектор 6.4.1 Набс от 194,51 м до 204,51 м		
5.19	785898,26	6176711,95
5.20	785811,21	6176786,43
5.25	785517,95	6176379,31
5.26	785429,15	6176455,29
Сектор 6.5.1 Набс от 204,51 м до 214,51 м		
5.25	785517,95	6176379,31
5.26	785429,15	6176455,29
5.31	785145,38	6176040,04
5.32	785047,08	6176124,16
Сектор 6.6.1 Набс от 214,51 м до 224,51 м		
5.31	785145,38	6176040,04
5.32	785047,08	6176124,16
5.37	784772,81	6175700,78
5.38	784665,01	6175793,02
Сектор 6.7.1 Набс от 224,51 м до 237,01 м		
5.37	784772,81	6175700,78
5.38	784665,01	6175793,02
5.43	784400,24	6175361,52
5.44	784282,95	6175461,89

Сектор 6.8.1 Набс от 237,01 м до 249,51 м		
5.43	784400,24	6175361,52
5.44	784282,95	6175461,89
5.49	784027,67	6175022,26
5.50	783900,88	6175130,76
Сектор 6.9.1 Набс от 249,51 м до 262,01 м		
5.49	784027,67	6175022,26
5.50	783900,88	6175130,76
5.55	783655,10	6174683,00
5.56	783518,81	6174799,62
Сектор 6.10.1 Набс от 262,01 м до 274,51 м		
5.55	783655,10	6174683,00
5.56	783518,81	6174799,62
5.61	783282,53	6174343,74
5.62	783136,75	6174468,49
Сектор 6.11.1 Набс от 274,51 м до 287,01 м		
5.61	783282,53	6174343,74
5.62	783136,75	6174468,49
5.67	782909,96	6174004,47
5.68	782754,68	6174137,35
Сектор 6.12.1 Набс от 287,01 м до 299,51 м		
5.67	782909,96	6174004,47
5.68	782754,68	6174137,35
5.73	782537,40	6173665,21
5.74	782372,62	6173806,22
Сектор 6.13.1 Набс от 299,51 м до 312,01 м		
5.73	782537,40	6173665,21
5.74	782372,62	6173806,22
5.79	782164,83	6173325,95
5.80	781990,55	6173475,08
Сектор 6.14.1 Набс от 312,01 м до 320,52 м		

5.79	782164,83	6173325,95
5.80	781990,55	6173475,08
5.85	781866,77	6173054,54
5.86	781684,90	6173210,17
Сектор 6.15.1 Набс от 320,52 м до 320,52 м		
5.85	781866,77	6173054,54
5.86	781684,90	6173210,17
5.88	781751,28	6172949,37
5.90	781399,60	6172592,23
5.92	781074,52	6172212,33
5.94	780749,44	6171832,43
5.96	780424,36	6171452,54
5.99	777243,67	6167735,52
5.100	776400,94	6168630,59
5.209	776559,13	6166935,56
5.210	775495,42	6167845,79
Сектор 6.16 Набс от 170,52 м до 180,52 м		
5.101	788511,03	6179134,00
5.102	788283,09	6179329,05
5.103	788621,48	6179355,36
5.104	788484,72	6179472,39
5.105	788893,10	6179465,14
5.106	788815,22	6179531,78
5.107	788629,07	6179691,07
5.108	788551,19	6179757,71
Сектор 6.17 Набс от 180,52 м до 190,52 м		
5.105	788893,10	6179465,14
5.106	788815,22	6179531,78
5.111	789275,17	6179796,27
5.112	789187,79	6179871,04
Сектор 6.18 Набс от 190,52 м до 200,52 м		
5.111	789275,17	6179796,27
5.112	789187,79	6179871,04
5.117	789657,23	6180127,41

5.118	789549,45	6180219,64
Сектор 6.19 Набс от 200,52 м до 210,52 м		
5.117	789657,23	6180127,41
5.118	789549,45	6180219,64
5.123	790039,30	6180458,54
5.124	789932,93	6180549,57
Сектор 6.20 Набс от 210,52 м до 220,52 м		
5.123	790039,30	6180458,54
5.124	789932,93	6180549,57
5.129	790421,36	6180789,68
5.130	790305,50	6180888,83
Сектор 6.21 Набс от 220,52 м до 230,52 м		
5.129	790421,36	6180789,68
5.130	790305,50	6180888,83
5.135	790803,43	6181120,81
5.136	790678,07	6181228,09
Сектор 6.22 Набс от 230,52 м до 243,02 м		
5.135	790803,43	6181120,81
5.136	790678,07	6181228,09
5.141	791185,50	6181451,95
5.142	791050,63	6181567,35
Сектор 6.23 Набс от 243,02 м до 255,52 м		
5.141	791185,50	6181451,95
5.142	791050,63	6181567,35
5.147	791567,56	6181783,08
5.148	791423,20	6181906,61
Сектор 6.24 Набс от 255,52 м до 268,02 м		
5.147	791567,56	6181783,08
5.148	791423,20	6181906,61
5.153	791949,63	6182114,22
5.154	791795,77	6182245,88
Сектор 6.25		

Набс от 268,02 м до 280,52 м		
5.153	791949,63	6182114,22
5.154	791795,77	6182245,88
5.159	792331,70	6182445,35
5.160	792168,34	6182585,14
Сектор 6.26 Набс от 280,52 м до 293,02 м		
5.159	792331,70	6182445,35
5.160	792168,34	6182585,14
5.165	792713,76	6182776,49
5.166	792540,91	6182924,40
Сектор 6.27 Набс от 293,02 м до 305,52 м		
5.165	792713,76	6182776,49
5.166	792540,91	6182924,40
5.171	793095,83	6183107,62
5.172	792913,48	6183263,66
Сектор 6.28 Набс от 305,52 м до 318,02 м		
5.171	793095,83	6183107,62
5.172	792913,48	6183263,66
5.177	793477,90	6183438,76
5.178	793286,05	6183602,92
Сектор 6.29 Набс от 318,02 м до 320,52 м		
5.177	793477,90	6183438,76
5.178	793286,05	6183602,92
5.181	793600,16	6183544,72
5.182	793405,27	6183711,49
Сектор 6.30 Набс от 320,52 м до 320,52 м		
5.181	793600,16	6183544,72
5.182	793405,27	6183711,49
5.185	793464,88	6183765,77
5.187	793837,45	6184105,03
5.189	794189,12	6184462,17
5.191	794514,21	6184842,07
5.193	794839,29	6185221,97

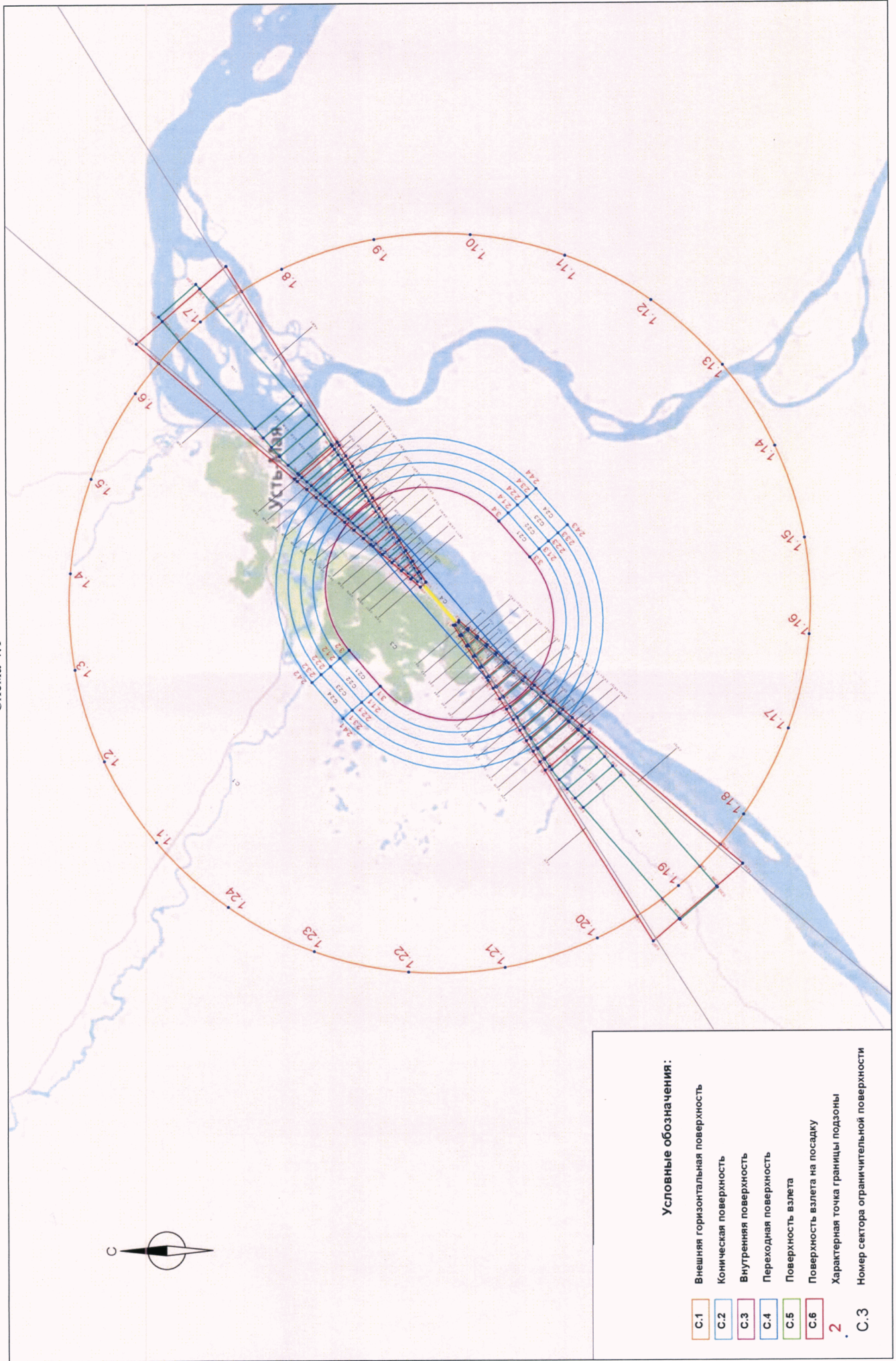
5.195	795164,37	6185601,86
5.197	799067,51	6188283,24
5.198	798224,77	6189178,31
5.201	799973,02	6189068,05
5.202	798909,31	6189978,28
Сектор 6.17.1 Набс от 180,52 м до 190,52 м		
5.107	788629,07	6179691,07
5.108	788551,19	6179757,71
5.113	788906,67	6180111,60
5.114	788819,29	6180186,37
Сектор 6.18.1 Набс от 190,52 м до 200,52 м		
5.113	788906,67	6180111,60
5.114	788819,29	6180186,37
5.119	789184,26	6180532,14
5.120	789087,39	6180615,03
Сектор 6.19.1 Набс от 200,52 м до 210,52 м		
5.119	789184,26	6180532,14
5.120	789087,39	6180615,03
5.125	789461,85	6180952,67
5.126	789355,48	6181043,69
Сектор 6.20.1 Набс от 210,52 м до 220,52 м		
5.125	789461,85	6180952,67
5.126	789355,48	6181043,69
5.131	789739,45	6181373,20
5.132	789623,58	6181472,35
Сектор 6.21.1 Набс от 220,52 м до 230,52 м		
5.131	789739,45	6181373,20
5.132	789623,58	6181472,35
5.137	790017,04	6181793,73
5.138	789891,68	6181901,01
Сектор 6.22.1 Набс от 230,52 м до 243,02 м		
5.137	790017,04	6181793,73

5.138	789891,68	6181901,01
5.143	790294,64	6182214,26
5.144	790159,78	6182329,67
Сектор 6.23.1 Набс от 243,02 м до 255,52 м		
5.143	790294,64	6182214,26
5.144	790159,78	6182329,67
5.149	790572,23	6182634,80
5.150	790427,87	6182758,33
Сектор 6.24.1 Набс от 255,52 м до 268,02 м		
5.149	790572,23	6182634,80
5.150	790427,87	6182758,33
5.155	790849,83	6183055,33
5.156	790695,97	6183186,99
Сектор 6.25.1 Набс от 268,02 м до 280,52 м		
5.155	790849,83	6183055,33
5.156	790695,97	6183186,99
5.161	791127,42	6183475,86
5.162	790964,07	6183615,65
Сектор 6.26.1 Набс от 280,52 м до 293,02 м		
5.161	791127,42	6183475,86
5.162	790964,07	6183615,65
5.167	791405,02	6183896,39
5.168	791232,16	6184044,31
Сектор 6.27.1 Набс от 293,02 м до 305,52 м		
5.167	791405,02	6183896,39
5.168	791232,16	6184044,31
5.173	791682,61	6184316,93
5.174	791500,26	6184472,97
Сектор 6.28.1 Набс от 305,52 м до 318,02 м		
5.173	791682,61	6184316,93
5.174	791500,26	6184472,97
5.179	791960,21	6184737,46

5.180	791768,36	6184901,63
Сектор 6.29.1 Набс от 318,02 м до 320,52 м		
5.179	791960,21	6184737,46
5.180	791768,36	6184901,63
5.183	792049,04	6184872,03
5.184	791854,15	6185038,80
Сектор 6.30.1 Набс от 320,52 м до 320,52 м		
5.183	792049,04	6184872,03
5.184	791854,15	6185038,80
5.186	792093,45	6184939,31
5.188	792371,05	6185359,85
5.190	792669,54	6185762,50
5.192	792994,62	6186142,40
5.194	793319,70	6186522,29
5.196	793644,78	6186902,19
5.199	796705,19	6190478,64
5.200	795690,61	6191172,89
5.203	797389,72	6191278,61
5.204	796326,01	6192188,83

7.6. Графические изображения границ третьей подзоны приаэродромной территории аэродрома гражданской авиации Усть-Мая приведены на схемах 4.1, 4.2.

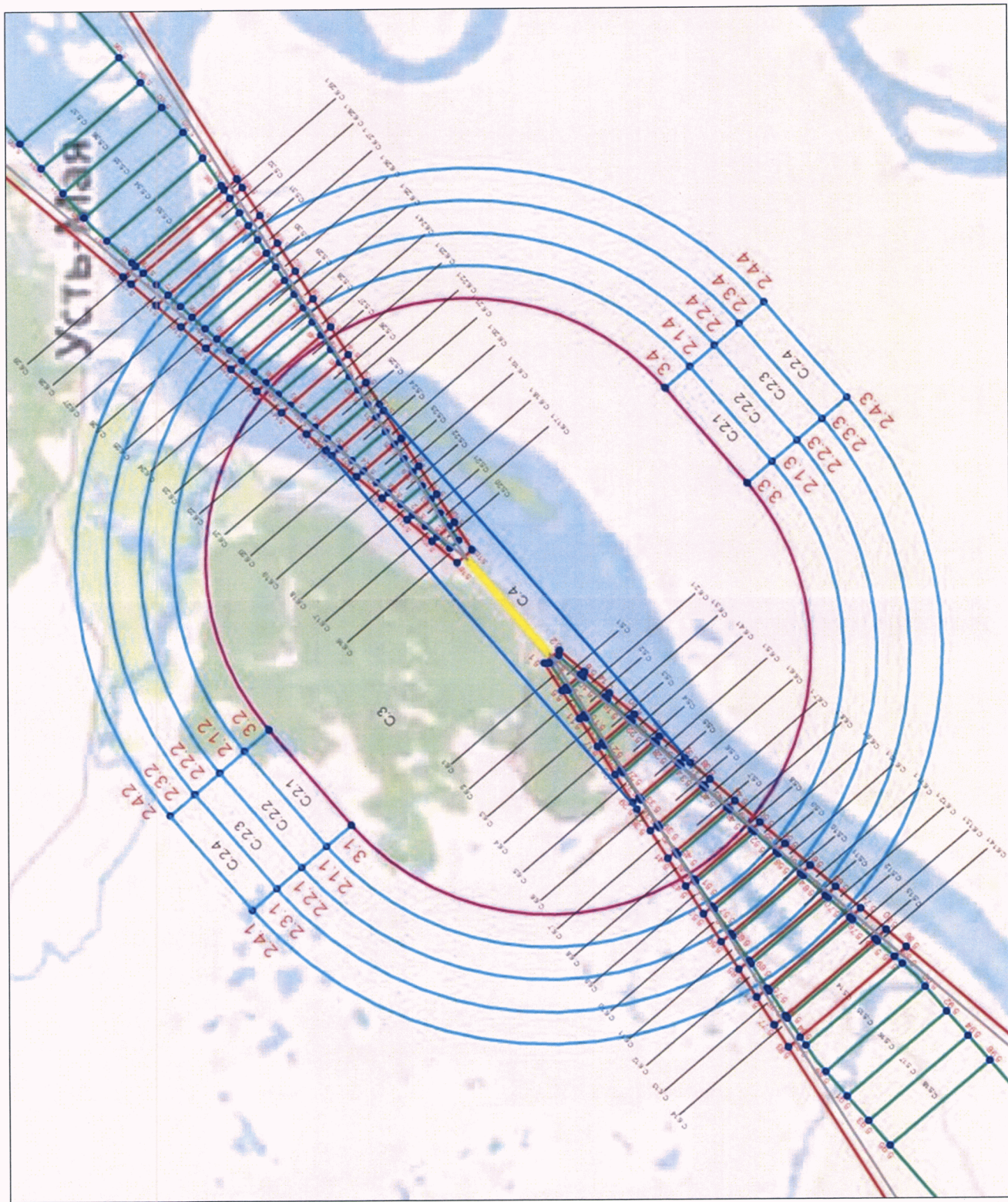
Схема 4.1



Условные обозначения:

- С.1 Внешняя горизонтальная поверхность
- С.2 Коническая поверхность
- С.3 Внутренняя поверхность
- С.4 Переходная поверхность
- С.5 Поверхность взлета
- С.6 Поверхность взлета на посадку
- 2 Характерная точка границы подзоны
- С.3 Номер сектора ограничительной поверхности

Схема 4.2 (увеличенная часть схемы 4.1)



8. Описание границ четвертой подзоны:

8.1. Четвёртая подзона приаэродромной территории аэродрома гражданской авиации Усть-Мая выделяется по границам зон действия средств радиотехнического обеспечения полетов воздушных судов и авиационной электросвязи (далее – РТОП и АС), обозначенным в аэронавигационном паспорте аэродрома гражданской авиации Усть-Мая.

Граница четвертой подзоны приаэродромной территории аэродрома гражданской авиации Усть-Мая определена путем совмещения границ зон ограничения размещения объектов, создающих помехи в работе наземных объектов средств и систем обслуживания воздушного движения, навигации, посадки и связи, предназначенных для организации воздушного движения. Контур четвертой подзоны выделен по максимально удаленным от средств РТОП и АС границам зон ограничений.

В составе четвертой подзоны определены высотные ограничения для окружающей застройки. В границах выделенных участков наклонных поверхностей ограничения застройки указаны высоты от минимальной к максимальной отметке по их границам в направлении от места установки средств РТОП и АС. При наложении нескольких участков с различными ограничениями учету подлежат более жесткие ограничения.

8.2. Перечень координат характерных точек границ четвертой подзоны приаэродромной территории аэродрома гражданской авиации Усть-Мая приведен в таблице 5.1.

Таблица 5.1

Обозначение характерных точек границ	Координаты МСК-14, зона 6	
	X	Y
1	803314,06	6178689,81
2	802802,95	6182572,09
3	801304,44	6186189,81
4	798920,66	6189296,41
5	795814,06	6191680,19
6	792196,35	6193178,69

7	788314,06	6193689,81
8	784431,77	6193178,69
9	780814,06	6191680,19
10	777707,46	6189296,41
11	775323,68	6186189,81
12	774868,86	6185340,12
13	772771,66	6182528,06
14	771273,15	6178910,34
15	770762,04	6175028,06
16	771273,15	6171145,77
17	772771,66	6167528,06
18	775155,44	6164421,45
19	778262,04	6162037,67
20	781879,76	6160539,17
21	785762,04	6160028,06
22	789644,33	6160539,17
23	793262,04	6162037,67
24	796368,64	6164421,45
25	798752,42	6167528,06
26	799207,24	6168377,74
27	801304,44	6171189,81
28	802802,95	6174807,52

8.3. Перечень кадастровых кварталов, в границах территорий которых полностью или частично расположена четвертая подзона приаэродромной территории аэродрома гражданской авиации Усть-Мая, приведен в таблице 5.2.

Таблица 5.2

№ п/п	Номера кадастровых кварталов				
	1	2	3	4	5
1	14:30:030001	14:30:030002	14:30:030004	14:30:060001	14:30:060002
2	14:30:070002	14:30:060003	—	—	—

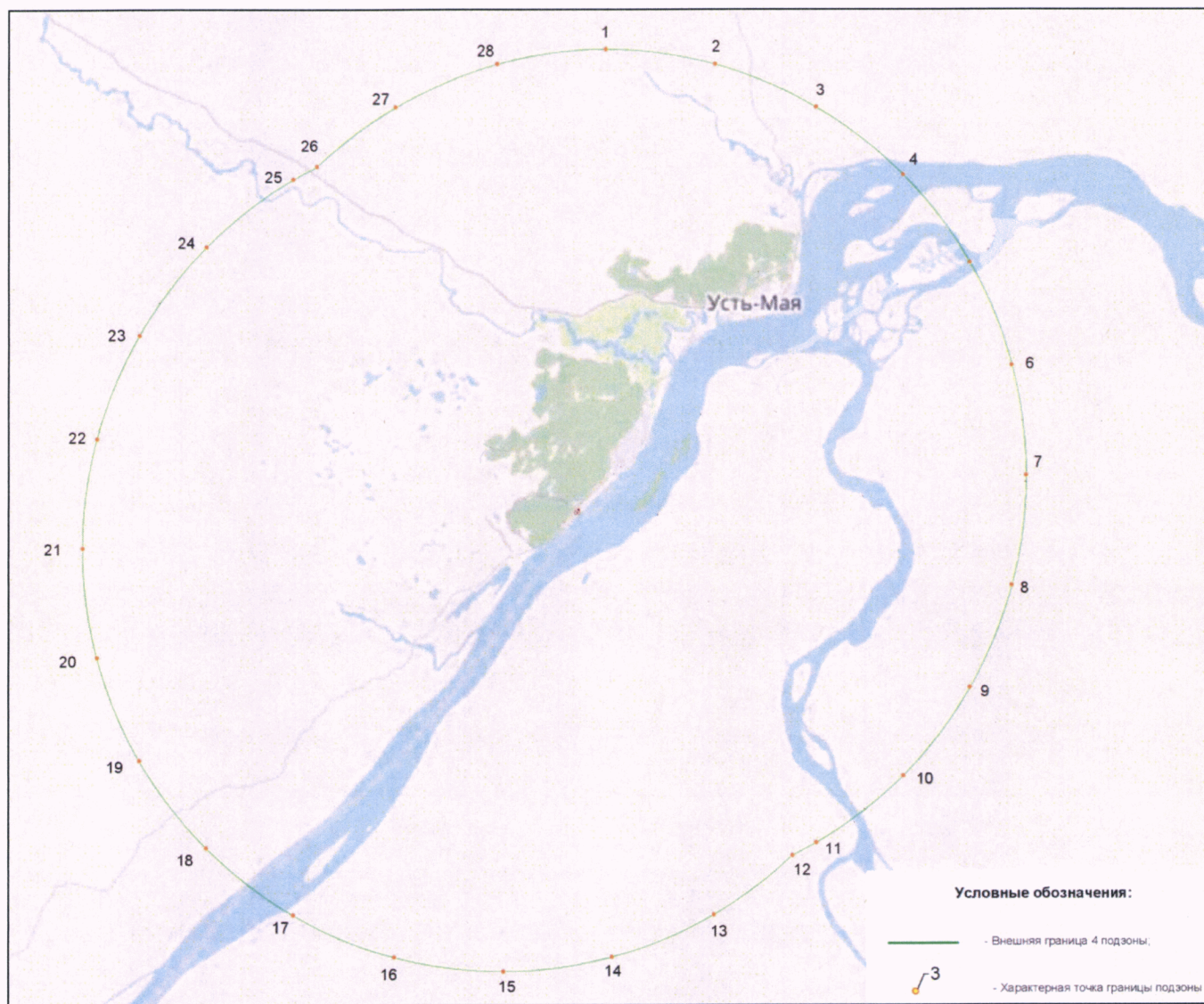
8.4. Муниципальные образования, в границах территорий которых полностью или частично расположена четвертая подзона приаэродромной территории аэродрома гражданской авиации Усть-Мая, приведены в таблице 5.3.

Таблица 5.3

№ п/п	Муниципальные образования
1	Усть-Майский улус (район)
2	Петропавловский национальный наслег
3	Поселок Усть-Мая
4	Эжанский национальный наслег

8.5. Графическое изображение границ четвертой подзоны приаэродромной территории аэродрома гражданской авиации Усть-Мая приведено на схеме 5.1.

Схема 5.1



8.6. Перечень координат секторов четвертой подзоны приаэродромной территории аэродрома гражданской авиации Усть-Мая приведен в таблице 5.4.

Таблица 5.4

Сектор	Радиус от центра антенны, м		Набс, м	
	от	до	от	до
Автоматический радиопеленгатор (далее – АРП)				
Координаты фазового центра антенны в МСК-14, зона 6 X – 786646,006; Y – 6177214,232				
1.1	0	400	165,54	172,52
1.2	400	500	172,52	174,24
1.3	500	1000	174,24	182,94
1.4	1000	1500	182,94	191,64
1.5	1500	2000	191,64	200,34
1.6	2000	2500	200,34	209,04
1.7	2500	3000	209,04	217,74
Средства авиационной электросвязи ОВЧ диапазона на контрольно-диспетчерском пункте (далее – ОВЧ КДП)				
Координаты фазового центра антенны в МСК-14, зона 6 X – 788632,677; Y – 6179245,659				
2.1	0	300	-	179,70
2.2	300	500	-	179,70
2.3	500	1000	179,70	188,40
2.4	1000	1500	188,40	197,10
2.5	1500	2000	197,10	205,80
Средства авиационной подвижной электросвязи ОВЧ на обзорном радиолокаторе трассовом (далее – ОВЧ ОРЛ-Т)				
Координаты фазового центра антенны в МСК-14, зона 6 X – 789066,096; Y – 6175230,250				
3.1	0	300	-	189,00
3.2	300	500	-	189,00
3.3	500	1000	189,00	196,83

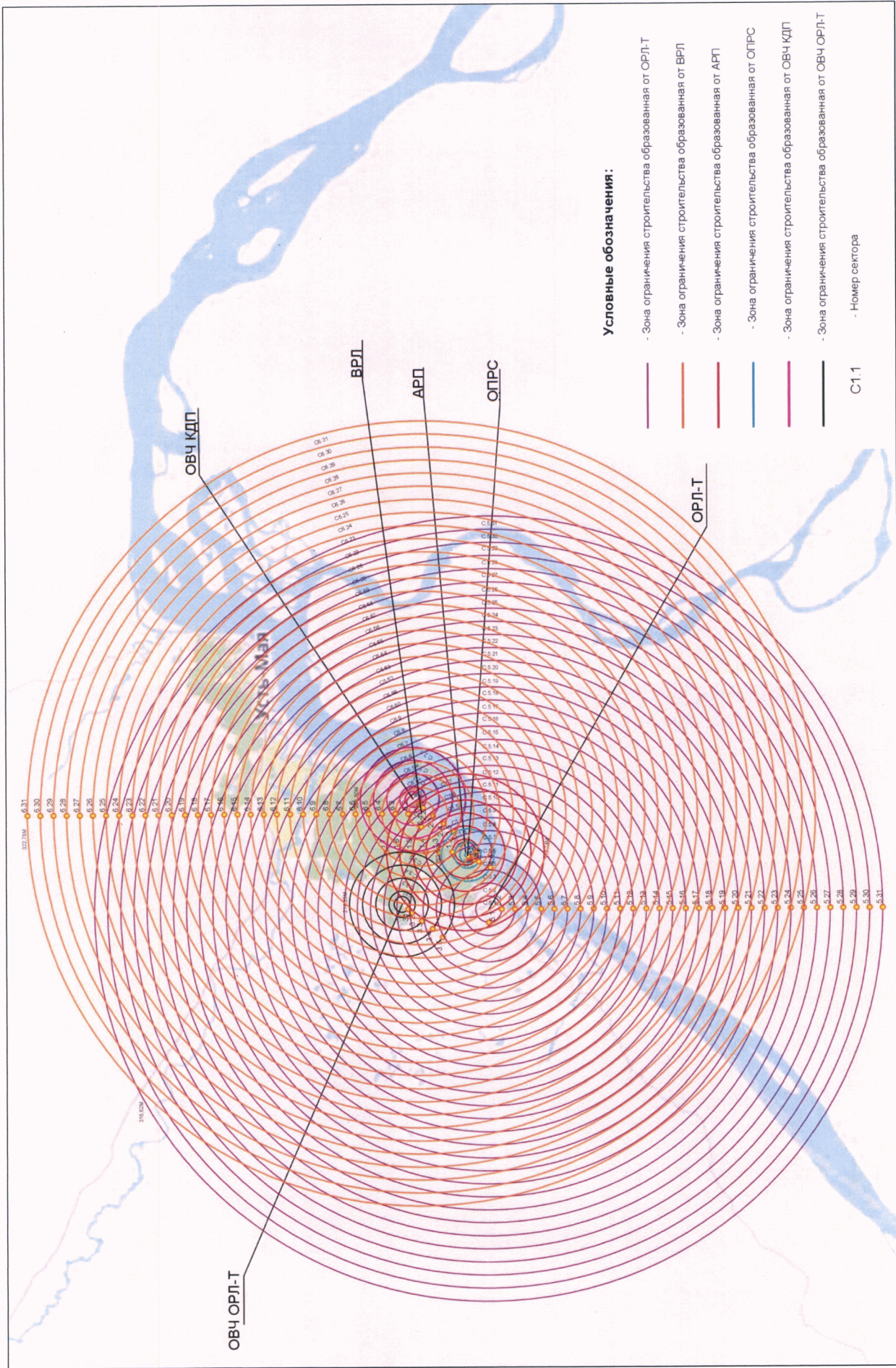
3.4	1000	1500	196,83	205,53
3.5	1500	2000	205,53	214,23
Отдельная приводная радиостанция (далее – ОПРС)				
Координаты фазового центра антенны в МСК-14, зона 6 X – 786569,668; Y – 6177098,076				
4.1	0	300	-	-
4.2	0	100	-	176,38
4.3	100	500	176,38	208,89
4.4	500	1000	208,89	252,64
Обзорный радиолокатор трассовый (далее – ОРЛ-Т)				
Координаты фазового центра антенны в МСК-14, зона 6 X – 785762,042; Y – 6175028,055				
5.1	0	500	-	185,82
5.2	500	1000	185,82	194,54
5.3	1000	1500	194,54	198,90
5.4	1500	2000	198,90	203,26
5.5	2000	2500	203,26	207,62
5.6	2500	3000	207,62	211,98
5.7	3000	3500	211,98	216,34
5.8	3500	4000	216,34	220,70
5.9	4000	4500	220,70	225,06
5.10	4500	5000	225,06	229,42
5.11	5000	5500	229,42	233,78
5.12	5500	6000	233,78	238,14
5.13	6000	6500	238,14	242,50
5.14	6500	7000	242,50	246,86
5.15	7000	7500	246,86	251,22
5.16	7500	8000	251,22	255,58
5.17	8000	8500	255,58	259,94

5.18	8500	9000	259,94	264,30
5.19	9000	9500	264,30	268,66
5.20	9500	10000	268,66	273,02
5.21	10000	10500	273,02	277,38
5.22	10500	11000	277,38	281,74
5.23	11000	11500	281,74	286,10
5.24	11500	12000	286,10	290,46
5.25	12000	12500	290,46	294,82
5.26	12500	13000	294,82	299,18
5.27	13000	13500	299,18	303,54
5.28	13500	14000	303,54	307,90
5.29	14000	14500	307,90	312,26
5.30	14500	15000	312,26	316,62
Вторичный радиолокатор (далее – ВРЛ)				
Координаты фазового центра антенны в МСК-14, зона 6 X – 788314,060; Y – 6178689,805				
6.1	0	500	-	191,50
6.2	500	1000	191,50	200,22
6.3	1000	1500	200,22	204,58
6.4	1500	2000	204,58	209,18
6.5	2000	2500	209,18	213,54
6.6	2500	3000	213,54	217,90
6.7	3000	3500	217,90	222,26
6.8	3500	4000	222,26	226,62
6.9	4000	4500	226,62	230,98
6.10	4500	5000	230,98	235,34
6.11	5000	5500	235,34	239,70
6.12	5500	6000	239,70	244,06

6.13	6000	6500	244,06	248,42
6.14	6500	7000	248,42	252,78
6.15	7000	7500	252,78	257,14
6.16	7500	8000	257,14	261,50
6.17	8000	8500	261,50	265,86
6.18	8500	9000	265,86	270,22
6.19	9000	9500	270,22	274,58
6.20	9500	10000	274,58	278,94
6.21	10000	10500	278,94	283,30
6.22	10500	11000	283,30	287,66
6.23	11000	11500	287,66	292,02
6.24	11500	12000	292,02	296,38
6.25	12000	12500	296,38	300,74
6.26	12500	13000	300,74	305,10
6.27	13000	13500	305,10	309,70
6.28	13500	14000	309,70	314,06
6.29	14000	14500	314,06	318,42
6.30	14500	15000	318,42	322,78

8.7. Графическое изображение границ секторов четвертой подзоны приаэродромной территории аэродрома гражданской авиации Усть-Мая приведено на схеме 5.2.

Схема 5.2



9. Описание границ пятой подзоны:

9.1. Пятая подзона приаэродромной территории аэродрома гражданской авиации Усть-Мая выделена по границам, установленным исходя из требований безопасности полетов и промышленной безопасности опасных производственных объектов с учетом максимального радиуса зон поражения в случаях происшествий техногенного характера на опасных производственных объектах.

9.2. Перечень координат характерных точек границ пятой подзоны приаэродромной территории аэродрома гражданской авиации Усть-Мая приведен в таблице 6.1.

Таблица 6.1

Обозначение характерных точек границ	Координаты МСК-14, зона 6	
	X	Y
1	787110,39	6177727,90
2	779653,62	6165819,52
3	771012,04	6152019,04
4	764198,92	6157849,10
5	776497,77	6168520,01
6	788358,05	6179185,94
7	798970,68	6188393,83
8	811269,52	6199064,74
9	804456,40	6204894,80
10	795814,83	6191094,32
1.1	799228,64	6168819,58
1.2	801331,31	6172122,94
1.3	802507,35	6175857,95
1.4	802676,63	6179770,07
1.5	801827,61	6183592,71
1.6	800018,15	6187065,35
1.7	797371,56	6189951,34
1.8	794068,20	6192054,00
1.9	790333,19	6193230,05
1.10	786421,07	6193399,33
1.11	782598,43	6192550,31
1.12	779125,79	6190740,85

1.13	776239,80	6188094,26
1.14	774137,14	6184790,90
1.15	772961,09	6181055,89
1.16	772791,81	6177143,76
1.17	773640,83	6173321,13
1.18	775450,29	6169848,49
1.19	778096,88	6166962,50
1.20	781400,24	6164859,83
1.21	785135,25	6163683,79
1.22	789047,38	6163514,51
1.23	792870,01	6164363,53
1.24	796342,65	6166172,99

9.3. Муниципальные образования, в границах территорий которых полностью или частично расположена пятая подзона приаэродромной территории аэродрома гражданской авиации Усть-Мая, приведены в таблице 6.2.

Таблица 6.2

№ п/п	Муниципальные образования
1	Усть-Майский улус (район)
2	Петропавловский национальный наслег
3	Поселок Усть-Мая
4	Эжанский национальный наслег

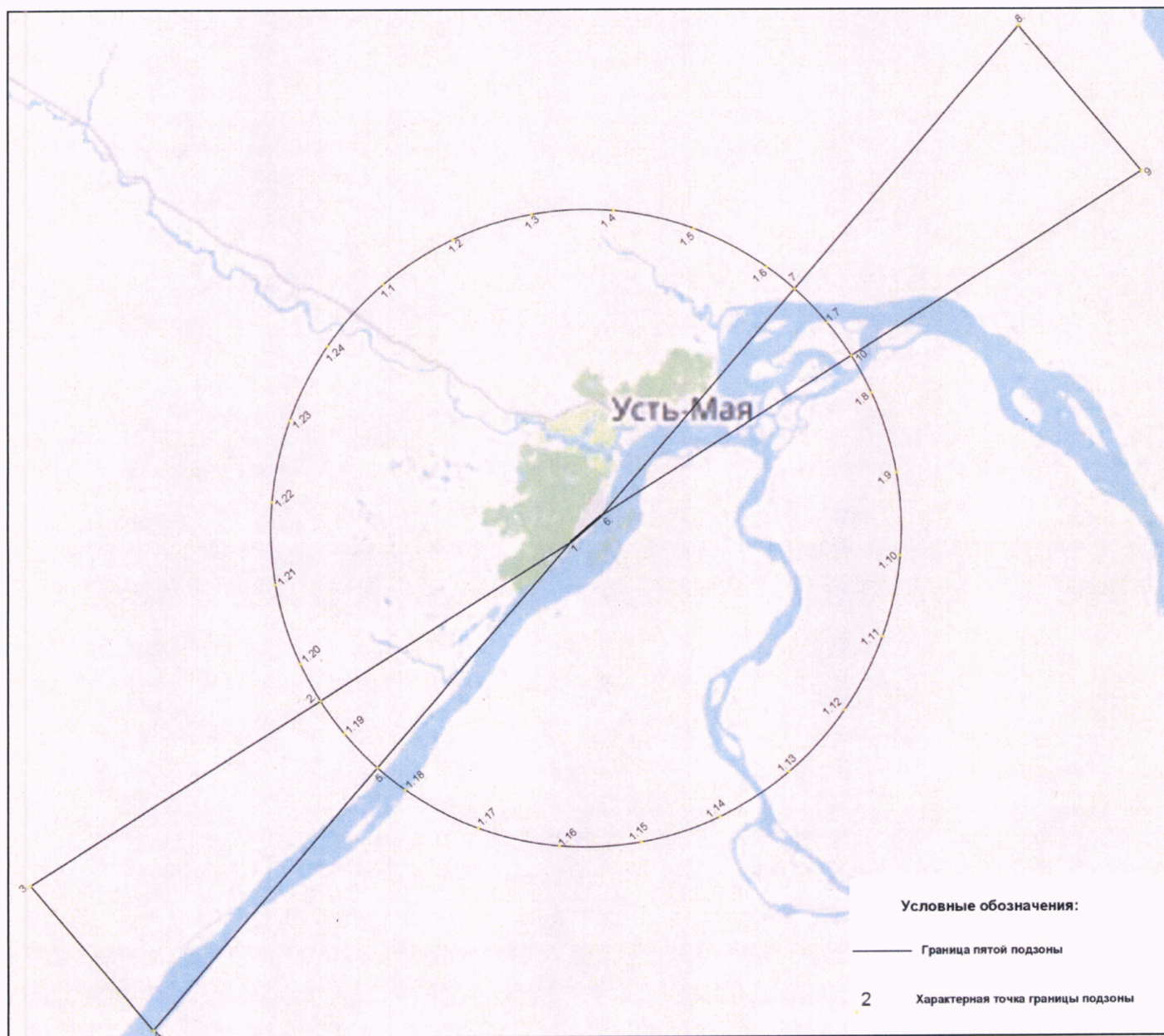
9.4. Перечень кадастровых кварталов, в границах территорий которых полностью или частично расположена пятая подзона приаэродромной территории аэродрома гражданской авиации Усть-Мая, приведен в таблице 6.3.

Таблица 6.3

№ п/п	Номера кадастровых кварталов				
	1	2	3	4	5
1	14:30:030001	14:30:030002	14:30:030004	14:30:060001	14:30:060002
2	14:30:070002	14:30:060003	—	—	—

9.5. Графическое изображение границ пятой подзоны приаэродромной территории аэродрома гражданской авиации Усть-Мая приведено на схеме 6.

Схема 6



10. Описание границ шестой подзоны:

10.1. Шестая подзона приаэродромной территории аэродрома гражданской авиации Усть-Мая выделена по границам, установленным на удалении 15 км от КТА.

10.2. Перечень координат характерных точек границ шестой подзоны приаэродромной территории аэродрома гражданской авиации Усть-Мая приведен в таблице 7.1.

Таблица 7.1

Обозначение характерных точек границ	Координаты МСК-14, зона 6	
	X	Y
1	787541,93	6193579,90
2	787014,99	6193563,95
3	786488,93	6193529,61
4	785964,39	6193476,89
5	785442,01	6193405,88
6	784922,42	6193316,65
7	784406,27	6193209,31
8	783894,16	6193084,01
9	783386,74	6192940,88
10	782884,62	6192780,11
11	782388,40	6192601,89
12	781898,70	6192406,43
13	781416,11	6192193,99
14	780941,22	6191964,80
15	780474,60	6191719,17
16	780016,83	6191457,38
17	779568,46	6191179,76
18	779130,03	6190886,63
19	778702,09	6190578,37
20	778285,15	6190255,35
21	777879,72	6189917,95
22	777486,30	6189566,59
23	777105,36	6189201,71
24	776737,36	6188823,73
25	776382,76	6188433,13

26	776041,99	6188030,38
27	775715,46	6187615,97
28	775403,56	6187190,40
29	775106,69	6186754,20
30	774825,20	6186307,89
31	774559,42	6185852,01
32	774309,70	6185387,13
33	774076,33	6184913,81
34	773859,59	6184432,62
35	773659,75	6183944,16
36	773477,05	6183449,01
37	773311,72	6182947,77
38	773163,95	6182441,07
39	773033,93	6181929,51
40	772921,81	6181413,72
41	772827,74	6180894,32
42	772751,82	6180371,95
43	772694,15	6179847,25
44	772654,79	6179320,85
45	772633,81	6178793,39
46	772631,21	6178265,51
47	772647,01	6177737,87
48	772681,19	6177211,09
49	772733,70	6176685,83
50	772804,48	6176162,72
51	772893,45	6175642,39
52	773000,49	6175125,49
53	773125,48	6174612,63
54	773268,26	6174104,45
55	773428,66	6173601,57
56	773606,49	6173104,58
57	773801,53	6172614,11
58	774013,54	6172130,75
59	774242,26	6171655,09
60	774487,42	6171187,70
61	774748,71	6170729,15
62	775025,83	6170280,01

63	775318,42	6169840,82
64	775626,14	6169412,11
65	775948,61	6168994,41
66	776285,44	6168588,23
67	776636,22	6168194,05
68	777000,51	6167812,37
69	777377,89	6167443,65
70	777767,88	6167088,33
71	778170,01	6166746,84
72	778583,80	6166419,62
73	779008,74	6166107,04
74	779444,31	6165809,50
75	779889,97	6165527,36
76	780345,20	6165260,96
77	780809,44	6165010,63
78	781282,11	6164776,67
79	781762,64	6164559,36
80	782250,45	6164358,98
81	782744,95	6164175,76
82	783245,53	6164009,93
83	783751,58	6163861,70
84	784262,48	6163731,24
85	784777,62	6163618,72
86	785296,36	6163524,26
87	785818,07	6163447,99
88	786342,13	6163390,01
89	786867,88	6163350,37
90	787394,69	6163329,13
91	787921,91	6163326,33
92	788448,91	6163341,95
93	788975,04	6163375,98
94	789499,67	6163428,39
95	790022,14	6163499,10
96	790541,83	6163588,04
97	791058,10	6163695,09
98	791570,32	6163820,13
99	792077,87	6163963,00

100	792580,13	6164123,53
101	793076,49	6164301,52
102	793566,33	6164496,76
103	794049,08	6164709,02
104	794524,13	6164938,02
105	794990,90	6165183,50
106	795448,84	6165445,15
107	795897,38	6165722,66
108	796335,97	6166015,69
109	796764,08	6166323,88
110	797181,18	6166646,85
111	797586,78	6166984,22
112	797980,37	6167335,57
113	798361,47	6167700,48
114	798729,62	6168078,49
115	799084,38	6168469,15
116	799425,30	6168871,98
117	799751,98	6169286,50
118	800064,00	6169712,19
119	800361,01	6170148,54
120	800642,62	6170595,02
121	800908,51	6171051,08
122	801158,33	6171516,16
123	801391,80	6171989,70
124	801608,63	6172471,12
125	801808,54	6172959,84
126	801991,30	6173455,25
127	802156,69	6173956,76
128	802304,49	6174463,75
129	802434,54	6174975,61
130	802546,68	6175491,71
131	802640,76	6176011,41
132	802716,68	6176534,10
133	802774,33	6177059,12
134	802813,66	6177585,85
135	802834,60	6178113,63
136	802837,15	6178641,82

137	802821,29	6179169,78
138	802787,04	6179696,87
139	802734,44	6180222,44
140	802663,57	6180745,86
141	802574,50	6181266,48
142	802467,35	6181783,66
143	802342,24	6182296,79
144	802199,33	6182805,22
145	802038,79	6183308,35
146	801860,82	6183805,56
147	801665,63	6184296,25
148	801453,47	6184779,80
149	801224,59	6185255,64
150	800979,27	6185723,19
151	800717,81	6186181,87
152	800440,54	6186631,13
153	800147,77	6187070,42
154	799839,89	6187499,20
155	799517,25	6187916,95
156	799180,26	6188323,16
157	798829,31	6188717,34
158	798464,86	6189099,00
159	798087,33	6189467,69
160	797697,18	6189822,95
161	797294,90	6190164,35
162	796880,97	6190491,47
163	796455,90	6190803,92
164	796020,20	6191101,31
165	795574,41	6191383,29
166	795119,07	6191649,50
167	794654,73	6191899,64
168	794181,96	6192133,38
169	793701,34	6192350,45
170	793213,46	6192550,58
171	792718,90	6192733,54
172	792218,27	6192899,09
173	791712,18	6193047,03

174	791201,24	6193177,20
175	790686,09	6193289,42
176	790167,34	6193383,56
177	789645,63	6193459,51
178	789121,60	6193517,18
179	788595,87	6193556,49
180	788069,10	6193577,41

10.3. Муниципальные образования, в границах территорий которых полностью или частично расположена шестая подзона приаэродромной территории аэродрома гражданской авиации Усть-Мая, приведены в таблице 7.2.

Таблица 7.2

№ п/п	Муниципальные образования
1	Усть-Майский улус (район)
2	Петропавловский национальный наслег
3	Поселок Усть-Мая
4	Эжанский национальный наслег

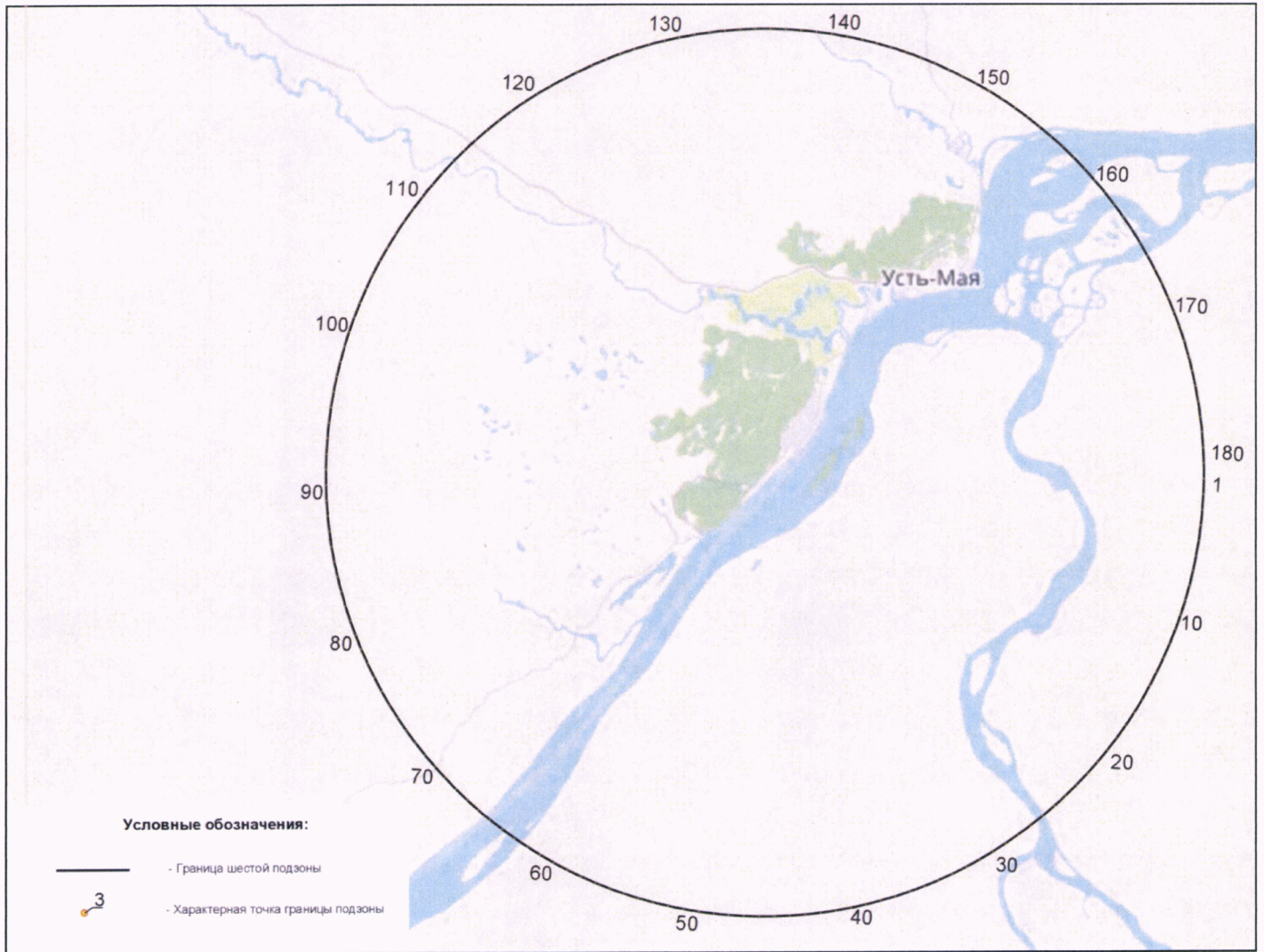
10.4. Перечень кадастровых кварталов, в границах территорий которых полностью или частично расположена шестая подзона приаэродромной территории аэродрома гражданской авиации Усть-Мая, приведен в таблице 7.3.

Таблица 7.3

№ п/п	Номера кадастровых кварталов				
	1	2	3	4	5
1	14:30:030001	14:30:030002	14:30:030004	14:30:060001	14:30:060002
2	14:30:070002	14:30:060003	–	–	–

10.5. Графическое изображение границы шестой подзоны приаэродромной территории аэродрома гражданской авиации Усть-Мая приведено на схеме 7.

Схема 7



III. Перечень ограничений использования земельных участков и (или) расположенных на них объектов недвижимости и осуществления экономической и иной деятельности в границах приаэродромной территории аэродрома гражданской авиации Усть-Мая

11. Приаэродромная территория аэродрома гражданской авиации Усть-Мая является зоной с особыми условиями использования территорий.

В соответствии с требованиями Воздушного кодекса Российской Федерации и Федерального закона от 1 июля 2017 г. № 135-ФЗ «О внесении изменений в отдельные законодательные акты Российской Федерации в части совершенствования порядка установления и использования приаэродромной территории и санитарно-защитной зоны» (далее – Федеральный закон № 135-ФЗ) на приаэродромной территории аэродрома гражданской авиации Усть-Мая установлены ограничения использования объектов недвижимости и осуществления деятельности.

11.1. Первая подзона приаэродромной территории аэродрома гражданской авиации Усть-Мая:

Перечень ограничений использования объектов недвижимости и осуществления деятельности	Обоснование ограничений
В границах первой подзоны запрещается размещать объекты, не предназначенные для организации и обслуживания воздушного движения и воздушных перевозок, обеспечения взлета, посадки, руления и стоянки воздушных судов.	1. Подпункт 1 пункта 3 статьи 47 Воздушного кодекса Российской Федерации. 2. Подпункт 1 пункта 3 статьи 1 Федерального закона № 135-ФЗ. 3. Подпункт «а» пункта 1(1) Положения.

11.2. Вторая подзона приаэродромной территории аэродрома гражданской авиации Усть-Мая:

Перечень ограничений использования объектов недвижимости и осуществления деятельности	Обоснование ограничений
В границах второй подзоны запрещается размещать объекты, не предназначенные для обслуживания пассажиров и обработки багажа, грузов и почты, обслуживания	1. Подпункт 2 пункта 3 статьи 47 Воздушного кодекса Российской Федерации.

Перечень ограничений использования объектов недвижимости и осуществления деятельности	Обоснование ограничений
воздушных судов, хранения авиационного топлива и заправки воздушных судов, обеспечения энергоснабжения, а также объекты, не относящиеся к инфраструктуре аэропорта.	2. Подпункт 2 пункта 3 статьи 1 Федерального закона № 135-ФЗ. 3. Подпункт «а» пункта 1(1) Положения.

11.3. Третья подзона приаэродромной территории аэродрома гражданской авиации Усть-Мая:

Перечень ограничений использования объектов недвижимости и осуществления деятельности	Обоснование ограничений																				
<p>1. В границах третьей подзоны запрещается размещать объекты, высота которых превышает ограничения, приведенные в пункте 2 настоящей таблицы.</p> <p>2. Строительство и реконструкция зданий, сооружений в границах третьей подзоны разрешается после определения максимально допустимой высоты здания, сооружения в зависимости от местоположения путем проведения соответствующих расчетов в соответствии с требованиями ФАП-262 с учетом следующих абсолютных высот ограничения объектов в Балтийской системе высот 1977 года⁴:</p> <table data-bbox="140 1400 911 1910"> <tr> <td>Сектор 1</td> <td>320,52 м</td> </tr> <tr> <td>Сектор 2.1</td> <td>от 220,52 м до 245,52 м</td> </tr> <tr> <td>Сектор 2.2</td> <td>от 245,52 м до 270,52 м</td> </tr> <tr> <td>Сектор 2.3</td> <td>от 270,52 м до 295,52 м</td> </tr> <tr> <td>Сектор 2.4</td> <td>от 295,52 м до 320,52 м</td> </tr> <tr> <td>Сектор 3</td> <td>220,52 м</td> </tr> <tr> <td>Сектор 4</td> <td>от 170,52 м до 220,52 м</td> </tr> <tr> <td>Сектор 5.1</td> <td>от 166,35 м до 174,35 м</td> </tr> <tr> <td>Сектор 5.2</td> <td>от 174,35 м до 182,35 м</td> </tr> <tr> <td>Сектор 5.3</td> <td>от 182,35 м до 190,35 м</td> </tr> </table>	Сектор 1	320,52 м	Сектор 2.1	от 220,52 м до 245,52 м	Сектор 2.2	от 245,52 м до 270,52 м	Сектор 2.3	от 270,52 м до 295,52 м	Сектор 2.4	от 295,52 м до 320,52 м	Сектор 3	220,52 м	Сектор 4	от 170,52 м до 220,52 м	Сектор 5.1	от 166,35 м до 174,35 м	Сектор 5.2	от 174,35 м до 182,35 м	Сектор 5.3	от 182,35 м до 190,35 м	<p>1. Подпункт 3 пункта 3 статьи 47 Воздушного кодекса Российской Федерации.</p> <p>2. Подпункт 3 пункта 3 статьи 1 Федерального закона № 135-ФЗ.</p> <p>3. Подпункт «б» пункта 1(1) Положения.</p>
Сектор 1	320,52 м																				
Сектор 2.1	от 220,52 м до 245,52 м																				
Сектор 2.2	от 245,52 м до 270,52 м																				
Сектор 2.3	от 270,52 м до 295,52 м																				
Сектор 2.4	от 295,52 м до 320,52 м																				
Сектор 3	220,52 м																				
Сектор 4	от 170,52 м до 220,52 м																				
Сектор 5.1	от 166,35 м до 174,35 м																				
Сектор 5.2	от 174,35 м до 182,35 м																				
Сектор 5.3	от 182,35 м до 190,35 м																				

⁴ Постановление Правительства Российской Федерации от 24 ноября 2016 г. № 1240 «Об установлении государственных систем координат, государственной системы высот и государственной гравиметрической системы» (далее – постановление Правительства № 1240).

Перечень ограничений использования объектов недвижимости и осуществления деятельности	Обоснование ограничений
Сектор 5.4 от 190,35 м до 198,35 м	
Сектор 5.5 от 198,35 м до 206,35 м	
Сектор 5.6 от 206,35 м до 214,35 м	
Сектор 5.7 от 214,35 м до 222,35 м	
Сектор 5.8 от 222,35 м до 230,35 м	
Сектор 5.9 от 230,35 м до 238,35 м	
Сектор 5.10 от 238,35 м до 246,35 м	
Сектор 5.11 от 246,35 м до 254,35 м	
Сектор 5.12 от 254,35 м до 262,35 м	
Сектор 5.13 от 262,35 м до 270,35 м	
Сектор 5.14 от 270,35 м до 278,35 м	
Сектор 5.15 от 278,35 м до 286,35 м	
Сектор 5.16 от 286,35 м до 294,35 м	
Сектор 5.17 от 294,35 м до 302,35 м	
Сектор 5.18 от 302,35 м до 310,35 м	
Сектор 5.19 от 310,35 м до 320,52 м	
Сектор 5.20 от 175,32 м до 183,32 м	
Сектор 5.21 от 183,32 м до 191,32 м	
Сектор 5.22 от 191,32 м до 199,32 м	
Сектор 5.23 от 199,32 м до 207,32 м	
Сектор 5.24 от 207,32 м до 215,32 м	
Сектор 5.25 от 215,32 м до 223,32 м	
Сектор 5.26 от 223,32 м до 231,32 м	
Сектор 5.27 от 231,32 м до 239,32 м	
Сектор 5.28 от 239,32 м до 247,32 м	
Сектор 5.29 от 247,32 м до 255,32 м	
Сектор 5.30 от 255,32 м до 263,32 м	
Сектор 5.31 от 263,32 м до 271,32 м	
Сектор 5.32 от 271,32 м до 279,32 м	
Сектор 5.33 от 279,32 м до 287,32 м	
Сектор 5.34 от 287,32 м до 295,32 м	
Сектор 5.35 от 295,32 м до 303,32 м	
Сектор 5.36 от 303,32 м до 311,32 м	
Сектор 5.37 от 311,32 м до 319,32 м	
Сектор 5.38 от 319,32 м до 320,52 м	

Перечень ограничений использования объектов недвижимости и осуществления деятельности	Обоснование ограничений
Сектор 6.1	от 164,51 м до 174,51 м
Сектор 6.2	от 174,51 м до 184,51 м
Сектор 6.3	от 184,51 м до 194,51 м
Сектор 6.4	от 194,51 м до 204,51 м
Сектор 6.5	от 204,51 м до 214,51 м
Сектор 6.6	от 214,51 м до 224,51 м
Сектор 6.7	от 224,51 м до 237,01 м
Сектор 6.8	от 237,01 м до 249,51 м
Сектор 6.9	от 249,51 м до 262,01 м
Сектор 6.10	от 262,01 м до 274,51 м
Сектор 6.11	от 274,51 м до 287,01 м
Сектор 6.12	от 287,01 м до 299,51 м
Сектор 6.13	от 299,51 м до 312,01 м
Сектор 6.14	от 312,01 м до 320,52 м
Сектор 6.15	от 320,52 м до 320,52 м
Сектор 6.2.1	от 174,51 м до 184,51 м
Сектор 6.3.1	от 184,51 м до 194,51 м
Сектор 6.4.1	от 194,51 м до 204,51 м
Сектор 6.5.1	от 204,51 м до 214,51 м
Сектор 6.6.1	от 214,51 м до 224,51 м
Сектор 6.7.1	от 224,51 м до 237,01 м
Сектор 6.8.1	от 237,01 м до 249,51 м
Сектор 6.9.1	от 249,51 м до 262,01 м
Сектор 6.10.1	от 262,01 м до 274,51 м
Сектор 6.11.1	от 274,51 м до 287,01 м
Сектор 6.12.1	от 287,01 м до 299,51 м
Сектор 6.13.1	от 299,51 м до 312,01 м
Сектор 6.14.1	от 312,01 м до 320,52 м
Сектор 6.15.1	320,52 м
Сектор 6.16	от 170,52 м до 180,52 м
Сектор 6.17	от 180,52 м до 190,52 м
Сектор 6.18	от 190,52 м до 200,52 м
Сектор 6.19	от 200,52 м до 210,52 м
Сектор 6.20	от 210,52 м до 220,52 м
Сектор 6.21	220,52 м

Перечень ограничений использования объектов недвижимости и осуществления деятельности	Обоснование ограничений
Сектор 6.22 от 230,52 м до 243,02 м	
Сектор 6.23 от 243,02 м до 255,52 м	
Сектор 6.24 от 255,52 м до 268,02 м	
Сектор 6.25 от 268,02 м до 280,52 м	
Сектор 6.26 от 280,52 м до 293,02 м	
Сектор 6.27 от 293,02 м до 305,52 м	
Сектор 6.28 от 305,52 м до 318,02 м	
Сектор 6.29 от 318,02 м до 320,52 м	
Сектор 6.30 от 320,52 м до 320,52 м	
Сектор 6.17.1 от 180,52 м до 190,52 м	
Сектор 6.18.1 от 190,52 м до 200,52 м	
Сектор 6.19.1 от 200,52 м до 210,52 м	
Сектор 6.20.1 от 210,52 м до 220,52 м	
Сектор 6.21.1 от 220,52 м до 230,52 м	
Сектор 6.22.1 от 230,52 м до 243,02 м	
Сектор 6.23.1 от 243,02 м до 255,52 м	
Сектор 6.24.1 от 255,52 м до 268,02 м	
Сектор 6.25.1 от 268,02 м до 280,52 м	
Сектор 6.26.1 от 280,52 м до 293,02 м	
Сектор 6.27.1 от 293,02 м до 305,52 м	
Сектор 6.28.1 от 305,52 м до 318,02 м	
Сектор 6.29.1 от 318,02 м до 320,52 м	
Сектор 6.30.1 320,52 м	

11.4. Четвертая подзона приаэродромной территории аэродрома гражданской авиации Усть-Мая, в которой в соответствии с постановлением Правительства № 1240 абсолютная высота ограничения объектов устанавливается в Балтийской системе высот 1977 года:

Перечень ограничений использования объектов недвижимости и осуществления деятельности	Обоснование ограничений
1. В границах четвертой подзоны приаэродромной территории запрещается размещать объекты, создающие помехи в работе наземных объектов средств и систем обслуживания воздушного движения,	1. Подпункт 4 пункта 3 статьи 47 Воздушного кодекса Российской Федерации. 2. Подпункт 4 пункта 3 статьи 1 Федерального закона № 135-ФЗ.

навигации, посадки и связи, предназначенных для организации воздушного движения и расположенных вне первой подзоны.

2. В границах четвертой подзоны запрещается без согласования с оператором аэродрома размещение объектов, превышающих следующие абсолютные высотные ограничения:

Сектор 1.1	от 165,54 м	до 172,52 м
Сектор 1.2	от 172,52 м	до 174,24 м
Сектор 1.3	от 174,24 м	до 182,94 м
Сектор 1.4	от 182,94 м	до 191,64 м
Сектор 1.5	от 191,64 м	до 200,34 м
Сектор 1.6	от 200,34 м	до 209,04 м
Сектор 1.7	от 209,04 м	до 217,74 м
Сектор 2.1	179,70 м	
Сектор 2.2	179,70 м	
Сектор 2.3	от 179,70 м	до 188,40 м
Сектор 2.4	от 188,40 м	до 197,10 м
Сектор 2.5	от 197,10 м	до 205,80 м
Сектор 3.1	189,00 м	
Сектор 3.2	189,00 м	
Сектор 3.3	от 189,00 м	до 196,83 м
Сектор 3.4	от 196,83 м	до 205,53 м
Сектор 3.5	от 205,53 м	до 214,23 м
Сектор 4.2	176,38 м	
Сектор 4.3	от 176,38 м	до 208,89 м
Сектор 4.4	от 208,89 м	до 252,64 м
Сектор 5.1	185,82 м	
Сектор 5.2	от 185,82 м	до 194,54 м
Сектор 5.3	от 194,54 м	до 198,90 м
Сектор 5.4	от 198,90 м	до 203,26 м
Сектор 5.5	от 203,26 м	до 207,62 м
Сектор 5.6	от 207,62 м	до 211,98 м
Сектор 5.7	от 211,98 м	до 216,34 м
Сектор 5.8	от 216,34 м	до 220,70 м
Сектор 5.9	от 220,70 м	до 225,06 м
Сектор 5.10	от 225,06 м	до 229,42 м
Сектор 5.11	от 229,42 м	до 233,78 м
Сектор 5.12	от 233,78 м	до 238,14 м
Сектор 5.13	от 238,14 м	до 242,50 м
Сектор 5.14	от 242,50 м	до 246,86 м
Сектор 5.15	от 246,86 м	до 251,22 м
Сектор 5.16	от 251,22 м	до 255,58 м
Сектор 5.17	от 255,58 м	до 259,94 м

3. Подпункт «в» пункта 1(1) Положения.

Сектор 5.18	от 259,94 м	до 264,30 м
Сектор 5.19	от 264,30 м	до 268,66 м
Сектор 5.20	от 268,66 м	до 273,02 м
Сектор 5.21	от 273,02 м	до 277,38 м
Сектор 5.22	от 277,38 м	до 281,74 м
Сектор 5.23	от 281,74 м	до 286,10 м
Сектор 5.24	от 286,10 м	до 290,46 м
Сектор 5.25	от 290,46 м	до 294,82 м
Сектор 5.26	от 294,82 м	до 299,18 м
Сектор 5.27	от 299,18 м	до 303,54 м
Сектор 5.28	от 303,54 м	до 307,90 м
Сектор 5.29	от 307,90 м	до 312,26 м
Сектор 5.30	от 312,26 м	до 316,62 м
Сектор 6.1	191,50 м	
Сектор 6.2	от 191,50 м	до 200,22 м
Сектор 6.3	от 200,22 м	до 204,58 м
Сектор 6.4	от 204,58 м	до 209,18 м
Сектор 6.5	от 209,18 м	до 213,54 м
Сектор 6.6	от 213,54 м	до 217,90 м
Сектор 6.7	от 217,90 м	до 222,26 м
Сектор 6.8	от 222,26 м	до 226,62 м
Сектор 6.9	от 226,62 м	до 230,98 м
Сектор 6.10	от 230,98 м	до 235,34 м
Сектор 6.11	от 235,34 м	до 239,70 м
Сектор 6.12	от 239,70 м	до 244,06 м
Сектор 6.13	от 244,06 м	до 248,42 м
Сектор 6.14	от 248,42 м	до 252,78 м
Сектор 6.15	от 252,78 м	до 257,14 м
Сектор 6.16	от 257,14 м	до 261,50 м
Сектор 6.17	от 261,50 м	до 265,86 м
Сектор 6.18	от 265,86 м	до 270,22 м
Сектор 6.19	от 270,22 м	до 274,58 м
Сектор 6.20	от 274,58 м	до 278,94 м
Сектор 6.21	от 278,94 м	до 283,30 м
Сектор 6.22	от 283,30 м	до 287,66 м
Сектор 6.23	от 287,66 м	до 292,02 м
Сектор 6.24	от 292,02 м	до 296,38 м
Сектор 6.25	от 296,38 м	до 300,74 м
Сектор 6.26	от 300,74 м	до 305,10 м
Сектор 6.27	от 305,10 м	до 309,70 м
Сектор 6.28	от 309,70 м	до 314,06 м
Сектор 6.29	от 314,06 м	до 318,42 м
Сектор 6.30	от 318,42 м	до 322,78 м

11.5. Пятая подзона приаэродромной территории аэродрома гражданской авиации Усть-Мая:

Перечень ограничений использования объектов недвижимости и осуществления деятельности	Обоснование ограничений
<p>1. В границах пятой подзоны запрещается размещать опасные производственные объекты⁵, функционирование которых может повлиять на безопасность полетов воздушных судов.</p> <p>2. В границах пятой подзоны допускается эксплуатация, строительство, реконструкция, капитальный ремонт, ввод в эксплуатацию, техническое перевооружение, консервация (далее – размещение) опасных производственных объектов при их соответствии установленным в пункте 3 настоящей таблицы ограничениям.</p> <p>3. Максимальные радиусы зон поражения при происшествиях техногенного характера на опасных производственных объектах, находящихся в пятой подзоне, в которых размещение таких объектов возможно, не должны достигать: по вертикали – высоты пролета воздушных судов (высота поверхности ограничения препятствий в третьей подзоне); по горизонтали – внешних границ первой и второй подзон.</p> <p>4. При невозможности соблюдения ограничений, предусмотренных пунктом 3 настоящей таблицы, размещение опасных производственных объектов должно выполняться на основании обоснования безопасности опасного производственного объекта, разрабатываемого на основании Федерального закона № 116-ФЗ.</p>	<p>1. Подпункт 5 пункта 3 статьи 47 Воздушного кодекса Российской Федерации.</p> <p>2. Подпункт 5 пункта 3 статьи 1 Федерального закона № 135-ФЗ.</p> <p>3. Подпункт «г» пункта 1(1) Положения.</p> <p>4. Пункт 4 статьи 3 Федерального закона № 116-ФЗ.</p>

⁵ Пункт 1 статьи 2 Федерального закона от 21 июля 1997 г. № 116-ФЗ «О промышленной безопасности опасных производственных объектов» (далее – Федеральный закон № 116-ФЗ).

11.6. Шестая подзона приаэродромной территории аэродрома гражданской авиации Усть-Мая:

Перечень ограничений использования объектов недвижимости и осуществления деятельности	Обоснование ограничений
<p>1. В границах шестой подзоны запрещается размещать объекты, способствующие привлечению и массовому скоплению птиц.</p> <p>2. Допускается размещать в границах шестой подзоны объекты по обращению с твердыми коммунальными отходами, пищевыми и биологическими отходами в случае наличия заключения по результатам орнитологического исследования на предмет отсутствия факторов, способствующих привлечению и массовому скоплению птиц, и (или) достаточности мер защиты указанных объектов от привлечения и массового скопления птиц, проведенного в соответствии с пунктом 1(4) Положения.</p>	<p>1. Подпункт 6 пункта 3 статьи 47 Воздушного кодекса Российской Федерации.</p> <p>2. Подпункт 6 пункта 3 статьи 1 Федерального закона № 135-ФЗ.</p> <p>3. Подпункт «д» пункта 1(1), пункт 1(4) Положения.</p>