



МИНИСТЕРСТВО ЮСТИЦИИ РОССИЙСКОЙ ФЕДЕРАЦИИ

ЗАРЕГИСТРИРОВАНО

Регистрационный № 78846
от 17 июля 2024 г.

МИНИСТЕРСТВО КУЛЬТУРЫ
РОССИЙСКОЙ ФЕДЕРАЦИИ

ПРИКАЗ

от 11 июля 2024 г.

Москва

№ 1130

О включении выявленного объекта культурного наследия «Церковь Димитрия Ростовского», 1829 – 1831 гг. (Алтайский край, г. Барнаул, площадь Спартака, 10) в единый государственный реестр объектов культурного наследия (памятников истории и культуры) народов Российской Федерации в качестве объекта культурного наследия федерального значения в составе объекта культурного наследия федерального значения «Ансамбль горнозаводской площади», XIX в. (Алтайский край, г. Барнаул, проспект Красноармейский, 4, 19, 21; площадь Демидовская, 1; площадь Спартака, 10) и утверждении границ его территории

В соответствии с пунктом 5 статьи 3.1 и статьей 18 Федерального закона от 25 июня 2002 г. № 73-ФЗ «Об объектах культурного наследия (памятниках истории и культуры) народов Российской Федерации», подпунктами 5.3.7 и 5.4.3 пункта 5 Положения о Министерстве культуры Российской Федерации, утвержденного постановлением Правительства Российской Федерации от 20 июля 2011 г. № 590, п р и к а з ы в а ю:

1. Включить выявленный объект культурного наследия «Церковь Димитрия Ростовского», 1829 – 1831 гг. (Алтайский край, г. Барнаул, площадь Спартака, 10) в качестве объекта культурного наследия федерального значения в составе объекта культурного наследия федерального значения «Ансамбль горнозаводской площади», XIX в. (Алтайский край, г. Барнаул, проспект Красноармейский, 4, 19, 21; площадь Демидовская, 1; площадь Спартака, 10), вид объекта – памятник, в единый государственный реестр объектов культурного наследия (памятников истории и культуры) народов Российской Федерации.

2. Утвердить границы территории объекта культурного наследия федерального значения «Церковь Димитрия Ростовского», 1829 – 1831 гг.

(Алтайский край, г. Барнаул, площадь Спартака, 10) в составе объекта культурного наследия федерального значения «Ансамбль горнозаводской площади», XIX в. (Алтайский край, г. Барнаул, проспект Красноармейский, 4, 19, 21; площадь Демидовская, 1; площадь Спартака, 10) согласно приложению к настоящему приказу.

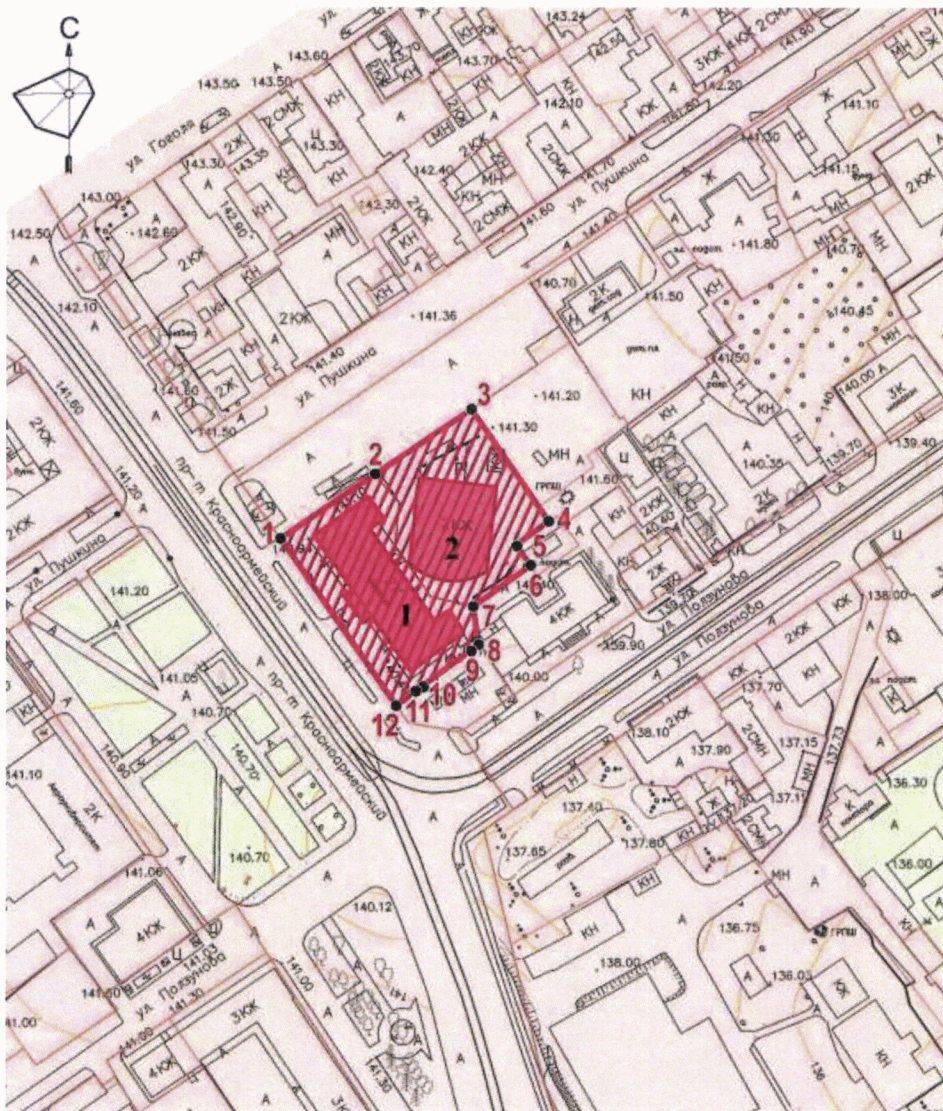
3. Контроль за исполнением настоящего приказа возложить на заместителя Министра культуры Российской Федерации, курирующего деятельность Департамента государственной охраны культурного наследия.

Министр





О.Б.Любимова

Границы территории объекта культурного наследия федерального значения
«Церковь Дмитрия Ростовского», 1829 – 1831 гг. (Алтайский край,
г. Барнаул, площадь Спартака, 10) в составе объекта культурного наследия
федерального значения «Ансамбль горнозаводской площади», XIX в.
(Алтайский край, г. Барнаул, проспект Красноармейский, 4, 19, 21; площадь
Демидовская, 1; площадь Спартака, 10)



Условные обозначения:

-  - границы территории объекта культурного наследия федерального значения «Церковь Дмитрия Ростовского», 1829 – 1831 гг. в составе объекта культурного наследия федерального значения «Ансамбль горнозаводской площади», XIX в.;
-  1 - характерная точка;



- территория объекта культурного наследия федерального значения «Церковь Димитрия Ростовского», 1829 – 1831 гг. в составе объекта культурного наследия федерального значения «Ансамбль горнозаводской площади», XIX в.;



- объекты культурного наследия федерального значения в составе объекта культурного наследия федерального значения «Ансамбль горнозаводской площади», XIX в.;

1

- порядковый номер объекта культурного наследия в составе объекта культурного наследия «Ансамбль горнозаводской площади», XIX в.:

1. «Здание Богдельни», 1844 г.;
2. «Церковь Димитрия Ростовского», 1829 – 1831 гг.

П р и л о ж е н и е
к границам территории объекта культурного наследия федерального значения «Церковь Дмитрия Ростовского», 1829 – 1831 гг. (Алтайский край, г. Барнаул, площадь Спартака, 10) в составе объекта культурного наследия федерального значения «Ансамбль горнозаводской площади», XIX в. (Алтайский край, г. Барнаул, проспект Красноармейский, 4, 19, 21; площадь Демидовская, 1; площадь Спартака, 10), утвержденным приказом Министерства культуры Российской Федерации от «11» июля 2024 г. № 1130

Координаты характерных точек границ территории объекта культурного наследия федерального значения «Церковь Дмитрия Ростовского», 1829 – 1831 гг. (Алтайский край, г. Барнаул, площадь Спартака, 10) в составе объекта культурного наследия федерального значения «Ансамбль горнозаводской площади», XIX в. (Алтайский край, г. Барнаул, проспект Красноармейский, 4, 19, 21; площадь Демидовская, 1; площадь Спартака, 10)

Номер характерной точки	Координаты характерных точек в местной системе координат (МСК-22)	
	X	Y
1	599230,33	2387847,23
2	599256,29	2387885,41
3	599282,75	2387924,33
4	599237,27	2387955,39
5	599227,85	2387942,30
6	599219,47	2387948,26
7	599202,88	2387925,24
8	599187,46	2387927,54
9	599186,26	2387925,72
10	599170,48	2387904,28
11	599168,70	2387901,86
12	599163,10	2387894,26
1	599230,33	2387847,23

Метод определения координат – геодезический.

Значение погрешности определения координат в системе координат, установленной для ведения государственного кадастра недвижимости, – 0,10 м.