



**МИНИСТЕРСТВО ТРАНСПОРТА РОССИЙСКОЙ ФЕДЕРАЦИИ
ФЕДЕРАЛЬНОЕ АГЕНТСТВО ВОЗДУШНОГО ТРАНСПОРТА**

(РОСАВИАЦИЯ)

МИНИСТЕРСТВО ЮСТИЦИИ РОССИЙСКОЙ ФЕДЕРАЦИИ

**ПРИКАЗ
ЗАРЕГИСТРИРОВАНО**

19 марта 2024г.

Регистрация Москва 77942 № 279-17

от "19" апреля 2024.

**Об установлении приаэродромной территории аэродрома
гражданской авиации Саранск**

В соответствии со статьей 47 Воздушного кодекса Российской Федерации, подпунктом «в» пункта 2 Положения о приаэродромной территории, утвержденного постановлением Правительства Российской Федерации от 2 декабря 2017 г. № 1460, п р и к а з ы в а ю:

1. Установить приаэродромную территорию аэродрома гражданской авиации Саранск согласно приложению к настоящему приказу.

2. Настоящий приказ действует в течение срока, указанного в пункте 4 постановления Правительства Российской Федерации от 2 декабря 2017 г. № 1460 «Об утверждении Положения о приаэродромной территории и Правил разрешения разногласий, возникающих между высшими исполнительными органами государственной власти субъектов Российской Федерации, уполномоченными Правительством Российской Федерации федеральными органами исполнительной власти и Федеральной службой по надзору в сфере защиты прав потребителей и благополучия человека при согласовании проекта акта об установлении приаэродромной территории и при определении границ седьмой подзоны приаэродромной территории».

Руководитель

Д.В. Ядров

Приложение
к приказу Росавиации
от 19 марта 2024 г. № 279-17

**Приаэродромная территория
аэродрома гражданской авиации Саранск**

I. Общие положения

1. Граница приаэродромной территории аэродрома гражданской авиации Саранск установлена путем наложения границ семи подзон.

2. В подзонах приаэродромной территории аэродрома гражданской авиации Саранск устанавливаются следующие ограничения использования земельных участков и (или) расположенных на них объектов недвижимости и осуществления экономической и иной деятельности (далее – ограничения использования объектов недвижимости и осуществления деятельности)¹:

первая подзона, в которой запрещается размещать объекты, не предназначенные для организации и обслуживания воздушного движения и воздушных перевозок, обеспечения взлета, посадки, руления и стоянки воздушных судов;

вторая подзона, в которой запрещается размещать объекты, не предназначенные для обслуживания пассажиров и обработки багажа, грузов и почты, обслуживания воздушных судов, хранения авиационного топлива и заправки воздушных судов, обеспечения энергоснабжения, а также объекты, не относящиеся к инфраструктуре аэропорта;

третья подзона, в которой запрещается размещать объекты, высота которых превышает ограничения, установленные уполномоченным Правительством Российской Федерации федеральным органом исполнительной власти при установлении соответствующей приаэродромной территории;

¹ Статья 47 Воздушного кодекса Российской Федерации; пункт 1(1) Положения о приаэродромной территории, утвержденного постановлением Правительства Российской Федерации от 2 декабря 2017 г. № 1460 (далее соответственно – Положение, постановление № 1460), в соответствии с пунктом 4 постановления № 1460 данный акт действует до 1 сентября 2029 г.

четвертая подзона, в которой запрещается размещать объекты, создающие помехи в работе наземных объектов средств и систем обслуживания воздушного движения, навигации, посадки и связи, предназначенных для организации воздушного движения и расположенных вне первой подзоны;

пятая подзона, в которой запрещается размещать опасные производственные объекты, функционирование которых может повлиять на безопасность полетов воздушных судов;

шестая подзона, в которой запрещается размещать объекты, способствующие привлечению и массовому скоплению птиц;

седьмая подзона, в которой в целях предотвращения негативного физического воздействия устанавливается перечень ограничений использования земельных участков, определенный в соответствии с земельным законодательством с учетом положений Воздушного кодекса Российской Федерации. При этом под указанным негативным физическим воздействием понимается несоответствие эквивалентного уровня звука, возникающего в связи с полетами воздушных судов, санитарно-эпидемиологическим требованиям².

3. Настоящее приложение включает³:

текстовое и графическое описания местоположения границ приаэродромной территории и выделенных на ней семи подзон и зон (секторов) внутри указанных подзон;

² Постановление Главного государственного санитарного врача Российской Федерации от 28 января 2021 г. № 2 «Об утверждении санитарных правил и норм СанПиН 1.2.3685-21 «Гигиенические нормативы и требования к обеспечению безопасности и (или) безвредности для человека факторов среды обитания» (зарегистрировано Министерством юстиции Российской Федерации 29 января 2021 г., регистрационный № 62296) с изменениями, внесенными постановлением Главного государственного санитарного врача Российской Федерации от 30 декабря 2022 г. № 24 (зарегистрировано Министерством юстиции Российской Федерации 9 марта 2023 г., регистрационный № 72558) (далее – постановление № 2), в соответствии с пунктом 3 постановления № 2 данный акт действует до 1 марта 2027 г.; постановление Главного государственного санитарного врача Российской Федерации от 28 января 2021 г. № 3 «Об утверждении санитарных правил и норм СанПиН 2.1.3684-21 «Санитарно-эпидемиологические требования к содержанию территорий городских и сельских поселений, к водным объектам, питьевой воде и питьевому водоснабжению, атмосферному воздуху, почвам, жилым помещениям, эксплуатации производственных, общественных помещений, организации и проведению санитарно-противоэпидемических (профилактических) мероприятий» (зарегистрировано Министерством юстиции Российской Федерации 29 января 2021 г., регистрационный № 62297) с изменениями, внесенными постановлениями Главного государственного санитарного врача Российской Федерации от 26 июня 2021 г. № 16 (зарегистрировано Министерством юстиции Российской Федерации 7 июля 2021 г., регистрационный № 64146), от 14 декабря 2021 г. № 37 (зарегистрировано Министерством юстиции Российской Федерации 30 декабря 2021 г., регистрационный № 66692), от 14 февраля 2022 г. № 6 (зарегистрировано Министерством юстиции Российской Федерации 17 февраля 2022 г., регистрационный № 67331) (далее – постановление № 3), в соответствии с пунктом 3 постановления № 3 данный акт действует до 1 марта 2027 г.

³ Статья 47 Воздушного кодекса Российской Федерации, пункт 3 Положения.

перечень координат характерных точек границ в системе координат, используемой для ведения Единого государственного реестра недвижимости (далее – перечень координат характерных точек границ);

перечень ограничений использования объектов недвижимости и осуществления деятельности в соответствии с Воздушным кодексом Российской Федерации.

II. Описание границ приаэродромной территории аэродрома гражданской авиации Саранск

4. Описание границ приаэродромной территории аэродрома гражданской авиации Саранск в соответствии с подпунктом «а» пункта 3 Положения включает перечень координат характерных точек границ.

4.1. Граница приаэродромной территории аэродрома гражданской авиации Саранск установлена по границе наиболее удаленных от контрольной точки аэродрома (далее – КТА), являющейся центром взлетно-посадочной полосы (далее – ВПП), внешних границ подзон.

4.2. Перечень координат характерных точек границ приаэродромной территории аэродрома гражданской авиации Саранск приведен в таблице 1.1.

Таблица 1.1

Обозначение характерных точек границ	Координаты МСК-13	
	X	Y
1	413347.95	1304431.08
2	407212.28	1314105.67
3	388265.71	1304262.23
4	388365.73	1304079.13
5	390935.55	1307719.43
6	388573.73	1307499.73
7	388624.93	1308085.43
8	379724.91	1307316.62
9	369104.33	1288657.30
10	368831.83	1288629.96
11	367875.05	1288463.31
12	367284.76	1287766.83
13	367200.64	1287951.49
14	367779.05	1287523.68
15	368453.79	1287206.49
16	369224.90	1286903.20
17	369809.56	1286718.94
18	369906.51	1286505.06

19	368981.82	1290937.21
20	368561.52	1291330.32
21	368351.37	1290925.28
22	367426.68	1291389.20
23	365325.18	1291340.04
24	365220.06	1293153.18
25	364294.32	1292950.25
26	364658.43	1294159.01
27	364238.13	1293354.46
28	363809.75	1294188.04
31	371292.82	1281267.03
32	371134.17	1280811.68
33	371031.19	1280127.66
34	371122.82	1279894.69
35	371389.24	1279900.00
36	372277.01	1280501.82
37	373247.26	1281400.77
38	373479.21	1281660.47
39	389199.16	1278921.36
40	393284.81	1280669.61
41	400035.68	1289860.02
42	400139.62	1289886.02
43	400109.62	1291723.94
44	400525.68	1290061.43
45	400864.98	1289776.16
1	413347.95	1304431.08
Обозначение характерных точек границ	Координаты МСК-58	
	X	Y
19	465006.08	2240517.70
30	461953.92	2224101.36
29	456803.31	2231845.43
28	459805.99	2241047.13
27	460569.03	2240044.97
26	460936.24	2240849.18
25	460714.11	2242215.77
24	461477.15	2242671.30
23	461564.78	2240849.18
22	463472.38	2240894.73
21	464395.65	2240044.97
20	464586.41	2240974.23
19	465006.08	2240517.70

4.3. Перечень кадастровых кварталов Республики Мордовия, в границах территорий которых полностью или частично расположена приаэродромная территория аэродрома гражданской авиации Саранск приведен в таблице 1.2.

Таблица 1.2.

№ строки	Номера кадастровых кварталов					
	1	2	3	4	5	6
1	13:04:0203003	13:13:0216076	13:16:0303008	13:23:0903120	13:23:1003057	13:23:1112258
2	13:13:0104001	13:13:0216077	13:16:0316002	13:23:0903121	13:23:1003058	13:23:1113007
3	13:13:0104002	13:13:0216078	13:16:0316004	13:23:0903122	13:23:1003071	13:23:1113248
4	13:13:0104003	13:13:0216079	13:16:0316006	13:23:0903123	13:23:1003072	13:23:1113249
5	13:13:0110002	13:13:0216080	13:16:0321001	13:23:0903124	13:23:1003073	13:23:1113250
6	13:13:0116001	13:13:0216081	13:16:0321002	13:23:0903125	13:23:1004077	13:23:1113251
7	13:13:0116002	13:13:0216082	13:16:0407001	13:23:0903126	13:23:1004078	13:23:1113252
8	13:13:0116003	13:13:0216083	13:16:0407002	13:23:0903161	13:23:1004081	13:23:1113253
9	13:13:0116004	13:13:0216084	13:16:0407003	13:23:0903162	13:23:1004117	13:23:1113254
10	13:13:0116005	13:13:0216085	13:16:0407004	13:23:0903163	13:23:1004127	13:23:1113255
11	13:13:0116006	13:13:0216086	13:16:0407005	13:23:0903170	13:23:1004132	13:23:1113256
12	13:13:0116007	13:13:0216087	13:16:0407006	13:23:0904164	13:23:1004133	13:23:1113257
13	13:13:0116008	13:13:0314001	13:16:0407007	13:23:0904165	13:23:1004138	13:23:1113264
14	13:13:0116009	13:13:0314009	13:16:0407008	13:23:0904166	13:23:1005074	13:23:1113267
15	13:13:0116010	13:15:0101001	13:16:0408001	13:23:0904167	13:23:1005075	13:23:1113268
16	13:13:0116011	13:15:0101002	13:16:0408004	13:23:0904168	13:23:1005076	13:23:1113272
17	13:13:0116012	13:15:0101003	13:16:0408005	13:23:0904169	13:23:1005079	13:23:1114233
18	13:13:0116013	13:15:0101004	13:16:0408006	13:23:0904181	13:23:1005080	13:23:1114234
19	13:13:0116014	13:15:0101005	13:16:0408012	13:23:0904182	13:23:1006059	13:23:1114265
20	13:13:0116015	13:15:0101006	13:16:0415001	13:23:0904183	13:23:1006060	13:23:1114266
21	13:13:0116016	13:15:0101007	13:16:0415005	13:23:0904184	13:23:1007031	13:23:1114269
22	13:13:0116017	13:15:0101008	13:16:0415013	13:23:0904186	13:23:1007033	13:23:1114270
23	13:13:0116018	13:15:0101009	13:16:0421001	13:23:0904217	13:23:1007034	13:23:1114271
24	13:13:0116019	13:15:0101010	13:16:0421003	13:23:0904218	13:23:1007035	13:23:1114273
25	13:13:0201001	13:15:0101011	13:17:0102001	13:23:0904236	13:23:1007036	13:23:1114274
26	13:13:0201002	13:15:0101012	13:17:0102002	13:23:0904237	13:23:1007037	13:23:1114275
27	13:13:0201003	13:15:0101013	13:17:0103001	13:23:0904243	13:23:1008006	13:23:1114276
28	13:13:0201004	13:15:0101014	13:17:0103002	13:23:0904244	13:23:1008008	13:23:1114277
29	13:13:0201005	13:15:0101015	13:17:0103005	13:23:0905082	13:23:1008009	13:23:1114278
30	13:13:0201006	13:15:0101016	13:17:0106001	13:23:0905083	13:23:1008010	13:23:1115281
31	13:13:0201007	13:15:0101017	13:17:0106002	13:23:0905128	13:23:1008011	13:23:1115282
32	13:13:0202001	13:15:0102001	13:17:0106006	13:23:0905129	13:23:1008030	13:23:1115284
33	13:13:0202002	13:15:0102002	13:17:0106008	13:23:0906084	13:23:1008032	13:23:1115285
34	13:13:0202004	13:15:0102003	13:17:0107001	13:23:0906086	13:23:1009012	13:23:1115286
35	13:13:0202005	13:15:0102004	13:17:0107003	13:23:0906130	13:23:1009013	13:23:1115291
36	13:13:0209003	13:15:0102005	13:17:0109001	13:23:0906131	13:23:1009014	13:23:1115292
37	13:13:0212002	13:15:0102006	13:17:0121001	13:23:0906139	13:23:1009038	13:23:1115293
38	13:13:0216001	13:15:0103001	13:17:0121004	13:23:0906140	13:23:1009039	13:23:1115295
39	13:13:0216002	13:15:0103002	13:17:0122001	13:23:0906157	13:23:1009040	13:23:1115297
40	13:13:0216003	13:15:0104001	13:17:0122002	13:23:0906158	13:23:1009041	13:23:1116279

41	13:13:0216004	13:15:0104002	13:17:0123004	13:23:0906159	13:23:1010003	13:23:1116280
42	13:13:0216005	13:15:0104003	13:17:0123006	13:23:0906160	13:23:1010004	13:23:1116283
43	13:13:0216006	13:15:0104004	13:17:0123008	13:23:0906180	13:23:1010005	13:23:1116287
44	13:13:0216007	13:15:0107001	13:17:0123011	13:23:0906197	13:23:1101094	13:23:1116288
45	13:13:0216008	13:15:0107002	13:17:0123012	13:23:0907087	13:23:1101095	13:23:1116289
46	13:13:0216009	13:15:0107003	13:17:0123013	13:23:0908109	13:23:1101096	13:23:1116290
47	13:13:0216010	13:15:0107005	13:17:0123014	13:23:0909107	13:23:1101097	13:23:1116294
48	13:13:0216011	13:15:0107006	13:17:0123016	13:23:0909108	13:23:1101098	13:23:1117001
49	13:13:0216012	13:15:0107008	13:17:0124002	13:23:0909111	13:23:1101099	13:23:1117002
50	13:13:0216013	13:15:0107009	13:22:0203001	13:23:0909112	13:23:1101100	13:23:1201001
51	13:13:0216014	13:15:0107010	13:22:0203002	13:23:0909220	13:23:1101101	13:23:1201002
52	13:13:0216015	13:15:0107011	13:22:0203003	13:23:0909299	13:23:1101203	13:23:1201003
53	13:13:0216016	13:15:0107012	13:22:0204002	13:23:0910238	13:23:1101204	13:23:1201004
54	13:13:0216017	13:15:0107031	13:22:0204004	13:23:0910239	13:23:1101205	13:23:1202001
55	13:13:0216018	13:15:0110001	13:22:0205001	13:23:0910240	13:23:1101210	13:23:1202002
56	13:13:0216019	13:15:0110002	13:22:0205002	13:23:0910241	13:23:1102206	13:23:1202003
57	13:13:0216020	13:15:0110003	13:22:0205003	13:23:0910245	13:23:1102207	13:23:1203001
58	13:13:0216021	13:15:0110004	13:22:0205004	13:23:0910246	13:23:1102208	13:23:1203002
59	13:13:0216022	13:15:0110005	13:22:0209003	13:23:0910247	13:23:1102212	13:23:1204001
60	13:13:0216023	13:15:0111001	13:22:0210001	13:23:0911215	13:23:1102213	13:23:1205001
61	13:13:0216024	13:15:0111003	13:22:0210004	13:23:0911216	13:23:1102214	13:23:1205002
62	13:13:0216025	13:15:0111010	13:22:0211003	13:23:0911219	13:23:1103093	13:23:1205003
63	13:13:0216026	13:15:0111018	13:22:0211004	13:23:0911221	13:23:1103156	13:23:1205004
64	13:13:0216027	13:15:0117004	13:22:0216022	13:23:0911222	13:23:1103178	13:23:1206001
65	13:13:0216028	13:15:0117005	13:22:0316002	13:23:0911223	13:23:1103198	13:23:1208001
66	13:13:0216029	13:15:0205001	13:23:0901134	13:23:0911224	13:23:1103199	13:23:1209001
67	13:13:0216030	13:15:0205002	13:23:0901135	13:23:0911225	13:23:1103200	13:23:1209002
68	13:13:0216031	13:15:0205003	13:23:0901136	13:23:0911226	13:23:1103201	13:23:1210001
69	13:13:0216032	13:15:0205004	13:23:0901137	13:23:0911227	13:23:1103202	13:23:1210002
70	13:13:0216033	13:15:0205005	13:23:0901144	13:23:0911228	13:23:1103209	13:23:1211001
71	13:13:0216034	13:15:0205006	13:23:0901145	13:23:0911229	13:23:1104069	13:23:1212001
72	13:13:0216035	13:15:0205008	13:23:0901146	13:23:0911230	13:23:1104070	13:23:1212002
73	13:13:0216036	13:15:0206001	13:23:0901147	13:23:0911235	13:23:1104088	13:23:1212003
74	13:13:0216037	13:15:0206002	13:23:0901152	13:23:0911242	13:23:1104089	13:23:1213001
75	13:13:0216038	13:15:0206003	13:23:0901153	13:23:0912231	13:23:1104091	13:23:1213002
76	13:13:0216039	13:15:0206004	13:23:0901154	13:23:0912232	13:23:1104092	13:23:1213003
77	13:13:0216040	13:15:0215001	13:23:0901155	13:23:0913102	13:23:1105061	13:23:1214001
78	13:13:0216041	13:15:0215009	13:23:0901174	13:23:0913103	13:23:1105062	13:23:1214002
79	13:13:0216042	13:15:0216001	13:23:0901175	13:23:0913104	13:23:1105063	13:23:1214003
80	13:13:0216043	13:15:0216002	13:23:0901176	13:23:0914110	13:23:1105066	13:23:1214004
81	13:13:0216044	13:15:0216003	13:23:0901177	13:23:0915105	13:23:1105067	13:23:1215001
82	13:13:0216045	13:15:0216004	13:23:0901179	13:23:0915106	13:23:1105068	13:23:1215002
83	13:13:0216046	13:15:0216005	13:23:0901189	13:23:0916001	13:23:1105085	13:23:1215003

84	13:13:0216047	13:15:0216006	13:23:0901190	13:23:1001001	13:23:1106064	13:23:1215004
85	13:13:0216048	13:15:0217001	13:23:0901191	13:23:1001002	13:23:1106065	13:23:1216002
86	13:13:0216049	13:15:0217002	13:23:0901192	13:23:1001019	13:23:1107015	13:23:1216003
87	13:13:0216050	13:15:0217003	13:23:0901194	13:23:1001021	13:23:1107016	13:23:1216004
88	13:13:0216051	13:15:0217004	13:23:0901195	13:23:1001022	13:23:1107042	13:23:1217001
89	13:13:0216052	13:16:0120001	13:23:0901196	13:23:1001023	13:23:1107043	13:23:1218001
90	13:13:0216053	13:16:0204001	13:23:0902141	13:23:1001024	13:23:1108017	13:23:1219001
91	13:13:0216054	13:16:0204002	13:23:0902142	13:23:1001025	13:23:1108018	13:23:1219002
92	13:13:0216055	13:16:0211001	13:23:0902143	13:23:1001026	13:23:1109211	13:23:1219003
93	13:13:0216056	13:16:0211002	13:23:0902148	13:23:1001027	13:23:1109304	13:23:1219004
94	13:13:0216057	13:16:0211003	13:23:0902149	13:23:1001028	13:23:1109307	13:23:1219005
95	13:13:0216058	13:16:0214001	13:23:0902150	13:23:1001029	13:23:1110301	13:23:1219006
96	13:13:0216059	13:16:0214002	13:23:0902151	13:23:1001047	13:23:1110302	13:23:1219007
97	13:13:0216060	13:16:0214003	13:23:0902171	13:23:1001048	13:23:1110303	13:23:1219008
98	13:13:0216061	13:16:0214004	13:23:0902172	13:23:1001049	13:23:1110305	13:23:1219009
99	13:13:0216062	13:16:0214005	13:23:0902173	13:23:1001050	13:23:1110306	13:23:1220001
100	13:13:0216066	13:16:0214006	13:23:0902185	13:23:1001051	13:23:1110308	13:25:0101038
101	13:13:0216067	13:16:0214020	13:23:0902187	13:23:1001052	13:23:1110309	13:25:0101045
102	13:13:0216068	13:16:0214027	13:23:0902188	13:23:1002020	13:23:1110310	13:25:0101046
103	13:13:0216069	13:16:0221001	13:23:0902193	13:23:1002044	13:23:1110311	13:25:0101047
104	13:13:0216070	13:16:0221002	13:23:0903113	13:23:1002045	13:23:1110312	13:25:0101075
105	13:13:0216071	13:16:0302001	13:23:0903114	13:23:1002046	13:23:1111259	13:25:0101076
106	13:13:0216072	13:16:0302002	13:23:0903115	13:23:1002053	13:23:1111260	13:25:0101082
107	13:13:0216073	13:16:0302009	13:23:0903116	13:23:1002054	13:23:1111261	13:25:0102018
108	13:13:0216074	13:16:0303001	13:23:0903118	13:23:1002055	13:23:1111262	13:25:0105084
109	13:13:0216075	13:16:0303002	13:23:0903119	13:23:1002056	13:23:1111263	13:25:0106074
110	13:25:0117122	—	—	—	—	—

4.4. Перечень кадастровых кварталов Пензенской области, в границах территорий которых полностью или частично расположена приаэродромная территория аэродрома гражданской авиации Саранск приведен в таблице 1.3.

Таблица 1.3

№ строки	Номера кадастровых кварталов					
	1	2	3	4	5	6
1	58:09:0020101	58:09:0020102	58:09:0020201	58:09:0020801	58:09:0020901	58:09:0030101
2	58:09:0030102	58:09:0030301	58:09:0030401	58:09:0030501	58:09:0030601	58:09:0030701
3	58:09:0050302	58:09:0050401	58:09:0060101	58:09:0110101	58:09:0110201	58:09:0180101
4	58:09:0250101	58:09:0280101	58:09:0450101	58:09:0560101	—	—

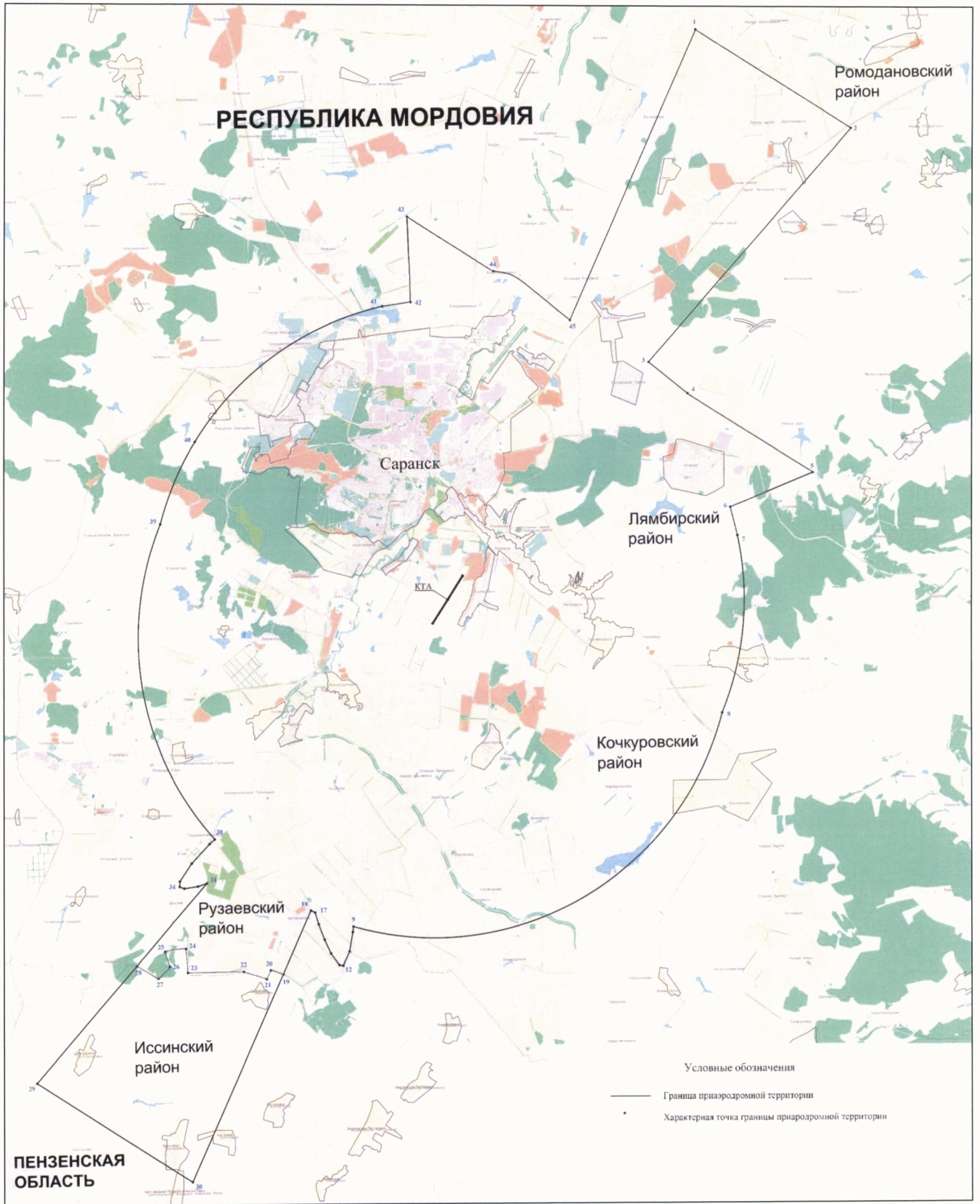
4.5. Приаэродромная территория аэродрома гражданской авиации Саранск полностью или частично расположена в границах муниципальных образований, приведенных в таблице 1.4.

Таблица 1.4.

№ п/п	Муниципальные образования
Республика Мордовия	
1	Городской округ город Саранск
2	Кочкуровский район
3	Ромодановский район
4	Рузаевский район
5	Чамзинский район
6	Большеберезниковский район
Пензенская область	
1	Иссинский район

4.6. Графическое изображение границ приаэродромной территории аэродрома гражданской авиации Саранск приведено на схеме 1.

Схема 1



5. Описание границ первой подзоны:

5.1. Первая подзона приаэродромной территории аэродрома гражданской авиации Саранск выделена по внешним границам земельных участков, предоставленных для размещения и эксплуатации зданий, сооружений и оборудования, подлежащих размещению в указанной подзоне, отграничивающим такие земельные участки от земельных участков, предназначенных для иных целей.

5.2. Перечень координат характерных точек границ первой подзоны приаэродромной территории аэродрома гражданской авиации Саранск приведен в таблице 2.1.

Таблица 2.1

Обозначение характерных точек границ	Координаты МСК-13	
	X	Y
Сектор 1		
1	386673.22	1294462.24
2	386461.77	1294356.63
3	386183.07	1294214.76
4	386167.67	1294203.37
5	386146.69	1294187.84
6	386138.91	1294182.08
7	386110.14	1294101.01
8	386084.14	1294084.58
9	385750.21	1293873.58
10	385374.00	1293631.34
11	385368.56	1293627.84
12	385260.67	1293776.73
13	385152.50	1293718.97
14	385258.99	1293567.19
15	385159.12	1293471.80
16	384932.05	1293334.29
17	384565.60	1293096.68
18	384557.46	1293108.77
19	384481.33	1293063.88
20	384478.33	1293068.65
21	384448.48	1293116.11
22	384348.71	1293071.68
23	384377.82	1292978.22
24	383972.78	1292728.44

25	383927.41	1292700.93
26	383825.82	1292653.07
27	383784.00	1292633.37
28	383605.89	1292550.35
29	383333.58	1292215.63
30	383370.69	1292157.28
31	383425.88	1292070.49
32	383676.50	1292229.86
33	383873.69	1292240.30
34	384458.23	1292612.01
35	384457.32	1292612.28
36	384437.17	1292604.40
37	384399.52	1292607.90
38	384381.91	1292617.94
39	385856.52	1293549.72
40	385877.96	1293515.29
41	386044.29	1293248.19
42	386316.29	1293345.81
43	386270.28	1293452.49
44	386376.43	1293458.78
45	386508.33	1293474.52
46	386754.82	1293631.04
47	386753.22	1293633.57
48	386749.07	1293634.50
49	386718.53	1293682.63
50	386753.10	1293704.58
51	386749.00	1293711.42
52	386754.49	1293714.91
53	386756.83	1293711.22
54	386757.33	1293710.47
55	386757.90	1293709.74
56	386758.44	1293709.12
57	386759.13	1293708.41
58	386786.89	1293726.04
59	386782.61	1293732.77
60	386787.26	1293735.71
61	386790.79	1293730.16
62	386790.97	1293729.89
63	386791.19	1293729.61
64	386791.44	1293729.34
65	386791.70	1293729.09
66	386811.58	1293741.68
67	386810.99	1293742.99
68	386807.46	1293748.54

69	386812.11	1293751.49
70	386816.40	1293744.73
71	386824.85	1293750.08
72	386845.15	1293762.97
73	386844.99	1293763.42
74	386844.83	1293763.83
75	386844.64	1293764.30
76	386844.43	1293764.76
77	386844.25	1293765.12
78	386844.06	1293765.48
79	386843.82	1293765.89
80	386843.57	1293766.30
81	386841.23	1293769.99
82	386846.72	1293773.47
83	386846.85	1293773.26
84	386858.38	1293757.90
85	386863.84	1293750.42
86	386863.20	1293747.52
87	386863.74	1293746.66
1	386673.22	1294462.24
Сектор 2		
1	383534.33	1292780.54
2	383538.12	1292836.86
3	383462.82	1292836.01
4	383459.20	1292779.58
1	383534.33	1292780.54

5.3. Муниципальное образование, в границах территории которого расположена первая подзона приаэродромной территории аэродрома гражданской авиации Саранск: городской округ город Саранск.

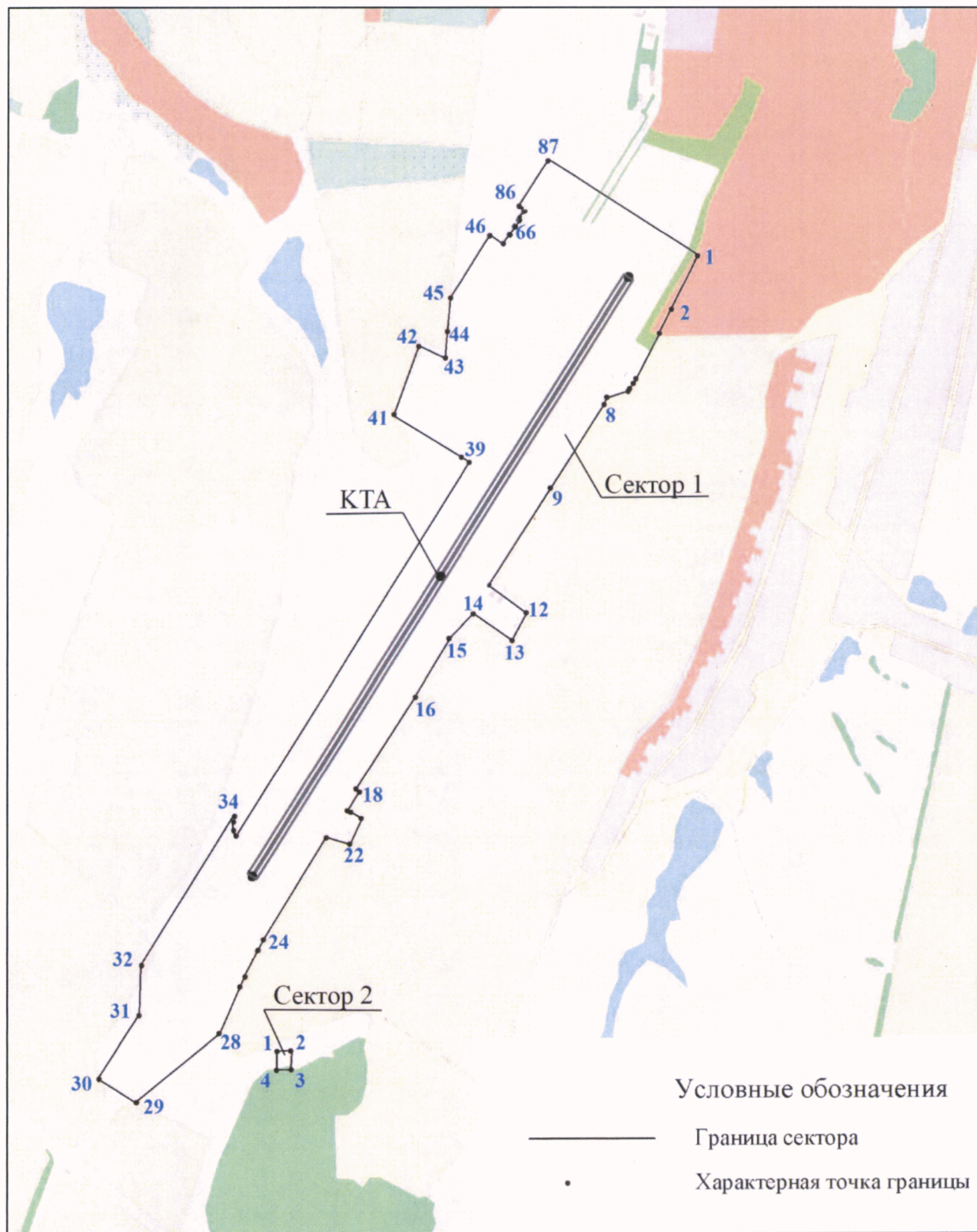
5.4. Перечень кадастровых кварталов, в границах территорий которых полностью или частично расположена первая подзона приаэродромной территории аэродрома гражданской авиации Саранск, приведен в таблице 2.2.

Таблица 2.2

№ строки	Номера кадастровых кварталов			
	1	2	3	4
1	13:23:1209001	13:23:1209002	13:23:1211001	13:23:1212001
2	13:23:1219009	13:23:1218001	13:23:1213001	—

5.5. Графическое изображение границ первой подзоны приаэродромной территории аэродрома гражданской авиации Саранск приведено на схеме 2.

Схема 2



6. Описание границ второй подзоны:

6.1. Вторая подзона приаэродромной территории аэродрома гражданской авиации Саранск выделена по внешним границам земельных участков, предоставленных для размещения и эксплуатации зданий, сооружений и оборудования, подлежащих размещению в указанной подзоне, отграничивающим такие земельные участки от земельных участков, предназначенных для иных целей.

6.2. Перечень координат характерных точек границ второй подзоны приаэродромной территории аэродрома гражданской авиации Саранск приведен в таблице 3.1.

Таблица 3.1

Обозначение характерных точек границ	Координаты МСК-13	
	X	Y
Сектор 1		
1	387240.10	1293562.79
2	387207.44	1293614.22
3	387209.97	1293615.83
4	387208.90	1293617.52
5	387206.37	1293615.91
6	387161.83	1293686.06
7	387164.36	1293687.66
8	387163.29	1293689.35
9	387160.76	1293687.74
10	387050.04	1293862.06
11	386866.81	1293745.68
12	386866.41	1293746.38
13	386863.74	1293746.66
14	386863.20	1293747.52
15	386863.84	1293750.42
16	386858.38	1293757.90
17	386846.85	1293773.26
18	386846.72	1293773.47
19	386841.23	1293769.99
20	386843.57	1293766.30
21	386843.82	1293765.89
22	386844.06	1293765.48
23	386844.25	1293765.12

Обозначение характерных точек границ	Координаты МСК-13	
	X	Y
24	386844.43	1293764.76
25	386844.64	1293764.30
26	386844.83	1293763.83
27	386844.99	1293763.42
28	386845.15	1293762.97
29	386824.85	1293750.08
30	386816.40	1293744.73
31	386812.11	1293751.49
32	386807.46	1293748.54
33	386810.99	1293742.99
34	386811.58	1293741.68
35	386791.70	1293729.09
36	386791.44	1293729.34
37	386791.19	1293729.61
38	386790.97	1293729.89
39	386790.79	1293730.16
40	386787.26	1293735.71
41	386782.61	1293732.77
42	386786.89	1293726.04
43	386759.13	1293708.41
44	386758.44	1293709.12
45	386757.90	1293709.74
46	386757.33	1293710.47
47	386756.83	1293711.22
48	386754.49	1293714.91
49	386749.00	1293711.42
50	386753.10	1293704.58
51	386718.53	1293682.63
52	386749.07	1293634.50
53	386753.22	1293633.57
54	386754.82	1293631.04
55	386508.33	1293474.52
56	386675.45	1293494.46
57	386683.97	1293495.48
58	386703.96	1293497.86
59	387093.43	1293544.34
1	387240.10	1293562.79
Сектор 2		
60	386183.07	1294214.76
61	386111.94	1294169.64

Обозначение характерных точек границ	Координаты МСК-13	
	X	Y
62	386084.14	1294084.58
63	386110.14	1294101.01
64	386138.91	1294182.08
65	386146.69	1294187.84
66	386167.67	1294203.37
60	386183.07	1294214.76
Сектор 3		
67	385374.00	1293631.34
68	385275.51	1293786.22
69	385260.67	1293776.73
70	385368.56	1293627.84
67	385374.00	1293631.34
Сектор 4		
71	385258.99	1293567.19
72	385152.50	1293718.97
73	385135.75	1293708.37
74	385236.12	1293550.53
75	384808.20	1293278.41
76	384478.33	1293068.65
77	384481.33	1293063.88
78	384557.46	1293108.77
79	384565.60	1293096.68
80	384932.05	1293334.29
81	385159.12	1293471.80
71	385258.99	1293567.19
Сектор 5		
82	384377.82	1292978.22
83	384348.71	1293071.68
84	384324.29	1293059.22
85	384348.08	1292985.17
86	383825.82	1292653.07
87	383927.41	1292700.93
88	383972.78	1292728.44
82	384377.82	1292978.22
Сектор 6		
89	383540.67	1292687.28
90	383535.56	1292737.01
91	383485.82	1292731.87
92	383490.94	1292682.14
89	383540.67	1292687.28

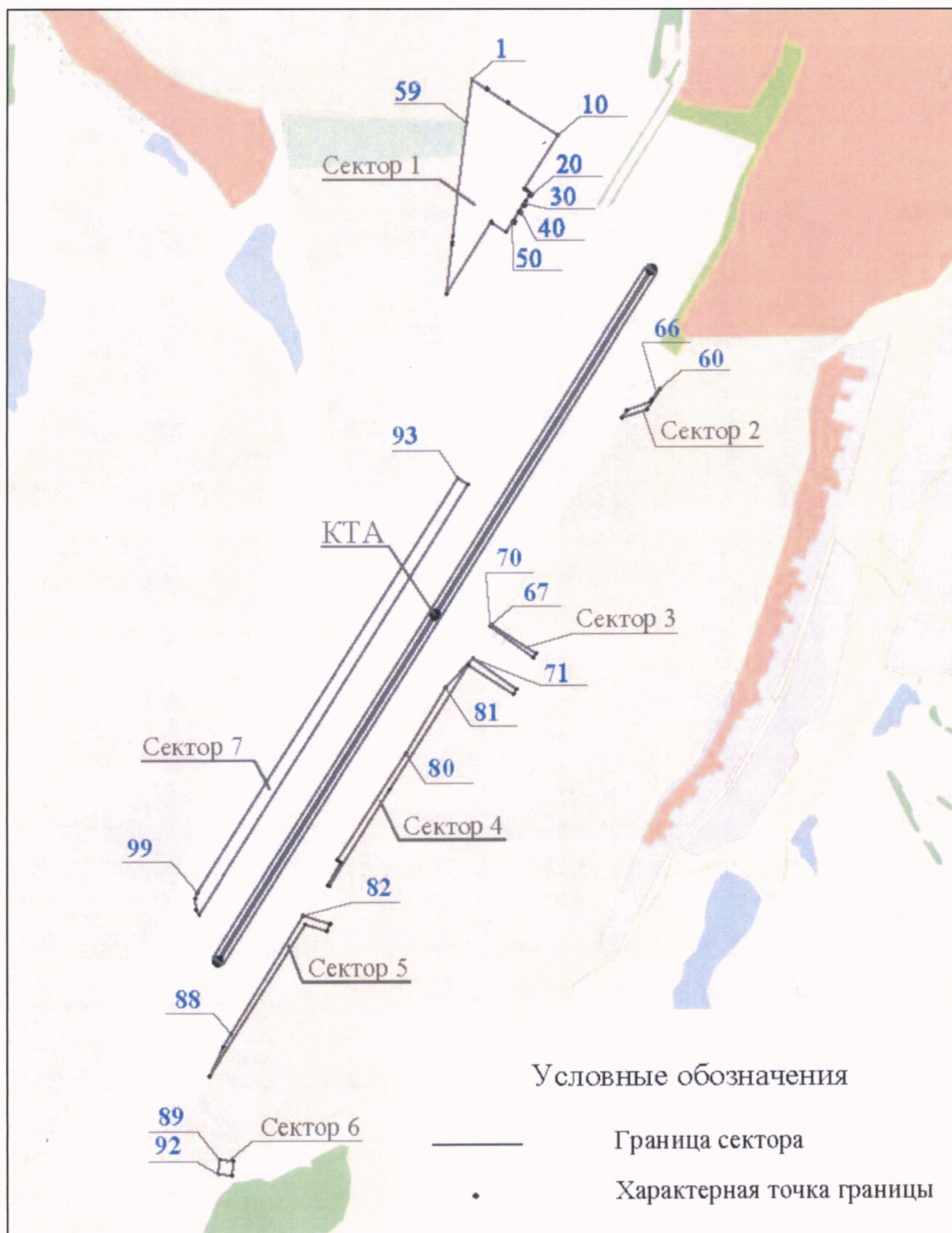
Обозначение характерных точек границ	Координаты МСК-13	
	X	Y
Сектор 7		
93	385877.96	1293515.29
94	385856.52	1293549.72
95	384381.91	1292617.94
96	384399.52	1292607.90
97	384437.17	1292604.40
98	384457.32	1292612.28
99	384458.23	1292612.01
93	385877.96	1293515.29

6.3. Муниципальное образование, в границах территории которого расположена вторая подзона приаэродромной территории аэродрома гражданской авиации Саранск: городской округ город Саранск.

6.4. Кадастровые кварталы, в границах территорий которых полностью или частично расположена вторая подзона приаэродромной территории аэродрома гражданской авиации Саранск: 13:23:1209001, 13:23:1212001, 13:23:1213001, 13:23:1219009.

6.5. Графическое изображение границ второй подзоны приаэродромной территории аэродрома гражданской авиации Саранск приведено на схеме 3.

Схема 3



7. Описание границ третьей подзоны:

7.1. Третья подзона приаэродромной территории аэродрома гражданской авиации Саранск выделена в границах полос воздушных подходов, установленных в соответствии с Федеральными правилами использования воздушного пространства Российской Федерации, утвержденными постановлением Правительства Российской Федерации от 11 марта 2010 г. № 138⁴ (далее – постановление № 138), и с учетом ограничительных поверхностей аэродрома в соответствии с Федеральными авиационными правилами «Требования, предъявляемые к аэродромам, предназначенным для взлета, посадки, руления и стоянки гражданских воздушных судов», утвержденными приказом Министерства транспорта Российской Федерации от 25 августа 2015 г. № 262 (зарегистрирован Министерством юстиции Российской Федерации 9 октября 2015 г., регистрационный № 39264), с изменениями, внесенными приказом Министерства транспорта Российской Федерации от 24 ноября 2017 г. № 495 (зарегистрирован Министерством юстиции Российской Федерации 21 декабря 2017 г., регистрационный № 49344) (далее – ФАП-262).

7.2. Перечень координат характерных точек границ третьей подзоны приаэродромной территории аэродрома гражданской авиации Саранск приведен в таблице 4.1.

Таблица 4.1

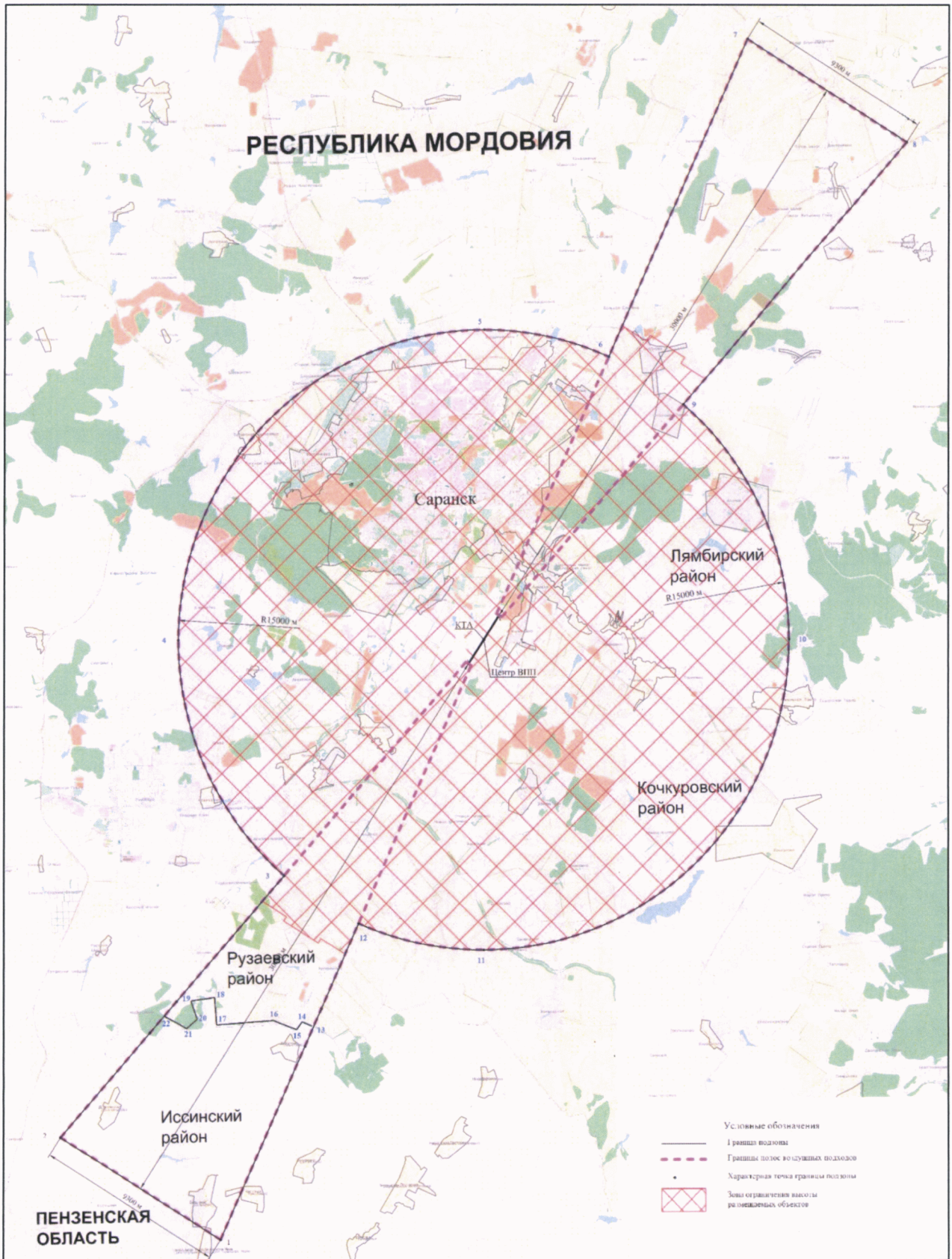
Обозначение характерных точек границ	Координаты МСК-13	
	X	Y
3	374037.48	1283648.47
4	385406.12	1278433.87
5	400406.12	1293433.87
6	399097.29	1299561.84
7	414406.76	1306341.41
8	409421.35	1314192.25
9	396774.76	1303219.27
10	385406.12	1308433.87
11	370406.12	1293433.87
12	371714.96	1287305.90

⁴ В соответствии с пунктом 3 постановления № 138 данный акт действует до 1 ноября 2026 г.

Обозначение характерных точек границ	Координаты МСК-13	
	X	Y
13	368981.82	1290937.21
14	368561.52	1291330.32
15	368351.37	1290925.28
16	367426.68	1291389.20
17	365325.18	1291340.04
18	365220.06	1293153.18
19	364294.32	1292950.25
20	364658.43	1294159.01
21	364238.13	1293354.46
22	363809.75	1294188.04
3	374037.48	1283648.47
Обозначение характерных точек границ	Координаты МСК-58	
	X	Y
1	461953.92	2224101.36
2	456803.31	2231845.43
22	459805.99	2241047.13
21	460569.03	2240044.97
20	460936.24	2240849.18
19	460714.11	2242215.77
18	461477.15	2242671.30
17	461564.78	2240849.18
16	463472.38	2240894.73
15	464395.65	2240044.97
14	464586.41	2240974.23
13	465006.08	2240517.70
1	461953.92	2224101.36

7.3. Графическое изображение границ третьей подзоны приаэродромной территории аэродрома гражданской авиации Саранск приведено на схеме 4.

Схема 4



7.4. Перечень кадастровых кварталов Республики Мордовия, в границах территорий которых полностью или частично расположена третья подзона приаэродромной территории аэродрома гражданской авиации Саранск, приведен в таблице 4.2.

Таблица 4.2

№ строки	Номера кадастровых кварталов					
	1	2	3	4	5	6
1	13:13:0104001	13:13:0216059	13:17:0123011	13:23:0906180	13:23:1008006	13:23:1113256
2	13:13:0104002	13:13:0216060	13:17:0123012	13:23:0906197	13:23:1008008	13:23:1113257
3	13:13:0104003	13:13:0216061	13:17:0123013	13:23:0907087	13:23:1008009	13:23:1113264
4	13:13:0110002	13:13:0216062	13:17:0123014	13:23:0908109	13:23:1008010	13:23:1113267
5	13:13:0116001	13:13:0216066	13:17:0123016	13:23:0909107	13:23:1008011	13:23:1113268
6	13:13:0116002	13:13:0216067	13:17:0124002	13:23:0909108	13:23:1008030	13:23:1113272
7	13:13:0116003	13:13:0216068	13:22:0203003	13:23:0909111	13:23:1008032	13:23:1114233
8	13:13:0116004	13:13:0216069	13:23:0901134	13:23:0909112	13:23:1009012	13:23:1114234
9	13:13:0116005	13:13:0216070	13:23:0901135	13:23:0909220	13:23:1009013	13:23:1114265
10	13:13:0116006	13:13:0216071	13:23:0901136	13:23:0909299	13:23:1009014	13:23:1114266
11	13:13:0116007	13:13:0216072	13:23:0901137	13:23:0910238	13:23:1009038	13:23:1114269
12	13:13:0116008	13:13:0216073	13:23:0901144	13:23:0910239	13:23:1009039	13:23:1114270
13	13:13:0116009	13:13:0216074	13:23:0901145	13:23:0910240	13:23:1009040	13:23:1114271
14	13:13:0116010	13:13:0216075	13:23:0901146	13:23:0910241	13:23:1009041	13:23:1114273
15	13:13:0116011	13:13:0216076	13:23:0901147	13:23:0910245	13:23:1010003	13:23:1114274
16	13:13:0116012	13:13:0216077	13:23:0901152	13:23:0910246	13:23:1010004	13:23:1114275
17	13:13:0116013	13:13:0216078	13:23:0901153	13:23:0910247	13:23:1010005	13:23:1114276
18	13:13:0116014	13:13:0216079	13:23:0901154	13:23:0911215	13:23:1101094	13:23:1114277
19	13:13:0116015	13:13:0216080	13:23:0901155	13:23:0911216	13:23:1101095	13:23:1114278
20	13:13:0116016	13:13:0216081	13:23:0901174	13:23:0911219	13:23:1101096	13:23:1115281
21	13:13:0116017	13:13:0216082	13:23:0901175	13:23:0911221	13:23:1101097	13:23:1115282
22	13:13:0116018	13:13:0216083	13:23:0901176	13:23:0911222	13:23:1101098	13:23:1115284
23	13:13:0116019	13:13:0216084	13:23:0901177	13:23:0911223	13:23:1101099	13:23:1115285
24	13:13:0201001	13:13:0216085	13:23:0901179	13:23:0911224	13:23:1101100	13:23:1115286
25	13:13:0201002	13:13:0216086	13:23:0901189	13:23:0911225	13:23:1101101	13:23:1115291
26	13:13:0201003	13:13:0216087	13:23:0901190	13:23:0911226	13:23:1101203	13:23:1115292
27	13:13:0201004	13:13:0314001	13:23:0901191	13:23:0911227	13:23:1101204	13:23:1115293
28	13:13:0201005	13:15:0101001	13:23:0901192	13:23:0911228	13:23:1101205	13:23:1115295
29	13:13:0201006	13:15:0101002	13:23:0901194	13:23:0911229	13:23:1101210	13:23:1115297
30	13:13:0201007	13:15:0101009	13:23:0901195	13:23:0911230	13:23:1102206	13:23:1116279
31	13:13:0202002	13:15:0101012	13:23:0901196	13:23:0911235	13:23:1102207	13:23:1116280
32	13:13:0202004	13:15:0101013	13:23:0902141	13:23:0911242	13:23:1102208	13:23:1116283
33	13:13:0202005	13:15:0101014	13:23:0902142	13:23:0912231	13:23:1102212	13:23:1116287
34	13:13:0209003	13:15:0102001	13:23:0902143	13:23:0912232	13:23:1102213	13:23:1116288

35	13:13:0212002	13:15:0102002	13:23:0902148	13:23:0913102	13:23:1102214	13:23:1116289
36	13:13:0216001	13:15:0102003	13:23:0902149	13:23:0913103	13:23:1103093	13:23:1116290
37	13:13:0216002	13:15:0102004	13:23:0902150	13:23:0913104	13:23:1103156	13:23:1116294
38	13:13:0216003	13:15:0102005	13:23:0902151	13:23:0914110	13:23:1103178	13:23:1117001
39	13:13:0216004	13:15:0102006	13:23:0902171	13:23:0915105	13:23:1103198	13:23:1117002
40	13:13:0216005	13:15:0103001	13:23:0902172	13:23:0915106	13:23:1103199	13:23:1201001
41	13:13:0216006	13:15:0103002	13:23:0902173	13:23:0916001	13:23:1103200	13:23:1201002
42	13:13:0216007	13:15:0104001	13:23:0902185	13:23:1001001	13:23:1103201	13:23:1201003
43	13:13:0216008	13:15:0104002	13:23:0902187	13:23:1001002	13:23:1103202	13:23:1201004
44	13:13:0216009	13:15:0104003	13:23:0902188	13:23:1001019	13:23:1103209	13:23:1202001
45	13:13:0216010	13:15:0107001	13:23:0902193	13:23:1001021	13:23:1104069	13:23:1202002
46	13:13:0216011	13:15:0107002	13:23:0903113	13:23:1001022	13:23:1104070	13:23:1202003
47	13:13:0216012	13:15:0107003	13:23:0903114	13:23:1001023	13:23:1104088	13:23:1203001
48	13:13:0216013	13:15:0107005	13:23:0903115	13:23:1001024	13:23:1104089	13:23:1203002
49	13:13:0216014	13:15:0107006	13:23:0903116	13:23:1001025	13:23:1104091	13:23:1204001
50	13:13:0216015	13:15:0107008	13:23:0903118	13:23:1001026	13:23:1104092	13:23:1205001
51	13:13:0216016	13:15:0107009	13:23:0903119	13:23:1001027	13:23:1105061	13:23:1205002
52	13:13:0216017	13:15:0107010	13:23:0903120	13:23:1001028	13:23:1105062	13:23:1205003
53	13:13:0216018	13:15:0107011	13:23:0903121	13:23:1001029	13:23:1105063	13:23:1205004
54	13:13:0216019	13:15:0107012	13:23:0903122	13:23:1001047	13:23:1105066	13:23:1206001
55	13:13:0216020	13:15:0107031	13:23:0903123	13:23:1001048	13:23:1105067	13:23:1208001
56	13:13:0216021	13:15:0111001	13:23:0903124	13:23:1001049	13:23:1105068	13:23:1209001
57	13:13:0216022	13:15:0111010	13:23:0903125	13:23:1001050	13:23:1105085	13:23:1209002
58	13:13:0216023	13:15:0205001	13:23:0903126	13:23:1001051	13:23:1106064	13:23:1210001
59	13:13:0216024	13:15:0205003	13:23:0903161	13:23:1001052	13:23:1106065	13:23:1210002
60	13:13:0216025	13:15:0205004	13:23:0903162	13:23:1002020	13:23:1107015	13:23:1211001
61	13:13:0216026	13:15:0205005	13:23:0903163	13:23:1002044	13:23:1107016	13:23:1212001
62	13:13:0216027	13:15:0205008	13:23:0903170	13:23:1002045	13:23:1107042	13:23:1212002
63	13:13:0216028	13:15:0216001	13:23:0904164	13:23:1002046	13:23:1107043	13:23:1212003
64	13:13:0216029	13:15:0217001	13:23:0904165	13:23:1002053	13:23:1108017	13:23:1213001
65	13:13:0216030	13:15:0217003	13:23:0904166	13:23:1002054	13:23:1108018	13:23:1213002
66	13:13:0216031	13:16:0204001	13:23:0904167	13:23:1002055	13:23:1109211	13:23:1213003
67	13:13:0216032	13:16:0204002	13:23:0904168	13:23:1002056	13:23:1109304	13:23:1214001
68	13:13:0216033	13:16:0211003	13:23:0904169	13:23:1003057	13:23:1109307	13:23:1214002
69	13:13:0216034	13:16:0214001	13:23:0904181	13:23:1003058	13:23:1110301	13:23:1214003
70	13:13:0216035	13:16:0214002	13:23:0904182	13:23:1003071	13:23:1110302	13:23:1214004
71	13:13:0216036	13:16:0214003	13:23:0904183	13:23:1003072	13:23:1110303	13:23:1215001
72	13:13:0216037	13:16:0214004	13:23:0904184	13:23:1003073	13:23:1110305	13:23:1215002
73	13:13:0216038	13:16:0214005	13:23:0904186	13:23:1004077	13:23:1110306	13:23:1215003
74	13:13:0216039	13:16:0214006	13:23:0904217	13:23:1004078	13:23:1110308	13:23:1215004
75	13:13:0216040	13:16:0214020	13:23:0904218	13:23:1004081	13:23:1110309	13:23:1216002
76	13:13:0216041	13:16:0214027	13:23:0904236	13:23:1004117	13:23:1110310	13:23:1216003
77	13:13:0216042	13:16:0221001	13:23:0904237	13:23:1004127	13:23:1110311	13:23:1216004

78	13:13:0216043	13:16:0221002	13:23:0904243	13:23:1004132	13:23:1110312	13:23:1217001
79	13:13:0216044	13:17:0102001	13:23:0904244	13:23:1004133	13:23:1111259	13:23:1218001
80	13:13:0216045	13:17:0102002	13:23:0905082	13:23:1004138	13:23:1111260	13:23:1219001
81	13:13:0216046	13:17:0103001	13:23:0905083	13:23:1005074	13:23:1111261	13:23:1219002
82	13:13:0216047	13:17:0103002	13:23:0905128	13:23:1005075	13:23:1111262	13:23:1219003
83	13:13:0216048	13:17:0103005	13:23:0905129	13:23:1005076	13:23:1111263	13:23:1219004
84	13:13:0216049	13:17:0106001	13:23:0906084	13:23:1005079	13:23:1112258	13:23:1219005
85	13:13:0216050	13:17:0106002	13:23:0906086	13:23:1005080	13:23:1113007	13:23:1219006
86	13:13:0216051	13:17:0106006	13:23:0906130	13:23:1006059	13:23:1113248	13:23:1219007
87	13:13:0216052	13:17:0106008	13:23:0906131	13:23:1006060	13:23:1113249	13:23:1219008
88	13:13:0216053	13:17:0109001	13:23:0906139	13:23:1007031	13:23:1113250	13:23:1219009
89	13:13:0216054	13:17:0121004	13:23:0906140	13:23:1007033	13:23:1113251	13:23:1220001
90	13:13:0216055	13:17:0122001	13:23:0906157	13:23:1007034	13:23:1113252	13:25:0101047
91	13:13:0216056	13:17:0122002	13:23:0906158	13:23:1007035	13:23:1113253	13:25:0117122
92	13:13:0216057	13:17:0123004	13:23:0906159	13:23:1007036	13:23:1113254	—
93	13:13:0216058	13:17:0123006	13:23:0906160	13:23:1007037	13:23:1113255	—

7.5. Перечень кадастровых кварталов Пензенской области, в границах территорий которых полностью или частично расположена третья подзона приаэродромной территории аэродрома гражданской авиации Саранск, приведен в таблице 4.3.

Таблица 4.3

№ строки	Номера кадастровых кварталов					
	1	2	3	4	5	6
1	58:09:0020101	58:09:0020102	58:09:0020201	58:09:0020801	58:09:0020901	58:09:0030101
2	58:09:0030102	58:09:0030301	58:09:0030401	58:09:0030501	58:09:0030601	58:09:0030701
3	58:09:0050302	58:09:0050401	58:09:0060101	58:09:0110101	58:09:0110201	58:09:0180101
4	58:09:0250101	58:09:0280101	58:09:0450101	—	—	—

7.6. Муниципальные образования, в границах территорий которых полностью или частично расположена третья подзона приаэродромной территории аэродрома гражданской авиации Саранск, приведены в таблице 4.4.

Таблица 4.4

№ п/п	Муниципальные образования
Республика Мордовия	
1	Городской округ город Саранск
2	Кочкуровский район
3	Ромодановский район
4	Рузаевский район
5	Чамзинский район
6	Большеберезниковский район
Пензенская область	
1	Иссинский район

7.7. Перечень координат характерных точек границ третьей подзоны приаэродромной территории аэродрома гражданской авиации Саранск приведены в таблице 4.5.

Таблица 4.5

Обозначение характерных точек границ	Координаты МСК-13	
	X	Y
Сектор 1.1 Абсолютная высота (далее – Набс) 198,15 м		
1	386974.68	1294323.32
2	387430.27	1294538.59
45	387266.77	1294796.06
46	386878.19	1294475.27
1	386974.68	1294323.32
Сектор 1.2 Набс от 198,15 м до 206,15 м		
2	387430.27	1294538.59
3	387885.87	1294753.86
44	387655.36	1295116.86
45	387266.77	1294796.06
2	387430.27	1294538.59
Сектор 1.3 Набс от 206,15 м до 214,15 м		
3	387885.87	1294753.86
4	388341.46	1294969.13
43	388043.94	1295437.65
44	387655.36	1295116.86
3	387885.87	1294753.86

Сектор 1.4 Набс от 214,15 м до 222,15 м		
4	388341.46	1294969.13
5	388797.05	1295184.40
42	388432.53	1295758.44
43	388043.94	1295437.65
4	388341.46	1294969.13
Сектор 1.5 Набс от 222,15 м до 230,15 м		
5	388797.05	1295184.40
6	389252.64	1295399.67
41	388821.11	1296079.24
42	388432.53	1295758.44
5	388797.05	1295184.40
Сектор 1.6 Набс от 230,15 м до 238,15 м		
6	389252.64	1295399.67
7	389708.24	1295614.95
40	389209.70	1296400.03
41	388821.11	1296079.24
6	389252.64	1295399.67
Сектор 1.7 Набс от 238,15 м до 246,15 м		
7	389708.24	1295614.95
8	390163.83	1295830.22
39	389598.28	1296720.82
40	389209.70	1296400.03
7	389708.24	1295614.95
Сектор 1.8 Набс от 246,15 м до 254,15 м		
8	390163.83	1295830.22
9	390619.42	1296045.49
38	389986.86	1297041.62
39	389598.28	1296720.82
8	390163.83	1295830.22
Сектор 1.9 Набс от 254,15 м до 262,15 м		
9	390619.42	1296045.49
10	391075.01	1296260.76
37	390375.45	1297362.41
38	389986.86	1297041.62
9	390619.42	1296045.49

Сектор 1.10		
Набс от 262,15 м до 270,15 м		
10	391075.01	1296260.76
11	391530.61	1296476.03
36	390764.03	1297683.21
37	390375.45	1297362.41
10	391075.01	1296260.76
Сектор 1.11		
Набс от 270,15 м до 278,15 м		
11	391530.61	1296476.03
12	391986.20	1296691.31
35	391152.62	1298004.00
36	390764.03	1297683.21
11	391530.61	1296476.03
Сектор 1.12		
Набс от 278,15 м до 286,15 м		
12	391986.20	1296691.31
13	392441.79	1296906.58
34	391541.20	1298324.79
35	391152.62	1298004.00
12	391986.20	1296691.31
Сектор 1.13		
Набс от 286,15 м до 294,15 м		
13	392441.79	1296906.58
14	392897.38	1297121.85
33	391929.78	1298645.59
34	391541.20	1298324.79
13	392441.79	1296906.58
Сектор 1.14		
Набс от 294,15 м до 302,15 м		
14	392897.38	1297121.85
15	393352.97	1297337.12
32	392318.37	1298966.38
33	391929.78	1298645.59
14	392897.38	1297121.85
Сектор 1.15		
Набс от 302,15 м до 310,15 м		
15	393352.97	1297337.12
16	393608.11	1297457.67
17	393793.82	1297575.61
30	392721.69	1299263.96
31	392535.98	1299146.03
32	392318.37	1298966.38

15	393352.97	1297337.12
Сектор 1.16 Набс от 310,15 м до 318,15 м		
17	393793.82	1297575.61
18	394215.91	1297843.64
29	393143.78	1299531.99
30	392721.69	1299263.96
17	393793.82	1297575.61
Сектор 1.17 Набс от 318,15 м до 326,15 м		
18	394215.91	1297843.64
19	394638.00	1298111.67
28	393565.87	1299800.02
29	393143.78	1299531.99
18	394215.91	1297843.64
Сектор 1.18 Набс от 326,15 м до 334,15 м		
19	394638.00	1298111.67
20	395060.09	1298379.70
27	393987.96	1300068.06
28	393565.87	1299800.02
19	394638.00	1298111.67
Сектор 1.19 Набс от 334,15 м до 342,15 м		
20	395060.09	1298379.70
21	395482.18	1298647.74
26	394410.05	1300336.09
27	393987.96	1300068.06
20	395060.09	1298379.70
Сектор 1.20 Набс от 342,15 м до 350,15 м		
21	395482.18	1298647.74
22	395904.27	1298915.77
25	394832.14	1300604.12
26	394410.05	1300336.09
21	395482.18	1298647.74
Сектор 1.21 Набс от 350,15 м до 358,15 м		
22	395904.27	1298915.77
23	396326.35	1299183.80
24	395254.22	1300872.16
25	394832.14	1300604.12
22	395904.27	1298915.77

Сектор 2.1 Набс 218,46 м		
47	383921.98	1292598.03
48	383466.39	1292382.76
59	383629.89	1292125.28
60	384018.47	1292446.08
47	383921.98	1292598.03
Сектор 2.2 Набс от 218,46 м до 226,46 м		
48	383466.39	1292382.76
49	383010.80	1292167.49
58	383241.30	1291804.49
59	383629.89	1292125.28
48	383466.39	1292382.76
Сектор 2.3 Набс от 226,46 м до 234,46 м		
49	383010.80	1292167.49
50	382555.20	1291952.21
57	382852.72	1291483.70
58	383241.30	1291804.49
49	383010.80	1292167.49
Сектор 2.4 Набс от 234,46 м до 242,46 м		
50	382555.20	1291952.21
51	382099.61	1291736.94
56	382464.14	1291162.90
57	382852.72	1291483.70
50	382555.20	1291952.21
Сектор 2.5 Набс от 242,46 м до 250,46 м		
51	382099.61	1291736.94
52	381644.02	1291521.67
55	382075.55	1290842.11
56	382464.14	1291162.90
51	382099.61	1291736.94
Сектор 2.6 Набс от 250,46 м до 258,46 м		
52	381644.02	1291521.67
53	381206.10	1291314.75
54	381702.05	1290533.76
55	382075.55	1290842.11
52	381644.02	1291521.67

Сектор 3.1 Набс 283,08 м		
61	380278.83	1290876.61
62	379821.65	1290660.58
85	380521.22	1289558.93
86	380911.16	1289880.85
87	380561.00	1290357.14
61	380278.83	1290876.61
Сектор 3.2 Набс от 283,08 м до 290,46 м		
62	379821.65	1290660.58
63	379366.06	1290445.31
84	380132.63	1289238.14
85	380521.22	1289558.93
62	379821.65	1290660.58
Сектор 3.3 Набс от 290,46 м до 298,46 м		
63	379366.06	1290445.31
64	378910.47	1290230.04
83	379744.05	1288917.35
84	380132.63	1289238.14
63	379366.06	1290445.31
Сектор 3.4 Набс от 298,46 м до 306,46 м		
64	378910.47	1290230.04
65	378454.87	1290014.77
82	379355.46	1288596.55
83	379744.05	1288917.35
64	378910.47	1290230.04
Сектор 3.5 Набс от 306,46 м до 314,46 м		
65	378454.87	1290014.77
66	377999.28	1289799.50
81	378966.88	1288275.76
82	379355.46	1288596.55
65	378454.87	1290014.77
Сектор 3.6 Набс от 314,46 м до 322,46 м		
66	377999.28	1289799.50
67	377543.69	1289584.23
80	378578.29	1287954.96
81	378966.88	1288275.76
66	377999.28	1289799.50

Сектор 3.7 Набс от 322,46 м до 330,46 м		
67	377543.69	1289584.23
68	377288.56	1289463.67
69	377102.84	1289345.74
78	378174.97	1287657.39
79	378360.69	1287775.32
80	378578.29	1287954.96
67	377543.69	1289584.23
Сектор 3.8 Набс от 330,46 м до 338,46 м		
69	377102.84	1289345.74
70	376680.75	1289077.71
77	377752.88	1287389.35
78	378174.97	1287657.39
69	377102.84	1289345.74
Сектор 3.9 Набс от 338,46 м до 346,46 м		
70	376680.75	1289077.71
71	376258.66	1288809.67
76	377330.79	1287121.32
77	377752.88	1287389.35
70	376680.75	1289077.71
Сектор 3.10 Набс от 346,46 м до 354,46 м		
71	376258.66	1288809.67
72	375836.57	1288541.64
75	376908.70	1286853.29
76	377330.79	1287121.32
71	376258.66	1288809.67
Сектор 3.11 Набс 354,46 м		
72	375836.57	1288541.64
73	375641.89	1288418.01
74	376714.02	1286729.66
75	376908.70	1286853.29
72	375836.57	1288541.64
Сектор 4.1 Набс 216,15 м		
88	384092.42	1292777.33
89	383630.13	1292572.62
98	383685.07	1292486.09
47	383921.98	1292598.03

60	384018.47	1292446.08
99	383816.41	1292279.26
108	383871.36	1292192.74
109	384253.24	1292524.08
88	384092.42	1292777.33
Сектор 4.2 Набс от 216,15 м до 226,15 м		
89	383630.13	1292572.62
90	383167.83	1292367.90
97	383229.48	1292270.82
98	383685.07	1292486.09
89	383630.13	1292572.62
Сектор 4.3 Набс от 226,15 м до 236,15 м		
90	383167.83	1292367.90
91	382705.54	1292163.18
96	382773.89	1292055.54
97	383229.48	1292270.82
90	383167.83	1292367.90
Сектор 4.4 Набс от 236,15 м до 246,15 м		
91	382705.54	1292163.18
92	382243.25	1291958.46
95	382318.30	1291840.27
96	382773.89	1292055.54
91	382705.54	1292163.18
Сектор 4.5 Набс от 246,15 м до 256,15 м		
92	382243.25	1291958.46
93	381780.95	1291753.74
94	381862.70	1291625.00
95	382318.30	1291840.27
92	382243.25	1291958.46
Сектор 4.6 Набс от 236,15 м до 256,15 м		
99	383816.41	1292279.26
100	383427.82	1291958.47
107	383489.47	1291861.39
108	383871.36	1292192.74
99	383816.41	1292279.26
Сектор 4.7 Набс 236,15 м		
100	383427.82	1291958.47

101	383039.24	1291637.68
106	383107.59	1291530.04
107	383489.47	1291861.39
100	383427.82	1291958.47
Сектор 4.8 Набс от 236,15 м до 246,15 м		
101	383039.24	1291637.68
102	382650.66	1291316.88
105	382725.71	1291198.70
106	383107.59	1291530.04
101	383039.24	1291637.68
Сектор 4.9 Набс от 246,15 м до 256,15 м		
102	382650.66	1291316.88
103	382262.07	1290996.09
104	382343.82	1290867.35
105	382725.71	1291198.70
102	382650.66	1291316.88
Сектор 5.1 Набс 333,15 м		
110	379286.02	1290648.89
111	379007.20	1290525.42
118	379129.15	1290333.37
119	379373.30	1290448.73
110	379286.02	1290648.89
Сектор 5.2 Набс от 333,15 м до 338,65 м		
111	379007.20	1290525.42
112	378544.90	1290320.70
117	378673.56	1290118.10
118	379129.15	1290333.37
111	379007.20	1290525.42
Сектор 5.3 Набс от 338,65 м до 351,15 м		
112	378544.90	1290320.70
113	378082.61	1290115.98
116	378217.97	1289902.83
117	378673.56	1290118.10
112	378544.90	1290320.70
Сектор 5.4 Набс от 351,15 м до 363,65 м		
113	378082.61	1290115.98
114	377990.15	1290075.04

115	378126.85	1289859.77
116	378217.97	1289902.83
113	378082.61	1290115.98
Сектор 6.1 Набс 333,15 м		
120	380132.63	1289238.14
121	379930.57	1289071.33
128	380052.52	1288879.28
129	380282.85	1289079.12
120	380132.63	1289238.14
Сектор 6.2 Набс от 333,15 м до 338,65 м		
121	379930.57	1289071.33
122	379541.98	1288750.53
127	379670.64	1288547.93
128	380052.52	1288879.28
121	379930.57	1289071.33
Сектор 6.3 Набс от 338,65 м до 351,15 м		
122	379541.98	1288750.53
123	379153.40	1288429.74
126	379288.76	1288216.58
127	379670.64	1288547.93
122	379541.98	1288750.53
Сектор 6.4 Набс от 351,15 м до 363,65 м		
123	379153.40	1288429.74
124	379075.68	1288365.58
125	379212.38	1288150.32
126	379288.76	1288216.58
123	379153.40	1288429.74
Сектор 7.1 Набс 198,16 м		
130	386719.83	1294090.40
131	387182.12	1294295.12
144	387120.47	1294392.20
1	386974.68	1294323.32
46	386878.19	1294475.27
145	387002.54	1294577.92
158	386940.89	1294675.00
159	386559.01	1294343.66
130	386719.83	1294090.40

Сектор 7.2 Набс от 198,16 м до 208,16 м		
131	387182.12	1294295.12
132	387644.41	1294499.84
143	387576.06	1294607.48
144	387120.47	1294392.20
131	387182.12	1294295.12
Сектор 7.3 Набс от 208,16 м до 218,16 м		
132	387644.41	1294499.84
133	388106.71	1294704.56
142	388031.66	1294822.75
143	387576.06	1294607.48
132	387644.41	1294499.84
Сектор 7.4 Набс от 218,16 м до 228,16 м		
133	388106.71	1294704.56
134	388569.00	1294909.28
141	388487.25	1295038.02
142	388031.66	1294822.75
133	388106.71	1294704.56
Сектор 7.5 Набс от 228,16 м до 238,16 м		
134	388569.00	1294909.28
135	389031.29	1295114.00
140	388942.84	1295253.29
141	388487.25	1295038.02
134	388569.00	1294909.28
Сектор 7.6 Набс от 238,16 м до 248,16 м		
135	389031.29	1295114.00
136	389493.58	1295318.72
139	389398.43	1295468.56
140	388942.84	1295253.29
135	389031.29	1295114.00
Сектор 7.7 Набс от 248,16 м до 258,16 м		
136	389493.58	1295318.72
137	389789.08	1295449.58
138	389689.65	1295606.16
139	389398.43	1295468.56
136	389493.58	1295318.72

Сектор 7.8 Набс 208,16 м		
145	387002.54	1294577.92
146	387391.12	1294898.72
157	387322.77	1295006.35
158	386940.89	1294675.00
145	387002.54	1294577.92
Сектор 7.9 Набс от 208,16 м до 218,16 м		
146	387391.12	1294898.72
147	387779.71	1295219.51
156	387704.66	1295337.69
157	387322.77	1295006.35
146	387391.12	1294898.72
Сектор 7.10 Набс от 218,16 м до 228,16 м		
147	387779.71	1295219.51
148	388168.29	1295540.30
155	388086.54	1295669.04
156	387704.66	1295337.69
147	387779.71	1295219.51
Сектор 7.11 Набс от 228,16 м до 238,16 м		
148	388168.29	1295540.30
149	388556.87	1295861.10
154	388468.42	1296000.39
155	388086.54	1295669.04
148	388168.29	1295540.30
Сектор 7.12 Набс от 238,16 м до 248,16 м		
149	388556.87	1295861.10
150	388945.46	1296181.89
153	388850.31	1296331.73
154	388468.42	1296000.39
149	388556.87	1295861.10
Сектор 7.13 Набс от 248,16 м до 258,16 м		
150	388945.46	1296181.89
151	389193.84	1296386.94
152	389094.41	1296543.53
153	388850.31	1296331.73
150	388945.46	1296181.89

Сектор 8.1 Набс 297,17 м		
160	390868.00	1295927.36
161	391342.76	1296137.60
172	391220.80	1296329.65
173	390783.10	1296122.83
160	390868.00	1295927.36
Сектор 8.2 Набс от 297,17 м до 308,16 м		
161	391342.76	1296137.60
162	391805.05	1296342.32
171	391676.39	1296544.92
172	391220.80	1296329.65
161	391342.76	1296137.60
Сектор 8.3 Набс от 308,16 м до 320,66 м		
162	391805.05	1296342.32
163	392267.34	1296547.04
170	392131.99	1296760.19
171	391676.39	1296544.92
162	391805.05	1296342.32
Сектор 8.4 Набс от 320,66 м до 333,16 м		
163	392267.34	1296547.04
164	392729.64	1296751.76
169	392587.58	1296975.46
170	392131.99	1296760.19
163	392267.34	1296547.04
Сектор 8.5 Набс от 333,16 м до 345,66 м		
164	392729.64	1296751.76
165	393191.93	1296956.48
168	393043.17	1297190.74
169	392587.58	1296975.46
164	392729.64	1296751.76
Сектор 8.6 Набс от 345,66 м до 358,16 м		
165	393191.93	1296956.48
166	393487.43	1297087.33
167	393334.39	1297328.34
168	393043.17	1297190.74
165	393191.93	1296956.48

Сектор 9.1 Набс 333,16 м		
174	390126.46	1297156.87
175	390499.79	1297465.07
186	390377.84	1297657.12
187	389985.66	1297316.83
174	390126.46	1297156.87
Сектор 9.2 Набс 308,16 м		
175	390499.79	1297465.07
176	390888.38	1297785.86
185	390759.72	1297988.46
186	390377.84	1297657.12
175	390499.79	1297465.07
Сектор 9.3 Набс от 308,16 м до 320,66 м		
176	390888.38	1297785.86
177	391276.96	1298106.65
184	391141.61	1298319.81
185	390759.72	1297988.46
176	390888.38	1297785.86
Сектор 9.4 Набс 333,16 м		
177	391276.96	1298106.65
178	391665.55	1298427.45
183	391523.49	1298651.15
184	391141.61	1298319.81
177	391276.96	1298106.65
Сектор 9.5 Набс 333,16 м		
178	391665.55	1298427.45
179	392054.13	1298748.24
182	391905.37	1298982.50
183	391523.49	1298651.15
178	391665.55	1298427.45
Сектор 9.6 Набс от 333,16 м до 358,16 м		
179	392054.13	1298748.24
180	392302.51	1298953.29
181	392149.47	1299194.30
182	391905.37	1298982.50
179	392054.13	1298748.24

Сектор 10 Набс 266,15 м		
188	380846.77	1290538.61
189	384223.48	1288682.87
190	385407.30	1288862.07
191	386367.74	1289306.17
192	388733.03	1290808.16
193	390296.06	1292682.87
194	390517.77	1293434.60
195	390588.77	1294184.87
196	390222.14	1295857.77
138	389689.65	1295606.16
137	389789.08	1295449.58
308	386974.96	1293688.63
307	384440.86	1292228.62
104	382343.82	1290867.35
103	382262.07	1290996.09
54	381702.05	1290533.76
53	381206.10	1291314.75
94	381862.70	1291625.00
93	381780.95	1291753.74
306	383904.80	1293072.80
305	386303.88	1294745.43
152	389094.41	1296543.53
151	389193.84	1296386.94
197	389648.01	1296761.88
198	386588.77	1298184.87
199	385407.30	1298006.40
200	384444.50	1297561.57
201	382079.22	1296059.58
202	380516.19	1294184.87
203	380294.75	1293434.60
204	380223.48	1292682.87
188	380846.77	1290538.61
Сектор 11.1 Набс 266,15 м		
205	380786.63	1289778.04
206	384223.48	1288182.87
207	385407.30	1288341.38
208	386635.77	1288884.08
209	389001.06	1290386.07
210	390830.70	1292682.87
211	391025.78	1293434.60

212	391088.77	1294184.87
213	390674.23	1296071.39
196	390222.14	1295857.77
195	390588.77	1294184.87
194	390517.77	1293434.60
193	390296.06	1292682.87
192	388733.03	1290808.16
191	386367.74	1289306.17
190	385407.30	1288862.07
189	384223.48	1288682.87
188	380846.77	1290538.61
204	380223.48	1292682.87
203	380294.75	1293434.60
202	380516.19	1294184.87
201	382079.22	1296059.58
200	384444.50	1297561.57
199	385407.30	1298006.40
198	386588.77	1298184.87
197	389648.01	1296761.88
214	390033.61	1297080.21
215	386588.77	1298684.87
216	385407.30	1298527.00
217	384176.47	1297983.66
218	381811.19	1296481.67
219	379981.54	1294184.87
220	379786.71	1293434.60
221	379723.48	1292682.87
222	380132.83	1290807.62
61	380278.83	1290876.61
87	380561.00	1290357.14
86	380911.16	1289880.85
205	380786.63	1289778.04
Сектор 11.2 Набс от 266,15 м до 291,15 м		
223	380401.02	1289459.71
224	384223.48	1287682.87
225	385407.30	1287825.04
226	386903.81	1288461.99
227	389269.09	1289963.98
228	391357.83	1292682.87
229	391532.15	1293434.60
230	391588.77	1294184.87
231	391215.23	1296081.13

160	390868.00	1295927.36
173	390783.10	1296122.83
213	390674.23	1296071.39
212	391088.77	1294184.87
211	391025.78	1293434.60
210	390830.70	1292682.87
209	389001.06	1290386.07
208	386635.77	1288884.08
207	385407.30	1288341.38
206	384223.48	1288182.87
205	380786.63	1289778.04
223	380401.02	1289459.71
Сектор 11.3 Набс от 291,15 м до 316,15 м		
241	380161.96	1288974.23
242	384223.48	1287182.87
243	385407.30	1287311.79
244	387171.84	1288039.90
245	389537.13	1289541.90
246	391879.70	1292682.87
247	392037.35	1293434.60
248	392088.77	1294184.87
249	391672.57	1296283.65
231	391215.23	1296081.13
230	391588.77	1294184.87
229	391532.15	1293434.60
228	391357.83	1292682.87
227	389269.09	1289963.98
226	386903.81	1288461.99
225	385407.30	1287825.04
224	384223.48	1287682.87
223	380401.02	1289459.71
120	380138.81	1289243.24
129	380282.85	1289079.12
241	380161.96	1288974.23
Сектор 11.4 Набс от 316,15 м до 341,15 м		
259	379784.19	1288646.45
260	384223.48	1286682.87
261	385407.30	1286800.82
262	387439.87	1287617.81
263	389805.16	1289119.81
264	392397.73	1292682.87

265	392541.67	1293434.60
266	392588.77	1294184.87
267	392129.89	1296486.17
249	391672.57	1296283.65
248	392088.77	1294184.87
247	392037.35	1293434.60
246	391879.70	1292682.87
245	389537.13	1289541.90
244	387171.84	1288039.90
243	385407.30	1287311.79
242	384223.48	1287182.87
241	380161.96	1288974.23
259	379784.19	1288646.45
249	391672.57	1296283.65
Сектор 11.5 Набс 291,15 м		
232	390272.50	1297565.71
233	386588.77	1299184.87
234	385407.30	1299043.28
235	383908.44	1298405.75
236	381543.15	1296903.75
237	379454.41	1294184.87
238	379280.31	1293434.60
239	379223.48	1292682.87
240	379680.73	1290594.00
222	380132.83	1290807.62
221	379723.48	1292682.87
220	379786.71	1293434.60
219	379981.54	1294184.87
218	381811.19	1296481.67
217	384176.47	1297983.66
216	385407.30	1298527.00
215	386588.77	1298684.87
214	390033.61	1297080.21
174	390126.46	1297156.87
187	389985.66	1297316.83
232	390272.50	1297565.71
Сектор 11.6 Набс от 291,15 м до 316,15 м		
250	390650.29	1297893.51
251	386588.77	1299684.87
252	385407.30	1299556.47
253	383640.41	1298827.84

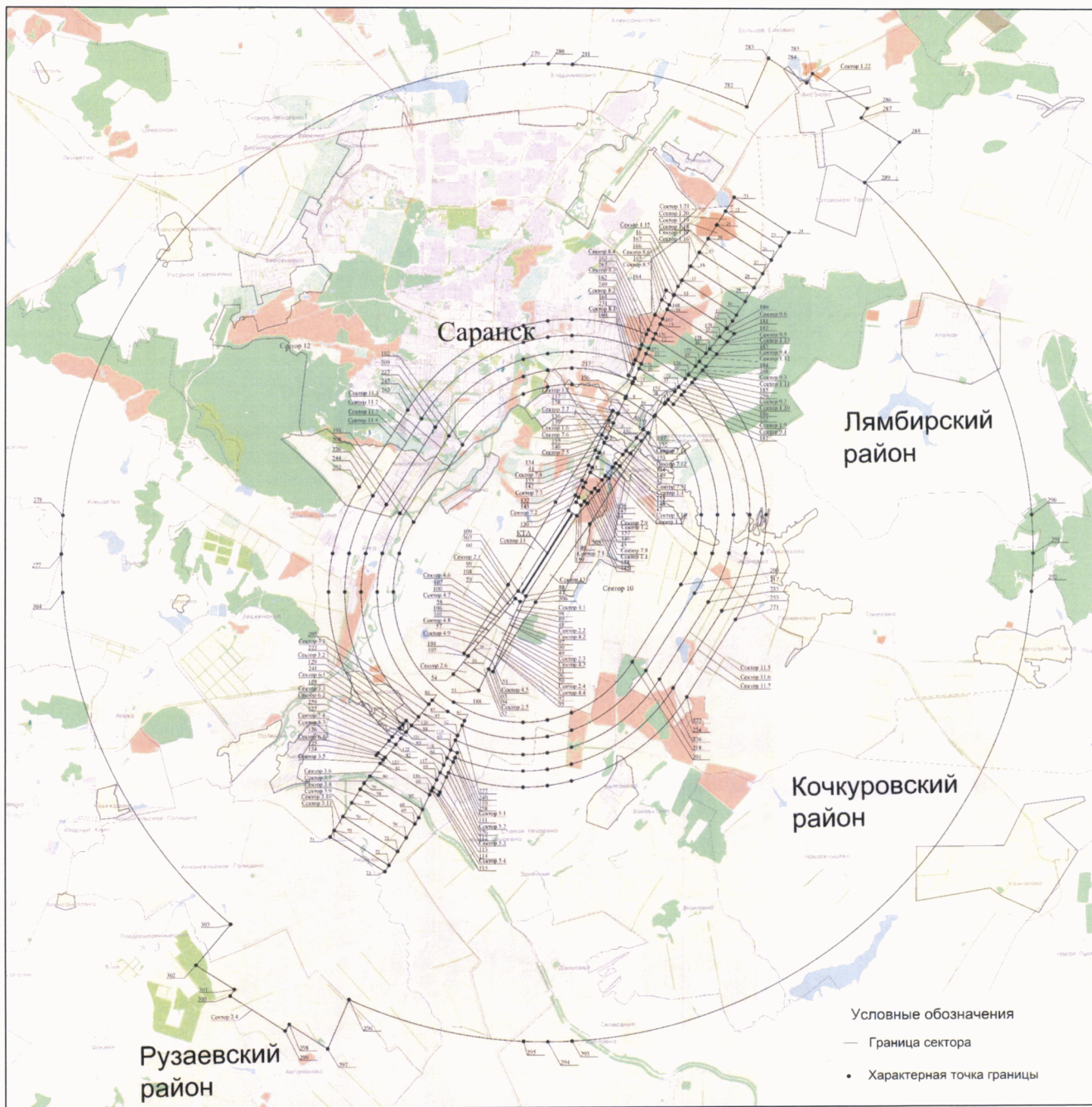
254	381275.12	1297325.84
255	378932.54	1294184.87
256	378775.09	1293434.60
257	378723.48	1292682.87
258	379139.67	1290584.09
110	379286.02	1290648.89
119	379373.30	1290448.73
240	379680.73	1290594.00
239	379223.48	1292682.87
238	379280.31	1293434.60
237	379454.41	1294184.87
236	381543.15	1296903.75
235	383908.44	1298405.75
234	385407.30	1299043.28
233	386588.77	1299184.87
232	390272.50	1297565.71
250	390650.29	1297893.51
Сектор 11.7		
Набс от 316,15 м до 341,15 м		
268	391028.06	1298221.29
269	386588.77	1300184.87
270	385407.30	1300067.39
271	383372.37	1299249.92
272	381007.09	1297747.93
273	378414.52	1294184.87
274	378270.76	1293434.60
275	378223.48	1292682.87
276	378682.36	1290381.57
258	379139.67	1290584.09
268	391028.06	1298221.29
257	378723.48	1292682.87
256	378775.09	1293434.60
255	378932.54	1294184.87
254	381275.12	1297325.84
253	383640.41	1298827.84
252	385407.30	1299556.47
251	386588.77	1299684.87
250	390650.29	1297893.51
268	391028.06	1298221.29
Сектор 12		
Набс от 341,15 м до 366,15 м		
277	385407.30	1278433.87
278	386588.77	1278480.56

279	400387.31	1292682.87
280	400406.12	1293434.60
281	400387.31	1294184.87
282	399093.65	1299569.96
283	400588.62	1300231.99
284	399838.13	1301413.84
285	400125.15	1301596.10
286	399053.02	1303284.45
287	398766.00	1303102.19
288	398015.51	1304284.03
289	396780.56	1303212.52
290	386588.77	1308387.18
291	385407.30	1308433.87
292	384223.48	1308387.18
293	370424.93	1294184.87
294	370406.12	1293434.60
295	370424.93	1292682.87
296	371718.60	1287297.78
297	370223.63	1286635.75
298	370974.12	1285453.90
299	370771.51	1285325.25
300	371843.65	1283636.89
301	372046.25	1283765.55
302	372796.74	1282583.70
303	374031.68	1283655.22
304	384223.48	1278480.56
277	385407.30	1278433.87
Сектор 13 Набс 216,15 м		
152	389094.41	1296543.53
305	386303.88	1294745.43
306	383904.80	1293072.80
93	381780.95	1291753.74
88	384092.42	1292777.33
159	386559.01	1294343.66
152	389094.41	1296543.53
Сектор 14 Набс 216,15 м		
104	382343.82	1290867.35
307	384440.86	1292228.62
308	386974.96	1293688.63
137	389789.08	1295449.58
130	386719.83	1294090.40

109	384253.24	1292524.08
104	382343.82	1290867.35

7.8. Графическое изображение границ секторов третьей подзоны приаэродромной территории аэродрома гражданской авиации Саранск приведено на схеме 4.1.

Схема 4.1



8. Описание границ четвертой подзоны:

8.1. Четвертая подзона приаэродромной территории аэродрома гражданской авиации Саранск выделяется по границам зон действия средств радиотехнического обеспечения полетов воздушных судов и авиационной электросвязи (далее – РТОП и АС), обозначенным в аэронавигационном паспорте аэродрома гражданской авиации Саранск.

Граница четвертой подзоны приаэродромной территории аэродрома гражданской авиации Саранск определена путем совмещения границ зон ограничения размещения объектов, создающих помехи в работе наземных объектов средств и систем обслуживания воздушного движения, навигации, посадки и связи, предназначенных для организации воздушного движения. Контур четвертой подзоны выделен по максимально удаленным от средств РТОП и АС границам зон ограничений.

В составе четвертой подзоны определены высотные ограничения для окружающей застройки. В границах выделенных участков наклонных поверхностей ограничения застройки указаны высоты от минимальной к максимальной отметке по их границам в направлении от места установки средств РТОП и АС.

8.2. Перечень координат характерных точек границ четвертой подзоны приаэродромной территории аэродрома гражданской авиации Саранск приведен в таблице 5.1.

Таблица 5.1

Обозначение характерных точек границ	Координаты МСК-13	
	X	Y
1	405159.22	1324199.34
2	405165.96	1324037.18
3	405199.64	1323793.94
4	405233.32	1323502.05
5	405246.79	1323177.73
6	405260.26	1322853.41
7	405273.73	1322529.09
8	405280.47	1322188.55
9	405287.21	1321815.58

10	405293.95	1321393.96
11	405297.45	1320972.34
12	405297.45	1320534.51
13	405290.71	1320096.68
14	405283.97	1319658.85
15	405270.50	1319221.02
16	405257.03	1318815.62
17	405223.35	1318410.22
18	405189.67	1318037.25
19	405135.79	1317696.71
20	405068.43	1317372.39
21	404987.60	1317048.07
22	404906.77	1316723.75
23	404825.94	1316399.43
24	404724.90	1316075.11
25	404623.86	1315783.22
26	404502.61	1315491.33
27	404381.36	1315199.44
28	404246.64	1314907.55
29	404111.92	1314615.66
30	403957.00	1314372.42
31	403788.60	1314291.34
32	403620.20	1314096.75
33	403438.34	1313934.59
34	403249.74	1313772.43
35	403047.66	1313642.70
36	402845.58	1313561.62
37	402643.50	1313529.19
38	402441.42	1313512.97
39	402239.34	1313504.86
40	402037.26	1313504.86
41	401835.18	1313521.08
42	401633.10	1313553.51
43	401444.50	1313634.59
44	401255.90	1313796.75
45	401067.30	1313991.34
46	400878.70	1314185.93
47	400690.10	1314429.17
48	400501.50	1314672.41
49	400319.64	1314915.65
50	400137.78	1315207.54
51	399969.38	1315499.43
52	399800.98	1315791.32
53	399646.06	1316115.64
54	399491.14	1316439.96

55	399356.42	1316764.28
56	399221.70	1317104.82
57	399100.45	1317477.80
58	398979.20	1317883.20
59	398878.16	1318288.60
60	398777.12	1318694.00
61	398696.29	1319115.62
62	398628.93	1319553.45
63	398588.51	1320007.50
64	398575.04	1320461.55
65	398561.57	1320915.60
66	398554.83	1321369.65
67	398548.09	1321823.70
68	398544.77	1322310.18
69	398544.77	1322796.66
70	398551.51	1323283.14
71	398564.98	1323769.62
72	398578.45	1324256.10
73	398612.13	1324742.58
74	398666.01	1325196.63
75	398733.37	1325650.68
76	398814.20	1326104.73
77	398915.24	1326542.56
78	399016.28	1326964.18
79	399117.32	1327369.58
80	399238.56	1327742.55
81	399359.80	1328083.09
82	399481.04	1328407.41
83	399615.76	1328699.30
84	399750.48	1328991.19
85	399885.20	1329283.08
86	400026.66	1329526.32
87	400168.12	1329769.56
88	400323.04	1330012.80
89	400477.96	1330207.39
90	400632.88	1330401.98
91	400801.28	1330564.14
92	400969.68	1330693.87
93	401138.08	1330774.95
94	401319.94	1330807.38
95	401501.80	1330839.81
96	401683.66	1330872.24
97	401865.52	1330904.67
98	402054.12	1330920.88
99	402121.48	1330937.10

100	402060.66	1314696.76
101	406573.78	1323372.32
1	405159.22	1324199.34

8.3. Перечень кадастровых кварталов, в границах территорий которых полностью или частично расположена четвертая подзона приаэродромной территории аэродрома гражданской авиации Саранск, приведен в таблице 5.2.

Таблица 5.2

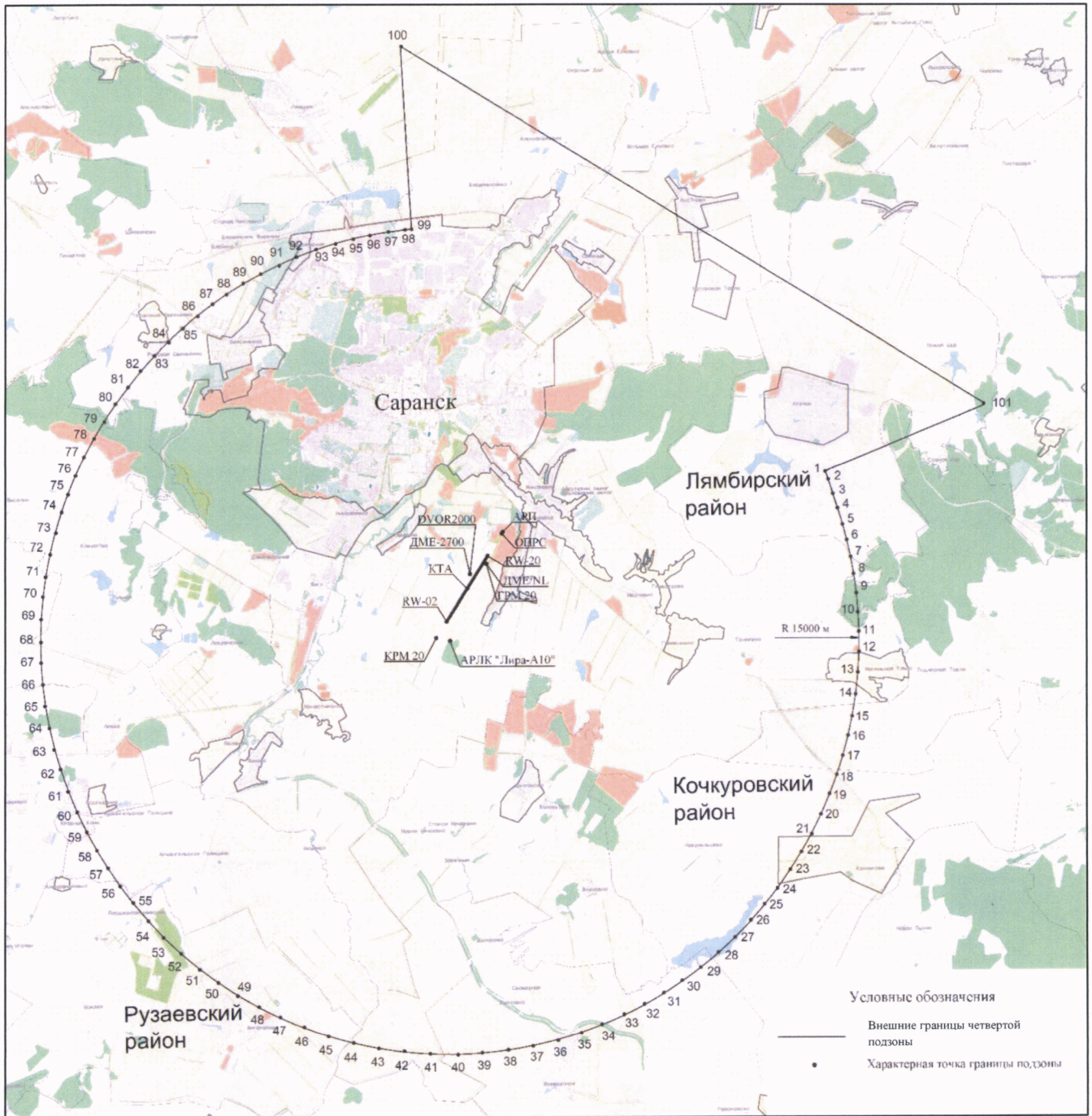
№ строки	Номера кадастровых кварталов					
	1	2	3	4	5	6
1	13:04:0203003	13:13:0216076	13:16:0316006	13:23:0903124	13:23:1003073	13:23:1113250
2	13:13:0104001	13:13:0216077	13:16:0321001	13:23:0903125	13:23:1004077	13:23:1113251
3	13:13:0104002	13:13:0216078	13:16:0321002	13:23:0903126	13:23:1004078	13:23:1113252
4	13:13:0104003	13:13:0216079	13:16:0407001	13:23:0903161	13:23:1004081	13:23:1113253
5	13:13:0110002	13:13:0216080	13:16:0407002	13:23:0903162	13:23:1004117	13:23:1113254
6	13:13:0116001	13:13:0216081	13:16:0407003	13:23:0903163	13:23:1004127	13:23:1113255
7	13:13:0116002	13:13:0216082	13:16:0407004	13:23:0903170	13:23:1004132	13:23:1113256
8	13:13:0116003	13:13:0216083	13:16:0407005	13:23:0904164	13:23:1004133	13:23:1113257
9	13:13:0116004	13:13:0216084	13:16:0407006	13:23:0904165	13:23:1004138	13:23:1113264
10	13:13:0116005	13:13:0216085	13:16:0407007	13:23:0904166	13:23:1005074	13:23:1113267
11	13:13:0116006	13:13:0216086	13:16:0407008	13:23:0904167	13:23:1005075	13:23:1113268
12	13:13:0116007	13:13:0216087	13:16:0408001	13:23:0904168	13:23:1005076	13:23:1113272
13	13:13:0116008	13:13:0314001	13:16:0408004	13:23:0904169	13:23:1005079	13:23:1114233
14	13:13:0116009	13:13:0314009	13:16:0408005	13:23:0904181	13:23:1005080	13:23:1114234
15	13:13:0116010	13:15:0101001	13:16:0408006	13:23:0904182	13:23:1006059	13:23:1114265
16	13:13:0116011	13:15:0101002	13:16:0408012	13:23:0904183	13:23:1006060	13:23:1114266
17	13:13:0116012	13:15:0101003	13:16:0415001	13:23:0904184	13:23:1007031	13:23:1114269
18	13:13:0116013	13:15:0101004	13:16:0415005	13:23:0904186	13:23:1007033	13:23:1114270
19	13:13:0116014	13:15:0101005	13:16:0415013	13:23:0904217	13:23:1007034	13:23:1114271
20	13:13:0116015	13:15:0101006	13:16:0421001	13:23:0904218	13:23:1007035	13:23:1114273
21	13:13:0116016	13:15:0101007	13:16:0421003	13:23:0904236	13:23:1007036	13:23:1114274
22	13:13:0116017	13:15:0101008	13:17:0102001	13:23:0904237	13:23:1007037	13:23:1114275
23	13:13:0116018	13:15:0101009	13:17:0102002	13:23:0904243	13:23:1008006	13:23:1114276
24	13:13:0116019	13:15:0101010	13:17:0103001	13:23:0904244	13:23:1008008	13:23:1114277
25	13:13:0201001	13:15:0101011	13:17:0103002	13:23:0905082	13:23:1008009	13:23:1114278
26	13:13:0201002	13:15:0101012	13:17:0103005	13:23:0905083	13:23:1008010	13:23:1115281
27	13:13:0201003	13:15:0101013	13:17:0106001	13:23:0905128	13:23:1008011	13:23:1115282
28	13:13:0201004	13:15:0101014	13:17:0106002	13:23:0905129	13:23:1008030	13:23:1115284
29	13:13:0201005	13:15:0101015	13:17:0106006	13:23:0906084	13:23:1008032	13:23:1115285
30	13:13:0201006	13:15:0101016	13:17:0106008	13:23:0906086	13:23:1009012	13:23:1115286
31	13:13:0201007	13:15:0101017	13:17:0107001	13:23:0906130	13:23:1009013	13:23:1115291
32	13:13:0202001	13:15:0102001	13:17:0107003	13:23:0906131	13:23:1009014	13:23:1115292

33	13:13:0202002	13:15:0102002	13:17:0109001	13:23:0906139	13:23:1009038	13:23:1115293
34	13:13:0202004	13:15:0102003	13:17:0121001	13:23:0906140	13:23:1009039	13:23:1115295
35	13:13:0202005	13:15:0102004	13:17:0121004	13:23:0906157	13:23:1009040	13:23:1115297
36	13:13:0209003	13:15:0102005	13:17:0122001	13:23:0906158	13:23:1009041	13:23:1116279
37	13:13:0212002	13:15:0102006	13:17:0122002	13:23:0906159	13:23:1010003	13:23:1116280
38	13:13:0216001	13:15:0103001	13:17:0123004	13:23:0906160	13:23:1010004	13:23:1116283
39	13:13:0216002	13:15:0103002	13:17:0123006	13:23:0906180	13:23:1010005	13:23:1116287
40	13:13:0216003	13:15:0104001	13:17:0123008	13:23:0906197	13:23:1101094	13:23:1116288
41	13:13:0216004	13:15:0104002	13:17:0123011	13:23:0907087	13:23:1101095	13:23:1116289
42	13:13:0216005	13:15:0104003	13:17:0123012	13:23:0908109	13:23:1101096	13:23:1116290
43	13:13:0216006	13:15:0104004	13:17:0123013	13:23:0909107	13:23:1101097	13:23:1116294
44	13:13:0216007	13:15:0107001	13:17:0123014	13:23:0909108	13:23:1101098	13:23:1117001
45	13:13:0216008	13:15:0107002	13:17:0124002	13:23:0909111	13:23:1101099	13:23:1117002
46	13:13:0216009	13:15:0107003	13:22:0203001	13:23:0909112	13:23:1101100	13:23:1201001
47	13:13:0216010	13:15:0107008	13:22:0203002	13:23:0909220	13:23:1101101	13:23:1201002
48	13:13:0216011	13:15:0107010	13:22:0203003	13:23:0909299	13:23:1101203	13:23:1201003
49	13:13:0216012	13:15:0107011	13:22:0204002	13:23:0910238	13:23:1101204	13:23:1201004
50	13:13:0216013	13:15:0107012	13:22:0204004	13:23:0910239	13:23:1101205	13:23:1202001
51	13:13:0216014	13:15:0107031	13:22:0205001	13:23:0910240	13:23:1101210	13:23:1202002
52	13:13:0216015	13:15:0110001	13:22:0205002	13:23:0910241	13:23:1102206	13:23:1202003
53	13:13:0216016	13:15:0110002	13:22:0205003	13:23:0910245	13:23:1102207	13:23:1203001
54	13:13:0216017	13:15:0110003	13:22:0205004	13:23:0910246	13:23:1102208	13:23:1203002
55	13:13:0216018	13:15:0110004	13:22:0209003	13:23:0910247	13:23:1102212	13:23:1204001
56	13:13:0216019	13:15:0110005	13:22:0210001	13:23:0911215	13:23:1102213	13:23:1205001
57	13:13:0216020	13:15:0111001	13:22:0210004	13:23:0911216	13:23:1102214	13:23:1205002
58	13:13:0216021	13:15:0111003	13:22:0211003	13:23:0911219	13:23:1103093	13:23:1205003
59	13:13:0216022	13:15:0111010	13:22:0211004	13:23:0911221	13:23:1103156	13:23:1205004
60	13:13:0216023	13:15:0111018	13:22:0216022	13:23:0911222	13:23:1103178	13:23:1206001
61	13:13:0216024	13:15:0117004	13:22:0316002	13:23:0911223	13:23:1103198	13:23:1208001
62	13:13:0216025	13:15:0117005	13:23:0901134	13:23:0911224	13:23:1103199	13:23:1209001
63	13:13:0216026	13:15:0205001	13:23:0901135	13:23:0911225	13:23:1103200	13:23:1209002
64	13:13:0216027	13:15:0205002	13:23:0901136	13:23:0911226	13:23:1103201	13:23:1210001
65	13:13:0216028	13:15:0205003	13:23:0901137	13:23:0911227	13:23:1103202	13:23:1210002
66	13:13:0216029	13:15:0205004	13:23:0901144	13:23:0911228	13:23:1103209	13:23:1211001
67	13:13:0216030	13:15:0205005	13:23:0901145	13:23:0911229	13:23:1104069	13:23:1212001
68	13:13:0216031	13:15:0205006	13:23:0901146	13:23:0911230	13:23:1104070	13:23:1212002
69	13:13:0216032	13:15:0205008	13:23:0901147	13:23:0911235	13:23:1104088	13:23:1212003
70	13:13:0216033	13:15:0206001	13:23:0901152	13:23:0911242	13:23:1104089	13:23:1213001
71	13:13:0216034	13:15:0206002	13:23:0901153	13:23:0912231	13:23:1104091	13:23:1213002
72	13:13:0216035	13:15:0206003	13:23:0901154	13:23:0912232	13:23:1104092	13:23:1213003
73	13:13:0216036	13:15:0206004	13:23:0901155	13:23:0913102	13:23:1105061	13:23:1214001
74	13:13:0216037	13:15:0215001	13:23:0901174	13:23:0913103	13:23:1105062	13:23:1214002
75	13:13:0216038	13:15:0215009	13:23:0901175	13:23:0913104	13:23:1105063	13:23:1214003

76	13:13:0216039	13:15:0216001	13:23:0901176	13:23:0914110	13:23:1105066	13:23:1214004
77	13:13:0216040	13:15:0216002	13:23:0901177	13:23:0915105	13:23:1105067	13:23:1215001
78	13:13:0216041	13:15:0216003	13:23:0901179	13:23:0915106	13:23:1105068	13:23:1215002
79	13:13:0216042	13:15:0216004	13:23:0901189	13:23:0916001	13:23:1105085	13:23:1215003
80	13:13:0216043	13:15:0216005	13:23:0901190	13:23:1001001	13:23:1106064	13:23:1215004
81	13:13:0216044	13:15:0216006	13:23:0901191	13:23:1001002	13:23:1106065	13:23:1216002
82	13:13:0216045	13:15:0217001	13:23:0901192	13:23:1001019	13:23:1107015	13:23:1216003
83	13:13:0216046	13:15:0217002	13:23:0901194	13:23:1001021	13:23:1107016	13:23:1216004
84	13:13:0216047	13:15:0217003	13:23:0901195	13:23:1001022	13:23:1107042	13:23:1217001
85	13:13:0216048	13:15:0217004	13:23:0901196	13:23:1001023	13:23:1107043	13:23:1218001
86	13:13:0216049	13:16:0120001	13:23:0902141	13:23:1001024	13:23:1108017	13:23:1219001
87	13:13:0216050	13:16:0204001	13:23:0902142	13:23:1001025	13:23:1108018	13:23:1219002
88	13:13:0216051	13:16:0204002	13:23:0902143	13:23:1001026	13:23:1109211	13:23:1219003
89	13:13:0216052	13:16:0211001	13:23:0902148	13:23:1001027	13:23:1109304	13:23:1219004
90	13:13:0216053	13:16:0211002	13:23:0902149	13:23:1001028	13:23:1109307	13:23:1219005
91	13:13:0216054	13:16:0211003	13:23:0902150	13:23:1001029	13:23:1110301	13:23:1219006
92	13:13:0216055	13:16:0214001	13:23:0902151	13:23:1001047	13:23:1110302	13:23:1219007
93	13:13:0216056	13:16:0214002	13:23:0902171	13:23:1001048	13:23:1110303	13:23:1219008
94	13:13:0216057	13:16:0214003	13:23:0902172	13:23:1001049	13:23:1110305	13:23:1219009
95	13:13:0216058	13:16:0214004	13:23:0902173	13:23:1001050	13:23:1110306	13:23:1220001
96	13:13:0216059	13:16:0214005	13:23:0902185	13:23:1001051	13:23:1110308	13:25:0101038
97	13:13:0216060	13:16:0214006	13:23:0902187	13:23:1001052	13:23:1110309	13:25:0101045
98	13:13:0216061	13:16:0214020	13:23:0902188	13:23:1002020	13:23:1110310	13:25:0101046
99	13:13:0216062	13:16:0214027	13:23:0902193	13:23:1002044	13:23:1110311	13:25:0101047
100	13:13:0216066	13:16:0221001	13:23:0903113	13:23:1002045	13:23:1110312	13:25:0101075
101	13:13:0216067	13:16:0221002	13:23:0903114	13:23:1002046	13:23:1111259	13:25:0101076
102	13:13:0216068	13:16:0302001	13:23:0903115	13:23:1002053	13:23:1111260	13:25:0101082
103	13:13:0216069	13:16:0302002	13:23:0903116	13:23:1002054	13:23:1111261	13:25:0102018
104	13:13:0216070	13:16:0302009	13:23:0903118	13:23:1002055	13:23:1111262	13:25:0105084
105	13:13:0216071	13:16:0303001	13:23:0903119	13:23:1002056	13:23:1111263	13:25:0106074
106	13:13:0216072	13:16:0303002	13:23:0903120	13:23:1003057	13:23:1112258	13:25:0117122
107	13:13:0216073	13:16:0303008	13:23:0903121	13:23:1003058	13:23:1113007	—
108	13:13:0216074	13:16:0316002	13:23:0903122	13:23:1003071	13:23:1113248	—
109	13:13:0216075	13:16:0316004	13:23:0903123	13:23:1003072	13:23:1113249	—

8.4. Графическое изображение границ четвертой подзоны приаэродромной территории аэродрома гражданской авиации Саранск приведено на схеме 5.

Схема 5



8.5. Перечень координат характерных точек границ секторов четвертой подзоны приаэродромной территории аэродрома гражданской авиации Саранск приведен в таблице 5.3.

Таблица 5.3

Обозначение характерных точек границ	Координаты МСК-13	
	X	Y
Сектор 1 Набс от 253,80 м до 258,16 м		
1	386197.26	1312404.84
2	382425.10	1316702.08
3	379656.60	1307377.88
4	379663.34	1306891.40
5	382930.30	1298256.38
6	383098.70	1298272.60
Сектор 2 Набс от 258,16 м до 262,53 м		
1	386911.28	1312646.10
2	386843.92	1313051.50
3	383240.16	1317510.90
4	383071.76	1317348.74
5	380303.26	1308024.54
6	380310.00	1307538.06
7	383576.96	1298903.04
8	383745.36	1298919.26
Сектор 3 Набс от 262,53 м до 266,89 м		
1	387557.94	1313292.76
2	387490.58	1313698.16
3	387423.22	1314103.56
4	383886.82	1318157.56
5	383718.42	1317995.40
6	383550.02	1317833.24
7	380949.92	1308671.20
8	380956.66	1308184.72
9	380990.34	1307698.24
10	384223.62	1299549.70
11	384392.02	1299565.92
12	384560.42	1299647.00
Сектор 4 Набс от 266,89 м до 271,25 м		
1	388271.96	1313534.02
2	388204.60	1313939.42

3	388137.24	1314344.82
4	388069.88	1314750.22
5	384701.88	1318885.30
6	384533.48	1318804.22
7	384365.08	1318642.06
8	384196.68	1318479.90
9	381596.58	1309804.34
10	381596.58	1309317.86
11	381603.32	1308831.38
12	381637.00	1308344.90
13	384701.88	1300196.36
14	384870.28	1300196.36
15	385038.68	1300212.58
16	385207.08	1300293.66
Сектор 5		
Набс от 271,25 м до 275,62 м		
1	388918.62	1314180.68
2	388851.26	1314586.08
3	388783.90	1314991.48
4	388716.54	1315396.88
5	388615.50	1315802.28
6	385348.54	1319531.96
7	385180.14	1319450.88
8	385011.74	1319288.72
9	384843.34	1319126.56
10	384674.94	1318964.40
11	382243.24	1310451.00
12	382243.24	1309964.52
13	382249.98	1309478.04
14	382283.66	1308991.56
15	382317.34	1308505.08
16	385348.54	1300843.02
17	385516.94	1300843.02
18	385685.34	1300859.24
19	385853.74	1300940.32
20	386022.14	1301021.40
Сектор 6		
Набс от 275,62 м до 279,38 м		
1	389632.64	1314421.94
2	389565.28	1314827.34
3	389497.92	1315232.74
4	389430.56	1315638.14
5	389363.20	1316043.54
6	389262.16	1316448.94

7	385894.16	1320259.70
8	385995.20	1320178.62
9	385826.80	1320097.54
10	385658.40	1319935.38
11	385490.00	1319773.22
12	385321.60	1319611.06
13	382896.64	1311584.14
14	382889.90	1311097.66
15	382889.90	1310611.18
16	382896.64	1310124.70
17	382930.32	1309638.22
18	382964.00	1309151.74
19	385826.80	1301530.22
20	385995.20	1301489.68
21	386163.60	1301489.68
22	386332.00	1301505.90
23	386500.40	1301586.98
24	386668.80	1301668.06
Сектор 7		
Набс от 279,38 м до 284,35 м		
1	390279.30	1315068.60
2	390211.94	1315474.00
3	390144.58	1315879.40
4	390077.22	1316284.80
5	390009.86	1316690.20
6	389908.82	1317095.60
7	389807.78	1317419.92
8	386540.82	1320906.36
9	386641.86	1320825.28
10	386473.46	1320744.20
11	386305.06	1320582.04
12	386136.66	1320419.88
13	385968.26	1320257.72
14	385833.54	1320095.56
15	383543.30	1312230.80
16	383536.56	1311744.32
17	383536.56	1311257.84
18	383543.30	1310771.36
19	383576.98	1310284.88
20	383610.66	1309798.40
21	383644.34	1309311.92
22	386473.46	1302176.88
23	386641.86	1302136.34
24	386810.26	1302136.34

25	386978.66	1302152.56
26	387147.06	1302233.64
27	387315.46	1302314.72
28	387450.18	1302395.80
Сектор 8		
Набс от 284,35 м до 288,71 м		
1	390993.32	1315309.86
2	390925.96	1315715.26
3	390858.60	1316120.66
4	390791.24	1316526.06
5	390723.88	1316931.46
6	390656.52	1317336.86
7	390555.48	1317742.26
8	390454.44	1318066.58
9	387389.56	1321634.10
10	387187.48	1321553.02
11	387288.52	1321471.94
12	387120.12	1321390.86
13	386951.72	1321228.70
14	386783.32	1321066.54
15	386614.92	1320904.38
16	386480.20	1320742.22
17	384223.64	1313363.94
18	384189.96	1312877.46
19	384183.22	1312390.98
20	384183.22	1311904.50
21	384189.96	1311418.02
22	384223.64	1310931.54
23	384257.32	1310445.06
24	384291.00	1309958.58
25	386951.72	1302904.62
26	387120.12	1302823.54
27	387288.52	1302783.00
28	387456.92	1302783.00
29	387625.32	1302799.22
30	387793.72	1302880.30
31	387962.12	1302961.38
32	388096.84	1303042.46
Сектор 9		
Набс от 288,71 м до 293,08 м		
1	391639.98	1315956.52
2	391572.62	1316361.92
3	391505.26	1316767.32
4	391437.90	1317172.72

5	391370.54	1317578.12
6	391303.18	1317983.52
7	391202.14	1318388.92
8	391101.10	1318713.24
9	391000.06	1319037.56
10	388036.22	1322280.76
11	387834.14	1322199.68
12	387935.18	1322118.60
13	387766.78	1322037.52
14	387598.38	1321875.36
15	387429.98	1321713.20
16	387261.58	1321551.04
17	387126.86	1321388.88
18	386992.14	1321226.72
19	384870.30	1314010.60
20	384836.62	1313524.12
21	384829.88	1313037.64
22	384829.88	1312551.16
23	384836.62	1312064.68
24	384870.30	1311578.20
25	384903.98	1311091.72
26	384937.66	1310605.24
27	385005.02	1310199.84
28	387598.38	1303551.28
29	387766.78	1303470.20
30	387935.18	1303429.66
31	388103.58	1303429.66
32	388271.98	1303445.88
33	388440.38	1303526.96
34	388608.78	1303608.04
35	388743.50	1303689.12
36	388878.22	1303851.28
Сектор 10		
Набс от 293,08 м до 297,44 м		
1	392320.32	1316116.70
2	392286.64	1316603.18
3	392219.28	1317008.58
4	392151.92	1317413.98
5	392084.56	1317819.38
6	392017.20	1318224.78
7	391949.84	1318630.18
8	391848.80	1319035.58
9	391747.76	1319359.90
10	391646.72	1319684.22

11	388884.96	1322943.64
12	388682.88	1322927.42
13	388480.80	1322846.34
14	388581.84	1322765.26
15	388413.44	1322684.18
16	388245.04	1322522.02
17	388076.64	1322359.86
18	387908.24	1322197.70
19	387773.52	1322035.54
20	387638.80	1321873.38
21	385550.64	1315143.74
22	385516.96	1314657.26
23	385483.28	1314170.78
24	385476.54	1313684.30
25	385476.54	1313197.82
26	385483.28	1312711.34
27	385516.96	1312224.86
28	385550.64	1311738.38
29	385584.32	1311251.90
30	385651.68	1310846.50
31	388076.64	1304360.10
32	388245.04	1304197.94
33	388413.44	1304116.86
34	388581.84	1304076.32
35	388750.24	1304076.32
36	388918.64	1304092.54
37	389087.04	1304173.62
38	389255.44	1304254.70
39	389390.16	1304335.78
40	389524.88	1304497.94
Сектор 11		
Набс от 297,44 м до 301,81 м		
1	392966.98	1316763.36
2	392933.30	1317249.84
3	392865.94	1317655.24
4	392798.58	1318060.64
5	392731.22	1318466.04
6	392663.86	1318871.44
7	392596.50	1319276.84
8	392495.46	1319682.24
9	392394.42	1320006.56
10	392293.38	1320330.88
11	392158.66	1320655.20
12	389531.62	1323590.30

13	389329.54	1323574.08
14	389127.46	1323493.00
15	389228.50	1323411.92
16	389060.10	1323330.84
17	388891.70	1323168.68
18	388723.30	1323006.52
19	388554.90	1322844.36
20	388420.18	1322682.20
21	388285.46	1322520.04
22	388150.74	1322276.80
23	386197.30	1315790.40
24	386163.62	1315303.92
25	386129.94	1314817.44
26	386123.20	1314330.96
27	386123.20	1313844.48
28	386129.94	1313358.00
29	386163.62	1312871.52
30	386197.30	1312385.04
31	386230.98	1311898.56
32	386298.34	1311493.16
33	386365.70	1311087.76
34	388723.30	1305006.76
35	388891.70	1304844.60
36	389060.10	1304763.52
37	389228.50	1304722.98
38	389396.90	1304722.98
39	389565.30	1304739.20
40	389733.70	1304820.28
41	389902.10	1304901.36
42	390036.82	1304982.44
43	390171.54	1305144.60
44	390306.26	1305306.76
Сектор 12		
Набс от 301,81 м до 306,17 м		
1	393647.32	1316923.54
2	393613.64	1317410.02
3	393579.96	1317896.50
4	393512.60	1318301.90
5	393445.24	1318707.30
6	393377.88	1319112.70
7	393310.52	1319518.10
8	393243.16	1319923.50
9	393142.12	1320328.90
10	393041.08	1320653.22

11	392940.04	1320977.54
12	392805.32	1321301.86
13	390380.36	1324236.96
14	390178.28	1324236.96
15	389976.20	1324220.74
16	389774.12	1324139.66
17	389875.16	1324058.58
18	389706.76	1323977.50
19	389538.36	1323815.34
20	389369.96	1323653.18
21	389201.56	1323491.02
22	389066.84	1323328.86
23	388932.12	1323166.70
24	388797.40	1322923.46
25	386877.64	1316923.54
26	386843.96	1316437.06
27	386810.28	1315950.58
28	386776.60	1315464.10
29	386769.86	1314977.62
30	386769.86	1314491.14
31	386776.60	1314004.66
32	386810.28	1313518.18
33	386843.96	1313031.70
34	386877.64	1312545.22
35	386945.00	1312139.82
36	387012.36	1311734.42
37	389201.56	1305815.58
38	389369.96	1305653.42
39	389538.36	1305491.26
40	389706.76	1305410.18
41	389875.16	1305369.64
42	390043.56	1305369.64
43	390211.96	1305385.86
44	390380.36	1305466.94
45	390548.76	1305548.02
46	390683.48	1305629.10
47	390818.20	1305791.26
48	390952.92	1305953.42
Сектор 13		
Набс от 306,17 м до 310,54 м		
1	394293.98	1317570.20
2	394260.30	1318056.68
3	394226.62	1318543.16
4	394159.26	1318948.56

5	394091.90	1319353.96
6	394024.54	1319759.36
7	393957.18	1320164.76
8	393889.82	1320570.16
9	393788.78	1320975.56
10	393687.74	1321299.88
11	393586.70	1321624.20
12	393451.98	1321948.52
13	393317.26	1322272.84
14	391027.02	1324883.62
15	390824.94	1324883.62
16	390622.86	1324867.40
17	390420.78	1324786.32
18	390521.82	1324705.24
19	390353.42	1324624.16
20	390185.02	1324462.00
21	390016.62	1324299.84
22	389848.22	1324137.68
23	389713.50	1323975.52
24	389578.78	1323813.36
25	389444.06	1323570.12
26	389309.34	1323326.88
27	387524.30	1317570.20
28	387490.62	1317083.72
29	387456.94	1316597.24
30	387423.26	1316110.76
31	387416.52	1315624.28
32	387416.52	1315137.80
33	387423.26	1314651.32
34	387456.94	1314164.84
35	387490.62	1313678.36
36	387524.30	1313191.88
37	387591.66	1312786.48
38	387659.02	1312381.08
39	387726.38	1311975.68
40	389848.22	1306462.24
41	390016.62	1306300.08
42	390185.02	1306137.92
43	390353.42	1306056.84
44	390521.82	1306016.30
45	390690.22	1306016.30
46	390858.62	1306032.52
47	391027.02	1306113.60
48	391195.42	1306194.68

49	391330.14	1306275.76
50	391464.86	1306437.92
51	391599.58	1306600.08
52	391734.30	1306762.24
Сектор 14		
Набс от 310,54 м до 314,90 м		
1	394947.38	1317730.40
2	394940.64	1318216.90
3	394906.96	1318703.30
4	394873.28	1319189.80
5	394805.92	1319595.20
6	394738.56	1320000.60
7	394671.20	1320406.00
8	394603.84	1320811.40
9	394536.48	1321216.80
10	394435.44	1321622.20
11	394334.40	1321946.50
12	394233.36	1322270.90
13	394098.64	1322595.20
14	393963.92	1322919.50
15	391875.76	1325514.10
16	391673.68	1325530.30
17	391471.60	1325530.30
18	391269.52	1325514.10
19	391067.44	1325433.00
20	391168.48	1325351.90
21	391000.08	1325270.80
22	390831.68	1325108.70
23	390663.28	1324946.50
24	390494.88	1324784.30
25	390360.16	1324622.20
26	390225.44	1324460.00
27	390090.72	1324216.80
28	389956.00	1323973.50
29	388238.32	1318703.30
30	388170.96	1318216.90
31	388137.28	1317730.40
32	388103.60	1317243.90
33	388069.92	1316757.40
34	388063.18	1316270.90
35	388063.18	1315784.50
36	388069.92	1315298.00
37	388103.60	1314811.50
38	388137.28	1314325.00

39	388170.96	1313838.50
40	388238.32	1313433.10
41	388305.68	1313027.70
42	388373.04	1312622.30
43	390360.16	1307271.10
44	390494.88	1307108.90
45	390663.28	1306946.70
46	390831.68	1306784.60
47	391000.08	1306703.50
48	391168.48	1306663.00
49	391336.88	1306663.00
50	391505.28	1306679.20
51	391673.68	1306760.30
52	391842.08	1306841.30
53	391976.80	1306922.40
54	392111.52	1307084.60
55	392246.24	1307246.70
56	392380.96	1307408.90
Сектор 15		
Набс от 314,90 м до 319,22 м		
1	395594.04	1318377.04
2	395587.30	1318863.52
3	395553.62	1319350.00
4	395519.94	1319836.48
5	395452.58	1320241.88
6	395385.22	1320647.28
7	395317.86	1321052.68
8	395250.50	1321458.08
9	395183.14	1321863.48
10	395082.10	1322268.88
11	394981.06	1322593.20
12	394880.02	1322917.52
13	394745.30	1323241.84
14	394610.58	1323566.16
15	394475.86	1323890.48
16	392522.42	1326160.72
17	392320.34	1326176.94
18	392118.26	1326176.94
19	391916.18	1326160.72
20	391714.10	1326079.64
21	391815.14	1325998.56
22	391646.74	1325917.48
23	391478.34	1325755.32
24	391309.94	1325593.16

25	391141.54	1325431.00
26	391006.82	1325268.84
27	390872.10	1325106.68
28	390737.38	1324863.44
29	390602.66	1324620.20
30	390467.94	1324376.96
31	388884.98	1319350.00
32	388817.62	1318863.52
33	388783.94	1318377.04
34	388750.26	1317890.56
35	388716.58	1317404.08
36	388709.84	1316917.60
37	388709.84	1316431.12
38	388716.58	1315944.64
39	388750.26	1315458.16
40	388783.94	1314971.68
41	388817.62	1314485.20
42	388884.98	1314079.80
43	388952.34	1313674.40
44	389019.70	1313269.00
45	389120.74	1312863.60
46	391006.82	1307917.72
47	391141.54	1307755.56
48	391309.94	1307593.40
49	391478.34	1307431.24
50	391646.74	1307350.16
51	391815.14	1307309.62
52	391983.54	1307309.62
53	392151.94	1307325.84
54	392320.34	1307406.92
55	392488.74	1307488.00
56	392623.46	1307569.08
57	392758.18	1307731.24
58	392892.90	1307893.40
59	393027.62	1308055.56
60	393162.34	1308217.72
Сектор 16		
Набс от 319,22 м до 323,63 м		
1	396240.70	1318537.22
2	396240.70	1319023.70
3	396233.96	1319510.18
4	396200.28	1319996.66
5	396166.60	1320483.14
6	396099.24	1320888.54

7	396031.88	1321293.94
8	395964.52	1321699.34
9	395897.16	1322104.74
10	395829.80	1322510.14
11	395728.76	1322915.54
12	395627.72	1323239.86
13	395526.68	1323564.18
14	395391.96	1323888.50
15	395257.24	1324212.82
16	395122.52	1324537.14
17	393371.16	1326726.30
18	393169.08	1326807.38
19	392967.00	1326823.60
20	392764.92	1326823.60
21	392562.84	1326807.38
22	392360.76	1326726.30
23	392461.80	1326645.22
24	392293.40	1326564.14
25	392125.00	1326401.98
26	391956.60	1326239.82
27	391788.20	1326077.66
28	391653.48	1325915.50
29	391518.76	1325753.34
30	391384.04	1325510.10
31	391249.32	1325266.86
32	391114.60	1325023.62
33	389599.00	1320483.14
34	389531.64	1319996.66
35	389464.28	1319510.18
36	389430.60	1319023.70
37	389396.92	1318537.22
38	389363.24	1318050.74
39	389356.50	1317564.26
40	389356.50	1317077.78
41	389363.24	1316591.30
42	389396.92	1316104.82
43	389430.60	1315618.34
44	389464.28	1315131.86
45	389531.64	1314726.46
46	389599.00	1314321.06
47	389666.36	1313915.66
48	389767.40	1313510.26
49	391518.76	1308726.54
50	391653.48	1308564.38

51	391788.20	1308402.22
52	391956.60	1308240.06
53	392125.00	1308077.90
54	392293.40	1307996.82
55	392461.80	1307956.28
56	392630.20	1307956.28
57	392798.60	1307972.50
58	392967.00	1308053.58
59	393135.40	1308134.66
60	393270.12	1308215.74
61	393404.84	1308377.90
62	393539.56	1308540.06
63	393674.28	1308702.22
64	393809.00	1308864.38
Сектор 17		
Набс от 323,63 м до 328,00 м		
1	396887.36	1319183.88
2	396887.36	1319670.36
3	396880.62	1320156.84
4	396846.94	1320643.32
5	396813.26	1321129.80
6	396745.90	1321535.20
7	396678.54	1321940.60
8	396611.18	1322346.00
9	396543.82	1322751.40
10	396476.46	1323156.80
11	396375.42	1323562.20
12	396274.38	1323886.52
13	396173.34	1324210.84
14	396038.62	1324535.16
15	395903.90	1324859.48
16	395769.18	1325183.80
17	395634.46	1325427.04
18	394017.82	1327372.96
19	393815.74	1327454.04
20	393613.66	1327470.26
21	393411.58	1327470.26
22	393209.50	1327454.04
23	393007.42	1327372.96
24	393108.46	1327291.88
25	392940.06	1327210.80
26	392771.66	1327048.64
27	392603.26	1326886.48
28	392434.86	1326724.32

29	392300.14	1326562.16
30	392165.42	1326400.00
31	392030.70	1326156.76
32	391895.98	1325913.52
33	391761.26	1325670.28
34	391626.54	1325427.04
35	390245.66	1321129.80
36	390178.30	1320643.32
37	390110.94	1320156.84
38	390077.26	1319670.36
39	390043.58	1319183.88
40	390009.90	1318697.40
41	390003.16	1318210.92
42	390003.16	1317724.44
43	390009.90	1317237.96
44	390043.58	1316751.48
45	390077.26	1316265.00
46	390110.94	1315778.52
47	390178.30	1315373.12
48	390245.66	1314967.72
49	390313.02	1314562.32
50	390414.06	1314156.92
51	390515.10	1313751.52
52	392165.42	1309373.20
53	392300.14	1309211.04
54	392434.86	1309048.88
55	392603.26	1308886.72
56	392771.66	1308724.56
57	392940.06	1308643.48
58	393108.46	1308602.94
59	393276.86	1308602.94
60	393445.26	1308619.16
61	393613.66	1308700.24
62	393782.06	1308781.32
63	393916.78	1308862.40
64	394051.50	1309024.56
65	394186.22	1309186.72
66	394320.94	1309348.88
67	394455.66	1309511.04
68	394590.38	1309673.20
Сектор 18		
Набс от 328,00 м до 332,36 м		
1	397527.28	1319344.06
2	397534.02	1319830.54

3	397534.02	1320317.02
4	397527.28	1320803.50
5	397493.60	1321289.98
6	397459.92	1321776.46
7	397392.56	1322181.86
8	397325.20	1322587.26
9	397257.84	1322992.66
10	397190.48	1323398.06
11	397123.12	1323803.46
12	397022.08	1324208.86
13	396921.04	1324533.18
14	396820.00	1324857.50
15	396685.28	1325181.82
16	396550.56	1325506.14
17	396415.84	1325830.46
18	396281.12	1326073.70
19	394832.88	1327938.54
20	394664.48	1328019.62
21	394462.40	1328100.70
22	394260.32	1328116.92
23	394058.24	1328116.92
24	393856.16	1328100.70
25	393654.08	1328019.62
26	393755.12	1327938.54
27	393586.72	1327857.46
28	393418.32	1327695.30
29	393249.92	1327533.14
30	393081.52	1327370.98
31	392946.80	1327208.82
32	392812.08	1327046.66
33	392677.36	1326803.42
34	392542.64	1326560.18
35	392407.92	1326316.94
36	392273.20	1326073.70
37	390959.68	1322181.86
38	390892.32	1321776.46
39	390824.96	1321289.98
40	390757.60	1320803.50
41	390723.92	1320317.02
42	390690.24	1319830.54
43	390656.56	1319344.06
44	390649.82	1318857.58
45	390649.82	1318371.10
46	390656.56	1317884.62

47	390690.24	1317398.14
48	390723.92	1316911.66
49	390757.60	1316425.18
50	390824.96	1316019.78
51	390892.32	1315614.38
52	390959.68	1315208.98
53	391060.72	1314803.58
54	391161.76	1314398.18
55	392677.36	1310263.10
56	392812.08	1310019.86
57	392946.80	1309857.70
58	393081.52	1309695.54
59	393249.92	1309533.38
60	393418.32	1309371.22
61	393586.72	1309290.14
62	393755.12	1309249.60
63	393923.52	1309249.60
64	394091.92	1309265.82
65	394260.32	1309346.90
66	394428.72	1309427.98
67	394563.44	1309509.06
68	394698.16	1309671.22
69	394832.88	1309833.38
70	394967.60	1309995.54
71	395102.32	1310157.70
72	395237.04	1310319.86
Сектор 19		
Набс от 332,36 м до 336,73 м		
1	398173.94	1319990.72
2	398180.68	1320477.20
3	398180.68	1320963.68
4	398173.94	1321450.16
5	398140.26	1321936.64
6	398106.58	1322423.12
7	398039.22	1322828.52
8	397971.86	1323233.92
9	397904.50	1323639.32
10	397837.14	1324044.72
11	397769.78	1324450.12
12	397668.74	1324855.52
13	397567.70	1325179.84
14	397466.66	1325504.16
15	397331.94	1325828.48
16	397197.22	1326152.80

17	397062.50	1326477.12
18	396927.78	1326720.36
19	396793.06	1326963.60
20	395479.54	1328585.20
21	395311.14	1328666.28
22	395109.06	1328747.36
23	394906.98	1328763.58
24	394704.90	1328763.58
25	394502.82	1328747.36
26	394300.74	1328666.28
27	394401.78	1328585.20
28	394233.38	1328504.12
29	394064.98	1328341.96
30	393896.58	1328179.80
31	393728.18	1328017.64
32	393593.46	1327855.48
33	393458.74	1327693.32
34	393324.02	1327450.08
35	393189.30	1327206.84
36	393054.58	1326963.60
37	392919.86	1326720.36
38	392785.14	1326477.12
39	391707.38	1323233.92
40	391606.34	1322828.52
41	391538.98	1322423.12
42	391471.62	1321936.64
43	391404.26	1321450.16
44	391370.58	1320963.68
45	391336.90	1320477.20
46	391303.22	1319990.72
47	391296.48	1319504.24
48	391296.48	1319017.76
49	391303.22	1318531.28
50	391336.90	1318044.80
51	391370.58	1317558.32
52	391404.26	1317071.84
53	391471.62	1316666.44
54	391538.98	1316261.04
55	391606.34	1315855.64
56	391707.38	1315450.24
57	391808.42	1315044.84
58	393324.02	1310909.76
59	393458.74	1310666.52
60	393593.46	1310504.36

61	393728.18	1310342.20
62	393896.58	1310180.04
63	394064.98	1310017.88
64	394233.38	1309936.80
65	394401.78	1309896.26
66	394570.18	1309896.26
67	394738.58	1309912.48
68	394906.98	1309993.56
69	395075.38	1310074.64
70	395210.10	1310155.72
71	395344.82	1310317.88
72	395479.54	1310480.04
73	395614.26	1310642.20
74	395748.98	1310804.36
75	395883.70	1310966.52
76	396018.42	1311209.76
Сектор 20		
Набс от 336,73 м до 341,09 м		
1	398786.92	1320150.90
2	398820.60	1320637.38
3	398827.34	1321123.86
4	398827.34	1321610.34
5	398820.60	1322096.82
6	398786.92	1322583.30
7	398753.24	1323069.78
8	398685.88	1323475.18
9	398618.52	1323880.58
10	398551.16	1324285.98
11	398483.80	1324691.38
12	398416.44	1325096.78
13	398315.40	1325502.18
14	398214.36	1325826.50
15	398113.32	1326150.82
16	397978.60	1326475.14
17	397843.88	1326799.46
18	397709.16	1327123.78
19	397574.44	1327367.02
20	397439.72	1327610.26
21	396126.20	1329231.86
22	395957.80	1329312.94
23	395755.72	1329394.02
24	395553.64	1329410.24
25	395351.56	1329410.24
26	395149.48	1329394.02

27	394947.40	1329312.94
28	395048.44	1329231.86
29	394880.04	1329150.78
30	394711.64	1328988.62
31	394543.24	1328826.46
32	394374.84	1328664.30
33	394240.12	1328502.14
34	394105.40	1328339.98
35	393970.68	1328096.74
36	393835.96	1327853.50
37	393701.24	1327610.26
38	393566.52	1327367.02
39	393431.80	1327123.78
40	393297.08	1326799.46
41	392455.08	1324285.98
42	392354.04	1323880.58
43	392253.00	1323475.18
44	392185.64	1323069.78
45	392118.28	1322583.30
46	392050.92	1322096.82
47	392017.24	1321610.34
48	391983.56	1321123.86
49	391949.88	1320637.38
50	391943.14	1320150.90
51	391943.14	1319664.42
52	391949.88	1319177.94
53	391983.56	1318691.46
54	392017.24	1318204.98
55	392050.92	1317718.50
56	392118.28	1317313.10
57	392185.64	1316907.70
58	392253.00	1316502.30
59	392354.04	1316096.90
60	392455.08	1315691.50
61	393970.68	1311556.42
62	394105.40	1311313.18
63	394240.12	1311151.02
64	394374.84	1310988.86
65	394543.24	1310826.70
66	394711.64	1310664.54
67	394880.04	1310583.46
68	395048.44	1310542.92
69	395216.84	1310542.92
70	395385.24	1310559.14

71	395553.64	1310640.22
72	395722.04	1310721.30
73	395856.76	1310802.38
74	395991.48	1310964.54
75	396126.20	1311126.70
76	396260.92	1311288.86
77	396395.64	1311451.02
78	396530.36	1311613.18
79	396665.08	1311856.42
80	396799.80	1312099.66
Сектор 21		
Набс от 341,09 м до 345,46 м		
1	399399.90	1320311.08
2	399433.58	1320797.56
3	399467.26	1321284.04
4	399474.00	1321770.52
5	399474.00	1322257.00
6	399467.26	1322743.48
7	399433.58	1323229.96
8	399399.90	1323716.44
9	399332.54	1324121.84
10	399265.18	1324527.24
11	399197.82	1324932.64
12	399130.46	1325338.04
13	399063.10	1325743.44
14	398962.06	1326148.84
15	398861.02	1326473.16
16	398759.98	1326797.48
17	398625.26	1327121.80
18	398490.54	1327446.12
19	398355.82	1327770.44
20	398221.10	1328013.68
21	398086.38	1328256.92
22	397951.66	1328500.16
23	396941.26	1329797.44
24	396772.86	1329878.52
25	396604.46	1329959.60
26	396402.38	1330040.68
27	396200.30	1330056.90
28	395998.22	1330056.90
29	395796.14	1330040.68
30	395594.06	1329959.60
31	395695.10	1329878.52
32	395526.70	1329797.44

33	395358.30	1329635.28
34	395189.90	1329473.12
35	395021.50	1329310.96
36	394886.78	1329148.80
37	394752.06	1328986.64
38	394617.34	1328743.40
39	394482.62	1328500.16
40	394347.90	1328256.92
41	394213.18	1328013.68
42	394078.46	1327770.44
43	393943.74	1327446.12
44	393809.02	1327121.80
45	393202.78	1325338.04
46	393101.74	1324932.64
47	393000.70	1324527.24
48	392899.66	1324121.84
49	392832.30	1323716.44
50	392764.94	1323229.96
51	392697.58	1322743.48
52	392663.90	1322257.00
53	392630.22	1321770.52
54	392596.54	1321284.04
55	392589.80	1320797.56
56	392589.80	1320311.08
57	392596.54	1319824.60
58	392630.22	1319338.12
59	392663.90	1318851.64
60	392697.58	1318365.16
61	392764.94	1317959.76
62	392832.30	1317554.36
63	392899.66	1317148.96
64	393000.70	1316743.56
65	393101.74	1316338.16
66	393202.78	1315932.76
67	394617.34	1312203.08
68	394752.06	1311959.84
69	394886.78	1311797.68
70	395021.50	1311635.52
71	395189.90	1311473.36
72	395358.30	1311311.20
73	395526.70	1311230.12
74	395695.10	1311189.58
75	395863.50	1311189.58
76	396031.90	1311205.80

77	396200.30	1311286.88
78	396368.70	1311367.96
79	396503.42	1311449.04
80	396638.14	1311611.20
81	396772.86	1311773.36
82	396907.58	1311935.52
83	397042.30	1312097.68
84	397177.02	1312259.84
Сектор 22		
Набс от 345,46 м до 349,82 м		
1	399979.20	1320957.70
2	400046.56	1321444.20
3	400080.24	1321930.70
4	400113.92	1322417.20
5	400120.66	1322903.70
6	400120.66	1323390.10
7	400113.92	1323876.60
8	400080.24	1324363.10
9	400046.56	1324768.50
10	399979.20	1325173.90
11	399911.84	1325579.30
12	399844.48	1325984.70
13	399777.12	1326390.10
14	399709.76	1326795.50
15	399608.72	1327119.80
16	399507.68	1327444.10
17	399406.64	1327768.50
18	399271.92	1328092.80
19	399137.20	1328417.10
20	399002.48	1328660.30
21	398867.76	1328903.60
22	398733.04	1329146.80
23	398598.32	1330281.90
24	397756.32	1330444.10
25	397587.92	1330525.20
26	397419.52	1330606.30
27	397251.12	1330687.30
28	397049.04	1330703.60
29	396846.96	1330703.60
30	396644.88	1330687.30
31	396442.80	1330606.30
32	396240.72	1330525.20
33	396341.76	1330444.10
34	396173.36	1330281.90

35	396004.96	1330119.80
36	395836.56	1329957.60
37	395668.16	1329795.50
38	395533.44	1329633.30
39	395398.72	1329390.10
40	395264.00	1329146.80
41	395129.28	1328903.60
42	394994.56	1328660.30
43	394859.84	1328417.10
44	394725.12	1328092.80
45	394590.40	1327768.50
46	394455.68	1325984.70
47	393849.44	1325579.30
48	393748.40	1325173.90
49	393647.36	1324768.50
50	393546.32	1324363.10
51	393478.96	1323876.60
52	393411.60	1323390.10
53	393344.24	1322903.70
54	393310.56	1322417.20
55	393276.88	1321930.70
56	393243.20	1321444.20
57	393236.46	1320957.70
58	393236.46	1320471.30
59	393243.20	1319984.80
60	393276.88	1319498.30
61	393310.56	1319011.80
62	393344.24	1318606.40
63	393411.60	1318201.00
64	393478.96	1317795.60
65	393546.32	1317390.20
66	393647.36	1316984.80
67	393748.40	1316579.40
68	393849.44	1312849.70
69	393950.48	1312606.50
70	393849.44	1312444.30
71	395264.00	1312282.20
72	395398.72	1312120.00
73	395533.44	1311957.90
74	395668.16	1311876.80
75	395836.56	1311836.20
76	396004.96	1311836.20
77	396173.36	1311852.50
78	396341.76	1311933.50

79	396510.16	1312014.60
80	396678.56	1312095.70
81	396846.96	1312257.90
82	397015.36	1312420.00
83	397150.08	1312582.20
84	397284.80	1312744.30
85	397419.52	1312906.50
86	397554.24	1313149.70
87	397688.96	1313393.00
88	397823.68	1313636.20
Сектор 23		
Набс от 349,82 м до 354,19 м		
1	400625.86	1321117.92
2	400693.22	1321604.40
3	400726.90	1322090.88
4	400760.58	1322577.36
5	400767.32	1323063.84
6	400767.32	1323550.32
7	400760.58	1324036.80
8	400726.90	1324523.28
9	400693.22	1325009.76
10	400625.86	1325415.16
11	400558.50	1325820.56
12	400491.14	1326225.96
13	400423.78	1326631.36
14	400356.42	1327036.76
15	400255.38	1327442.16
16	400154.34	1327766.48
17	400053.30	1328090.80
18	399918.58	1328415.12
19	399783.86	1328739.44
20	399649.14	1329063.76
21	399514.42	1329307.00
22	399379.70	1329550.24
23	399244.98	1329793.48
24	398571.38	1330766.44
25	398402.98	1330928.60
26	398234.58	1331090.76
27	398066.18	1331171.84
28	397897.78	1331252.92
29	397695.70	1331334.00
30	397493.62	1331350.22
31	397291.54	1331350.22
32	397089.46	1331334.00

33	396887.38	1331252.92
34	396988.42	1331171.84
35	396820.02	1331090.76
36	396651.62	1330928.60
37	396483.22	1330766.44
38	396314.82	1330604.28
39	396180.10	1330442.12
40	396045.38	1330279.96
41	395910.66	1330036.72
42	395775.94	1329793.48
43	395641.22	1329550.24
44	395506.50	1329307.00
45	395371.78	1329063.76
46	395237.06	1328739.44
47	394496.10	1326631.36
48	394395.06	1326225.96
49	394294.02	1325820.56
50	394192.98	1325415.16
51	394125.62	1325009.76
52	394058.26	1324523.28
53	393990.90	1324036.80
54	393957.22	1323550.32
55	393923.54	1323063.84
56	393889.86	1322577.36
57	393883.12	1322090.88
58	393883.12	1321604.40
59	393889.86	1321117.92
60	393923.54	1320631.44
61	393957.22	1320144.96
62	393990.90	1319658.48
63	394058.26	1319253.08
64	394125.62	1318847.68
65	394192.98	1318442.28
66	394294.02	1318036.88
67	394395.06	1317631.48
68	394496.10	1317226.08
69	394597.14	1316820.68
70	394698.18	1316415.28
71	395775.94	1313739.64
72	395910.66	1313496.40
73	396045.38	1313253.16
74	396180.10	1313091.00
75	396314.82	1312928.84
76	396483.22	1312766.68

77	396651.62	1312604.52
78	396820.02	1312523.44
79	396988.42	1312482.90
80	397156.82	1312482.90
81	397325.22	1312499.12
82	397493.62	1312580.20
83	397662.02	1312661.28
84	397796.74	1312742.36
85	397931.46	1312904.52
86	398066.18	1313066.68
87	398200.90	1313228.84
88	398335.62	1313391.00
89	398470.34	1313553.16
90	398605.06	1313796.40
91	398739.78	1314039.64
92	398874.50	1314282.88
Сектор 24		
Набс от 354,19 м до 358,55 м		
1	401205.16	1321278.10
2	401272.52	1321764.58
3	401339.88	1322251.06
4	401373.56	1322737.54
5	401407.24	1323224.02
6	401413.98	1323710.50
7	401413.98	1324196.98
8	401407.24	1324683.46
9	401373.56	1325169.94
10	401339.88	1325656.42
11	401272.52	1326061.82
12	401205.16	1326467.22
13	401137.80	1326872.62
14	401070.44	1327278.02
15	401003.08	1327683.42
16	400902.04	1328088.82
17	400801.00	1328413.14
18	400699.96	1328737.46
19	400565.24	1329061.78
20	400430.52	1329386.10
21	400295.80	1329710.42
22	400161.08	1329953.66
23	400026.36	1330196.90
24	399891.64	1330440.14
25	399352.76	1331250.94
26	399218.04	1331413.10

27	399049.64	1331575.26
28	398881.24	1331737.42
29	398712.84	1331818.50
30	398544.44	1331899.58
31	398342.36	1331980.66
32	398140.28	1331996.88
33	397938.20	1331996.88
34	397736.12	1331980.66
35	397534.04	1331899.58
36	397635.08	1331818.50
37	397466.68	1331737.42
38	397298.28	1331575.26
39	397129.88	1331413.10
40	396961.48	1331250.94
41	396826.76	1331088.78
42	396692.04	1330926.62
43	396557.32	1330683.38
44	396422.60	1330440.14
45	396287.88	1330196.90
46	396153.16	1329953.66
47	396018.44	1329710.42
48	395883.72	1329386.10
49	395749.00	1329061.78
50	395142.76	1327278.02
51	395041.72	1326872.62
52	394940.68	1326467.22
53	394839.64	1326061.82
54	394772.28	1325656.42
55	394704.92	1325169.94
56	394637.56	1324683.46
57	394603.88	1324196.98
58	394570.20	1323710.50
59	394536.52	1323224.02
60	394529.78	1322737.54
61	394529.78	1322251.06
62	394536.52	1321764.58
63	394570.20	1321278.10
64	394603.88	1320791.62
65	394637.56	1320305.14
66	394704.92	1319899.74
67	394772.28	1319494.34
68	394839.64	1319088.94
69	394940.68	1318683.54
70	395041.72	1318278.14

71	395142.76	1317872.74
72	395243.80	1317467.34
73	395344.84	1317061.94
74	395479.56	1316656.54
75	396422.60	1314386.30
76	396557.32	1314143.06
77	396692.04	1313899.82
78	396826.76	1313737.66
79	396961.48	1313575.50
80	397129.88	1313413.34
81	397298.28	1313251.18
82	397466.68	1313170.10
83	397635.08	1313129.56
84	397803.48	1313129.56
85	397971.88	1313145.78
86	398140.28	1313226.86
87	398308.68	1313307.94
88	398443.40	1313389.02
89	398578.12	1313551.18
90	398712.84	1313713.34
91	398847.56	1313875.50
92	398982.28	1314037.66
93	399117.00	1314199.82
94	399251.72	1314443.06
95	399386.44	1314686.30
96	399521.16	1314929.54
Сектор 25		
Набс от 358,55 м до 362,92 м		
1	401851.82	1321924.76
2	401919.18	1322411.24
3	401986.54	1322897.72
4	402020.22	1323384.20
5	402053.90	1323870.68
6	402060.64	1324357.16
7	402060.64	1324843.64
8	402053.90	1325330.12
9	402020.22	1325816.60
10	401986.54	1326303.08
11	401919.18	1326708.48
12	401851.82	1327113.88
13	401784.46	1327519.28
14	401717.10	1327924.68
15	401649.74	1328330.08

16	401548.70	1328735.48
17	401447.66	1329059.80
18	401346.62	1329384.12
19	401211.90	1329708.44
20	401077.18	1330032.76
21	400942.46	1330357.08
22	400807.74	1330600.32
23	400673.02	1330843.56
24	400538.30	1331086.80
25	399999.42	1331897.60
26	399864.70	1332059.76
27	399696.30	1332221.92
28	399527.90	1332384.08
29	399359.50	1332465.16
30	399191.10	1332546.24
31	398989.02	1332627.32
32	398786.94	1332643.54
33	398584.86	1332643.54
34	398382.78	1332627.32
35	398180.70	1332546.24
36	398281.74	1332465.16
37	398113.34	1332384.08
38	397944.94	1332221.92
39	397776.54	1332059.76
40	397608.14	1331897.60
41	397473.42	1331735.44
42	397338.70	1331573.28
43	397203.98	1331330.04
44	397069.26	1331086.80
45	396934.54	1330843.56
46	396799.82	1330600.32
47	396665.10	1330357.08
48	396530.38	1330032.76
49	396395.66	1329708.44
50	395789.42	1327924.68
51	395688.38	1327519.28
52	395587.34	1327113.88
53	395486.30	1326708.48
54	395418.94	1326303.08
55	395351.58	1325816.60
56	395284.22	1325330.12
57	395250.54	1324843.64
58	395216.86	1324357.16
59	395183.18	1323870.68

60	395176.44	1323384.20
61	395176.44	1322897.72
62	395183.18	1322411.24
63	395216.86	1321924.76
64	395250.54	1321438.28
65	395284.22	1320951.80
66	395351.58	1320546.40
67	395418.94	1320141.00
68	395486.30	1319735.60
69	395587.34	1319330.20
70	395688.38	1318924.80
71	395789.42	1318519.40
72	395890.46	1318114.00
73	395991.50	1317708.60
74	396126.22	1317303.20
75	396260.94	1316978.88
76	397069.26	1315357.28
77	397203.98	1315032.96
78	397338.70	1314789.72
79	397473.42	1314546.48
80	397608.14	1314384.32
81	397776.54	1314222.16
82	397944.94	1314060.00
83	398113.34	1313897.84
84	398281.74	1313816.76
85	398450.14	1313776.22
86	398618.54	1313776.22
87	398786.94	1313792.44
88	398955.34	1313873.52
89	399090.06	1313954.60
90	399224.78	1314035.68
91	399359.50	1314197.84
92	399494.22	1314360.00
93	399628.94	1314522.16
94	399763.66	1314684.32
95	399898.38	1314846.48
96	400033.10	1315089.72
97	400167.82	1315332.96
98	400302.54	1315576.20
99	400437.26	1315819.44
100	400538.30	1316062.68
Сектор 26		
Набс от 362,92 м до 367,28 м		
1	402431.12	1322084.94

2	402498.48	1322571.42
3	402565.84	1323057.90
4	402633.20	1323544.38
5	402666.88	1324030.86
6	402700.56	1324517.34
7	402707.30	1325003.82
8	402707.30	1325490.30
9	402700.56	1325976.78
10	402666.88	1326463.26
11	402633.20	1326949.74
12	402565.84	1327355.14
13	402498.48	1327760.54
14	402431.12	1328165.94
15	402363.76	1328571.34
16	402296.40	1328976.74
17	402195.36	1329382.14
18	402094.32	1329706.46
19	401993.28	1330030.78
20	401858.56	1330355.10
21	401723.84	1330679.42
22	401589.12	1331003.74
23	401454.40	1331246.98
24	401319.68	1331490.22
25	401184.96	1331733.46
26	400646.08	1331976.70
27	400511.36	1332544.26
28	400342.96	1332706.42
29	400174.56	1332868.58
30	400006.16	1333030.74
31	399837.76	1333111.82
32	399635.68	1333192.90
33	399433.60	1333273.98
34	399231.52	1333290.20
35	399029.44	1333290.20
36	398827.36	1333273.98
37	398928.40	1333192.90
38	398760.00	1333111.82
39	398591.60	1333030.74
40	398423.20	1332868.58
41	398254.80	1332706.42
42	398120.08	1332544.26
43	397985.36	1332382.10
44	397850.64	1332219.94
45	397715.92	1331976.70

46	397581.20	1331733.46
47	397446.48	1331490.22
48	397311.76	1331246.98
49	397177.04	1331003.74
50	397042.32	1330679.42
51	396907.60	1330355.10
52	396436.08	1330030.78
53	396335.04	1328571.34
54	396234.00	1328165.94
55	396132.96	1327760.54
56	396065.60	1327355.14
57	395998.24	1326949.74
58	395930.88	1326463.26
59	395897.20	1325976.78
60	395863.52	1325490.30
61	395829.84	1325003.82
62	395823.10	1324517.34
63	395823.10	1324030.86
64	395829.84	1323544.38
65	395863.52	1323057.90
66	395897.20	1322571.42
67	395930.88	1322084.94
68	395998.24	1321598.46
69	396065.60	1321193.06
70	396132.96	1320787.66
71	396234.00	1320382.26
72	396335.04	1319976.86
73	396436.08	1319571.46
74	396537.12	1319166.06
75	396638.16	1318760.66
76	396772.88	1318355.26
77	396907.60	1317949.86
78	397042.32	1317625.54
79	397581.20	1317301.22
80	397715.92	1316003.94
81	397850.64	1315679.62
82	397985.36	1315436.38
83	398120.08	1315193.14
84	398254.80	1315030.98
85	398423.20	1314868.82
86	398591.60	1314706.66
87	398760.00	1314544.50
88	398928.40	1314463.42
89	399096.80	1314422.88

90	399265.20	1314422.88
91	399433.60	1314439.10
92	399602.00	1314520.18
93	399736.72	1314601.26
94	399871.44	1314682.34
95	400006.16	1314844.50
96	400140.88	1315006.66
97	400275.60	1315168.82
98	400410.32	1315330.98
99	400545.04	1315493.14
100	400679.76	1315736.38
101	400814.48	1315979.62
102	400949.20	1316222.86
103	401083.92	1316466.10
104	401184.96	1316709.34
Сектор 27		
Набс от 367,28 м до 371,65 м		
1	402976.74	1322245.12
2	403077.78	1322731.60
3	403145.14	1323218.08
4	403212.50	1323704.56
5	403279.86	1324191.04
6	403313.54	1324677.52
7	403347.22	1325164.00
8	403353.96	1325650.48
9	403353.96	1326136.96
10	403347.22	1326623.44
11	403313.54	1327109.92
12	403279.86	1327596.40
13	403212.50	1328001.80
14	403145.14	1328407.20
15	403077.78	1328812.60
16	403010.42	1329218.00
17	402943.06	1329623.40
18	402842.02	1330028.80
19	402740.98	1330353.12
20	402639.94	1330677.44
21	402505.22	1331001.76
22	402370.50	1331326.08
23	402235.78	1331650.40
24	402101.06	1331893.64
25	401966.34	1332136.88
26	401831.62	1332380.12
27	401696.90	1332623.36

28	401292.74	1333190.92
29	401158.02	1333353.08
30	400989.62	1333515.24
31	400821.22	1333677.40
32	400652.82	1333758.48
33	400484.42	1333839.56
34	400282.34	1333920.64
35	400080.26	1333936.86
36	399878.18	1333936.86
37	399676.10	1333920.64
38	399474.02	1333839.56
39	399575.06	1333758.48
40	399406.66	1333677.40
41	399238.26	1333515.24
42	399069.86	1333353.08
43	398901.46	1333190.92
44	398766.74	1333028.76
45	398632.02	1332866.60
46	398497.30	1332623.36
47	398362.58	1332380.12
48	398227.86	1332136.88
49	398093.14	1331893.64
50	397958.42	1331650.40
51	397823.70	1331326.08
52	397688.98	1331001.76
53	397554.26	1330677.44
54	397419.54	1330353.12
55	397082.74	1329218.00
56	396981.70	1328812.60
57	396880.66	1328407.20
58	396779.62	1328001.80
59	396712.26	1327596.40
60	396644.90	1327109.92
61	396577.54	1326623.44
62	396543.86	1326136.96
63	396510.18	1325650.48
64	396476.50	1325164.00
65	396469.76	1324677.52
66	396469.76	1324191.04
67	396476.50	1323704.56
68	396510.18	1323218.08
69	396543.86	1322731.60
70	396577.54	1322245.12
71	396644.90	1321839.72

72	396712.26	1321434.32
73	396779.62	1321028.92
74	396880.66	1320623.52
75	396981.70	1320218.12
76	397082.74	1319812.72
77	397183.78	1319407.32
78	397284.82	1319001.92
79	397419.54	1318596.52
80	397554.26	1318272.20
81	397688.98	1317947.88
82	398227.86	1317623.56
83	398362.58	1316650.60
84	398497.30	1316326.28
85	398632.02	1316083.04
86	398766.74	1315839.80
87	398901.46	1315677.64
88	399069.86	1315515.48
89	399238.26	1315353.32
90	399406.66	1315191.16
91	399575.06	1315110.08
92	399743.46	1315069.54
93	399911.86	1315069.54
94	400080.26	1315085.76
95	400248.66	1315166.84
96	400383.38	1315247.92
97	400518.10	1315329.00
98	400652.82	1315491.16
99	400787.54	1315653.32
100	400922.26	1315815.48
101	401056.98	1315977.64
102	401191.70	1316139.80
103	401326.42	1316383.04
104	401461.14	1316626.28
105	401595.86	1316869.52
106	401730.58	1317112.76
107	401831.62	1317356.00
108	401932.66	1317680.32
Сектор 28		
Набс от 371,65 м до 376,01 м		
1	403623.40	1322891.78
2	403724.44	1323378.26
3	403791.80	1323864.74
4	403859.16	1324351.22
5	403926.52	1324837.70

6	403960.20	1325324.18
7	403993.88	1325810.66
8	404000.62	1326297.14
9	404000.62	1326783.62
10	403993.88	1327270.10
11	403960.20	1327756.58
12	403926.52	1328243.06
13	403859.16	1328648.46
14	403791.80	1329053.86
15	403724.44	1329459.26
16	403657.08	1329864.66
17	403589.72	1330270.06
18	403488.68	1330675.46
19	403387.64	1330999.78
20	403286.60	1331324.10
21	403151.88	1331648.42
22	403017.16	1331972.74
23	402882.44	1332297.06
24	402747.72	1332540.30
25	402613.00	1332783.54
26	402478.28	1333026.78
27	402343.56	1333270.02
28	402208.84	1333513.26
29	401939.40	1333837.58
30	401804.68	1333999.74
31	401636.28	1334161.90
32	401467.88	1334324.06
33	401299.48	1334405.14
34	401131.08	1334486.22
35	400929.00	1334567.30
36	400726.92	1334583.52
37	400524.84	1334583.52
38	400322.76	1334567.30
39	400120.68	1334486.22
40	400221.72	1334405.14
41	400053.32	1334324.06
42	399884.92	1334161.90
43	399716.52	1333999.74
44	399548.12	1333837.58
45	399413.40	1333675.42
46	399278.68	1333513.26
47	399143.96	1333270.02
48	399009.24	1333026.78
49	398874.52	1332783.54

50	398739.80	1332540.30
51	398605.08	1332297.06
52	398470.36	1331972.74
53	398335.64	1331648.42
54	397729.40	1331324.10
55	397628.36	1330999.78
56	397527.32	1330675.46
57	397426.28	1329864.66
58	397358.92	1329459.26
59	397291.56	1329053.86
60	397224.20	1328648.46
61	397190.52	1328243.06
62	397156.84	1327756.58
63	397123.16	1327270.10
64	397116.42	1326783.62
65	397116.42	1326297.14
66	397123.16	1325810.66
67	397156.84	1325324.18
68	397190.52	1324837.70
69	397224.20	1324351.22
70	397291.56	1323864.74
71	397358.92	1323378.26
72	397426.28	1322891.78
73	397527.32	1322486.38
74	397628.36	1322080.98
75	397729.40	1321675.58
76	397830.44	1321270.18
77	397931.48	1320864.78
78	398066.20	1320459.38
79	398200.92	1320053.98
80	398335.64	1319648.58
81	398470.36	1319243.18
82	398739.80	1318918.86
83	398874.52	1318594.54
84	399009.24	1318270.22
85	399143.96	1317621.58
86	399278.68	1317297.26
87	399413.40	1316972.94
88	399548.12	1316729.70
89	399716.52	1316486.46
90	399884.92	1316324.30
91	400053.32	1316162.14
92	400221.72	1315999.98
93	400390.12	1315837.82

94	400558.52	1315756.74
95	400726.92	1315716.20
96	400895.32	1315716.20
97	401030.04	1315732.42
98	401164.76	1315813.50
99	401299.48	1315894.58
100	401434.20	1315975.66
101	401568.92	1316137.82
102	401703.64	1316299.98
103	401838.36	1316462.14
104	401973.08	1316624.30
105	402107.80	1316786.46
106	402242.52	1317029.70
107	402377.24	1317272.94
108	402478.28	1317516.18
109	402579.32	1317759.42
110	402680.36	1318002.66
111	402781.40	1318326.98
112	402882.44	1318651.30
Сектор 29		
Набс от 376,01 м до 380,38 м		
1	404135.34	1323133.04
2	404270.06	1323538.44
3	404371.10	1324024.92
4	404438.46	1324511.40
5	404505.82	1324997.88
6	404573.18	1325484.36
7	404606.86	1325970.84
8	404640.54	1326457.32
9	404647.28	1326943.80
10	404647.28	1327430.28
11	404640.54	1327916.76
12	404606.86	1328403.24
13	404573.18	1328889.72
14	404505.82	1329295.12
15	404438.46	1329700.52
16	404371.10	1330105.92
17	404303.74	1330511.32
18	404236.38	1330916.72
19	404135.34	1331322.12
20	404034.30	1331646.44
21	403933.26	1331970.76
22	403798.54	1332295.08
23	403663.82	1332619.40

24	403529.10	1332943.72
25	403394.38	1333186.96
26	403259.66	1333430.20
27	403124.94	1333673.44
28	402990.22	1333916.68
29	402855.50	1334159.92
30	402720.78	1334322.08
31	402586.06	1334484.24
32	402451.34	1334646.40
33	402282.94	1334808.56
34	402114.54	1334970.72
35	401946.14	1335051.80
36	401777.74	1335132.88
37	401575.66	1335213.96
38	401373.58	1335230.18
39	401171.50	1335230.18
40	400969.42	1335213.96
41	400767.34	1335132.88
42	400868.38	1335051.80
43	400699.98	1334970.72
44	400531.58	1334808.56
45	400363.18	1334646.40
46	400194.78	1334484.24
47	400060.06	1334322.08
48	399925.34	1334159.92
49	399790.62	1333916.68
50	399655.90	1333673.44
51	399521.18	1333430.20
52	399386.46	1333186.96
53	399251.74	1332943.72
54	399117.02	1332619.40
55	398982.30	1332295.08
56	398847.58	1331970.76
57	398712.86	1331646.44
58	398578.14	1331322.12
59	398376.06	1330511.32
60	398275.02	1330105.92
61	398173.98	1329700.52
62	398072.94	1329295.12
63	398005.58	1328889.72
64	397938.22	1328403.24
65	397870.86	1327916.76
66	397837.18	1327430.28
67	397803.50	1326943.80

68	397769.82	1326457.32
69	397763.08	1325970.84
70	397763.08	1325484.36
71	397769.82	1324997.88
72	397803.50	1324511.40
73	397837.18	1324024.92
74	397870.86	1323538.44
75	397938.22	1323133.04
76	398005.58	1322727.64
77	398072.94	1322322.24
78	398173.98	1321916.84
79	398275.02	1321511.44
80	398376.06	1321106.04
81	398477.10	1320700.64
82	398578.14	1320295.24
83	398712.86	1319889.84
84	398847.58	1319565.52
85	398982.30	1319241.20
86	399117.02	1318916.88
87	399251.74	1318592.56
88	399386.46	1318268.24
89	399521.18	1317943.92
90	399655.90	1317619.60
91	399790.62	1317376.36
92	399925.34	1317133.12
93	400060.06	1316970.96
94	400194.78	1316808.80
95	400363.18	1316646.64
96	400531.58	1316484.48
97	400699.98	1316403.40
98	400868.38	1316362.86
99	401036.78	1316362.86
100	401205.18	1316379.08
101	401373.58	1316460.16
102	401541.98	1316541.24
103	401676.70	1316622.32
104	401811.42	1316784.48
105	401946.14	1316946.64
106	402080.86	1317108.8
107	402215.58	1317270.96
108	402350.30	1317433.12
109	402485.02	1317676.36
110	402619.74	1317919.6
111	402754.46	1318162.84

112	402889.18	1318406.08
113	403023.90	1318649.32
114	403124.94	1318973.64
115	403225.98	1319297.96
116	403327.02	1319622.28
Сектор 30		
Набс от 380,38 м до 384,75 м		
1	404782.00	1323779.70
2	404916.72	1324185.10
3	405017.76	1324671.58
4	405085.12	1325158.06
5	405152.48	1325644.54
6	405219.84	1326131.02
7	405253.52	1326617.50
8	405287.20	1327103.98
9	405293.94	1327590.46
10	405293.94	1328076.94
11	405287.20	1328563.42
12	405253.52	1329049.90
13	405219.84	1329536.38
14	405152.48	1329941.78
15	405085.12	1330347.18
16	405017.76	1330752.58
17	404950.40	1331157.98
18	404883.04	1331563.38
19	404782.00	1331968.78
20	404680.96	1332293.10
21	404579.92	1332617.42
22	404445.20	1332941.74
23	404310.48	1333266.06
24	404175.76	1333590.38
25	404041.04	1333833.62
26	403906.32	1334076.86
27	403771.60	1334320.10
28	403636.88	1334563.34
29	403502.16	1334806.58
30	403367.44	1334968.74
31	403232.72	1335130.90
32	403098.00	1335293.06
33	402929.60	1335455.22
34	402761.20	1335617.38
35	402592.80	1335698.46
36	402424.40	1335779.54
37	402222.32	1335860.62

38	402020.24	1335876.84
39	401818.16	1335876.84
40	401616.08	1335860.62
41	401414.00	1335779.54
42	401515.04	1335698.46
43	401346.64	1335617.38
44	401178.24	1335455.22
45	401009.84	1335293.06
46	400841.44	1335130.90
47	400706.72	1334968.74
48	400572.00	1334806.58
49	400437.28	1334563.34
50	400302.56	1334320.10
51	400167.84	1334076.86
52	400033.12	1333833.62
53	399898.40	1333590.38
54	399763.68	1333266.06
55	399628.96	1332941.74
56	399494.24	1332617.42
57	399359.52	1332293.10
58	399224.80	1331968.78
59	399123.76	1331563.38
60	399022.72	1331157.98
61	398921.68	1330752.58
62	398820.64	1330347.18
63	398719.60	1329941.78
64	398652.24	1329536.38
65	398584.88	1329049.90
66	398517.52	1328563.42
67	398483.84	1328076.94
68	398450.16	1327590.46
69	398416.48	1327103.98
70	398409.74	1326617.50
71	398409.74	1326131.02
72	398416.48	1325644.54
73	398450.16	1325158.06
74	398483.84	1324671.58
75	398517.52	1324185.10
76	398584.88	1323779.70
77	398652.24	1323374.30
78	398719.60	1322968.90
79	398820.64	1322563.50
80	398921.68	1322158.10
81	399022.72	1321752.70

82	399123.76	1321347.30
83	399224.80	1320941.90
84	399359.52	1320536.50
85	399494.24	1320212.18
86	399628.96	1319887.86
87	399763.68	1319563.54
88	399898.40	1319239.22
89	400033.12	1318914.90
90	400167.84	1318590.58
91	400302.56	1318266.26
92	400437.28	1318023.02
93	400572.00	1317779.78
94	400706.72	1317617.62
95	400841.44	1317455.46
96	401009.84	1317293.30
97	401178.24	1317131.14
98	401346.64	1317050.06
99	401515.04	1317009.52
100	401683.44	1317009.52
101	401851.84	1317025.74
102	402020.24	1317106.82
103	402188.64	1317187.90
104	402323.36	1317268.98
105	402458.08	1317431.14
106	402592.80	1317593.30
107	402727.52	1317755.46
108	402862.24	1317917.62
109	402996.96	1318079.78
110	403131.68	1318323.02
111	403266.40	1318566.26
112	403401.12	1318809.50
113	403535.84	1319052.74
114	403670.56	1319295.98
115	403771.60	1319620.30
116	403872.64	1319944.62
117	403973.68	1320268.94
118	404074.72	1320593.26
Сектор 30-1		
Набс от 410,64 м до 417,14 м		
1	398450.14	1318645.36
2	401003.09	1316302.95
3	400356.43	1315656.29
4	397803.48	1317998.70

Сектор 30-2		
Набс от 410,64 м до 417,14 м		
1	399952.27	1315007.65
2	398928.40	1309249.60
3	398281.74	1308602.94
4	399305.61	1314360.99
Сектор 31-1		
Набс от 417,14 м до 423,64 м		
1	399096.80	1318968.69
2	401649.75	1316949.61
3	401003.09	1316302.95
4	398450.14	1318645.36
Сектор 31-2		
Набс от 417,14 м до 423,64 м		
1	400598.93	1315654.31
2	399575.06	1309896.26
3	398928.40	1309249.60
4	399952.27	1315007.65
Сектор 32-1		
Набс от 423,64 м до 430,14 м		
1	399743.46	1319292.02
2	402296.41	1317596.27
3	401649.75	1316949.61
4	399096.80	1318968.69
Сектор 32-2		
Набс от 423,64 м до 430,14 м		
1	401245.59	1316300.97
2	400221.72	1310542.92
3	399575.06	1309896.26
4	400598.93	1315654.31
Сектор 33-1		
Набс от 430,14 м до 436,64м		
1	400390.12	1319616.34
2	402943.07	1318242.93
3	402296.41	1317596.27
4	399743.46	1319292.02
Сектор 33-2		
Набс от 430,14 м до 436,64м		
1	401892.25	1316947.63
2	400868.38	1311189.58
3	400221.72	1310542.92
4	401245.59	1316300.97
Сектор 34-1		
Набс от 436,64 м до 443,14 м		
1	401036.78	1319859.58

2	403589.73	1318889.59
3	402943.07	1318242.93
4	400390.12	1319616.34
Сектор 34-2 Набс от 436,64 м до 443,14 м		
1	402538.91	1317594.29
2	401515.04	1311836.24
3	400868.38	1311189.58
4	401892.25	1316947.63
Сектор 35-1 Набс от 443,14 м до 449,64 м		
1	401683.44	1320182.91
2	404236.39	1319536.25
3	403589.73	1318889.59
4	401036.78	1319859.58
Сектор 35-2 Набс от 443,14 м до 449,64 м		
1	403185.57	1318887.61
2	402161.70	1312482.90
3	401515.04	1311836.24
4	402538.91	1317594.29
Сектор 36-1 Набс от 449,64 м до 456,14 м		
1	402330.10	1317656.18
2	401037.44	1317009.52
3	404236.39	1319536.25
4	401683.44	1320182.91
Сектор 36-2 Набс от 449,64 м до 456,14 м		
1	403185.57	1318887.61
2	403832.23	1313129.56
3	402161.70	1312482.90
4	403185.57	1318240.95
Сектор 37 Набс 393,16 м		
1	403832.23	1318887.61
2	403966.95	1319049.77
3	404101.67	1319293.01
4	404236.39	1319536.25
Сектор 38 Набс от 386,66 м до 393,16 м		
1	403050.85	1318078.79
2	403185.57	1318240.95
3	403320.29	1318403.11

4	403455.01	1318646.35
5	403589.73	1318889.59
6	403724.45	1319132.83
7	404047.78	1319456.16
Сектор 39		
Набс от 380,16 м до 386,66 м		
1	402727.52	1317755.46
2	402862.24	1317917.62
3	402996.96	1318079.78
4	403131.68	1318323.02
5	403266.40	1318566.26
6	403401.12	1318809.50
Сектор 40		
Набс от 373,66 м до 380,16 м		
1	402080.86	1317108.80
2	402215.58	1317270.96
3	402350.30	1317433.12
4	402485.02	1317676.36
5	402619.74	1317919.60
6	402754.46	1318162.84
Сектор 41		
Набс от 367,16 м до 373,66 м		
1	401434.20	1316462.14
2	401568.92	1316624.30
3	401703.64	1316786.46
4	401838.36	1317029.70
5	401973.08	1317272.94
6	402107.80	1317516.18
Сектор 42		
Набс от 360,66 м до 367,16 м		
1	400787.54	1315815.48
2	400922.26	1315977.64
3	401056.98	1316139.80
4	401191.70	1316383.04
5	401326.42	1316626.28
6	401461.14	1316869.52
Сектор 43		
Набс от 354,16 м до 360,66 м		
1	400140.88	1315168.82
2	400275.60	1315330.98
3	400410.32	1315493.14
4	400545.04	1315736.38
5	400679.76	1315979.62
6	400814.48	1316222.86

Сектор 44		
Набс от 347,66 м до 354,16 м		
1	399494.22	1314522.16
2	399628.94	1314684.32
3	399763.66	1314846.48
4	399898.38	1315089.72
5	400033.10	1315332.96
6	400167.82	1315576.20
Сектор 45		
Набс от 341,16 м до 347,66 м		
1	398847.56	1313875.50
2	398982.28	1314037.66
3	399117.00	1314199.82
4	399251.72	1314443.06
5	399386.44	1314686.30
6	399521.16	1314929.54
Сектор 46		
Набс от 334,66 м до 341,16 м		
1	398200.90	1313228.84
2	398335.62	1313391.00
3	398470.34	1313553.16
4	398605.06	1313796.40
5	398739.78	1314039.64
6	398874.50	1314282.88
Сектор 47		
Набс от 328,16 м до 334,66 м		
1	397554.24	1312582.20
2	397688.96	1312744.30
3	397823.68	1312906.50
4	397958.40	1313149.70
5	398093.12	1313393.00
6	398227.84	1313636.20
Сектор 48		
Набс от 321,66 м до 328,16 м		
1	396907.58	1311935.52
2	397042.30	1312097.68
3	397177.02	1312259.84
4	397311.74	1312503.08
5	397446.46	1312746.32
6	397581.18	1312989.56
Сектор 49		
Набс от 315,16 м до 321,66 м		
1	396260.92	1311288.86
2	396395.64	1311451.02

3	396530.36	1311613.18
4	396665.08	1311856.42
5	396799.80	1312099.66
6	396934.52	1312342.90
Сектор 50		
Набс от 308,66 м до 315,16 м		
1	395614.26	1310642.20
2	395748.98	1310804.36
3	395883.70	1310966.52
4	396018.42	1311209.76
5	396153.14	1311453.00
6	396287.86	1311696.24
Сектор 51		
Набс от 302,16 м до 308,66 м		
1	394967.60	1309995.54
2	395102.32	1310157.70
3	395237.04	1310319.86
4	395371.76	1310563.10
5	395506.48	1310806.34
6	395641.20	1311049.58
Сектор 52		
Набс от 295,66 м до 302,16 м		
1	394320.94	1309348.88
2	394455.66	1309511.04
3	394590.38	1309673.20
4	394725.10	1309916.44
5	394859.82	1310159.68
6	394994.54	1310402.92
Сектор 53		
Набс от 289,16 м до 295,66 м		
1	393674.28	1308702.22
2	393809.00	1308864.38
3	393943.72	1309026.54
4	394078.44	1309269.78
5	394213.16	1309513.02
6	394347.88	1309756.26
Сектор 54		
Набс от 282,66 м до 289,16 м		
1	393027.62	1308055.56
2	393162.34	1308217.72
3	393297.06	1308379.88
4	393431.78	1308623.12
5	393566.50	1308866.36
6	393701.22	1309109.60

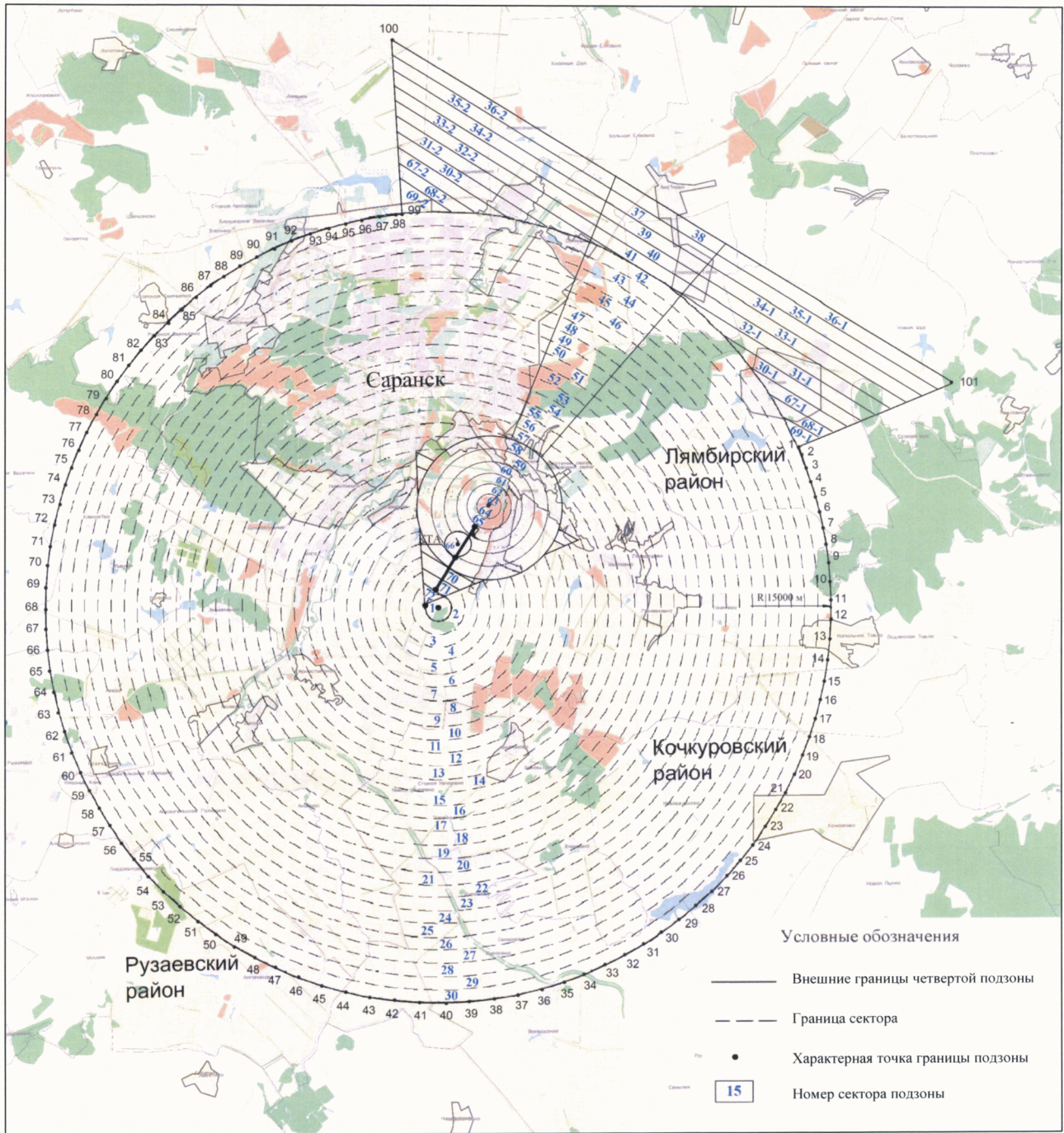
Сектор 55		
Набс от 276,16 м до 282,66 м		
1	392380.96	1307408.90
2	392515.68	1307571.10
3	392650.40	1307733.20
4	392785.12	1307976.50
5	392919.84	1308219.70
6	393054.56	1308462.90
Сектор 56		
Набс от 269,66 м до 276,16 м		
1	391734.30	1306762.24
2	391869.02	1306924.40
3	392003.74	1307086.56
4	392138.46	1307329.80
5	392273.18	1307573.04
6	392407.90	1307816.28
Сектор 57		
Набс от 263,16 м до 269,66 м		
1	391087.64	1306115.58
2	391222.36	1306277.74
3	391357.08	1306439.90
4	391491.80	1306683.14
5	391626.52	1306926.38
6	391761.24	1307169.62
Сектор 58		
Набс от 205,13 м до 229,49 м		
1	390440.98	1305468.92
2	390575.70	1305631.08
3	390710.42	1305793.24
4	390845.14	1306036.48
5	390979.86	1306279.72
6	391114.58	1306522.96
Сектор 59		
Набс от 194,69 м до 205,13 м		
1	389929.04	1304984.42
2	390063.76	1305146.58
3	390198.48	1305389.82
4	390333.20	1305633.06
Сектор 60		
Набс от 191,21 м до 194,69 м		
1	389282.38	1304337.76
2	389417.10	1304499.92
3	389551.82	1304743.16
4	389686.54	1304986.40

Сектор 61		
Набс от 187,73 м до 191,21 м		
1	388635.72	1303691.10
2	388770.44	1303853.26
3	388905.16	1304096.50
4	389039.88	1304339.74
Сектор 62		
Набс от 184,25 м до 187,73 м		
1	387989.06	1303044.44
2	388123.78	1303206.60
3	388258.50	1303449.84
4	388393.22	1303693.08
Сектор 63		
Набс от 177,29 м до 184,25 м		
1	387342.40	1302397.78
2	387477.12	1302559.94
3	387611.84	1302803.18
4	387746.56	1303046.42
Сектор 64		
Набс от 177,29 м до 184,25 м		
1	386695.74	1301751.12
2	386830.46	1301913.28
3	386965.18	1302156.52
4	387099.90	1302399.76
Сектор 65		
Набс от 184,25 м до 187,73 м		
1	386049.08	1301104.46
2	386183.80	1301266.62
3	386318.52	1301509.86
4	386453.24	1301753.10
Сектор 66		
Набс от 209,68 м до 213,41 м		
1	385011.74	1319288.72
2	384540.22	1318802.24
3	384270.78	1318396.84
4	383866.62	1317667.12
Сектор 67-1		
Набс от 404,14 м до 410,64 м		
1	400356.43	1315656.29
2	397803.48	1317998.70
3	397156.82	1317352.04
4	399709.77	1315009.63
Сектор 67-2		
Набс от 404,14 м до 410,64 м		

1	398281.74	1308602.94
2	399305.61	1314360.99
3	398658.95	1313714.33
4	397635.08	1307956.28
Сектор 68-1 Набс от 397,64 м до 404,14 м		
1	399709.77	1315009.63
2	397156.82	1317352.04
3	396510.16	1316705.38
4	399063.11	1314362.97
Сектор 68-2 Набс от 397,64 м до 404,14 м		
1	397635.08	1307956.28
2	398658.95	1313714.33
3	398012.29	1313067.67
4	396988.42	1307309.62
Сектор 69-1 Набс от 391,14 м до 397,64 м		
1	399063.11	1314362.97
2	396510.16	1316705.38
3	395863.50	1316058.72
4	398416.45	1313716.31
Сектор 69-2 Набс от 391,14 м до 397,64 м		
1	396988.42	1307309.62
2	398012.29	1313067.67
3	397365.63	1312421.01
4	396341.76	1306662.96
Сектор 70 Набс от 235,14 м до 241,64 м		
1	383921.98	1292779.37
2	383825.49	1293034.66
3	384114.96	1293287.91
4	384018.47	1293032.62
Сектор 71 Набс от 228,64 м до 235,14 м		
1	384253.24	1292524.08
2	383921.98	1292779.37
3	384018.47	1293032.62
4	384092.42	1292777.33
Сектор 72 Набс от 222,14 м до 228,64 м		
1	383969.25	1292522.04
2	384253.24	1292524.08
3	384092.42	1292777.33

8.6. Графическое изображение границ секторов четвертой подзоны приаэродромной территории аэродрома гражданской авиации Саранск приведено на схеме 5.1.

Схема 5.1



9. Описание границ пятой подзоны:

9.1. Пятая подзона приаэродромной территории аэродрома гражданской авиации Саранск выделена по границам, установленным исходя из требований безопасности полетов и промышленной безопасности опасных производственных объектов с учетом максимального радиуса зон поражения в случаях происшествий техногенного характера на опасных производственных объектах.

9.2. Перечень координат характерных точек границ пятой подзоны приаэродромной территории аэродрома гражданской авиации Саранск приведен в таблице 6.1.

Таблица 6.1

Обозначение характерных точек границ	Координаты МСК-13	
	X	Y
1	414406.76	1306341.41
2	409421.35	1314192.25
3	396774.76	1303219.27
4	385406.12	1308433.87
5	370406.12	1293433.87
6	371714.96	1287305.90
9	374037.48	1283648.47
10	385406.12	1278433.87
11	400406.12	1293433.87
12	399097.29	1299561.84
13	368981.82	1290937.21
14	368561.52	1291330.32
15	368351.37	1290925.28
16	367426.68	1291389.20
17	365325.18	1291340.04
18	365220.06	1293153.18
19	364294.32	1292950.25
20	364658.43	1294159.01
21	364238.13	1293354.46
22	363809.75	1294188.04
1	414406.76	1306341.41
Обозначение характерных точек границ	Координаты МСК-58	
	X	Y
7	461953.92	2224101.36
8	456803.31	2231845.43

22	459805.99	2241047.13
21	460569.03	2240044.97
20	460936.24	2240849.18
19	460714.11	2242215.77
18	461477.15	2242671.30
17	461564.78	2240849.18
16	463472.38	2240894.73
15	464395.65	2240044.97
14	464586.41	2240974.23
13	465006.08	2240517.70
7	461953.92	2224101.36

9.3. Муниципальные образования, в границах территорий которых полностью или частично расположена пятая подзона приаэродромной территории аэродрома гражданской авиации Саранск, приведены в таблице 6.2.

Таблица 6.2

№ п/п	Муниципальные образования
Республика Мордовия	
1	Городской округ город Саранск
2	Кочкуровский район
3	Ромодановский район
4	Рузаевский район
5	Чамзинский район
6	Большеберезниковский район
Пензенская область	
1	Иссинский район

9.4. Перечень кадастровых кварталов Республики Мордовия, в границах территорий которых полностью или частично расположена пятая подзона приаэродромной территории аэродрома гражданской авиации Саранск, приведен в таблице 6.3.

Таблица 6.3

№ строки	Номера кадастровых кварталов					
	1	2	3	4	5	6
1	13:13:0104001	13:13:0216059	13:17:0123011	13:23:0906180	13:23:1008006	13:23:1113256
2	13:13:0104002	13:13:0216060	13:17:0123012	13:23:0906197	13:23:1008008	13:23:1113257
3	13:13:0104003	13:13:0216061	13:17:0123013	13:23:0907087	13:23:1008009	13:23:1113264
4	13:13:0110002	13:13:0216062	13:17:0123014	13:23:0908109	13:23:1008010	13:23:1113267
5	13:13:0116001	13:13:0216066	13:17:0123016	13:23:0909107	13:23:1008011	13:23:1113268

6	13:13:0116002	13:13:0216067	13:17:0124002	13:23:0909108	13:23:1008030	13:23:1113272
7	13:13:0116003	13:13:0216068	13:22:0203003	13:23:0909111	13:23:1008032	13:23:1114233
8	13:13:0116004	13:13:0216069	13:23:0901134	13:23:0909112	13:23:1009012	13:23:1114234
9	13:13:0116005	13:13:0216070	13:23:0901135	13:23:0909220	13:23:1009013	13:23:1114265
10	13:13:0116006	13:13:0216071	13:23:0901136	13:23:0909299	13:23:1009014	13:23:1114266
11	13:13:0116007	13:13:0216072	13:23:0901137	13:23:0910238	13:23:1009038	13:23:1114269
12	13:13:0116008	13:13:0216073	13:23:0901144	13:23:0910239	13:23:1009039	13:23:1114270
13	13:13:0116009	13:13:0216074	13:23:0901145	13:23:0910240	13:23:1009040	13:23:1114271
14	13:13:0116010	13:13:0216075	13:23:0901146	13:23:0910241	13:23:1009041	13:23:1114273
15	13:13:0116011	13:13:0216076	13:23:0901147	13:23:0910245	13:23:1010003	13:23:1114274
16	13:13:0116012	13:13:0216077	13:23:0901152	13:23:0910246	13:23:1010004	13:23:1114275
17	13:13:0116013	13:13:0216078	13:23:0901153	13:23:0910247	13:23:1010005	13:23:1114276
18	13:13:0116014	13:13:0216079	13:23:0901154	13:23:0911215	13:23:1101094	13:23:1114277
19	13:13:0116015	13:13:0216080	13:23:0901155	13:23:0911216	13:23:1101095	13:23:1114278
20	13:13:0116016	13:13:0216081	13:23:0901174	13:23:0911219	13:23:1101096	13:23:1115281
21	13:13:0116017	13:13:0216082	13:23:0901175	13:23:0911221	13:23:1101097	13:23:1115282
22	13:13:0116018	13:13:0216083	13:23:0901176	13:23:0911222	13:23:1101098	13:23:1115284
23	13:13:0116019	13:13:0216084	13:23:0901177	13:23:0911223	13:23:1101099	13:23:1115285
24	13:13:0201001	13:13:0216085	13:23:0901179	13:23:0911224	13:23:1101100	13:23:1115286
25	13:13:0201002	13:13:0216086	13:23:0901189	13:23:0911225	13:23:1101101	13:23:1115291
26	13:13:0201003	13:13:0216087	13:23:0901190	13:23:0911226	13:23:1101203	13:23:1115292
27	13:13:0201004	13:13:0314001	13:23:0901191	13:23:0911227	13:23:1101204	13:23:1115293
28	13:13:0201005	13:15:0101001	13:23:0901192	13:23:0911228	13:23:1101205	13:23:1115295
29	13:13:0201006	13:15:0101002	13:23:0901194	13:23:0911229	13:23:1101210	13:23:1115297
30	13:13:0201007	13:15:0101009	13:23:0901195	13:23:0911230	13:23:1102206	13:23:1116279
31	13:13:0202002	13:15:0101012	13:23:0901196	13:23:0911235	13:23:1102207	13:23:1116280
32	13:13:0202004	13:15:0101013	13:23:0902141	13:23:0911242	13:23:1102208	13:23:1116283
33	13:13:0202005	13:15:0101014	13:23:0902142	13:23:0912231	13:23:1102212	13:23:1116287
34	13:13:0209003	13:15:0102001	13:23:0902143	13:23:0912232	13:23:1102213	13:23:1116288
35	13:13:0212002	13:15:0102002	13:23:0902148	13:23:0913102	13:23:1102214	13:23:1116289
36	13:13:0216001	13:15:0102003	13:23:0902149	13:23:0913103	13:23:1103093	13:23:1116290
37	13:13:0216002	13:15:0102004	13:23:0902150	13:23:0913104	13:23:1103156	13:23:1116294
38	13:13:0216003	13:15:0102005	13:23:0902151	13:23:0914110	13:23:1103178	13:23:1117001
39	13:13:0216004	13:15:0102006	13:23:0902171	13:23:0915105	13:23:1103198	13:23:1117002
40	13:13:0216005	13:15:0103001	13:23:0902172	13:23:0915106	13:23:1103199	13:23:1201001
41	13:13:0216006	13:15:0103002	13:23:0902173	13:23:0916001	13:23:1103200	13:23:1201002
42	13:13:0216007	13:15:0104001	13:23:0902185	13:23:1001001	13:23:1103201	13:23:1201003
43	13:13:0216008	13:15:0104002	13:23:0902187	13:23:1001002	13:23:1103202	13:23:1201004
44	13:13:0216009	13:15:0104003	13:23:0902188	13:23:1001019	13:23:1103209	13:23:1202001
45	13:13:0216010	13:15:0107001	13:23:0902193	13:23:1001021	13:23:1104069	13:23:1202002
46	13:13:0216011	13:15:0107002	13:23:0903113	13:23:1001022	13:23:1104070	13:23:1202003
47	13:13:0216012	13:15:0107003	13:23:0903114	13:23:1001023	13:23:1104088	13:23:1203001
48	13:13:0216013	13:15:0107005	13:23:0903115	13:23:1001024	13:23:1104089	13:23:1203002

49	13:13:0216014	13:15:0107006	13:23:0903116	13:23:1001025	13:23:1104091	13:23:1204001
50	13:13:0216015	13:15:0107008	13:23:0903118	13:23:1001026	13:23:1104092	13:23:1205001
51	13:13:0216016	13:15:0107009	13:23:0903119	13:23:1001027	13:23:1105061	13:23:1205002
52	13:13:0216017	13:15:0107010	13:23:0903120	13:23:1001028	13:23:1105062	13:23:1205003
53	13:13:0216018	13:15:0107011	13:23:0903121	13:23:1001029	13:23:1105063	13:23:1205004
54	13:13:0216019	13:15:0107012	13:23:0903122	13:23:1001047	13:23:1105066	13:23:1206001
55	13:13:0216020	13:15:0107031	13:23:0903123	13:23:1001048	13:23:1105067	13:23:1208001
56	13:13:0216021	13:15:0111001	13:23:0903124	13:23:1001049	13:23:1105068	13:23:1209001
57	13:13:0216022	13:15:0111010	13:23:0903125	13:23:1001050	13:23:1105085	13:23:1209002
58	13:13:0216023	13:15:0205001	13:23:0903126	13:23:1001051	13:23:1106064	13:23:1210001
59	13:13:0216024	13:15:0205003	13:23:0903161	13:23:1001052	13:23:1106065	13:23:1210002
60	13:13:0216025	13:15:0205004	13:23:0903162	13:23:1002020	13:23:1107015	13:23:1211001
61	13:13:0216026	13:15:0205005	13:23:0903163	13:23:1002044	13:23:1107016	13:23:1212001
62	13:13:0216027	13:15:0205008	13:23:0903170	13:23:1002045	13:23:1107042	13:23:1212002
63	13:13:0216028	13:15:0216001	13:23:0904164	13:23:1002046	13:23:1107043	13:23:1212003
64	13:13:0216029	13:15:0217001	13:23:0904165	13:23:1002053	13:23:1108017	13:23:1213001
65	13:13:0216030	13:15:0217003	13:23:0904166	13:23:1002054	13:23:1108018	13:23:1213002
66	13:13:0216031	13:16:0204001	13:23:0904167	13:23:1002055	13:23:1109211	13:23:1213003
67	13:13:0216032	13:16:0204002	13:23:0904168	13:23:1002056	13:23:1109304	13:23:1214001
68	13:13:0216033	13:16:0211003	13:23:0904169	13:23:1003057	13:23:1109307	13:23:1214002
69	13:13:0216034	13:16:0214001	13:23:0904181	13:23:1003058	13:23:1110301	13:23:1214003
70	13:13:0216035	13:16:0214002	13:23:0904182	13:23:1003071	13:23:1110302	13:23:1214004
71	13:13:0216036	13:16:0214003	13:23:0904183	13:23:1003072	13:23:1110303	13:23:1215001
72	13:13:0216037	13:16:0214004	13:23:0904184	13:23:1003073	13:23:1110305	13:23:1215002
73	13:13:0216038	13:16:0214005	13:23:0904186	13:23:1004077	13:23:1110306	13:23:1215003
74	13:13:0216039	13:16:0214006	13:23:0904217	13:23:1004078	13:23:1110308	13:23:1215004
75	13:13:0216040	13:16:0214020	13:23:0904218	13:23:1004081	13:23:1110309	13:23:1216002
76	13:13:0216041	13:16:0214027	13:23:0904236	13:23:1004117	13:23:1110310	13:23:1216003
77	13:13:0216042	13:16:0221001	13:23:0904237	13:23:1004127	13:23:1110311	13:23:1216004
78	13:13:0216043	13:16:0221002	13:23:0904243	13:23:1004132	13:23:1110312	13:23:1217001
79	13:13:0216044	13:17:0102001	13:23:0904244	13:23:1004133	13:23:1111259	13:23:1218001
80	13:13:0216045	13:17:0102002	13:23:0905082	13:23:1004138	13:23:1111260	13:23:1219001
81	13:13:0216046	13:17:0103001	13:23:0905083	13:23:1005074	13:23:1111261	13:23:1219002
82	13:13:0216047	13:17:0103002	13:23:0905128	13:23:1005075	13:23:1111262	13:23:1219003
83	13:13:0216048	13:17:0103005	13:23:0905129	13:23:1005076	13:23:1111263	13:23:1219004
84	13:13:0216049	13:17:0106001	13:23:0906084	13:23:1005079	13:23:1112258	13:23:1219005
85	13:13:0216050	13:17:0106002	13:23:0906086	13:23:1005080	13:23:1113007	13:23:1219006
86	13:13:0216051	13:17:0106006	13:23:0906130	13:23:1006059	13:23:1113248	13:23:1219007
87	13:13:0216052	13:17:0106008	13:23:0906131	13:23:1006060	13:23:1113249	13:23:1219008
88	13:13:0216053	13:17:0109001	13:23:0906139	13:23:1007031	13:23:1113250	13:23:1219009
89	13:13:0216054	13:17:0121004	13:23:0906140	13:23:1007033	13:23:1113251	13:23:1220001
90	13:13:0216055	13:17:0122001	13:23:0906157	13:23:1007034	13:23:1113252	13:25:0101047
91	13:13:0216056	13:17:0122002	13:23:0906158	13:23:1007035	13:23:1113253	13:25:0117122

92	13:13:0216057	13:17:0123004	13:23:0906159	13:23:1007036	13:23:1113254	—
93	13:13:0216058	13:17:0123006	13:23:0906160	13:23:1007037	13:23:1113255	—

9.5. Перечень кадастровых кварталов Пензенской области, в границах территорий которых полностью или частично расположена пятая подзона приаэродромной территории аэродрома гражданской авиации Саранск, приведен в таблице 6.4.

Таблица 6.4

№ строки	Номера кадастровых кварталов					
	1	2	3	4	5	6
1	58:09:0020101	58:09:0020102	58:09:0020201	58:09:0020801	58:09:0020901	58:09:0030101
2	58:09:0030102	58:09:0030301	58:09:0030401	58:09:0030501	58:09:0030601	58:09:0030701
3	58:09:0050302	58:09:0050401	58:09:0060101	58:09:0110101	58:09:0110201	58:09:0180101
4	58:09:0250101	58:09:0280101	58:09:0450101	—	—	—

9.6. Графическое изображение границ пятой подзоны приаэродромной территории аэродрома гражданской авиации Саранск приведено на схеме 6.

Схема 6



10. Описание границ шестой подзоны:

10.1. Шестая подзона приаэродромной территории аэродрома гражданской авиации Саранск выделена по границам, установленным на удалении 15 км от КТА.

10.2. Перечень координат характерных точек границ шестой подзоны приаэродромной территории аэродрома гражданской авиации Саранск приведен в таблице 7.1.

Таблица 7.1

Обозначение характерных точек границ	Координаты МСК-13	
	X	Y
1	400407.30	1293434.60
2	399097.29	1299561.84
3	396774.76	1303219.27
4	385407.30	1308434.60
5	370407.30	1293434.60
6	371714.96	1287305.90
7	374037.48	1283648.47
8	385407.30	1278434.60
1	400407.30	1293434.60

10.3. Муниципальные образования, в границах территории которых полностью или частично расположена шестая подзона приаэродромной территории аэродрома гражданской авиации Саранск, приведены в таблице 7.2.

Таблица 7.2

№ п/п	Муниципальные образования
Республика Мордовия	
1	Городской округ город Саранск
2	Кочкуровский район
3	Ромодановский район
4	Рузаевский район

10.4. Перечень кадастровых кварталов, в границах территорий которых полностью или частично расположена шестая подзона приаэродромной территории аэродрома гражданской авиации Саранск, приведен в таблице 7.3.

Таблица 7.3

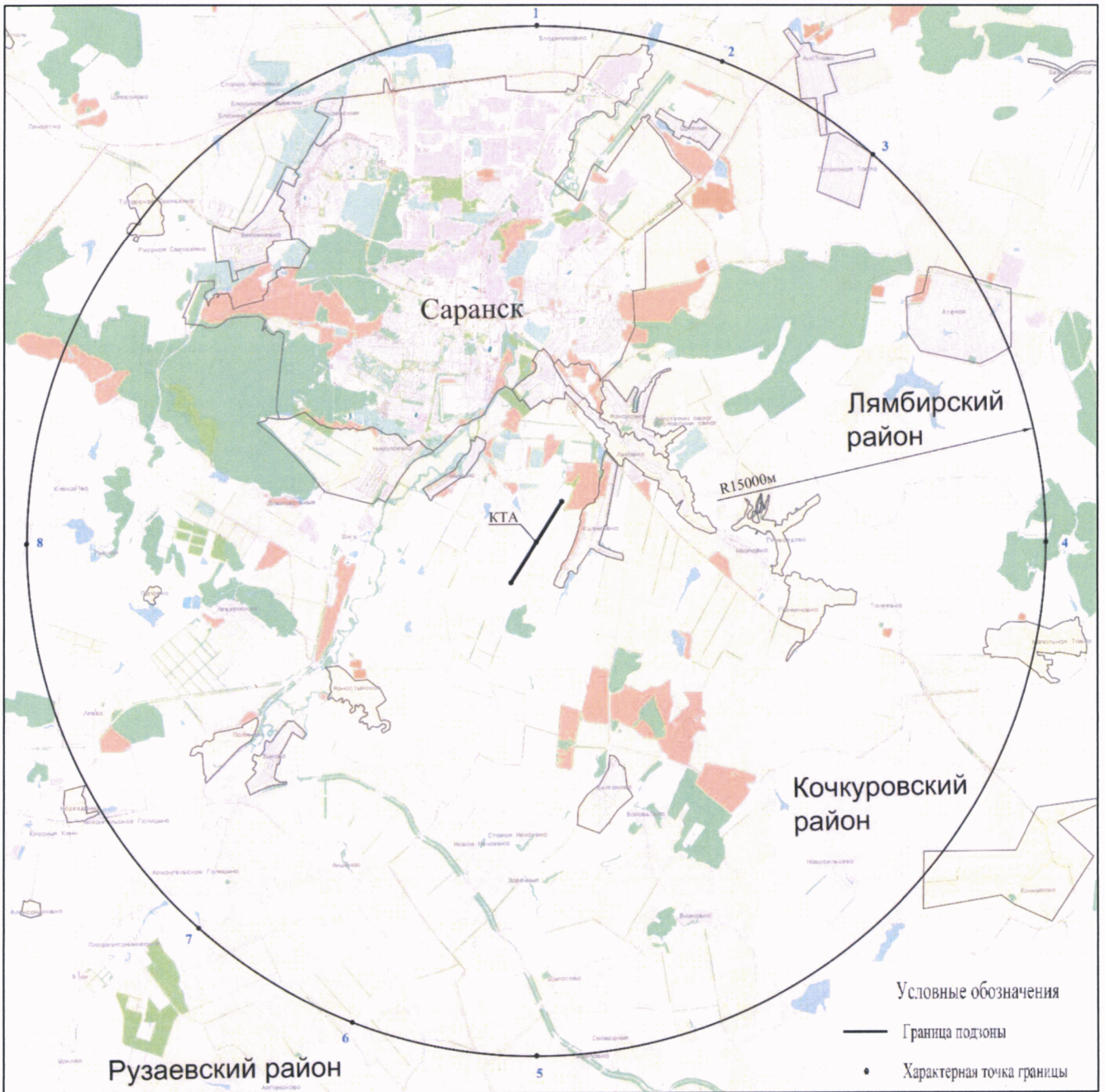
№ строки	Номера кадастровых кварталов					
	1	2	3	4	5	6
1	13:13:0104001	13:13:0216054	13:23:0901175	13:23:0910246	13:23:1009038	13:23:1113272
2	13:13:0104002	13:13:0216055	13:23:0901176	13:23:0910247	13:23:1009039	13:23:1114233
3	13:13:0104003	13:13:0216056	13:23:0901177	13:23:0911215	13:23:1009040	13:23:1114234
4	13:13:0110002	13:13:0216057	13:23:0901179	13:23:0911216	13:23:1009041	13:23:1114265
5	13:13:0116001	13:13:0216058	13:23:0901189	13:23:0911219	13:23:1010003	13:23:1114266
6	13:13:0116002	13:13:0216059	13:23:0901190	13:23:0911221	13:23:1010004	13:23:1114269
7	13:13:0116003	13:13:0216060	13:23:0901191	13:23:0911222	13:23:1010005	13:23:1114270
8	13:13:0116004	13:13:0216061	13:23:0901192	13:23:0911223	13:23:1101094	13:23:1114271
9	13:13:0116005	13:13:0216062	13:23:0901194	13:23:0911224	13:23:1101095	13:23:1114273
10	13:13:0116006	13:13:0216066	13:23:0901195	13:23:0911225	13:23:1101096	13:23:1114274
11	13:13:0116007	13:13:0216067	13:23:0901196	13:23:0911226	13:23:1101097	13:23:1114275
12	13:13:0116008	13:13:0216068	13:23:0902141	13:23:0911227	13:23:1101098	13:23:1114276
13	13:13:0116009	13:13:0216069	13:23:0902142	13:23:0911228	13:23:1101099	13:23:1114277
14	13:13:0116010	13:13:0216070	13:23:0902143	13:23:0911229	13:23:1101100	13:23:1114278
15	13:13:0116011	13:13:0216071	13:23:0902148	13:23:0911230	13:23:1101101	13:23:1115281
16	13:13:0116012	13:13:0216072	13:23:0902149	13:23:0911235	13:23:1101203	13:23:1115282
17	13:13:0116013	13:13:0216073	13:23:0902150	13:23:0911242	13:23:1101204	13:23:1115284
18	13:13:0116014	13:13:0216074	13:23:0902151	13:23:0912231	13:23:1101205	13:23:1115285
19	13:13:0116015	13:13:0216075	13:23:0902171	13:23:0912232	13:23:1101210	13:23:1115286
20	13:13:0116016	13:13:0216076	13:23:0902172	13:23:0913102	13:23:1102206	13:23:1115291
21	13:13:0116017	13:13:0216077	13:23:0902173	13:23:0913103	13:23:1102207	13:23:1115292
22	13:13:0116018	13:13:0216078	13:23:0902185	13:23:0913104	13:23:1102208	13:23:1115293
23	13:13:0116019	13:13:0216079	13:23:0902187	13:23:0914110	13:23:1102212	13:23:1115295
24	13:13:0201001	13:13:0216080	13:23:0902188	13:23:0915105	13:23:1102213	13:23:1115297
25	13:13:0201002	13:13:0216081	13:23:0902193	13:23:0915106	13:23:1102214	13:23:1116279
26	13:13:0201003	13:13:0216082	13:23:0903113	13:23:0916001	13:23:1103093	13:23:1116280
27	13:13:0201004	13:13:0216083	13:23:0903114	13:23:1001001	13:23:1103156	13:23:1116283
28	13:13:0201005	13:13:0216084	13:23:0903115	13:23:1001002	13:23:1103178	13:23:1116287
29	13:13:0201006	13:13:0216085	13:23:0903116	13:23:1001019	13:23:1103198	13:23:1116288
30	13:13:0201007	13:13:0216086	13:23:0903118	13:23:1001021	13:23:1103199	13:23:1116289
31	13:13:0202002	13:13:0216087	13:23:0903119	13:23:1001022	13:23:1103200	13:23:1116290
32	13:13:0202004	13:13:0314001	13:23:0903120	13:23:1001023	13:23:1103201	13:23:1116294
33	13:13:0202005	13:15:0102001	13:23:0903121	13:23:1001024	13:23:1103202	13:23:1117001
34	13:13:0209003	13:15:0102003	13:23:0903122	13:23:1001025	13:23:1103209	13:23:1117002
35	13:13:0212002	13:15:0103001	13:23:0903123	13:23:1001026	13:23:1104069	13:23:1201001
36	13:13:0216001	13:15:0103002	13:23:0903124	13:23:1001027	13:23:1104070	13:23:1201002

37	13:13:0216002	13:15:0104001	13:23:0903125	13:23:1001028	13:23:1104088	13:23:1201003
38	13:13:0216003	13:15:0104002	13:23:0903126	13:23:1001029	13:23:1104089	13:23:1201004
39	13:13:0216004	13:15:0104003	13:23:0903161	13:23:1001047	13:23:1104091	13:23:1202001
40	13:13:0216005	13:15:0107001	13:23:0903162	13:23:1001048	13:23:1104092	13:23:1202002
41	13:13:0216006	13:15:0107002	13:23:0903163	13:23:1001049	13:23:1105061	13:23:1202003
42	13:13:0216007	13:15:0107003	13:23:0903170	13:23:1001050	13:23:1105062	13:23:1203001
43	13:13:0216008	13:15:0107005	13:23:0904164	13:23:1001051	13:23:1105063	13:23:1203002
44	13:13:0216009	13:15:0107006	13:23:0904165	13:23:1001052	13:23:1105066	13:23:1204001
45	13:13:0216010	13:15:0107008	13:23:0904166	13:23:1002020	13:23:1105067	13:23:1205001
46	13:13:0216011	13:15:0107009	13:23:0904167	13:23:1002044	13:23:1105068	13:23:1205002
47	13:13:0216012	13:15:0107010	13:23:0904168	13:23:1002045	13:23:1105085	13:23:1205003
48	13:13:0216013	13:15:0107011	13:23:0904169	13:23:1002046	13:23:1106064	13:23:1205004
49	13:13:0216014	13:15:0107012	13:23:0904181	13:23:1002053	13:23:1106065	13:23:1206001
50	13:13:0216015	13:15:0107031	13:23:0904182	13:23:1002054	13:23:1107015	13:23:1208001
51	13:13:0216016	13:15:0111001	13:23:0904183	13:23:1002055	13:23:1107016	13:23:1209001
52	13:13:0216017	13:15:0111010	13:23:0904184	13:23:1002056	13:23:1107042	13:23:1209002
53	13:13:0216018	13:15:0205003	13:23:0904186	13:23:1003057	13:23:1107043	13:23:1210001
54	13:13:0216019	13:15:0205004	13:23:0904217	13:23:1003058	13:23:1108017	13:23:1210002
55	13:13:0216020	13:15:0205005	13:23:0904218	13:23:1003071	13:23:1108018	13:23:1211001
56	13:13:0216021	13:15:0205008	13:23:0904236	13:23:1003072	13:23:1109211	13:23:1212001
57	13:13:0216022	13:17:0102002	13:23:0904237	13:23:1003073	13:23:1109304	13:23:1212002
58	13:13:0216023	13:17:0103001	13:23:0904243	13:23:1004077	13:23:1109307	13:23:1212003
59	13:13:0216024	13:17:0103002	13:23:0904244	13:23:1004078	13:23:1110301	13:23:1213001
60	13:13:0216025	13:17:0103005	13:23:0905082	13:23:1004081	13:23:1110302	13:23:1213002
61	13:13:0216026	13:17:0106001	13:23:0905083	13:23:1004117	13:23:1110303	13:23:1213003
62	13:13:0216027	13:17:0106002	13:23:0905128	13:23:1004127	13:23:1110305	13:23:1214001
63	13:13:0216028	13:17:0106006	13:23:0905129	13:23:1004132	13:23:1110306	13:23:1214002
64	13:13:0216029	13:17:0106008	13:23:0906084	13:23:1004133	13:23:1110308	13:23:1214003
65	13:13:0216030	13:17:0109001	13:23:0906086	13:23:1004138	13:23:1110309	13:23:1214004
66	13:13:0216031	13:17:0121004	13:23:0906130	13:23:1005074	13:23:1110310	13:23:1215001
67	13:13:0216032	13:17:0122001	13:23:0906131	13:23:1005075	13:23:1110311	13:23:1215002
68	13:13:0216033	13:17:0122002	13:23:0906139	13:23:1005076	13:23:1110312	13:23:1215003
69	13:13:0216034	13:17:0123004	13:23:0906140	13:23:1005079	13:23:1111259	13:23:1215004
70	13:13:0216035	13:17:0123006	13:23:0906157	13:23:1005080	13:23:1111260	13:23:1216002
71	13:13:0216036	13:17:0123011	13:23:0906158	13:23:1006059	13:23:1111261	13:23:1216003
72	13:13:0216037	13:17:0123012	13:23:0906159	13:23:1006060	13:23:1111262	13:23:1216004
73	13:13:0216038	13:17:0123013	13:23:0906160	13:23:1007031	13:23:1111263	13:23:1217001
74	13:13:0216039	13:17:0123014	13:23:0906180	13:23:1007033	13:23:1112258	13:23:1218001
75	13:13:0216040	13:17:0124002	13:23:0906197	13:23:1007034	13:23:1113007	13:23:1219001
76	13:13:0216041	13:23:0901134	13:23:0907087	13:23:1007035	13:23:1113248	13:23:1219002
77	13:13:0216042	13:23:0901135	13:23:0908109	13:23:1007036	13:23:1113249	13:23:1219003
78	13:13:0216043	13:23:0901136	13:23:0909107	13:23:1007037	13:23:1113250	13:23:1219004
79	13:13:0216044	13:23:0901137	13:23:0909108	13:23:1008006	13:23:1113251	13:23:1219005

80	13:13:0216045	13:23:0901144	13:23:0909111	13:23:1008008	13:23:1113252	13:23:1219006
81	13:13:0216046	13:23:0901145	13:23:0909112	13:23:1008009	13:23:1113253	13:23:1219007
82	13:13:0216047	13:23:0901146	13:23:0909220	13:23:1008010	13:23:1113254	13:23:1219008
83	13:13:0216048	13:23:0901147	13:23:0909299	13:23:1008011	13:23:1113255	13:23:1219009
84	13:13:0216049	13:23:0901152	13:23:0910238	13:23:1008030	13:23:1113256	13:23:1220001
85	13:13:0216050	13:23:0901153	13:23:0910239	13:23:1008032	13:23:1113257	13:25:0101047
86	13:13:0216051	13:23:0901154	13:23:0910240	13:23:1009012	13:23:1113264	13:25:0117122
87	13:13:0216052	13:23:0901155	13:23:0910241	13:23:1009013	13:23:1113267	—
88	13:13:0216053	13:23:0901174	13:23:0910245	13:23:1009014	13:23:1113268	—

10.5. Графическое изображение границ шестой подзоны приаэродромной территории аэродрома гражданской авиации Саранск приведено на схеме 7.

Схема 7



11. Описание границ седьмой подзоны:

11.1. Седьмая подзона приаэродромной территории аэродрома гражданской авиации Саранск определена из условий воздействия авиационного шума и включает территорию, ограниченную контуром эквивалентного уровня шума для ночного времени суток.

11.2. Перечень координат характерных точек границы седьмой подзоны приаэродромной территории аэродрома гражданской авиации Саранск приведен в таблице 8.1.

Таблица 8.1

Обозначение характерных точек границ	Координаты МСК-13	
	X	Y
7.1	380678.99	1288212.13
7.2	378201.38	1286862.80
7.3	376666.85	1285472.85
7.4	376137.26	1284346.31
7.5	376179.01	1283234.10
7.6	376709.52	1282101.59
7.7	377708.13	1280962.59
7.8	377969.83	1280672.66
7.9	378100.71	1280451.71
7.10	377942.47	1280244.32
7.11	377515.71	1280147.22
7.12	376469.33	1280256.83
7.14	375202.43	1280960.36
7.15	374589.52	1281581.58
7.16	374341.58	1281885.33
7.17	374162.50	1282154.60
7.18	373969.73	1282209.69
7.19	373247.26	1281400.77
7.20	372277.01	1280501.82
7.21	371389.24	1279900.00
7.22	371122.82	1279894.69
7.23	371031.19	1280127.66
7.24	371134.17	1280811.68
7.25	371801.13	1282725.90
7.26	372399.52	1283956.13
7.27	373259.24	1285815.25
7.28	372605.21	1285980.47
7.29	371558.77	1286248.97

Обозначение характерных точек границ	Координаты МСК-13	
	X	Y
7.30	370099.25	1286627.64
7.31	369224.90	1286903.20
7.32	368453.79	1287206.49
7.33	367779.05	1287523.68
7.34	367200.64	1287951.49
7.35	467400.92	2239683.31
7.36	367875.05	1288463.31
7.37	368831.83	1288629.96
7.38	369595.90	1288706.63
7.39	369898.78	1288720.71
7.40	369988.21	1288852.05
7.41	369719.36	1289798.26
7.42	369725.84	1290793.08
7.43	369925.18	1291511.73
7.44	370138.40	1291954.06
7.45	370448.07	1292209.94
7.46	370757.92	1291996.06
7.47	371323.00	1290511.25
7.48	372349.19	1289247.92
7.49	373795.00	1288710.35
7.50	374855.06	1288828.73
7.51	376589.35	1289873.44
7.52	380711.54	1292840.79
7.53	382610.99	1294003.09
7.54	383553.87	1294494.42
7.55	384076.95	1294729.77
7.56	384483.01	1294930.47
7.57	385914.38	1296071.63
7.58	387903.26	1297392.90
7.59	390387.74	1298790.60
7.60	392555.65	1299966.95
7.61	393904.50	1300900.78
7.62	394633.60	1302338.37
7.63	394371.30	1304092.87
7.64	393324.42	1305439.08
7.65	392484.26	1306274.26
7.66	393275.75	1306654.92
7.67	393296.12	1307331.96
7.68	393557.66	1307442.73
7.69	394328.82	1307015.09
7.70	394955.44	1306532.06
7.71	396015.94	1305545.10

Обозначение характерных точек границ	Координаты МСК-13	
	X	Y
7.72	397386.37	1304171.54
7.73	398218.97	1305022.01
7.74	399636.57	1306156.24
7.75	400228.45	1306460.74
7.76	400517.69	1306170.84
7.77	400263.40	1305155.08
7.78	399500.01	1303399.67
7.79	398908.43	1302349.07
7.80	397979.79	1300690.23
7.81	399315.58	1299855.49
7.82	400672.24	1298475.02
7.83	401319.77	1297370.24
7.84	401829.62	1296237.72
7.85	402091.58	1295312.22
7.86	401960.92	1294994.32
7.87	401279.33	1295235.51
7.88	400432.38	1295821.98
7.89	398855.45	1297167.72
7.90	398036.06	1297719.66
7.91	396783.11	1297953.44
7.92	395021.02	1297571.92
7.93	393816.71	1296686.57
7.94	392165.10	1295476.14
7.95	389095.78	1293373.26
7.96	386604.37	1292072.27
7.97	386246.50	1291857.80
7.98	385379.43	1291145.46
7.99	382901.95	1289457.62
7.1	380678.99	1288212.13

11.3. Перечень кадастровых кварталов, в границах территорий которых полностью или частично расположена седьмая подзона приаэродромной территории аэродрома гражданской авиации Саранск, приведен в таблице 8.2.

Таблица 8.2

№ строки	Номера кадастровых кварталов					
	1	2	3	4	5	6
1	13:13:0201007	13:15:0205001	13:17:0121004	13:23:1108018	13:23:1208001	13:23:1215002
2	13:13:0202005	13:15:0205003	13:23:1101096	13:23:1109304	13:23:1209001	13:23:1215003
3	13:13:0209003	13:15:0205004	13:23:1101099	13:23:1109307	13:23:1209002	13:23:1216003
4	13:15:0101001	13:15:0217003	13:23:1102206	13:23:1110306	13:23:1210002	13:23:1217001
5	13:15:0102001	13:17:0102002	13:23:1102207	13:23:1110310	13:23:1211001	13:23:1218001
6	13:15:0102003	13:17:0103001	13:23:1102208	13:23:1110312	13:23:1212001	13:23:1219001
7	13:15:0103001	13:17:0103002	13:23:1102212	13:23:1201002	13:23:1212003	13:23:1219003
8	13:15:0103002	13:17:0103005	13:23:1102213	13:23:1202001	13:23:1213001	13:23:1219009
9	13:15:0104001	13:17:0107003	13:23:1102214	13:23:1202002	13:23:1213003	13:25:0117122
10	13:15:0104002	13:17:0121001	13:23:1108017	13:23:1202003	13:23:1215001	—

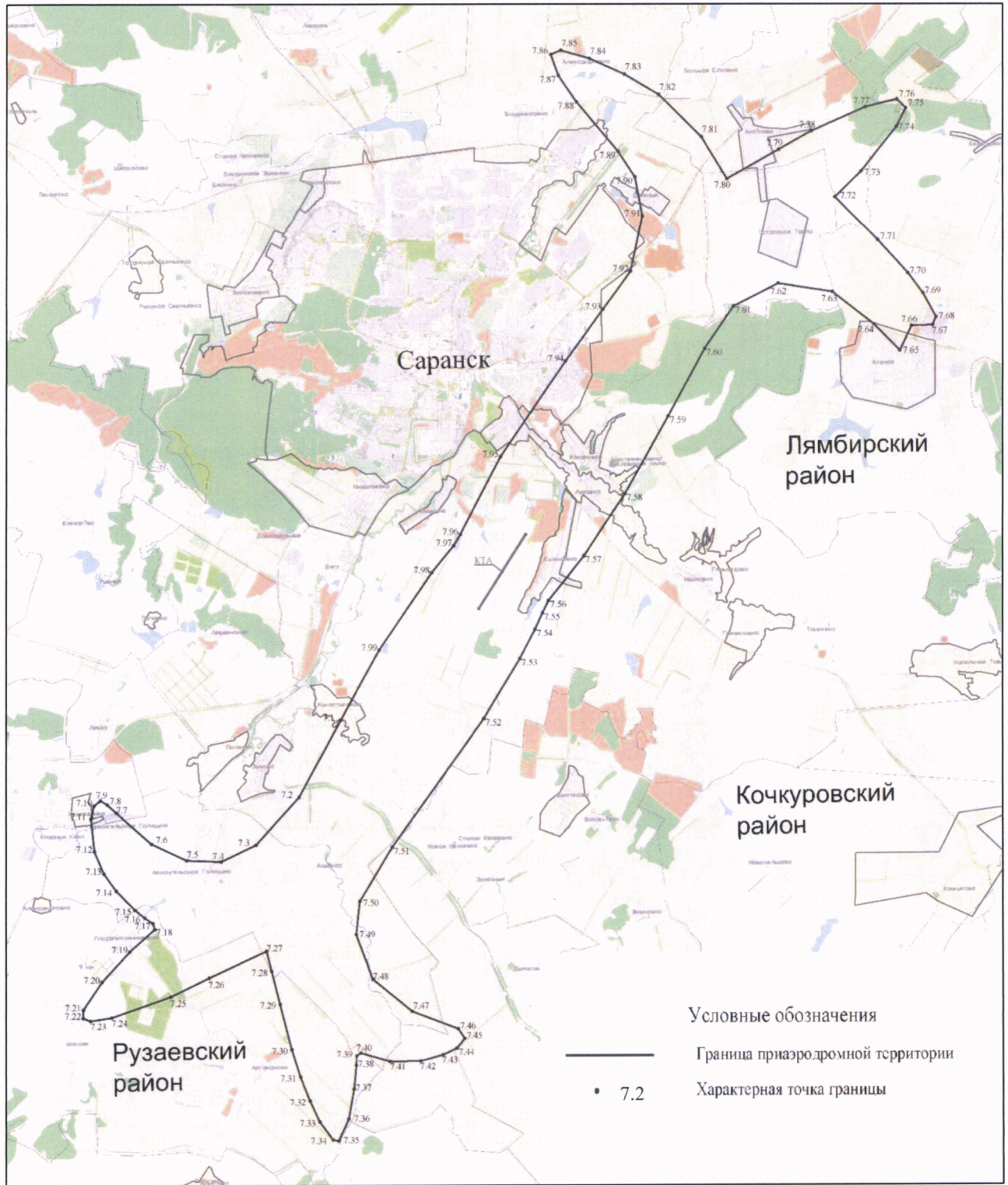
11.4. Муниципальные образования, в границах территорий которых полностью или частично расположена седьмая подзона приаэродромной территории аэродрома гражданской авиации Саранск, приведены в таблице 8.3.

Таблица 8.3

№ п/п	Муниципальные образования
Республика Мордовия	
1	Городской округ город Саранск
2	Лямбирский район
3	Рузаевский район
4	Кочкуровский район

11.5. Графическое изображение границ седьмой подзоны приаэродромной территории аэродрома гражданской авиации Саранск приведено на схеме 8.

Схема 8



III. Перечень ограничений использования земельных участков и (или) расположенных на них объектов недвижимости и осуществления экономической и иной деятельности в границах приаэродромной территории аэродрома гражданской авиации Саранск

12. Приаэродромная территория аэродрома гражданской авиации Саранск является зоной с особыми условиями использования территорий.

В соответствии с требованиями Воздушного кодекса Российской Федерации и Федерального закона от 1 июля 2017 г. № 135-ФЗ «О внесении изменений в отдельные законодательные акты Российской Федерации в части совершенствования порядка установления и использования приаэродромной территории и санитарно-защитной зоны» (далее – Федеральный закон № 135-ФЗ) на приаэродромной территории аэродрома гражданской авиации Саранск установлены ограничения использования земельных участков и (или) расположенных на них объектов недвижимости и осуществления экономической и иной деятельности.

12.1. Первая подзона приаэродромной территории аэродрома гражданской авиации Саранск:

Перечень ограничений использования объектов недвижимости и осуществления деятельности	Обоснование ограничений
В границах первой подзоны запрещается размещать объекты, не предназначенные для организации и обслуживания воздушного движения и воздушных перевозок, обеспечения взлета, посадки, руления и стоянки воздушных судов.	1. Подпункт 1 пункта 3 статьи 47 Воздушного кодекса Российской Федерации. 2. Подпункт 1 пункта 3 статьи 1 Федерального закона № 135-ФЗ. 3. Подпункт «а» пункта 1(1) Положения.

12.2. Вторая подзона приаэродромной территории аэродрома гражданской авиации Саранск:

Перечень ограничений использования объектов недвижимости и осуществления деятельности	Обоснование ограничений
<p>В границах второй подзоны запрещается размещать объекты, не предназначенные для обслуживания пассажиров и обработки багажа, грузов и почты, обслуживания воздушных судов, хранения авиационного топлива и заправки воздушных судов, обеспечения энергоснабжения, а также объекты, не относящиеся к инфраструктуре аэропорта.</p>	<p>1. Подпункт 2 пункта 3 статьи 47 Воздушного кодекса Российской Федерации. 2. Подпункт 2 пункта 3 статьи 1 Федерального закона № 135-ФЗ. 3. Подпункт «а» пункта 1(1) Положения.</p>

12.3. Третья подзона приаэродромной территории гражданской авиации аэродрома Саранск:

Перечень ограничений использования объектов недвижимости и осуществления деятельности	Обоснование ограничений
<p>1. В границах третьей подзоны запрещается размещать объекты, высота которых превышает ограничения, приведенные в пункте 2 настоящей таблицы.</p> <p>2. Строительство и реконструкция зданий, сооружений в границах третьей подзоны разрешается только после определения максимально допустимой высоты здания, сооружения в зависимости от местоположения путем проведения соответствующих расчетов в соответствии с требованиями ФАП-262 с учетом следующих абсолютных высот ограничения объектов в Балтийской системе высот 1977 года⁵:</p> <p>Сектор 1.1 198,15 м Сектор 1.2 198,15 м – 206,15 м Сектор 1.3 206,15 м – 214,15 м</p>	<p>1. Подпункт 3 пункта 3 статьи 47 Воздушного кодекса Российской Федерации. 2. Подпункт 3 пункта 3 статьи 1 Федерального закона № 135-ФЗ. 3. Подпункт «б» пункта 1(1) Положения.</p>

⁵ Постановление Правительства Российской Федерации от 24 ноября 2016 г. № 1240 «Об установлении государственных систем координат, государственной системы высот и государственной гравиметрической системы» (далее – постановление Правительства № 1240).

Сектор 1.4	214,15 м – 222,15 м
Сектор 1.5	222,15 м – 230,15 м
Сектор 1.6	230,15 м – 238,15 м
Сектор 1.7	238,15 м – 246,15 м
Сектор 1.8	246,15 м – 254,15 м
Сектор 1.9	254,15 м – 262,15 м
Сектор 1.10	262,15 м – 270,15 м
Сектор 1.11	270,15 м – 278,15 м
Сектор 1.12	278,15 м – 286,15 м
Сектор 1.13	286,15 м – 294,15 м
Сектор 1.14	294,15 м – 302,15 м
Сектор 1.15	302,15 м – 310,15 м
Сектор 1.16	310,15 м – 318,15 м
Сектор 1.17	318,15 м – 326,15 м
Сектор 1.18	326,15 м – 334,15 м
Сектор 1.19	334,15 м – 342,15 м
Сектор 1.20	342,15 м – 350,15 м
Сектор 1.21	350,15 м – 358,15 м
Сектор 2.1	218,46 м
Сектор 2.2	218,46 м – 226,46 м
Сектор 2.3	226,46 м – 234,46 м
Сектор 2.4	234,46 м – 242,46 м
Сектор 2.5	242,46 м – 250,46 м
Сектор 2.6	250,46 м – 258,46 м
Сектор 3.1	283,08 м
Сектор 3.2	283,08 м – 290,46 м
Сектор 3.3	290,46 м – 298,46 м
Сектор 3.4	298,46 м – 306,46 м
Сектор 3.5	306,46 м – 314,46 м
Сектор 3.6	314,46 м – 322,46 м
Сектор 3.7	322,46 м – 330,46 м
Сектор 3.8	330,46 м – 338,46 м
Сектор 3.9	338,46 м – 346,46 м
Сектор 3.10	346,46 м – 354,46 м
Сектор 3.11	354,46 м
Сектор 4.1	216,15 м
Сектор 4.2	216,15 м – 226,15 м
Сектор 4.3	226,15 м – 236,15 м
Сектор 4.4	236,15 м – 246,15 м
Сектор 4.5	246,15 м – 256,15 м
Сектор 4.6	236,15 м – 256,15 м
Сектор 4.7	236,15 м
Сектор 4.8	236,15 м – 246,15 м

Сектор 4.9	246,15 м – 256,15 м
Сектор 5.1	333,15 м
Сектор 5.2	333,15 м – 338,65 м
Сектор 5.3	338,65 м – 351,15 м
Сектор 5.4	351,15 м – 363,65 м
Сектор 6.1	333,15 м
Сектор 6.2	333,15 м – 338,65 м
Сектор 6.3	338,65 м – 351,15 м
Сектор 6.4	351,15 м – 363,65 м
Сектор 7.1	198,16 м
Сектор 7.2	198,16 м – 208,16 м
Сектор 7.3	208,16 м – 218,16 м
Сектор 7.4	218,16 м – 228,16 м
Сектор 7.5	228,16 м – 238,16 м
Сектор 7.6	238,16 м – 248,16 м
Сектор 7.7	248,16 м – 258,16 м
Сектор 7.8	208,16 м
Сектор 7.9	208,16 м – 218,16 м
Сектор 7.10	218,16 м – 228,16 м
Сектор 7.11	228,16 м – 238,16 м
Сектор 7.12	238,16 м – 248,16 м
Сектор 7.13	248,16 м – 258,16 м
Сектор 8.1	297,17 м
Сектор 8.2	297,17 м – 308,16 м
Сектор 8.3	308,16 м – 320,66 м
Сектор 8.4	320,66 м – 333,16 м
Сектор 8.5	333,16 м – 345,66 м
Сектор 8.6	345,66 м – 358,16 м
Сектор 9.1	333,16 м
Сектор 9.2	308,16 м
Сектор 9.3	308,16 м – 320,66 м
Сектор 9.4	333,16 м
Сектор 9.5	333,16 м
Сектор 9.6	333,16 м – 358,16 м
Сектор 10	266,15 м
Сектор 11.1	266,15 м
Сектор 11.2	266,15 м – 291,15 м
Сектор 11.3	291,15 м – 316,15 м
Сектор 11.4	316,15 м – 341,15 м
Сектор 11.5	291,15 м
Сектор 11.6	291,15 м – 316,15 м
Сектор 11.7	316,15 м – 341,15 м
Сектор 12	341,15 м – 366,15 м
Сектор 13	216,15 м

Сектор 14	216,15 м
-----------	----------

12.4. Четвертая подзона приаэродромной территории аэродрома гражданской авиации Саранск, в которой в соответствии с постановлением Правительства № 1240 абсолютная высота ограничения объектов устанавливается в Балтийской системе высот 1977 года:

Перечень ограничений использования объектов недвижимости и осуществления деятельности	Обоснование ограничений																																						
<p>1. В границах четвертой подзоны запрещается размещать объекты, создающие помехи в работе наземных объектов средств и систем обслуживания воздушного движения, навигации, посадки и связи, предназначенных для организации воздушного движения и расположенных вне первой подзоны.</p> <p>2. В границах четвертой подзоны запрещается без согласования с оператором аэродрома размещение объектов, превышающих следующие абсолютные высотные ограничения:</p> <table> <tr><td>Сектор 1</td><td>253,80 м – 258,16 м</td></tr> <tr><td>Сектор 2</td><td>258,16 м – 262,53 м</td></tr> <tr><td>Сектор 3</td><td>262,53 м – 266,89 м</td></tr> <tr><td>Сектор 4</td><td>266,89 м – 271,25 м</td></tr> <tr><td>Сектор 5</td><td>271,25 м – 275,62 м</td></tr> <tr><td>Сектор 6</td><td>275,62 м – 279,38 м</td></tr> <tr><td>Сектор 7</td><td>279,38 м – 284,35 м</td></tr> <tr><td>Сектор 8</td><td>284,35 м – 288,71 м</td></tr> <tr><td>Сектор 9</td><td>288,71 м – 293,08 м</td></tr> <tr><td>Сектор 10</td><td>293,08 м – 297,44 м</td></tr> <tr><td>Сектор 11</td><td>297,44 м – 301,81 м</td></tr> <tr><td>Сектор 12</td><td>301,81 м – 306,17 м</td></tr> <tr><td>Сектор 13</td><td>306,17 м – 310,54 м</td></tr> <tr><td>Сектор 14</td><td>310,54 м – 314,90 м</td></tr> <tr><td>Сектор 15</td><td>314,90 м – 319,22 м</td></tr> <tr><td>Сектор 16</td><td>319,22 м – 323,63 м</td></tr> <tr><td>Сектор 17</td><td>323,63 м – 328,00 м</td></tr> <tr><td>Сектор 18</td><td>328,00 м – 332,36 м</td></tr> <tr><td>Сектор 19</td><td>332,36 м – 336,73 м</td></tr> </table>	Сектор 1	253,80 м – 258,16 м	Сектор 2	258,16 м – 262,53 м	Сектор 3	262,53 м – 266,89 м	Сектор 4	266,89 м – 271,25 м	Сектор 5	271,25 м – 275,62 м	Сектор 6	275,62 м – 279,38 м	Сектор 7	279,38 м – 284,35 м	Сектор 8	284,35 м – 288,71 м	Сектор 9	288,71 м – 293,08 м	Сектор 10	293,08 м – 297,44 м	Сектор 11	297,44 м – 301,81 м	Сектор 12	301,81 м – 306,17 м	Сектор 13	306,17 м – 310,54 м	Сектор 14	310,54 м – 314,90 м	Сектор 15	314,90 м – 319,22 м	Сектор 16	319,22 м – 323,63 м	Сектор 17	323,63 м – 328,00 м	Сектор 18	328,00 м – 332,36 м	Сектор 19	332,36 м – 336,73 м	<p>1. Подпункт 4 пункта 3 статьи 47 Воздушного кодекса Российской Федерации.</p> <p>2. Подпункт 4 пункта 3 статьи 1 Федерального закона № 135-ФЗ.</p> <p>3. Подпункт «в» пункта 1(1) Положения.</p>
Сектор 1	253,80 м – 258,16 м																																						
Сектор 2	258,16 м – 262,53 м																																						
Сектор 3	262,53 м – 266,89 м																																						
Сектор 4	266,89 м – 271,25 м																																						
Сектор 5	271,25 м – 275,62 м																																						
Сектор 6	275,62 м – 279,38 м																																						
Сектор 7	279,38 м – 284,35 м																																						
Сектор 8	284,35 м – 288,71 м																																						
Сектор 9	288,71 м – 293,08 м																																						
Сектор 10	293,08 м – 297,44 м																																						
Сектор 11	297,44 м – 301,81 м																																						
Сектор 12	301,81 м – 306,17 м																																						
Сектор 13	306,17 м – 310,54 м																																						
Сектор 14	310,54 м – 314,90 м																																						
Сектор 15	314,90 м – 319,22 м																																						
Сектор 16	319,22 м – 323,63 м																																						
Сектор 17	323,63 м – 328,00 м																																						
Сектор 18	328,00 м – 332,36 м																																						
Сектор 19	332,36 м – 336,73 м																																						

Сектор 20	336,73 м – 341,09 м
Сектор 21	341,09 м – 345,46 м
Сектор 22	345,46 м – 349,82 м
Сектор 23	349,82 м – 354,19 м
Сектор 24	354,19 м – 358,55 м
Сектор 25	358,55 м – 362,92 м
Сектор 26	362,92 м – 367,28 м
Сектор 27	367,28 м – 371,65 м
Сектор 28	371,65 м – 376,01 м
Сектор 29	376,01 м – 380,38 м
Сектор 30	380,38 м – 384,75 м
Сектор 30-1	410,64 м – 417,14 м
Сектор 30-2	410,64 м – 417,14 м
Сектор 31-1	417,14 м – 423,64 м
Сектор 31-2	417,14 м – 423,64 м
Сектор 32-1	423,64 м – 430,14 м
Сектор 32-2	423,64 м – 430,14 м
Сектор 33-1	430,14 м – 436,64 м
Сектор 33-2	430,14 м – 436,64 м
Сектор 34-1	436,64 м – 443,14 м
Сектор 34-2	436,64 м – 443,14 м
Сектор 35-1	443,14 м – 449,64 м
Сектор 35-2	443,14 м – 449,64 м
Сектор 36-1	449,64 м – 456,14 м
Сектор 36-2	449,64 м – 456,14 м
Сектор 37	393,16 м
Сектор 38	386,66 м – 393,16 м
Сектор 39	380,16 м – 386,66 м
Сектор 40	373,66 м – 380,16 м
Сектор 41	367,16 м – 373,66 м
Сектор 42	360,66 м – 367,16 м
Сектор 43	354,16 м – 360,66 м
Сектор 44	347,66 м – 354,16 м
Сектор 45	341,16 м – 347,66 м
Сектор 46	334,66 м – 341,16 м
Сектор 47	328,16 м – 334,66 м
Сектор 48	321,66 м – 328,16 м
Сектор 49	315,16 м – 321,66 м
Сектор 50	308,66 м – 315,16 м
Сектор 51	302,16 м – 308,66 м
Сектор 52	295,66 м – 302,16 м
Сектор 53	289,16 м – 295,66 м
Сектор 54	282,66 м – 289,16 м
Сектор 55	276,16 м – 282,66 м
Сектор 56	269,66 м – 276,16 м
Сектор 57	263,16 м – 269,66 м

Сектор 58	205,13 м – 229,49 м	
Сектор 59	194,69 м – 205,13 м	
Сектор 60	191,21 м – 194,69 м	
Сектор 61	187,73 м – 191,21 м	
Сектор 62	184,25 м – 187,73 м	
Сектор 63	177,29 м – 184,25 м	
Сектор 64	177,29 м – 184,25 м	
Сектор 65	184,25 м – 187,73 м	
Сектор 66	209,68 м – 213,41 м	
Сектор 67-1	404,14 м – 410,64 м	
Сектор 67-2	404,14 м – 410,64 м	
Сектор 68-1	397,64 м – 404,14 м	
Сектор 68-2	397,64 м – 404,14 м	
Сектор 69-1	391,14 м – 397,64 м	
Сектор 69-2	391,14 м – 397,64 м	
Сектор 70	235,14 м – 241,64 м	
Сектор 71	228,64 м – 235,14 м	
Сектор 72	222,14 м – 228,64 м	

12.5. Пятая подзона приаэродромной территории аэродрома гражданской авиации Саранск:

Перечень ограничений использования объектов недвижимости и осуществления деятельности	Обоснование ограничений
<p>1. В границах пятой подзоны запрещается размещать опасные производственные объекты⁶, функционирование которых может повлиять на безопасность полетов воздушных судов.</p> <p>2. В границах пятой подзоны допускается эксплуатация, строительство, реконструкция, капитальный ремонт, ввод в эксплуатацию, техническое перевооружение, консервация (далее – размещение) опасных производственных объектов при их соответствии установленным в пункте 3 настоящей таблицы ограничениям.</p> <p>3. Максимальные радиусы зон поражения при происшествиях техногенного характера на опасных производственных объектах,</p>	<p>1. Подпункт 5 пункта 3 статьи 47 Воздушного кодекса Российской Федерации.</p> <p>2. Подпункт 5 пункта 3 статьи 1 Федерального закона № 135-ФЗ.</p> <p>3. Подпункт «г» пункта 1(1) Положения.</p> <p>4. Пункт 4 статьи 3 Федерального закона № 116-ФЗ.</p>

⁶ Пункт 1 статьи 2 Федерального закона от 21 июля 1997 г. № 116-ФЗ «О промышленной безопасности опасных производственных объектов» (далее – Федеральный закон № 116-ФЗ).

находящихся в пятой подзоне, в которых размещение таких объектов возможно, не должны достигать:

по вертикали – высоты пролета воздушных судов (высота поверхности ограничения препятствий в третьей подзоне);

по горизонтали – внешних границ первой и второй подзон.

4. При невозможности соблюдения ограничений, предусмотренных пунктом 3 настоящей таблицы, размещение опасных производственных объектов должно выполняться на основании специальных технических условий, разработанных для конкретного объекта капитального строительства в соответствии с положениями приказа Минстроя России от 30 ноября 2020 г. № 734/пр «Об утверждении Порядка разработки и согласования специальных технических условий для разработки проектной документации на объект капитального строительства» (зарегистрирован Минюстом России 18 декабря 2020 г., регистрационный № 61581) с изменениями, внесенными приказом Минстроя России от 22 октября 2021 г. № 774/пр (зарегистрирован Минюстом России 29 ноября 2021 г., регистрационный № 66058) (далее – Приказ № 734)⁷, и (или) обоснования безопасности опасного производственного объекта, разрабатываемого на основании Федерального закона № 116-ФЗ.

12.6. Шестая подзона приаэродромной территории аэродрома гражданской авиации Саранск:

Перечень ограничений использования объектов недвижимости и осуществления деятельности

Обоснование ограничений

⁷ В соответствии с пунктом 2 Приказа № 734 данный акт действует до 1 сентября 2026 г.

Перечень ограничений использования объектов недвижимости и осуществления деятельности	Обоснование ограничений
<p>1. В границах шестой подзоны запрещается размещать объекты, способствующие привлечению и массовому скоплению птиц.</p> <p>2. Допускается размещать в границах шестой подзоны объекты по обращению с твердыми коммунальными отходами, пищевыми и биологическими отходами в случае наличия заключения по результатам орнитологического исследования на предмет отсутствия факторов, способствующих привлечению и массовому скоплению птиц, и (или) достаточности мер защиты указанных объектов от привлечения и массового скопления птиц, проведенного в соответствии с пунктом 1(4) Положения.</p>	<p>1. Подпункт 6 пункта 3 статьи 47 Воздушного кодекса Российской Федерации.</p> <p>2. Подпункт 6 пункта 3 статьи 1 Федерального закона № 135-ФЗ.</p> <p>3. Подпункт «д» пункта 1(1), пункт 1(4) Положения.</p>

12.7. Седьмая подзона приаэродромной территории аэродрома гражданской авиации Саранск:

Перечень ограничений использования объектов недвижимости и осуществления деятельности	Обоснование ограничений
<p>В границах седьмой подзоны ввиду превышения уровня шумового воздействия в зоне запрета строительства нормируемых объектов запрещается размещать:</p> <p>а) палаты больниц и санаториев, операционные больницы;</p> <p>б) кабинеты врачей поликлиник, амбулаторий, диспансеров, больниц, санаториев;</p> <p>в) классные помещения, учебные кабинеты, учительские комнаты, аудитории образовательных организаций, конференц-залы, читальные залы библиотек;</p> <p>г) музыкальные классы;</p> <p>д) жилые комнаты квартир, домов стационарных организаций социального обслуживания, организации для детей-сирот и детей, оставшихся без попечения родителей, спальные помещения в школах-интернатах, дошкольных образовательных организациях, домов отдыха, пансионатов;</p> <p>е) жилые комнаты общежитий и номера</p>	<p>1. Подпункт 7 пункта 3 статьи 47 Воздушного кодекса Российской Федерации.</p> <p>2. Подпункт 7 пункта 3 статьи 1 Федерального закона № 135-ФЗ.</p> <p>3. Подпункт «е» пункта 1(1) Положения.</p> <p>4. Пункт 4 статьи 1, пункт 7 статьи 30 Градостроительного кодекса Российской Федерации.</p> <p>5. Пункт 1 статьи 23 Федерального закона от 30 марта 1999 г. № 52-ФЗ «О санитарно-эпидемиологическом благополучии населения».</p> <p>6. Санитарные правила и нормы СанПиН 1.2.3685-21 «Гигиенические нормативы и</p>

Перечень ограничений использования объектов недвижимости и осуществления деятельности	Обоснование ограничений
<p>гостиниц;</p> <p>ж) территории, непосредственно прилегающие к зданиям больниц и санаториев;</p> <p>з) территории, непосредственно прилегающие к зданиям жилых домов, домов отдыха, пансионатов, домов-интернатов для престарелых и инвалидов, дошкольных образовательных организаций и других образовательных организаций;</p> <p>и) территории, непосредственно прилегающие к зданиям гостиниц и общежитий;</p> <p>к) площадки отдыха, функционально выделенные на территории микрорайонов и групп жилых домов, домов отдыха, пансионатов, стационарных организаций социального обслуживания, организаций для детей-сирот и детей, оставшихся без попечения родителей, площадки дошкольных образовательных организаций и других образовательных организаций.</p>	<p>требования к обеспечению безопасности и (или) безвредности для человека факторов среды обитания», утвержденные постановлением № 2.</p>