



**МИНИСТЕРСТВО ТРАНСПОРТА РОССИЙСКОЙ ФЕДЕРАЦИИ  
ФЕДЕРАЛЬНОЕ АГЕНТСТВО ВОЗДУШНОГО ТРАНСПОРТА**

**ПРИКАЗ**  
МИНИСТЕРСТВА ТРАНСПОРТА РОССИЙСКОЙ ФЕДЕРАЦИИ  
**ЗАРЕГИСТРИРОВАН** № 171-11  
Москва  
Регистрационный № 77566  
от "20" марта 2024.

19 февраля 2024 г.

**Об установлении приаэродромной территории аэродрома  
гражданской авиации Саккырыр**

В соответствии со статьей 47 Воздушного кодекса Российской Федерации, подпунктом «в» пункта 2 Положения о приаэродромной территории, утвержденного постановлением Правительства Российской Федерации от 2 декабря 2017 г. № 1460, п р и к а з ы в а ю:

1. Установить приаэродромную территорию аэродрома гражданской авиации Саккырыр в составе 1 – 6 подзон согласно приложению к настоящему приказу.

2. Настоящий приказ действует в течение срока, указанного в пункте 4 постановления Правительства Российской Федерации от 2 декабря 2017 г. № 1460 «Об утверждении Положения о приаэродромной территории и Правил разрешения разногласий, возникающих между высшими исполнительными органами государственной власти субъектов Российской Федерации, уполномоченными Правительством Российской Федерации федеральными органами исполнительной власти и Федеральной службой по надзору в сфере защиты прав потребителей и благополучия человека при согласовании проекта акта об установлении приаэродромной территории и при определении границ седьмой подзоны приаэродромной территории».

Руководитель

Д.В. Ядров

Приложение  
к приказу Росавиации  
от 19 февраля 2024 г. № 171-17

## Приаэродромная территория аэродрома гражданской авиации Саккырыр

### I. Общие положения

1. Граница приаэродромной территории аэродрома гражданской авиации Саккырыр установлена путем наложения границ шести подзон.

2. В подзонах приаэродромной территории аэродрома гражданской авиации Саккырыр устанавливаются следующие ограничения использования земельных участков и (или) расположенных на них объектов недвижимости и осуществления экономической и иной деятельности (далее – ограничения использования объектов недвижимости и осуществления деятельности)<sup>1</sup>:

первая подзона, в которой запрещается размещать объекты, не предназначенные для организации и обслуживания воздушного движения и воздушных перевозок, обеспечения взлета, посадки, руления и стоянки воздушных судов;

вторая подзона, в которой запрещается размещать объекты, не предназначенные для обслуживания пассажиров и обработки багажа, грузов и почты, обслуживания воздушных судов, хранения авиационного топлива и заправки воздушных судов, обеспечения энергоснабжения, а также объекты, не относящиеся к инфраструктуре аэропорта;

третья подзона, в которой запрещается размещать объекты, высота которых превышает ограничения, установленные уполномоченным Правительством

---

<sup>1</sup> Статья 47 Воздушного кодекса Российской Федерации; пункт 1(1) Положения о приаэродромной территории, утвержденного постановлением Правительства Российской Федерации от 2 декабря 2017 г. № 1460 (далее соответственно – Положение, постановление № 1460), в соответствии с пунктом 4 постановления № 1460 данный акт действует до 1 сентября 2029 г.

Российской Федерации федеральным органом исполнительной власти при установлении соответствующей приаэродромной территории;

четвертая подзона, в которой запрещается размещать объекты, создающие помехи в работе наземных объектов средств и систем обслуживания воздушного движения, навигации, посадки и связи, предназначенных для организации воздушного движения и расположенных вне первой подзоны;

пятая подзона, в которой запрещается размещать опасные производственные объекты, функционирование которых может повлиять на безопасность полетов воздушных судов;

шестая подзона, в которой запрещается размещать объекты, способствующие привлечению и массовому скоплению птиц.

### 3. Настоящее приложение включает<sup>2</sup>:

текстовое и графическое описание местоположения границ приаэродромной территории и выделенных на ней шести подзон и зон (секторов) внутри указанных подзон;

перечень координат характерных точек границ в системе координат, используемой для ведения Единого государственного реестра недвижимости (далее – перечень координат характерных точек границ);

перечень ограничений использования объектов недвижимости и осуществления деятельности в соответствии с Воздушным кодексом Российской Федерации.

## **II. Описание границ приаэродромной территории аэродрома гражданской авиации Саккырыр**

4. Описание границ приаэродромной территории аэродрома гражданской авиации Саккырыр в соответствии с подпунктом «а» пункта 3 Положения включает перечень координат характерных точек границ.

---

<sup>2</sup> Статья 47 Воздушного кодекса Российской Федерации, пункт 3 Положения.

4.1. Граница приаэродромной территории аэродрома гражданской авиации Саккырыр установлена по границе наиболее удаленных от контрольной точки аэродрома (далее – КТА) внешних границ подзон.

4.2. Перечень координат характерных точек границ приаэродромной территории аэродрома гражданской авиации Саккырыр приведен в таблице 1.1.

Таблица 1.1

Обозначение характерных точек границ	Координаты МСК-14, зона 3	
	X	Y
1	1614195.16	5298286.40
2	1613998.45	5298249.55
3	1613801.10	5298215.30
4	1613603.31	5298183.69
5	1613405.12	5298154.72
6	1613206.55	5298128.41
7	1613007.65	5298104.74
8	1612808.46	5298083.73
9	1612609.00	5298065.39
10	1612409.31	5298049.71
11	1612209.43	5298036.70
12	1612009.40	5298026.36
13	1611809.24	5298018.69
14	1611609.01	5298013.69
15	1611408.72	5298011.37
16	1611208.42	5298011.72
17	1611008.14	5298014.74
18	1610807.92	5298020.44
19	1610607.79	5298028.82
20	1610407.80	5298039.86
21	1610207.96	5298053.57
22	1610008.33	5298069.95
23	1609808.94	5298089.00
24	1609609.82	5298110.70
25	1609411.00	5298135.07
26	1609212.53	5298162.08
27	1609014.44	5298191.74
28	1608816.76	5298224.05
29	1608619.53	5298258.99
30	1608422.79	5298296.56
31	1608226.56	5298336.76

Обозначение характерных точек границ	Координаты МСК-14, зона 3	
	X	Y
32	1608030.89	5298379.57
33	1607835.80	5298424.99
34	1607641.34	5298473.01
35	1607447.54	5298523.62
36	1607254.43	5298576.82
37	1607062.05	5298632.59
38	1606870.44	5298690.92
39	1606679.61	5298751.81
40	1606489.62	5298815.24
41	1606300.49	5298881.20
42	1606112.26	5298949.68
43	1605924.96	5299020.67
44	1605738.62	5299094.15
45	1605553.29	5299170.11
46	1605368.98	5299248.55
47	1605185.74	5299329.43
48	1605003.59	5299412.76
49	1604822.57	5299498.51
50	1604642.71	5299586.66
51	1604464.05	5299677.22
52	1604286.61	5299770.15
53	1604110.43	5299865.44
54	1603935.53	5299963.07
55	1603761.96	5300063.04
56	1603589.73	5300165.31
57	1603418.89	5300269.87
58	1603249.46	5300376.70
59	1603081.47	5300485.78
60	1602914.95	5300597.10
61	1602749.93	5300710.63
62	1602586.44	5300826.36

Обозначение характерных точек границ	Координаты МСК-14, зона 3	
	X	Y
63	1602424.51	5300944.26
64	1602264.18	5301064.31
65	1602105.45	5301186.49
66	1601948.38	5301310.78
67	1601792.97	5301437.15
68	1601639.27	5301565.59
69	1601487.30	5301696.07
70	1601337.08	5301828.56
71	1601188.65	5301963.05
72	1601042.02	5302099.51
73	1600897.23	5302237.92
74	1600754.30	5302378.25
75	1600613.26	5302520.47
76	1600474.13	5302664.56
77	1600336.93	5302810.50
78	1600201.70	5302958.26
79	1600068.45	5303107.81
80	1599937.21	5303259.12
81	1599808.00	5303412.18
82	1599680.84	5303566.95
83	1599555.77	5303723.40
84	1599432.79	5303881.50
85	1599311.94	5304041.24
86	1599193.23	5304202.57
87	1599076.68	5304365.47
88	1598962.32	5304529.92
89	1598850.17	5304695.88
90	1598740.24	5304863.32
91	1598632.56	5305032.21
92	1598527.14	5305202.53
93	1598424.01	5305374.24
94	1598323.17	5305547.31
95	1598224.66	5305721.71
96	1598128.49	5305897.41
97	1598034.67	5306074.38
98	1597943.22	5306252.59
99	1597854.16	5306432.00
100	1597767.50	5306612.58
101	1597683.26	5306794.31
102	1597601.45	5306977.14
103	1597522.10	5307161.05

Обозначение характерных точек границ	Координаты МСК-14, зона 3	
	X	Y
104	1597445.20	5307346.01
105	1597370.79	5307531.97
106	1597298.86	5307718.91
107	1597229.43	5307906.80
108	1597162.52	5308095.59
109	1597098.14	5308285.27
110	1597036.29	5308475.78
111	1596977.00	5308667.10
112	1596920.26	5308859.20
113	1596866.10	5309052.04
114	1596814.51	5309245.58
115	1596765.51	5309439.80
116	1596719.11	5309634.65
117	1596675.32	5309830.11
118	1596634.14	5310026.13
119	1596595.58	5310222.68
120	1596559.65	5310419.74
121	1596526.35	5310617.25
122	1596495.69	5310815.19
123	1596467.68	5311013.52
124	1596442.32	5311212.21
125	1596419.61	5311411.22
126	1596399.57	5311610.52
127	1596382.18	5311810.06
128	1596367.47	5312009.82
129	1596355.42	5312209.76
130	1596346.04	5312409.84
131	1596339.33	5312610.03
132	1596335.30	5312810.29
133	1596333.94	5313010.59
134	1596335.26	5313210.89
135	1596339.25	5313411.15
136	1596345.92	5313611.34
137	1596355.25	5313811.42
138	1596367.26	5314011.36
139	1596381.94	5314211.13
140	1596399.28	5314410.68
141	1596419.29	5314609.98
142	1596441.95	5314808.99
143	1596467.27	5315007.68
144	1596495.24	5315206.02

Обозначение характерных точек границ	Координаты МСК-14, зона 3	
	X	Y
145	1596525.86	5315403.97
146	1596559.11	5315601.49
147	1596595.00	5315798.55
148	1596633.52	5315995.11
149	1596674.66	5316191.14
150	1596718.42	5316386.61
151	1596764.78	5316581.47
152	1596813.73	5316775.70
153	1596865.28	5316969.25
154	1596919.41	5317162.10
155	1596976.10	5317354.21
156	1597035.36	5317545.55
157	1597097.17	5317736.07
158	1597161.51	5317925.76
159	1597228.38	5318114.57
160	1597297.77	5318302.47
161	1597369.66	5318489.42
162	1597444.04	5318675.40
163	1597520.89	5318860.37
164	1597600.21	5319044.30
165	1597681.98	5319227.15
166	1597766.18	5319408.89
167	1597852.80	5319589.50
168	1597941.83	5319768.93
169	1598033.24	5319947.15
170	1598127.02	5320124.14
171	1598223.16	5320299.86
172	1598321.64	5320474.28
173	1598422.44	5320647.37
174	1598525.53	5320819.10
175	1598630.92	5320989.44
176	1598738.57	5321158.36
177	1598848.46	5321325.82
178	1598960.58	5321491.80
179	1599074.90	5321656.27
180	1599191.42	5321819.20
181	1599310.09	5321980.56
182	1599430.91	5322140.32
183	1599553.86	5322298.45
184	1599678.90	5322454.92
185	1599806.02	5322609.72

Обозначение характерных точек границ	Координаты МСК-14, зона 3	
	X	Y
186	1599935.20	5322762.80
187	1600066.41	5322914.14
188	1600199.63	5323063.72
189	1600334.83	5323211.50
190	1600472.00	5323357.47
191	1600611.10	5323501.59
192	1600752.11	5323643.84
193	1600895.01	5323784.20
194	1601039.78	5323922.63
195	1601186.37	5324059.12
196	1601334.78	5324193.65
197	1601484.97	5324326.17
198	1601636.92	5324456.68
199	1601790.59	5324585.15
200	1601945.97	5324711.56
201	1602103.02	5324835.88
202	1602261.72	5324958.09
203	1602422.03	5325078.18
204	1602583.94	5325196.11
205	1602747.40	5325311.87
206	1602912.40	5325425.43
207	1603078.89	5325536.78
208	1603246.86	5325645.90
209	1603416.27	5325752.77
210	1603587.09	5325857.37
211	1603759.30	5325959.67
212	1603932.85	5326059.67
213	1604107.73	5326157.34
214	1604283.89	5326252.67
215	1603702.50	5327344.01
216	1603843.19	5327393.87
217	1596747.97	5340729.79
218	1605199.92	5343725.23
219	1608086.07	5328897.58
220	1608226.77	5328947.45
221	1608462.37	5327733.55
222	1608659.32	5327770.61
223	1608856.74	5327805.03
224	1609054.61	5327836.81
225	1609252.88	5327865.95
226	1609451.53	5327892.43

Обозначение характерных точек границ	Координаты МСК-14, зона 3	
	X	Y
227	1609650.51	5327916.26
228	1609849.79	5327937.43
229	1610049.33	5327955.93
230	1610249.11	5327971.76
231	1610449.08	5327984.92
232	1610649.21	5327995.41
233	1610849.46	5328003.23
234	1611049.79	5328008.37
235	1611250.18	5328010.83
236	1611450.58	5328010.62
237	1611650.97	5328007.72
238	1611851.29	5328002.15
239	1612051.52	5327993.91
240	1612251.63	5327982.99
241	1612451.57	5327969.39
242	1612651.31	5327953.13
243	1612850.82	5327934.20
244	1613050.05	5327912.61
245	1613248.98	5327888.35
246	1613447.57	5327861.44
247	1613645.78	5327831.88
248	1613843.58	5327799.67
249	1614040.93	5327764.83
250	1614237.79	5327727.35
251	1614434.14	5327687.24
252	1614629.94	5327644.51
253	1614825.14	5327599.17
254	1615019.72	5327551.23
255	1615213.65	5327500.69
256	1615406.88	5327447.57
257	1615599.39	5327391.86
258	1615791.13	5327333.59
259	1615982.08	5327272.77
260	1616172.20	5327209.40
261	1616361.45	5327143.49
262	1616549.81	5327075.06
263	1616737.24	5327004.12
264	1616923.70	5326930.68
265	1617109.17	5326854.76
266	1617293.60	5326776.37
267	1617476.97	5326695.52

Обозначение характерных точек границ	Координаты МСК-14, зона 3	
	X	Y
268	1617659.24	5326612.22
269	1617840.38	5326526.50
270	1618020.37	5326438.37
271	1618199.16	5326347.84
272	1618376.72	5326254.93
273	1618553.02	5326159.65
274	1618728.04	5326062.03
275	1618901.74	5325962.08
276	1619074.08	5325859.81
277	1619245.05	5325755.26
278	1619414.60	5325648.42
279	1619582.71	5325539.33
280	1619749.35	5325428.01
281	1619914.48	5325314.47
282	1620078.09	5325198.73
283	1620240.13	5325080.82
284	1620400.58	5324960.75
285	1620559.41	5324838.55
286	1620716.60	5324714.24
287	1620872.11	5324587.84
288	1621025.92	5324459.37
289	1621178.00	5324328.86
290	1621328.32	5324196.33
291	1621476.86	5324061.80
292	1621623.59	5323925.30
293	1621768.48	5323786.85
294	1621911.51	5323646.48
295	1622052.65	5323504.21
296	1622191.87	5323360.07
297	1622329.16	5323214.08
298	1622464.48	5323066.26
299	1622597.82	5322916.66
300	1622729.15	5322765.28
301	1622858.44	5322612.17
302	1622985.68	5322457.34
303	1623110.83	5322300.82
304	1623233.88	5322142.65
305	1623354.81	5321982.84
306	1623473.59	5321821.44
307	1623590.21	5321658.46
308	1623704.64	5321493.94

Обозначение характерных точек границ	Координаты МСК-14, зона 3	
	X	Y
309	1623816.86	5321327.90
310	1623926.85	5321160.38
311	1624034.59	5320991.40
312	1624140.07	5320821.00
313	1624243.26	5320649.21
314	1624344.14	5320476.05
315	1624442.70	5320301.56
316	1624538.92	5320125.77
317	1624632.79	5319948.71
318	1624724.28	5319770.41
319	1624813.38	5319590.91
320	1624900.08	5319410.23
321	1624984.35	5319228.40
322	1625066.18	5319045.47
323	1625145.57	5318861.46
324	1625222.49	5318676.41
325	1625296.92	5318490.35
326	1625368.87	5318303.30
327	1625438.31	5318115.32
328	1625505.24	5317926.42
329	1625569.63	5317736.64
330	1625631.48	5317546.03
331	1625690.78	5317354.60
332	1625747.52	5317162.39
333	1625801.68	5316969.45
334	1625853.26	5316775.80
335	1625902.25	5316581.48
336	1625948.64	5316386.52
337	1625992.42	5316190.96
338	1626033.58	5315994.83
339	1626072.12	5315798.16
340	1626108.03	5315601.00
341	1626141.30	5315403.38
342	1626171.92	5315205.33
343	1626199.90	5315006.89
344	1626225.23	5314808.10
345	1626247.89	5314608.98
346	1626267.89	5314409.58
347	1626285.23	5314209.93
348	1626299.90	5314010.06
349	1626311.90	5313810.02

Обозначение характерных точек границ	Координаты МСК-14, зона 3	
	X	Y
350	1626321.22	5313609.84
351	1626327.87	5313409.54
352	1626331.84	5313209.18
353	1626333.13	5313008.78
354	1626331.75	5312808.38
355	1626327.68	5312608.02
356	1626320.95	5312407.73
357	1626311.53	5312207.55
358	1626299.44	5312007.52
359	1626284.68	5311807.66
360	1626267.26	5311608.01
361	1626247.16	5311408.62
362	1626224.41	5311209.52
363	1626198.99	5311010.73
364	1626170.92	5310812.30
365	1626140.21	5310614.27
366	1626106.85	5310416.66
367	1626070.85	5310219.52
368	1626032.22	5310022.88
369	1625990.97	5309826.77
370	1625947.10	5309631.22
371	1625900.62	5309436.28
372	1625851.55	5309241.98
373	1625799.88	5309048.36
374	1625745.63	5308855.44
375	1625688.80	5308663.26
376	1625629.41	5308471.86
377	1625567.48	5308281.27
378	1625503.00	5308091.52
379	1625435.99	5307902.66
380	1625366.46	5307714.70
381	1625294.43	5307527.69
382	1625219.90	5307341.66
383	1625142.90	5307156.64
384	1625063.43	5306972.67
385	1624981.51	5306789.78
386	1624897.16	5306607.99
387	1624810.38	5306427.35
388	1624721.20	5306247.89
389	1624629.63	5306069.63
390	1624535.68	5305892.61



Обозначение характерных точек границ	Координаты МСК-14, зона 3	
	X	Y
391	1624439.38	5305716.86
392	1624340.74	5305542.42
393	1624239.78	5305369.31
394	1624136.51	5305197.56
395	1624030.95	5305027.21
396	1623923.13	5304858.28
397	1623813.07	5304690.81
398	1623700.77	5304524.83
399	1623586.27	5304360.36
400	1623469.58	5304197.43
401	1623350.72	5304036.08
402	1623229.72	5303876.33
403	1623106.60	5303718.21
404	1622981.37	5303561.75
405	1622854.07	5303406.98
406	1622724.70	5303253.93
407	1622593.31	5303102.61
408	1622459.90	5302953.06
409	1622324.51	5302805.31
410	1622187.16	5302659.39
411	1622047.86	5302515.31
412	1621906.66	5302373.10
413	1621763.57	5302232.79
414	1621618.62	5302094.41
415	1621471.83	5301957.98
416	1621323.23	5301823.52

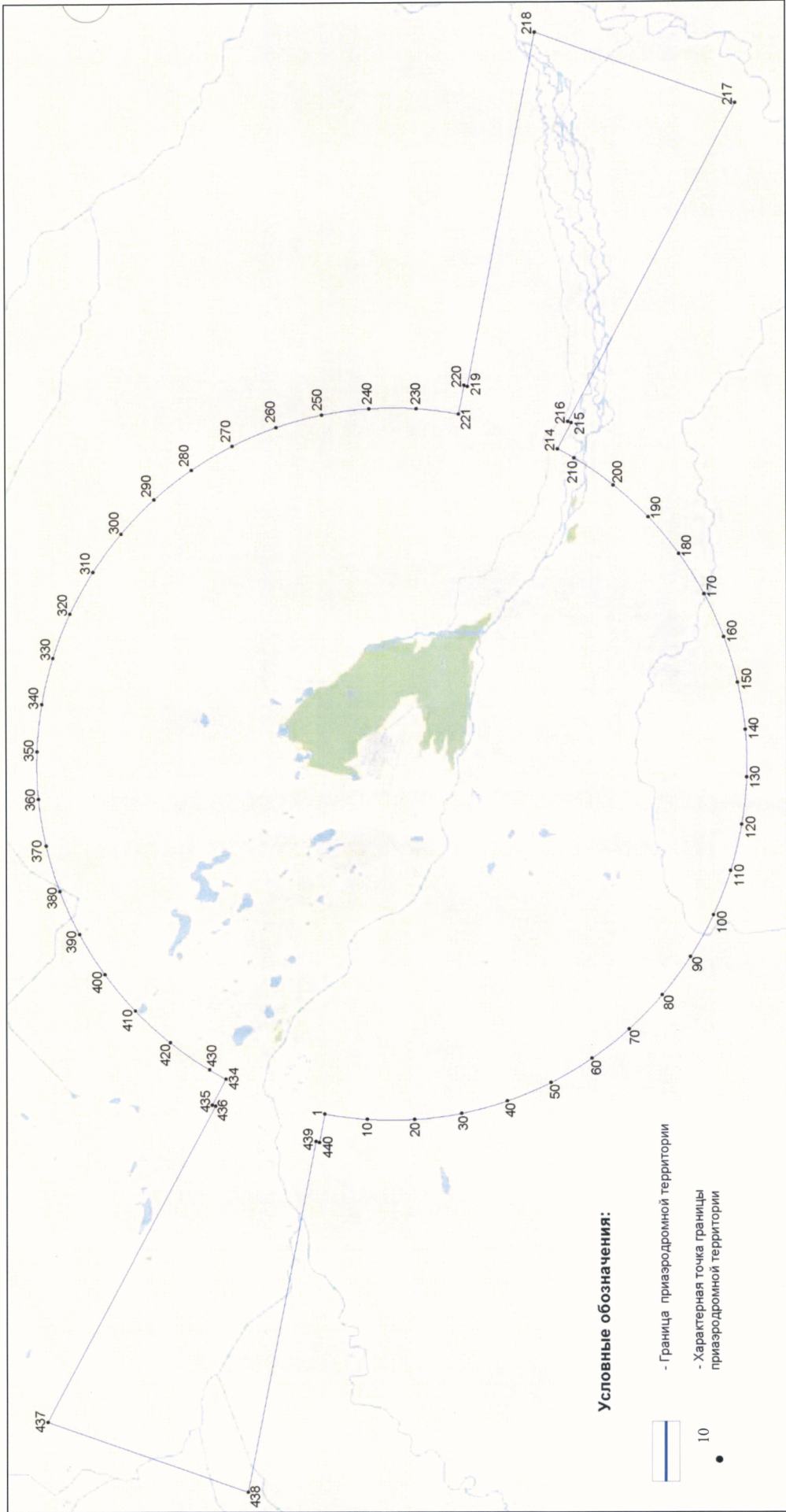
Обозначение характерных точек границ	Координаты МСК-14, зона 3	
	X	Y
417	1621172.85	5301691.05
418	1621020.71	5301560.61
419	1620866.84	5301432.21
420	1620711.27	5301305.89
421	1620554.03	5301181.64
422	1620395.14	5301059.52
423	1620234.63	5300939.52
424	1620072.53	5300821.68
425	1619908.88	5300706.02
426	1619743.69	5300592.55
427	1619577.00	5300481.31
428	1619408.84	5300372.29
429	1619239.24	5300265.54
430	1619068.23	5300161.06
431	1618895.84	5300058.87
432	1618722.10	5299959.00
433	1618547.03	5299861.46
434	1618370.69	5299766.26
435	1618195.20	5298675.97
436	1618814.51	5298626.11
437	1625909.73	5285290.19
438	1617457.78	5282294.75
439	1614571.63	5297122.40
440	1614430.93	5297072.54
441	1614195.33	5298286.43
1	1614195.16	5298286.40

4.3. Кадастровые кварталы, в границах территорий которых полностью или частично расположена приаэродромная территория аэродрома гражданской авиации Саккырыр: 14:34:030001, 14:34:030002.

4.4. Приаэродромная территория аэродрома гражданской авиации Саккырыр расположена в границах муниципального образования Республики Саха (Якутия): Эвено-Бытантайский национальный улус (район).

4.5. Графическое изображение границ приаэродромной территории аэродрома гражданской авиации Саккырыр приведено на схеме 1.

Схема 1



## 5. Описание границ первой подзоны:

5.1. Первая подзона приаэродромной территории аэродрома гражданской авиации Саккырыр выделена по внешним границам земельных участков, предоставленных для размещения и эксплуатации зданий, сооружений и оборудования, подлежащих размещению в указанной подзоне, отграничивающим такие земельные участки от земельных участков, предназначенных для иных целей.

5.2. Перечень координат характерных точек границ первой подзоны приаэродромной территории аэродрома гражданской авиации Саккырыр приведен в таблице 2.1.

Таблица 2.1

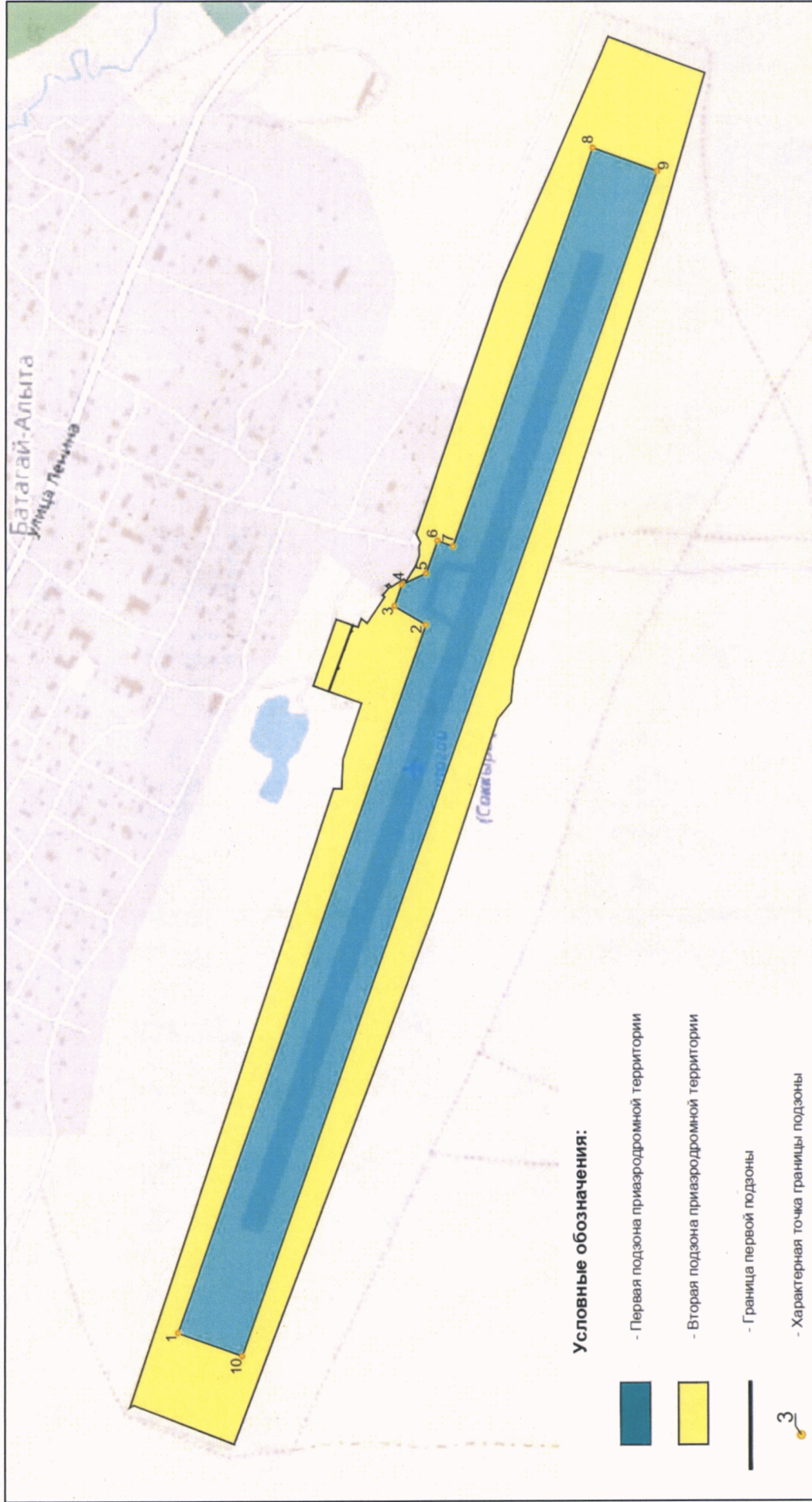
Обозначение характерных точек границ	Координаты МСК-14, зона 3	
	X	Y
1	1611783.54	5311920.53
2	1611312.67	5313249.61
3	1611372.54	5313284.40
4	1611358.08	5313325.21
5	1611312.17	5313345.67
6	1611290.54	5313406.70
7	1611260.75	5313396.14
8	1610996.72	5314141.40
9	1610874.24	5314097.99
10	1611661.33	5311877.22
1	1611783.54	5311920.53

5.3. Муниципальное образование, в границах территории которого расположена первая подзона приаэродромной территории аэродрома гражданской авиации Саккырыр: Эвено-Бытантайский национальный улус (район).

5.4. Кадастровые кварталы, в границах территорий которых полностью или частично расположена первая подзона приаэродромной территории аэродрома гражданской авиации Саккырыр: 14:34:030001, 14:34:030002.

5.5. Графическое изображение границ первой подзоны приаэродромной территории аэродрома гражданской авиации Саккырыр приведено на схеме 2.

Схема 2



## 6. Описание границ второй подзоны:

6.1. Вторая подзона приаэродромной территории аэродрома гражданской авиации Саккырыр выделена по внешним границам земельных участков, предоставленных для размещения и эксплуатации зданий, сооружений и оборудования, подлежащих размещению в указанной подзоне, отграничивающим такие земельные участки от земельных участков, предназначенных для иных целей.

6.2. Перечень координат характерных точек границ второй подзоны приаэродромной территории аэродрома гражданской авиации Саккырыр приведен в таблице 3.1.

Таблица 3.1

Обозначение характерных точек границ	Координаты МСК-14, зона 3	
	X	Y
1	1611867.64	5311785.12
2	1611874.92	5311781.38
3	1611487.96	5312942.28
4	1611472.58	5312941.78
5	1611469.81	5312997.62
6	1611434.81	5313102.78
7	1611496.38	5313124.60
8	1611480.52	5313167.87
9	1611479.74	5313167.72
10	1611478.84	5313167.28
11	1611478.40	5313168.18
12	1611479.29	5313168.62
13	1611480.10	5313168.93
14	1611468.23	5313201.32
15	1611467.98	5313201.22
16	1611467.56	5313202.13
17	1611467.87	5313202.26
18	1611455.12	5313236.85
19	1611454.24	5313236.38
20	1611453.77	5313237.26
21	1611454.81	5313237.81
22	1611450.88	5313248.55
23	1611441.38	5313245.20
24	1611435.10	5313261.12
25	1611424.01	5313252.80
26	1611391.07	5313301.67

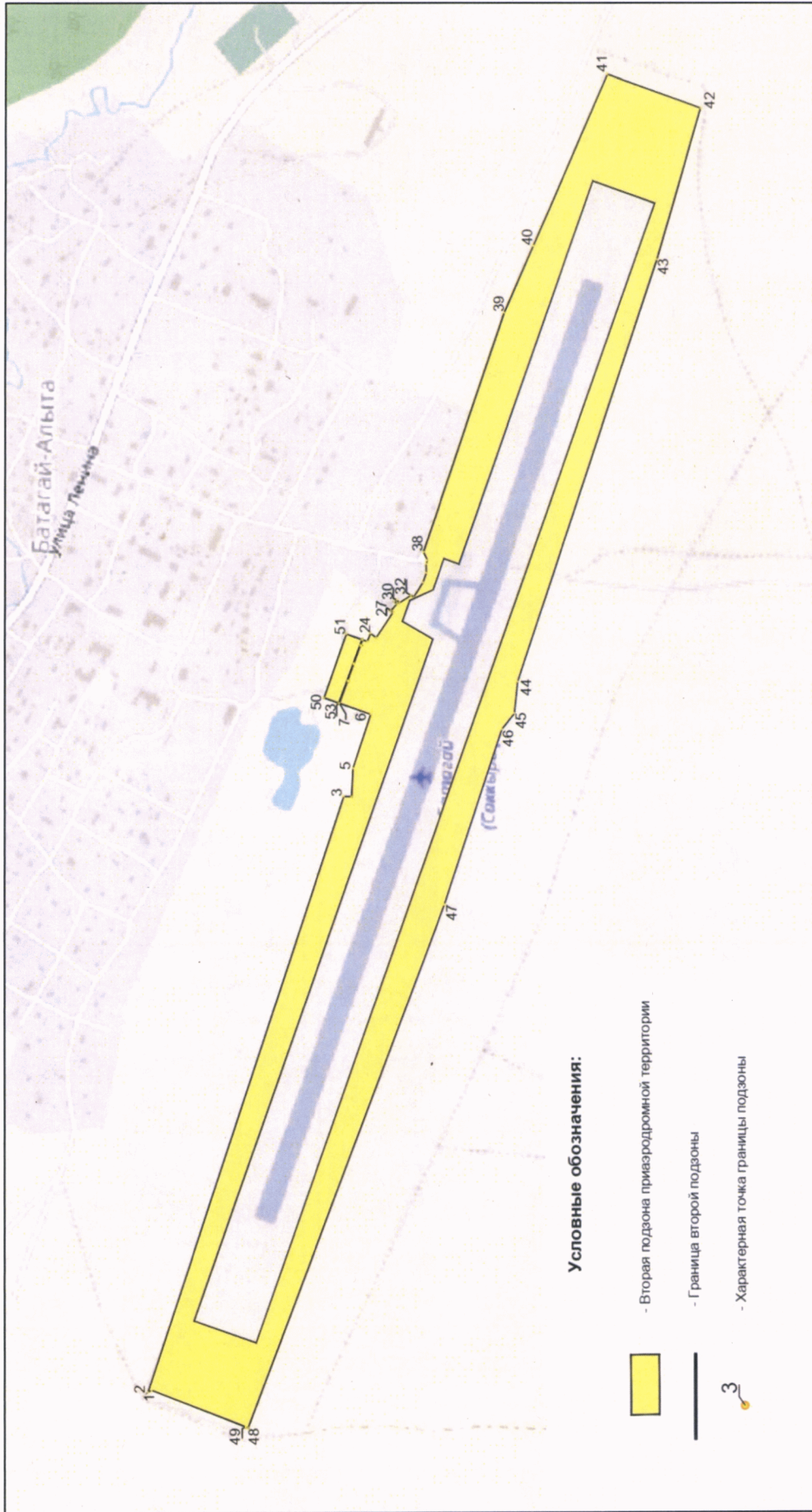
27	1611394.86	5313305.27
28	1611383.32	5313318.57
29	1611388.39	5313322.91
30	1611383.58	5313325.91
31	1611378.48	5313320.31
32	1611355.70	5313334.91
33	1611350.24	5313331.50
34	1611332.26	5313360.30
35	1611325.48	5313378.81
36	1611325.89	5313396.88
37	1611323.26	5313403.29
38	1611331.15	5313419.55
39	1611171.59	5313884.65
40	1611114.38	5314015.41
41	1610968.08	5314348.01
42	1610783.70	5314282.40
43	1610869.71	5313988.82
44	1611144.67	5313166.23
45	1611151.16	5313103.64
46	1611175.91	5313072.81
47	1611289.41	5312731.04
48	1611677.17	5311711.40
49	1611681.69	5311713.00
50	1611526.92	5313135.44
51	1611482.78	5313259.86
52	1611452.35	5313249.06
53	1611497.92	5313125.12
1	1611867.64	5311785.12

6.3. Муниципальное образование, в границах территории которого расположена вторая подзона приаэродромной территории аэродрома гражданской авиации Саккырыр: Эвено-Бытантайский национальный улус (район).

6.4. Кадастровые кварталы, в границах территорий которых полностью или частично расположена вторая подзона приаэродромной территории аэродрома гражданской авиации Саккырыр: 14:34:030001, 14:34:030002.

6.5. Графическое изображение границ второй подзоны приаэродромной территории аэродрома гражданской авиации Саккырыр приведено на схеме 3.

Схема 3



## 7. Описание границ третьей подзоны:

7.1. Третья подзона приаэродромной территории аэродрома гражданской авиации Саккырыр выделена в границах полос воздушных подходов, установленных в соответствии с Федеральными правилами использования воздушного пространства Российской Федерации, утвержденными постановлением Правительства Российской Федерации от 11 марта 2010 г. № 138 (далее – постановление № 138)<sup>3</sup>, и с учетом ограничительных поверхностей аэродрома в соответствии с Федеральными авиационными правилами «Требования, предъявляемые к аэродромам, предназначенным для взлета, посадки, руления и стоянки гражданских воздушных судов», утвержденными приказом Министерства транспорта Российской Федерации от 25 августа 2015 г. № 262 (зарегистрирован Министерством юстиции Российской Федерации 9 октября 2015 г., регистрационный № 39264), с изменениями, внесенными приказом Министерства транспорта Российской Федерации от 24 ноября 2017 г. № 495 (зарегистрирован Министерством юстиции Российской Федерации 21 декабря 2017 г., регистрационный № 49344) (далее – ФАП-262).

7.2. Перечень координат характерных точек границ третьей подзоны приаэродромной территории аэродрома гражданской авиации Саккырыр приведен в таблице 4.1.

Таблица 4.1

Обозначение характерных точек границ	Координаты МСК-14, зона 3	
	X	Y
1	1614195.34	5298286.39
2	1614430.93	5297072.54
3	1614571.63	5297122.40
4	1617457.78	5282294.75
5	1625909.73	5285290.19
6	1618814.51	5298626.11
7	1618955.20	5298675.97
8	1618373.79	5299767.36
9	1618523.57	5299848.08
10	1618698.51	5299945.22

<sup>3</sup> В соответствии с пунктом 3 постановления № 138 данный акт действует до 1 ноября 2026 г.



Обозначение характерных точек границ	Координаты МСК-14, зона 3	
	X	Y
11	1618872.13	5300044.70
12	1619044.41	5300146.47
13	1619215.32	5300250.54
14	1619384.83	5300356.88
15	1619552.90	5300465.47
16	1619719.51	5300576.29
17	1619884.62	5300689.33
18	1620048.22	5300804.56
19	1620210.26	5300921.96
20	1620370.72	5301041.51
21	1620529.57	5301163.19
22	1620686.78	5301286.98
23	1620842.33	5301412.85
24	1620996.19	5301540.79
25	1621148.32	5301670.77
26	1621298.71	5301802.77
27	1621447.33	5301936.76
28	1621594.14	5302072.72
29	1621739.13	5302210.63
30	1621882.26	5302350.46
31	1622023.52	5302492.19
32	1622162.87	5302635.79
33	1622300.29	5302781.24
34	1622435.77	5302928.50
35	1622569.26	5303077.56
36	1622700.76	5303228.39
37	1622830.23	5303380.96
38	1622957.65	5303535.24
39	1623083.01	5303691.21
40	1623206.27	5303848.83
41	1623327.42	5304008.09
42	1623446.44	5304168.95
43	1623563.30	5304331.38
44	1623677.98	5304495.36
45	1623790.46	5304660.85
46	1623900.73	5304827.82
47	1624008.76	5304996.26
48	1624114.53	5305166.12
49	1624218.03	5305337.37

Обозначение характерных точек границ	Координаты МСК-14, зона 3	
	X	Y
50	1624319.23	5305509.99
51	1624418.12	5305683.95
52	1624514.69	5305859.21
53	1624608.90	5306035.74
54	1624700.76	5306213.51
55	1624790.23	5306392.49
56	1624877.31	5306572.65
57	1624961.97	5306753.96
58	1625044.21	5306936.37
59	1625124.01	5307119.87
60	1625201.36	5307304.42
61	1625276.23	5307489.98
62	1625348.63	5307676.53
63	1625418.53	5307864.02
64	1625485.92	5308052.43
65	1625550.79	5308241.73
66	1625613.13	5308431.87
67	1625672.93	5308622.82
68	1625730.18	5308814.56
69	1625784.87	5309007.04
70	1625836.98	5309200.24
71	1625886.51	5309394.11
72	1625933.45	5309588.62
73	1625977.79	5309783.75
74	1626019.52	5309979.45
75	1626058.64	5310175.69
76	1626095.14	5310372.43
77	1626129.01	5310569.64
78	1626160.25	5310767.29
79	1626188.84	5310965.34
80	1626214.80	5311163.75
81	1626238.10	5311362.49
82	1626258.75	5311561.52
83	1626276.75	5311760.81
84	1626292.08	5311960.32
85	1626304.75	5312160.02
86	1626314.76	5312359.87
87	1626322.09	5312559.83
88	1626326.77	5312759.88

Обозначение характерных точек границ	Координаты МСК-14, зона 3	
	X	Y
89	1626328.77	5312959.97
90	1626328.10	5313160.07
91	1626324.76	5313360.14
92	1626318.76	5313560.15
93	1626310.09	5313760.06
94	1626298.75	5313959.84
95	1626284.74	5314159.45
96	1626268.08	5314358.85
97	1626248.76	5314558.02
98	1626226.78	5314756.91
99	1626202.15	5314955.48
100	1626174.88	5315153.72
101	1626144.96	5315351.57
102	1626112.40	5315549.00
103	1626077.22	5315745.98
104	1626039.41	5315942.48
105	1625998.98	5316138.45
106	1625955.94	5316333.87
107	1625910.30	5316528.69
108	1625862.07	5316722.89
109	1625811.24	5316916.43
110	1625757.85	5317109.28
111	1625701.88	5317301.39
112	1625643.35	5317492.74
113	1625582.28	5317683.29
114	1625518.67	5317873.01
115	1625452.54	5318061.87
116	1625383.89	5318249.82
117	1625312.74	5318436.85
118	1625239.11	5318622.91
119	1625162.99	5318807.96
120	1625084.42	5318991.99
121	1625003.40	5319174.96
122	1624919.94	5319356.82
123	1624834.07	5319537.56
124	1624745.79	5319717.13
125	1624655.13	5319895.51
126	1624562.09	5320072.67
127	1624466.70	5320248.57
128	1624368.97	5320423.18

Обозначение характерных точек границ	Координаты МСК-14, зона 3	
	X	Y
129	1624268.92	5320596.47
130	1624166.57	5320768.41
131	1624061.93	5320938.97
132	1623955.02	5321108.12
133	1623845.87	5321275.83
134	1623734.50	5321442.07
135	1623620.91	5321606.81
136	1623505.14	5321770.01
137	1623387.20	5321931.66
138	1623267.11	5322091.72
139	1623144.90	5322250.17
140	1623020.59	5322406.97
141	1622894.20	5322562.10
142	1622765.75	5322715.53
143	1622635.26	5322867.23
144	1622502.76	5323017.17
145	1622368.28	5323165.34
146	1622231.82	5323311.70
147	1622093.43	5323456.23
148	1621953.12	5323598.89
149	1621810.93	5323739.67
150	1621666.86	5323878.55
151	1621520.96	5324015.49
152	1621373.24	5324150.47
153	1621223.74	5324283.46
154	1621072.47	5324414.46
155	1620919.47	5324543.42
156	1620764.77	5324670.33
157	1620608.38	5324795.16
158	1620450.35	5324917.90
159	1620290.69	5325038.52
160	1620129.43	5325157.00
161	1619966.61	5325273.31
162	1619802.26	5325387.45
163	1619636.39	5325499.38
164	1619469.05	5325609.09
165	1619300.25	5325716.55
166	1619130.04	5325821.76
167	1618958.44	5325924.69
168	1618785.49	5326025.31

Обозначение характерных точек границ	Координаты МСК-14, зона 3	
	X	Y
169	1618611.20	5326123.62
170	1618435.62	5326219.60
171	1618258.78	5326313.23
172	1618080.70	5326404.49
173	1617901.42	5326493.36
174	1617720.97	5326579.84
175	1617539.39	5326663.90
176	1617356.69	5326745.53
177	1617172.93	5326824.72
178	1616988.12	5326901.45
179	1616802.31	5326975.71
180	1616615.53	5327047.48
181	1616427.80	5327116.75
182	1616239.17	5327183.52
183	1616049.66	5327247.76
184	1615859.31	5327309.46
185	1615668.16	5327368.63
186	1615476.23	5327425.23
187	1615283.57	5327479.28
188	1615090.20	5327530.74
189	1614896.16	5327579.63
190	1614701.49	5327625.92
191	1614506.22	5327669.61
192	1614310.38	5327710.69
193	1614114.01	5327749.15
194	1613917.15	5327784.99
195	1613719.83	5327818.21
196	1613522.08	5327848.78
197	1613323.94	5327876.72
198	1613125.44	5327902.01
199	1612926.63	5327924.65
200	1612727.53	5327944.64
201	1612528.18	5327961.97
202	1612328.62	5327976.64
203	1612128.88	5327988.64
204	1611929.00	5327997.98
205	1611729.01	5328004.65
206	1611528.95	5328008.66
207	1611328.85	5328009.99
208	1611128.76	5328008.66

Обозначение характерных точек границ	Координаты МСК-14, зона 3	
	X	Y
209	1610928.70	5328004.65
210	1610728.71	5327997.98
211	1610528.83	5327988.64
212	1610329.09	5327976.64
213	1610129.52	5327961.97
214	1609930.18	5327944.64
215	1609731.08	5327924.65
216	1609532.26	5327902.01
217	1609333.77	5327876.72
218	1609135.63	5327848.78
219	1608937.88	5327818.21
220	1608740.55	5327784.99
221	1608462.37	5327733.55
222	1608226.77	5328947.45
223	1608086.07	5328897.58
224	1605199.92	5343725.23
225	1596747.97	5340729.79
226	1603843.19	5327393.87
227	1603702.50	5327344.01
228	1604283.95	5326252.56
229	1604046.50	5326123.62
230	1603872.22	5326025.31
231	1603699.26	5325924.69
232	1603527.66	5325821.76
233	1603357.45	5325716.55
234	1603188.66	5325609.09
235	1603021.31	5325499.38
236	1602855.45	5325387.45
237	1602691.09	5325273.31
238	1602528.27	5325157.00
239	1602367.01	5325038.52
240	1602207.35	5324917.90
241	1602049.32	5324795.16
242	1601892.93	5324670.33
243	1601738.23	5324543.42
244	1601585.23	5324414.46
245	1601433.96	5324283.46
246	1601284.46	5324150.47
247	1601136.74	5324015.49
248	1600990.84	5323878.55

Обозначение характерных точек границ	Координаты МСК-14, зона 3	
	X	Y
249	1600846.78	5323739.67
250	1600704.58	5323598.89
251	1600564.27	5323456.23
252	1600425.88	5323311.70
253	1600289.43	5323165.34
254	1600154.94	5323017.17
255	1600022.44	5322867.23
256	1599891.95	5322715.53
257	1599763.50	5322562.10
258	1599637.11	5322406.97
259	1599512.80	5322250.17
260	1599390.59	5322091.72
261	1599270.50	5321931.66
262	1599152.56	5321770.01
263	1599036.79	5321606.81
264	1598923.20	5321442.07
265	1598811.83	5321275.83
266	1598702.68	5321108.12
267	1598595.77	5320938.97
268	1598491.14	5320768.41
269	1598388.78	5320596.47
270	1598288.73	5320423.18
271	1598191.00	5320248.57
272	1598095.61	5320072.67
273	1598002.58	5319895.51
274	1597911.91	5319717.13
275	1597823.63	5319537.56
276	1597737.76	5319356.82
277	1597654.30	5319174.96
278	1597573.28	5318991.99
279	1597494.71	5318807.96
280	1597418.60	5318622.91
281	1597344.96	5318436.85
282	1597273.81	5318249.82
283	1597205.16	5318061.87
284	1597139.03	5317873.01
285	1597075.42	5317683.29
286	1597014.35	5317492.74
287	1596955.82	5317301.39
288	1596899.86	5317109.28

Обозначение характерных точек границ	Координаты МСК-14, зона 3	
	X	Y
289	1596846.46	5316916.43
290	1596795.64	5316722.89
291	1596747.40	5316528.69
292	1596701.76	5316333.87
293	1596658.72	5316138.45
294	1596618.29	5315942.48
295	1596580.48	5315745.98
296	1596545.30	5315549.00
297	1596512.74	5315351.57
298	1596482.83	5315153.72
299	1596455.55	5314955.48
300	1596430.92	5314756.91
301	1596408.94	5314558.02
302	1596389.62	5314358.85
303	1596372.96	5314159.45
304	1596358.95	5313959.84
305	1596347.62	5313760.06
306	1596338.94	5313560.15
307	1596332.94	5313360.14
308	1596329.60	5313160.07
309	1596328.93	5312959.97
310	1596330.94	5312759.88
311	1596335.61	5312559.83
312	1596342.95	5312359.87
313	1596352.95	5312160.02
314	1596365.62	5311960.32
315	1596380.96	5311760.81
316	1596398.95	5311561.52
317	1596419.60	5311362.49
318	1596442.91	5311163.75
319	1596468.86	5310965.34
320	1596497.46	5310767.29
321	1596528.69	5310569.64
322	1596562.56	5310372.43
323	1596599.06	5310175.69
324	1596638.18	5309979.45
325	1596679.91	5309783.75
326	1596724.25	5309588.62
327	1596771.19	5309394.11
328	1596820.72	5309200.24

Обозначение характерных точек границ	Координаты МСК-14, зона 3	
	X	Y
329	1596872.84	5309007.04
330	1596927.52	5308814.56
331	1596984.77	5308622.82
332	1597044.57	5308431.87
333	1597106.91	5308241.73
334	1597171.78	5308052.43
335	1597239.17	5307864.02
336	1597309.07	5307676.53
337	1597381.47	5307489.98
338	1597456.34	5307304.42
339	1597533.69	5307119.87
340	1597613.49	5306936.37
341	1597695.73	5306753.96
342	1597780.40	5306572.65
343	1597867.47	5306392.49
344	1597956.95	5306213.51
345	1598048.80	5306035.74
346	1598143.02	5305859.21
347	1598239.58	5305683.95
348	1598338.47	5305509.99
349	1598439.67	5305337.37
350	1598543.17	5305166.12
351	1598648.94	5304996.26
352	1598756.97	5304827.82
353	1598867.24	5304660.85
354	1598979.72	5304495.36
355	1599094.40	5304331.38
356	1599211.26	5304168.95
357	1599330.28	5304008.09
358	1599451.43	5303848.83
359	1599574.69	5303691.21
360	1599700.05	5303535.24
361	1599827.47	5303380.96
362	1599956.94	5303228.39
363	1600088.44	5303077.56
364	1600221.94	5302928.50
365	1600357.41	5302781.24
366	1600494.83	5302635.79
367	1600634.19	5302492.19
368	1600775.44	5302350.46

Обозначение характерных точек границ	Координаты МСК-14, зона 3	
	X	Y
369	1600918.58	5302210.63
370	1601063.56	5302072.72
371	1601210.38	5301936.76
372	1601358.99	5301802.77
373	1601509.38	5301670.77
374	1601661.51	5301540.79
375	1601815.37	5301412.85
376	1601970.92	5301286.98
377	1602128.13	5301163.19
378	1602286.98	5301041.51
379	1602447.44	5300921.96
380	1602609.48	5300804.56
381	1602773.08	5300689.33
382	1602938.19	5300576.29
383	1603104.80	5300465.47
384	1603272.87	5300356.88
385	1603442.38	5300250.54
386	1603613.29	5300146.47
387	1603785.57	5300044.70
388	1603959.19	5299945.22
389	1604134.13	5299848.08
390	1604310.35	5299753.27
391	1604487.81	5299660.83
392	1604666.49	5299570.76
393	1604846.36	5299483.08
394	1605027.38	5299397.81
395	1605209.53	5299314.96
396	1605392.76	5299234.55
397	1605577.05	5299156.59
398	1605762.36	5299081.09
399	1605948.66	5299008.08
400	1606135.92	5298937.55
401	1606324.11	5298869.53
402	1606513.18	5298804.03
403	1606703.11	5298741.06
404	1606893.87	5298680.62
405	1607085.41	5298622.73
406	1607277.71	5298567.41
407	1607470.73	5298514.65
408	1607664.44	5298464.47

Обозначение характерных точек границ	Координаты МСК-14, зона 3	
	X	Y
409	1607858.80	5298416.89
410	1608053.77	5298371.90
411	1608249.33	5298329.51
412	1608445.44	5298289.74
413	1608642.06	5298252.58
414	1608839.16	5298218.05
415	1609036.70	5298186.16
416	1609234.65	5298156.90
417	1609432.97	5298130.29
418	1609631.63	5298106.32
419	1609830.59	5298085.00
420	1610029.82	5298066.35
421	1610229.28	5298050.35
422	1610428.94	5298037.01
423	1610628.75	5298026.34
424	1610828.69	5298018.33
425	1611028.72	5298012.99

Обозначение характерных точек границ	Координаты МСК-14, зона 3	
	X	Y
426	1611228.80	5298010.33
427	1611428.90	5298010.33
428	1611628.98	5298012.99
429	1611829.01	5298018.33
430	1612028.95	5298026.34
431	1612228.77	5298037.01
432	1612428.42	5298050.35
433	1612627.88	5298066.35
434	1612827.11	5298085.00
435	1613026.07	5298106.32
436	1613224.73	5298130.29
437	1613423.05	5298156.90
438	1613621.00	5298186.16
439	1613818.54	5298218.05
440	1614015.64	5298252.58
441	1614195.33	5298286.43
1	1614195.34	5298286.39

7.3. Кадастровые кварталы, в границах территорий которых полностью или частично расположена третья подзона приаэродромной территории аэродрома гражданской авиации Саккырыр: 14:24:020001, 14:24:020002, 14:34:030001, 14:34:030002.

7.4. Муниципальное образование, в границах территории которого расположена третья подзона приаэродромной территории аэродрома гражданской авиации Саккырыр: Эвено-Бытантайский национальный улус (район).

7.5. Перечень координат характерных точек границ секторов третьей подзоны приаэродромной территории аэродрома гражданской авиации Саккырыр приведен в таблице 4.2.

Таблица 4.2

Обозначение характерных точек границ	Координаты МСК-14, зона 3	
	X	Y
Сектор 1 Абсолютная высота (далее – Набс) 651,25 м		

Обозначение характерных точек границ	Координаты МСК-14, зона 3	
	X	Y
Внешний контур		
1	1618373.79	5299767.36
2	1618523.57	5299848.08

Обозначение характерных точек границ	Координаты МСК-14, зона 3	
	X	Y
3	1618698.51	5299945.22
4	1618872.13	5300044.70
5	1619044.41	5300146.47
6	1619215.32	5300250.54
7	1619384.83	5300356.88
8	1619552.90	5300465.47
9	1619719.51	5300576.29
10	1619884.62	5300689.33
11	1620048.22	5300804.56
12	1620210.26	5300921.96
13	1620370.72	5301041.51
14	1620529.57	5301163.19
15	1620686.78	5301286.98
16	1620842.33	5301412.85
17	1620996.19	5301540.79
18	1621148.32	5301670.77
19	1621298.71	5301802.77
20	1621447.33	5301936.76
21	1621594.14	5302072.72
22	1621739.13	5302210.63
23	1621882.26	5302350.46
24	1622023.52	5302492.19
25	1622162.87	5302635.79
26	1622300.29	5302781.24
27	1622435.77	5302928.50
28	1622569.26	5303077.56
29	1622700.76	5303228.39
30	1622830.23	5303380.96
31	1622957.65	5303535.24
32	1623083.01	5303691.21
33	1623206.27	5303848.83
34	1623327.42	5304008.09
35	1623446.44	5304168.95
36	1623563.30	5304331.38
37	1623677.98	5304495.36
38	1623790.46	5304660.85
39	1623900.73	5304827.82
40	1624008.76	5304996.26
41	1624114.53	5305166.12
42	1624218.03	5305337.37
43	1624319.23	5305509.99

Обозначение характерных точек границ	Координаты МСК-14, зона 3	
	X	Y
44	1624418.12	5305683.95
45	1624514.69	5305859.21
46	1624608.90	5306035.74
47	1624700.76	5306213.51
48	1624790.23	5306392.49
49	1624877.31	5306572.65
50	1624961.97	5306753.96
51	1625044.21	5306936.37
52	1625124.01	5307119.87
53	1625201.36	5307304.42
54	1625276.23	5307489.98
55	1625348.63	5307676.53
56	1625418.53	5307864.02
57	1625485.92	5308052.43
58	1625550.79	5308241.73
59	1625613.13	5308431.87
60	1625672.93	5308622.82
61	1625730.18	5308814.56
62	1625784.87	5309007.04
63	1625836.98	5309200.24
64	1625886.51	5309394.11
65	1625933.45	5309588.62
66	1625977.79	5309783.75
67	1626019.52	5309979.45
68	1626058.64	5310175.69
69	1626095.14	5310372.43
70	1626129.01	5310569.64
71	1626160.25	5310767.29
72	1626188.84	5310965.34
73	1626214.80	5311163.75
74	1626238.10	5311362.49
75	1626258.75	5311561.52
76	1626276.75	5311760.81
77	1626292.08	5311960.32
78	1626304.75	5312160.02
79	1626314.76	5312359.87
80	1626322.09	5312559.83
81	1626326.77	5312759.88
82	1626328.77	5312959.97
83	1626328.10	5313160.07
84	1626324.76	5313360.14

Обозначение характерных точек границ	Координаты МСК-14, зона 3	
	X	Y
85	1626318.76	5313560.15
86	1626310.09	5313760.06
87	1626298.75	5313959.84
88	1626284.74	5314159.45
89	1626268.08	5314358.85
90	1626248.76	5314558.02
91	1626226.78	5314756.91
92	1626202.15	5314955.48
93	1626174.88	5315153.72
94	1626144.96	5315351.57
95	1626112.40	5315549.00
96	1626077.22	5315745.98
97	1626039.41	5315942.48
98	1625998.98	5316138.45
99	1625955.94	5316333.87
100	1625910.30	5316528.69
101	1625862.07	5316722.89
102	1625811.24	5316916.43
103	1625757.85	5317109.28
104	1625701.88	5317301.39
105	1625643.35	5317492.74
106	1625582.28	5317683.29
107	1625518.67	5317873.01
108	1625452.54	5318061.87
109	1625383.89	5318249.82
110	1625312.74	5318436.85
111	1625239.11	5318622.91
112	1625162.99	5318807.96
113	1625084.42	5318991.99
114	1625003.40	5319174.96
115	1624919.94	5319356.82
116	1624834.07	5319537.56
117	1624745.79	5319717.13
118	1624655.13	5319895.51
119	1624562.09	5320072.67
120	1624466.70	5320248.57
121	1624368.97	5320423.18
122	1624268.92	5320596.47
123	1624166.57	5320768.41
124	1624061.93	5320938.97
125	1623955.02	5321108.12

Обозначение характерных точек границ	Координаты МСК-14, зона 3	
	X	Y
126	1623845.87	5321275.83
127	1623734.50	5321442.07
128	1623620.91	5321606.81
129	1623505.14	5321770.01
130	1623387.20	5321931.66
131	1623267.11	5322091.72
132	1623144.90	5322250.17
133	1623020.59	5322406.97
134	1622894.20	5322562.10
135	1622765.75	5322715.53
136	1622635.26	5322867.23
137	1622502.76	5323017.17
138	1622368.28	5323165.34
139	1622231.82	5323311.70
140	1622093.43	5323456.23
141	1621953.12	5323598.89
142	1621810.93	5323739.67
143	1621666.86	5323878.55
144	1621520.96	5324015.49
145	1621373.24	5324150.47
146	1621223.74	5324283.46
147	1621072.47	5324414.46
148	1620919.47	5324543.42
149	1620764.77	5324670.33
150	1620608.38	5324795.16
151	1620450.35	5324917.90
152	1620290.69	5325038.52
153	1620129.43	5325157.00
154	1619966.61	5325273.31
155	1619802.26	5325387.45
156	1619636.39	5325499.38
157	1619469.05	5325609.09
158	1619300.25	5325716.55
159	1619130.04	5325821.76
160	1618958.44	5325924.69
161	1618785.49	5326025.31
162	1618611.20	5326123.62
163	1618435.62	5326219.60
164	1618258.78	5326313.23
165	1618080.70	5326404.49
166	1617901.42	5326493.36



Обозначение характерных точек границ	Координаты МСК-14, зона 3	
	X	Y
167	1617720.97	5326579.84
168	1617539.39	5326663.90
169	1617356.69	5326745.53
170	1617172.93	5326824.72
171	1616988.12	5326901.45
172	1616802.31	5326975.71
173	1616615.53	5327047.48
174	1616427.80	5327116.75
175	1616239.17	5327183.52
176	1616049.66	5327247.76
177	1615859.31	5327309.46
178	1615668.16	5327368.63
179	1615476.23	5327425.23
180	1615283.57	5327479.28
181	1615090.20	5327530.74
182	1614896.16	5327579.63
183	1614701.49	5327625.92
184	1614506.22	5327669.61
185	1614310.38	5327710.69
186	1614114.01	5327749.15
187	1613917.15	5327784.99
188	1613719.83	5327818.21
189	1613522.08	5327848.78
190	1613323.94	5327876.72
191	1613125.44	5327902.01
192	1612926.63	5327924.65
193	1612727.53	5327944.64
194	1612528.18	5327961.97
195	1612328.62	5327976.64
196	1612128.88	5327988.64
197	1611929.00	5327997.98
198	1611729.01	5328004.65
199	1611528.95	5328008.66
200	1611328.85	5328009.99
201	1611128.76	5328008.66
202	1610928.70	5328004.65
203	1610728.71	5327997.98
204	1610528.83	5327988.64
205	1610329.09	5327976.64
206	1610129.52	5327961.97
207	1609930.18	5327944.64

Обозначение характерных точек границ	Координаты МСК-14, зона 3	
	X	Y
208	1609731.08	5327924.65
209	1609532.26	5327902.01
210	1609333.77	5327876.72
211	1609135.63	5327848.78
212	1608937.88	5327818.21
213	1608740.55	5327784.99
214	1608462.37	5327733.55
215	1608347.32	5327710.69
216	1608151.48	5327669.61
217	1607956.21	5327625.92
218	1607761.54	5327579.63
219	1607567.50	5327530.74
220	1607374.13	5327479.28
221	1607181.47	5327425.23
222	1606989.54	5327368.63
223	1606798.39	5327309.46
224	1606608.04	5327247.76
225	1606418.53	5327183.52
226	1606229.90	5327116.75
227	1606042.17	5327047.48
228	1605855.39	5326975.71
229	1605669.58	5326901.45
230	1605484.77	5326824.72
231	1605301.01	5326745.53
232	1605118.32	5326663.90
233	1604936.73	5326579.84
234	1604756.28	5326493.36
235	1604577.00	5326404.49
236	1604398.92	5326313.23
237	1604283.95	5326252.56
238	1604046.50	5326123.62
239	1603872.22	5326025.31
240	1603699.26	5325924.69
241	1603527.66	5325821.76
242	1603357.45	5325716.55
243	1603188.66	5325609.09
244	1603021.31	5325499.38
245	1602855.45	5325387.45
246	1602691.09	5325273.31
247	1602528.27	5325157.00
248	1602367.01	5325038.52

Обозначение характерных точек границ	Координаты МСК-14, зона 3	
	X	Y
249	1602207.35	5324917.90
250	1602049.32	5324795.16
251	1601892.93	5324670.33
252	1601738.23	5324543.42
253	1601585.23	5324414.46
254	1601433.96	5324283.46
255	1601284.46	5324150.47
256	1601136.74	5324015.49
257	1600990.84	5323878.55
258	1600846.78	5323739.67
259	1600704.58	5323598.89
260	1600564.27	5323456.23
261	1600425.88	5323311.70
262	1600289.43	5323165.34
263	1600154.94	5323017.17
264	1600022.44	5322867.23
265	1599891.95	5322715.53
266	1599763.50	5322562.10
267	1599637.11	5322406.97
268	1599512.80	5322250.17
269	1599390.59	5322091.72
270	1599270.50	5321931.66
271	1599152.56	5321770.01
272	1599036.79	5321606.81
273	1598923.20	5321442.07
274	1598811.83	5321275.83
275	1598702.68	5321108.12
276	1598595.77	5320938.97
277	1598491.14	5320768.41
278	1598388.78	5320596.47
279	1598288.73	5320423.18
280	1598191.00	5320248.57
281	1598095.61	5320072.67
282	1598002.58	5319895.51
283	1597911.91	5319717.13
284	1597823.63	5319537.56
285	1597737.76	5319356.82
286	1597654.30	5319174.96
287	1597573.28	5318991.99
288	1597494.71	5318807.96
289	1597418.60	5318622.91

Обозначение характерных точек границ	Координаты МСК-14, зона 3	
	X	Y
290	1597344.96	5318436.85
291	1597273.81	5318249.82
292	1597205.16	5318061.87
293	1597139.03	5317873.01
294	1597075.42	5317683.29
295	1597014.35	5317492.74
296	1596955.82	5317301.39
297	1596899.86	5317109.28
298	1596846.46	5316916.43
299	1596795.64	5316722.89
300	1596747.40	5316528.69
301	1596701.76	5316333.87
302	1596658.72	5316138.45
303	1596618.29	5315942.48
304	1596580.48	5315745.98
305	1596545.30	5315549.00
306	1596512.74	5315351.57
307	1596482.83	5315153.72
308	1596455.55	5314955.48
309	1596430.92	5314756.91
310	1596408.94	5314558.02
311	1596389.62	5314358.85
312	1596372.96	5314159.45
313	1596358.95	5313959.84
314	1596347.62	5313760.06
315	1596338.94	5313560.15
316	1596332.94	5313360.14
317	1596329.60	5313160.07
318	1596328.93	5312959.97
319	1596330.94	5312759.88
320	1596335.61	5312559.83
321	1596342.95	5312359.87
322	1596352.95	5312160.02
323	1596365.62	5311960.32
324	1596380.96	5311760.81
325	1596398.95	5311561.52
326	1596419.60	5311362.49
327	1596442.91	5311163.75
328	1596468.86	5310965.34
329	1596497.46	5310767.29
330	1596528.69	5310569.64

Обозначение характерных точек границ	Координаты МСК-14, зона 3	
	X	Y
331	1596562.56	5310372.43
332	1596599.06	5310175.69
333	1596638.18	5309979.45
334	1596679.91	5309783.75
335	1596724.25	5309588.62
336	1596771.19	5309394.11
337	1596820.72	5309200.24
338	1596872.84	5309007.04
339	1596927.52	5308814.56
340	1596984.77	5308622.82
341	1597044.57	5308431.87
342	1597106.91	5308241.73
343	1597171.78	5308052.43
344	1597239.17	5307864.02
345	1597309.07	5307676.53
346	1597381.47	5307489.98
347	1597456.34	5307304.42
348	1597533.69	5307119.87
349	1597613.49	5306936.37
350	1597695.73	5306753.96
351	1597780.40	5306572.65
352	1597867.47	5306392.49
353	1597956.95	5306213.51
354	1598048.80	5306035.74
355	1598143.02	5305859.21
356	1598239.58	5305683.95
357	1598338.47	5305509.99
358	1598439.67	5305337.37
359	1598543.17	5305166.12
360	1598648.94	5304996.26
361	1598756.97	5304827.82
362	1598867.24	5304660.85
363	1598979.72	5304495.36
364	1599094.40	5304331.38
365	1599211.26	5304168.95
366	1599330.28	5304008.09
367	1599451.43	5303848.83
368	1599574.69	5303691.21
369	1599700.05	5303535.24
370	1599827.47	5303380.96
371	1599956.94	5303228.39

Обозначение характерных точек границ	Координаты МСК-14, зона 3	
	X	Y
372	1600088.44	5303077.56
373	1600221.94	5302928.50
374	1600357.41	5302781.24
375	1600494.83	5302635.79
376	1600634.19	5302492.19
377	1600775.44	5302350.46
378	1600918.58	5302210.63
379	1601063.56	5302072.72
380	1601210.38	5301936.76
381	1601358.99	5301802.77
382	1601509.38	5301670.77
383	1601661.51	5301540.79
384	1601815.37	5301412.85
385	1601970.92	5301286.98
386	1602128.13	5301163.19
387	1602286.98	5301041.51
388	1602447.44	5300921.96
389	1602609.48	5300804.56
390	1602773.08	5300689.33
391	1602938.19	5300576.29
392	1603104.80	5300465.47
393	1603272.87	5300356.88
394	1603442.38	5300250.54
395	1603613.29	5300146.47
396	1603785.57	5300044.70
397	1603959.19	5299945.22
398	1604134.13	5299848.08
399	1604310.35	5299753.27
400	1604487.81	5299660.83
401	1604666.49	5299570.76
402	1604846.36	5299483.08
403	1605027.38	5299397.81
404	1605209.53	5299314.96
405	1605392.76	5299234.55
406	1605577.05	5299156.59
407	1605762.36	5299081.09
408	1605948.66	5299008.08
409	1606135.92	5298937.55
410	1606324.11	5298869.53
411	1606513.18	5298804.03
412	1606703.11	5298741.06

Обозначение характерных точек границ	Координаты МСК-14, зона 3	
	X	Y
413	1606893.87	5298680.62
414	1607085.41	5298622.73
415	1607277.71	5298567.41
416	1607470.73	5298514.65
417	1607664.44	5298464.47
418	1607858.80	5298416.89
419	1608053.77	5298371.90
420	1608249.33	5298329.51
421	1608445.44	5298289.74
422	1608642.06	5298252.58
423	1608839.16	5298218.05
424	1609036.70	5298186.16
425	1609234.65	5298156.90
426	1609432.97	5298130.29
427	1609631.63	5298106.32
428	1609830.59	5298085.00
429	1610029.82	5298066.35
430	1610229.28	5298050.35
431	1610428.94	5298037.01
432	1610628.75	5298026.34
433	1610828.69	5298018.33
434	1611028.72	5298012.99
435	1611228.80	5298010.33
436	1611428.90	5298010.33
437	1611628.98	5298012.99
438	1611829.01	5298018.33
439	1612028.95	5298026.34
440	1612228.77	5298037.01
441	1612428.42	5298050.35
442	1612627.88	5298066.35
443	1612827.11	5298085.00
444	1613026.07	5298106.32
445	1613224.73	5298130.29
446	1613423.05	5298156.90
447	1613621.00	5298186.16
448	1613818.54	5298218.05
449	1614015.64	5298252.58
450	1614195.33	5298286.43
451	1614408.37	5298329.51
452	1614603.93	5298371.90
453	1614798.91	5298416.89

Обозначение характерных точек границ	Координаты МСК-14, зона 3	
	X	Y
454	1614993.26	5298464.47
455	1615186.97	5298514.65
456	1615379.99	5298567.41
457	1615572.29	5298622.73
458	1615763.83	5298680.62
459	1615954.59	5298741.06
460	1616144.52	5298804.03
461	1616333.60	5298869.53
462	1616521.78	5298937.55
463	1616709.04	5299008.08
464	1616895.34	5299081.09
465	1617080.65	5299156.59
466	1617264.94	5299234.55
467	1617448.18	5299314.96
468	1617630.32	5299397.81
469	1617811.34	5299483.08
470	1617991.21	5299570.76
471	1618169.89	5299660.83
1	1618373.79	5299767.36
Внутренний контур		
472	1612668.30	5306154.08
473	1612824.11	5305351.35
474	1613048.20	5305430.77
475	1613201.72	5304731.91
476	1613859.80	5302875.07
477	1615744.91	5303543.17
478	1615086.83	5305400.00
479	1614766.01	5306039.57
480	1614990.10	5306118.99
481	1614605.63	5306840.69
482	1614752.89	5306926.36
483	1614923.01	5307032.50
484	1615089.49	5307144.27
485	1615252.14	5307261.54
486	1615410.78	5307384.18
487	1615565.23	5307512.05
488	1615715.33	5307645.02
489	1615860.90	5307782.92
490	1616001.78	5307925.61
491	1616137.81	5308072.93
492	1616268.84	5308224.71

Обозначение характерных точек границ	Координаты МСК-14, зона 3	
	X	Y
493	1616394.73	5308380.78
494	1616515.34	5308540.98
495	1616630.52	5308705.11
496	1616740.15	5308873.00
497	1616844.12	5309044.46
498	1616942.29	5309219.30
499	1617034.57	5309397.33
500	1617120.85	5309578.33
501	1617201.03	5309762.12
502	1617275.03	5309948.49
503	1617342.76	5310137.22
504	1617404.14	5310328.11
505	1617459.11	5310520.95
506	1617507.61	5310715.51
507	1617549.57	5310911.59
508	1617584.97	5311108.96
509	1617613.74	5311307.40
510	1617635.87	5311506.69
511	1617651.33	5311706.61
512	1617660.10	5311906.94
513	1617662.17	5312107.45
514	1617657.54	5312307.91
515	1617646.21	5312508.11
516	1617628.21	5312707.82
517	1617603.53	5312906.81
518	1617572.22	5313104.87
519	1617534.31	5313301.77
520	1617489.85	5313497.30
521	1617438.87	5313691.23
522	1617381.44	5313883.35
523	1617317.63	5314073.44
524	1616650.74	5315955.13
525	1616580.61	5316142.98
526	1616504.24	5316328.39
527	1616421.72	5316511.14
528	1616333.14	5316691.03
529	1616238.59	5316867.86
530	1616138.19	5317041.43
531	1616032.05	5317211.55
532	1615920.28	5317378.03
533	1615803.01	5317540.68

Обозначение характерных точек границ	Координаты МСК-14, зона 3	
	X	Y
534	1615680.37	5317699.32
535	1615552.50	5317853.78
536	1615419.54	5318003.87
537	1615281.63	5318149.44
538	1615138.94	5318290.32
539	1614991.63	5318426.35
540	1614839.85	5318557.39
541	1614683.77	5318683.28
542	1614523.58	5318803.88
543	1614359.44	5318919.06
544	1614191.55	5319028.70
545	1614020.09	5319132.66
546	1613845.25	5319230.84
547	1613667.23	5319323.12
548	1613486.22	5319409.40
549	1613302.43	5319489.58
550	1613116.07	5319563.57
551	1612927.33	5319631.30
552	1612736.44	5319692.68
553	1612543.61	5319747.65
554	1612349.04	5319796.15
555	1612152.96	5319838.12
556	1611955.59	5319873.51
557	1611757.15	5319902.29
558	1611557.86	5319924.42
559	1611357.94	5319939.88
560	1611157.61	5319948.65
561	1610957.11	5319950.72
562	1610756.64	5319946.09
563	1610556.44	5319934.76
564	1610356.74	5319916.75
565	1610157.74	5319892.08
566	1609989.40	5319865.90
567	1609718.00	5321264.23
568	1609479.77	5321179.80
569	1609455.98	5321288.08
570	1608651.59	5323557.75
571	1606766.48	5322889.65
572	1607570.87	5320619.98
573	1607620.58	5320520.89
574	1607382.34	5320436.46

Обозначение характерных точек границ	Координаты МСК-14, зона 3	
	X	Y
575	1608052.07	5319179.30
576	1607904.81	5319093.62
577	1607734.69	5318987.48
578	1607568.22	5318875.71
579	1607405.57	5318758.44
580	1607246.92	5318635.80
581	1607092.47	5318507.93
582	1606942.37	5318374.97
583	1606796.81	5318237.06
584	1606655.93	5318094.37
585	1606519.89	5317947.06
586	1606388.86	5317795.28
587	1606262.97	5317639.20
588	1606142.37	5317479.01
589	1606027.18	5317314.87
590	1605917.55	5317146.98
591	1605813.58	5316975.52
592	1605715.41	5316800.68
593	1605623.13	5316622.66
594	1605536.85	5316441.65
595	1605456.67	5316257.86
596	1605382.67	5316071.50
597	1605314.94	5315882.76
598	1605253.56	5315691.87
599	1605198.59	5315499.04
600	1605150.10	5315304.47
601	1605108.13	5315108.39
602	1605072.74	5314911.02
603	1605043.96	5314712.58
604	1605021.83	5314513.29
605	1605006.37	5314313.37
606	1604997.60	5314113.04
607	1604995.53	5313912.54
608	1605000.16	5313712.07
609	1605011.49	5313511.87
610	1605029.50	5313312.17
611	1605054.17	5313113.17
612	1605085.48	5312915.11
613	1605123.39	5312718.21
614	1605167.85	5312522.69
615	1605218.83	5312328.76

Обозначение характерных точек границ	Координаты МСК-14, зона 3	
	X	Y
616	1605276.26	5312136.64
617	1605340.07	5311946.55
618	1606006.96	5310064.85
619	1606077.09	5309877.00
620	1606153.46	5309691.59
621	1606235.98	5309508.84
622	1606324.57	5309328.95
623	1606419.11	5309152.12
624	1606519.51	5308978.55
625	1606625.65	5308808.43
626	1606737.42	5308641.95
627	1606854.69	5308479.30
628	1606977.33	5308320.66
629	1607105.20	5308166.21
630	1607238.17	5308016.11
631	1607376.07	5307870.54
632	1607518.76	5307729.66
633	1607666.08	5307593.63
634	1607817.86	5307462.60
635	1607973.93	5307336.71
636	1608134.12	5307216.10
637	1608298.26	5307100.92
638	1608466.15	5306991.28
639	1608637.61	5306887.32
640	1608812.45	5306789.14
641	1608990.47	5306696.87
642	1609171.48	5306610.59
643	1609355.27	5306530.41
644	1609541.63	5306456.41
645	1609730.37	5306388.68
646	1609921.26	5306327.30
647	1610114.10	5306272.33
648	1610308.66	5306223.83
649	1610504.74	5306181.87
650	1610702.11	5306146.47
651	1610900.55	5306117.70
652	1611099.84	5306095.57
653	1611299.76	5306080.11
654	1611500.09	5306071.34
655	1611700.60	5306069.27
656	1611901.06	5306073.90

Обозначение характерных точек границ	Координаты МСК-14, зона 3	
	X	Y
657	1612101.26	5306085.22
658	1612300.97	5306103.23
659	1612499.96	5306127.91
472	1612668.30	5306154.08
Сектор 2.1		
Набс от 551,25 м до 576,25 м		
Контур 1		
1	1609138.98	5317493.95
2	1608914.76	5317940.94
3	1608682.91	5317811.20
4	1608514.42	5317705.13
5	1608350.78	5317591.71
6	1608192.32	5317471.17
7	1608039.35	5317343.73
8	1607892.16	5317209.65
9	1607751.05	5317069.20
10	1607616.29	5316922.64
11	1607488.15	5316770.26
12	1607366.87	5316612.36
13	1607252.69	5316449.25
14	1607145.84	5316281.26
15	1607046.53	5316108.70
16	1606954.94	5315931.91
17	1606871.27	5315751.25
18	1606795.67	5315567.06
19	1606728.29	5315379.71
20	1606669.26	5315189.56
21	1606618.70	5314996.99
22	1606576.71	5314802.37
23	1606543.37	5314606.08
24	1606518.74	5314408.51
25	1606502.88	5314210.05
26	1606495.81	5314011.08
27	1606497.55	5313811.98
28	1606508.10	5313613.16
29	1606527.42	5313415.01
30	1606555.50	5313217.90
31	1606592.26	5313022.22
32	1606637.65	5312828.37
33	1606691.57	5312636.71
34	1606753.91	5312447.62

Обозначение характерных точек границ	Координаты МСК-14, зона 3	
	X	Y
35	1607420.79	5310565.93
36	1607491.44	5310379.78
37	1607570.25	5310196.94
38	1607657.06	5310017.77
39	1607751.72	5309842.61
40	1607854.04	5309671.82
41	1607963.81	5309505.71
42	1608080.82	5309344.62
43	1608204.84	5309188.87
44	1608335.63	5309038.75
45	1608472.93	5308894.57
46	1608616.47	5308756.60
47	1608765.98	5308625.12
48	1608921.15	5308500.37
49	1609081.69	5308382.62
50	1609247.29	5308272.08
51	1609417.61	5308168.97
52	1609592.32	5308073.50
53	1609771.09	5307985.84
54	1609953.56	5307906.19
55	1610139.37	5307834.68
56	1610328.17	5307771.46
57	1610519.57	5307716.65
58	1610713.22	5307670.37
59	1610908.72	5307632.69
60	1611105.70	5307603.70
61	1611303.76	5307583.45
62	1611502.53	5307571.98
63	1611701.61	5307569.32
64	1611900.62	5307575.46
65	1612099.15	5307590.40
66	1612296.84	5307614.11
67	1612558.64	5307659.32
68	1612492.49	5307960.45
69	1613604.70	5308354.63
70	1613742.94	5308079.05
71	1613974.79	5308208.79
72	1614143.28	5308314.86
73	1614306.92	5308428.27
74	1614465.38	5308548.82
75	1614618.35	5308676.25

Обозначение характерных точек границ	Координаты МСК-14, зона 3	
	X	Y
76	1614765.54	5308810.33
77	1614906.65	5308950.79
78	1615041.41	5309097.35
79	1615169.55	5309249.72
80	1615290.83	5309407.62
81	1615405.01	5309570.73
82	1615511.86	5309738.73
83	1615611.17	5309911.29
84	1615702.76	5310088.07
85	1615786.43	5310268.73
86	1615862.03	5310452.92
87	1615929.41	5310640.27
88	1615988.44	5310830.42
89	1616039.00	5311022.99
90	1616080.99	5311217.61
91	1616114.33	5311413.90
92	1616138.96	5311611.47
93	1616154.82	5311809.93
94	1616161.89	5312008.91
95	1616160.15	5312208.00
96	1616149.61	5312406.82
97	1616130.28	5312604.98
98	1616102.20	5312802.09
99	1616065.44	5312997.76
100	1616020.05	5313191.62
101	1615966.14	5313383.28
102	1615903.80	5313572.36
103	1615236.91	5315454.06
104	1615166.27	5315640.20
105	1615087.46	5315823.04
106	1615000.64	5316002.21
107	1614905.98	5316177.37
108	1614803.66	5316348.17
109	1614693.89	5316514.27
110	1614576.89	5316675.36
111	1614452.87	5316831.11
112	1614322.08	5316981.23
113	1614184.78	5317125.41
114	1614041.23	5317263.38
115	1613891.73	5317394.87
116	1613736.55	5317519.61

Обозначение характерных точек границ	Координаты МСК-14, зона 3	
	X	Y
117	1613576.01	5317637.37
118	1613410.42	5317747.91
119	1613240.09	5317851.02
120	1613065.38	5317946.49
121	1612886.61	5318034.14
122	1612704.14	5318113.80
123	1612518.33	5318185.30
124	1612329.53	5318248.52
125	1612138.13	5318303.33
126	1611944.48	5318349.62
127	1611748.98	5318387.29
128	1611552.01	5318416.28
129	1611353.94	5318436.53
130	1611155.17	5318448.00
131	1610956.09	5318450.67
132	1610757.09	5318444.52
133	1610558.55	5318429.58
134	1610360.87	5318405.88
135	1610099.06	5318360.66
136	1610206.36	5317872.24
137	1610334.21	5317895.81
138	1610531.67	5317923.87
139	1610730.28	5317942.04
140	1610929.56	5317950.30
141	1611129.00	5317948.61
142	1611328.10	5317936.98
143	1611526.38	5317915.44
144	1611723.34	5317884.04
145	1611918.49	5317842.87
146	1612111.34	5317792.02
147	1612301.42	5317731.62
148	1612488.26	5317661.82
149	1612671.38	5317582.80
150	1612850.33	5317494.74
151	1613024.68	5317397.88
152	1613193.97	5317292.44
153	1613357.81	5317178.70
154	1613515.77	5317056.93
155	1613667.46	5316927.44
156	1613812.51	5316790.55
157	1613950.55	5316646.60



Обозначение характерных точек границ	Координаты МСК-14, зона 3	
	X	Y
158	1614081.25	5316495.94
159	1614204.28	5316338.96
160	1614319.33	5316176.04
161	1614426.12	5316007.59
162	1614524.37	5315834.03
163	1614613.85	5315655.79
164	1614694.34	5315473.30
165	1614765.63	5315287.03
166	1615432.52	5313405.34
167	1615494.43	5313215.75
168	1615546.82	5313023.31
169	1615589.56	5312828.49
170	1615622.52	5312631.79
171	1615645.65	5312433.69
172	1615658.87	5312234.68
173	1615662.15	5312035.27
174	1615655.49	5311835.93
175	1615638.90	5311637.18
176	1615612.43	5311439.50
177	1615576.13	5311243.38
178	1615530.10	5311049.32
179	1615474.46	5310857.79
180	1615409.34	5310669.28
181	1615334.91	5310484.24
182	1615251.34	5310303.15
183	1615158.85	5310126.44
184	1615057.67	5309954.57
185	1614948.05	5309787.95
186	1614830.25	5309627.01
187	1614704.58	5309472.13
188	1614571.35	5309323.72
189	1614430.89	5309182.12
190	1614283.54	5309047.71
191	1614129.68	5308920.81
192	1613969.68	5308801.73
193	1613803.94	5308690.78
194	1613632.88	5308588.23
195	1613456.92	5308494.33
196	1613276.50	5308409.32
197	1613092.07	5308333.41
198	1612904.08	5308266.78

Обозначение характерных точек границ	Координаты МСК-14, зона 3	
	X	Y
199	1612713.00	5308209.61
200	1612519.32	5308162.03
201	1612323.50	5308124.17
202	1612126.03	5308096.12
203	1611927.42	5308077.94
204	1611728.14	5308069.69
205	1611528.71	5308071.38
206	1611329.60	5308083.00
207	1611131.32	5308104.54
208	1610934.36	5308135.94
209	1610739.21	5308177.11
210	1610546.36	5308227.96
211	1610356.28	5308288.36
212	1610169.44	5308358.16
213	1609986.32	5308437.19
214	1609807.37	5308525.24
215	1609633.03	5308622.11
216	1609463.73	5308727.54
217	1609299.89	5308841.29
218	1609141.94	5308963.05
219	1608990.24	5309092.55
220	1608845.19	5309229.44
221	1608707.15	5309373.39
222	1608576.45	5309524.04
223	1608453.42	5309681.02
224	1608338.37	5309843.94
225	1608231.59	5310012.39
226	1608133.33	5310185.95
227	1608043.85	5310364.20
228	1607963.36	5310546.68
229	1607892.07	5310732.95
230	1607225.18	5312614.64
231	1607163.27	5312804.23
232	1607110.88	5312996.68
233	1607068.15	5313191.49
234	1607035.18	5313388.19
235	1607012.05	5313586.29
236	1606998.83	5313785.30
237	1606995.55	5313984.72
238	1607002.21	5314184.05
239	1607018.80	5314382.81

Обозначение характерных точек границ	Координаты МСК-14, зона 3	
	X	Y
240	1607045.28	5314580.49
241	1607081.57	5314776.60
242	1607127.60	5314970.66
243	1607183.24	5315162.19
244	1607248.36	5315350.71
245	1607322.80	5315535.74
246	1607406.36	5315716.84
247	1607498.85	5315893.54
248	1607600.03	5316065.41
249	1607709.66	5316232.03
250	1607827.45	5316392.98
251	1607953.12	5316547.85
252	1608086.35	5316696.27
253	1608226.81	5316837.86
254	1608374.16	5316972.27
255	1608528.03	5317099.18
256	1608688.03	5317218.25
257	1608853.76	5317329.20
258	1609024.82	5317431.76
1	1609138.98	5317493.95
Сектор 2.2 Набс от 576,25 м до 601,25 м		
1	1610099.06	5318360.66
2	1610076.56	5318463.10
3	1610249.75	5318524.48
4	1610179.99	5318883.90
5	1610387.53	5318913.75
6	1610585.32	5318933.99
7	1610783.75	5318946.36
8	1610982.53	5318950.82
9	1611181.32	5318947.38
10	1611379.82	5318936.04
11	1611577.71	5318916.82
12	1611774.68	5318889.74
13	1611970.41	5318854.85
14	1612164.61	5318812.21
15	1612356.96	5318761.89
16	1612547.15	5318703.95
17	1612734.89	5318638.50
18	1612919.88	5318565.64
19	1613101.83	5318485.48

Обозначение характерных точек границ	Координаты МСК-14, зона 3	
	X	Y
20	1613280.44	5318398.15
21	1613455.45	5318303.79
22	1613626.56	5318202.55
23	1613793.51	5318094.58
24	1613956.04	5317980.06
25	1614113.89	5317859.17
26	1614266.81	5317732.10
27	1614414.55	5317599.05
28	1614556.89	5317460.24
29	1614693.59	5317315.87
30	1614824.45	5317166.18
31	1614949.25	5317011.41
32	1615067.81	5316851.80
33	1615179.92	5316687.60
34	1615285.41	5316519.08
35	1615384.13	5316346.49
36	1615475.90	5316170.12
37	1615560.59	5315990.23
38	1615638.06	5315807.13
39	1615708.19	5315621.08
40	1616375.07	5313739.39
41	1616437.75	5313550.70
42	1616492.88	5313359.68
43	1616540.36	5313166.61
44	1616580.14	5312971.81
45	1616612.14	5312775.58
46	1616636.31	5312578.23
47	1616652.62	5312380.08
48	1616661.03	5312181.44
49	1616661.55	5311982.61
50	1616654.15	5311783.93
51	1616638.87	5311585.70
52	1616615.71	5311388.23
53	1616584.72	5311191.83
54	1616545.95	5310996.83
55	1616499.46	5310803.52
56	1616445.32	5310612.21
57	1616383.62	5310423.21
58	1616314.45	5310236.81
59	1616237.92	5310053.30
60	1616154.16	5309872.98

Обозначение характерных точек границ	Координаты МСК-14, зона 3	
	X	Y
61	1616063.30	5309696.14
62	1615965.48	5309523.05
63	1615860.85	5309353.98
64	1615749.59	5309189.21
65	1615631.86	5309028.99
66	1615507.85	5308873.57
67	1615377.77	5308723.21
68	1615241.81	5308578.15
69	1615100.19	5308438.60
70	1614953.13	5308304.79
71	1614800.87	5308176.93
72	1614643.65	5308055.23
73	1614481.71	5307939.88
74	1614315.32	5307831.05
75	1614144.73	5307728.92
76	1613967.16	5307632.07
77	1613742.94	5308079.05
78	1613974.79	5308208.79
79	1614143.28	5308314.86
80	1614306.92	5308428.27
81	1614465.38	5308548.82
82	1614618.35	5308676.25
83	1614765.54	5308810.33
84	1614906.65	5308950.79
85	1615041.41	5309097.35
86	1615169.55	5309249.72
87	1615290.83	5309407.62
88	1615405.01	5309570.73
89	1615511.86	5309738.73
90	1615611.17	5309911.29
91	1615702.76	5310088.07
92	1615786.43	5310268.73
93	1615862.03	5310452.92
94	1615929.41	5310640.27
95	1615988.44	5310830.42
96	1616039.00	5311022.99
97	1616080.99	5311217.61
98	1616114.33	5311413.90
99	1616138.96	5311611.47
100	1616154.82	5311809.93
101	1616161.89	5312008.91

Обозначение характерных точек границ	Координаты МСК-14, зона 3	
	X	Y
102	1616160.15	5312208.00
103	1616149.61	5312406.82
104	1616130.28	5312604.98
105	1616102.20	5312802.09
106	1616065.44	5312997.76
107	1616020.05	5313191.62
108	1615966.14	5313383.28
109	1615903.80	5313572.36
110	1615236.91	5315454.06
111	1615166.27	5315640.20
112	1615087.46	5315823.04
113	1615000.64	5316002.21
114	1614905.98	5316177.37
115	1614803.66	5316348.17
116	1614693.89	5316514.27
117	1614576.89	5316675.36
118	1614452.87	5316831.11
119	1614322.08	5316981.23
120	1614184.78	5317125.41
121	1614041.23	5317263.38
122	1613891.73	5317394.87
123	1613736.55	5317519.61
124	1613576.01	5317637.37
125	1613410.42	5317747.91
126	1613240.09	5317851.02
127	1613065.38	5317946.49
128	1612886.61	5318034.14
129	1612704.14	5318113.80
130	1612518.33	5318185.30
131	1612329.53	5318248.52
132	1612138.13	5318303.33
133	1611944.48	5318349.62
134	1611748.98	5318387.29
135	1611552.01	5318416.28
136	1611353.94	5318436.53
137	1611155.17	5318448.00
138	1610956.09	5318450.67
139	1610757.09	5318444.52
140	1610558.55	5318429.58
141	1610360.87	5318405.88
1	1610099.06	5318360.66

Обозначение характерных точек границ	Координаты МСК-14, зона 3	
	X	Y
Контур 2		
142	1608522.40	5318296.43
143	1608342.38	5318188.93
144	1608175.99	5318080.11
145	1608014.05	5317964.75
146	1607856.83	5317843.05
147	1607704.57	5317715.20
148	1607557.51	5317581.39
149	1607415.89	5317441.84
150	1607279.93	5317296.77
151	1607149.85	5317146.41
152	1607025.84	5316991.00
153	1606908.12	5316830.78
154	1606796.85	5316666.00
155	1606692.23	5316496.94
156	1606594.40	5316323.84
157	1606503.54	5316147.00
158	1606419.78	5315966.68
159	1606343.25	5315783.18
160	1606274.09	5315596.78
161	1606212.38	5315407.77
162	1606158.24	5315216.46
163	1606111.75	5315023.15
164	1606072.98	5314828.15
165	1606041.99	5314631.76
166	1606018.84	5314434.29
167	1606003.55	5314236.05
168	1605996.16	5314037.37
169	1605996.67	5313838.55
170	1606005.09	5313639.90
171	1606021.39	5313441.75
172	1606045.56	5313244.41
173	1606077.56	5313048.18
174	1606117.34	5312853.37
175	1606164.83	5312660.31
176	1606219.95	5312469.28
177	1606282.63	5312280.59
178	1606949.52	5310398.90
179	1607019.64	5310212.86
180	1607097.11	5310029.75
181	1607181.80	5309849.87

Обозначение характерных точек границ	Координаты МСК-14, зона 3	
	X	Y
182	1607273.58	5309673.49
183	1607372.29	5309500.91
184	1607477.78	5309332.38
185	1607589.90	5309168.18
186	1607708.45	5309008.57
187	1607833.25	5308853.80
188	1607964.11	5308704.11
189	1608100.82	5308559.75
190	1608243.15	5308420.93
191	1608390.90	5308287.88
192	1608543.81	5308160.81
193	1608701.66	5308039.92
194	1608864.19	5307925.40
195	1609031.14	5307817.44
196	1609202.25	5307716.19
197	1609377.26	5307621.83
198	1609555.87	5307534.50
199	1609737.82	5307454.34
200	1609922.81	5307381.48
201	1610110.55	5307316.03
202	1610300.75	5307258.10
203	1610493.09	5307207.77
204	1610687.29	5307165.13
205	1610883.03	5307130.24
206	1611080.00	5307103.17
207	1611277.89	5307083.94
208	1611476.38	5307072.60
209	1611675.18	5307069.16
210	1611873.95	5307073.63
211	1612072.38	5307085.99
212	1612270.17	5307106.23
213	1612467.00	5307134.33
214	1612665.93	5307170.91
215	1612558.64	5307659.32
216	1612296.84	5307614.11
217	1612099.15	5307590.40
218	1611900.62	5307575.46
219	1611701.61	5307569.32
220	1611502.53	5307571.98
221	1611303.76	5307583.45
222	1611105.70	5307603.70

Обозначение характерных точек границ	Координаты МСК-14, зона 3	
	X	Y
223	1610908.72	5307632.69
224	1610713.22	5307670.37
225	1610519.57	5307716.65
226	1610328.17	5307771.46
227	1610139.37	5307834.68
228	1609953.56	5307906.19
229	1609771.09	5307985.84
230	1609592.32	5308073.50
231	1609417.61	5308168.97
232	1609247.29	5308272.08
233	1609081.69	5308382.62
234	1608921.15	5308500.37
235	1608765.98	5308625.12
236	1608616.47	5308756.60
237	1608472.93	5308894.57
238	1608335.63	5309038.75
239	1608204.84	5309188.87
240	1608080.82	5309344.62
241	1607963.81	5309505.71
242	1607854.04	5309671.82
243	1607751.72	5309842.61
244	1607657.06	5310017.77
245	1607570.25	5310196.94
246	1607491.44	5310379.78
247	1607420.79	5310565.93
248	1606753.91	5312447.62
249	1606691.57	5312636.71
250	1606637.65	5312828.37
251	1606592.26	5313022.22
252	1606555.50	5313217.90
253	1606527.42	5313415.01
254	1606508.10	5313613.16
255	1606497.55	5313811.98
256	1606495.81	5314011.08
257	1606502.88	5314210.05
258	1606518.74	5314408.51
259	1606543.37	5314606.08
260	1606576.71	5314802.37
261	1606618.70	5314996.99
262	1606669.26	5315189.56
263	1606728.29	5315379.71

Обозначение характерных точек границ	Координаты МСК-14, зона 3	
	X	Y
264	1606795.67	5315567.06
265	1606871.27	5315751.25
266	1606954.94	5315931.91
267	1607046.53	5316108.70
268	1607145.84	5316281.26
269	1607252.69	5316449.25
270	1607366.87	5316612.36
271	1607488.15	5316770.26
272	1607616.29	5316922.64
273	1607751.05	5317069.20
274	1607892.16	5317209.65
275	1608039.35	5317343.73
276	1608192.32	5317471.17
277	1608350.78	5317591.71
278	1608514.42	5317705.13
279	1608682.91	5317811.20
280	1608914.76	5317940.94
281	1608867.73	5318034.68
282	1608694.54	5317973.30
142	1608522.40	5318296.43
Сектор 2.3		
Набс от 601,25 м до 626,25 м		
Контур 1		
1	1610084.69	5319374.91
2	1610329.27	5319410.35
3	1610529.10	5319431.03
4	1610729.56	5319444.41
5	1610930.37	5319450.45
6	1611131.28	5319449.16
7	1611331.99	5319440.53
8	1611532.26	5319424.57
9	1611731.82	5319401.32
10	1611930.39	5319370.78
11	1612127.71	5319333.02
12	1612323.53	5319288.08
13	1612517.57	5319236.01
14	1612709.58	5319176.89
15	1612899.30	5319110.80
16	1613086.48	5319037.82
17	1613270.87	5318958.06
18	1613452.23	5318871.61

Обозначение характерных точек границ	Координаты МСК-14, зона 3	
	X	Y
19	1613630.31	5318778.60
20	1613804.87	5318679.15
21	1613975.68	5318573.39
22	1614142.52	5318461.46
23	1614305.15	5318343.51
24	1614463.38	5318219.70
25	1614616.97	5318090.20
26	1614765.73	5317955.17
27	1614909.46	5317814.80
28	1615047.97	5317669.27
29	1615181.07	5317518.78
30	1615308.59	5317363.53
31	1615430.35	5317203.73
32	1615546.19	5317039.59
33	1615655.96	5316871.32
34	1615759.52	5316699.16
35	1615856.71	5316523.33
36	1615947.42	5316344.07
37	1616031.52	5316161.62
38	1616108.91	5315976.21
39	1616179.46	5315788.11
40	1616846.35	5313906.41
41	1616909.99	5313715.86
42	1616966.63	5313523.10
43	1617016.20	5313328.40
44	1617058.61	5313132.03
45	1617093.83	5312934.24
46	1617121.80	5312735.29
47	1617142.49	5312535.45
48	1617155.87	5312334.99
49	1617161.91	5312134.18
50	1617160.62	5311933.28
51	1617151.99	5311732.56
52	1617136.03	5311532.29
53	1617112.77	5311332.73
54	1617082.24	5311134.16
55	1617044.48	5310936.84
56	1616999.53	5310741.03
57	1616947.47	5310546.99
58	1616888.35	5310354.98
59	1616822.26	5310165.25

Обозначение характерных точек границ	Координаты МСК-14, зона 3	
	X	Y
60	1616749.28	5309978.07
61	1616669.52	5309793.68
62	1616583.07	5309612.33
63	1616490.06	5309434.25
64	1616390.61	5309259.69
65	1616284.84	5309088.87
66	1616172.92	5308922.04
67	1616054.97	5308759.40
68	1615931.16	5308601.18
69	1615801.65	5308447.58
70	1615666.62	5308298.82
71	1615526.25	5308155.09
72	1615380.73	5308016.58
73	1615230.24	5307883.48
74	1615074.99	5307755.97
75	1614915.19	5307634.20
76	1614751.04	5307518.36
77	1614582.78	5307408.59
78	1614370.48	5307282.11
79	1614200.88	5307600.46
80	1614015.90	5307534.90
81	1613967.16	5307632.07
82	1614144.73	5307728.92
83	1614315.32	5307831.05
84	1614643.65	5308055.23
85	1614800.87	5308176.93
86	1614953.13	5308304.79
87	1615100.19	5308438.60
88	1615241.81	5308578.15
89	1615377.77	5308723.21
90	1615507.85	5308873.57
91	1615631.86	5309028.99
92	1615749.59	5309189.21
93	1615860.85	5309353.98
94	1615965.48	5309523.05
95	1616063.30	5309696.14
96	1616154.16	5309872.98
97	1616237.92	5310053.30
98	1616314.45	5310236.81
99	1616383.62	5310423.21
100	1616445.32	5310612.21

Обозначение характерных точек границ	Координаты МСК-14, зона 3	
	X	Y
101	1616499.46	5310803.52
102	1616545.95	5310996.83
103	1616584.72	5311191.83
104	1616615.71	5311388.23
105	1616638.87	5311585.70
106	1616654.15	5311783.93
107	1616661.55	5311982.61
108	1616661.03	5312181.44
109	1616652.62	5312380.08
110	1616636.31	5312578.23
111	1616612.14	5312775.58
112	1616580.14	5312971.81
113	1616540.36	5313166.61
114	1616492.88	5313359.68
115	1616437.75	5313550.70
116	1616375.07	5313739.39
117	1615708.19	5315621.08
118	1615638.06	5315807.13
119	1615560.59	5315990.23
120	1615475.90	5316170.12
121	1615384.13	5316346.49
122	1615285.41	5316519.08
123	1615179.92	5316687.60
124	1615067.81	5316851.80
125	1614949.25	5317011.41
126	1614824.45	5317166.18
127	1614693.59	5317315.87
128	1614556.89	5317460.24
129	1614414.55	5317599.05
130	1614266.81	5317732.10
131	1614113.89	5317859.17
132	1613956.04	5317980.06
133	1613793.51	5318094.58
134	1613626.56	5318202.55
135	1613455.45	5318303.79
136	1613280.44	5318398.15
137	1613101.83	5318485.48
138	1612919.88	5318565.64
139	1612734.89	5318638.50
140	1612547.15	5318703.95
141	1612356.96	5318761.89

Обозначение характерных точек границ	Координаты МСК-14, зона 3	
	X	Y
142	1612164.61	5318812.21
143	1611970.41	5318854.85
144	1611774.68	5318889.74
145	1611577.71	5318916.82
146	1611379.82	5318936.04
147	1611181.32	5318947.38
148	1610982.53	5318950.82
149	1610783.75	5318946.36
150	1610585.32	5318933.99
151	1610387.53	5318913.75
152	1610179.99	5318883.90
1	1610084.69	5319374.91
Контур 2		
153	1608287.23	5318737.88
154	1608074.92	5318611.39
155	1607906.66	5318501.62
156	1607742.52	5318385.78
157	1607582.71	5318264.02
158	1607427.46	5318136.50
159	1607276.98	5318003.40
160	1607131.45	5317864.89
161	1606991.08	5317721.16
162	1606856.05	5317572.40
163	1606726.54	5317418.81
164	1606602.73	5317260.58
165	1606484.79	5317097.95
166	1606372.86	5316931.11
167	1606267.10	5316760.30
168	1606167.64	5316585.74
169	1606074.63	5316407.66
170	1605988.19	5316226.30
171	1605908.42	5316041.91
172	1605835.45	5315854.73
173	1605769.36	5315665.01
174	1605710.24	5315473.00
175	1605658.17	5315278.96
176	1605613.23	5315083.14
177	1605575.46	5314885.82
178	1605544.93	5314687.25
179	1605521.67	5314487.69
180	1605505.72	5314287.42

Обозначение характерных точек границ	Координаты МСК-14, зона 3	
	X	Y
181	1605497.09	5314086.71
182	1605495.79	5313885.80
183	1605501.84	5313684.99
184	1605515.21	5313484.53
185	1605535.90	5313284.70
186	1605563.87	5313085.75
187	1605599.09	5312887.95
188	1605641.51	5312691.58
189	1605691.07	5312496.88
190	1605747.71	5312304.13
191	1605811.35	5312113.57
192	1606478.24	5310231.88
193	1606548.80	5310043.77
194	1606626.18	5309858.37
195	1606710.28	5309675.91
196	1606800.99	5309496.65
197	1606898.19	5309320.82
198	1607001.74	5309148.66
199	1607111.51	5308980.40
200	1607227.35	5308816.25
201	1607349.11	5308656.45
202	1607476.63	5308501.20
203	1607609.73	5308350.71
204	1607748.24	5308205.19
205	1607891.97	5308064.81
206	1608040.73	5307929.79
207	1608194.33	5307800.28
208	1608352.55	5307676.47
209	1608515.18	5307558.52
210	1608682.02	5307446.59
211	1608852.83	5307340.83
212	1609027.40	5307241.38
213	1609205.47	5307148.37
214	1609386.83	5307061.92
215	1609571.22	5306982.16
216	1609758.40	5306909.18
217	1609948.13	5306843.09
218	1610140.14	5306783.97
219	1610334.18	5306731.91
220	1610529.99	5306686.96
221	1610727.31	5306649.20

Обозначение характерных точек границ	Координаты МСК-14, зона 3	
	X	Y
222	1610925.88	5306618.67
223	1611125.44	5306595.41
224	1611325.71	5306579.45
225	1611526.43	5306570.82
226	1611727.33	5306569.53
227	1611928.14	5306575.57
228	1612128.60	5306588.95
229	1612328.44	5306609.63
230	1612573.01	5306645.07
231	1612504.28	5306999.17
232	1612689.26	5307064.73
233	1612665.93	5307170.91
234	1612467.00	5307134.33
235	1612270.17	5307106.23
236	1612072.38	5307085.99
237	1611873.95	5307073.63
238	1611675.18	5307069.16
239	1611476.38	5307072.60
240	1611277.89	5307083.94
241	1611080.00	5307103.17
242	1610883.03	5307130.24
243	1610687.29	5307165.13
244	1610493.09	5307207.77
245	1610300.75	5307258.10
246	1610110.55	5307316.03
247	1609922.81	5307381.48
248	1609737.82	5307454.34
249	1609555.87	5307534.50
250	1609377.26	5307621.83
251	1609202.25	5307716.19
252	1609031.14	5307817.44
253	1608864.19	5307925.40
254	1608701.66	5308039.92
255	1608543.81	5308160.81
256	1608390.90	5308287.88
257	1608243.15	5308420.93
258	1608100.82	5308559.75
259	1607964.11	5308704.11
260	1607833.25	5308853.80
261	1607708.45	5309008.57
262	1607589.90	5309168.18



Обозначение характерных точек границ	Координаты МСК-14, зона 3	
	X	Y
263	1607477.78	5309332.38
264	1607372.29	5309500.91
265	1607273.58	5309673.49
266	1607181.80	5309849.87
267	1607097.11	5310029.75
268	1607019.64	5310212.86
269	1606949.52	5310398.90
270	1606282.63	5312280.59
271	1606219.95	5312469.28
272	1606164.83	5312660.31
273	1606117.34	5312853.37
274	1606077.56	5313048.18
275	1606045.56	5313244.41
276	1606021.39	5313441.75
277	1606005.09	5313639.90
278	1605996.67	5313838.55
279	1605996.16	5314037.37
280	1606003.55	5314236.05
281	1606018.84	5314434.29
282	1606041.99	5314631.76
283	1606072.98	5314828.15
284	1606111.75	5315023.15
285	1606158.24	5315216.46
286	1606212.38	5315407.77
287	1606274.09	5315596.78
288	1606343.25	5315783.18
289	1606419.78	5315966.68
290	1606503.54	5316147.00
291	1606594.40	5316323.84
292	1606692.23	5316496.94
293	1606796.85	5316666.00
294	1606908.12	5316830.78
295	1607025.84	5316991.00
296	1607149.85	5317146.41
297	1607279.93	5317296.77
298	1607415.89	5317441.84
299	1607557.51	5317581.39
300	1607704.57	5317715.20
301	1607856.83	5317843.05
302	1608014.05	5317964.75
303	1608175.99	5318080.11

Обозначение характерных точек границ	Координаты МСК-14, зона 3	
	X	Y
304	1608342.38	5318188.93
305	1608522.40	5318296.43
153	1608287.23	5318737.88
Сектор 2.4		
Набс от 626,25 м до 651,25 м		
Контур 1		
1	1609989.40	5319865.90
2	1610157.74	5319892.08
3	1610356.74	5319916.75
4	1610556.44	5319934.76
5	1610756.64	5319946.09
6	1610957.11	5319950.72
7	1611157.61	5319948.65
8	1611357.94	5319939.88
9	1611557.86	5319924.42
10	1611757.15	5319902.29
11	1611955.59	5319873.51
12	1612152.96	5319838.12
13	1612349.04	5319796.15
14	1612543.61	5319747.65
15	1612736.44	5319692.68
16	1612927.33	5319631.30
17	1613116.07	5319563.57
18	1613302.43	5319489.58
19	1613486.22	5319409.40
20	1613667.23	5319323.12
21	1613845.25	5319230.84
22	1614020.09	5319132.66
23	1614191.55	5319028.70
24	1614359.44	5318919.06
25	1614523.58	5318803.88
26	1614683.77	5318683.28
27	1614839.85	5318557.39
28	1614991.63	5318426.35
29	1615138.94	5318290.32
30	1615281.63	5318149.44
31	1615419.54	5318003.87
32	1615552.50	5317853.78
33	1615680.37	5317699.32
34	1615803.01	5317540.68
35	1615920.28	5317378.03

Обозначение характерных точек границ	Координаты МСК-14, зона 3	
	X	Y
36	1616032.05	5317211.55
37	1616138.19	5317041.43
38	1616238.59	5316867.86
39	1616333.14	5316691.03
40	1616421.72	5316511.14
41	1616504.24	5316328.39
42	1616580.61	5316142.98
43	1616650.74	5315955.13
44	1617317.63	5314073.44
45	1617381.44	5313883.35
46	1617438.87	5313691.23
47	1617489.85	5313497.30
48	1617534.31	5313301.77
49	1617572.22	5313104.87
50	1617603.53	5312906.81
51	1617628.21	5312707.82
52	1617646.21	5312508.11
53	1617657.54	5312307.91
54	1617662.17	5312107.45
55	1617660.10	5311906.94
56	1617651.33	5311706.61
57	1617635.87	5311506.69
58	1617613.74	5311307.40
59	1617584.97	5311108.96
60	1617549.57	5310911.59
61	1617507.61	5310715.51
62	1617459.11	5310520.95
63	1617404.14	5310328.11
64	1617342.76	5310137.22
65	1617275.03	5309948.49
66	1617201.03	5309762.12
67	1617120.85	5309578.33
68	1617034.57	5309397.33
69	1616942.29	5309219.30
70	1616844.12	5309044.46
71	1616740.15	5308873.00
72	1616630.52	5308705.11
73	1616515.34	5308540.98
74	1616394.73	5308380.78
75	1616268.84	5308224.71
76	1616137.81	5308072.93

Обозначение характерных точек границ	Координаты МСК-14, зона 3	
	X	Y
77	1616001.78	5307925.61
78	1615860.90	5307782.92
79	1615715.33	5307645.02
80	1615565.23	5307512.05
81	1615410.78	5307384.18
82	1615252.14	5307261.54
83	1615089.49	5307144.27
84	1614923.01	5307032.50
85	1614752.89	5306926.36
86	1614605.63	5306840.69
87	1614370.48	5307282.11
88	1614582.78	5307408.59
89	1614751.04	5307518.36
90	1614915.19	5307634.20
91	1615074.99	5307755.97
92	1615230.24	5307883.48
93	1615380.73	5308016.58
94	1615526.25	5308155.09
95	1615666.62	5308298.82
96	1615801.65	5308447.58
97	1615931.16	5308601.18
98	1616054.97	5308759.40
99	1616172.92	5308922.04
100	1616284.84	5309088.87
101	1616390.61	5309259.69
102	1616490.06	5309434.25
103	1616583.07	5309612.33
104	1616669.52	5309793.68
105	1616749.28	5309978.07
106	1616822.26	5310165.25
107	1616888.35	5310354.98
108	1616947.47	5310546.99
109	1616999.53	5310741.03
110	1617044.48	5310936.84
111	1617082.24	5311134.16
112	1617112.77	5311332.73
113	1617136.03	5311532.29
114	1617151.99	5311732.56
115	1617160.62	5311933.28
116	1617161.91	5312134.18
117	1617155.87	5312334.99

Обозначение характерных точек границ	Координаты МСК-14, зона 3	
	X	Y
118	1617142.49	5312535.45
119	1617121.80	5312735.29
120	1617093.83	5312934.24
121	1617058.61	5313132.03
122	1617016.20	5313328.40
123	1616966.63	5313523.10
124	1616909.99	5313715.86
125	1616846.35	5313906.41
126	1616179.46	5315788.11
127	1616108.91	5315976.21
128	1616031.52	5316161.62
129	1615947.42	5316344.07
130	1615856.71	5316523.33
131	1615759.52	5316699.16
132	1615655.96	5316871.32
133	1615546.19	5317039.59
134	1615430.35	5317203.73
135	1615308.59	5317363.53
136	1615181.07	5317518.78
137	1615047.97	5317669.27
138	1614909.46	5317814.80
139	1614765.73	5317955.17
140	1614616.97	5318090.20
141	1614463.38	5318219.70
142	1614305.15	5318343.51
143	1614142.52	5318461.46
144	1613975.68	5318573.39
145	1613804.87	5318679.15
146	1613630.31	5318778.60
147	1613452.23	5318871.61
148	1613270.87	5318958.06
149	1613086.48	5319037.82
150	1612899.30	5319110.80
151	1612709.58	5319176.89
152	1612517.57	5319236.01
153	1612323.53	5319288.08
154	1612127.71	5319333.02
155	1611930.39	5319370.78
156	1611731.82	5319401.32
157	1611532.26	5319424.57
158	1611331.99	5319440.53

Обозначение характерных точек границ	Координаты МСК-14, зона 3	
	X	Y
159	1611131.28	5319449.16
160	1610930.37	5319450.45
161	1610729.56	5319444.41
162	1610529.10	5319431.03
163	1610329.27	5319410.35
164	1610084.69	5319374.91
1	1609989.40	5319865.90
Контур 2		
165	1608287.23	5318737.88
166	1608052.07	5319179.30
167	1607904.81	5319093.62
168	1607734.69	5318987.48
169	1607568.22	5318875.71
170	1607405.57	5318758.44
171	1607246.92	5318635.80
172	1607092.47	5318507.93
173	1606942.37	5318374.97
174	1606796.81	5318237.06
175	1606655.93	5318094.37
176	1606519.89	5317947.06
177	1606388.86	5317795.28
178	1606262.97	5317639.20
179	1606142.37	5317479.01
180	1606027.18	5317314.87
181	1605917.55	5317146.98
182	1605813.58	5316975.52
183	1605715.41	5316800.68
184	1605623.13	5316622.66
185	1605536.85	5316441.65
186	1605456.67	5316257.86
187	1605382.67	5316071.50
188	1605314.94	5315882.76
189	1605253.56	5315691.87
190	1605198.59	5315499.04
191	1605150.10	5315304.47
192	1605108.13	5315108.39
193	1605072.74	5314911.02
194	1605043.96	5314712.58
195	1605021.83	5314513.29
196	1605006.37	5314313.37
197	1604997.60	5314113.04

Обозначение характерных точек границ	Координаты МСК-14, зона 3	
	X	Y
198	1604995.53	5313912.54
199	1605000.16	5313712.07
200	1605011.49	5313511.87
201	1605029.50	5313312.17
202	1605054.17	5313113.17
203	1605085.48	5312915.11
204	1605123.39	5312718.21
205	1605167.85	5312522.69
206	1605218.83	5312328.76
207	1605276.26	5312136.64
208	1605340.07	5311946.55
209	1606006.96	5310064.85
210	1606077.09	5309877.00
211	1606153.46	5309691.59
212	1606235.98	5309508.84
213	1606324.57	5309328.95
214	1606419.11	5309152.12
215	1606519.51	5308978.55
216	1606625.65	5308808.43
217	1606737.42	5308641.95
218	1606854.69	5308479.30
219	1606977.33	5308320.66
220	1607105.20	5308166.21
221	1607238.17	5308016.11
222	1607376.07	5307870.54
223	1607518.76	5307729.66
224	1607666.08	5307593.63
225	1607817.86	5307462.60
226	1607973.93	5307336.71
227	1608134.12	5307216.10
228	1608298.26	5307100.92
229	1608466.15	5306991.28
230	1608637.61	5306887.32
231	1608812.45	5306789.14
232	1608990.47	5306696.87
233	1609171.48	5306610.59
234	1609355.27	5306530.41
235	1609541.63	5306456.41
236	1609730.37	5306388.68
237	1609921.26	5306327.30
238	1610114.10	5306272.33

Обозначение характерных точек границ	Координаты МСК-14, зона 3	
	X	Y
239	1610308.66	5306223.83
240	1610504.74	5306181.87
241	1610702.11	5306146.47
242	1610900.55	5306117.70
243	1611099.84	5306095.57
244	1611299.76	5306080.11
245	1611500.09	5306071.34
246	1611700.60	5306069.27
247	1611901.06	5306073.90
248	1612101.26	5306085.22
249	1612300.97	5306103.23
250	1612499.96	5306127.91
251	1612668.30	5306154.08
252	1612573.01	5306645.07
253	1612328.44	5306609.63
254	1612128.60	5306588.95
255	1611928.14	5306575.57
256	1611727.33	5306569.53
257	1611526.43	5306570.82
258	1611325.71	5306579.45
259	1611125.44	5306595.41
260	1610925.88	5306618.67
261	1610727.31	5306649.20
262	1610529.99	5306686.96
263	1610334.18	5306731.91
264	1610140.14	5306783.97
265	1609948.13	5306843.09
266	1609758.40	5306909.18
267	1609571.22	5306982.16
268	1609386.83	5307061.92
269	1609205.47	5307148.37
270	1609027.40	5307241.38
271	1608852.83	5307340.83
272	1608682.02	5307446.59
273	1608515.18	5307558.52
274	1608352.55	5307676.47
275	1608194.33	5307800.28
276	1608040.73	5307929.79
277	1607891.97	5308064.81
278	1607748.24	5308205.19
279	1607609.73	5308350.71

Обозначение характерных точек границ	Координаты МСК-14, зона 3	
	X	Y
280	1607476.63	5308501.20
281	1607349.11	5308656.45
282	1607227.35	5308816.25
283	1607111.51	5308980.40
284	1607001.74	5309148.66
285	1606898.19	5309320.82
286	1606800.99	5309496.65
287	1606710.28	5309675.91
288	1606626.18	5309858.37
289	1606548.80	5310043.77
290	1606478.24	5310231.88
291	1605811.35	5312113.57
292	1605747.71	5312304.13
293	1605691.07	5312496.88
294	1605641.51	5312691.58
295	1605599.09	5312887.95
296	1605563.87	5313085.75
297	1605535.90	5313284.70
298	1605515.21	5313484.53
299	1605501.84	5313684.99
300	1605495.79	5313885.80
301	1605497.09	5314086.71
302	1605505.72	5314287.42
303	1605521.67	5314487.69
304	1605544.93	5314687.25
305	1605575.46	5314885.82
306	1605613.23	5315083.14
307	1605658.17	5315278.96
308	1605710.24	5315473.00
309	1605769.36	5315665.01
310	1605835.45	5315854.73
311	1605908.42	5316041.91
312	1605988.19	5316226.30
313	1606074.63	5316407.66
314	1606167.64	5316585.74
315	1606267.10	5316760.30
316	1606372.86	5316931.11
317	1606484.79	5317097.95
318	1606602.73	5317260.58
319	1606726.54	5317418.81
320	1606856.05	5317572.40

Обозначение характерных точек границ	Координаты МСК-14, зона 3	
	X	Y
321	1606991.08	5317721.16
322	1607131.45	5317864.89
323	1607276.98	5318003.40
324	1607427.46	5318136.50
325	1607582.71	5318264.02
326	1607742.52	5318385.78
327	1607906.66	5318501.62
328	1608074.92	5318611.39
165	1608287.23	5318737.88
Сектор 3 Набс 551,25 м		
1	1610206.36	5317872.24
2	1610346.85	5317232.71
3	1610490.59	5317283.65
4	1610496.09	5317251.65
5	1611548.44	5314210.49
6	1612153.61	5312179.62
7	1613012.29	5309831.57
8	1612886.23	5309786.90
9	1613152.84	5309255.43
10	1612276.26	5308944.76
11	1612148.68	5309525.51
12	1612022.62	5309480.83
13	1611211.06	5311845.57
14	1610402.29	5313804.29
15	1609304.70	5316829.42
16	1609288.83	5316857.74
17	1609432.57	5316908.68
18	1609138.98	5317493.95
19	1609024.82	5317431.76
20	1608853.76	5317329.20
21	1608688.03	5317218.25
22	1608528.03	5317099.18
23	1608374.16	5316972.27
24	1608226.81	5316837.86
25	1608086.35	5316696.27
26	1607953.12	5316547.85
27	1607827.45	5316392.98
28	1607709.66	5316232.03
29	1607600.03	5316065.41
30	1607498.85	5315893.54

Обозначение характерных точек границ	Координаты МСК-14, зона 3	
	X	Y
31	1607406.36	5315716.84
32	1607322.80	5315535.74
33	1607248.36	5315350.71
34	1607183.24	5315162.19
35	1607127.60	5314970.66
36	1607081.57	5314776.60
37	1607045.28	5314580.49
38	1607018.80	5314382.81
39	1607002.21	5314184.05
40	1606995.55	5313984.72
41	1606998.83	5313785.30
42	1607012.05	5313586.29
43	1607035.18	5313388.19
44	1607068.15	5313191.49
45	1607110.88	5312996.68
46	1607163.27	5312804.23
47	1607225.18	5312614.64
48	1607892.07	5310732.95
49	1607963.36	5310546.68
50	1608043.85	5310364.20
51	1608133.33	5310185.95
52	1608231.59	5310012.39
53	1608338.37	5309843.94
54	1608453.42	5309681.02
55	1608576.45	5309524.04
56	1608707.15	5309373.39
57	1608845.19	5309229.44
58	1608990.24	5309092.55
59	1609141.94	5308963.05
60	1609299.89	5308841.29
61	1609463.73	5308727.54
62	1609633.03	5308622.11
63	1609807.37	5308525.24
64	1609986.32	5308437.19
65	1610169.44	5308358.16
66	1610356.28	5308288.36
67	1610546.36	5308227.96
68	1610739.21	5308177.11
69	1610934.36	5308135.94
70	1611131.32	5308104.54
71	1611329.60	5308083.00

Обозначение характерных точек границ	Координаты МСК-14, зона 3	
	X	Y
72	1611528.71	5308071.38
73	1611728.14	5308069.69
74	1611927.42	5308077.94
75	1612126.03	5308096.12
76	1612323.50	5308124.17
77	1612519.32	5308162.03
78	1612713.00	5308209.61
79	1612904.08	5308266.78
80	1613092.07	5308333.41
81	1613276.50	5308409.32
82	1613456.92	5308494.33
83	1613632.88	5308588.23
84	1613803.94	5308690.78
85	1613969.68	5308801.73
86	1614129.68	5308920.81
87	1614283.54	5309047.71
88	1614430.89	5309182.12
89	1614571.35	5309323.72
90	1614704.58	5309472.13
91	1614830.25	5309627.01
92	1614948.05	5309787.95
93	1615057.67	5309954.57
94	1615158.85	5310126.44
95	1615251.34	5310303.15
96	1615334.91	5310484.24
97	1615409.34	5310669.28
98	1615474.46	5310857.79
99	1615530.10	5311049.32
100	1615576.13	5311243.38
101	1615612.43	5311439.50
102	1615638.90	5311637.18
103	1615655.49	5311835.93
104	1615662.15	5312035.27
105	1615658.87	5312234.68
106	1615645.65	5312433.69
107	1615622.52	5312631.79
108	1615589.56	5312828.49
109	1615546.82	5313023.31
110	1615494.43	5313215.75
111	1615432.52	5313405.34
112	1614765.63	5315287.03

Обозначение характерных точек границ	Координаты МСК-14, зона 3	
	X	Y
113	1614694.34	5315473.30
114	1614613.85	5315655.79
115	1614524.37	5315834.03
116	1614426.12	5316007.59
117	1614319.33	5316176.04
118	1614204.28	5316338.96
119	1614081.25	5316495.94
120	1613950.55	5316646.60
121	1613812.51	5316790.55
122	1613667.46	5316927.44
123	1613515.77	5317056.93
124	1613357.81	5317178.70
125	1613193.97	5317292.44
126	1613024.68	5317397.88
127	1612850.33	5317494.74
128	1612671.38	5317582.80
129	1612488.26	5317661.82
130	1612301.42	5317731.62
131	1612111.34	5317792.02
132	1611918.49	5317842.87
133	1611723.34	5317884.04
134	1611526.38	5317915.44
135	1611328.10	5317936.98
136	1611129.00	5317948.61
137	1610929.56	5317950.30
138	1610730.28	5317942.04
139	1610531.67	5317923.87
140	1610334.21	5317895.81
1	1610206.36	5317872.24
Сектор 4.1 Набс 551,97 м		
1	1611187.80	5314081.54
2	1611894.41	5312087.75
3	1611823.72	5312062.70
4	1611117.18	5314056.29
1	1611187.80	5314081.54
Сектор 4.2 Набс от 522,69 м до 551,97 м		
1	1611258.42	5314106.79
2	1611965.10	5312112.81
3	1611894.41	5312087.75

Обозначение характерных точек границ	Координаты МСК-14, зона 3	
	X	Y
4	1611187.80	5314081.54
1	1611258.42	5314106.79
Сектор 4.3 Набс от 522,69 м до 533,42 м		
1	1611329.04	5314132.04
2	1612035.80	5312137.86
3	1611965.10	5312112.81
4	1611258.42	5314106.79
1	1611329.04	5314132.04
Сектор 4.4 Набс от 533,42 м до 544,14 м		
1	1611399.66	5314157.29
2	1612106.48	5312162.91
3	1612035.80	5312137.86
4	1611329.04	5314132.04
1	1611399.66	5314157.29
Сектор 4.5 Набс от 544,14 м до 551,25 м		
1	1612153.61	5312179.62
2	1611548.44	5314210.49
3	1611399.66	5314157.29
4	1612106.49	5312162.91
1	1612153.61	5312179.62
Сектор 4.6 Набс 511,97 м		
1	1610763.65	5313931.22
2	1611470.26	5311937.43
3	1611540.95	5311962.48
4	1610834.41	5313956.07
1	1610763.65	5313931.22
Сектор 4.7 Набс от 511,97 м до 522,69 м		
1	1610692.89	5313906.36
2	1611399.57	5311912.38
3	1611470.26	5311937.43
4	1610763.65	5313931.22
1	1610692.89	5313906.36
Сектор 4.8 Набс от 522,69 м до 533,42 м		
1	1610622.13	5313881.51
2	1611328.88	5311887.32

Обозначение характерных точек границ	Координаты МСК-14, зона 3	
	X	Y
3	1611399.57	5311912.38
4	1610692.89	5313906.36
1	1610622.13	5313881.51
Сектор 4.9 Набс от 533,42 м до 544,14 м		
1	1610551.37	5313856.65
2	1611258.19	5311862.27
3	1611328.88	5311887.32
4	1610622.13	5313881.51
1	1610551.37	5313856.65
Сектор 4.10 Набс от 544,14 м до 551,25 м		
1	1611211.06	5311845.57
2	1610402.29	5313804.29
3	1610551.37	5313856.65
4	1611258.19	5311862.27
1	1611211.06	5311845.57
Сектор 4.11 Набс 495,79 м		
1	1611187.80	5314081.54
2	1611020.42	5314553.83
3	1611116.75	5314057.50
4	1611117.18	5314056.29
1	1611187.80	5314081.54
Сектор 4.12 Набс от 495,79 м до 506,52 м		
1	1611090.71	5314580.01
2	1611258.42	5314106.79
3	1611187.80	5314081.54
4	1611020.42	5314553.83
1	1611090.71	5314580.01
Сектор 4.13 Набс от 506,52 м до 517,24 м		
1	1611161.00	5314606.20
2	1611090.71	5314580.01
3	1611258.42	5314106.79
4	1611329.04	5314132.04
1	1611161.00	5314606.20
Сектор 4.14 Набс от 517,24 м до 527,97 м		
1	1611231.29	5314632.38

Обозначение характерных точек границ	Координаты МСК-14, зона 3	
	X	Y
2	1611399.66	5314157.29
3	1611329.04	5314132.04
4	1611161.00	5314606.20
1	1611231.29	5314632.38
Сектор 4.15 Набс от 527,97 м до 538,69 м		
1	1611301.58	5314658.57
2	1611231.29	5314632.38
3	1611399.66	5314157.29
4	1611470.28	5314182.55
1	1611301.58	5314658.57
Сектор 4.16 Набс от 538,69 м до 551,25 м		
1	1611548.44	5314210.49
2	1611382.91	5314688.86
3	1611301.58	5314658.57
4	1611470.28	5314182.55
1	1611548.44	5314210.49
Сектор 4.17 Набс 495,79 м		
1	1610763.65	5313931.22
2	1610596.27	5314403.51
3	1610833.98	5313957.28
4	1610834.41	5313956.07
1	1610763.65	5313931.22
Сектор 4.18 Набс от 495,79 м до 506,52 м		
1	1610525.17	5314379.58
2	1610692.89	5313906.36
3	1610763.65	5313931.22
4	1610596.27	5314403.51
1	1610525.17	5314379.58
Сектор 4.19 Набс от 506,52 м до 517,24 м		
1	1610454.08	5314355.66
2	1610525.17	5314379.58
3	1610692.89	5313906.36
4	1610622.13	5313881.51
1	1610454.08	5314355.66
Сектор 4.20 Набс от 517,24 м до 527,97 м		



Обозначение характерных точек границ	Координаты МСК-14, зона 3	
	X	Y
1	1610382.99	5314331.74
2	1610551.37	5313856.65
3	1610622.13	5313881.51
4	1610454.08	5314355.66
1	1610382.99	5314331.74
Сектор 4.21 Набс от 527,97 м до 538,69 м		
1	1610311.90	5314307.81
2	1610382.99	5314331.74
3	1610551.37	5313856.65
4	1610480.60	5313831.80
1	1610311.90	5314307.81
Сектор 4.22 Набс от 538,69 м до 551,25 м		
1	1610402.29	5313804.29
2	1610229.64	5314280.14
3	1610311.90	5314307.81
4	1610480.60	5313831.80
1	1610402.29	5313804.29
Сектор 4.23 Набс 505,79 м		
1	1610924.08	5315050.16
2	1611090.71	5314580.01
3	1611020.42	5314553.83
1	1610924.08	5315050.16
Сектор 4.24 Набс от 505,79 м до 516,52 м		
1	1610994.68	5315075.47
2	1611161.00	5314606.20
3	1611090.71	5314580.01
4	1610924.08	5315050.16
1	1610994.68	5315075.47
Сектор 4.25 Набс от 516,52 м до 527,24 м		
1	1611065.28	5315100.79
2	1611231.29	5314632.38
3	1611161.00	5314606.20
4	1610994.68	5315075.47
1	1611065.28	5315100.79
Сектор 4.26 Набс от 527,24 м до 537,97 м		

Обозначение характерных точек границ	Координаты МСК-14, зона 3	
	X	Y
1	1611135.88	5315126.10
2	1611065.28	5315100.79
3	1611231.29	5314632.38
4	1611301.58	5314658.57
1	1611135.88	5315126.10
Сектор 4.27 Набс от 537,97 м до 551,25 м		
1	1611382.91	5314688.86
2	1611221.04	5315156.63
3	1611135.88	5315126.10
4	1611301.58	5314658.57
1	1611382.91	5314688.86
Сектор 4.28 Набс 505,79 м		
1	1610358.55	5314849.73
2	1610525.17	5314379.58
3	1610596.27	5314403.51
1	1610358.55	5314849.73
Сектор 4.29 Набс от 505,79 м до 516,52 м		
1	1610287.77	5314824.94
2	1610454.08	5314355.66
3	1610525.17	5314379.58
4	1610358.55	5314849.73
1	1610287.77	5314824.94
Сектор 4.30 Набс от 516,52 м до 527,24 м		
1	1610216.98	5314800.14
2	1610382.99	5314331.74
3	1610454.08	5314355.66
4	1610287.77	5314824.94
1	1610216.98	5314800.14
Сектор 4.31 Набс от 527,24 м до 537,97 м		
1	1610146.20	5314775.35
2	1610216.98	5314800.14
3	1610382.99	5314331.74
4	1610311.90	5314307.81
1	1610146.20	5314775.35
Сектор 4.32 Набс от 537,97 м до 551,25 м		

Обозначение характерных точек границ	Координаты МСК-14, зона 3	
	X	Y
1	1610229.64	5314280.14
2	1610060.82	5314745.44
3	1610146.20	5314775.35
4	1610311.90	5314307.81
1	1610229.64	5314280.14
Сектор 4.33 Набс 515,79 м		
1	1610994.68	5315075.47
2	1610924.08	5315050.16
3	1610827.75	5315546.49
1	1610994.68	5315075.47
Сектор 4.34 Набс от 515,79 м до 526,52 м		
1	1610898.27	5315572.04
2	1611065.28	5315100.79
3	1610994.68	5315075.47
4	1610827.75	5315546.49
1	1610898.27	5315572.04
Сектор 4.35 Набс от 526,52 м до 537,24 м		
1	1610968.79	5315597.58
2	1610898.27	5315572.04
3	1611065.28	5315100.79
4	1611135.88	5315126.10
1	1610968.79	5315597.58
Сектор 4.36 Набс от 537,24 м до 551,25 м		
1	1611221.04	5315156.63
2	1611057.36	5315629.66
3	1610968.79	5315597.58
4	1611135.88	5315126.10
1	1611221.04	5315156.63
Сектор 4.37 Набс 515,79 м		
1	1610287.77	5314824.94
2	1610358.55	5314849.73
3	1610120.83	5315295.96
1	1610287.77	5314824.94
Сектор 4.38 Набс от 515,79 м до 526,52 м		
1	1610049.97	5315271.39

Обозначение характерных точек границ	Координаты МСК-14, зона 3	
	X	Y
2	1610216.98	5314800.14
3	1610287.77	5314824.94
4	1610120.83	5315295.96
1	1610049.97	5315271.39
Сектор 4.39 Набс от 526,52 м до 537,24 м		
1	1609979.10	5315246.83
2	1610049.97	5315271.39
3	1610216.98	5314800.14
4	1610146.20	5314775.35
1	1609979.10	5315246.83
Сектор 4.40 Набс от 537,24 м до 551,25 м		
1	1610060.82	5314745.44
2	1609890.10	5315215.97
3	1609979.10	5315246.83
4	1610146.20	5314775.35
1	1610060.82	5314745.44
Сектор 4.41 Набс 525,79 м		
1	1610731.42	5316042.82
2	1610898.27	5315572.04
3	1610827.75	5315546.49
1	1610731.42	5316042.82
Сектор 4.42 Набс от 525,79 м до 536,52 м		
1	1610802.30	5316067.35
2	1610968.79	5315597.58
3	1610898.27	5315572.04
4	1610731.42	5316042.82
1	1610802.30	5316067.35
Сектор 4.43 Набс от 536,52 м до 551,25 м		
1	1611057.36	5315629.66
2	1610894.82	5316099.37
3	1610802.30	5316067.35
4	1610968.79	5315597.58
1	1611057.36	5315629.66
Сектор 4.44 Набс 525,79 м		
1	1609883.12	5315742.18

Обозначение характерных точек границ	Координаты МСК-14, зона 3	
	X	Y
2	1610049.97	5315271.39
3	1610120.83	5315295.96
1	1609883.12	5315742.18
Сектор 4.45 Набс от 525,79 м до 536,52 м		
1	1609812.61	5315716.60
2	1609979.10	5315246.83
3	1610049.97	5315271.39
4	1609883.12	5315742.18
1	1609812.61	5315716.60
Сектор 4.46 Набс от 536,52 м до 551,25 м		
1	1609890.10	5315215.97
2	1609720.57	5315683.21
3	1609812.61	5315716.60
4	1609979.10	5315246.83
1	1609890.10	5315215.97
Сектор 4.47 Набс 535,79 м		
1	1610635.09	5316539.16
2	1610802.30	5316067.35
3	1610731.42	5316042.82
1	1610635.09	5316539.16
Сектор 4.48 Набс от 535,79 м до 551,25 м		
1	1610894.82	5316099.37
2	1610731.14	5316572.39
3	1610635.09	5316539.16
4	1610802.30	5316067.35
1	1610894.82	5316099.37
Сектор 4.49 Набс 535,79 м		
1	1609645.40	5316188.40
2	1609812.61	5315716.60
3	1609883.12	5315742.18
1	1609645.40	5316188.40
Сектор 4.50 Набс от 535,79 м до 551,25 м		
1	1609720.57	5315683.21
2	1609549.85	5316153.74
3	1609645.40	5316188.40

Обозначение характерных точек границ	Координаты МСК-14, зона 3	
	X	Y
4	1609812.61	5315716.60
1	1609720.57	5315683.21
Сектор 4.51 Набс 551,25 м		
1	1610731.14	5316572.39
2	1610496.09	5317251.65
3	1610635.08	5316539.16
1	1610731.14	5316572.39
Сектор 4.52 Набс 551,25 м		
1	1609549.85	5316153.74
2	1609304.70	5316829.42
3	1609645.40	5316188.41
1	1609549.85	5316153.74
Сектор 4.53 Набс 511,24 м		
1	1611894.41	5312087.75
2	1612061.44	5311616.48
3	1611823.72	5312062.70
1	1611894.41	5312087.75
Сектор 4.54 Набс от 511,24 м до 521,97 м		
1	1611965.10	5312112.81
2	1612132.15	5311641.46
3	1612061.45	5311616.46
4	1611894.41	5312087.75
1	1611965.10	5312112.81
Сектор 4.55 Набс от 521,97 м до 532,69 м		
1	1612035.80	5312137.86
2	1612202.86	5311666.46
3	1612132.15	5311641.46
4	1611965.10	5312112.81
1	1612035.80	5312137.86
Сектор 4.56 Набс от 532,69 м до 543,42 м		
1	1612106.49	5312162.91
2	1612273.56	5311691.46
3	1612202.86	5311666.46
4	1612035.80	5312137.86
1	1612106.49	5312162.91

Обозначение характерных точек границ	Координаты МСК-14, зона 3	
	X	Y
Сектор 4.57 Набс от 543,42 м до 551,25 м		
1	1612325.43	5311709.80
2	1612153.61	5312179.62
3	1612106.48	5312162.91
4	1612273.56	5311691.46
1	1612325.43	5311709.80
Сектор 4.58 Набс 511,24 м		
1	1611470.26	5311937.43
2	1611637.28	5311466.15
3	1611540.95	5311962.48
1	1611470.26	5311937.43
Сектор 4.59 Набс от 511,24 м до 521,97 м		
1	1611399.57	5311912.38
2	1611566.62	5311441.03
3	1611637.29	5311466.13
4	1611470.26	5311937.43
1	1611399.57	5311912.38
Сектор 4.60 Набс от 521,97 м до 532,69 м		
1	1611328.88	5311887.32
2	1611495.94	5311415.93
3	1611566.62	5311441.03
4	1611399.57	5311912.38
1	1611328.88	5311887.32
Сектор 4.61 Набс от 532,69 м до 543,42 м		
1	1611258.19	5311862.27
2	1611425.28	5311390.83
3	1611495.94	5311415.93
4	1611328.88	5311887.32
1	1611258.19	5311862.27
Сектор 4.62 Набс от 543,42 м до 551,25 м		
1	1611373.44	5311372.41
2	1611211.06	5311845.57
3	1611258.19	5311862.27
4	1611425.28	5311390.83
1	1611373.44	5311372.41

Обозначение характерных точек границ	Координаты МСК-14, зона 3	
	X	Y
Сектор 4.63 Набс 521,24 м		
1	1612299.15	5311170.25
2	1612132.15	5311641.46
3	1612061.45	5311616.46
1	1612299.15	5311170.25
Сектор 4.64 Набс от 521,24 м до 531,97 м		
1	1612369.59	5311196.01
2	1612202.86	5311666.46
3	1612132.15	5311641.46
4	1612299.15	5311170.25
1	1612369.59	5311196.01
Сектор 4.65 Набс от 531,97 м до 542,69 м		
1	1612440.03	5311221.77
2	1612273.56	5311691.46
3	1612202.86	5311666.46
4	1612369.59	5311196.01
1	1612440.03	5311221.77
Сектор 4.66 Набс от 542,69 м до 551,25 м		
1	1612496.37	5311242.37
2	1612325.42	5311709.80
3	1612273.58	5311691.43
4	1612440.03	5311221.77
1	1612496.37	5311242.37
Сектор 4.67 Набс 521,24 м		
1	1611733.62	5310969.82
2	1611566.62	5311441.03
3	1611637.29	5311466.13
1	1611733.62	5310969.82
Сектор 4.68 Набс от 521,24 м до 531,97 м		
1	1611662.68	5310945.47
2	1611495.94	5311415.93
3	1611566.62	5311441.03
4	1611733.62	5310969.82
1	1611662.68	5310945.47

Обозначение характерных точек границ	Координаты МСК-14, зона 3	
	X	Y
Сектор 4.69 Набс от 531,97 м до 542,69 м		
1	1611591.74	5310921.13
2	1611425.28	5311390.83
3	1611495.94	5311415.93
4	1611662.68	5310945.47
1	1611591.74	5310921.13
Сектор 4.70 Набс от 542,69 м до 551,25 м		
1	1611535.00	5310901.66
2	1611373.44	5311372.41
3	1611425.29	5311390.79
4	1611591.74	5310921.13
1	1611535.00	5310901.66
Сектор 4.71 Набс 531,24 м		
1	1612369.59	5311196.01
2	1612536.88	5310724.03
3	1612299.16	5311170.22
1	1612369.59	5311196.01
Сектор 4.72 Набс от 531,24 м до 541,97 м		
1	1612440.03	5311221.77
2	1612607.57	5310749.03
3	1612536.87	5310724.03
4	1612369.59	5311196.01
1	1612440.03	5311221.77
Сектор 4.73 Набс от 541,97 м до 552,69 м		
1	1612668.84	5310770.74
2	1612496.36	5311242.37
3	1612440.03	5311221.77
4	1612607.57	5310749.03
1	1612668.84	5310770.74
Сектор 4.74 Набс 531,24 м		
1	1611662.68	5310945.47
2	1611829.94	5310473.49
3	1611733.63	5310969.79
1	1611662.68	5310945.47

Обозначение характерных точек границ	Координаты МСК-14, зона 3	
	X	Y
Сектор 4.75 Набс от 531,24 м до 541,97 м		
1	1611591.74	5310921.13
2	1611759.29	5310448.39
3	1611829.95	5310473.49
4	1611662.68	5310945.47
1	1611591.74	5310921.13
Сектор 4.76 Набс от 541,97 м до 552,69 м		
1	1611698.01	5310426.67
2	1611535.01	5310901.66
3	1611591.74	5310921.13
4	1611759.29	5310448.39
1	1611698.01	5310426.67
Сектор 4.77 Набс 541,24 м		
1	1612536.85	5310724.09
2	1612607.57	5310749.03
3	1612774.57	5310277.80
1	1612536.85	5310724.09
Сектор 4.78 Набс от 541,24 м до 551,25 м		
1	1612840.32	5310301.82
2	1612668.84	5310770.74
3	1612607.57	5310749.03
4	1612774.57	5310277.80
1	1612840.32	5310301.82
Сектор 4.79 Набс 541,24 м		
1	1611829.93	5310473.55
2	1611759.29	5310448.39
3	1611926.29	5309977.16
1	1611829.93	5310473.55
Сектор 4.80 Набс от 541,24 м до 551,25 м		
1	1611860.09	5309954.42
2	1611698.02	5310426.67
3	1611759.29	5310448.39
4	1611926.29	5309977.16
1	1611860.09	5309954.42

Обозначение характерных точек границ	Координаты МСК-14, зона 3	
	X	Y
Сектор 4.81 Набс 551,25 м		
1	1613012.27	5309831.67
2	1612774.57	5310277.80
3	1612840.32	5310301.82
1	1613012.27	5309831.67
Сектор 4.82 Набс 551,25 м		
1	1612022.59	5309480.92
2	1611926.29	5309977.16
3	1611860.09	5309954.42
1	1612022.59	5309480.92
Сектор 5.1 Набс от 503,65 м до 511,65 м		
1	1612023.17	5311507.43
2	1611797.23	5311957.83
3	1611627.57	5311897.70
4	1611735.69	5311405.54
1	1612023.17	5311507.43
Сектор 5.2 Набс от 511,65 м до 519,65 м		
1	1612249.10	5311057.03
2	1612023.17	5311507.43
3	1611735.69	5311405.54
4	1611843.80	5310913.39
1	1612249.10	5311057.03
Сектор 5.3 Набс от 519,65 м до 527,65 м		
1	1612475.03	5310606.63
2	1612249.10	5311057.03
3	1611843.80	5310913.39
4	1611951.92	5310421.23
1	1612475.03	5310606.63
Сектор 5.4 Набс от 527,65 м до 535,65 м		
1	1612700.97	5310156.23
2	1612475.03	5310606.63
3	1611951.92	5310421.23
4	1612060.03	5309929.07
1	1612700.97	5310156.23

Обозначение характерных точек границ	Координаты МСК-14, зона 3	
	X	Y
Сектор 5.5 Набс от 535,65 м до 543,65 м		
1	1612926.90	5309705.83
2	1612700.97	5310156.23
3	1612060.03	5309929.07
4	1612168.14	5309436.92
1	1612926.90	5309705.83
Сектор 5.6 Набс от 543,65 м до 551,65 м		
1	1613152.84	5309255.43
2	1612926.90	5309705.83
3	1612168.14	5309436.92
4	1612276.26	5308944.76
1	1613152.84	5309255.43
Сектор 5.7 Набс от 567,65 м до 575,65 м		
1	1613830.64	5307904.23
2	1613604.70	5308354.63
3	1612492.49	5307960.45
4	1612600.60	5307468.29
1	1613830.64	5307904.23
Сектор 5.8 Набс от 575,65 м до 583,65 м		
1	1614056.57	5307453.83
2	1613830.64	5307904.23
3	1612600.60	5307468.29
4	1612708.72	5306976.14
1	1614056.57	5307453.83
Сектор 5.9 Набс от 583,65 м до 591,65 м		
1	1614282.51	5307003.43
2	1614056.57	5307453.83
3	1612708.72	5306976.14
4	1612816.83	5306483.98
1	1614282.51	5307003.43
Сектор 5.10 Набс от 591,65 м до 599,65 м		
1	1614508.44	5306553.03
2	1614282.51	5307003.43
3	1612816.83	5306483.98
4	1612924.95	5305991.83

Обозначение характерных точек границ	Координаты МСК-14, зона 3	
	X	Y
1	1614508.44	5306553.03
Сектор 5.11 Набс от 599,65 м до 607,65 м		
1	1614734.38	5306102.63
2	1614508.44	5306553.03
3	1612924.95	5305991.83
4	1613033.06	5305499.67
1	1614734.38	5306102.63
Сектор 5.12 Набс от 607,65 м до 615,65 м		
1	1614960.31	5305652.23
2	1614734.38	5306102.63
3	1613033.06	5305499.67
4	1613141.18	5305007.51
1	1614960.31	5305652.23
Сектор 5.13 Набс от 615,65 м до 623,65 м		
1	1615160.32	5305192.64
2	1615086.83	5305400.00
3	1614960.31	5305652.23
4	1613141.18	5305007.51
5	1613201.72	5304731.91
6	1613275.21	5304524.54
1	1615160.32	5305192.64
Сектор 5.14 Набс от 623,65 м до 631,65 м		
1	1615327.35	5304721.36
2	1613442.24	5304053.27
3	1613275.21	5304524.54
4	1615160.32	5305192.64
1	1615327.35	5304721.36
Сектор 5.15 Набс от 631,65 м до 639,65 м		
1	1613609.26	5303581.99
2	1615494.37	5304250.09
3	1615327.35	5304721.36
4	1613442.24	5304053.27
1	1613609.26	5303581.99
Сектор 5.16 Набс от 639,65 м до 647,65 м		
1	1615661.40	5303778.81

Обозначение характерных точек границ	Координаты МСК-14, зона 3	
	X	Y
2	1613776.28	5303110.71
3	1613609.26	5303581.99
4	1615494.37	5304250.09
1	1615661.40	5303778.81
Сектор 5.17 Набс от 647,65 м до 651,25 м		
1	1615744.91	5303543.17
2	1613859.80	5302875.07
3	1613776.28	5303110.71
4	1615661.40	5303778.81
1	1615744.91	5303543.17
Сектор 5.18 Набс 651,25 м		
1	1617665.69	5298123.47
2	1615780.58	5297455.38
3	1615750.51	5297540.21
4	1617635.62	5298208.30
1	1617665.69	5298123.47
Сектор 5.19 Набс от 488,21 м до 496,21 м		
1	1611030.13	5314122.29
2	1610922.02	5314614.44
3	1610634.54	5314512.56
4	1610860.47	5314062.16
1	1611030.13	5314122.29
Сектор 5.20 Набс от 496,21 м до 504,21 м		
1	1610922.02	5314614.44
2	1610813.90	5315106.60
3	1610408.60	5314962.96
4	1610634.54	5314512.56
1	1610922.02	5314614.44
Сектор 5.21 Набс от 504,21 м до 512,21 м		
1	1610813.90	5315106.60
2	1610705.79	5315598.75
3	1610182.67	5315413.36
4	1610408.60	5314962.96
1	1610813.90	5315106.60
Сектор 5.22 Набс от 512,21 м до 520,21 м		

Обозначение характерных точек границ	Координаты МСК-14, зона 3	
	X	Y
1	1610705.79	5315598.75
2	1610597.67	5316090.91
3	1609956.73	5315863.76
4	1610182.67	5315413.36
1	1610705.79	5315598.75
Сектор 5.23 Набс от 520,21 м до 528,21 м		
1	1610597.67	5316090.91
2	1610489.56	5316583.07
3	1609730.80	5316314.16
4	1609956.73	5315863.76
1	1610597.67	5316090.91
Сектор 5.24 Набс от 528,21 м до 536,21 м		
1	1610489.56	5316583.07
2	1610381.44	5317075.22
3	1609504.87	5316764.56
4	1609730.80	5316314.16
1	1610489.56	5316583.07
Сектор 5.25 Набс от 536,21 м до 544,21 м		
1	1610381.44	5317075.22
2	1610273.33	5317567.38
3	1609278.93	5317214.96
4	1609504.87	5316764.56
1	1610381.44	5317075.22
Сектор 5.26 Набс от 544,21 м до 552,21 м		
1	1610273.33	5317567.38
2	1610165.21	5318059.53
3	1609053.00	5317665.36
4	1609278.93	5317214.96
1	1610273.33	5317567.38
Сектор 5.27 Набс от 552,21 м до 560,21 м		
1	1610165.21	5318059.53
2	1610057.10	5318551.69
3	1608827.06	5318115.76
4	1609053.00	5317665.36
1	1610165.21	5318059.53

Обозначение характерных точек границ	Координаты МСК-14, зона 3	
	X	Y
Сектор 5.28 Набс от 560,21 м до 568,21 м		
1	1610057.10	5318551.69
2	1609948.98	5319043.85
3	1608601.13	5318566.16
4	1608827.06	5318115.76
1	1610057.10	5318551.69
Сектор 5.29 Набс от 568,21 м до 576,21 м		
1	1609948.98	5319043.85
2	1609840.87	5319536.00
3	1608375.20	5319016.56
4	1608601.13	5318566.16
1	1609948.98	5319043.85
Сектор 5.30 Набс от 576,21 м до 584,21 м		
1	1609840.87	5319536.00
2	1609732.75	5320028.16
3	1608149.26	5319466.96
4	1608375.20	5319016.56
1	1609840.87	5319536.00
Сектор 5.31 Набс от 584,21 м до 592,21 м		
1	1609732.75	5320028.16
2	1609624.64	5320520.31
3	1607923.33	5319917.35
4	1608149.26	5319466.96
1	1609732.75	5320028.16
Сектор 5.32 Набс от 592,21 м до 600,21 м		
1	1609624.64	5320520.31
2	1609516.53	5321012.47
3	1607697.39	5320367.75
4	1607923.33	5319917.35
1	1609624.64	5320520.31
Сектор 5.33 Набс от 600,21 м до 608,21 м		
1	1609516.53	5321012.47
2	1609455.98	5321288.08
3	1609382.49	5321495.44
4	1607497.38	5320827.34



Обозначение характерных точек границ	Координаты МСК-14, зона 3	
	X	Y
5	1607570.87	5320619.98
6	1607697.39	5320367.75
1	1609516.53	5321012.47
Сектор 5.34 Набс от 608,21 м до 616,21 м		
1	1609382.49	5321495.44
2	1609215.47	5321966.72
3	1607330.35	5321298.62
4	1607497.38	5320827.34
1	1609382.49	5321495.44
Сектор 5.35 Набс от 616,21 м до 624,21 м		
1	1609215.47	5321966.72
2	1607330.35	5321298.62
3	1607163.33	5321769.90
4	1609048.44	5322437.99
1	1609215.47	5321966.72
Сектор 5.36 Набс от 624,21 м до 632,21 м		
1	1609048.44	5322437.99
2	1607163.33	5321769.90
3	1606996.31	5322241.17
4	1608881.42	5322909.27
1	1609048.44	5322437.99
Сектор 5.37 Набс от 632,21 м до 640,21 м		
1	1608881.42	5322909.27
2	1606996.31	5322241.17
3	1606829.28	5322712.45
4	1608714.39	5323380.55
1	1608881.42	5322909.27
Сектор 5.38 Набс от 640,21 м до 651,25 м		
1	1606766.48	5322889.65
2	1608651.59	5323557.75
3	1608714.39	5323380.55
4	1606829.28	5322712.45
1	1606766.48	5322889.65
Сектор 5.39 Набс 651,25 м		
1	1606907.19	5328479.78

Обозначение характерных точек границ	Координаты МСК-14, зона 3	
	X	Y
2	1605022.08	5327811.68
3	1604992.01	5327896.51
4	1606877.12	5328564.61
1	1606907.19	5328479.78
Сектор 6.1 Набс от 501,25 м до 511,25 м		
1	1612061.44	5311616.47
2	1611823.72	5312062.70
3	1611540.95	5311962.48
4	1611637.29	5311466.15
5	1611716.23	5311494.13
6	1611627.57	5311897.70
7	1611797.23	5311957.83
8	1611982.50	5311588.50
1	1612061.44	5311616.47
Сектор 6.2 Набс от 511,25 м до 521,25 м		
1	1612299.15	5311170.25
2	1612061.43	5311616.47
3	1611982.50	5311588.50
4	1612208.43	5311138.10
1	1612299.15	5311170.25
Сектор 6.3 Набс от 521,25 м до 531,25 м		
1	1612536.87	5310724.03
2	1612299.15	5311170.25
3	1612208.43	5311138.10
4	1612434.37	5310687.70
1	1612536.87	5310724.03
Сектор 6.4 Набс от 531,25 м до 541,25 м		
1	1612774.57	5310277.80
2	1612536.87	5310724.03
3	1612434.37	5310687.70
4	1612660.30	5310237.30
1	1612774.57	5310277.80
Сектор 6.5 Набс от 541,25 м до 551,25 м		
1	1613012.26	5309831.66
2	1612774.57	5310277.80
3	1612660.30	5310237.30

Обозначение характерных точек границ	Координаты МСК-14, зона 3	
	X	Y
4	1612886.23	5309786.90
1	1613012.26	5309831.66
Сектор 6.6 Набс от 611,25 м до 623,75 м		
1	1614438.60	5307154.23
2	1614200.88	5307600.46
3	1614015.90	5307534.90
4	1614241.84	5307084.50
1	1614438.60	5307154.23
Сектор 6.7 Набс от 623,75 м до 636,25 м		
1	1614676.31	5306708.01
2	1614438.60	5307154.23
3	1614241.84	5307084.50
4	1614467.77	5306634.10
1	1614676.31	5306708.01
Сектор 6.8 Набс от 636,25 м до 648,75 м		
1	1614914.03	5306261.78
2	1614676.31	5306708.01
3	1614467.77	5306634.10
4	1614693.71	5306183.70
1	1614914.03	5306261.78
Сектор 6.9 Набс от 648,75 м до 651,25 м		
1	1614990.10	5306118.99
2	1614914.03	5306261.78
3	1614693.71	5306183.70
4	1614766.01	5306039.57
1	1614990.10	5306118.99
Сектор 6.10 Набс 651,25 м		
1	1616693.07	5297874.25
2	1614430.93	5297072.54
3	1614195.33	5298286.43
4	1614408.37	5298329.51
5	1614603.93	5298371.90
6	1614798.91	5298416.89
7	1614993.26	5298464.47
8	1615186.97	5298514.65
9	1615379.99	5298567.41

Обозначение характерных точек границ	Координаты МСК-14, зона 3	
	X	Y
10	1615572.29	5298622.73
11	1615763.83	5298680.62
12	1615954.59	5298741.06
13	1616144.52	5298804.03
14	1616333.60	5298869.53
15	1616521.78	5298937.55
16	1616709.04	5299008.08
17	1616895.34	5299081.09
18	1617080.65	5299156.59
19	1617264.94	5299234.55
20	1617448.18	5299314.96
21	1617630.32	5299397.81
22	1617811.34	5299483.08
23	1617991.21	5299570.76
24	1618169.89	5299660.83
25	1618373.79	5299767.36
26	1618955.20	5298675.97
1	1616693.07	5297874.25
Сектор 6.11 Набс от 485,81 м до 495,81 м		
1	1611020.42	5314553.83
2	1611116.75	5314057.50
3	1610833.98	5313957.28
4	1610596.27	5314403.51
5	1610675.20	5314431.48
6	1610860.47	5314062.16
7	1611030.13	5314122.29
8	1610941.48	5314525.85
1	1611020.42	5314553.83
Сектор 6.12 Набс от 495,81 м до 505,81 м		
1	1611020.42	5314553.83
2	1610924.08	5315050.16
3	1610833.36	5315018.01
4	1610941.48	5314525.85
1	1611020.42	5314553.83
Сектор 6.13 Набс от 505,81 м до 515,81 м		
1	1610924.08	5315050.16
2	1610827.75	5315546.49
3	1610725.25	5315510.17

Обозначение характерных точек границ	Координаты МСК-14, зона 3	
	X	Y
4	1610833.36	5315018.01
1	1610924.08	5315050.16
Сектор 6.14 Набс от 515,81 м до 525,81 м		
1	1610827.75	5315546.49
2	1610731.42	5316042.82
3	1610617.13	5316002.32
4	1610725.25	5315510.17
1	1610827.75	5315546.49
Сектор 6.15 Набс от 525,81 м до 535,81 м		
1	1610731.42	5316042.82
2	1610635.08	5316539.16
3	1610509.02	5316494.48
4	1610617.13	5316002.32
1	1610731.42	5316042.82
Сектор 6.16 Набс от 535,81 м до 545,81 м		
1	1610635.08	5316539.16
2	1610538.75	5317035.49
3	1610400.90	5316986.63
4	1610509.02	5316494.48
1	1610635.08	5316539.16
Сектор 6.17 Набс от 545,81 м до 551,25 м		
1	1610538.29	5317035.33
2	1610490.59	5317283.65
3	1610346.85	5317232.71
4	1610400.90	5316986.63
1	1610538.29	5317035.33
Сектор 6.18 Набс от 583,31 м до 595,81 м		
1	1610076.56	5318463.10
2	1610249.75	5318524.48
3	1610153.42	5319020.81
4	1609968.44	5318955.26
1	1610076.56	5318463.10
Сектор 6.19 Набс от 595,81 м до 608,31 м		
1	1610153.42	5319020.81
2	1610057.09	5319517.15

Обозначение характерных точек границ	Координаты МСК-14, зона 3	
	X	Y
3	1609860.33	5319447.41
4	1609968.44	5318955.26
1	1610153.42	5319020.81
Сектор 6.20 Набс от 608,31 м до 620,81 м		
1	1610057.09	5319517.15
2	1609960.76	5320013.48
3	1609752.22	5319939.57
4	1609860.33	5319447.41
1	1610057.09	5319517.15
Сектор 6.21 Набс от 620,81 м до 633,31 м		
1	1609960.76	5320013.48
2	1609864.42	5320509.81
3	1609644.10	5320431.72
4	1609752.22	5319939.57
1	1609960.76	5320013.48
Сектор 6.22 Набс от 633,31 м до 645,81 м		
1	1609864.42	5320509.81
2	1609768.09	5321006.14
3	1609535.99	5320923.88
4	1609644.10	5320431.72
1	1609864.42	5320509.81
Сектор 6.23 Набс от 645,81 м до 651,25 м		
1	1609768.09	5321006.14
2	1609718.00	5321264.23
3	1609479.77	5321179.80
4	1609535.99	5320923.88
1	1609768.09	5321006.14
Сектор 6.24 Набс 651,25 м		
1	1603702.50	5327344.01
2	1604283.95	5326252.56
3	1604398.92	5326313.23
4	1604577.00	5326404.49
5	1604756.28	5326493.36
6	1604936.73	5326579.84
7	1605118.32	5326663.90
8	1605301.01	5326745.53

Обозначение характерных точек границ	Координаты МСК-14, зона 3	
	X	Y
9	1605484.77	5326824.72
10	1605669.58	5326901.45
11	1605855.39	5326975.71
12	1606042.17	5327047.48
13	1606229.90	5327116.75
14	1606418.53	5327183.52
15	1606608.04	5327247.76
16	1606798.39	5327309.46
17	1606989.54	5327368.63
18	1607181.47	5327425.23
19	1607374.13	5327479.28
20	1607567.50	5327530.74
21	1607761.54	5327579.63
21	1607956.21	5327625.92
22	1608151.48	5327669.61
23	1608347.32	5327710.69
24	1608462.37	5327733.55
25	1608226.77	5328947.45
26	1605964.63	5328145.73
27	1603702.50	5327344.01
1	1604283.95	5326252.56
Сектор 6.2.1 Набс от 511,25 м до 521,25 м		
1	1611716.23	5311494.13
2	1611824.34	5311001.97
3	1611733.62	5310969.82
4	1611637.29	5311466.15
1	1611716.23	5311494.13
Сектор 6.3.1 Набс от 521,25 м до 531,25 м		
1	1611932.45	5310509.82
2	1611824.34	5311001.97
3	1611733.62	5310969.82
4	1611829.95	5310473.49
1	1611932.45	5310509.82
Сектор 6.4.1 Набс от 531,25 м до 541,25 м		
1	1612040.57	5310017.66
2	1611932.45	5310509.82
3	1611829.95	5310473.49
4	1611926.28	5309977.16

Обозначение характерных точек границ	Координаты МСК-14, зона 3	
	X	Y
1	1612040.57	5310017.66
Сектор 6.5.1 Набс от 541,25 м до 551,25 м		
1	1612040.57	5310017.66
2	1612148.68	5309525.51
3	1612022.62	5309480.83
4	1611926.28	5309977.16
1	1612040.57	5310017.66
Сектор 6.6.1 Набс от 611,25 м до 623,75 м		
1	1612797.37	5306572.57
2	1612689.26	5307064.73
3	1612504.28	5306999.17
4	1612600.61	5306502.84
1	1612797.37	5306572.57
Сектор 6.7.1 Набс от 623,75 м до 636,25 м		
1	1612797.37	5306572.57
2	1612905.49	5306080.41
3	1612696.95	5306006.51
4	1612600.61	5306502.84
1	1612797.37	5306572.57
Сектор 6.8.1 Набс от 636,25 м до 648,75 м		
1	1613013.60	5305588.26
2	1612905.49	5306080.41
3	1612696.95	5306006.51
4	1612793.28	5305510.17
1	1613013.60	5305588.26
Сектор 6.9.1 Набс от 648,75 м до 651,25 м		
1	1613013.60	5305588.26
2	1613048.20	5305430.77
3	1612824.11	5305351.35
4	1612793.28	5305510.17
1	1613013.60	5305588.26
Сектор 6.12.1 Набс от 495,81 м до 505,81 м		
1	1610449.27	5314881.88
2	1610675.20	5314431.48
3	1610596.27	5314403.51

Обозначение характерных точек границ	Координаты МСК-14, зона 3	
	X	Y
4	1610358.55	5314849.73
1	1610449.27	5314881.88
Сектор 6.13.1 Набс от 505,81 м до 515,81 м		
1	1610223.34	5315332.28
2	1610449.27	5314881.88
3	1610358.55	5314849.73
4	1610120.83	5315295.96
1	1610223.34	5315332.28
Сектор 6.14.1 Набс от 515,81 м до 525,81 м		
1	1609997.40	5315782.68
2	1610223.34	5315332.28
3	1610120.83	5315295.96
4	1609883.12	5315742.18
1	1609997.40	5315782.68
Сектор 6.15.1 Набс от 525,81 м до 535,81 м		
1	1609771.47	5316233.08
2	1609997.40	5315782.68
3	1609883.12	5315742.18
4	1609645.40	5316188.41
1	1609771.47	5316233.08
Сектор 6.16.1 Набс от 535,81 м до 545,81 м		
1	1609545.53	5316683.48
2	1609771.47	5316233.08
3	1609645.40	5316188.41
4	1609407.69	5316634.63
1	1609545.53	5316683.48
Сектор 6.17.1 Набс от 545,81 м до 551,25 м		
1	1609545.53	5316683.48
2	1609432.57	5316908.68
3	1609288.83	5316857.74
4	1609408.14	5316634.79
1	1609545.53	5316683.48
Сектор 6.18.1 Набс от 583,31 м до 595,81 м		
1	1608641.80	5318485.08
2	1608867.73	5318034.68

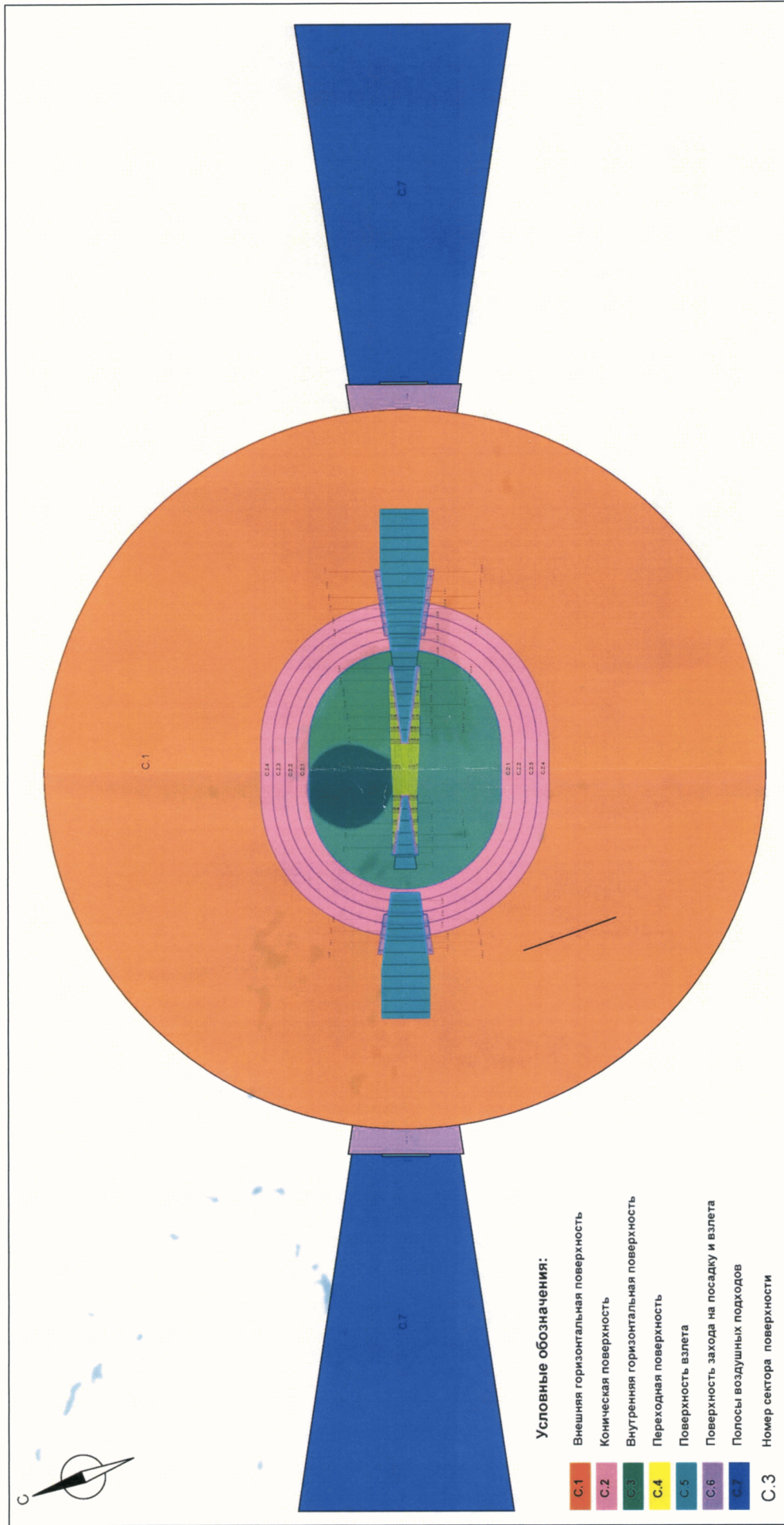
Обозначение характерных точек границ	Координаты МСК-14, зона 3	
	X	Y
3	1608694.54	5317973.30
4	1608456.82	5318419.53
1	1608641.80	5318485.08
Сектор 6.19.1 Набс от 595,81 м до 608,31 м		
1	1608415.86	5318935.48
2	1608641.80	5318485.08
3	1608456.82	5318419.53
4	1608219.10	5318865.75
1	1608415.86	5318935.48
Сектор 6.20.1 Набс от 608,31 м до 620,81 м		
1	1608189.93	5319385.88
2	1608415.86	5318935.48
3	1608219.10	5318865.75
4	1607981.39	5319311.97
1	1608189.93	5319385.88
Сектор 6.21.1 Набс от 620,81 м до 633,31 м		
1	1607964.00	5319836.28
2	1608189.93	5319385.88
3	1607981.39	5319311.97
4	1607743.67	5319758.20
1	1607964.00	5319836.28
Сектор 6.22.1 Набс от 633,31 м до 645,81 м		
1	1607738.06	5320286.68
2	1607964.00	5319836.28
3	1607743.67	5319758.20
4	1607505.96	5320204.42
1	1607738.06	5320286.68
Сектор 6.23.1 Набс от 645,81 м до 651,25 м		
1	1607620.58	5320520.89
2	1607738.06	5320286.68
3	1607505.96	5320204.42
4	1607382.34	5320436.46
1	1607620.58	5320520.89
Сектор 7 Набс 651,25 м		
Контур 1		

Обозначение характерных точек границ	Координаты МСК-14, зона 3	
	X	Y
1	1608086.07	5328897.58
2	1605199.92	5343725.23
3	1596747.97	5340729.79
4	1603843.19	5327393.87
5	1605022.08	5327811.68
6	1604992.01	5327896.51
7	1606877.12	5328564.61
8	1606907.19	5328479.78
1	1608086.07	5328897.58
Контур 2		

Обозначение характерных точек границ	Координаты МСК-14, зона 3	
	X	Y
1	1617457.78	5282294.75
2	1625909.73	5285290.19
3	1618814.51	5298626.11
4	1617635.62	5298208.30
5	1617665.69	5298123.47
6	1615780.58	5297455.38
7	1615750.51	5297540.21
8	1614571.63	5297122.40
1	1617457.78	5282294.75

7.6. Графические изображения границ секторов третьей подзоны приаэродромной территории аэродрома гражданской авиации Саккырыр приведены на схемах 4.1, 4.2.

Схема 4.1







## 8. Описание границ четвертой подзоны:

8.1. Четвертая подзона приаэродромной территории аэродрома гражданской авиации Саккырыр выделяется по границам зон действия средств радиотехнического обеспечения полетов воздушных судов и авиационной электросвязи (далее – РТОП и АС), обозначенным в аэронавигационном паспорте аэродрома гражданской авиации Саккырыр.

Граница четвертой подзоны приаэродромной территории аэродрома гражданской авиации Саккырыр определена путем совмещения границ зон ограничения размещения объектов, создающих помехи в работе наземных объектов средств и систем обслуживания воздушного движения, навигации, посадки и связи, предназначенных для организации воздушного движения. Контур четвертой подзоны выделен по максимально удаленным от средств РТОП и АС границам зон ограничений.

В составе четвертой подзоны определены высотные ограничения для окружающей застройки.

8.2. Перечень координат характерных точек границ четвертой подзоны приаэродромной территории аэродрома гражданской авиации Саккырыр приведен в таблице 5.1.

Таблица 5.1

Обозначение характерных точек границ	Координаты МСК-14, зона 3	
	X	Y
1	1614163.89	5312828.37
2	1614137.17	5312629.67
3	1614097.24	5312433.19
4	1614044.27	5312239.83
5	1613978.50	5312050.43
6	1613900.23	5311865.85
7	1613809.81	5311686.91
8	1613707.64	5311514.41
9	1613594.17	5311349.11
10	1613469.92	5311191.77
11	1613335.43	5311043.08
12	1613191.32	5310903.70
13	1613038.21	5310774.26

14	1612876.80	5310655.33
15	1612707.81	5310547.45
16	1612531.99	5310451.10
17	1612350.13	5310366.70
18	1612163.04	5310294.65
19	1611971.55	5310235.25
20	1611776.52	5310188.77
21	1611578.82	5310155.42
22	1611379.34	5310135.35
23	1611178.96	5310128.65
24	1610978.58	5310135.35
25	1610779.10	5310155.42
26	1610581.40	5310188.77
27	1610386.38	5310235.25
28	1610194.89	5310294.65
29	1610007.79	5310366.70
30	1609825.93	5310451.10
31	1609650.11	5310547.45
32	1609481.12	5310655.33
33	1609319.71	5310774.26
34	1609166.61	5310903.70
35	1609022.49	5311043.08
36	1608888.00	5311191.77
37	1608763.75	5311349.11
38	1608650.28	5311514.41
39	1608548.11	5311686.91
40	1608457.69	5311865.85
41	1608379.42	5312050.43
42	1608313.65	5312239.83
43	1608260.69	5312433.19
44	1608220.75	5312629.67
45	1608194.03	5312828.37
46	1608180.64	5313028.41
47	1608180.64	5313228.90
48	1608194.03	5313428.94
49	1608220.75	5313627.64
50	1608260.69	5313824.11
51	1608313.65	5314017.48
52	1608379.42	5314206.88
53	1608457.69	5314391.46
54	1608548.11	5314570.40
55	1608650.28	5314742.90
56	1608763.75	5314908.19
57	1608888.00	5315065.54

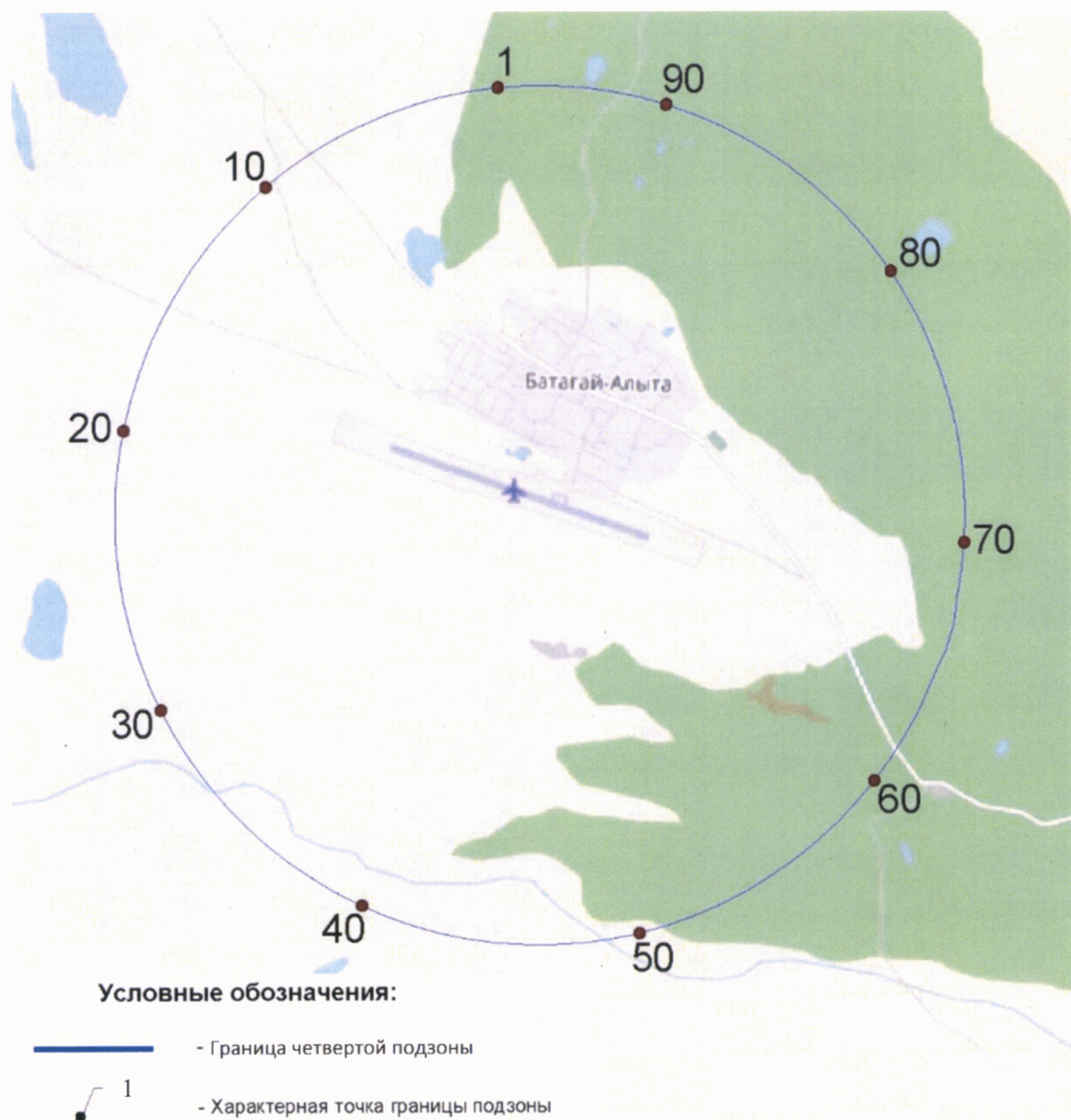
58	1609022.49	5315214.23
59	1609166.61	5315353.61
60	1609319.71	5315483.05
61	1609481.12	5315601.98
62	1609650.11	5315709.86
63	1609825.93	5315806.21
64	1610007.79	5315890.60
65	1610106.93	5315930.57
66	1610225.81	5315991.28
67	1610418.87	5316051.86
68	1610599.24	5316072.11
69	1610779.10	5316101.89
70	1610978.58	5316121.95
71	1611178.96	5316128.65
72	1611379.34	5316121.95
73	1611578.82	5316101.89
74	1611776.52	5316068.54
75	1611971.55	5316022.06
76	1612163.04	5315962.66
77	1612350.13	5315890.60
78	1612531.99	5315806.21
79	1612707.81	5315709.86
80	1612876.80	5315601.98
81	1613038.21	5315483.05
82	1613191.32	5315353.61
83	1613335.43	5315214.23
84	1613469.92	5315065.54
85	1613594.17	5314908.19
86	1613707.64	5314742.90
87	1613809.81	5314570.40
88	1613900.23	5314391.46
89	1613978.50	5314206.88
90	1614044.27	5314017.48
91	1614097.24	5313824.11
92	1614137.17	5313627.64
93	1614163.89	5313428.94
94	1614177.29	5313228.90
95	1614177.29	5313028.41
1	1614163.89	5312828.37

8.3. Кадастровые кварталы, в границах территорий которых полностью или частично расположена четвертая подзона приаэродромной территории аэродрома гражданской авиации Саккырыр: 14:34:030001, 14:34:030002.

8.4. Муниципальное образование, в границах территории которого расположена четвертая подзона приаэродромной территории аэродрома гражданской авиации Саккырыр: Эвено-Бытантайский национальный улус (район).

8.5. Графическое изображение границ четвертой подзоны приаэродромной территории аэродрома гражданской авиации Саккырыр приведено на схеме 5.1.

Схема 5.1



8.6. Перечень координат характерных точек границ секторов четвертой подзоны приаэродромной территории аэродрома гражданской авиации Саккырыр приведен в таблице 5.2.

Таблица 5.2

Обозначение характерных точек границ	Координаты МСК-14, зона 3	
	X	Y
Автоматический радиопеленгатор (далее – АРП)		
Сектор 4.1.1 Набс 499,51 м		
1	1611576.44	5313155.88
2	1611570.15	5313055.81
3	1611539.16	5312960.45
4	1611485.44	5312875.80
5	1611412.35	5312807.16
6	1611324.48	5312758.85
7	1611227.36	5312733.92
8	1611127.10	5312733.92
9	1611029.98	5312758.85
10	1610942.12	5312807.16
11	1610869.03	5312875.80
12	1610815.30	5312960.45
13	1610784.32	5313055.81
14	1610778.02	5313155.88
15	1610796.81	5313254.37
16	1610839.50	5313345.10
17	1610903.41	5313422.35
18	1610984.53	5313481.29
19	1611077.76	5313518.20
20	1611177.23	5313530.77
21	1611276.71	5313518.20
22	1611369.93	5313481.29
23	1611451.05	5313422.35
24	1611514.96	5313345.10
25	1611557.65	5313254.37
1	1611576.44	5313155.88
Сектор 4.1.2 Набс 502,27 м		
1	1611671.47	5313206.48
2	1611646.11	5313304.42
3	1611601.55	5313395.25
4	1611539.63	5313475.25
5	1611462.87	5313541.15
6	1611374.41	5313590.24
7	1611277.88	5313620.53
8	1611177.23	5313630.77
9	1611076.58	5313620.53
10	1610980.05	5313590.24
11	1610891.60	5313541.15
12	1610814.83	5313475.25
13	1610752.91	5313395.25
14	1610708.35	5313304.42
15	1610683.00	5313206.48
16	1610677.87	5313105.44
17	1610693.19	5313005.44
18	1610728.33	5312910.57
19	1610781.84	5312824.71
20	1610851.54	5312751.39
21	1610934.58	5312693.59
22	1611027.55	5312653.70
23	1611126.65	5312633.33
24	1611227.82	5312633.33
25	1611326.91	5312653.70
26	1611419.88	5312693.59
27	1611502.92	5312751.39
28	1611572.62	5312824.71
29	1611626.13	5312910.57
30	1611661.27	5313005.44
31	1611676.59	5313105.44
1	1611671.47	5313206.48
Внутренний контур		
32	1611576.44	5313155.88
33	1611570.15	5313055.81
34	1611539.16	5312960.45
35	1611485.44	5312875.80
36	1611412.35	5312807.16
37	1611324.48	5312758.85

38	1611227.36	5312733.92
39	1611127.10	5312733.92
40	1611029.98	5312758.85
41	1610942.12	5312807.16
42	1610869.03	5312875.80
43	1610815.30	5312960.45
44	1610784.32	5313055.81
45	1610778.02	5313155.88
46	1610796.81	5313254.37
47	1610839.50	5313345.10
48	1610903.41	5313422.35
49	1610984.53	5313481.29
50	1611077.76	5313518.20
51	1611177.23	5313530.77
52	1611276.71	5313518.20
53	1611369.93	5313481.29
54	1611451.05	5313422.35
55	1611514.96	5313345.10
56	1611557.65	5313254.37
32	1611576.44	5313155.88
Сектор 4.1.3 Набс 511,00 м		
1	1612176.92	5313105.83
2	1612169.47	5313006.42
3	1612152.16	5312908.24
4	1612125.16	5312812.28
5	1612088.74	5312719.48
6	1612043.26	5312630.77
7	1611989.17	5312547.02
8	1611927.01	5312469.08
9	1611857.40	5312397.71
10	1611781.04	5312333.63
11	1611698.67	5312277.47
12	1611611.11	5312229.80
13	1611519.25	5312191.07
14	1611423.99	5312161.69
15	1611326.27	5312141.93
16	1611227.08	5312132.01
17	1611127.39	5312132.01
18	1611028.19	5312141.93
19	1610930.47	5312161.69
20	1610835.21	5312191.07
21	1610743.35	5312229.80
22	1610655.80	5312277.47

23	1610573.43	5312333.63
24	1610497.06	5312397.71
25	1610427.45	5312469.08
26	1610365.29	5312547.02
27	1610311.21	5312630.77
28	1610265.73	5312719.48
29	1610229.30	5312812.28
30	1610202.30	5312908.24
31	1610184.99	5313006.42
32	1610177.54	5313105.83
33	1610180.03	5313205.50
34	1610192.42	5313304.41
35	1610214.61	5313401.61
36	1610246.36	5313496.11
37	1610287.36	5313586.98
38	1610337.21	5313673.31
39	1610395.40	5313754.25
40	1610461.36	5313829.00
41	1610534.44	5313896.81
42	1610613.91	5313957.00
43	1610698.98	5314008.99
44	1610788.80	5314052.24
45	1610882.48	5314086.34
46	1610979.08	5314110.94
47	1611077.66	5314125.80
48	1611177.23	5314130.77
49	1611276.80	5314125.80
50	1611375.38	5314110.94
51	1611471.99	5314086.34
52	1611565.67	5314052.24
53	1611655.48	5314008.99
54	1611740.55	5313957.00
55	1611820.02	5313896.81
56	1611893.10	5313829.00
57	1611959.06	5313754.25
58	1612017.26	5313673.31
59	1612067.10	5313586.98
60	1612108.10	5313496.11
61	1612139.86	5313401.61
62	1612162.04	5313304.41
63	1612174.43	5313205.50
1	1612176.92	5313105.83
Внутренний контур		
64	1611671.47	5313206.48

65	1611646.11	5313304.42
66	1611601.55	5313395.25
67	1611539.63	5313475.25
68	1611462.87	5313541.15
69	1611374.41	5313590.24
70	1611277.88	5313620.53
71	1611177.23	5313630.77
72	1611076.58	5313620.53
73	1610980.05	5313590.24
74	1610891.60	5313541.15
75	1610814.83	5313475.25
76	1610752.91	5313395.25
77	1610708.35	5313304.42
78	1610683.00	5313206.48
79	1610677.87	5313105.44
80	1610693.19	5313005.44
81	1610728.33	5312910.57
82	1610781.84	5312824.71
83	1610851.54	5312751.39
84	1610934.58	5312693.59
85	1611027.55	5312653.70
86	1611126.65	5312633.33
87	1611227.82	5312633.33
88	1611326.91	5312653.70
89	1611419.88	5312693.59
90	1611502.92	5312751.39
91	1611572.62	5312824.71
92	1611626.13	5312910.57
93	1611661.27	5313005.44
94	1611676.59	5313105.44
64	1611671.47	5313206.48
Сектор 4.1.4		
Набс 519,72 м		
1	1612676.39	5313080.64
2	1612676.39	5313180.89
3	1612669.70	5313280.91
4	1612656.34	5313380.26
5	1612636.37	5313478.50
6	1612609.88	5313575.18
7	1612577.00	5313669.88
8	1612537.87	5313762.17
9	1612492.66	5313851.64
10	1612441.57	5313937.89
11	1612384.84	5314020.53

12	1612322.71	5314099.21
13	1612255.47	5314173.55
14	1612183.41	5314243.24
15	1612106.86	5314307.96
16	1612026.15	5314367.43
17	1611941.66	5314421.37
18	1611853.75	5314469.54
19	1611762.81	5314511.74
20	1611669.27	5314547.77
21	1611573.52	5314577.47
22	1611476.01	5314600.71
23	1611377.16	5314617.38
24	1611277.42	5314627.42
25	1611177.23	5314630.77
26	1611077.04	5314627.42
27	1610977.30	5314617.38
28	1610878.45	5314600.71
29	1610780.94	5314577.47
30	1610685.19	5314547.77
31	1610591.65	5314511.74
32	1610500.72	5314469.54
33	1610412.81	5314421.37
34	1610328.31	5314367.43
35	1610247.61	5314307.96
36	1610171.05	5314243.24
37	1610099.00	5314173.55
38	1610031.75	5314099.21
39	1609969.63	5314020.53
40	1609912.89	5313937.89
41	1609861.81	5313851.64
42	1609816.59	5313762.17
43	1609777.46	5313669.88
44	1609744.58	5313575.18
45	1609718.09	5313478.50
46	1609698.13	5313380.26
47	1609684.76	5313280.91
48	1609678.07	5313180.89
49	1609678.07	5313080.64
50	1609684.76	5312980.62
51	1609698.13	5312881.27
52	1609718.09	5312783.03
53	1609744.58	5312686.35
54	1609777.46	5312591.65
55	1609816.59	5312499.36

56	1609861.81	5312409.89
57	1609912.89	5312323.64
58	1609969.63	5312241.00
59	1610031.75	5312162.32
60	1610099.00	5312087.98
61	1610171.05	5312018.29
62	1610247.61	5311953.57
63	1610328.31	5311894.10
64	1610412.81	5311840.16
65	1610500.72	5311791.99
66	1610591.65	5311749.79
67	1610685.19	5311713.76
68	1610780.94	5311684.06
69	1610878.45	5311660.82
70	1610977.30	5311644.15
71	1611077.04	5311634.11
72	1611177.23	5311630.77
73	1611277.42	5311634.11
74	1611377.16	5311644.15
75	1611476.01	5311660.82
76	1611573.52	5311684.06
77	1611669.27	5311713.76
78	1611762.81	5311749.79
79	1611853.75	5311791.99
80	1611941.66	5311840.16
81	1612026.15	5311894.10
82	1612106.86	5311953.57
83	1612183.41	5312018.29
84	1612255.47	5312087.98
85	1612322.71	5312162.32
86	1612384.84	5312241.00
87	1612441.57	5312323.64
88	1612492.66	5312409.89
89	1612537.87	5312499.36
90	1612577.00	5312591.65
91	1612609.88	5312686.35
92	1612636.37	5312783.03
93	1612656.34	5312881.27
94	1612669.70	5312980.62
1	1612676.39	5313080.64
Внутренний контур		
95	1612176.92	5313105.83
96	1612169.47	5313006.42
97	1612152.16	5312908.24

98	1612125.16	5312812.28
99	1612088.74	5312719.48
100	1612043.26	5312630.77
101	1611989.17	5312547.02
102	1611927.01	5312469.08
103	1611857.40	5312397.71
104	1611781.04	5312333.63
105	1611698.67	5312277.47
106	1611611.11	5312229.80
107	1611519.25	5312191.07
108	1611423.99	5312161.69
109	1611326.27	5312141.93
110	1611227.08	5312132.01
111	1611127.39	5312132.01
112	1611028.19	5312141.93
113	1610930.47	5312161.69
114	1610835.21	5312191.07
115	1610743.35	5312229.80
116	1610655.80	5312277.47
117	1610573.43	5312333.63
118	1610497.06	5312397.71
119	1610427.45	5312469.08
120	1610365.29	5312547.02
121	1610311.21	5312630.77
122	1610265.73	5312719.48
123	1610229.30	5312812.28
124	1610202.30	5312908.24
125	1610184.99	5313006.42
126	1610177.54	5313105.83
127	1610180.03	5313205.50
128	1610192.42	5313304.41
129	1610214.61	5313401.61
130	1610246.36	5313496.11
131	1610287.36	5313586.98
132	1610337.21	5313673.31
133	1610395.40	5313754.25
134	1610461.36	5313829.00
135	1610534.44	5313896.81
136	1610613.91	5313957.00
137	1610698.98	5314008.99
138	1610788.80	5314052.24
139	1610882.48	5314086.34
140	1610979.08	5314110.94
141	1611077.66	5314125.80



142	1611177.23	5314130.77
143	1611276.80	5314125.80
144	1611375.38	5314110.94
145	1611471.99	5314086.34
146	1611565.67	5314052.24
147	1611655.48	5314008.99
148	1611740.55	5313957.00
149	1611820.02	5313896.81
150	1611893.10	5313829.00
151	1611959.06	5313754.25
152	1612017.26	5313673.31
153	1612067.10	5313586.98
154	1612108.10	5313496.11
155	1612139.86	5313401.61
156	1612162.04	5313304.41
157	1612174.43	5313205.50
95	1612176.92	5313105.83
Сектор 4.1.5		
Набс 528,45		
1	1613176.61	5313180.63
2	1613171.64	5313280.23
3	1613161.71	5313379.45
4	1613146.85	5313478.06
5	1613127.09	5313575.81
6	1613102.48	5313672.45
7	1613073.09	5313767.74
8	1613038.98	5313861.45
9	1613000.24	5313953.34
10	1612956.97	5314043.19
11	1612909.28	5314130.77
12	1612857.28	5314215.86
13	1612801.11	5314298.25
14	1612740.89	5314377.74
15	1612676.79	5314454.14
16	1612608.96	5314527.24
17	1612537.58	5314596.87
18	1612462.81	5314662.85
19	1612384.84	5314725.03
20	1612303.87	5314783.24
21	1612220.10	5314837.35
22	1612133.74	5314887.21
23	1612045.00	5314932.70
24	1611954.10	5314973.72
25	1611861.27	5315010.15

26	1611766.74	5315041.91
27	1611670.75	5315068.92
28	1611573.52	5315091.11
29	1611475.32	5315108.43
30	1611376.37	5315120.83
31	1611276.92	5315128.28
32	1611177.23	5315130.77
33	1611077.54	5315128.28
34	1610978.10	5315120.83
35	1610879.15	5315108.43
36	1610780.94	5315091.11
37	1610683.72	5315068.92
38	1610587.72	5315041.91
39	1610493.19	5315010.15
40	1610400.36	5314973.72
41	1610309.46	5314932.70
42	1610220.72	5314887.21
43	1610134.36	5314837.35
44	1610050.59	5314783.24
45	1609969.62	5314725.03
46	1609891.66	5314662.85
47	1609816.89	5314596.87
48	1609745.50	5314527.24
49	1609677.67	5314454.14
50	1609613.57	5314377.74
51	1609553.35	5314298.25
52	1609497.18	5314215.86
53	1609445.18	5314130.77
54	1609397.49	5314043.19
55	1609354.22	5313953.34
56	1609315.48	5313861.45
57	1609281.38	5313767.74
58	1609251.98	5313672.45
59	1609227.38	5313575.81
60	1609207.62	5313478.06
61	1609192.75	5313379.45
62	1609182.82	5313280.23
63	1609177.85	5313180.63
64	1609177.85	5313080.90
65	1609182.82	5312981.30
66	1609192.75	5312882.08
67	1609207.62	5312783.47
68	1609227.38	5312685.72
69	1609251.98	5312589.08

70	1609281.38	5312493.79
71	1609315.48	5312400.08
72	1609354.22	5312308.19
73	1609397.49	5312218.34
74	1609445.18	5312130.77
75	1609497.18	5312045.67
76	1609553.35	5311963.28
77	1609613.57	5311883.79
78	1609677.67	5311807.39
79	1609745.50	5311734.29
80	1609816.89	5311664.66
81	1609891.66	5311598.68
82	1609969.62	5311536.50
83	1610050.59	5311478.29
84	1610134.36	5311424.18
85	1610220.72	5311374.32
86	1610309.46	5311328.83
87	1610400.36	5311287.81
88	1610493.19	5311251.38
89	1610587.72	5311219.62
90	1610683.72	5311192.61
91	1610780.94	5311170.42
92	1610879.15	5311153.10
93	1610978.10	5311140.70
94	1611077.54	5311133.25
95	1611177.23	5311130.77
96	1611276.92	5311133.25
97	1611376.37	5311140.70
98	1611475.32	5311153.10
99	1611573.52	5311170.42
100	1611670.75	5311192.61
101	1611766.74	5311219.62
102	1611861.27	5311251.38
103	1611954.10	5311287.81
104	1612045.00	5311328.83
105	1612133.74	5311374.32
106	1612220.10	5311424.18
107	1612303.87	5311478.29
108	1612384.84	5311536.50
109	1612462.81	5311598.68
110	1612537.58	5311664.66
111	1612608.96	5311734.29
112	1612676.79	5311807.39
113	1612740.89	5311883.79

114	1612801.11	5311963.28
115	1612857.28	5312045.67
116	1612909.28	5312130.77
117	1612956.97	5312218.34
118	1613000.24	5312308.19
119	1613038.98	5312400.08
120	1613073.09	5312493.79
121	1613102.48	5312589.08
122	1613127.09	5312685.72
123	1613146.85	5312783.47
124	1613161.71	5312882.08
125	1613171.64	5312981.30
126	1613176.61	5313080.90
1	1613176.61	5313180.63
Внутренний контур		
127	1612676.39	5313080.64
128	1612676.39	5313180.89
129	1612669.70	5313280.91
130	1612656.34	5313380.26
131	1612636.37	5313478.50
132	1612609.88	5313575.18
133	1612577.00	5313669.88
134	1612537.87	5313762.17
135	1612492.66	5313851.64
136	1612441.57	5313937.89
137	1612384.84	5314020.53
138	1612322.71	5314099.21
139	1612255.47	5314173.55
140	1612183.41	5314243.24
141	1612106.86	5314307.96
142	1612026.15	5314367.43
143	1611941.66	5314421.37
144	1611853.75	5314469.54
145	1611762.81	5314511.74
146	1611669.27	5314547.77
147	1611573.52	5314577.47
148	1611476.01	5314600.71
149	1611377.16	5314617.38
150	1611277.42	5314627.42
151	1611177.23	5314630.77
152	1611077.04	5314627.42
153	1610977.30	5314617.38
154	1610878.45	5314600.71
155	1610780.94	5314577.47

156	1610685.19	5314547.77
157	1610591.65	5314511.74
158	1610500.72	5314469.54
159	1610412.81	5314421.37
160	1610328.31	5314367.43
161	1610247.61	5314307.96
162	1610171.05	5314243.24
163	1610099.00	5314173.55
164	1610031.75	5314099.21
165	1609969.63	5314020.53
166	1609912.89	5313937.89
167	1609861.81	5313851.64
168	1609816.59	5313762.17
169	1609777.46	5313669.88
170	1609744.58	5313575.18
171	1609718.09	5313478.50
172	1609698.13	5313380.26
173	1609684.76	5313280.91
174	1609678.07	5313180.89
175	1609678.07	5313080.64
176	1609684.76	5312980.62
177	1609698.13	5312881.27
178	1609718.09	5312783.03
179	1609744.58	5312686.35
180	1609777.46	5312591.65
181	1609816.59	5312499.36
182	1609861.81	5312409.89
183	1609912.89	5312323.64
184	1609969.63	5312241.00
185	1610031.75	5312162.32
186	1610099.00	5312087.98
187	1610171.05	5312018.29
188	1610247.61	5311953.57
189	1610328.31	5311894.10
190	1610412.81	5311840.16
191	1610500.72	5311791.99
192	1610591.65	5311749.79
193	1610685.19	5311713.76
194	1610780.94	5311684.06
195	1610878.45	5311660.82
196	1610977.30	5311644.15
197	1611077.04	5311634.11
198	1611177.23	5311630.77
199	1611277.42	5311634.11

200	1611377.16	5311644.15
201	1611476.01	5311660.82
202	1611573.52	5311684.06
203	1611669.27	5311713.76
204	1611762.81	5311749.79
205	1611853.75	5311791.99
206	1611941.66	5311840.16
207	1612026.15	5311894.10
208	1612106.86	5311953.57
209	1612183.41	5312018.29
210	1612255.47	5312087.98
211	1612322.71	5312162.32
212	1612384.84	5312241.00
213	1612441.57	5312323.64
214	1612492.66	5312409.89
215	1612537.87	5312499.36
216	1612577.00	5312591.65
217	1612609.88	5312686.35
218	1612636.37	5312783.03
219	1612656.34	5312881.27
220	1612669.70	5312980.62
127	1612676.39	5313080.64
Сектор 4.1.6		
Набс 537,18 м		
1	1613676.10	5313055.74
2	1613671.10	5312955.82
3	1613662.11	5312856.18
4	1613649.13	5312756.98
5	1613632.20	5312658.38
6	1613611.33	5312560.54
7	1613586.57	5312463.61
8	1613557.94	5312367.74
9	1613525.51	5312273.10
10	1613489.32	5312179.84
11	1613449.42	5312088.09
12	1613405.88	5311998.02
13	1613358.78	5311909.76
14	1613308.18	5311823.45
15	1613254.17	5311739.24
16	1613196.83	5311657.26
17	1613136.26	5311577.63
18	1613072.55	5311500.50
19	1613005.80	5311425.97
20	1612936.13	5311354.18

21	1612863.64	5311285.23
22	1612788.45	5311219.23
23	1612710.68	5311156.30
24	1612630.46	5311096.53
25	1612547.91	5311040.01
26	1612463.16	5310986.85
27	1612376.35	5310937.11
28	1612287.62	5310890.89
29	1612197.12	5310848.26
30	1612104.98	5310809.28
31	1612011.36	5310774.02
32	1611916.39	5310742.54
33	1611820.25	5310714.87
34	1611723.08	5310691.08
35	1611625.03	5310671.20
36	1611526.26	5310655.25
37	1611426.94	5310643.27
38	1611327.22	5310635.27
39	1611227.25	5310631.27
40	1611127.21	5310631.27
41	1611027.25	5310635.27
42	1610927.52	5310643.27
43	1610828.20	5310655.25
44	1610729.43	5310671.20
45	1610631.38	5310691.08
46	1610534.21	5310714.87
47	1610438.07	5310742.54
48	1610343.11	5310774.02
49	1610249.48	5310809.28
50	1610157.34	5310848.26
51	1610066.84	5310890.89
52	1609978.11	5310937.11
53	1609891.30	5310986.85
54	1609806.56	5311040.01
55	1609724.00	5311096.53
56	1609643.78	5311156.30
57	1609566.01	5311219.23
58	1609490.82	5311285.23
59	1609418.33	5311354.18
60	1609348.66	5311425.97
61	1609281.91	5311500.50
62	1609218.20	5311577.63
63	1609157.63	5311657.26
64	1609100.30	5311739.24

65	1609046.28	5311823.45
66	1608995.69	5311909.76
67	1608948.58	5311998.02
68	1608905.04	5312088.09
69	1608865.15	5312179.84
70	1608828.95	5312273.10
71	1608796.52	5312367.74
72	1608767.90	5312463.61
73	1608743.13	5312560.54
74	1608722.27	5312658.38
75	1608705.33	5312756.98
76	1608692.36	5312856.18
77	1608683.36	5312955.82
78	1608678.36	5313055.74
79	1608677.36	5313155.78
80	1608680.36	5313255.78
81	1608687.36	5313355.58
82	1608698.35	5313455.01
83	1608713.31	5313553.93
84	1608732.21	5313652.18
85	1608755.03	5313749.58
86	1608781.73	5313846.00
87	1608812.26	5313941.27
88	1608846.58	5314035.24
89	1608884.64	5314127.77
90	1608926.36	5314218.69
91	1608971.69	5314307.88
92	1609020.55	5314395.18
93	1609072.87	5314480.45
94	1609128.55	5314563.57
95	1609187.52	5314644.39
96	1609249.67	5314722.78
97	1609314.91	5314798.63
98	1609383.13	5314871.80
99	1609454.23	5314942.19
100	1609528.08	5315009.68
101	1609604.58	5315074.15
102	1609683.59	5315135.52
103	1609765.00	5315193.67
104	1609848.66	5315248.53
105	1609934.46	5315299.99
106	1610022.24	5315347.97
107	1610111.88	5315392.41
108	1610203.22	5315433.22

109	1610296.12	5315470.35
110	1610390.43	5315503.73
111	1610486.00	5315533.31
112	1610582.68	5315559.04
113	1610680.31	5315580.88
114	1610778.74	5315598.80
115	1610877.80	5315612.77
116	1610977.34	5315622.76
117	1611077.21	5315628.76
118	1611177.23	5315630.77
119	1611277.26	5315628.76
120	1611377.12	5315622.76
121	1611476.66	5315612.77
122	1611575.73	5315598.80
123	1611674.15	5315580.88
124	1611771.78	5315559.04
125	1611868.46	5315533.31
126	1611964.03	5315503.73
127	1612058.34	5315470.35
128	1612151.24	5315433.22
129	1612242.58	5315392.41
130	1612332.22	5315347.97
131	1612420.00	5315299.99
132	1612505.80	5315248.53
133	1612589.47	5315193.67
134	1612670.87	5315135.52
135	1612749.88	5315074.15
136	1612826.38	5315009.68
137	1612900.23	5314942.19
138	1612971.33	5314871.80
139	1613039.55	5314798.63
140	1613104.79	5314722.78
141	1613166.94	5314644.39
142	1613225.91	5314563.57
143	1613281.59	5314480.45
144	1613333.91	5314395.18
145	1613382.77	5314307.88
146	1613428.10	5314218.69
147	1613469.83	5314127.77
148	1613507.88	5314035.24
149	1613542.20	5313941.27
150	1613572.74	5313846.00
151	1613599.43	5313749.58
152	1613622.25	5313652.18

153	1613641.16	5313553.93
154	1613656.11	5313455.01
155	1613667.10	5313355.58
156	1613674.10	5313255.78
157	1613677.11	5313155.78
1	1613676.10	5313055.74
Внутренний контур		
158	1613176.61	5313180.63
159	1613171.64	5313280.23
160	1613161.71	5313379.45
161	1613146.85	5313478.06
162	1613127.09	5313575.81
163	1613102.48	5313672.45
164	1613073.09	5313767.74
165	1613038.98	5313861.45
166	1613000.24	5313953.34
167	1612956.97	5314043.19
168	1612909.28	5314130.77
169	1612857.28	5314215.86
170	1612801.11	5314298.25
171	1612740.89	5314377.74
172	1612676.79	5314454.14
173	1612608.96	5314527.24
174	1612537.58	5314596.87
175	1612462.81	5314662.85
176	1612384.84	5314725.03
177	1612303.87	5314783.24
178	1612220.10	5314837.35
179	1612133.74	5314887.21
180	1612045.00	5314932.70
181	1611954.10	5314973.72
182	1611861.27	5315010.15
183	1611766.74	5315041.91
184	1611670.75	5315068.92
185	1611573.52	5315091.11
186	1611475.32	5315108.43
187	1611376.37	5315120.83
188	1611276.92	5315128.28
189	1611177.23	5315130.77
190	1611077.54	5315128.28
191	1610978.10	5315120.83
192	1610879.15	5315108.43
193	1610780.94	5315091.11
194	1610683.72	5315068.92

195	1610587.72	5315041.91
196	1610493.19	5315010.15
197	1610400.36	5314973.72
198	1610309.46	5314932.70
199	1610220.72	5314887.21
200	1610134.36	5314837.35
201	1610050.59	5314783.24
202	1609969.62	5314725.03
203	1609891.66	5314662.85
204	1609816.89	5314596.87
205	1609745.50	5314527.24
206	1609677.67	5314454.14
207	1609613.57	5314377.74
208	1609553.35	5314298.25
209	1609497.18	5314215.86
210	1609445.18	5314130.77
211	1609397.49	5314043.19
212	1609354.22	5313953.34
213	1609315.48	5313861.45
214	1609281.38	5313767.74
215	1609251.98	5313672.45
216	1609227.38	5313575.81
217	1609207.62	5313478.06
218	1609192.75	5313379.45
219	1609182.82	5313280.23
220	1609177.85	5313180.63
221	1609177.85	5313080.90
222	1609182.82	5312981.30
223	1609192.75	5312882.08
224	1609207.62	5312783.47
225	1609227.38	5312685.72
226	1609251.98	5312589.08
227	1609281.38	5312493.79
228	1609315.48	5312400.08
229	1609354.22	5312308.19
230	1609397.49	5312218.34
231	1609445.18	5312130.77
232	1609497.18	5312045.67
233	1609553.35	5311963.28
234	1609613.57	5311883.79
235	1609677.67	5311807.39
236	1609745.50	5311734.29
237	1609816.89	5311664.66
238	1609891.66	5311598.68

239	1609969.62	5311536.50
240	1610050.59	5311478.29
241	1610134.36	5311424.18
242	1610220.72	5311374.32
243	1610309.46	5311328.83
244	1610400.36	5311287.81
245	1610493.19	5311251.38
246	1610587.72	5311219.62
247	1610683.72	5311192.61
248	1610780.94	5311170.42
249	1610879.15	5311153.10
250	1610978.10	5311140.70
251	1611077.54	5311133.25
252	1611177.23	5311130.77
253	1611276.92	5311133.25
254	1611376.37	5311140.70
255	1611475.32	5311153.10
256	1611573.52	5311170.42
257	1611670.75	5311192.61
258	1611766.74	5311219.62
259	1611861.27	5311251.38
260	1611954.10	5311287.81
261	1612045.00	5311328.83
262	1612133.74	5311374.32
263	1612220.10	5311424.18
264	1612303.87	5311478.29
265	1612384.84	5311536.50
266	1612462.81	5311598.68
267	1612537.58	5311664.66
268	1612608.96	5311734.29
269	1612676.79	5311807.39
270	1612740.89	5311883.79
271	1612801.11	5311963.28
272	1612857.28	5312045.67
273	1612909.28	5312130.77
274	1612956.97	5312218.34
275	1613000.24	5312308.19
276	1613038.98	5312400.08
277	1613073.09	5312493.79
278	1613102.48	5312589.08
279	1613127.09	5312685.72
280	1613146.85	5312783.47
281	1613161.71	5312882.08
282	1613171.64	5312981.30

283	1613176.61	5313080.90
158	1613176.61	5313180.63
Сектор 4.1.7 Набс 545,91 м		
1	1614175.56	5313030.52
2	1614177.23	5313130.77
3	1614175.56	5313231.01
4	1614170.53	5313331.14
5	1614162.16	5313431.05
6	1614150.46	5313530.63
7	1614135.44	5313629.75
8	1614117.12	5313728.32
9	1614095.51	5313826.23
10	1614070.64	5313923.35
11	1614042.54	5314019.59
12	1614011.24	5314114.84
13	1613976.77	5314208.99
14	1613939.18	5314301.93
15	1613898.50	5314393.57
16	1613854.79	5314483.80
17	1613808.08	5314572.51
18	1613758.44	5314659.61
19	1613705.91	5314745.01
20	1613650.56	5314828.61
21	1613592.44	5314910.30
22	1613531.63	5314990.01
23	1613468.19	5315067.65
24	1613402.19	5315143.12
25	1613333.70	5315216.34
26	1613262.81	5315287.24
27	1613189.59	5315355.72
28	1613114.11	5315421.72
29	1613036.48	5315485.16
30	1612956.77	5315545.98
31	1612875.07	5315604.09
32	1612791.48	5315659.44
33	1612706.08	5315711.97
34	1612618.98	5315761.61
35	1612530.26	5315808.32
36	1612440.04	5315852.04
37	1612348.40	5315892.71
38	1612255.45	5315930.31
39	1612161.31	5315964.77
40	1612066.06	5315996.07

41	1611969.82	5316024.17
42	1611872.69	5316049.04
43	1611774.79	5316070.65
44	1611676.22	5316088.98
45	1611577.09	5316104.00
46	1611477.52	5316115.70
47	1611377.61	5316124.07
48	1611277.48	5316129.09
49	1611177.23	5316130.77
50	1611076.99	5316129.09
51	1610976.85	5316124.07
52	1610876.94	5316115.70
53	1610777.37	5316104.00
54	1610678.24	5316088.98
55	1610579.67	5316070.65
56	1610481.77	5316049.04
57	1610384.64	5316024.17
58	1610288.40	5315996.07
59	1610193.16	5315964.77
60	1610099.01	5315930.31
61	1610006.06	5315892.71
62	1609914.43	5315852.04
63	1609824.20	5315808.32
64	1609735.49	5315761.61
65	1609648.38	5315711.97
66	1609562.98	5315659.44
67	1609479.39	5315604.09
68	1609397.69	5315545.98
69	1609317.98	5315485.16
70	1609240.35	5315421.72
71	1609164.88	5315355.72
72	1609091.65	5315287.24
73	1609020.76	5315216.34
74	1608952.27	5315143.12
75	1608886.27	5315067.65
76	1608822.83	5314990.01
77	1608762.02	5314910.30
78	1608703.91	5314828.61
79	1608648.55	5314745.01
80	1608596.03	5314659.61
81	1608546.38	5314572.51
82	1608499.67	5314483.80
83	1608455.96	5314393.57
84	1608415.28	5314301.93

85	1608377.69	5314208.99
86	1608343.22	5314114.84
87	1608311.92	5314019.59
88	1608283.82	5313923.35
89	1608258.96	5313826.23
90	1608237.35	5313728.32
91	1608219.02	5313629.75
92	1608204.00	5313530.63
93	1608192.30	5313431.05
94	1608183.93	5313331.14
95	1608178.91	5313231.01
96	1608177.23	5313130.77
97	1608178.91	5313030.52
98	1608183.93	5312930.39
99	1608192.30	5312830.48
100	1608204.00	5312730.90
101	1608219.02	5312631.78
102	1608237.35	5312533.21
103	1608258.96	5312435.30
104	1608283.82	5312338.18
105	1608311.92	5312241.94
106	1608343.22	5312146.69
107	1608377.69	5312052.54
108	1608415.28	5311959.60
109	1608455.96	5311867.96
110	1608499.67	5311777.73
111	1608546.38	5311689.02
112	1608596.03	5311601.92
113	1608648.55	5311516.52
114	1608703.91	5311432.92
115	1608762.02	5311351.23
116	1608822.83	5311271.52
117	1608886.27	5311193.88
118	1608952.27	5311118.41
119	1609020.76	5311045.19
120	1609091.65	5310974.29
121	1609164.88	5310905.81
122	1609240.35	5310839.81
123	1609317.98	5310776.37
124	1609397.69	5310715.55
125	1609479.39	5310657.44
126	1609562.98	5310602.09
127	1609648.38	5310549.56
128	1609735.49	5310499.92

129	1609824.20	5310453.21
130	1609914.43	5310409.49
131	1610006.06	5310368.82
132	1610099.01	5310331.22
133	1610193.16	5310296.76
134	1610288.40	5310265.46
135	1610384.64	5310237.36
136	1610481.77	5310212.49
137	1610579.67	5310190.88
138	1610678.24	5310172.55
139	1610777.37	5310157.53
140	1610876.94	5310145.83
141	1610976.85	5310137.46
142	1611076.99	5310132.44
143	1611177.23	5310130.77
144	1611277.48	5310132.44
145	1611377.61	5310137.46
146	1611477.52	5310145.83
147	1611577.09	5310157.53
148	1611676.22	5310172.55
149	1611774.79	5310190.88
150	1611872.69	5310212.49
151	1611969.82	5310237.36
152	1612066.06	5310265.46
153	1612161.31	5310296.76
154	1612255.45	5310331.22
155	1612348.40	5310368.82
156	1612440.04	5310409.49
157	1612530.26	5310453.21
158	1612618.98	5310499.92
159	1612706.08	5310549.56
160	1612791.48	5310602.09
161	1612875.07	5310657.44
162	1612956.77	5310715.55
163	1613036.48	5310776.37
164	1613114.11	5310839.81
165	1613189.59	5310905.81
166	1613262.81	5310974.29
167	1613333.70	5311045.19
168	1613402.19	5311118.41
169	1613468.19	5311193.88
170	1613531.63	5311271.52
171	1613592.44	5311351.23
172	1613650.56	5311432.92



173	1613705.91	5311516.52
174	1613758.44	5311601.92
175	1613808.08	5311689.02
176	1613854.79	5311777.73
177	1613898.50	5311867.96
178	1613939.18	5311959.60
179	1613976.77	5312052.54
180	1614011.24	5312146.69
181	1614042.54	5312241.94
182	1614070.64	5312338.18
183	1614095.51	5312435.30
184	1614117.12	5312533.21
185	1614135.44	5312631.78
186	1614150.46	5312730.90
187	1614162.16	5312830.48
188	1614170.53	5312930.39
1	1614175.56	5313030.52
Внутренний контур		
189	1613676.10	5313055.74
190	1613671.10	5312955.82
191	1613662.11	5312856.18
192	1613649.13	5312756.98
193	1613632.20	5312658.38
194	1613611.33	5312560.54
195	1613586.57	5312463.61
196	1613557.94	5312367.74
197	1613525.51	5312273.10
198	1613489.32	5312179.84
199	1613449.42	5312088.09
200	1613405.88	5311998.02
201	1613358.78	5311909.76
202	1613308.18	5311823.45
203	1613254.17	5311739.24
204	1613196.83	5311657.26
205	1613136.26	5311577.63
206	1613072.55	5311500.50
207	1613005.80	5311425.97
208	1612936.13	5311354.18
209	1612863.64	5311285.23
210	1612788.45	5311219.23
211	1612710.68	5311156.30
212	1612630.46	5311096.53
213	1612547.91	5311040.01
214	1612463.16	5310986.85

215	1612376.35	5310937.11
216	1612287.62	5310890.89
217	1612197.12	5310848.26
218	1612104.98	5310809.28
219	1612011.36	5310774.02
220	1611916.39	5310742.54
221	1611820.25	5310714.87
222	1611723.08	5310691.08
223	1611625.03	5310671.20
224	1611526.26	5310655.25
225	1611426.94	5310643.27
226	1611327.22	5310635.27
227	1611227.25	5310631.27
228	1611127.21	5310631.27
229	1611027.25	5310635.27
230	1610927.52	5310643.27
231	1610828.20	5310655.25
232	1610729.43	5310671.20
233	1610631.38	5310691.08
234	1610534.21	5310714.87
235	1610438.07	5310742.54
236	1610343.11	5310774.02
237	1610249.48	5310809.28
238	1610157.34	5310848.26
239	1610066.84	5310890.89
240	1609978.11	5310937.11
241	1609891.30	5310986.85
242	1609806.56	5311040.01
243	1609724.00	5311096.53
244	1609643.78	5311156.30
245	1609566.01	5311219.23
246	1609490.82	5311285.23
247	1609418.33	5311354.18
248	1609348.66	5311425.97
249	1609281.91	5311500.50
250	1609218.20	5311577.63
251	1609157.63	5311657.26
252	1609100.30	5311739.24
253	1609046.28	5311823.45
254	1608995.69	5311909.76
255	1608948.58	5311998.02
256	1608905.04	5312088.09
257	1608865.15	5312179.84
258	1608828.95	5312273.10

259	1608796.52	5312367.74
260	1608767.90	5312463.61
261	1608743.13	5312560.54
262	1608722.27	5312658.38
263	1608705.33	5312756.98
264	1608692.36	5312856.18
265	1608683.36	5312955.82
266	1608678.36	5313055.74
267	1608677.36	5313155.78
268	1608680.36	5313255.78
269	1608687.36	5313355.58
270	1608698.35	5313455.01
271	1608713.31	5313553.93
272	1608732.21	5313652.18
273	1608755.03	5313749.58
274	1608781.73	5313846.00
275	1608812.26	5313941.27
276	1608846.58	5314035.24
277	1608884.64	5314127.77
278	1608926.36	5314218.69
279	1608971.69	5314307.88
280	1609020.55	5314395.18
281	1609072.87	5314480.45
282	1609128.55	5314563.57
283	1609187.52	5314644.39
284	1609249.67	5314722.78
285	1609314.91	5314798.63
286	1609383.13	5314871.80
287	1609454.23	5314942.19
288	1609528.08	5315009.68
289	1609604.58	5315074.15
290	1609683.59	5315135.52
291	1609765.00	5315193.67
292	1609848.66	5315248.53
293	1609934.46	5315299.99
294	1610022.24	5315347.97
295	1610111.88	5315392.41
296	1610203.22	5315433.22
297	1610296.12	5315470.35
298	1610390.43	5315503.73
299	1610486.00	5315533.31
300	1610582.68	5315559.04
301	1610680.31	5315580.88
302	1610778.74	5315598.80

303	1610877.80	5315612.77
304	1610977.34	5315622.76
305	1611077.21	5315628.76
306	1611177.23	5315630.77
307	1611277.26	5315628.76
308	1611377.12	5315622.76
309	1611476.66	5315612.77
310	1611575.73	5315598.80
311	1611674.15	5315580.88
312	1611771.78	5315559.04
313	1611868.46	5315533.31
314	1611964.03	5315503.73
315	1612058.34	5315470.35
316	1612151.24	5315433.22
317	1612242.58	5315392.41
318	1612332.22	5315347.97
319	1612420.00	5315299.99
320	1612505.80	5315248.53
321	1612589.47	5315193.67
322	1612670.87	5315135.52
323	1612749.88	5315074.15
324	1612826.38	5315009.68
325	1612900.23	5314942.19
326	1612971.33	5314871.80
327	1613039.55	5314798.63
328	1613104.79	5314722.78
329	1613166.94	5314644.39
330	1613225.91	5314563.57
331	1613281.59	5314480.45
332	1613333.91	5314395.18
333	1613382.77	5314307.88
334	1613428.10	5314218.69
335	1613469.83	5314127.77
336	1613507.88	5314035.24
337	1613542.20	5313941.27
338	1613572.74	5313846.00
339	1613599.43	5313749.58
340	1613622.25	5313652.18
341	1613641.16	5313553.93
342	1613656.11	5313455.01
343	1613667.10	5313355.58
344	1613674.10	5313255.78
345	1613677.11	5313155.78
189	1613676.10	5313055.74

Средства авиационной радиосвязи ОВЧ-диапазона (далее – ОВЧ)		
Сектор 4.2.1 Набс 506,00 м		
1	1611599.06	5313402.12
2	1611590.91	5313500.54
3	1611551.23	5313590.98
4	1611484.35	5313663.64
5	1611397.49	5313710.64
6	1611300.09	5313726.89
7	1611202.68	5313710.64
8	1611115.82	5313663.64
9	1611048.94	5313590.98
10	1611009.26	5313500.54
11	1611001.11	5313402.12
12	1611025.35	5313306.39
13	1611079.37	5313223.71
14	1611157.30	5313163.05
15	1611250.71	5313130.99
16	1611349.46	5313130.99
17	1611442.87	5313163.05
18	1611520.80	5313223.71
19	1611574.82	5313306.39
1	1611599.06	5313402.12
Сектор 4.2.2 Набс 501,73 м		
1	1611794.32	5313502.61
2	1611768.96	5313600.55
3	1611724.41	5313691.38
4	1611662.48	5313771.38
5	1611585.72	5313837.28
6	1611497.26	5313886.37
7	1611400.73	5313916.66
8	1611300.09	5313926.89
9	1611199.44	5313916.66
10	1611102.91	5313886.37
11	1611014.45	5313837.28
12	1610937.69	5313771.38
13	1610875.76	5313691.38
14	1610831.21	5313600.55
15	1610805.85	5313502.61
16	1610800.73	5313401.57
17	1610816.05	5313301.57
18	1610851.18	5313206.70

19	1610904.70	5313120.84
20	1610974.40	5313047.51
21	1611057.43	5312989.72
22	1611150.40	5312949.82
23	1611249.50	5312929.46
24	1611350.67	5312929.46
25	1611449.77	5312949.82
26	1611542.74	5312989.72
27	1611625.77	5313047.51
28	1611695.47	5313120.84
29	1611748.99	5313206.70
30	1611784.12	5313301.57
31	1611799.44	5313401.57
1	1611794.32	5313502.61
Внутренний контур		
32	1611599.06	5313402.12
33	1611590.91	5313500.54
34	1611551.23	5313590.98
35	1611484.35	5313663.64
36	1611397.49	5313710.64
37	1611300.09	5313726.89
38	1611202.68	5313710.64
39	1611115.82	5313663.64
40	1611048.94	5313590.98
41	1611009.26	5313500.54
42	1611001.11	5313402.12
43	1611025.35	5313306.39
44	1611079.37	5313223.71
45	1611157.30	5313163.05
46	1611250.71	5313130.99
47	1611349.46	5313130.99
48	1611442.87	5313163.05
49	1611520.80	5313223.71
50	1611574.82	5313306.39
32	1611599.06	5313402.12
Сектор 4.2.3 Набс 510,46 м		
1	1612299.77	5313401.96
2	1612292.32	5313302.55
3	1612275.01	5313204.37
4	1612248.01	5313108.41
5	1612211.59	5313015.61
6	1612166.11	5312926.89
7	1612112.02	5312843.15

8	1612049.87	5312765.21
9	1611980.26	5312693.84
10	1611903.89	5312629.76
11	1611821.52	5312573.60
12	1611733.97	5312525.93
13	1611642.11	5312487.20
14	1611546.84	5312457.82
15	1611449.13	5312438.06
16	1611349.93	5312428.14
17	1611250.24	5312428.14
18	1611151.04	5312438.06
19	1611053.33	5312457.82
20	1610958.06	5312487.20
21	1610866.20	5312525.93
22	1610778.65	5312573.60
23	1610696.28	5312629.76
24	1610619.91	5312693.84
25	1610550.30	5312765.21
26	1610488.15	5312843.15
27	1610434.06	5312926.89
28	1610388.58	5313015.61
29	1610352.16	5313108.41
30	1610325.16	5313204.37
31	1610307.85	5313302.55
32	1610300.40	5313401.96
33	1610302.88	5313501.62
34	1610315.28	5313600.54
35	1610337.46	5313697.73
36	1610369.21	5313792.24
37	1610410.21	5313883.10
38	1610460.06	5313969.44
39	1610518.25	5314050.38
40	1610584.22	5314125.13
41	1610657.30	5314192.94
42	1610736.76	5314253.13
43	1610821.83	5314305.12
44	1610911.65	5314348.37
45	1611005.33	5314382.47
46	1611101.94	5314407.07
47	1611200.52	5314421.92
48	1611300.09	5314426.89
49	1611399.65	5314421.92
50	1611498.23	5314407.07
51	1611594.84	5314382.47

52	1611688.52	5314348.37
53	1611778.34	5314305.12
54	1611863.41	5314253.13
55	1611942.87	5314192.94
56	1612015.95	5314125.13
57	1612081.92	5314050.38
58	1612140.11	5313969.44
59	1612189.96	5313883.10
60	1612230.96	5313792.24
61	1612262.71	5313697.73
62	1612284.89	5313600.54
63	1612297.29	5313501.62
1	1612299.77	5313401.96
Внутренний контур		
64	1611794.32	5313502.61
65	1611768.96	5313600.55
66	1611724.41	5313691.38
67	1611662.48	5313771.38
68	1611585.72	5313837.28
69	1611497.26	5313886.37
70	1611400.73	5313916.66
71	1611300.09	5313926.89
72	1611199.44	5313916.66
73	1611102.91	5313886.37
74	1611014.45	5313837.28
75	1610937.69	5313771.38
76	1610875.76	5313691.38
77	1610831.21	5313600.55
78	1610805.85	5313502.61
79	1610800.73	5313401.57
80	1610816.05	5313301.57
81	1610851.18	5313206.70
82	1610904.70	5313120.84
83	1610974.40	5313047.51
84	1611057.43	5312989.72
85	1611150.40	5312949.82
86	1611249.50	5312929.46
87	1611350.67	5312929.46
88	1611449.77	5312949.82
89	1611542.74	5312989.72
90	1611625.77	5313047.51
91	1611695.47	5313120.84
92	1611748.99	5313206.70
93	1611784.12	5313301.57

94	1611799.44	5313401.57
64	1611794.32	5313502.61
Сектор 4.2.4		
Набс 519,18 м		
1	1612792.55	5313577.04
2	1612779.19	5313676.39
3	1612759.22	5313774.62
4	1612732.74	5313871.31
5	1612699.86	5313966.01
6	1612660.72	5314058.30
7	1612615.51	5314147.77
8	1612564.42	5314234.02
9	1612507.69	5314316.66
10	1612445.56	5314395.34
11	1612378.32	5314469.68
12	1612306.26	5314539.37
13	1612229.71	5314604.09
14	1612149.01	5314663.56
15	1612064.51	5314717.50
16	1611976.60	5314765.67
17	1611885.67	5314807.87
18	1611792.12	5314843.90
19	1611696.38	5314873.60
20	1611598.86	5314896.84
21	1611500.02	5314913.51
22	1611400.27	5314923.54
23	1611300.09	5314926.89
24	1611199.90	5314923.54
25	1611100.15	5314913.51
26	1611001.31	5314896.84
27	1610903.79	5314873.60
28	1610808.05	5314843.90
29	1610714.50	5314807.87
30	1610623.57	5314765.67
31	1610535.66	5314717.50
32	1610451.16	5314663.56
33	1610370.46	5314604.09
34	1610293.91	5314539.37
35	1610221.85	5314469.68
36	1610154.61	5314395.34
37	1610092.48	5314316.66
38	1610035.75	5314234.02
39	1609984.66	5314147.77
40	1609939.45	5314058.30

41	1609900.31	5313966.01
42	1609867.43	5313871.31
43	1609840.95	5313774.62
44	1609820.98	5313676.39
45	1609807.62	5313577.04
46	1609800.92	5313477.02
47	1609800.92	5313376.77
48	1609807.62	5313276.75
49	1609820.98	5313177.40
50	1609840.95	5313079.16
51	1609867.43	5312982.48
52	1609900.31	5312887.78
53	1609939.45	5312795.49
54	1609984.66	5312706.02
55	1610035.75	5312619.77
56	1610092.48	5312537.12
57	1610154.61	5312458.45
58	1610221.85	5312384.11
59	1610293.91	5312314.42
60	1610370.46	5312249.69
61	1610451.16	5312190.23
62	1610535.66	5312136.29
63	1610623.57	5312088.12
64	1610714.50	5312045.92
65	1610808.05	5312009.89
66	1610903.79	5311980.19
67	1611001.31	5311956.95
68	1611100.15	5311940.28
69	1611199.90	5311930.24
70	1611300.09	5311926.89
71	1611400.27	5311930.24
72	1611500.02	5311940.28
73	1611598.86	5311956.95
74	1611696.38	5311980.19
75	1611792.12	5312009.89
76	1611885.67	5312045.92
77	1611976.60	5312088.12
78	1612064.51	5312136.29
79	1612149.01	5312190.23
80	1612229.71	5312249.69
81	1612306.26	5312314.42
82	1612378.32	5312384.11
83	1612445.56	5312458.45
84	1612507.69	5312537.12

85	1612564.42	5312619.77
86	1612615.51	5312706.02
87	1612660.72	5312795.49
88	1612699.86	5312887.78
89	1612732.74	5312982.48
90	1612759.22	5313079.16
91	1612779.19	5313177.40
92	1612792.55	5313276.75
93	1612799.25	5313376.77
94	1612799.25	5313477.02
1	1612792.55	5313577.04
Внутренний контур		
95	1612299.77	5313401.96
96	1612292.32	5313302.55
97	1612275.01	5313204.37
98	1612248.01	5313108.41
99	1612211.59	5313015.61
100	1612166.11	5312926.89
101	1612112.02	5312843.15
102	1612049.87	5312765.21
103	1611980.26	5312693.84
104	1611903.89	5312629.76
105	1611821.52	5312573.60
106	1611733.97	5312525.93
107	1611642.11	5312487.20
108	1611546.84	5312457.82
109	1611449.13	5312438.06
110	1611349.93	5312428.14
111	1611250.24	5312428.14
112	1611151.04	5312438.06
113	1611053.33	5312457.82
114	1610958.06	5312487.20
115	1610866.20	5312525.93
116	1610778.65	5312573.60
117	1610696.28	5312629.76
118	1610619.91	5312693.84
119	1610550.30	5312765.21
120	1610488.15	5312843.15
121	1610434.06	5312926.89
122	1610388.58	5313015.61
123	1610352.16	5313108.41
124	1610325.16	5313204.37
125	1610307.85	5313302.55
126	1610300.40	5313401.96

127	1610302.88	5313501.62
128	1610315.28	5313600.54
129	1610337.46	5313697.73
130	1610369.21	5313792.24
131	1610410.21	5313883.10
132	1610460.06	5313969.44
133	1610518.25	5314050.38
134	1610584.22	5314125.13
135	1610657.30	5314192.94
136	1610736.76	5314253.13
137	1610821.83	5314305.12
138	1610911.65	5314348.37
139	1611005.33	5314382.47
140	1611101.94	5314407.07
141	1611200.52	5314421.92
142	1611300.09	5314426.89
143	1611399.65	5314421.92
144	1611498.23	5314407.07
145	1611594.84	5314382.47
146	1611688.52	5314348.37
147	1611778.34	5314305.12
148	1611863.41	5314253.13
149	1611942.87	5314192.94
150	1612015.95	5314125.13
151	1612081.92	5314050.38
152	1612140.11	5313969.44
153	1612189.96	5313883.10
154	1612230.96	5313792.24
155	1612262.71	5313697.73
156	1612284.89	5313600.54
157	1612297.29	5313501.62
95	1612299.77	5313401.96
Сектор 4.2.5		
Набс 527,91 м		
1	1613299.46	5313377.03
2	1613294.49	5313277.43
3	1613284.56	5313178.21
4	1613269.70	5313079.60
5	1613249.94	5312981.85
6	1613225.33	5312885.21
7	1613195.94	5312789.92
8	1613161.83	5312696.21
9	1613123.10	5312604.32
10	1613079.83	5312514.47

11	1613032.14	5312426.89
12	1612980.14	5312341.80
13	1612923.96	5312259.41
14	1612863.75	5312179.91
15	1612799.65	5312103.52
16	1612731.82	5312030.42
17	1612660.43	5311960.79
18	1612585.66	5311894.81
19	1612507.69	5311832.63
20	1612426.73	5311774.42
21	1612342.96	5311720.31
22	1612256.59	5311670.45
23	1612167.85	5311624.96
24	1612076.95	5311583.94
25	1611984.13	5311547.51
26	1611889.60	5311515.75
27	1611793.60	5311488.74
28	1611696.38	5311466.55
29	1611598.17	5311449.23
30	1611499.22	5311436.83
31	1611399.78	5311429.38
32	1611300.09	5311426.89
33	1611200.39	5311429.38
34	1611100.95	5311436.83
35	1611002.00	5311449.23
36	1610903.79	5311466.55
37	1610806.57	5311488.74
38	1610710.57	5311515.75
39	1610616.04	5311547.51
40	1610523.22	5311583.94
41	1610432.32	5311624.96
42	1610343.58	5311670.45
43	1610257.21	5311720.31
44	1610173.44	5311774.42
45	1610092.48	5311832.63
46	1610014.51	5311894.81
47	1609939.74	5311960.79
48	1609868.35	5312030.42
49	1609800.52	5312103.52
50	1609736.42	5312179.91
51	1609676.21	5312259.41
52	1609620.03	5312341.80
53	1609568.03	5312426.89
54	1609520.34	5312514.47

55	1609477.07	5312604.32
56	1609438.34	5312696.21
57	1609404.23	5312789.92
58	1609374.84	5312885.21
59	1609350.23	5312981.85
60	1609330.47	5313079.60
61	1609315.61	5313178.21
62	1609305.68	5313277.43
63	1609300.71	5313377.03
64	1609300.71	5313476.76
65	1609305.68	5313576.35
66	1609315.61	5313675.58
67	1609330.47	5313774.19
68	1609350.23	5313871.94
69	1609374.84	5313968.57
70	1609404.23	5314063.87
71	1609438.34	5314157.58
72	1609477.07	5314249.47
73	1609520.34	5314339.32
74	1609568.03	5314426.89
75	1609620.03	5314511.99
76	1609676.21	5314594.38
77	1609736.42	5314673.87
78	1609800.52	5314750.27
79	1609868.35	5314823.37
80	1609939.74	5314893.00
81	1610014.51	5314958.98
82	1610092.48	5315021.16
83	1610173.44	5315079.37
84	1610257.21	5315133.48
85	1610343.58	5315183.34
86	1610432.32	5315228.83
87	1610523.22	5315269.85
88	1610616.04	5315306.28
89	1610710.57	5315338.04
90	1610806.57	5315365.05
91	1610903.79	5315387.24
92	1611002.00	5315404.56
93	1611100.95	5315416.96
94	1611200.39	5315424.41
95	1611300.09	5315426.89
96	1611399.78	5315424.41
97	1611499.22	5315416.96
98	1611598.17	5315404.56

99	1611696.38	5315387.24
100	1611793.60	5315365.05
101	1611889.60	5315338.04
102	1611984.13	5315306.28
103	1612076.95	5315269.85
104	1612167.85	5315228.83
105	1612256.59	5315183.34
106	1612342.96	5315133.48
107	1612426.73	5315079.37
108	1612507.69	5315021.16
109	1612585.66	5314958.98
110	1612660.43	5314893.00
111	1612731.82	5314823.37
112	1612799.65	5314750.27
113	1612863.75	5314673.87
114	1612923.96	5314594.38
115	1612980.14	5314511.99
116	1613032.14	5314426.89
117	1613079.83	5314339.32
118	1613123.10	5314249.47
119	1613161.83	5314157.58
120	1613195.94	5314063.87
121	1613225.33	5313968.57
122	1613249.94	5313871.94
123	1613269.70	5313774.19
124	1613284.56	5313675.58
125	1613294.49	5313576.35
126	1613299.46	5313476.76
1	1613299.46	5313377.03
Внутренний контур		
127	1612792.55	5313577.04
128	1612779.19	5313676.39
129	1612759.22	5313774.62
130	1612732.74	5313871.31
131	1612699.86	5313966.01
132	1612660.72	5314058.30
133	1612615.51	5314147.77
134	1612564.42	5314234.02
135	1612507.69	5314316.66
136	1612445.56	5314395.34
137	1612378.32	5314469.68
138	1612306.26	5314539.37
139	1612229.71	5314604.09
140	1612149.01	5314663.56

141	1612064.51	5314717.50
142	1611976.60	5314765.67
143	1611885.67	5314807.87
144	1611792.12	5314843.90
145	1611696.38	5314873.60
146	1611598.86	5314896.84
147	1611500.02	5314913.51
148	1611400.27	5314923.54
149	1611300.09	5314926.89
150	1611199.90	5314923.54
151	1611100.15	5314913.51
152	1611001.31	5314896.84
153	1610903.79	5314873.60
154	1610808.05	5314843.90
155	1610714.50	5314807.87
156	1610623.57	5314765.67
157	1610535.66	5314717.50
158	1610451.16	5314663.56
159	1610370.46	5314604.09
160	1610293.91	5314539.37
161	1610221.85	5314469.68
162	1610154.61	5314395.34
163	1610092.48	5314316.66
164	1610035.75	5314234.02
165	1609984.66	5314147.77
166	1609939.45	5314058.30
167	1609900.31	5313966.01
168	1609867.43	5313871.31
169	1609840.95	5313774.62
170	1609820.98	5313676.39
171	1609807.62	5313577.04
172	1609800.92	5313477.02
173	1609800.92	5313376.77
174	1609807.62	5313276.75
175	1609820.98	5313177.40
176	1609840.95	5313079.16
177	1609867.43	5312982.48
178	1609900.31	5312887.78
179	1609939.45	5312795.49
180	1609984.66	5312706.02
181	1610035.75	5312619.77
182	1610092.48	5312537.12
183	1610154.61	5312458.45
184	1610221.85	5312384.11



185	1610293.91	5312314.42
186	1610370.46	5312249.69
187	1610451.16	5312190.23
188	1610535.66	5312136.29
189	1610623.57	5312088.12
190	1610714.50	5312045.92
191	1610808.05	5312009.89
192	1610903.79	5311980.19
193	1611001.31	5311956.95
194	1611100.15	5311940.28
195	1611199.90	5311930.24
196	1611300.09	5311926.89
197	1611400.27	5311930.24
198	1611500.02	5311940.28
199	1611598.86	5311956.95
200	1611696.38	5311980.19
201	1611792.12	5312009.89
202	1611885.67	5312045.92
203	1611976.60	5312088.12
204	1612064.51	5312136.29
205	1612149.01	5312190.23
206	1612229.71	5312249.69
207	1612306.26	5312314.42
208	1612378.32	5312384.11
209	1612445.56	5312458.45
210	1612507.69	5312537.12
211	1612564.42	5312619.77
212	1612615.51	5312706.02
213	1612660.72	5312795.49
214	1612699.86	5312887.78
215	1612732.74	5312982.48
216	1612759.22	5313079.16
217	1612779.19	5313177.40
218	1612792.55	5313276.75
219	1612799.25	5313376.77
220	1612799.25	5313477.02
127	1612792.55	5313577.04
Сектор 4.3.1		
1	1610919.14	5315047.55
2	1610910.99	5315145.97
3	1610871.32	5315236.41
4	1610804.43	5315309.07
5	1610717.58	5315356.07
6	1610620.17	5315372.33

7	1610522.76	5315356.07
8	1610435.90	5315309.07
9	1610369.02	5315236.41
10	1610329.35	5315145.97
11	1610321.19	5315047.55
12	1610345.44	5314951.82
13	1610399.45	5314869.14
14	1610477.38	5314808.48
15	1610570.79	5314776.42
16	1610669.55	5314776.42
17	1610762.95	5314808.48
18	1610840.89	5314869.14
19	1610894.90	5314951.82
1	1610919.14	5315047.55
Внутренний контур		
20	1610715.27	5315041.43
21	1610715.27	5315103.23
22	1610678.95	5315153.23
23	1610620.17	5315172.33
24	1610561.39	5315153.23
25	1610525.06	5315103.23
26	1610525.06	5315041.43
27	1610561.39	5314991.43
28	1610620.17	5314972.33
29	1610678.95	5314991.43
20	1610715.27	5315041.43
Отдельная приводная радиостанция (далее – ОПРС)		
Сектор 4.3.2 Набс 498,52 м		
1	1610715.27	5315041.43
2	1610715.27	5315103.23
3	1610678.95	5315153.23
4	1610620.17	5315172.33
5	1610561.39	5315153.23
6	1610525.06	5315103.23
7	1610525.06	5315041.43
8	1610561.39	5314991.43
9	1610620.17	5314972.33
10	1610678.95	5314991.43
1	1610715.27	5315041.43
Сектор 4.3.3 Набс 521,80 м		
1	1611119.53	5315047.00

2	1611114.40	5315148.04
3	1611089.04	5315245.98
4	1611044.49	5315336.81
5	1610982.56	5315416.81
6	1610905.80	5315482.71
7	1610817.35	5315531.81
8	1610720.82	5315562.09
9	1610620.17	5315572.33
10	1610519.52	5315562.09
11	1610422.99	5315531.81
12	1610334.53	5315482.71
13	1610257.77	5315416.81
14	1610195.85	5315336.81
15	1610151.29	5315245.98
16	1610125.93	5315148.04
17	1610120.81	5315047.00
18	1610136.13	5314947.00
19	1610171.27	5314852.13
20	1610224.78	5314766.27
21	1610294.48	5314692.95
22	1610377.52	5314635.15
23	1610470.49	5314595.26
24	1610569.58	5314574.89
25	1610670.75	5314574.89
26	1610769.85	5314595.26
27	1610862.82	5314635.15
28	1610945.85	5314692.95
29	1611015.56	5314766.27
30	1611069.07	5314852.13
31	1611104.21	5314947.00
1	1611119.53	5315047.00
Внутренний контур		
32	1610919.14	5315047.55
33	1610910.99	5315145.97
34	1610871.32	5315236.41
35	1610804.43	5315309.07
36	1610717.58	5315356.07
37	1610620.17	5315372.33
38	1610522.76	5315356.07
39	1610435.90	5315309.07
40	1610369.02	5315236.41
41	1610329.35	5315145.97
42	1610321.19	5315047.55
43	1610345.44	5314951.82

44	1610399.45	5314869.14
45	1610477.38	5314808.48
46	1610570.79	5314776.42
47	1610669.55	5314776.42
48	1610762.95	5314808.48
49	1610840.89	5314869.14
50	1610894.90	5314951.82
32	1610919.14	5315047.55
Сектор 4.3.4		
Набс 565,55 м		
1	1611619.86	5315047.40
2	1611612.41	5314947.98
3	1611595.10	5314849.81
4	1611568.10	5314753.84
5	1611531.67	5314661.04
6	1611486.19	5314572.33
7	1611432.11	5314488.58
8	1611369.95	5314410.64
9	1611300.34	5314339.28
10	1611223.97	5314275.19
11	1611141.60	5314219.04
12	1611054.05	5314171.36
13	1610962.19	5314132.63
14	1610866.93	5314103.25
15	1610769.21	5314083.50
16	1610670.01	5314073.57
17	1610570.32	5314073.57
18	1610471.13	5314083.50
19	1610373.41	5314103.25
20	1610278.15	5314132.63
21	1610186.28	5314171.36
22	1610098.73	5314219.04
23	1610016.36	5314275.19
24	1609940.00	5314339.28
25	1609870.39	5314410.64
26	1609808.23	5314488.58
27	1609754.14	5314572.33
28	1609708.66	5314661.04
29	1609672.24	5314753.84
30	1609645.24	5314849.81
31	1609627.93	5314947.98
32	1609620.48	5315047.40
33	1609622.96	5315147.06
34	1609635.36	5315245.98

35	1609657.54	5315343.17
36	1609689.29	5315437.67
37	1609730.30	5315528.54
38	1609780.14	5315614.87
39	1609838.34	5315695.82
40	1609904.30	5315770.56
41	1609977.38	5315838.37
42	1610056.85	5315898.57
43	1610141.91	5315950.55
44	1610231.73	5315993.80
45	1610325.41	5316027.90
46	1610422.02	5316052.50
47	1610520.60	5316067.36
48	1610620.17	5316072.33
49	1610719.74	5316067.36
50	1610818.31	5316052.50
51	1610914.92	5316027.90
52	1611008.60	5315993.80
53	1611098.42	5315950.55
54	1611183.49	5315898.57
55	1611262.96	5315838.37
56	1611336.03	5315770.56
57	1611402.00	5315695.82
58	1611460.19	5315614.87
59	1611510.04	5315528.54
60	1611551.04	5315437.67
61	1611582.79	5315343.17
62	1611604.98	5315245.98
63	1611617.37	5315147.06
1	1611619.86	5315047.40
Внутренний контур		
64	1611119.53	5315047.00

65	1611114.40	5315148.04
66	1611089.04	5315245.98
67	1611044.49	5315336.81
68	1610982.56	5315416.81
69	1610905.80	5315482.71
70	1610817.35	5315531.81
71	1610720.82	5315562.09
72	1610620.17	5315572.33
73	1610519.52	5315562.09
74	1610422.99	5315531.81
75	1610334.53	5315482.71
76	1610257.77	5315416.81
77	1610195.85	5315336.81
78	1610151.29	5315245.98
79	1610125.93	5315148.04
80	1610120.81	5315047.00
81	1610136.13	5314947.00
82	1610171.27	5314852.13
83	1610224.78	5314766.27
84	1610294.48	5314692.95
85	1610377.52	5314635.15
86	1610470.49	5314595.26
87	1610569.58	5314574.89
88	1610670.75	5314574.89
89	1610769.85	5314595.26
90	1610862.82	5314635.15
91	1610945.85	5314692.95
92	1611015.56	5314766.27
93	1611069.07	5314852.13
94	1611104.21	5314947.00
64	1611119.53	5315047.00

8.7. Графические изображения границ секторов четвертой подзоны приаэродромной территории аэродрома гражданской авиации Саккырыр приведены на схемах 5.2 – 5.4.

Схема 5.2

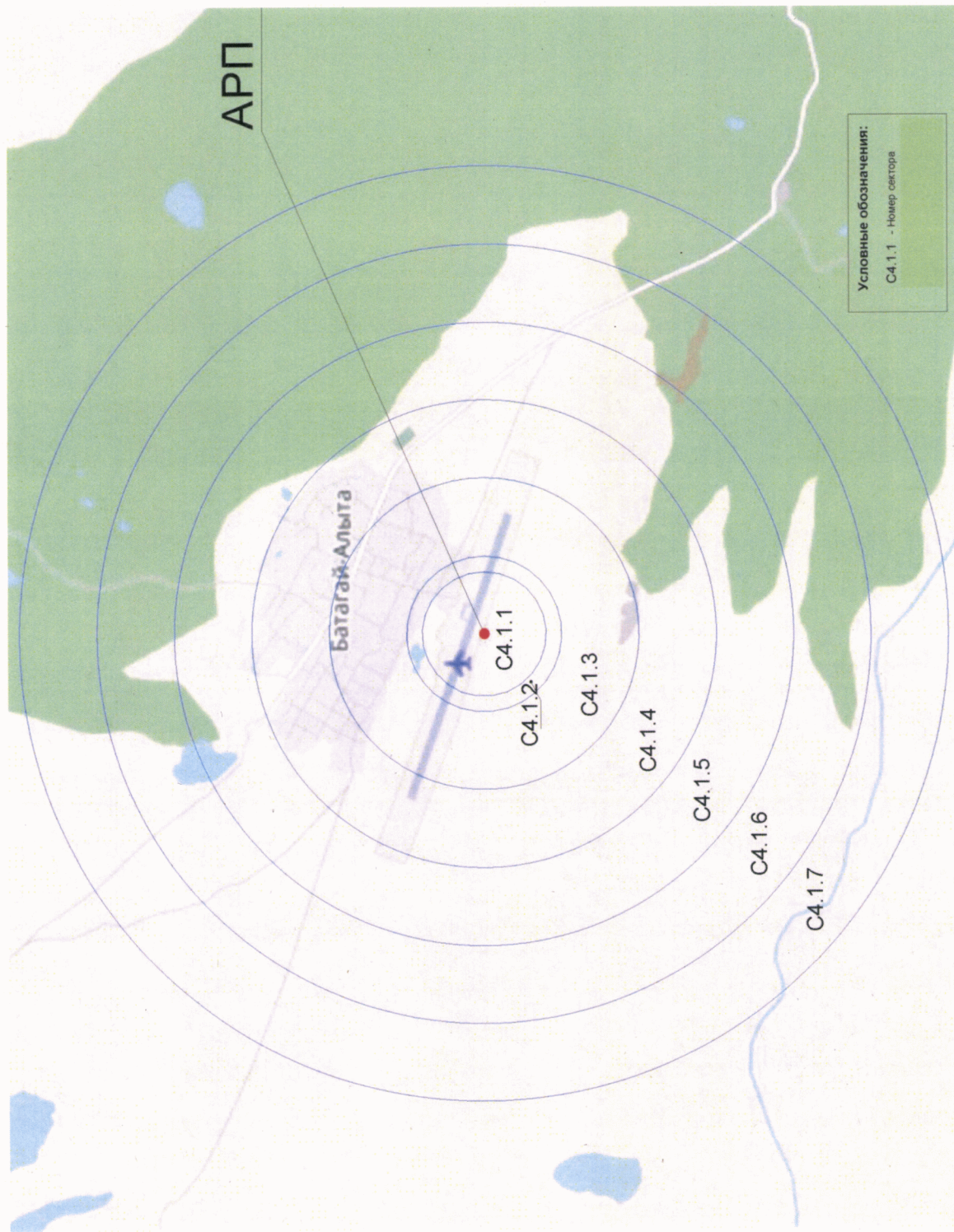


Схема 5.3

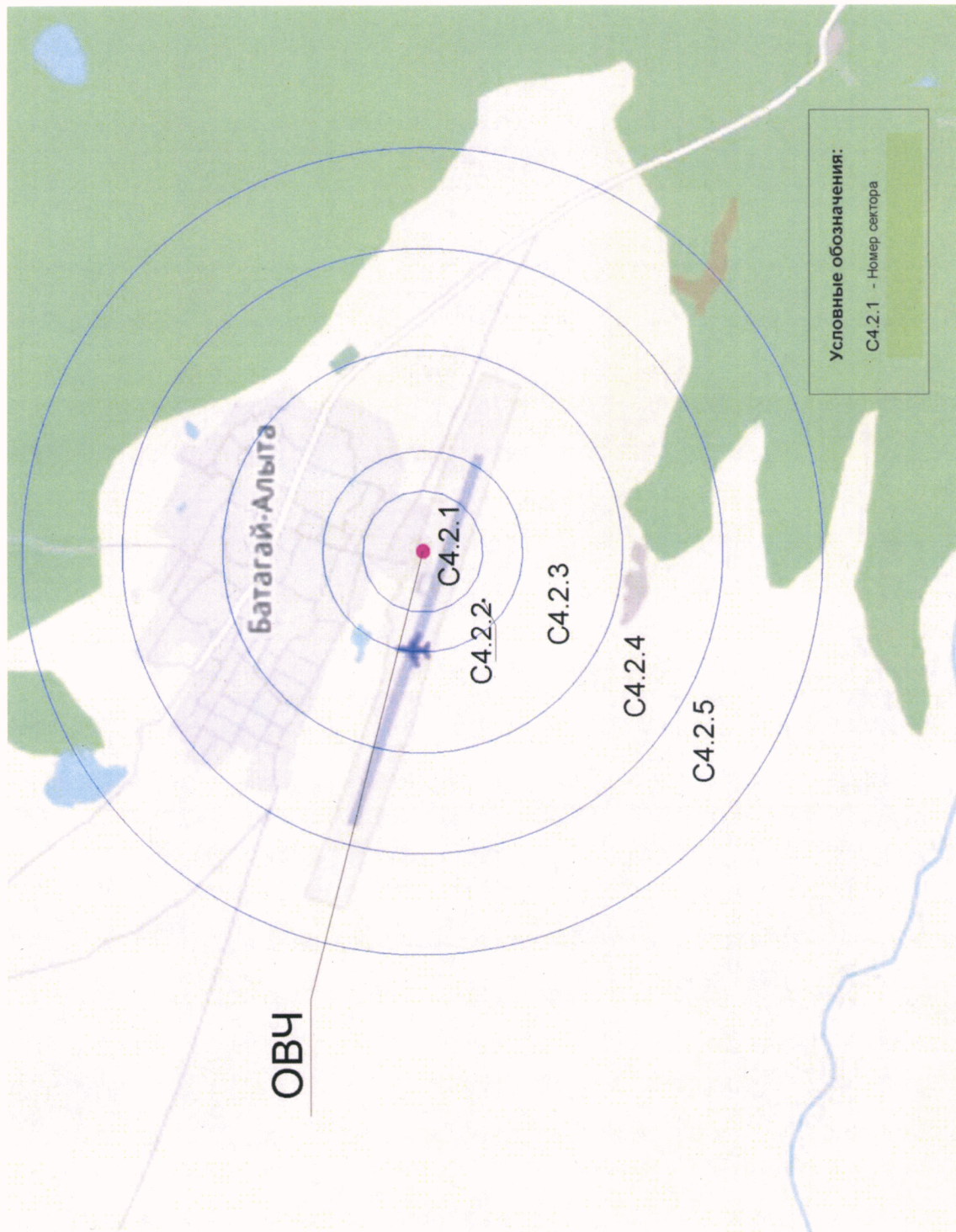
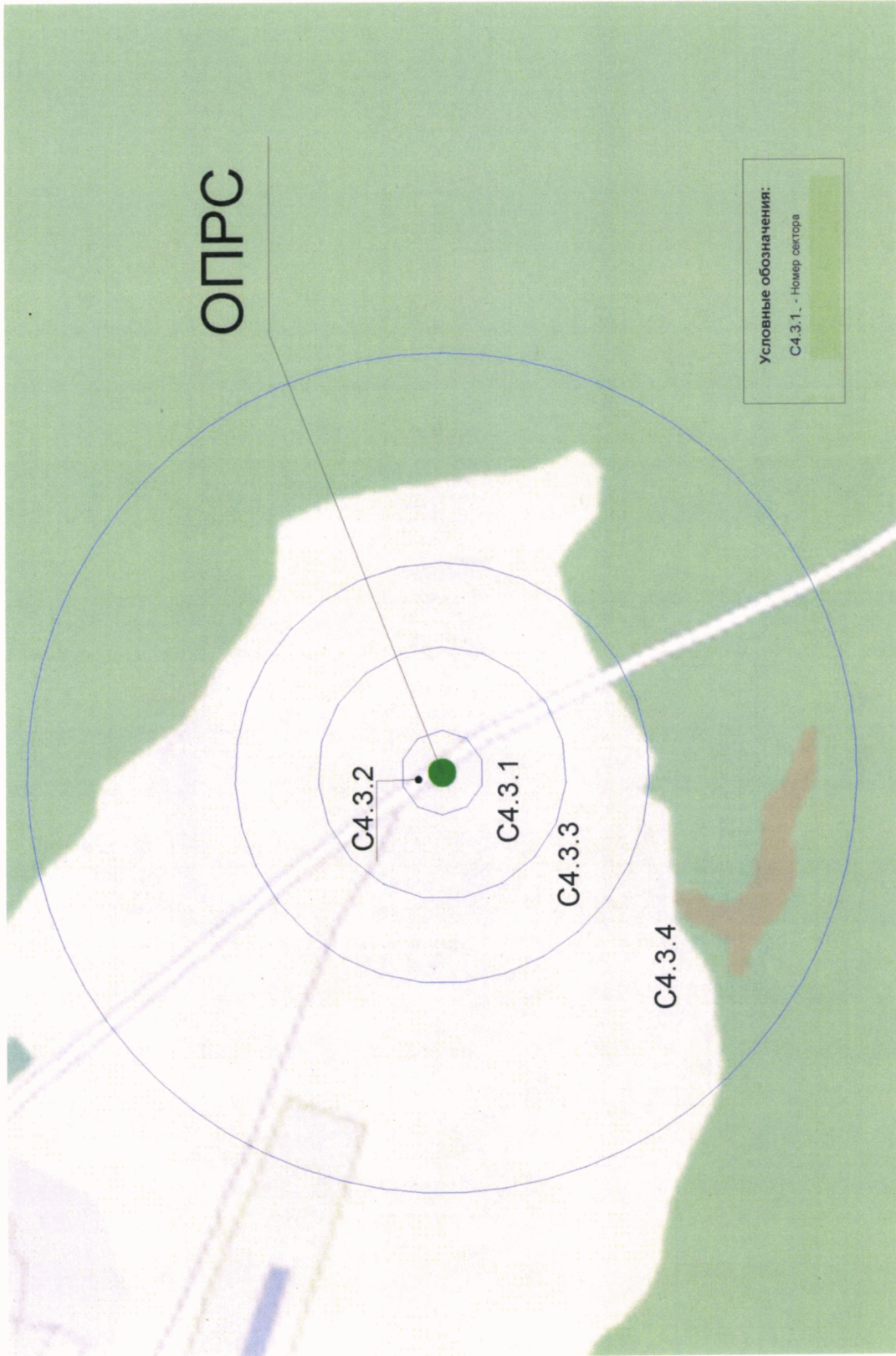


Схема 5.4



## 9. Описание границ пятой подзоны:

9.1. Пятая подзона приаэродромной территории аэродрома гражданской авиации Саккырыр выделена по границам, установленным исходя из требований безопасности полетов и промышленной безопасности опасных производственных объектов с учетом максимального радиуса зон поражения в случаях происшествий техногенного характера на опасных производственных объектах.

9.2. Перечень координат характерных точек границ пятой подзоны приаэродромной территории аэродрома гражданской авиации Саккырыр приведен в таблице 6.1.

Таблица 6.1

Обозначение характерных точек границ	Координаты МСК-14, зона 3	
	X	Y
1	1604413.97	5326321.06
2	1596747.97	5340729.79
3	1605199.92	5343725.23
4	1608318.25	5327704.76
5	1608543.69	5327749.15
6	1608740.55	5327784.99
7	1608937.88	5327818.21
8	1609135.63	5327848.78
9	1609333.77	5327876.72
10	1609532.26	5327902.01
11	1609731.08	5327924.65
12	1609930.18	5327944.64
13	1610129.52	5327961.97
14	1610329.09	5327976.64
15	1610528.83	5327988.64
16	1610728.71	5327997.98
17	1610928.70	5328004.65
18	1611128.76	5328008.66
19	1611328.85	5328009.99
20	1611528.95	5328008.66
21	1611729.01	5328004.65
22	1611929.00	5327997.98
23	1612128.88	5327988.64
24	1612328.62	5327976.64
25	1612528.18	5327961.97
26	1612727.53	5327944.64

Обозначение характерных точек границ	Координаты МСК-14, зона 3	
	X	Y
27	1612926.63	5327924.65
28	1613125.44	5327902.01
29	1613323.94	5327876.72
30	1613522.08	5327848.78
31	1613719.83	5327818.21
32	1613917.15	5327784.99
33	1614114.01	5327749.15
34	1614310.38	5327710.69
35	1614506.22	5327669.61
36	1614701.49	5327625.92
37	1614896.16	5327579.63
38	1615090.20	5327530.74
39	1615283.57	5327479.28
40	1615476.23	5327425.23
41	1615668.16	5327368.63
42	1615859.31	5327309.46
43	1616049.66	5327247.76
44	1616239.17	5327183.52
45	1616427.80	5327116.75
46	1616615.53	5327047.48
47	1616802.31	5326975.71
48	1616988.12	5326901.45
49	1617172.93	5326824.72
50	1617356.69	5326745.53
51	1617539.39	5326663.90
52	1617720.97	5326579.84

Обозначение характерных точек границ	Координаты МСК-14, зона 3	
	X	Y
53	1617901.42	5326493.36
54	1618080.70	5326404.49
55	1618258.78	5326313.23
56	1618435.62	5326219.60
57	1618611.20	5326123.62
58	1618785.49	5326025.31
59	1618958.44	5325924.69
60	1619130.04	5325821.76
61	1619300.25	5325716.55
62	1619469.05	5325609.09
63	1619636.39	5325499.38
64	1619802.26	5325387.45
65	1619966.61	5325273.31
66	1620129.43	5325157.00
67	1620290.69	5325038.52
68	1620450.35	5324917.90
69	1620608.38	5324795.16
70	1620764.77	5324670.33
71	1620919.47	5324543.42
72	1621072.47	5324414.46
73	1621223.74	5324283.46
74	1621373.24	5324150.47
75	1621520.96	5324015.49
76	1621666.86	5323878.55
77	1621810.93	5323739.67
78	1621953.12	5323598.89
79	1622093.43	5323456.23
80	1622231.82	5323311.70
81	1622368.28	5323165.34
82	1622502.76	5323017.17
83	1622635.26	5322867.23
84	1622765.75	5322715.53
85	1622894.20	5322562.10
86	1623020.59	5322406.97
87	1623144.90	5322250.17
88	1623267.11	5322091.72
89	1623387.20	5321931.66
90	1623505.14	5321770.01
91	1623620.91	5321606.81
92	1623734.50	5321442.07
93	1623845.87	5321275.83

Обозначение характерных точек границ	Координаты МСК-14, зона 3	
	X	Y
94	1623955.02	5321108.12
95	1624061.93	5320938.97
96	1624166.57	5320768.41
97	1624268.92	5320596.47
98	1624368.97	5320423.18
99	1624466.70	5320248.57
100	1624562.09	5320072.67
101	1624655.13	5319895.51
102	1624745.79	5319717.13
103	1624834.07	5319537.56
104	1624919.94	5319356.82
105	1625003.40	5319174.96
106	1625084.42	5318991.99
107	1625162.99	5318807.96
108	1625239.11	5318622.91
109	1625312.74	5318436.85
110	1625383.89	5318249.82
111	1625452.54	5318061.87
112	1625518.67	5317873.01
113	1625582.28	5317683.29
114	1625643.35	5317492.74
115	1625701.88	5317301.39
116	1625757.85	5317109.28
117	1625811.24	5316916.43
118	1625862.07	5316722.89
119	1625910.30	5316528.69
120	1625955.94	5316333.87
121	1625998.98	5316138.45
122	1626039.41	5315942.48
123	1626077.22	5315745.98
124	1626112.40	5315549.00
125	1626144.96	5315351.57
126	1626174.88	5315153.72
127	1626202.15	5314955.48
128	1626226.78	5314756.91
129	1626248.76	5314558.02
130	1626268.08	5314358.85
131	1626284.74	5314159.45
132	1626298.75	5313959.84
133	1626310.09	5313760.06
134	1626318.76	5313560.15



Обозначение характерных точек границ	Координаты МСК-14, зона 3	
	X	Y
135	1626324.76	5313360.14
136	1626328.10	5313160.07
137	1626328.77	5312959.97
138	1626326.77	5312759.88
139	1626322.09	5312559.83
140	1626314.76	5312359.87
141	1626304.75	5312160.02
142	1626292.08	5311960.32
143	1626276.75	5311760.81
144	1626258.75	5311561.52
145	1626238.10	5311362.49
146	1626214.80	5311163.75
147	1626188.84	5310965.34
148	1626160.25	5310767.29
149	1626129.01	5310569.64
150	1626095.14	5310372.43
151	1626058.64	5310175.69
152	1626019.52	5309979.45
153	1625977.79	5309783.75
154	1625933.45	5309588.62
155	1625886.51	5309394.11
156	1625836.98	5309200.24
157	1625784.87	5309007.04
158	1625730.18	5308814.56
159	1625672.93	5308622.82
160	1625613.13	5308431.87
161	1625550.79	5308241.73
162	1625485.92	5308052.43
163	1625418.53	5307864.02
164	1625348.63	5307676.53
165	1625276.23	5307489.98
166	1625201.36	5307304.42
167	1625124.01	5307119.87
168	1625044.21	5306936.37
169	1624961.97	5306753.96
170	1624877.31	5306572.65
171	1624790.23	5306392.49
172	1624700.76	5306213.51
173	1624608.90	5306035.74
174	1624514.69	5305859.21
175	1624418.12	5305683.95

Обозначение характерных точек границ	Координаты МСК-14, зона 3	
	X	Y
176	1624319.23	5305509.99
177	1624218.03	5305337.37
178	1624114.53	5305166.12
179	1624008.76	5304996.26
180	1623900.73	5304827.82
181	1623790.46	5304660.85
182	1623677.98	5304495.36
183	1623563.30	5304331.38
184	1623446.44	5304168.95
185	1623327.42	5304008.09
186	1623206.27	5303848.83
187	1623083.01	5303691.21
188	1622957.65	5303535.24
189	1622830.23	5303380.96
190	1622700.76	5303228.39
191	1622569.26	5303077.56
192	1622435.77	5302928.50
193	1622300.29	5302781.24
194	1622162.87	5302635.79
195	1622023.52	5302492.19
196	1621882.26	5302350.46
197	1621739.13	5302210.63
198	1621594.14	5302072.72
199	1621447.33	5301936.76
200	1621298.71	5301802.77
201	1621148.32	5301670.77
202	1620996.19	5301540.79
203	1620842.33	5301412.85
204	1620686.78	5301286.98
205	1620529.57	5301163.19
206	1620370.72	5301041.51
207	1620210.26	5300921.96
208	1620048.22	5300804.56
209	1619884.62	5300689.33
210	1619719.51	5300576.29
211	1619552.90	5300465.47
212	1619384.83	5300356.88
213	1619215.32	5300250.54
214	1619044.41	5300146.47
215	1618872.13	5300044.70
216	1618698.51	5299945.22

Обозначение характерных точек границ	Координаты МСК-14, зона 3	
	X	Y
217	1618523.57	5299848.08
218	1618347.36	5299753.27
219	1618243.73	5299698.93
220	1625909.73	5285290.19
221	1617457.78	5282294.75
222	1614339.45	5298315.22
223	1614212.26	5298289.74
224	1614015.64	5298252.58
225	1613818.54	5298218.05
226	1613621.00	5298186.16
227	1613423.05	5298156.90
228	1613224.73	5298130.29
229	1613026.07	5298106.32
230	1612827.11	5298085.00
231	1612627.88	5298066.35
232	1612428.42	5298050.35
233	1612228.77	5298037.01
234	1612028.95	5298026.34
235	1611829.01	5298018.33
236	1611628.98	5298012.99
237	1611428.90	5298010.33
238	1611228.80	5298010.33
239	1611028.72	5298012.99
240	1610828.69	5298018.33
241	1610628.75	5298026.34
242	1610428.94	5298037.01
243	1610229.28	5298050.35
244	1610029.82	5298066.35
245	1609830.59	5298085.00
246	1609631.63	5298106.32
247	1609432.97	5298130.29
248	1609234.65	5298156.90
249	1609036.70	5298186.16
250	1608839.16	5298218.05
251	1608642.06	5298252.58
252	1608445.44	5298289.74
253	1608249.33	5298329.51
254	1608053.77	5298371.90
255	1607858.80	5298416.89
256	1607664.44	5298464.47
257	1607470.73	5298514.65

Обозначение характерных точек границ	Координаты МСК-14, зона 3	
	X	Y
258	1607277.71	5298567.41
259	1607085.41	5298622.73
260	1606893.87	5298680.62
261	1606703.11	5298741.06
262	1606513.18	5298804.03
263	1606324.11	5298869.53
264	1606135.92	5298937.55
265	1605948.66	5299008.08
266	1605762.36	5299081.09
267	1605577.05	5299156.59
268	1605392.76	5299234.55
269	1605209.53	5299314.96
270	1605027.38	5299397.81
271	1604846.36	5299483.08
272	1604666.49	5299570.76
273	1604487.81	5299660.83
274	1604310.35	5299753.27
275	1604134.13	5299848.08
276	1603959.19	5299945.22
277	1603785.57	5300044.70
278	1603613.29	5300146.47
279	1603442.38	5300250.54
280	1603272.87	5300356.88
281	1603104.80	5300465.47
282	1602938.19	5300576.29
283	1602773.08	5300689.33
284	1602609.48	5300804.56
285	1602447.44	5300921.96
286	1602286.98	5301041.51
287	1602128.13	5301163.19
288	1601970.92	5301286.98
289	1601815.37	5301412.85
290	1601661.51	5301540.79
291	1601509.38	5301670.77
292	1601358.99	5301802.77
293	1601210.38	5301936.76
294	1601063.56	5302072.72
295	1600918.58	5302210.63
296	1600775.44	5302350.46
297	1600634.19	5302492.19
298	1600494.83	5302635.79

Обозначение характерных точек границ	Координаты МСК-14, зона 3	
	X	Y
299	1600357.41	5302781.24
300	1600221.94	5302928.50
301	1600088.44	5303077.56
302	1599956.94	5303228.39
303	1599827.47	5303380.96
304	1599700.05	5303535.24
305	1599574.69	5303691.21
306	1599451.43	5303848.83
307	1599330.28	5304008.09
308	1599211.26	5304168.95
309	1599094.40	5304331.38
310	1598979.72	5304495.36
311	1598867.24	5304660.85
312	1598756.97	5304827.82
313	1598648.94	5304996.26
314	1598543.17	5305166.12
315	1598439.67	5305337.37
316	1598338.47	5305509.99
317	1598239.58	5305683.95
318	1598143.02	5305859.21
319	1598048.80	5306035.74
320	1597956.95	5306213.51
321	1597867.47	5306392.49
322	1597780.40	5306572.65
323	1597695.73	5306753.96
324	1597613.49	5306936.37
325	1597533.69	5307119.87
326	1597456.34	5307304.42
327	1597381.47	5307489.98
328	1597309.07	5307676.53
329	1597239.17	5307864.02
330	1597171.78	5308052.43
331	1597106.91	5308241.73
332	1597044.57	5308431.87
333	1596984.77	5308622.82
334	1596927.52	5308814.56
335	1596872.84	5309007.04
336	1596820.72	5309200.24
337	1596771.19	5309394.11
338	1596724.25	5309588.62
339	1596679.91	5309783.75

Обозначение характерных точек границ	Координаты МСК-14, зона 3	
	X	Y
340	1596638.18	5309979.45
341	1596599.06	5310175.69
342	1596562.56	5310372.43
343	1596528.69	5310569.64
344	1596497.46	5310767.29
345	1596468.86	5310965.34
346	1596442.91	5311163.75
347	1596419.60	5311362.49
348	1596398.95	5311561.52
349	1596380.96	5311760.81
350	1596365.62	5311960.32
351	1596352.95	5312160.02
352	1596342.95	5312359.87
353	1596335.61	5312559.83
354	1596330.94	5312759.88
355	1596328.93	5312959.97
356	1596329.60	5313160.07
357	1596332.94	5313360.14
358	1596338.94	5313560.15
359	1596347.62	5313760.06
360	1596358.95	5313959.84
361	1596372.96	5314159.45
362	1596389.62	5314358.85
363	1596408.94	5314558.02
364	1596430.92	5314756.91
365	1596455.55	5314955.48
366	1596482.83	5315153.72
367	1596512.74	5315351.57
368	1596545.30	5315549.00
369	1596580.48	5315745.98
370	1596618.29	5315942.48
371	1596658.72	5316138.45
372	1596701.76	5316333.87
373	1596747.40	5316528.69
374	1596795.64	5316722.89
375	1596846.46	5316916.43
376	1596899.86	5317109.28
377	1596955.82	5317301.39
378	1597014.35	5317492.74
379	1597075.42	5317683.29
380	1597139.03	5317873.01

Обозначение характерных точек границ	Координаты МСК-14, зона 3	
	X	Y
381	1597205.16	5318061.87
382	1597273.81	5318249.82
383	1597344.96	5318436.85
384	1597418.60	5318622.91
385	1597494.71	5318807.96
386	1597573.28	5318991.99
387	1597654.30	5319174.96
388	1597737.76	5319356.82
389	1597823.63	5319537.56
390	1597911.91	5319717.13
391	1598002.58	5319895.51
392	1598095.61	5320072.67
393	1598191.00	5320248.57
394	1598288.73	5320423.18
395	1598388.78	5320596.47
396	1598491.14	5320768.41
397	1598595.77	5320938.97
398	1598702.68	5321108.12
399	1598811.83	5321275.83
400	1598923.20	5321442.07
401	1599036.79	5321606.81
402	1599152.56	5321770.01
403	1599270.50	5321931.66
404	1599390.59	5322091.72
405	1599512.80	5322250.17
406	1599637.11	5322406.97
407	1599763.50	5322562.10
408	1599891.95	5322715.53

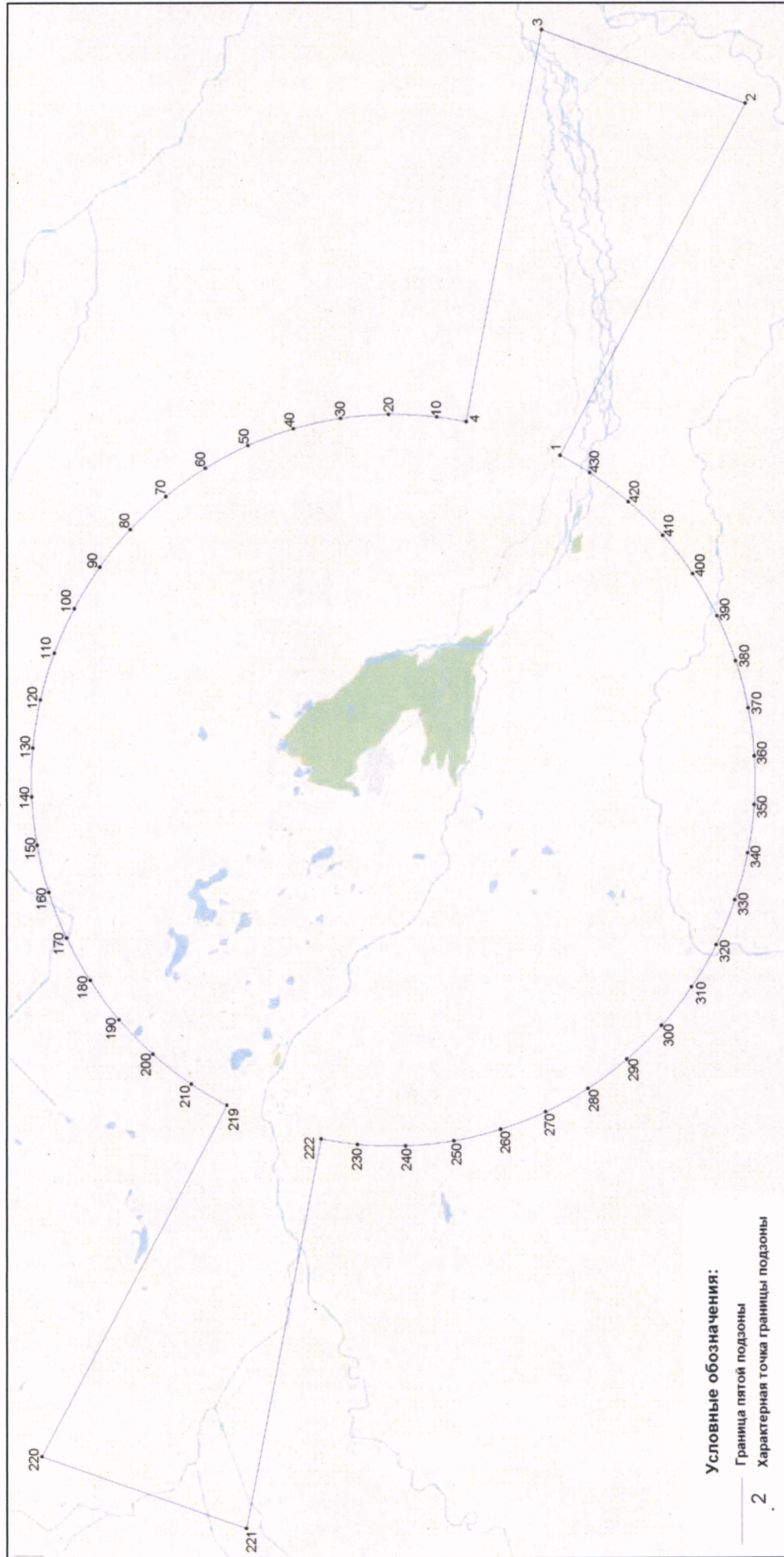
Обозначение характерных точек границ	Координаты МСК-14, зона 3	
	X	Y
409	1600022.44	5322867.23
410	1600154.94	5323017.17
411	1600289.43	5323165.34
412	1600425.88	5323311.70
413	1600564.27	5323456.23
414	1600704.58	5323598.89
415	1600846.78	5323739.67
416	1600990.84	5323878.55
417	1601136.74	5324015.49
418	1601284.46	5324150.47
419	1601433.96	5324283.46
420	1601585.23	5324414.46
421	1601738.23	5324543.42
422	1601892.93	5324670.33
423	1602049.32	5324795.16
424	1602207.35	5324917.90
425	1602367.01	5325038.52
426	1602528.27	5325157.00
427	1602691.09	5325273.31
428	1602855.45	5325387.45
429	1603021.31	5325499.38
430	1603188.66	5325609.09
431	1603357.45	5325716.55
432	1603527.66	5325821.76
433	1603699.26	5325924.69
434	1603872.22	5326025.31
435	1604046.50	5326123.62
436	1604222.08	5326219.60

9.3. Муниципальное образование, в границах территории которого расположена пятая подзона приаэродромной территории аэродрома гражданской авиации Саккырыр: Эвено-Бытантайский национальный улус (район).

9.4. Кадастровые кварталы, в границах территорий которых полностью или частично расположена пятая подзона приаэродромной территории аэродрома гражданской авиации Саккырыр: 14:24:020001, 14:24:020002, 14:34:030001, 14:34:030002.

9.5. Графическое изображение внешних границ пятой подзоны приаэродромной территории аэродрома гражданской авиации Саккырыр приведено на схеме 6.

Схема 6



## 10. Описание границ шестой подзоны:

10.1. Шестая подзона приаэродромной территории аэродрома гражданской авиации Саккырыр выделена по границам, установленным на удалении 15 км от КТА.

10.2. Перечень координат характерных точек границ шестой подзоны приаэродромной территории аэродрома гражданской авиации Саккырыр приведен в таблице 7.1.

Таблица 7.1

Обозначение характерных точек границ	Координаты МСК-14, зона 3	
	X	Y
1	1626328.10	5313160.07
2	1626324.76	5313360.14
3	1626318.76	5313560.15
4	1626310.09	5313760.06
5	1626298.75	5313959.84
6	1626284.74	5314159.45
7	1626268.08	5314358.85
8	1626248.76	5314558.02
9	1626226.78	5314756.91
10	1626202.15	5314955.48
11	1626174.88	5315153.72
12	1626144.96	5315351.57
13	1626112.40	5315549.00
14	1626077.22	5315745.98
15	1626039.41	5315942.48
16	1625998.98	5316138.45
17	1625955.94	5316333.87
18	1625910.30	5316528.69
19	1625862.07	5316722.89
20	1625811.24	5316916.43
21	1625757.85	5317109.28
22	1625701.88	5317301.39
23	1625643.35	5317492.74
24	1625582.28	5317683.29
25	1625518.67	5317873.01
26	1625452.54	5318061.87
27	1625383.89	5318249.82
28	1625312.74	5318436.85
29	1625239.11	5318622.91
30	1625162.99	5318807.96
31	1625084.42	5318991.99

Обозначение характерных точек границ	Координаты МСК-14, зона 3	
	X	Y
32	1625003.40	5319174.96
33	1624919.94	5319356.82
34	1624834.07	5319537.56
35	1624745.79	5319717.13
36	1624655.13	5319895.51
37	1624562.09	5320072.67
38	1624466.70	5320248.57
39	1624368.97	5320423.18
40	1624268.92	5320596.47
41	1624166.57	5320768.41
42	1624061.93	5320938.97
43	1623955.02	5321108.12
44	1623845.87	5321275.83
45	1623734.50	5321442.07
46	1623620.91	5321606.81
47	1623505.14	5321770.01
48	1623387.20	5321931.66
49	1623267.11	5322091.72
50	1623144.90	5322250.17
51	1623020.59	5322406.97
52	1622894.20	5322562.10
53	1622765.75	5322715.53
54	1622635.26	5322867.23
55	1622502.76	5323017.17
56	1622368.28	5323165.34
57	1622231.82	5323311.70
58	1622093.43	5323456.23
59	1621953.12	5323598.89
60	1621810.93	5323739.67
61	1621666.86	5323878.55
62	1621520.96	5324015.49

Обозначение характерных точек границ	Координаты МСК-14, зона 3	
	X	Y
63	1621373.24	5324150.47
64	1621223.74	5324283.46
65	1621072.47	5324414.46
66	1620919.47	5324543.42
67	1620764.77	5324670.33
68	1620608.38	5324795.16
69	1620450.35	5324917.90
70	1620290.69	5325038.52
71	1620129.43	5325157.00
72	1619966.61	5325273.31
73	1619802.26	5325387.45
74	1619636.39	5325499.38
75	1619469.05	5325609.09
76	1619300.25	5325716.55
77	1619130.04	5325821.76
78	1618958.44	5325924.69
79	1618785.49	5326025.31
80	1618611.20	5326123.62
81	1618435.62	5326219.60
82	1618258.78	5326313.23
83	1618080.70	5326404.49
84	1617901.42	5326493.36
85	1617720.97	5326579.84
86	1617539.39	5326663.90
87	1617356.69	5326745.53
88	1617172.93	5326824.72
89	1616988.12	5326901.45
90	1616802.31	5326975.71
91	1616615.53	5327047.48
92	1616427.80	5327116.75
93	1616239.17	5327183.52
94	1616049.66	5327247.76
95	1615859.31	5327309.46
96	1615668.16	5327368.63
97	1615476.23	5327425.23
98	1615283.57	5327479.28
99	1615090.20	5327530.74
100	1614896.16	5327579.63
101	1614701.49	5327625.92
102	1614506.22	5327669.61
103	1614310.38	5327710.69

Обозначение характерных точек границ	Координаты МСК-14, зона 3	
	X	Y
104	1614114.01	5327749.15
105	1613917.15	5327784.99
106	1613719.83	5327818.21
107	1613522.08	5327848.78
108	1613323.94	5327876.72
109	1613125.44	5327902.01
110	1612926.63	5327924.65
111	1612727.53	5327944.64
112	1612528.18	5327961.97
113	1612328.62	5327976.64
114	1612128.88	5327988.64
115	1611929.00	5327997.98
116	1611729.01	5328004.65
117	1611528.95	5328008.66
118	1611328.85	5328009.99
119	1611128.76	5328008.66
120	1610928.70	5328004.65
121	1610728.71	5327997.98
122	1610528.83	5327988.64
123	1610329.09	5327976.64
124	1610129.52	5327961.97
125	1609930.18	5327944.64
126	1609731.08	5327924.65
127	1609532.26	5327902.01
128	1609333.77	5327876.72
129	1609135.63	5327848.78
130	1608937.88	5327818.21
131	1608740.55	5327784.99
132	1608543.69	5327749.15
133	1608347.32	5327710.69
134	1608151.48	5327669.61
135	1607956.21	5327625.92
136	1607761.54	5327579.63
137	1607567.50	5327530.74
138	1607374.13	5327479.28
139	1607181.47	5327425.23
140	1606989.54	5327368.63
141	1606798.39	5327309.46
142	1606608.04	5327247.76
143	1606418.53	5327183.52
144	1606229.90	5327116.75

Обозначение характерных точек границ	Координаты МСК-14, зона 3	
	X	Y
145	1606042.17	5327047.48
146	1605855.39	5326975.71
147	1605669.58	5326901.45
148	1605484.77	5326824.72
149	1605301.01	5326745.53
150	1605118.32	5326663.90
151	1604936.73	5326579.84
152	1604756.28	5326493.36
153	1604577.00	5326404.49
154	1604398.92	5326313.23
155	1604222.08	5326219.60
156	1604046.50	5326123.62
157	1603872.22	5326025.31
158	1603699.26	5325924.69
159	1603527.66	5325821.76
160	1603357.45	5325716.55
161	1603188.66	5325609.09
162	1603021.31	5325499.38
163	1602855.45	5325387.45
164	1602691.09	5325273.31
165	1602528.27	5325157.00
166	1602367.01	5325038.52
167	1602207.35	5324917.90
168	1602049.32	5324795.16
169	1601892.93	5324670.33
170	1601738.23	5324543.42
171	1601585.23	5324414.46
172	1601433.96	5324283.46
173	1601284.46	5324150.47
174	1601136.74	5324015.49
175	1600990.84	5323878.55
176	1600846.78	5323739.67
177	1600704.58	5323598.89
178	1600564.27	5323456.23
179	1600425.88	5323311.70
180	1600289.43	5323165.34
181	1600154.94	5323017.17
182	1600022.44	5322867.23
183	1599891.95	5322715.53
184	1599763.50	5322562.10
185	1599637.11	5322406.97

Обозначение характерных точек границ	Координаты МСК-14, зона 3	
	X	Y
186	1599512.80	5322250.17
187	1599390.59	5322091.72
188	1599270.50	5321931.66
189	1599152.56	5321770.01
190	1599036.79	5321606.81
191	1598923.20	5321442.07
192	1598811.83	5321275.83
193	1598702.68	5321108.12
194	1598595.77	5320938.97
195	1598491.14	5320768.41
196	1598388.78	5320596.47
197	1598288.73	5320423.18
198	1598191.00	5320248.57
199	1598095.61	5320072.67
200	1598002.58	5319895.51
201	1597911.91	5319717.13
202	1597823.63	5319537.56
203	1597737.76	5319356.82
204	1597654.30	5319174.96
205	1597573.28	5318991.99
206	1597494.71	5318807.96
207	1597418.60	5318622.91
208	1597344.96	5318436.85
209	1597273.81	5318249.82
210	1597205.16	5318061.87
211	1597139.03	5317873.01
212	1597075.42	5317683.29
213	1597014.35	5317492.74
214	1596955.82	5317301.39
215	1596899.86	5317109.28
216	1596846.46	5316916.43
217	1596795.64	5316722.89
218	1596747.40	5316528.69
219	1596701.76	5316333.87
220	1596658.72	5316138.45
221	1596618.29	5315942.48
222	1596580.48	5315745.98
223	1596545.30	5315549.00
224	1596512.74	5315351.57
225	1596482.83	5315153.72
226	1596455.55	5314955.48



Обозначение характерных точек границ	Координаты МСК-14, зона 3	
	X	Y
227	1596430.92	5314756.91
228	1596408.94	5314558.02
229	1596389.62	5314358.85
230	1596372.96	5314159.45
231	1596358.95	5313959.84
232	1596347.62	5313760.06
233	1596338.94	5313560.15
234	1596332.94	5313360.14
235	1596329.60	5313160.07
236	1596328.93	5312959.97
237	1596330.94	5312759.88
238	1596335.61	5312559.83
239	1596342.95	5312359.87
240	1596352.95	5312160.02
241	1596365.62	5311960.32
242	1596380.96	5311760.81
243	1596398.95	5311561.52
244	1596419.60	5311362.49
245	1596442.91	5311163.75
246	1596468.86	5310965.34
247	1596497.46	5310767.29
248	1596528.69	5310569.64
249	1596562.56	5310372.43
250	1596599.06	5310175.69
251	1596638.18	5309979.45
252	1596679.91	5309783.75
253	1596724.25	5309588.62
254	1596771.19	5309394.11
255	1596820.72	5309200.24
256	1596872.84	5309007.04
257	1596927.52	5308814.56
258	1596984.77	5308622.82
259	1597044.57	5308431.87
260	1597106.91	5308241.73
261	1597171.78	5308052.43
262	1597239.17	5307864.02
263	1597309.07	5307676.53
264	1597381.47	5307489.98
265	1597456.34	5307304.42
266	1597533.69	5307119.87
267	1597613.49	5306936.37

Обозначение характерных точек границ	Координаты МСК-14, зона 3	
	X	Y
268	1597695.73	5306753.96
269	1597780.40	5306572.65
270	1597867.47	5306392.49
271	1597956.95	5306213.51
272	1598048.80	5306035.74
273	1598143.02	5305859.21
274	1598239.58	5305683.95
275	1598338.47	5305509.99
276	1598439.67	5305337.37
277	1598543.17	5305166.12
278	1598648.94	5304996.26
279	1598756.97	5304827.82
280	1598867.24	5304660.85
281	1598979.72	5304495.36
282	1599094.40	5304331.38
283	1599211.26	5304168.95
284	1599330.28	5304008.09
285	1599451.43	5303848.83
286	1599574.69	5303691.21
287	1599700.05	5303535.24
288	1599827.47	5303380.96
289	1599956.94	5303228.39
290	1600088.44	5303077.56
291	1600221.94	5302928.50
292	1600357.41	5302781.24
293	1600494.83	5302635.79
294	1600634.19	5302492.19
295	1600775.44	5302350.46
296	1600918.58	5302210.63
297	1601063.56	5302072.72
298	1601210.38	5301936.76
299	1601358.99	5301802.77
300	1601509.38	5301670.77
301	1601661.51	5301540.79
302	1601815.37	5301412.85
303	1601970.92	5301286.98
304	1602128.13	5301163.19
305	1602286.98	5301041.51
306	1602447.44	5300921.96
307	1602609.48	5300804.56
308	1602773.08	5300689.33

Обозначение характерных точек границ	Координаты МСК-14, зона 3	
	X	Y
309	1602938.19	5300576.29
310	1603104.80	5300465.47
311	1603272.87	5300356.88
312	1603442.38	5300250.54
313	1603613.29	5300146.47
314	1603785.57	5300044.70
315	1603959.19	5299945.22
316	1604134.13	5299848.08
317	1604310.35	5299753.27
318	1604487.81	5299660.83
319	1604666.49	5299570.76
320	1604846.36	5299483.08
321	1605027.38	5299397.81
322	1605209.53	5299314.96
323	1605392.76	5299234.55
324	1605577.05	5299156.59
325	1605762.36	5299081.09
326	1605948.66	5299008.08
327	1606135.92	5298937.55
328	1606324.11	5298869.53
329	1606513.18	5298804.03
330	1606703.11	5298741.06
331	1606893.87	5298680.62
332	1607085.41	5298622.73
333	1607277.71	5298567.41
334	1607470.73	5298514.65
335	1607664.44	5298464.47
336	1607858.80	5298416.89
337	1608053.77	5298371.90
338	1608249.33	5298329.51
339	1608445.44	5298289.74
340	1608642.06	5298252.58
341	1608839.16	5298218.05
342	1609036.70	5298186.16
343	1609234.65	5298156.90
344	1609432.97	5298130.29
345	1609631.63	5298106.32
346	1609830.59	5298085.00
347	1610029.82	5298066.35
348	1610229.28	5298050.35
349	1610428.94	5298037.01

Обозначение характерных точек границ	Координаты МСК-14, зона 3	
	X	Y
350	1610628.75	5298026.34
351	1610828.69	5298018.33
352	1611028.72	5298012.99
353	1611228.80	5298010.33
354	1611428.90	5298010.33
355	1611628.98	5298012.99
356	1611829.01	5298018.33
357	1612028.95	5298026.34
358	1612228.77	5298037.01
359	1612428.42	5298050.35
360	1612627.88	5298066.35
361	1612827.11	5298085.00
362	1613026.07	5298106.32
363	1613224.73	5298130.29
364	1613423.05	5298156.90
365	1613621.00	5298186.16
366	1613818.54	5298218.05
367	1614015.64	5298252.58
368	1614212.26	5298289.74
369	1614408.37	5298329.51
370	1614603.93	5298371.90
371	1614798.91	5298416.89
372	1614993.26	5298464.47
373	1615186.97	5298514.65
374	1615379.99	5298567.41
375	1615572.29	5298622.73
376	1615763.83	5298680.62
377	1615954.59	5298741.06
378	1616144.52	5298804.03
379	1616333.60	5298869.53
380	1616521.78	5298937.55
381	1616709.04	5299008.08
382	1616895.34	5299081.09
383	1617080.65	5299156.59
384	1617264.94	5299234.55
385	1617448.18	5299314.96
386	1617630.32	5299397.81
387	1617811.34	5299483.08
388	1617991.21	5299570.76
389	1618169.89	5299660.83
390	1618347.36	5299753.27

Обозначение характерных точек границ	Координаты МСК-14, зона 3	
	X	Y
391	1618523.57	5299848.08
392	1618698.51	5299945.22
393	1618872.13	5300044.70
394	1619044.41	5300146.47
395	1619215.32	5300250.54
396	1619384.83	5300356.88
397	1619552.90	5300465.47
398	1619719.51	5300576.29
399	1619884.62	5300689.33
400	1620048.22	5300804.56
401	1620210.26	5300921.96
402	1620370.72	5301041.51
403	1620529.57	5301163.19
404	1620686.78	5301286.98
405	1620842.33	5301412.85
406	1620996.19	5301540.79
407	1621148.32	5301670.77
408	1621298.71	5301802.77
409	1621447.33	5301936.76
410	1621594.14	5302072.72
411	1621739.13	5302210.63
412	1621882.26	5302350.46
413	1622023.52	5302492.19
414	1622162.87	5302635.79
415	1622300.29	5302781.24
416	1622435.77	5302928.50
417	1622569.26	5303077.56
418	1622700.76	5303228.39
419	1622830.23	5303380.96
420	1622957.65	5303535.24
421	1623083.01	5303691.21
422	1623206.27	5303848.83
423	1623327.42	5304008.09
424	1623446.44	5304168.95
425	1623563.30	5304331.38
426	1623677.98	5304495.36
427	1623790.46	5304660.85
428	1623900.73	5304827.82
429	1624008.76	5304996.26
430	1624114.53	5305166.12
431	1624218.03	5305337.37

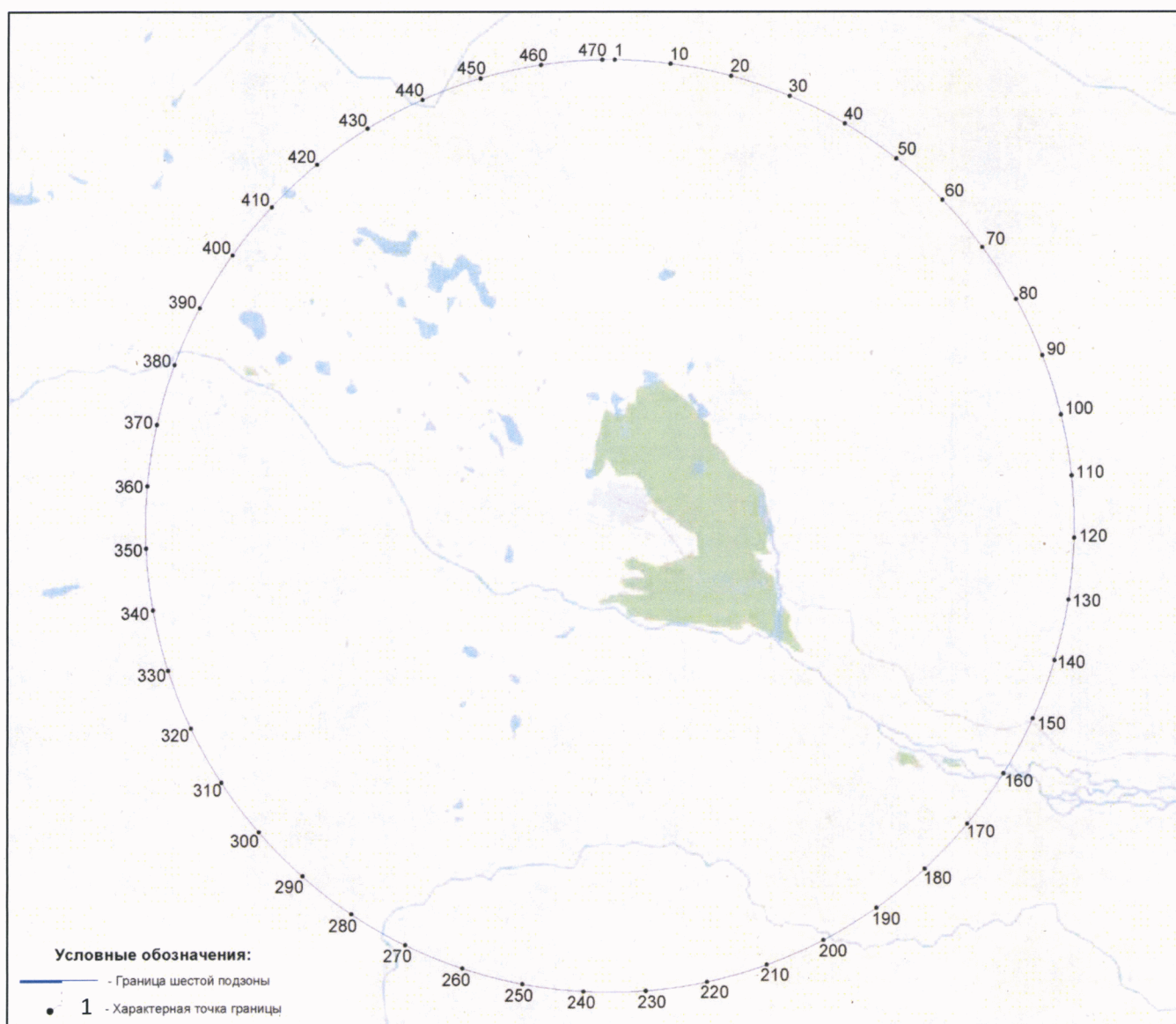
Обозначение характерных точек границ	Координаты МСК-14, зона 3	
	X	Y
432	1624319.23	5305509.99
433	1624418.12	5305683.95
434	1624514.69	5305859.21
435	1624608.90	5306035.74
436	1624700.76	5306213.51
437	1624790.23	5306392.49
438	1624877.31	5306572.65
439	1624961.97	5306753.96
440	1625044.21	5306936.37
441	1625124.01	5307119.87
442	1625201.36	5307304.42
443	1625276.23	5307489.98
444	1625348.63	5307676.53
445	1625418.53	5307864.02
446	1625485.92	5308052.43
447	1625550.79	5308241.73
448	1625613.13	5308431.87
449	1625672.93	5308622.82
450	1625730.18	5308814.56
451	1625784.87	5309007.04
452	1625836.98	5309200.24
453	1625886.51	5309394.11
454	1625933.45	5309588.62
455	1625977.79	5309783.75
456	1626019.52	5309979.45
457	1626058.64	5310175.69
458	1626095.14	5310372.43
459	1626129.01	5310569.64
460	1626160.25	5310767.29
461	1626188.84	5310965.34
462	1626214.80	5311163.75
463	1626238.10	5311362.49
464	1626258.75	5311561.52
465	1626276.75	5311760.81
466	1626292.08	5311960.32
467	1626304.75	5312160.02
468	1626314.76	5312359.87
469	1626322.09	5312559.83
470	1626326.77	5312759.88
471	1626328.77	5312959.97
1	1626328.10	5313160.07

10.3. Муниципальное образование, в границах территории которого расположена шестая подзона приаэродромной территории аэродрома гражданской авиации Саккырыр: Эвено-Бытантайский национальный улус (район).

10.4. Кадастровые кварталы, в границах территорий которых полностью или частично расположена шестая подзона приаэродромной территории аэродрома гражданской авиации Саккырыр: 14:34:030001, 14:34:030002.

10.5. Графическое изображение границ шестой подзоны приаэродромной территории аэродрома гражданской авиации Саккырыр приведено на схеме 7.

Схема 7



**III. Перечень ограничений использования земельных участков и (или) расположенных на них объектов недвижимости и осуществления экономической и иной деятельности в границах приаэродромной территории аэродрома гражданской авиации Саккырыр**

11. Приаэродромная территория аэродрома гражданской авиации Саккырыр является зоной с особыми условиями использования территорий.

В соответствии с требованиями Воздушного кодекса Российской Федерации и Федерального закона от 1 июля 2017 г. № 135-ФЗ «О внесении изменений в отдельные законодательные акты Российской Федерации в части совершенствования порядка установления и использования приаэродромной территории и санитарно-защитной зоны» (далее – Федеральный закон № 135-ФЗ) на приаэродромной территории аэродрома гражданской авиации Саккырыр установлены ограничения использования объектов недвижимости и осуществления деятельности.

11.1. Первая подзона приаэродромной территории аэродрома гражданской авиации Саккырыр:

Перечень ограничений использования объектов недвижимости и осуществления деятельности	Обоснование ограничений
В границах первой подзоны запрещается размещать объекты, не предназначенные для организации и обслуживания воздушного движения и воздушных перевозок, обеспечения взлета, посадки, руления и стоянки воздушных судов.	1. Подпункт 1 пункта 3 статьи 47 Воздушного кодекса Российской Федерации. 2. Подпункт 1 пункта 3 статьи 1 Федерального закона № 135-ФЗ. 3. Подпункт «а» пункта 1(1) Положения.

11.2. Вторая подзона приаэродромной территории аэродрома гражданской авиации Саккырыр:

Перечень ограничений использования объектов недвижимости и осуществления деятельности	Обоснование ограничений
В границах второй подзоны запрещается размещать объекты, не предназначенные для обслуживания пассажиров и обработки багажа, грузов и почты, обслуживания воздушных судов, хранения авиационного топлива и	1. Подпункт 2 пункта 3 статьи 47 Воздушного кодекса Российской Федерации. 2. Подпункт 2 пункта 3 статьи 1 Федерального закона № 135-ФЗ.

Перечень ограничений использования объектов недвижимости и осуществления деятельности	Обоснование ограничений
заправки воздушных судов, обеспечения энергоснабжения, а также объекты, не относящиеся к инфраструктуре аэропорта.	3. Подпункт «а» пункта 1(1) Положения.

11.3. Третья подзона приаэродромной территории аэродрома гражданской авиации Саккырыр:

Перечень ограничений использования объектов недвижимости и осуществления деятельности	Обоснование ограничений																				
<p>1. В границах третьей подзоны запрещается размещать объекты, высота которых превышает ограничения, приведенные в пункте 2 настоящей таблицы.</p> <p>2. Строительство и реконструкция зданий, сооружений в границах третьей подзоны разрешается только после определения максимально допустимой высоты здания, сооружения в зависимости от местоположения путем проведения соответствующих расчетов в соответствии с требованиями ФАП-262 с учетом следующих абсолютных высот ограничения объектов в Балтийской системе высот 1977 года<sup>4</sup>:</p> <table> <tr> <td>Сектор 1</td> <td>651,25 м</td> </tr> <tr> <td>Сектор 2.1</td> <td>от 551,25 м до 576,25 м</td> </tr> <tr> <td>Сектор 2.2</td> <td>от 576,25 м до 601,25 м</td> </tr> <tr> <td>Сектор 2.3</td> <td>от 601,25 м до 626,25 м</td> </tr> <tr> <td>Сектор 2.4</td> <td>от 626,25 м до 651,25 м</td> </tr> <tr> <td>Сектор 3</td> <td>551,25 м</td> </tr> <tr> <td>Сектор 4.1</td> <td>551,97 м</td> </tr> <tr> <td>Сектор 4.2</td> <td>от 522,69 м до 551,97 м</td> </tr> <tr> <td>Сектор 4.3</td> <td>от 522,69 м до 533,42 м</td> </tr> <tr> <td>Сектор 4.4</td> <td>от 533,42 м до 544,14 м</td> </tr> </table>	Сектор 1	651,25 м	Сектор 2.1	от 551,25 м до 576,25 м	Сектор 2.2	от 576,25 м до 601,25 м	Сектор 2.3	от 601,25 м до 626,25 м	Сектор 2.4	от 626,25 м до 651,25 м	Сектор 3	551,25 м	Сектор 4.1	551,97 м	Сектор 4.2	от 522,69 м до 551,97 м	Сектор 4.3	от 522,69 м до 533,42 м	Сектор 4.4	от 533,42 м до 544,14 м	<p>1. Подпункт 3 пункта 3 статьи 47 Воздушного кодекса Российской Федерации.</p> <p>2. Подпункт 3 пункта 3 статьи 1 Федерального закона № 135-ФЗ.</p> <p>3. Подпункт «б» пункта 1(1) Положения.</p>
Сектор 1	651,25 м																				
Сектор 2.1	от 551,25 м до 576,25 м																				
Сектор 2.2	от 576,25 м до 601,25 м																				
Сектор 2.3	от 601,25 м до 626,25 м																				
Сектор 2.4	от 626,25 м до 651,25 м																				
Сектор 3	551,25 м																				
Сектор 4.1	551,97 м																				
Сектор 4.2	от 522,69 м до 551,97 м																				
Сектор 4.3	от 522,69 м до 533,42 м																				
Сектор 4.4	от 533,42 м до 544,14 м																				

<sup>4</sup> Постановление Правительства Российской Федерации от 24 ноября 2016 г. № 1240 «Об установлении государственных систем координат, государственной системы высот и государственной гравиметрической системы» (далее – постановление Правительства № 1240).

Перечень ограничений использования объектов недвижимости и осуществления деятельности	Обоснование ограничений
Сектор 4.5	от 544,14 м до 551,25 м
Сектор 4.6	511,97 м
Сектор 4.7	от 511,97 м до 522,69 м
Сектор 4.8	от 522,69 м до 533,42 м
Сектор 4.9	от 533,42 м до 544,14 м
Сектор 4.10	от 544,14 м до 551,25 м
Сектор 4.11	495,79 м
Сектор 4.12	от 495,79 м до 506,52 м
Сектор 4.13	от 506,52 м до 517,24 м
Сектор 4.14	от 517,24 м до 527,97 м
Сектор 4.15	от 527,97 м до 538,69 м
Сектор 4.16	от 538,69 м до 551,25 м
Сектор 4.17	495,79 м
Сектор 4.18	от 495,79 м до 506,52 м
Сектор 4.19	от 506,52 м до 517,24 м
Сектор 4.20	от 517,24 м до 527,97 м
Сектор 4.21	от 527,97 м до 538,69 м
Сектор 4.22	от 538,69 м до 551,25 м
Сектор 4.23	505,79 м
Сектор 4.24	от 505,79 м до 516,52 м
Сектор 4.25	от 516,52 м до 527,24 м
Сектор 4.26	от 527,24 м до 537,97 м
Сектор 4.27	от 537,97 м до 551,25 м
Сектор 4.28	505,79 м
Сектор 4.29	от 505,79 м до 516,52 м
Сектор 4.30	от 516,52 м до 527,24 м
Сектор 4.31	от 527,24 м до 537,97 м
Сектор 4.32	от 537,97 м до 551,25 м
Сектор 4.33	515,79 м
Сектор 4.34	от 515,79 м до 526,52 м
Сектор 4.35	от 526,52 м до 537,24 м
Сектор 4.36	от 537,24 м до 551,25 м
Сектор 4.37	515,79 м
Сектор 4.38	от 515,79 м до 526,52 м
Сектор 4.39	от 526,52 м до 537,24 м

Перечень ограничений использования объектов недвижимости и осуществления деятельности	Обоснование ограничений
Сектор 4.40	от 537,24 м до 551,25 м
Сектор 4.41	525,79 м
Сектор 4.42	от 525,79 м до 536,52 м
Сектор 4.43	от 536,52 м до 551,25 м
Сектор 4.44	525,79 м
Сектор 4.45	от 525,79 м до 536,52 м
Сектор 4.46	от 536,52 м до 551,25 м
Сектор 4.47	535,79 м
Сектор 4.48	от 535,79 м до 551,25 м
Сектор 4.49	535,79 м
Сектор 4.50	от 535,79 м до 551,25 м
Сектор 4.51	551,25 м
Сектор 4.52	551,25 м
Сектор 4.53	511,24 м
Сектор 4.54	от 511,24 м до 521,97 м
Сектор 4.55	от 521,97 м до 532,69 м
Сектор 4.56	от 532,69 м до 543,42 м
Сектор 4.57	от 543,42 м до 551,25 м
Сектор 4.58	511,24 м
Сектор 4.59	от 511,24 м до 521,97 м
Сектор 4.60	от 521,97 м до 532,69 м
Сектор 4.61	от 532,69 м до 543,42 м
Сектор 4.62	от 543,42 м до 551,25 м
Сектор 4.63	521,24 м
Сектор 4.64	от 521,24 м до 531,97 м
Сектор 4.65	от 531,97 м до 542,69 м
Сектор 4.66	от 542,69 м до 551,25 м
Сектор 4.67	521,24 м
Сектор 4.68	от 521,24 м до 531,97 м
Сектор 4.69	от 531,97 м до 542,69 м
Сектор 4.70	от 542,69 м до 551,25 м
Сектор 4.71	531,24 м
Сектор 4.72	от 531,24 м до 541,97 м
Сектор 4.73	от 541,97 м до 552,69 м
Сектор 4.74	531,24 м



Перечень ограничений использования объектов недвижимости и осуществления деятельности	Обоснование ограничений
Сектор 4.75	от 531,24 м до 541,97 м
Сектор 4.76	от 541,97 м до 552,69 м
Сектор 4.77	541,24 м
Сектор 4.78	от 541,24 м до 551,25 м
Сектор 4.79	541,24 м
Сектор 4.80	от 541,24 м до 551,25 м
Сектор 4.81	551,25 м
Сектор 4.82	551,25 м
Сектор 5.1	от 503,65 м до 511,65 м
Сектор 5.2	от 511,65 м до 519,65 м
Сектор 5.3	от 519,65 м до 527,65 м
Сектор 5.4	от 527,65 м до 535,65 м
Сектор 5.5	от 535,65 м до 543,65 м
Сектор 5.6	от 543,65 м до 551,65 м
Сектор 5.7	от 567,65 м до 575,65 м
Сектор 5.8	от 575,65 м до 583,65 м
Сектор 5.9	от 583,65 м до 591,65 м
Сектор 5.10	от 591,65 м до 599,65 м
Сектор 5.11	от 599,65 м до 607,65 м
Сектор 5.12	от 607,65 м до 615,65 м
Сектор 5.13	от 615,65 м до 623,65 м
Сектор 5.14	от 623,65 м до 631,65 м
Сектор 5.15	от 631,65 м до 639,65 м
Сектор 5.16	от 639,65 м до 647,65 м
Сектор 5.17	от 647,65 м до 651,25 м
Сектор 5.18	651,25 м
Сектор 5.19	от 488,21 м до 496,21 м
Сектор 5.20	от 496,21 м до 504,21 м
Сектор 5.21	от 504,21 м до 512,21 м
Сектор 5.22	от 512,21 м до 520,21 м
Сектор 5.23	от 520,21 м до 528,21 м
Сектор 5.24	от 528,21 м до 536,21 м
Сектор 5.25	от 536,21 м до 544,21 м
Сектор 5.26	от 544,21 м до 552,21 м
Сектор 5.27	от 552,21 м до 560,21 м

Перечень ограничений использования объектов недвижимости и осуществления деятельности	Обоснование ограничений
Сектор 5.28	от 560,21 м до 568,21 м
Сектор 5.29	от 568,21 м до 576,21 м
Сектор 5.30	от 576,21 м до 584,21 м
Сектор 5.31	от 584,21 м до 592,21 м
Сектор 5.32	от 592,21 м до 600,21 м
Сектор 5.33	от 600,21 м до 608,21 м
Сектор 5.34	от 608,21 м до 616,21 м
Сектор 5.35	от 616,21 м до 624,21 м
Сектор 5.36	от 624,21 м до 632,21 м
Сектор 5.37	от 632,21 м до 640,21 м
Сектор 5.38	от 640,21 м до 651,25 м
Сектор 5.39	651,25 м
Сектор 6.1	от 501,25 м до 511,25 м
Сектор 6.2	от 511,25 м до 521,25 м
Сектор 6.3	от 521,25 м до 531,25 м
Сектор 6.4	от 531,25 м до 541,25 м
Сектор 6.5	от 541,25 м до 551,25 м
Сектор 6.6	от 611,25 м до 623,75 м
Сектор 6.7	от 623,75 м до 636,25 м
Сектор 6.8	от 636,25 м до 648,75 м
Сектор 6.9	от 648,75 м до 651,25 м
Сектор 6.10	651,25 м
Сектор 6.11	от 485,81 м до 495,81 м
Сектор 6.12	от 495,81 м до 505,81 м
Сектор 6.13	от 505,81 м до 515,81 м
Сектор 6.14	от 515,81 м до 525,81 м
Сектор 6.15	от 525,81 м до 535,81 м
Сектор 6.16	от 535,81 м до 545,81 м
Сектор 6.17	от 545,81 м до 551,25 м
Сектор 6.18	от 583,31 м до 595,81 м
Сектор 6.19	от 595,81 м до 608,31 м
Сектор 6.20	от 608,31 м до 620,81 м
Сектор 6.21	от 620,81 м до 633,31 м
Сектор 6.22	от 633,31 м до 645,81 м
Сектор 6.23	от 645,81 м до 651,25 м

Перечень ограничений использования объектов недвижимости и осуществления деятельности	Обоснование ограничений
Сектор 6.24	651,25 м
Сектор 6.2.1	от 511,25 м до 521,25 м
Сектор 6.3.1	от 521,25 м до 531,25 м
Сектор 6.4.1	от 531,25 м до 541,25 м
Сектор 6.5.1	от 541,25 м до 551,25 м
Сектор 6.6.1	от 611,25 м до 623,75 м
Сектор 6.7.1	от 623,75 м до 636,25 м
Сектор 6.8.1	от 636,25 м до 648,75 м
Сектор 6.9.1	от 648,75 м до 651,25 м
Сектор 6.12.1	от 495,81 м до 505,81 м
Сектор 6.13.1	от 505,81 м до 515,81 м
Сектор 6.14.1	от 515,81 м до 525,81 м
Сектор 6.15.1	от 525,81 м до 535,81 м
Сектор 6.16.1	от 535,81 м до 545,81 м
Сектор 6.17.1	от 545,81 м до 551,25 м
Сектор 6.18.1	от 583,31 м до 595,81 м
Сектор 6.19.1	от 595,81 м до 608,31 м
Сектор 6.20.1	от 608,31 м до 620,81 м
Сектор 6.21.1	от 620,81 м до 633,31 м
Сектор 6.22.1	от 633,31 м до 645,81 м
Сектор 6.23.1	от 645,81 м до 651,25 м
Сектор 7	651,25 м

11.4. Четвертая подзона приаэродромной территории аэродрома гражданской авиации Саккырыр, в которой в соответствии с постановлением Правительства № 1240 абсолютная высота ограничения объекта устанавливается в Балтийской системе высот 1977 года:

Перечень ограничений использования объектов недвижимости и осуществления деятельности	Обоснование ограничений
1. В границах четвертой подзоны запрещается размещать объекты, создающие помехи в работе наземных объектов средств и систем обслуживания воздушного движения, навигации, посадки и связи, предназначенных	1. Подпункт 4 пункта 3 статьи 47 Воздушного кодекса Российской Федерации. 2. Подпункт 4 пункта 3 статьи 1 Федерального закона № 135-ФЗ.

<p>для организации воздушного движения и расположенных вне первой подзоны.</p> <p>2. В границах четвертой подзоны запрещается без согласования с оператором аэродрома размещение объектов, превышающих следующие абсолютные высотные ограничения:</p> <p>Сектор 4.1.1      499,51 м</p> <p>Сектор 4.1.2      502,27 м</p> <p>Сектор 4.1.3      511,00 м</p> <p>Сектор 4.1.4      519,72 м</p> <p>Сектор 4.1.5      528,45 м</p> <p>Сектор 4.1.6      537,18 м</p> <p>Сектор 4.1.7      545,91 м</p> <p>Сектор 4.2.1      506,00 м</p> <p>Сектор 4.2.2      501,73 м</p> <p>Сектор 4.2.3      510,46 м</p> <p>Сектор 4.2.4      519,18 м</p> <p>Сектор 4.2.5      527,91 м</p> <p>Сектор 4.3.2      498,52 м</p> <p>Сектор 4.3.3      521,80 м</p> <p>Сектор 4.3.4      565,55 м</p>	<p>3. Подпункт «в» пункта 1(1) Положения.</p>
---	---

11.5. Пятая подзона приаэродромной территории аэродрома гражданской авиации Саккырыр:

Перечень ограничений использования объектов недвижимости и осуществления деятельности	Обоснование ограничений
<p>1. В границах пятой подзоны запрещается размещать опасные производственные объекты<sup>5</sup>, функционирование которых может повлиять на безопасность полетов воздушных судов.</p>	<p>1. Подпункт 5 пункта 3 статьи 47 Воздушного кодекса Российской Федерации.</p> <p>2. Подпункт 5 пункта 3 статьи 1</p>

<sup>5</sup> Пункт 1 статьи 2 Федерального закона от 21 июля 1997 г. № 116-ФЗ «О промышленной безопасности опасных производственных объектов» (далее – Федеральный закон № 116-ФЗ).

Перечень ограничений использования объектов недвижимости и осуществления деятельности	Обоснование ограничений
<p>2. В границах пятой подзоны допускается эксплуатация, строительство, реконструкция, капитальный ремонт, техническое перевооружение, консервация (далее – размещение) опасных производственных объектов при их соответствии установленным в пункте 3 настоящей таблицы ограничениям.</p> <p>3. Максимальные радиусы зон поражения при происшествиях техногенного характера на опасных производственных объектах, находящихся в пятой подзоне, в которых размещение таких объектов возможно, не должны достигать:</p> <p>по вертикали – высоты пролета воздушных судов (высота поверхности ограничения препятствий в третьей подзоне);</p> <p>по горизонтали – внешних границ первой и второй подзон.</p> <p>4. При невозможности соблюдения ограничений, предусмотренных пунктом 3 настоящей таблицы, размещение опасных производственных объектов должно выполняться на основании специальных технических условий, разработанных для конкретного объекта капитального строительства в соответствии с положениями приказа Минстроя России от 30 ноября 2020 г. № 734/пр «Об утверждении Порядка разработки и согласования специальных технических условий для разработки проектной документации на объект капитального строительства» (зарегистрирован Министерством юстиции Российской Федерации 18 декабря 2020 г., регистрационный № 61581) с изменениями, внесенными приказом Минстроя России от 22 октября 2021 г. № 774/пр (зарегистрирован Министерством юстиции Российской Федерации 29 ноября 2021 г., регистрационный № 66058) (далее – Приказ</p>	<p>Федерального закона № 135-ФЗ.</p> <p>3. Подпункт «г» пункта 1(1) Положения.</p> <p>4. Пункт 4 статьи 3 Федерального закона № 116-ФЗ.</p>

Перечень ограничений использования объектов недвижимости и осуществления деятельности	Обоснование ограничений
№ 734) <sup>6</sup> , и (или) обоснования безопасности опасного производственного объекта, разрабатываемого на основании Федерального закона № 116-ФЗ.	

11.6. Шестая подзона приаэродромной территории аэродрома гражданской авиации Саккырыр:

Перечень ограничений использования объектов недвижимости и осуществления деятельности	Обоснование ограничений
<p>1. В границах шестой подзоны запрещается размещать объекты, способствующие привлечению и массовому скоплению птиц.</p> <p>2. Допускается размещать в границах шестой подзоны объекты по обращению с твердыми коммунальными отходами, пищевыми и биологическими отходами в случае наличия заключения по результатам орнитологического исследования на предмет отсутствия факторов, способствующих привлечению и массовому скоплению птиц, и (или) достаточности мер защиты указанных объектов от привлечения и массового скопления птиц, проведенного в соответствии с пунктом 1(4) Положения.</p>	<p>1. Подпункт 6 пункта 3 статьи 47 Воздушного кодекса Российской Федерации.</p> <p>2. Подпункт 6 пункта 3 статьи 1 Федерального закона № 135-ФЗ.</p> <p>3. Подпункт «д» пункта 1(1), пункт 1(4) Положения.</p>

<sup>6</sup> В соответствии с пунктом 2 Приказа № 734 данный акт действует до 1 сентября 2026 г.