



МИНИСТЕРСТВО ТРАНСПОРТА РОССИЙСКОЙ ФЕДЕРАЦИИ
ФЕДЕРАЛЬНОЕ АГЕНТСТВО ВОЗДУШНОГО ТРАНСПОРТА
(РОСАВИАЦИЯ)

МИНИСТЕРСТВО ТРАНСПОРТА РОССИЙСКОЙ ФЕДЕРАЦИИ

ПРИКАЗ

ЗАРЕГИСТРИРОВАНО № 8-17

Москва

Регистрационный № 77219

от "12" февраля 2024.

12 января 2024г.

**Об установлении приаэродромной территории аэродрома
гражданской авиации Вологда**

В соответствии со статьей 47 Воздушного кодекса Российской Федерации, подпунктом «в» пункта 2 Положения о приаэродромной территории, утвержденного постановлением Правительства Российской Федерации от 2 декабря 2017 г. № 1460, п р и к а з ы в а ю:

1. Установить приаэродромную территорию аэродрома гражданской авиации Вологда согласно приложению к настоящему приказу.

2. Настоящий приказ действует в течение срока, указанного в пункте 4 постановления Правительства Российской Федерации от 2 декабря 2017 г. № 1460 «Об утверждении Положения о приаэродромной территории и Правил разрешения разногласий, возникающих между высшими исполнительными органами государственной власти субъектов Российской Федерации, уполномоченными Правительством Российской Федерации федеральными органами исполнительной власти и Федеральной службой по надзору в сфере защиты прав потребителей и благополучия человека при согласовании проекта акта об установлении приаэродромной территории и при определении границ седьмой подзоны приаэродромной территории».

Руководитель

Д.В. Ядров

**Приаэродромная территория
аэродрома гражданской авиации Вологда**

I. Общие положения

1. Граница приаэродромной территории аэродрома гражданской авиации Вологда установлена путем наложения границ семи подзон.

2. В подзонах приаэродромной территории аэродрома гражданской авиации Вологда устанавливаются следующие ограничения использования земельных участков и (или) расположенных на них объектов недвижимости и осуществления экономической и иной деятельности (далее – ограничения использования объектов недвижимости и осуществления деятельности)¹:

первая подзона, в которой запрещается размещать объекты, не предназначенные для организации и обслуживания воздушного движения и воздушных перевозок, обеспечения взлета, посадки, руления и стоянки воздушных судов;

вторая подзона, в которой запрещается размещать объекты, не предназначенные для обслуживания пассажиров и обработки багажа, грузов и почты, обслуживания воздушных судов, хранения авиационного топлива и заправки воздушных судов, обеспечения энергоснабжения, а также объекты, не относящиеся к инфраструктуре аэропорта;

третья подзона, в которой запрещается размещать объекты, высота которых превышает ограничения, установленные уполномоченным Правительством Российской Федерации федеральным органом исполнительной власти при установлении соответствующей приаэродромной территории;

¹Статья 47 Воздушного кодекса Российской Федерации; пункт 1(1) Положения о приаэродромной территории, утвержденного постановлением Правительства Российской Федерации от 2 декабря 2017 г. № 1460 (далее соответственно – Положение, постановление № 1460), в соответствии с пунктом 4 постановления № 1460 данный акт действует до 1 сентября 2029 г.

четвертая подзона, в которой запрещается размещать объекты, создающие помехи в работе наземных объектов средств и систем обслуживания воздушного движения, навигации, посадки и связи, предназначенных для организации воздушного движения и расположенных вне первой подзоны;

пятая подзона, в которой запрещается размещать опасные производственные объекты, функционирование которых может повлиять на безопасность полетов воздушных судов;

шестая подзона, в которой запрещается размещать объекты, способствующие привлечению и массовому скоплению птиц;

седьмая подзона, в которой в целях предотвращения негативного физического воздействия устанавливается перечень ограничений использования земельных участков, определенный в соответствии с земельным законодательством с учетом положений Воздушного кодекса Российской Федерации. При этом под указанным негативным физическим воздействием понимается несоответствие эквивалентного уровня звука, возникающего в связи с полетами воздушных судов, санитарно-эпидемиологическим требованиям².

3. Настоящее приложение включает³:

текстовое и графическое описания местоположения границ приаэродромной территории и выделенных на ней семи подзон и зон (секторов) внутри указанных подзон;

² Постановление Главного государственного санитарного врача Российской Федерации от 28 января 2021 г. № 2 «Об утверждении санитарных правил и норм СанПиН 1.2.3685-21 «Гигиенические нормативы и требования к обеспечению безопасности и (или) безвредности для человека факторов среды обитания» (зарегистрировано Министерством юстиции Российской Федерации 29 января 2021 г., регистрационный № 62296) с изменениями, внесенными постановлением Главного государственного санитарного врача Российской Федерации от 30 декабря 2022 г. № 24 (зарегистрировано Министерством юстиции Российской Федерации 9 марта 2023 г., регистрационный № 72558) (далее – постановление № 2), в соответствии с пунктом 3 постановления № 2 данный акт действует до 1 марта 2027 г.; постановление Главного государственного санитарного врача Российской Федерации от 28 января 2021 г. № 3 «Об утверждении санитарных правил и норм СанПиН 2.1.3684-21 «Санитарно-эпидемиологические требования к содержанию территорий городских и сельских поселений, к водным объектам, питьевой воде и питьевому водоснабжению, атмосферному воздуху, почвам, жилым помещениям, эксплуатации производственных, общественных помещений, организации и проведению санитарно-противоэпидемических (профилактических) мероприятий» (зарегистрировано Министерством юстиции Российской Федерации 29 января 2021 г., регистрационный № 62297) с изменениями, внесенными постановлениями Главного государственного санитарного врача Российской Федерации от 26 июня 2021 г. № 16 (зарегистрировано Министерством юстиции Российской Федерации 7 июля 2021 г., регистрационный № 64146), от 14 декабря 2021 г. № 37 (зарегистрировано Министерством юстиции Российской Федерации 30 декабря 2021 г., регистрационный № 66692), от 14 февраля 2022 г. № 6 (зарегистрировано Министерством юстиции Российской Федерации 17 февраля 2022 г., регистрационный № 67331) (далее – постановление № 3), в соответствии с пунктом 3 постановления № 3 данный акт действует до 1 марта 2027 г.

³ Статья 47 Воздушного кодекса Российской Федерации, пункт 3 Положения.

перечень координат характерных точек границ в системе координат, используемой для ведения Единого государственного реестра недвижимости (далее – перечень координат характерных точек границ);

перечень ограничений использования объектов недвижимости и осуществления деятельности в соответствии с Воздушным кодексом Российской Федерации.

II. Описание границ приаэродромной территории аэродрома гражданской авиации Вологда

4. Описание границ приаэродромной территории аэродрома гражданской авиации Вологда в соответствии с подпунктом «а» пункта 3 Положения включает перечень координат характерных точек границ.

4.1 Граница приаэродромной территории аэродрома гражданской авиации Вологда установлена путем наложения границ семи подзон и выделена по результирующей границе наиболее удалённых внешних границ подзон.

4.2. Перечень координат характерных точек границ приаэродромной территории аэродрома гражданской авиации Вологда приведен в таблице 1.1.

Таблица 1.1

Обозначение характерных точек границ	Координаты МСК-35 зона 2	
	X	Y
1	345418.38	2336822.20
2	345670.96	2337220.21
3	346225.12	2337982.94
4	346826.07	2338709.37
5	347471.46	2339396.63
6	348158.72	2340042.02
7	348885.15	2340642.97
8	349647.88	2341197.13
9	350443.90	2341702.30
10	351270.08	2342156.49
11	352123.14	2342557.91
12	352418.76	2342674.96
13	352733.22	2342874.52
14	353559.39	2343328.71
15	354412.45	2343730.13
16	355289.03	2344077.19

Обозначение характерных точек границ	Координаты МСК-35 зона 2	
	X	Y
17	356185.68	2344368.53
18	357098.85	2344602.99
19	358024.93	2344779.65
20	358960.29	2344897.82
21	359901.22	2344957.02
22	360844.00	2344957.02
23	361784.93	2344897.82
24	362720.29	2344779.65
25	363646.37	2344602.99
26	364559.54	2344368.53
27	365456.19	2344077.19
28	366332.77	2343730.13
29	367185.83	2343328.71
30	368012.00	2342874.52
31	368808.02	2342369.35
32	369570.75	2341815.19
33	370297.19	2341214.24
34	370984.45	2340568.85
35	371629.83	2339881.59
36	372230.79	2339155.16
37	372784.94	2338392.43
38	373290.11	2337596.41
39	373744.31	2336770.23
40	374145.73	2335917.17
41	374492.79	2335040.59
42	374784.13	2334143.95
43	375018.59	2333230.78
44	375195.25	2332304.69
45	375313.41	2331369.34
46	375372.61	2330428.41
47	375372.61	2329485.62
48	375313.41	2328544.69
49	375195.25	2327609.34
50	375153.44	2327390.18
51	391001.63	2324972.00
52	388249.56	2316123.00
53	373748.57	2323094.22
54	373611.00	2322817.19
55	373157.03	2321991.43
56	372652.11	2321195.80
57	372098.22	2320433.44
58	371497.57	2319707.37
59	370852.50	2319020.45

Обозначение характерных точек границ	Координаты МСК-35 зона 2	
	X	Y
60	370165.58	2318375.38
61	369439.50	2317774.72
62	368677.15	2317220.84
63	367881.52	2316715.92
64	367055.76	2316261.95
65	366203.12	2315860.73
66	365326.97	2315513.84
67	364627.87	2315286.69
68	364043.45	2315011.68
69	363166.87	2314664.62
70	362270.23	2314373.28
71	361357.06	2314138.82
72	360430.97	2313962.16
73	359495.62	2313843.99
74	358554.69	2313784.80
75	357611.90	2313784.80
76	356670.97	2313843.99
77	355735.62	2313962.16
78	354809.53	2314138.82
79	353896.36	2314373.28
80	352999.72	2314664.62
81	352123.14	2315011.68
82	351270.08	2315413.10
83	350443.90	2315867.29
84	349647.88	2316372.46
85	348885.15	2316926.62
86	348158.72	2317527.58
87	347471.46	2318172.96
88	346826.07	2318860.22
89	346225.12	2319586.65
90	345670.96	2320349.38
91	345165.79	2321145.41
92	344711.60	2321971.58
93	344310.18	2322824.64
94	343963.12	2323701.22
95	343671.78	2324597.86
96	343437.32	2325511.03
97	343260.66	2326437.12
98	343142.49	2327372.48
99	343083.29	2328313.40
100	343083.29	2329256.19
101	343142.49	2330197.12
102	343260.66	2331132.47

Обозначение характерных точек границ	Координаты МСК-35 зона 2	
	X	Y
103	343437.32	2332058.56
104	343468.30	2332179.24
105	329506.74	2334334.59
106	332258.80	2343183.57
1	345418.38	2336822.20

4.3. Приаэродромная территория аэродрома гражданской авиации Вологда полностью или частично расположена в границах муниципальных образований Вологодской области, приведенных в таблице 1.2.

Таблица 1.2

№ п/п	Муниципальные образования
1	Городской округ город Вологда
2	Вологодский муниципальный округ
3	Усть-Кубинский муниципальный округ
4	Сокольский муниципальный округ
5	Междуреченский муниципальный округ
6	Грязовецкий муниципальный округ

4.4. Перечень кадастровых кварталов, в границах территорий которых полностью или частично расположена приаэродромная территория аэродрома гражданской авиации Вологда, приведен в таблице 1.3.

Таблица 1.3

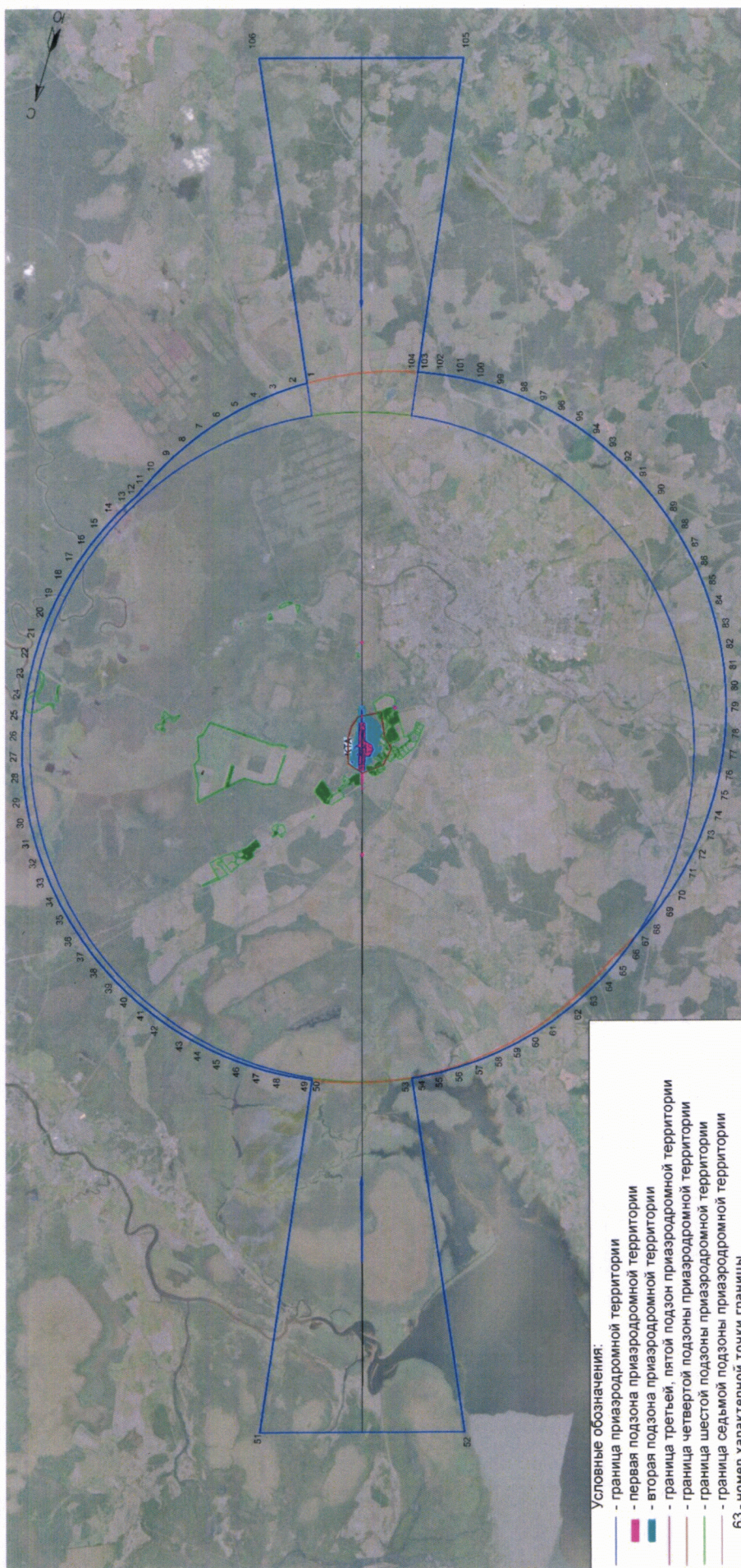
№ п/п	Номера кадастровых кварталов					
	1	2	3	4	5	6
1	35:11:0303023	35:25:0506031	35:25:0504042	35:24:0201010	35:24:0402013	35:25:0702015
2	35:11:0303024	35:25:0506032	35:25:0505003	35:24:0201013	35:24:0403001	35:25:0702016
3	35:11:0303025	35:25:0506033	35:25:0505007	35:24:0201014	35:24:0403002	35:25:0702017
4	35:11:0303026	35:25:0506034	35:25:0505010	35:24:0201015	35:24:0403003	35:25:0702018
5	35:11:0303028	35:25:0506035	35:25:0505011	35:24:0201016	35:25:0501016	35:24:0404001
6	35:11:0303029	35:25:0506036	35:24:0601001	35:24:0201017	35:25:0501017	35:24:0404002
7	35:11:0303030	35:25:0506037	35:24:0601003	35:24:0201018	35:25:0501018	35:24:0404003
8	35:11:0303031	35:25:0701022	35:24:0601005	35:24:0201019	35:25:0501019	35:24:0404004
9	35:11:0303032	35:25:0701023	35:24:0601006	35:25:0501010	35:25:0501020	35:24:0404005
10	35:11:0303033	35:25:0701024	35:24:0601007	35:25:0501011	35:25:0501034	35:24:0404006
11	35:11:0303034	35:25:0701025	35:25:0501037	35:25:0501012	35:25:0603016	35:24:0404007
12	35:11:0303037	35:25:0701027	35:25:0502011	35:25:0501013	35:25:0603017	35:24:0404008
13	35:11:0303040	35:25:0701028	35:25:0502013	35:25:0501014	35:25:0603075	35:24:0404009
14	35:25:0301001	35:25:0701029	35:25:0502014	35:25:0501015	35:24:0201020	35:24:0404010
15	35:25:0506038	35:25:0701030	35:25:0502015	35:25:0501035	35:24:0201021	35:24:0404011
16	35:26:0103035	35:25:0701033	35:25:0502016	35:25:0505001	35:24:0201022	35:25:0501021

№ п/п	Номера кадастровых кварталов					
	1	2	3	4	5	6
17	35:26:0105001	35:25:0701034	35:25:0502017	35:25:0505021	35:24:0401001	35:25:0603018
18	35:26:0105003	35:25:0701035	35:25:0502018	35:25:0505022	35:24:0401002	35:25:0603020
19	35:26:0105004	35:25:0701036	35:25:0502019	35:25:0505026	35:24:0401003	35:25:0603021
20	35:26:0105007	35:25:0702020	35:25:0502020	35:25:0505028	35:24:0401004	35:25:0603022
21	35:26:0105018	35:25:0702022	35:25:0502021	35:24:0102002	35:24:0401005	35:25:0603023
22	35:26:0105019	35:26:0105055	35:25:0505018	35:24:0201002	35:24:0401006	35:25:0603036
23	35:26:0105020	35:26:0105056	35:25:0505019	35:24:0201008	35:24:0401007	35:25:0603037
24	35:26:0105030	35:26:0106032	35:25:0505020	35:24:0201011	35:24:0401008	35:24:0402012
25	35:26:0105057	35:26:0106034	35:25:0505031	35:24:0201012	35:24:0401009	35:24:0403004
26	35:26:0501001	35:26:0106035	35:25:0505032	35:24:0304003	35:24:0401010	35:24:0403005
27	35:26:0601001	35:26:0106036	35:25:0505033	35:24:0304004	35:24:0401011	35:24:0502010
28	35:25:0702021	35:26:0106037	35:25:0505034	35:24:0304005	35:24:0401014	35:25:0603039
29	35:25:0703013	35:26:0401008	35:25:0505035	35:24:0304006	35:24:0402001	35:25:0603067
30	35:25:0703034	35:26:0401009	35:25:0505036	35:24:0304007	35:24:0402002	35:25:0705001
31	35:25:0704012	35:26:0401010	35:25:0505041	35:24:0304008	35:24:0402003	35:25:0705003
32	35:25:0704018	35:27:0201001	35:25:0505042	35:24:0304009	35:24:0402005	35:25:0705004
33	35:25:0704019	35:25:0504029	35:25:0505043	35:24:0304010	35:24:0402006	35:25:0705005
34	35:25:0704020	35:25:0504030	35:25:0505044	35:24:0305004	35:24:0402007	35:25:0705006
35	35:25:0704021	35:25:0504031	35:25:0505045	35:24:0305008	35:24:0402010	35:25:0705007
36	35:25:0704022	35:25:0504032	35:25:0505046	35:24:0305009	35:24:0402011	35:25:0705008
37	35:25:0704023	35:25:0504033	35:25:0505047	35:24:0305011	35:24:0201023	35:25:0705009
38	35:25:0704024	35:25:0504034	35:24:0101001	35:24:0305014	35:24:0202015	35:25:0705010
39	35:25:0704025	35:25:0504035	35:24:0101002	35:24:0305015	35:24:0202016	35:25:0705011
40	35:25:0704027	35:25:0504038	35:24:0101003	35:24:0305016	35:24:0202018	35:25:0705012
41	35:25:0705002	35:25:0504043	35:24:0101004	35:24:0305018	35:24:0202019	35:25:0705013
42	35:25:0706023	35:25:0505006	35:24:0101005	35:24:0305019	35:24:0202020	35:25:0705019
43	35:25:0706025	35:25:0505008	35:24:0101006	35:24:0305021	35:24:0202021	35:25:0705020
44	35:25:0706026	35:25:0506015	35:24:0101007	35:24:0305022	35:24:0202022	35:25:0705021
45	35:25:0706027	35:25:0506016	35:24:0102003	35:24:0202001	35:24:0202023	35:25:0705023
46	35:25:0706028	35:25:0506017	35:24:0102004	35:24:0202002	35:24:0202024	35:25:0705024
47	35:25:0706029	35:25:0506018	35:24:0102005	35:24:0202003	35:24:0202025	35:25:0705025
48	35:25:0706030	35:25:0506019	35:24:0201001	35:24:0202004	35:24:0202026	35:25:0705031
49	35:25:0706031	35:25:0506020	35:24:0301005	35:24:0202005	35:24:0202027	35:25:0705032
50	35:25:0706032	35:25:0506021	35:24:0301006	35:24:0202006	35:24:0202028	35:25:0705033
51	35:25:0706033	35:25:0506022	35:24:0302001	35:24:0202007	35:24:0202029	35:25:0705034
52	35:25:0706034	35:25:0506023	35:24:0302008	35:24:0202008	35:24:0202030	35:25:0705035
53	35:25:0706035	35:24:0301003	35:24:0302011	35:24:0202009	35:24:0202031	35:25:0705041
54	35:25:0706036	35:24:0301004	35:24:0302017	35:24:0202010	35:24:0202032	35:25:0705042
55	35:25:0706037	35:24:0302003	35:24:0302018	35:24:0202011	35:24:0202033	35:25:0603038
56	35:25:0706072	35:24:0302004	35:24:0302019	35:24:0202012	35:24:0202034	35:25:0705037
57	35:28:0101012	35:24:0302005	35:24:0302020	35:24:0202013	35:24:0202035	35:25:0501006
58	35:28:0101020	35:24:0302006	35:24:0302022	35:24:0202014	35:24:0202037	35:25:0501008
59	35:28:0102001	35:24:0302007	35:24:0302023	35:24:0202017	35:24:0202038	35:25:0501009
60	35:28:0102002	35:25:0502041	35:24:0303001	35:24:0203003	35:24:0202039	35:25:0501023
61	35:28:0102003	35:25:0505014	35:24:0303002	35:24:0203004	35:24:0202040	35:25:0501036
62	35:28:0102004	35:25:0505015	35:24:0303003	35:24:0203005	35:24:0202036	35:25:0603010
63	35:28:0102005	35:25:0505039	35:24:0303004	35:24:0203006	35:24:0203011	35:25:0603011
64	35:28:0102013	35:25:0505040	35:24:0303005	35:24:0203008	35:24:0203012	35:25:0603012
65	35:28:0102015	35:25:0505048	35:24:0303006	35:24:0203009	35:24:0402004	35:25:0603013
66	35:28:0102026	35:25:0505049	35:24:0304001	35:24:0303007	35:24:0501001	35:25:0603014
67	35:28:0102028	35:25:0505051	35:24:0304002	35:24:0303008	35:24:0501002	35:25:0603024

№ п/п	Номера кадастровых кварталов					
	1	2	3	4	5	6
68	35:25:0702019	35:25:0701001	35:24:0305006	35:24:0304011	35:24:0501003	35:25:0603025
69	35:25:0703028	35:25:0701003	35:25:0505002	35:24:0305001	35:24:0501004	35:25:0603026
70	35:25:0703029	35:25:0701004	35:25:0505016	35:24:0305002	35:24:0501005	35:25:0603027
71	35:25:0703030	35:25:0701014	35:25:0505017	35:24:0305003	35:24:0501006	35:25:0603028
72	35:25:0703031	35:25:0701015	35:25:0505029	35:24:0305005	35:24:0501007	35:25:0603029
73	35:25:0703033	35:25:0701017	35:25:0505037	35:24:0305007	35:24:0501008	35:25:0603030
74	35:25:0703035	35:25:0701020	35:25:0505038	35:24:0305013	35:24:0501009	35:25:0603031
75	35:25:0704001	35:25:0701026	35:24:0203007	35:24:0305017	35:24:0501010	35:25:0603033
76	35:25:0704002	35:25:0701032	35:24:0302009	35:24:0305020	35:24:0501011	35:25:0603034
77	35:25:0704003	35:25:0703032	35:24:0302010	35:24:0305023	35:24:0501012	35:25:0603035
78	35:25:0704004	35:27:0201002	35:24:0302012	35:24:0305024	35:24:0501013	35:25:0603040
79	35:25:0704005	35:24:0301001	35:24:0302013	35:24:0305025	35:24:0502002	35:25:0603074
80	35:25:0704006	35:24:0301002	35:24:0302014	35:24:0305026	35:24:0502003	35:24:0601002
81	35:25:0704007	35:24:0302002	35:24:0302015	35:24:0305027	35:24:0502005	35:25:0501004
82	35:25:0704008	35:25:0505009	35:24:0302016	35:24:0305028	35:24:0502006	35:25:0502022
83	35:25:0704009	35:25:0505012	35:24:0302021	35:24:0305029	35:24:0502007	35:25:0502023
84	35:25:0704010	35:25:0505013	35:24:0302024	35:25:0701007	35:24:0502008	35:25:0603041
85	35:25:0704011	35:25:0506024	35:24:0305010	35:24:0104001	35:24:0502009	35:25:0705039
86	35:25:0704026	35:25:0506025	35:24:0305012	35:24:0104002	35:24:0503002	35:25:0705040
87	35:25:0705026	35:25:0506026	35:25:0701002	35:24:0104003	35:25:0702001	35:25:0706001
88	35:25:0705027	35:25:0506027	35:25:0701005	35:24:0104004	35:25:0702002	35:25:0706002
89	35:25:0706016	35:25:0506028	35:25:0701006	35:24:0104005	35:25:0702004	35:25:0706003
90	35:25:0706017	35:25:0506029	35:25:0701021	35:24:0104006	35:25:0702005	35:25:0706006
91	35:25:0706018	35:25:0506030	35:24:0101008	35:24:0104007	35:25:0702006	35:25:0705029
92	35:25:0706019	35:25:0701008	35:24:0102001	35:24:0104008	35:25:0702007	35:25:0705038
93	35:25:0706020	35:25:0701009	35:24:0102006	35:24:0104009	35:25:0702008	35:25:0706005
94	35:25:0706021	35:25:0701010	35:24:0103001	35:24:0104010	35:25:0702009	35:25:0506013
95	35:25:0706022	35:25:0701011	35:24:0103002	35:24:0104011	35:25:0702010	35:25:0506014
96	35:25:0706024	35:25:0701012	35:24:0201003	35:24:0104012	35:25:0702011	35:25:0701031
97	35:25:0706071	35:25:0701013	35:24:0201004	35:24:0104013	35:25:0702012	35:26:0105054
98	35:25:0504036	35:25:0701016	35:24:0201005	35:24:0104014	35:25:0702013	35:26:0106033
99	35:25:0504037	35:25:0701018	35:24:0201006	35:24:0401012	35:25:0702014	35:26:0401005
100	35:25:0505004	35:25:0701019	35:24:0201007	35:24:0401013	35:25:0705016	35:26:0401006
101	35:25:0505005	35:25:0504039	35:24:0201009	35:24:0402008	35:24:0402009	35:26:0401007
102	35:25:0505050	35:25:0504040	35:26:0401015	—	—	—

4.5. Графическое изображение границы приаэродромной территории аэродрома гражданской авиации Вологда приведено на схеме 1.

Схема 1



5. Описание границ первой подзоны:

5.1. Первая подзона приаэродромной территории аэродрома гражданской авиации Вологда выделена по внешним границам земельных участков, предоставленных для размещения и эксплуатации зданий, сооружений и оборудования, подлежащих размещению в указанной подзоне, отграничивающим такие земельные участки от земельных участков, предназначенных для иных целей.

5.2 Перечень координат характерных точек границ первой подзоны приаэродромной территории аэродрома гражданской авиации Вологда приведен в таблице 2.1.

Таблица 2.1

Обозначение характерных точек границ	Координаты МСК-35 зона 2	
	X	Y
1	364857.84	2328126.94
2	364904.27	2328235.52
3	364850.44	2328258.33
4	364813.90	2328140.28
1	364857.84	2328126.94
5	362018.98	2329038.36
6	362037.19	2329090.46
7	361999.74	2329100.66
8	361985.91	2329050.93
5	362018.98	2329038.36
9	358500.19	2330133.57
10	358526.18	2330163.45
11	358542.37	2330178.39
12	358566.17	2330192.73
13	358522.97	2330219.66
14	358509.73	2330215.57
15	358474.16	2330150.09
9	358500.19	2330133.57
16	355753.30	2330957.82
17	355772.93	2330981.90
18	355789.00	2331000.55
19	355818.76	2331035.09
20	355794.38	2331060.49
21	355774.51	2331041.16
22	355741.72	2331007.37
23	355743.97	2331001.29
24	355744.97	2331000.62
25	355735.60	2330975.40

Обозначение характерных точек границ	Координаты МСК-35 зона 2	
	X	Y
26	355735.62	2330969.86
16	355753.30	2330957.82
27	361275.07	2329330.93
28	361313.38	2329454.11
29	359268.33	2330088.16
30	359230.47	2329966.41
31	358674.90	2330138.13
32	358662.43	2330098.03
33	359217.99	2329926.31
34	359179.24	2329801.70
35	359941.73	2329564.56
36	360037.51	2329196.55
37	360135.80	2329222.14
38	360167.63	2329099.83
39	360415.85	2329164.45
40	360421.37	2329143.22
41	360571.38	2329182.27
42	360518.40	2329385.82
43	361224.29	2329167.64
44	361262.60	2329290.82
45	361818.17	2329119.11
46	361830.64	2329159.21
27	361275.07	2329330.93
47	360626.97	2329100.95
48	360660.65	2329114.11
49	360658.79	2329126.39
50	360666.58	2329127.06
51	360682.38	2329131.83
52	360740.65	2329149.44
53	360723.30	2329203.83
54	360680.05	2329194.00
55	360642.60	2329189.85
56	360622.63	2329189.46
57	360611.18	2329188.08
58	360586.03	2329182.10
59	360599.41	2329134.96
60	360607.49	2329137.29
61	360614.50	2329139.10
62	360617.38	2329130.59
47	360626.97	2329100.95
63	358159.78	2328721.43
64	358163.33	2328727.31
65	358147.18	2328750.83

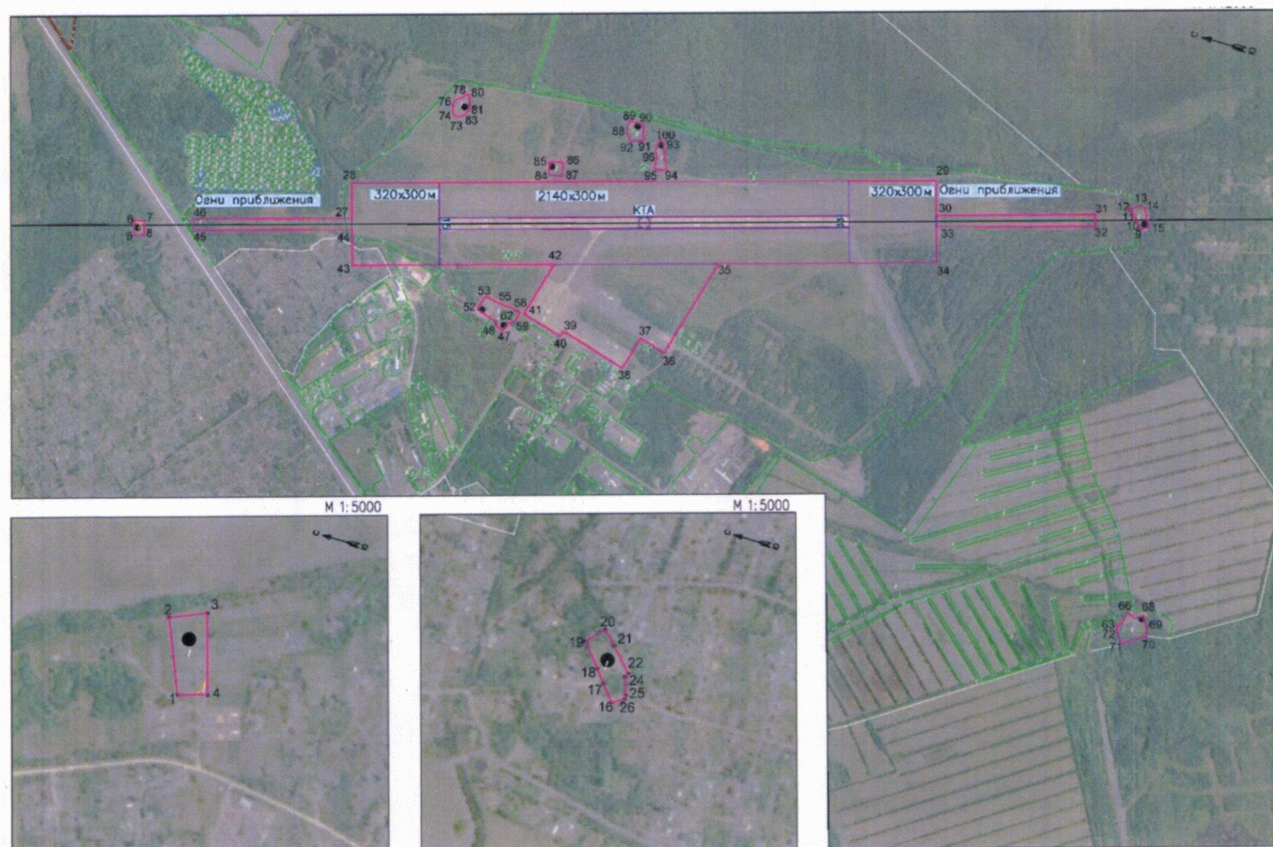
Обозначение характерных точек границ	Координаты МСК-35 зона 2	
	X	Y
66	358142.73	2328793.38
67	358108.22	2328778.71
68	358079.58	2328797.40
69	358061.08	2328763.30
70	358045.77	2328728.64
71	358131.23	2328672.04
72	358156.60	2328716.37
63	358159.78	2328721.43
73	361015.88	2329797.7
74	361034.89	2329806.02
75	361040.47	2329825.16
76	361045.18	2329843.85
77	361034.39	2329859.92
78	361017.16	2329870.75
79	361008.06	2329884.64
80	360997.69	2329889.42
81	360980.44	2329834.91
82	360990.65	2329815.72
83	360995.19	2329808.62
73	361015.88	2329797.7
84	360631.83	2329690.82
85	360645.05	2329739.04
86	360596.83	2329752.26
87	360583.61	2329704.04
84	360631.83	2329690.82
88	360406.51	2329929.86
89	360405.12	2329968.30
90	360353.68	2329968.93
91	360334.54	2329914.62
92	360381.55	2329897.60
88	360406.51	2329929.86
93	360263.56	2329925.16
94	360224.40	2329835.25
95	360267.53	2329823.17
96	360274.08	2329878.68
97	360279.93	2329886.70
98	360285.07	2329889.08
99	360285.75	2329893.56
100	360277.49	2329934.99
93	360263.56	2329925.16

5.3. Муниципальные образования, в границах территорий которых полностью или частично расположена первая подзона приаэродромной территории аэродрома гражданской авиации Вологда: Городской округ город Вологда, Вологодский муниципальный округ.

5.4. Кадастровые кварталы, в границах территорий которых полностью или частично расположена первая подзона приаэродромной территории аэродрома гражданской авиации Вологда: 35:24:0302011, 35:25:0701036, 35:25:0701035, 35:25:0506031.

5.5. Графическое изображение границ первой подзоны приаэродромной территории аэродрома гражданской авиации Вологда приведено на схеме 2.

Схема 2



Условные обозначения:

- граница первой подзоны приаэродромной территории
- 16 - номер характерной точки границы

6. Описание границ второй подзоны:

6.1. Вторая подзона приаэродромной территории аэродрома гражданской авиации Вологда выделена по внешним границам земельных участков, предоставленных для размещения и эксплуатации зданий, сооружений и оборудования, подлежащих размещению в указанной подзоне, отграничивающим такие земельные участки от земельных участков, предназначенных для иных целей.

6.2. Перечень координат характерных точек границ второй подзоны приаэродромной территории аэродрома гражданской авиации Вологда приведен в таблице 3.1.

Таблица 3.1

Обозначение характерных точек границ	Координаты МСК-35 зона 2	
	X	Y
Внешняя граница		
1	359735.29	2329048.46
2	359520.70	2329000.57
3	359403.19	2328978.35
4	359289.03	2329072.76
5	359242.06	2329063.21
6	359181.06	2329160.13
7	359212.25	2329196.09
8	359185.84	2329238.21
9	359104.18	2329199.15
10	359014.65	2329363.62
11	358926.97	2329631.01
12	358840.94	2329811.66
13	358771.59	2329957.29
14	358585.95	2330032.10
15	358508.53	2330063.62
16	358502.65	2330078.30
17	358518.27	2330119.23
18	358497.68	2330129.92
19	358500.19	2330133.57
20	358526.18	2330163.45
21	358542.37	2330178.39
22	358566.17	2330192.73
23	358522.97	2330219.66
24	358519.30	2330221.95
25	358574.83	2330239.01
26	358594.27	2330242.26
27	358609.88	2330243.95

Обозначение характерных точек границ	Координаты МСК-35 зона 2	
	X	Y
28	358625.66	2330239.60
29	358667.82	2330234.78
30	358732.83	2330226.35
31	358747.78	2330223.32
32	358813.68	2330209.94
33	359052.29	2330164.72
34	359127.63	2330166.57
35	359409.54	2330084.43
36	359656.45	2330012.49
37	359788.38	2330019.11
38	359915.17	2330010.70
39	360412.00	2329990.27
40	360523.75	2329992.80
41	360793.65	2329960.15
42	361046.59	2329929.54
43	361195.47	2329644.36
44	361235.76	2329592.99
45	361235.75	2329590.42
46	361233.74	2329588.32
47	361299.84	2329509.17
48	361327.80	2329465.40
49	361339.33	2329435.96
50	361339.75	2329410.89
51	361334.85	2329391.67
52	361274.18	2329277.56
53	361234.15	2329148.84
54	360902.76	2329251.27
55	360921.04	2329172.57
56	360871.30	2329161.63
57	360850.84	2329150.92
58	360849.66	2329146.13
59	360838.08	2329142.67
60	360842.34	2329127.19
61	360697.87	2329080.54
62	360703.10	2329063.20
63	360671.78	2329056.49
64	360668.68	2329070.96
65	360682.62	2329073.95
66	360666.58	2329127.06
67	360740.65	2329149.44
68	360738.50	2329156.05
69	360735.28	2329165.46
70	360723.30	2329203.83

Обозначение характерных точек границ	Координаты МСК-35 зона 2	
	X	Y
71	360680.05	2329194.00
72	360642.60	2329189.85
73	360622.63	2329189.46
74	360611.18	2329188.08
75	360586.03	2329182.10
76	360599.41	2329134.96
77	360544.64	2329119.14
78	360547.55	2329109.28
79	360452.64	2329081.68
80	360450.12	2329089.45
81	360414.81	2329077.58
82	360411.86	2329073.73
83	360420.03	2329044.44
84	360423.80	2329040.21
85	360448.78	2329047.11
86	360453.72	2329045.77
87	360458.61	2329031.57
88	360460.25	2329025.88
89	360463.04	2329017.30
90	360463.64	2329015.05
91	360454.00	2329012.45
92	360467.73	2328965.69
93	360468.72	2328958.80
94	360446.99	2328952.19
95	360435.08	2328948.57
96	360433.64	2328945.26
97	360434.98	2328940.10
98	360430.11	2328937.90
99	360438.62	2328909.25
100	360438.17	2328904.14
101	360390.38	2328890.13
102	360389.15	2328894.39
103	360294.88	2328863.98
104	360258.63	2328974.38
105	360240.34	2328968.80
106	360255.87	2328894.07
107	360215.82	2328879.46
108	360212.84	2328894.74
109	360223.49	2328897.51
110	360217.87	2328919.35
111	360200.48	2328913.34
112	360197.49	2328923.09
113	360195.98	2328927.76

Обозначение характерных точек границ	Координаты МСК-35 зона 2	
	X	Y
114	360160.23	2328915.51
115	360161.21	2328912.64
116	360177.17	2328865.36
117	360183.57	2328846.40
118	360158.16	2328836.25
119	360149.59	2328832.83
120	360035.41	2328787.25
121	360008.16	2328875.10
122	360122.90	2328910.12
123	360105.57	2328988.90
124	360037.41	2329083.09
125	359796.62	2329032.25
1	359735.29	2329048.46
Внутренние границы		
126	360833.80	2329174.78
127	360856.53	2329181.21
128	360851.95	2329197.40
129	360828.82	2329190.81
126	360833.80	2329174.78
130	360412.95	2328905.34
131	360425.90	2328909.38
132	360421.88	2328922.27
133	360408.90	2328918.33
130	360412.95	2328905.34
134	360343.58	2329008.75
135	360341.07	2329018.90
136	360338.08	2329030.33
137	360333.87	2329029.17
138	360327.05	2329054.23
139	360324.75	2329053.47
140	360321.98	2329052.21
141	360320.78	2329050.99
142	360329.47	2329017.20
143	360330.61	2329015.53
144	360334.01	2329012.80
145	360337.94	2329010.99
146	360342.62	2329008.87
134	360343.58	2329008.75

6.3. Муниципальное образование, в границах территории которого расположена вторая подзона приаэродромной территории аэродрома гражданской авиации Вологда: Вологодский муниципальный округ.

6.4. Кадастровый квартал, в границах территории которого расположена вторая подзона приаэродромной территории аэродрома гражданской авиации Вологда: 35:25:0701036.

6.5. Графическое изображение границ второй подзоны приаэродромной территории аэродрома гражданской авиации Вологда приведено на схеме 3.

Схема 3



Условные обозначения:

- граница второй подзоны приаэродромной территории
- 32 — номер характерной точки границы

7. Описание границ третьей подзоны:

7.1. Третья подзона приаэродромной территории аэродрома гражданской авиации Вологда выделена в границах полос воздушных подходов, установленных в соответствии с Федеральными правилами использования воздушного пространства Российской Федерации, утвержденными постановлением Правительства Российской Федерации от 11 марта 2010 г. № 138⁴ (далее – постановление № 138), и с учетом ограничительных поверхностей аэродрома в соответствии с Федеральными авиационными правилами «Требования, предъявляемые к аэродромам, предназначенным для взлета, посадки, руления и стоянки гражданских воздушных судов», утвержденными приказом Министерства транспорта Российской Федерации от 25 августа 2015 г. № 262 (зарегистрирован Министерством юстиции Российской Федерации 9 октября 2015 г., регистрационный № 39264), с изменениями, внесенными приказом Министерства транспорта Российской Федерации от 24 ноября 2017 г. № 495 (зарегистрирован Министерством юстиции Российской Федерации 21 декабря 2017 г., регистрационный № 49344) (далее – ФАП-262).

7.2. Перечень координат характерных точек границ третьей подзоны приаэродромной территории аэродрома гражданской авиации Вологда приведен в таблице 4.1.

Таблица 4.1.

Обозначение характерных точек границ	Координаты МСК-35 зона 2	
	X	Y
1	345415.84	2331878.59
2	329506.74	2334334.59
3	332258.80	2343183.57
4	346754.69	2336183.52
5	346880.80	2336436.91
6	347334.77	2337262.67
7	347839.69	2338058.30
8	348393.57	2338820.65
9	348994.23	2339546.73
10	349639.30	2340233.65
11	350326.22	2340878.71

⁴ В соответствии с пунктом 3 постановления № 138 данный акт действует до 1 ноября 2026 г.

Обозначение характерных точек границ	Координаты МСК-35 зона 2	
	X	Y
12	351052.29	2341479.37
13	351814.65	2342033.26
14	352610.28	2342538.18
15	353436.04	2342992.15
16	354288.68	2343393.37
17	355164.83	2343740.26
18	356061.03	2344031.45
19	356973.75	2344265.80
20	357899.38	2344442.37
21	358834.27	2344560.48
22	359774.74	2344619.65
23	360717.06	2344619.65
24	361657.52	2344560.48
25	362592.42	2344442.37
26	363518.05	2344265.80
27	364430.77	2344031.45
28	365326.97	2343740.26
29	366203.12	2343393.37
30	367055.76	2342992.15
31	367881.52	2342538.18
32	368677.15	2342033.26
33	369439.50	2341479.37
34	370165.58	2340878.71
35	370852.50	2340233.65
36	371497.57	2339546.73
37	372098.22	2338820.65
38	372652.11	2338058.30
39	373157.03	2337262.67
40	373611.00	2336436.91
41	374012.22	2335584.27
42	374359.11	2334708.12
43	374650.30	2333811.92
44	374884.65	2332899.20
45	375061.22	2331973.57
46	375179.33	2331038.67
47	375238.50	2330098.21
48	375238.50	2329155.89
49	375179.33	2328215.42
50	375079.86	2327401.41
51	391001.63	2324972.00

Обозначение характерных точек границ	Координаты МСК-35 зона 2	
	X	Y
52	388249.56	2316123.00
53	373748.57	2323094.22
54	373611.00	2322817.19
55	373157.03	2321991.43
56	372652.11	2321195.80
57	372098.22	2320433.44
58	371497.57	2319707.37
59	370852.50	2319020.45
60	370165.58	2318375.38
61	369439.50	2317774.72
62	368677.15	2317220.84
63	367881.52	2316715.92
64	367055.76	2316261.95
65	366203.12	2315860.73
66	365326.97	2315513.84
67	364430.77	2315222.64
68	363518.05	2314988.30
69	362592.42	2314811.72
70	361657.52	2314693.62
71	360717.06	2314634.45
72	359774.74	2314634.45
73	358834.27	2314693.62
74	357899.38	2314811.72
75	356973.75	2314988.30
76	356061.03	2315222.64
77	355164.83	2315513.84
78	354288.68	2315860.73
79	353436.04	2316261.95
80	352610.28	2316715.92
81	351814.65	2317220.84
82	351052.29	2317774.72
83	350326.22	2318375.38
84	349639.30	2319020.45
85	348994.23	2319707.37
86	348393.57	2320433.44
87	347839.69	2321195.80
88	347334.77	2321991.43
89	346880.80	2322817.19
90	346479.58	2323669.83
91	346132.69	2324545.98

Обозначение характерных точек границ	Координаты МСК-35 зона 2	
	X	Y
92	345841.49	2325442.18
93	345607.15	2326354.90
94	345430.57	2327280.53
95	345312.47	2328215.42
96	345253.30	2329155.89
97	345253.30	2330098.21
98	345312.47	2331038.67
1	345415.84	2331878.59

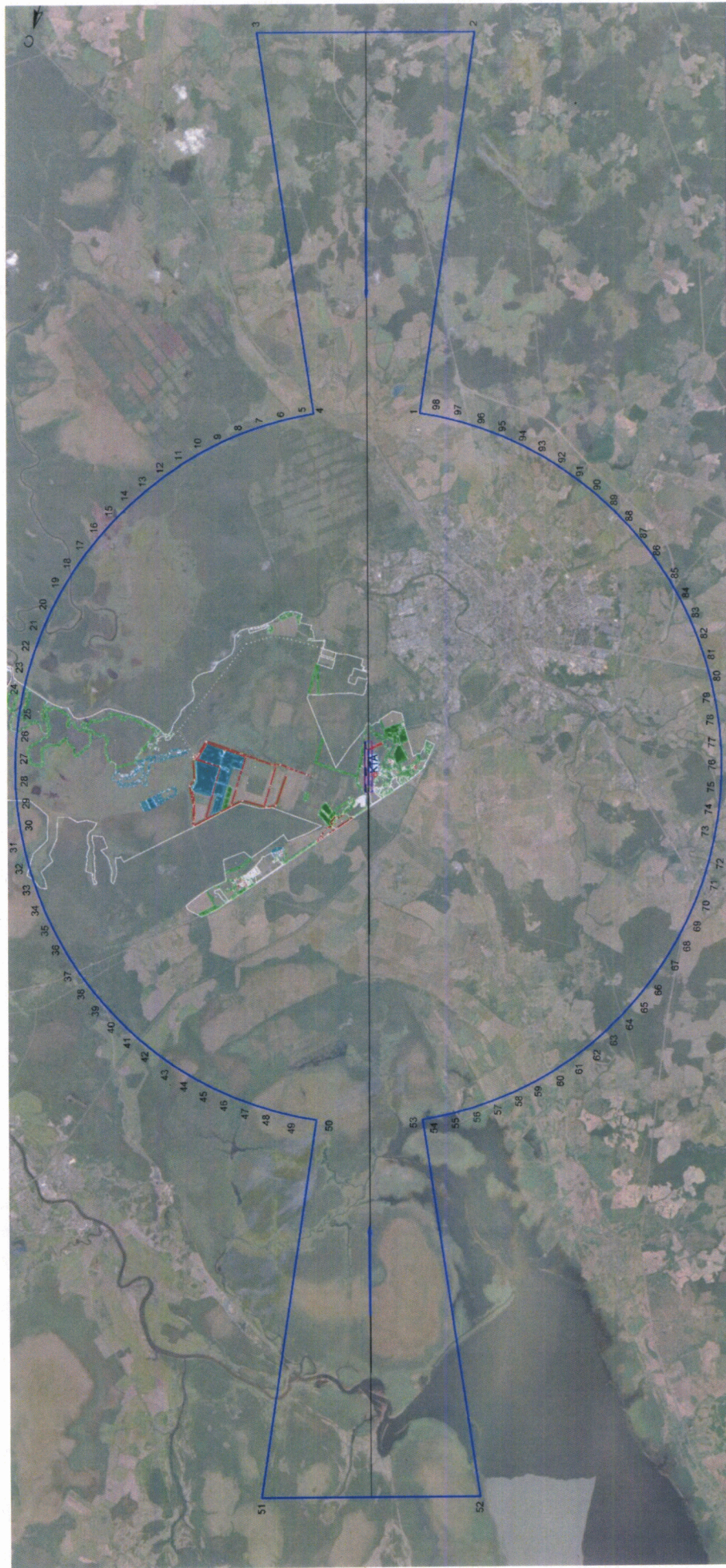
7.3. Муниципальные образования, в границах территорий которых полностью или частично расположена третья подзона приаэродромной территории аэродрома гражданской авиации Вологда, приведены в таблице 4.2.

Таблица 4.2

№ п/п	Муниципальные образования
1	Городской округ город Вологда
2	Вологодский муниципальный округ
3	Усть-Кубинский муниципальный округ
4	Сокольский муниципальный округ
5	Междуреченский муниципальный округ
6	Грязовецкий муниципальный округ

7.4. Графическое изображение внешних границ третьей подзоны приаэродромной территории аэродрома гражданской авиации Вологда приведено на схеме 4.1.

Схема 4.1



7.5. Перечень кадастровых кварталов, в границах территорий которых полностью или частично расположена третья подзона приаэродромной территории аэродрома гражданской авиации Вологда, приведен в таблице 4.3.

Таблица 4.3

№ п/п	Номера кадастровых кварталов					
	1	2	3	4	5	6
1	35:11:0303023	35:25:0706022	35:25:0506026	35:24:0302013	35:24:0305005	35:24:0402004
2	35:11:0303024	35:25:0706024	35:25:0506027	35:24:0302014	35:24:0305007	35:24:0501001
3	35:11:0303025	35:25:0706071	35:25:0506028	35:24:0302015	35:24:0305013	35:24:0501002
4	35:11:0303026	35:25:0504036	35:25:0506029	35:24:0302016	35:24:0305017	35:24:0501003
5	35:11:0303028	35:25:0504037	35:25:0506030	35:24:0302021	35:24:0305020	35:24:0501004
6	35:11:0303029	35:25:0505004	35:25:0701008	35:24:0302024	35:24:0305023	35:24:0501005
7	35:11:0303030	35:25:0505005	35:25:0701009	35:24:0305010	35:24:0305024	35:24:0501006
8	35:11:0303031	35:25:0505050	35:25:0701010	35:24:0305012	35:24:0305025	35:24:0501007
9	35:11:0303032	35:25:0506031	35:25:0701011	35:25:0701002	35:24:0305026	35:24:0501008
10	35:11:0303033	35:25:0506032	35:25:0701012	35:25:0701005	35:24:0305027	35:24:0501009
11	35:11:0303034	35:25:0506033	35:25:0701013	35:25:0701006	35:24:0305028	35:24:0501010
12	35:11:0303037	35:25:0506034	35:25:0701016	35:25:0701021	35:24:0305029	35:24:0501011
13	35:11:0303040	35:25:0506035	35:25:0701018	35:24:0101008	35:25:0701007	35:24:0501012
14	35:25:0301001	35:25:0506036	35:25:0701019	35:24:0102001	35:24:0104001	35:24:0501013
15	35:25:0506038	35:25:0506037	35:25:0504039	35:24:0102006	35:24:0104002	35:24:0502002
16	35:26:0103035	35:25:0701022	35:25:0504040	35:24:0103001	35:24:0104003	35:24:0502003
17	35:26:0105001	35:25:0701023	35:25:0504042	35:24:0103002	35:24:0104004	35:24:0502005
18	35:26:0105003	35:25:0701024	35:25:0505003	35:24:0201003	35:24:0104005	35:24:0502006
19	35:26:0105004	35:25:0701025	35:25:0505007	35:24:0201004	35:24:0104006	35:24:0502007
20	35:26:0105007	35:25:0701027	35:25:0505010	35:24:0201005	35:24:0104007	35:24:0502008
21	35:26:0105018	35:25:0701028	35:25:0505011	35:24:0201006	35:24:0104008	35:24:0502009
22	35:26:0105019	35:25:0701029	35:24:0601001	35:24:0201007	35:24:0104009	35:24:0503002
23	35:26:0105020	35:25:0701030	35:24:0601003	35:24:0201009	35:24:0104010	35:25:0702001
24	35:26:0105030	35:25:0701033	35:24:0601005	35:24:0201010	35:24:0104011	35:25:0702002
25	35:26:0105057	35:25:0701034	35:24:0601006	35:24:0201013	35:24:0104012	35:25:0702004
26	35:26:0501001	35:25:0701035	35:24:0601007	35:24:0201014	35:24:0104013	35:25:0702005
27	35:26:0601001	35:25:0701036	35:25:0501037	35:24:0201015	35:24:0104014	35:25:0702006
28	35:25:0702021	35:25:0702020	35:25:0502011	35:24:0201016	35:24:0401012	35:25:0702007
29	35:25:0703013	35:25:0702022	35:25:0502013	35:24:0201017	35:24:0401013	35:25:0702008
30	35:25:0703034	35:26:0105055	35:25:0502014	35:24:0201018	35:24:0402008	35:25:0702009
31	35:25:0704012	35:26:0105056	35:25:0502015	35:24:0201019	35:24:0402013	35:25:0702010
32	35:25:0704018	35:26:0106032	35:25:0502016	35:25:0501010	35:24:0403001	35:25:0702011
33	35:25:0704019	35:26:0106034	35:25:0502017	35:25:0501011	35:24:0403002	35:25:0702012
34	35:25:0704020	35:26:0106035	35:25:0502018	35:25:0501012	35:24:0403003	35:25:0702013
35	35:25:0704021	35:26:0106036	35:25:0502019	35:25:0501013	35:25:0501016	35:25:0702014
36	35:25:0704022	35:26:0106037	35:25:0502020	35:25:0501014	35:25:0501017	35:25:0705016
37	35:25:0704023	35:26:0401008	35:25:0502021	35:25:0501015	35:25:0501018	35:24:0402009
38	35:25:0704024	35:26:0401009	35:25:0505018	35:25:0501035	35:25:0501019	35:25:0702015
39	35:25:0704025	35:26:0401010	35:25:0505019	35:25:0505001	35:25:0501020	35:25:0702016
40	35:25:0704027	35:27:0201001	35:25:0505020	35:25:0505021	35:25:0501034	35:25:0702017
41	35:25:0705002	35:25:0504029	35:25:0505031	35:25:0505022	35:25:0603016	35:25:0702018
42	35:25:0706023	35:25:0504030	35:25:0505032	35:25:0505026	35:25:0603017	35:24:0404001
43	35:25:0706025	35:25:0504031	35:25:0505033	35:25:0505028	35:25:0603075	35:24:0404002
44	35:25:0706026	35:25:0504032	35:25:0505034	35:24:0102002	35:24:0201020	35:24:0404003
45	35:25:0706027	35:25:0504033	35:25:0505035	35:24:0201002	35:24:0201021	35:24:0404004

№ п/п	Номера кадастровых кварталов					
	1	2	3	4	5	6
46	35:25:0706028	35:25:0504034	35:25:0505036	35:24:0201008	35:24:0201022	35:24:0404005
47	35:25:0706029	35:25:0504035	35:25:0505041	35:24:0201011	35:24:0401001	35:24:0404006
48	35:25:0706030	35:25:0504038	35:25:0505042	35:24:0201012	35:24:0401002	35:24:0404007
49	35:25:0706031	35:25:0504043	35:25:0505043	35:24:0304003	35:24:0401003	35:24:0404008
50	35:25:0706032	35:25:0505006	35:25:0505044	35:24:0304004	35:24:0401004	35:24:0404009
51	35:25:0706033	35:25:0505008	35:25:0505045	35:24:0304005	35:24:0401005	35:24:0404010
52	35:25:0706034	35:25:0506015	35:25:0505046	35:24:0304006	35:24:0401006	35:24:0404011
53	35:25:0706035	35:25:0506016	35:25:0505047	35:24:0304007	35:24:0401007	35:25:0501021
54	35:25:0706036	35:25:0506017	35:24:0101001	35:24:0304008	35:24:0401008	35:25:0603018
55	35:25:0706037	35:25:0506018	35:24:0101002	35:24:0304009	35:24:0401009	35:25:0603020
56	35:25:0706072	35:25:0506019	35:24:0101003	35:24:0304010	35:24:0401010	35:25:0603021
57	35:28:0101012	35:25:0506020	35:24:0101004	35:24:0305004	35:24:0401011	35:25:0603022
58	35:28:0101020	35:25:0506021	35:24:0101005	35:24:0305008	35:24:0401014	35:25:0603023
59	35:28:0102001	35:25:0506022	35:24:0101006	35:24:0305009	35:24:0402001	35:25:0603036
60	35:28:0102002	35:25:0506023	35:24:0101007	35:24:0305011	35:24:0402002	35:25:0603037
61	35:28:0102003	35:24:0301003	35:24:0102003	35:24:0305014	35:24:0402003	35:24:0402012
62	35:28:0102004	35:24:0301004	35:24:0102004	35:24:0305015	35:24:0402005	35:24:0403004
63	35:28:0102005	35:24:0302003	35:24:0102005	35:24:0305016	35:24:0402006	35:24:0403005
64	35:28:0102013	35:24:0302004	35:24:0201001	35:24:0305018	35:24:0402007	35:24:0502010
65	35:28:0102015	35:24:0302005	35:24:0301005	35:24:0305019	35:24:0402010	35:25:0603039
66	35:28:0102026	35:24:0302006	35:24:0301006	35:24:0305021	35:24:0402011	35:25:0603067
67	35:28:0102028	35:24:0302007	35:24:0302001	35:24:0305022	35:24:0201023	35:25:0705001
68	35:25:0702019	35:25:0502041	35:24:0302008	35:24:0202001	35:24:0202015	35:25:0705003
69	35:25:0703028	35:25:0505014	35:24:0302011	35:24:0202002	35:24:0202016	35:25:0705004
70	35:25:0703029	35:25:0505015	35:24:0302017	35:24:0202003	35:24:0202018	35:25:0705005
71	35:25:0703030	35:25:0505039	35:24:0302018	35:24:0202004	35:24:0202019	35:25:0705006
72	35:25:0703031	35:25:0505040	35:24:0302019	35:24:0202005	35:24:0202020	35:25:0705007
73	35:25:0703033	35:25:0505048	35:24:0302020	35:24:0202006	35:24:0202021	35:25:0705008
74	35:25:0703035	35:25:0505049	35:24:0302022	35:24:0202007	35:24:0202022	35:25:0705009
75	35:25:0704001	35:25:0505051	35:24:0302023	35:24:0202008	35:24:0202023	35:25:0705010
76	35:25:0704002	35:25:0701001	35:24:0303001	35:24:0202009	35:24:0202024	35:25:0705011
77	35:25:0704003	35:25:0701003	35:24:0303002	35:24:0202010	35:24:0202025	35:25:0705012
78	35:25:0704004	35:25:0701004	35:24:0303003	35:24:0202011	35:24:0202026	35:25:0705013
79	35:25:0704005	35:25:0701014	35:24:0303004	35:24:0202012	35:24:0202027	35:25:0705019
80	35:25:0704006	35:25:0701015	35:24:0303005	35:24:0202013	35:24:0202028	35:25:0705020
81	35:25:0704007	35:25:0701017	35:24:0303006	35:24:0202014	35:24:0202029	35:25:0705021
82	35:25:0704008	35:25:0701020	35:24:0304001	35:24:0202017	35:24:0202030	35:25:0705023
83	35:25:0704009	35:25:0701026	35:24:0304002	35:24:0203003	35:24:0202031	35:25:0705024
84	35:25:0704010	35:25:0701032	35:24:0305006	35:24:0203004	35:24:0202032	35:25:0705025
85	35:25:0704011	35:25:0703032	35:25:0505002	35:24:0203005	35:24:0202033	35:25:0705031
86	35:25:0704026	35:27:0201002	35:25:0505016	35:24:0203006	35:24:0202034	35:25:0705032
87	35:25:0705026	35:24:0301001	35:25:0505017	35:24:0203008	35:24:0202035	35:25:0705033
88	35:25:0705027	35:24:0301002	35:25:0505029	35:24:0203009	35:24:0202037	35:25:0705034
89	35:25:0706016	35:24:0302002	35:25:0505037	35:24:0303007	35:24:0202038	35:25:0705035
90	35:25:0706017	35:25:0505009	35:25:0505038	35:24:0303008	35:24:0202039	35:25:0705041
91	35:25:0706018	35:25:0505012	35:24:0203007	35:24:0304011	35:24:0202040	35:25:0705042
92	35:25:0706019	35:25:0505013	35:24:0302009	35:24:0305001	35:24:0202036	35:25:0603038
93	35:25:0706020	35:25:0506024	35:24:0302010	35:24:0305002	35:24:0203011	35:25:0705037
94	35:25:0706021	35:25:0506025	35:24:0302012	35:24:0305003	35:24:0203012	-

7.6. Перечень координат характерных точек границ секторов третьей подзоны приаэродромной территории аэродрома гражданской авиации Вологда приведен в таблице 4.4.

Таблица 4.4

Обозначение характерных точек границ	Координаты МСК-35 зона 2	
	X	Y
Сектор 1.1 – Переходная поверхность		
1	361060.59	2329532.30
2	361173.53	2329879.94
3	359623.17	2330353.60
4	359512.22	2330012.36
1	361060.59	2329532.30
Сектор 1.2 – Переходная поверхность		
1	360871.92	2328910.14
2	360975.88	2329244.42
3	359427.51	2329724.48
4	359319.74	2329377.95
1	360871.92	2328910.14
Сектор 2 – Внутренняя горизонтальная поверхность		
1	364935.97	2328940.24
2	364957.62	2329196.03
3	364957.62	2329614.72
4	364913.86	2330031.11
5	364826.81	2330440.65
6	364697.43	2330838.84
7	364527.13	2331221.33
8	364317.79	2331583.93
9	364071.69	2331922.65
10	363791.53	2332233.80
11	363480.39	2332513.96
12	363141.66	2332760.05
13	362779.07	2332969.40
14	362396.58	2333139.69
15	362151.00	2333224.92
16	360717.24	2333669.44
17	360564.63	2333713.60
18	360155.09	2333800.65
19	359738.69	2333844.42
20	359320.01	2333844.42
21	358903.61	2333800.65
22	358494.07	2333713.60
23	358095.88	2333584.22
24	357713.39	2333413.92

Обозначение характерных точек границ	Координаты МСК-35 зона 2	
	X	Y
25	357350.79	2333204.58
26	357012.07	2332958.48
27	356700.92	2332678.33
28	356420.77	2332367.18
29	356174.67	2332028.45
30	355990.19	2331713.85
31	357182.98	2331137.85
32	359623.17	2330353.60
33	361173.53	2329879.94
34	363564.97	2329149.43
1	364935.97	2328940.24
35	355557.30	2330321.95
36	355534.83	2330059.24
37	355534.83	2329640.55
38	355578.60	2329224.16
39	355665.65	2328814.62
40	355795.03	2328416.43
41	355965.32	2328033.94
42	356174.67	2327671.34
43	356420.77	2327332.62
44	356700.92	2327021.47
45	357012.07	2326741.31
46	357350.79	2326495.22
47	357713.39	2326285.87
48	358095.88	2326115.58
49	358341.46	2326030.35
50	358348.15	2326028.28
51	359775.21	2325585.83
52	359927.83	2325541.67
53	360337.37	2325454.62
54	360753.76	2325410.85
55	361172.45	2325410.85
56	361588.84	2325454.62
57	361998.38	2325541.67
58	362396.58	2325671.05
59	362779.07	2325841.35
60	363141.66	2326050.69
61	363480.39	2326296.79
62	363791.53	2326576.95
63	364071.69	2326888.09
64	364317.79	2327226.82
65	364505.51	2327547.59
66	363253.92	2328149.27

Обозначение характерных точек границ	Координаты МСК-35 зона 2	
	X	Y
67	360871.92	2328910.14
68	359319.57	2329377.42
69	356866.38	2330119.86
35	355557.30	2330321.95
Сектор 3 – Коническая поверхность		
70	365430.51	2328864.78
71	365456.94	2329169.86
72	365456.94	2329640.88
73	365407.70	2330109.33
74	365309.77	2330570.06
75	365164.22	2331018.03
76	364972.63	2331448.33
77	364737.12	2331856.25
78	364460.26	2332237.31
79	364145.09	2332587.35
80	363795.05	2332902.53
81	363413.98	2333179.39
82	363006.06	2333414.90
83	362575.76	2333606.48
84	362299.48	2333702.36
85	360865.73	2334146.88
86	360694.03	2334196.56
87	360233.30	2334294.50
88	359764.86	2334343.73
89	359293.84	2334343.73
90	358825.39	2334294.50
91	358364.66	2334196.56
92	357916.69	2334051.01
93	357486.39	2333859.43
94	357078.47	2333623.92
95	356697.41	2333347.06
96	356347.37	2333031.88
97	356032.19	2332681.84
98	355755.33	2332300.77
99	355539.69	2331931.40
30	355990.19	2331713.85
29	356174.67	2332028.45
28	356420.77	2332367.18
27	356700.92	2332678.33
26	357012.07	2332958.48
25	357350.79	2333204.58
24	357713.39	2333413.92
23	358095.88	2333584.22

Обозначение характерных точек границ	Координаты МСК-35 зона 2	
	X	Y
22	358494.07	2333713.60
21	358903.61	2333800.65
20	359320.01	2333844.42
19	359738.69	2333844.42
18	360155.09	2333800.65
17	360564.63	2333713.60
16	360717.24	2333669.44
15	362151.00	2333224.92
14	362396.58	2333139.69
13	362779.07	2332969.40
12	363141.66	2332760.05
11	363480.39	2332513.96
10	363791.53	2332233.80
9	364071.69	2331922.65
8	364317.79	2331583.93
7	364527.13	2331221.33
6	364697.43	2330838.84
5	364826.81	2330440.65
4	364913.86	2330031.11
3	364957.62	2329614.72
2	364957.62	2329196.03
1	364935.97	2328940.24
70	365430.51	2328864.78
100	355062.89	2330398.28
101	355035.52	2330085.41
102	355035.52	2329614.39
103	355084.75	2329145.94
104	355182.68	2328685.21
105	355328.24	2328237.24
106	355519.82	2327806.94
107	355755.33	2327399.02
108	356032.19	2327017.96
109	356347.37	2326667.92
110	356697.41	2326352.74
111	357078.47	2326075.88
112	357486.39	2325840.37
113	357916.69	2325648.79
114	358200.50	2325550.58
115	359626.73	2325108.39
116	359798.42	2325058.71
117	360259.15	2324960.77
118	360727.59	2324911.54
119	361198.62	2324911.54

Обозначение характерных точек границ	Координаты МСК-35 зона 2	
	X	Y
120	361667.06	2324960.77
121	362127.79	2325058.71
122	362575.76	2325204.26
123	363006.06	2325395.84
124	363413.98	2325631.35
125	363795.05	2325908.22
126	364145.09	2326223.39
127	364460.26	2326573.43
128	364737.12	2326954.50
129	364956.38	2327330.83
65	364505.51	2327547.59
64	364317.79	2327226.82
63	364071.69	2326888.09
62	363791.53	2326576.95
61	363480.39	2326296.79
60	363141.66	2326050.69
59	362779.07	2325841.35
58	362396.58	2325671.05
57	361998.38	2325541.67
56	361588.84	2325454.62
55	361172.45	2325410.85
54	360753.76	2325410.85
53	360337.37	2325454.62
52	359927.83	2325541.67
51	359775.21	2325585.83
50	358348.15	2326028.28
49	358341.46	2326030.35
48	358095.88	2326115.58
47	357713.39	2326285.87
46	357350.79	2326495.22
45	357012.07	2326741.31
44	356700.92	2327021.47
43	356420.77	2327332.62
42	356174.67	2327671.34
41	355965.32	2328033.94
40	355795.03	2328416.43
39	355665.65	2328814.62
38	355578.60	2329224.16
37	355534.83	2329640.55
36	355534.83	2330059.24
35	355557.30	2330321.95
100	355062.89	2330398.28

Сектор 4 – Коническая поверхность

Обозначение характерных точек границ	Координаты МСК-35 зона 2	
	X	Y
130	365925.01	2328789.32
131	365956.25	2329143.69
132	365956.25	2329667.05
133	365901.55	2330187.54
134	365792.73	2330699.47
135	365631.01	2331197.21
136	365418.14	2331675.32
137	365156.46	2332128.57
138	364848.83	2332551.97
139	364498.64	2332940.91
140	364109.71	2333291.10
141	363686.30	2333598.73
142	363233.06	2333860.41
143	362754.94	2334073.27
144	362439.60	2334182.40
145	361014.21	2334624.33
146	360823.44	2334679.53
147	360311.52	2334788.34
148	359791.03	2334843.05
149	359267.67	2334843.05
150	358747.18	2334788.34
151	358235.25	2334679.53
152	357737.51	2334517.80
153	357259.40	2334304.93
154	356806.15	2334043.25
155	356382.75	2333735.63
156	355993.82	2333385.43
157	355643.62	2332996.50
158	355336.00	2332573.09
159	355089.25	2332148.92
99	355539.69	2331931.40
98	355755.33	2332300.77
97	356032.19	2332681.84
96	356347.37	2333031.88
95	356697.41	2333347.06
94	357078.47	2333623.92
93	357486.39	2333859.43
92	357916.69	2334051.01
91	358364.66	2334196.56
90	358825.39	2334294.50
89	359293.84	2334343.73
88	359764.86	2334343.73
87	360233.30	2334294.50

Обозначение характерных точек границ	Координаты МСК-35 зона 2	
	X	Y
86	360694.03	2334196.56
85	360865.73	2334146.88
84	362299.48	2333702.36
83	362575.76	2333606.48
82	363006.06	2333414.90
81	363413.98	2333179.39
80	363795.05	2332902.53
79	364145.09	2332587.35
78	364460.26	2332237.31
77	364737.12	2331856.25
76	364972.63	2331448.33
75	365164.22	2331018.03
74	365309.77	2330570.06
73	365407.70	2330109.33
72	365456.94	2329640.88
71	365456.94	2329169.86
70	365430.51	2328864.78
130	365925.01	2328789.32
160	354568.53	2330474.60
161	354536.20	2330111.58
162	354536.20	2329588.22
163	354590.91	2329067.73
164	354699.72	2328555.80
165	354861.45	2328058.06
166	355074.32	2327579.95
167	355336.00	2327126.70
168	355643.62	2326703.30
169	355993.82	2326314.36
170	356382.75	2325964.17
171	356806.15	2325656.55
172	357259.40	2325394.87
173	357737.51	2325182.00
174	358052.85	2325072.87
175	359478.24	2324630.94
176	359669.01	2324575.74
177	360180.93	2324466.93
178	360701.42	2324412.22
179	361224.78	2324412.22
180	361745.28	2324466.93
181	362257.20	2324575.74
182	362754.94	2324737.47
183	363233.06	2324950.34
184	363686.30	2325212.02

Обозначение характерных точек границ	Координаты МСК-35 зона 2	
	X	Y
185	364109.71	2325519.64
186	364498.64	2325869.84
187	364848.83	2326258.77
188	365156.46	2326682.18
189	365407.21	2327114.10
129	364956.38	2327330.83
128	364737.12	2326954.50
127	364460.26	2326573.43
126	364145.09	2326223.39
125	363795.05	2325908.22
124	363413.98	2325631.35
123	363006.06	2325395.84
122	362575.76	2325204.26
121	362127.79	2325058.71
120	361667.06	2324960.77
119	361198.62	2324911.54
118	360727.59	2324911.54
117	360259.15	2324960.77
116	359798.42	2325058.71
115	359626.73	2325108.39
114	358200.50	2325550.58
113	357916.69	2325648.79
112	357486.39	2325840.37
111	357078.47	2326075.88
110	356697.41	2326352.74
109	356347.37	2326667.92
108	356032.19	2327017.96
107	355755.33	2327399.02
106	355519.82	2327806.94
105	355328.24	2328237.24
104	355182.68	2328685.21
103	355084.75	2329145.94
102	355035.52	2329614.39
101	355035.52	2330085.41
100	355062.89	2330398.28
160	354568.53	2330474.60
Сектор 5 – Коническая поверхность		
190	366419.46	2328713.88
191	366455.57	2329117.52
192	366455.57	2329693.22
193	366395.39	2330265.76
194	366275.70	2330828.88
195	366097.80	2331376.40

Обозначение характерных точек границ	Координаты МСК-35 зона 2	
	X	Y
196	365863.64	2331902.32
197	365575.79	2332400.89
198	365237.41	2332866.63
199	364852.19	2333294.46
200	364424.37	2333679.68
201	363958.62	2334018.06
202	363460.05	2334305.91
203	362934.13	2334540.06
204	362596.45	2334657.25
205	361162.70	2335101.77
206	360952.85	2335162.49
207	360389.74	2335282.18
208	359817.20	2335342.36
209	359241.50	2335342.36
210	358668.96	2335282.18
211	358105.84	2335162.49
212	357558.33	2334984.59
213	357032.40	2334750.43
214	356533.83	2334462.59
215	356068.09	2334124.20
216	355640.26	2333738.99
217	355255.05	2333311.16
218	354916.66	2332845.41
219	354638.84	2332366.42
159	355089.25	2332148.92
158	355336.00	2332573.09
157	355643.62	2332996.50
156	355993.82	2333385.43
155	356382.75	2333735.63
154	356806.15	2334043.25
153	357259.40	2334304.93
152	357737.51	2334517.80
151	358235.25	2334679.53
150	358747.18	2334788.34
149	359267.67	2334843.05
148	359791.03	2334843.05
147	360311.52	2334788.34
146	360823.44	2334679.53
145	361014.21	2334624.33
144	362439.60	2334182.40
143	362754.94	2334073.27
142	363233.06	2333860.41
141	363686.30	2333598.73

Обозначение характерных точек границ	Координаты МСК-35 зона 2	
	X	Y
140	364109.71	2333291.10
139	364498.64	2332940.91
138	364848.83	2332551.97
137	365156.46	2332128.57
136	365418.14	2331675.32
135	365631.01	2331197.21
134	365792.73	2330699.47
133	365901.55	2330187.54
132	365956.25	2329667.05
131	365956.25	2329143.69
130	365925.01	2328789.32
190	366419.46	2328713.88
220	354074.21	2330550.91
221	354036.89	2330137.75
222	354036.89	2329562.05
223	354097.06	2328989.51
224	354216.76	2328426.39
225	354394.66	2327878.87
226	354628.81	2327352.95
227	354916.66	2326854.38
228	355255.05	2326388.64
229	355640.26	2325960.81
230	356068.09	2325575.60
231	356533.83	2325237.21
232	357032.40	2324949.36
233	357558.33	2324715.21
234	357905.20	2324595.17
235	359329.75	2324153.50
236	359539.60	2324092.78
237	360102.72	2323973.09
238	360675.26	2323912.91
239	361250.95	2323912.91
240	361823.49	2323973.09
241	362386.61	2324092.78
242	362934.13	2324270.68
243	363460.05	2324504.84
244	363958.62	2324792.68
245	364424.37	2325131.07
246	364852.19	2325516.29
247	365237.41	2325944.11
248	365575.79	2326409.86
249	365858.00	2326897.39
189	365407.21	2327114.10

Обозначение характерных точек границ	Координаты МСК-35 зона 2	
	X	Y
188	365156.46	2326682.18
187	364848.83	2326258.77
186	364498.64	2325869.84
185	364109.71	2325519.64
184	363686.30	2325212.02
183	363233.06	2324950.34
182	362754.94	2324737.47
181	362257.20	2324575.74
180	361745.28	2324466.93
179	361224.78	2324412.22
178	360701.42	2324412.22
177	360180.93	2324466.93
176	359669.01	2324575.74
175	359478.24	2324630.94
174	358052.85	2325072.87
173	357737.51	2325182.00
172	357259.40	2325394.87
171	356806.15	2325656.55
170	356382.75	2325964.17
169	355993.82	2326314.36
168	355643.62	2326703.30
167	355336.00	2327126.70
166	355074.32	2327579.95
165	354861.45	2328058.06
164	354699.72	2328555.80
163	354590.91	2329067.73
162	354536.20	2329588.22
161	354536.20	2330111.58
160	354568.53	2330474.60
220	354074.21	2330550.91
Сектор 6 – Коническая поверхность		
250	366913.89	2328638.44
251	366954.88	2329091.36
252	366954.88	2329719.39
253	366889.23	2330343.98
254	366758.66	2330958.29
255	366564.59	2331555.58
256	366309.14	2332129.32
257	365995.13	2332673.21
258	365625.98	2333181.29
259	365205.75	2333648.01
260	364739.03	2334068.25
261	364230.94	2334437.40

Обозначение характерных точек границ	Координаты МСК-35 зона 2	
	X	Y
262	363687.05	2334751.41
263	363113.31	2335006.85
264	362735.74	2335137.54
265	361301.98	2335582.07
266	361082.26	2335645.45
267	360467.96	2335776.03
268	359843.36	2335841.68
269	359215.33	2335841.68
270	358590.74	2335776.03
271	357976.43	2335645.45
272	357379.14	2335451.38
273	356805.41	2335195.94
274	356261.51	2334881.92
275	355753.43	2334512.77
276	355286.71	2334092.54
277	354866.47	2333625.82
278	354497.33	2333117.73
279	354188.45	2332583.91
219	354638.84	2332366.42
218	354916.66	2332845.41
217	355255.05	2333311.16
216	355640.26	2333738.99
215	356068.09	2334124.20
214	356533.83	2334462.59
213	357032.40	2334750.43
212	357558.33	2334984.59
211	358105.84	2335162.49
210	358668.96	2335282.18
209	359241.50	2335342.36
208	359817.20	2335342.36
207	360389.74	2335282.18
206	360952.85	2335162.49
205	361162.70	2335101.77
204	362596.45	2334657.25
203	362934.13	2334540.06
202	363460.05	2334305.91
201	363958.62	2334018.06
200	364424.37	2333679.68
199	364852.19	2333294.46
198	365237.41	2332866.63
197	365575.79	2332400.89
196	365863.64	2331902.32
195	366097.80	2331376.40

Обозначение характерных точек границ	Координаты МСК-35 зона 2	
	X	Y
194	366275.70	2330828.88
193	366395.39	2330265.76
192	366455.57	2329693.22
191	366455.57	2329117.52
190	366419.46	2328713.88
250	366913.89	2328638.44
280	353579.91	2330627.22
281	353537.57	2330163.91
282	353537.57	2329535.88
283	353603.22	2328911.29
284	353733.79	2328296.98
285	353927.87	2327699.69
286	354183.31	2327125.96
287	354497.33	2326582.06
288	354866.47	2326073.98
289	355286.71	2325607.26
290	355753.43	2325187.02
291	356261.51	2324817.87
292	356805.41	2324503.86
293	357379.14	2324248.42
294	357747.51	2324120.58
295	359181.27	2323676.06
296	359410.19	2323609.82
297	360024.50	2323479.24
298	360649.09	2323413.60
299	361277.12	2323413.60
300	361901.71	2323479.24
301	362516.02	2323609.82
302	363113.31	2323803.89
303	363687.05	2324059.33
304	364230.94	2324373.35
305	364739.03	2324742.50
306	365205.75	2325162.73
307	365625.98	2325629.45
308	365995.13	2326137.54
309	366308.76	2326680.69
249	365858.00	2326897.39
248	365575.79	2326409.86
247	365237.41	2325944.11
246	364852.19	2325516.29
245	364424.37	2325131.07
244	363958.62	2324792.68
243	363460.05	2324504.84

Обозначение характерных точек границ	Координаты МСК-35 зона 2	
	X	Y
242	362934.13	2324270.68
241	362386.61	2324092.78
240	361823.49	2323973.09
239	361250.95	2323912.91
238	360675.26	2323912.91
237	360102.72	2323973.09
236	359539.60	2324092.78
235	359329.75	2324153.50
234	357905.20	2324595.17
233	357558.33	2324715.21
232	357032.40	2324949.36
231	356533.83	2325237.21
230	356068.09	2325575.60
229	355640.26	2325960.81
228	355255.05	2326388.64
227	354916.66	2326854.38
226	354628.81	2327352.95
225	354394.66	2327878.87
224	354216.76	2328426.39
223	354097.06	2328989.51
222	354036.89	2329562.05
221	354036.89	2330137.75
220	354074.21	2330550.91
280	353579.91	2330627.22
Сектор 7 – Внешняя горизонтальная поверхность		
310	346752.89	2336174.54
311	347063.64	2336784.43
312	347456.30	2337464.53
313	347884.01	2338123.14
314	348345.60	2338758.47
315	348839.81	2339368.77
316	349365.28	2339952.37
317	349920.58	2340507.66
318	350504.18	2341033.14
319	351114.48	2341527.35
320	351749.81	2341988.94
321	352408.42	2342416.65
322	353088.52	2342809.31
323	353788.23	2343165.83
324	354505.65	2343485.24
325	355238.80	2343766.67
326	355985.67	2344009.34
327	356744.22	2344212.60

Обозначение характерных точек границ	Координаты МСК-35 зона 2	
	X	Y
328	357512.37	2344375.87
329	358288.01	2344498.72
330	359069.01	2344580.81
331	359853.24	2344621.91
332	360638.55	2344621.91
333	361422.79	2344580.81
334	362203.79	2344498.72
335	362979.43	2344375.87
336	363747.58	2344212.60
337	364506.13	2344009.34
338	365253.00	2343766.67
339	365986.15	2343485.24
340	366703.57	2343165.83
341	367403.28	2342809.31
342	368083.38	2342416.65
343	368741.99	2341988.94
344	369377.32	2341527.35
345	369987.62	2341033.14
346	370571.22	2340507.66
347	371126.51	2339952.37
348	371651.99	2339368.77
349	372146.20	2338758.47
350	372607.79	2338123.14
351	373035.50	2337464.53
352	373428.16	2336784.43
353	373784.68	2336084.72
354	374104.09	2335367.30
355	374385.52	2334634.15
356	374628.20	2333887.28
357	374831.45	2333128.73
358	374994.72	2332360.58
359	375117.57	2331584.94
360	375199.66	2330803.94
361	375240.76	2330019.70
362	375240.76	2329234.39
363	375199.66	2328450.16
364	375117.57	2327669.16
365	375073.89	2327393.35
250	366913.89	2328638.44
251	366954.88	2329091.36
252	366954.88	2329719.39
253	366889.23	2330343.98
254	366758.66	2330958.29

Обозначение характерных точек границ	Координаты МСК-35 зона 2	
	X	Y
255	366564.59	2331555.58
256	366309.14	2332129.32
257	365995.13	2332673.21
258	365625.98	2333181.29
259	365205.75	2333648.01
260	364739.03	2334068.25
261	364230.94	2334437.40
262	363687.05	2334751.41
263	363113.31	2335006.85
264	362735.74	2335137.54
265	361301.98	2335582.07
266	361082.26	2335645.45
267	360467.96	2335776.03
268	359843.36	2335841.68
269	359215.33	2335841.68
270	358590.74	2335776.03
271	357976.43	2335645.45
272	357379.14	2335451.38
273	356805.41	2335195.94
274	356261.51	2334881.92
275	355753.43	2334512.77
276	355286.71	2334092.54
277	354866.47	2333625.82
278	354497.33	2333117.73
279	354188.45	2332583.91
310	346752.89	2336174.54
366	373750.84	2323102.97
367	373428.15	2322469.67
368	373035.50	2321789.57
369	372607.79	2321130.96
370	372146.19	2320495.63
371	371651.98	2319885.33
372	371126.51	2319301.73
373	370571.21	2318746.43
374	369987.62	2318220.96
375	369377.32	2317726.75
376	368741.99	2317265.16
377	368083.37	2316837.45
378	367403.28	2316444.79
379	366703.56	2316088.27
380	365986.15	2315768.86
381	365253.00	2315487.43
382	364506.12	2315244.75

Обозначение характерных точек границ	Координаты МСК-35 зона 2	
	X	Y
383	363747.58	2315041.50
384	362979.43	2314878.23
385	362203.79	2314755.38
386	361422.78	2314673.29
387	360638.55	2314632.19
388	359853.24	2314632.19
389	359069.01	2314673.29
390	358288.00	2314755.38
391	357512.36	2314878.23
392	356744.21	2315041.50
393	355985.66	2315244.75
394	355238.79	2315487.43
395	354505.64	2315768.86
396	353788.23	2316088.27
397	353088.51	2316444.79
398	352408.42	2316837.45
399	351749.80	2317265.16
400	351114.47	2317726.75
401	350504.17	2318220.96
402	349920.58	2318746.43
403	349365.28	2319301.73
404	348839.81	2319885.33
405	348345.59	2320495.63
406	347884.00	2321130.96
407	347456.29	2321789.57
408	347063.64	2322469.67
409	346707.12	2323169.38
410	346387.70	2323886.80
411	346106.27	2324619.95
412	345863.60	2325366.82
413	345660.35	2326125.37
414	345497.07	2326893.52
415	345374.22	2327669.16
416	345292.13	2328450.16
417	345251.03	2329234.39
418	345251.03	2330019.70
419	345292.13	2330803.94
420	345374.22	2331584.94
421	345422.00	2331886.61
280	353579.91	2330627.22
281	353537.57	2330163.91
282	353537.57	2329535.88
283	353603.22	2328911.29

Обозначение характерных точек границ	Координаты МСК-35 зона 2	
	X	Y
284	353733.79	2328296.98
285	353927.87	2327699.69
286	354183.31	2327125.96
287	354497.33	2326582.06
288	354866.47	2326073.98
289	355286.71	2325607.26
290	355753.43	2325187.02
291	356261.51	2324817.87
292	356805.41	2324503.86
293	357379.14	2324248.42
294	357747.51	2324120.58
295	359181.27	2323676.06
296	359410.19	2323609.82
297	360024.50	2323479.24
298	360649.09	2323413.60
299	361277.12	2323413.60
300	361901.71	2323479.24
301	362516.02	2323609.82
302	363113.31	2323803.89
303	363687.05	2324059.33
304	364230.94	2324373.35
305	364739.03	2324742.50
306	365205.75	2325162.73
307	365625.98	2325629.45
308	365995.13	2326137.54
309	366308.76	2326680.69
366	373750.841	2323102.97
Совмещённые поверхности с магнитного курса посадки 151°		
Сектор 1		
1	361348.23	2328758.00
2	361431.40	2329025.44
3	360975.88	2329244.42
4	360871.92	2328910.14
1	361348.23	2328758.00
Сектор 2		
1	361431.40	2329025.44
2	361462.30	2329124.79
3	361241.91	2329224.30
4	361295.37	2329396.21
5	361533.58	2329353.99
6	361564.87	2329454.61
7	361064.97	2329530.89
8	360975.88	2329244.42

Обозначение характерных точек границ	Координаты МСК-35 зона 2	
	X	Y
1	361431.40	2329025.44
Сектор 3		
1	361564.87	2329454.61
2	361651.72	2329733.87
3	361173.53	2329879.94
4	361064.97	2329530.89
1	361564.87	2329454.61
Сектор 4		
1	361462.30	2329124.79
2	361533.58	2329353.99
3	361295.37	2329396.21
4	361241.91	2329224.30
1	361462.30	2329124.79
Сектор 5		
1	361824.53	2328605.86
2	361886.92	2328806.45
3	361431.40	2329025.44
4	361348.23	2328758.00
1	361824.53	2328605.86
Сектор 6		
1	361886.92	2328806.45
2	361921.45	2328917.48
3	361462.30	2329124.79
4	361431.40	2329025.44
1	361886.92	2328806.45
Сектор 7		
1	361921.45	2328917.48
2	362029.85	2329266.03
3	361533.58	2329353.99
4	361462.30	2329124.79
1	361921.45	2328917.48
Сектор 8		
1	362029.85	2329266.03
2	362064.77	2329378.33
3	361564.87	2329454.61
4	361533.58	2329353.99
1	362029.85	2329266.03
Сектор 9		
1	362064.77	2329378.33
2	362129.92	2329587.79
3	361651.72	2329733.87
4	361564.87	2329454.61
1	362064.77	2329378.33

Обозначение характерных точек границ	Координаты МСК-35 зона 2	
	X	Y
Сектор 10		
1	362300.83	2328453.72
2	362342.43	2328587.47
3	361886.92	2328806.45
4	361824.53	2328605.86
1	362300.83	2328453.72
Сектор 11		
1	362342.43	2328587.47
2	362380.59	2328710.16
3	361921.45	2328917.48
4	361886.92	2328806.45
1	362342.43	2328587.47
Сектор 12		
1	362380.59	2328710.16
2	362526.11	2329178.07
3	362029.85	2329266.03
4	361921.45	2328917.48
1	362380.59	2328710.16
Сектор 13		
1	362526.11	2329178.07
2	362564.67	2329302.06
3	362064.77	2329378.33
4	362029.85	2329266.03
1	362526.11	2329178.07
Сектор 14		
1	362564.67	2329302.06
2	362608.10	2329441.72
3	362129.92	2329587.79
4	362064.77	2329378.33
1	362564.67	2329302.06
Сектор 15		
1	362777.14	2328301.58
2	362797.94	2328368.48
3	362342.43	2328587.47
4	362300.83	2328453.72
1	362777.14	2328301.58
Сектор 16		
1	362797.94	2328368.48
2	362839.73	2328502.84
3	362380.59	2328710.16
4	362342.43	2328587.47
1	362797.94	2328368.48
Сектор 17		

Обозначение характерных точек границ	Координаты МСК-35 зона 2	
	X	Y
1	362839.73	2328502.84
2	363022.38	2329090.12
3	362526.11	2329178.07
4	362380.59	2328710.16
1	362839.73	2328502.84
Сектор 18		
1	363022.38	2329090.12
2	363064.57	2329225.78
3	362564.67	2329302.06
4	362526.11	2329178.07
1	363022.38	2329090.12
Сектор 19		
1	363064.57	2329225.78
2	363086.30	2329295.65
3	362608.10	2329441.72
4	362564.67	2329302.06
1	363064.57	2329225.78
Сектор 20		
1	363253.92	2328149.27
2	362797.94	2328368.48
3	362777.13	2328301.57
1	363253.92	2328149.27
Сектор 21		
1	363253.46	2328149.50
2	363298.88	2328295.53
3	362839.73	2328502.84
4	362797.94	2328368.48
1	363253.46	2328149.50
Сектор 22		
1	363298.88	2328295.53
2	363518.64	2329002.16
3	363022.38	2329090.12
4	362839.73	2328502.84
1	363298.88	2328295.53
Сектор 23		
1	363518.64	2329002.16
2	363564.47	2329149.50
3	363064.57	2329225.78
4	363022.38	2329090.12
1	363518.64	2329002.16
Сектор 24		
1	363564.97	2329149.43
2	363086.30	2329295.65

Обозначение характерных точек границ	Координаты МСК-35 зона 2	
	X	Y
3	363064.57	2329225.78
1	363564.97	2329149.43
Сектор 25		
1	363708.98	2327930.51
2	363758.03	2328088.21
3	363298.88	2328295.53
4	363253.46	2328149.50
1	363708.98	2327930.51
Сектор 26		
1	363758.03	2328088.21
2	364014.92	2328914.20
3	363518.64	2329002.16
4	363298.88	2328295.53
1	363758.03	2328088.21
Сектор 27		
1	364014.92	2328914.20
2	364064.37	2329073.23
3	363564.47	2329149.50
4	363518.64	2329002.16
1	364014.92	2328914.20
Сектор 28		
1	364164.49	2327711.53
2	364217.16	2327880.89
3	363758.03	2328088.21
4	363708.98	2327930.51
1	364164.49	2327711.53
Сектор 29		
1	364217.16	2327880.89
2	364511.17	2328826.25
3	364014.92	2328914.20
4	363758.03	2328088.21
1	364217.16	2327880.89
Сектор 30		
1	364511.17	2328826.25
2	364564.26	2328996.95
3	364064.37	2329073.23
4	364014.92	2328914.20
1	364511.17	2328826.25
Сектор 31		
1	1108928.20	5462047.51
2	1109274.25	5462818.40
3	1108844.66	5463082.31
4	1108447.42	5462197.38

Обозначение характерных точек границ	Координаты МСК-35 зона 2	
	X	Y
1	1108928.20	5462047.51
Сектор 32		
1	1108855.56	5461885.69
2	1108928.20	5462047.51
3	1108447.42	5462197.38
4	1108369.66	5462024.17
1	1108855.56	5461885.69
Сектор 33		
1	1108844.66	5463082.31
2	1108922.53	5463255.77
3	1108498.06	5463531.09
4	1108415.07	5463346.23
1	1108844.66	5463082.31
Сектор 34		
1	365075.62	2327273.86
2	365135.45	2327466.26
3	364676.31	2327673.58
4	364620.09	2327492.80
1	365075.62	2327273.86
Сектор 35		
1	365135.45	2327466.26
2	365503.71	2328650.34
3	365007.44	2328738.29
4	364676.31	2327673.58
1	365135.45	2327466.26
Сектор 36		
1	365503.71	2328650.34
2	365563.97	2328844.10
3	365064.08	2328920.42
4	365007.44	2328738.29
1	365503.71	2328650.34
Сектор 37		
1	365531.15	2327054.91
2	365594.60	2327258.94
3	365135.45	2327466.26
4	365075.62	2327273.86
1	365531.15	2327054.91
Сектор 38		
1	365594.60	2327258.94
2	365999.97	2328562.38
3	365503.71	2328650.34
4	365135.45	2327466.26
1	365594.60	2327258.94

Обозначение характерных точек границ	Координаты МСК-35 зона 2	
	X	Y
Сектор 39		
1	365999.97	2328562.38
2	366063.85	2328767.78
3	365563.97	2328844.10
4	365503.71	2328650.34
1	365999.97	2328562.38
Сектор 40		
1	365986.61	2326835.76
2	366053.75	2327051.63
3	365594.60	2327258.94
4	365531.15	2327054.91
1	365986.61	2326835.76
Сектор 41		
1	366053.75	2327051.63
2	366496.24	2328474.42
3	365999.97	2328562.38
4	365594.60	2327258.94
1	366053.75	2327051.63
Сектор 42		
1	366496.24	2328474.42
2	366563.68	2328691.26
3	366063.85	2328767.78
4	365999.97	2328562.38
1	366496.24	2328474.42
Сектор 43		
1	366442.20	2326617.03
2	366512.89	2326844.31
3	366053.75	2327051.63
4	365986.61	2326835.76
1	366442.20	2326617.03
Сектор 44		
1	366512.89	2326844.31
2	366992.51	2328386.47
3	366496.24	2328474.42
4	366053.75	2327051.63
1	366512.89	2326844.31
Сектор 45		
1	366992.51	2328386.47
2	367063.63	2328615.14
3	366563.68	2328691.26
4	366496.24	2328474.42
1	366992.51	2328386.47
Сектор 46		

Обозначение характерных точек границ	Координаты МСК-35 зона 2	
	X	Y
1	366989.07	2326353.64
2	367064.24	2326595.36
3	366512.89	2326844.31
4	366442.20	2326617.03
1	366989.07	2326353.64
Сектор 47		
1	366972.16	2326637.38
2	367488.77	2328298.51
3	366992.51	2328386.47
4	366512.89	2326844.31
1	366972.16	2326637.38
Сектор 48		
1	367588.44	2328280.85
2	367664.05	2328523.97
3	367063.63	2328615.14
4	366992.51	2328386.47
1	367588.44	2328280.85
Сектор 49		
1	374641.38	2322674.85
2	376061.96	2327242.58
3	367664.05	2328523.97
4	367588.44	2328280.85
5	368520.94	2328115.57
6	370523.30	2327497.10
7	369929.32	2325587.22
8	367926.99	2326205.80
9	367064.24	2326595.36
10	366989.07	2326353.64
1	374641.38	2322674.85
Сектор 50		
1	367431.45	2326430.55
2	367985.05	2328210.57
3	367488.77	2328298.51
4	366972.16	2326637.38
1	367431.45	2326430.55
Сектор 51		
1	367890.33	2326222.36
2	368481.31	2328122.60
3	367985.05	2328210.57
4	367431.45	2326430.55
1	367890.33	2326222.36
Сектор 52		
1	368366.57	2326070.00

Обозначение характерных точек границ	Координаты МСК-35 зона 2	
	X	Y
2	368960.51	2327979.77
3	368520.94	2328115.57
4	368481.31	2328122.60
5	367890.33	2326222.36
6	367926.99	2326205.80
1	368366.57	2326070.00
Сектор 53		
1	368844.29	2325922.42
2	369438.23	2327832.19
3	368960.51	2327979.77
4	368366.57	2326070.00
1	368844.29	2325922.42
Сектор 54		
1	369322.01	2325774.83
2	369915.96	2327684.60
3	369438.23	2327832.19
4	368844.29	2325922.42
1	369322.01	2325774.83
Сектор 55		
1	369929.32	2325587.22
2	370523.30	2327497.10
3	369915.96	2327684.60
4	369322.01	2325774.83
1	369929.32	2325587.22
Сектор 56		
1	375303.11	2323927.07
2	375897.05	2325836.84
3	375648.64	2325913.58
4	375054.69	2324003.81
1	375303.11	2323927.07
Совмещённые поверхности с магнитного курса посадки 331°		
Сектор 1		
1	359516.60	2330010.95
2	359623.17	2330353.60
3	359147.13	2330506.60
4	359061.35	2330230.79
1	359516.60	2330010.95
Сектор 2		
1	359427.51	2329724.48
2	359516.60	2330010.95
3	359061.35	2330230.79
4	359030.25	2330130.79
5	359250.51	2330030.87

Обозначение характерных точек границ	Координаты МСК-35 зона 2	
	X	Y
6	359197.06	2329858.99
7	358958.98	2329901.62
8	358927.88	2329801.62
1	359427.51	2329724.48
Сектор 3		
1	359319.57	2329377.42
2	359427.51	2329724.48
3	358927.88	2329801.62
4	358840.97	2329522.15
1	359319.57	2329377.42
Сектор 4		
1	359197.06	2329858.99
2	359250.51	2330030.87
3	359030.25	2330130.79
4	358958.98	2329901.62
1	359197.06	2329858.99
Сектор 5		
1	359061.35	2330230.79
2	359147.13	2330506.60
3	358671.12	2330659.58
4	358606.13	2330450.61
1	359061.35	2330230.79
Сектор 6		
1	359030.25	2330130.79
2	359061.35	2330230.79
3	358606.13	2330450.61
4	358571.40	2330338.94
1	359030.25	2330130.79
Сектор 7		
1	358958.98	2329901.62
2	359030.25	2330130.79
3	358571.40	2330338.94
4	358463.01	2329990.42
1	358958.98	2329901.62
Сектор 8		
1	358927.88	2329801.62
2	358958.98	2329901.62
3	358463.01	2329990.42
4	358428.28	2329878.74
1	358927.88	2329801.62
Сектор 9		
1	358840.97	2329522.15
2	358927.88	2329801.62

Обозначение характерных точек границ	Координаты МСК-35 зона 2	
	X	Y
3	358428.28	2329878.74
4	358362.43	2329667.01
1	358840.97	2329522.15
Сектор 10		
1	358606.13	2330450.61
2	358671.12	2330659.58
3	358195.36	2330812.48
4	358151.15	2330670.32
1	358606.13	2330450.61
Сектор 11		
1	358571.40	2330338.94
2	358606.13	2330450.61
3	358151.15	2330670.32
4	358112.79	2330546.98
1	358571.40	2330338.94
Сектор 12		
1	358463.01	2329990.42
2	358571.40	2330338.94
3	358112.79	2330546.98
4	357967.30	2330079.17
1	358463.01	2329990.42
Сектор 13		
1	358428.28	2329878.74
2	358463.01	2329990.42
3	357967.30	2330079.17
4	357928.94	2329955.83
1	358428.28	2329878.74
Сектор 14		
1	358362.43	2329667.01
2	358428.28	2329878.74
3	357928.94	2329955.83
4	357884.14	2329811.79
1	358362.43	2329667.01
Сектор 15		
1	358151.15	2330670.32
2	358195.36	2330812.48
3	357719.32	2330965.48
4	357695.90	2330890.17
1	358151.15	2330670.32
Сектор 16		
1	358112.79	2330546.98
2	358151.15	2330670.32
3	357695.90	2330890.17

Обозначение характерных точек границ	Координаты МСК-35 зона 2	
	X	Y
4	357653.91	2330755.15
1	358112.79	2330546.98
Сектор 17		
1	357967.30	2330079.17
2	358112.79	2330546.98
3	357653.91	2330755.15
4	357471.30	2330167.98
1	357967.30	2330079.17
Сектор 18		
1	357928.94	2329955.83
2	357967.30	2330079.17
3	357471.30	2330167.98
4	357429.31	2330032.96
1	357928.94	2329955.83
Сектор 19		
1	357884.14	2329811.79
2	357928.94	2329955.83
3	357429.31	2330032.96
4	357405.57	2329956.65
1	357884.14	2329811.79
Сектор 20		
1	357695.90	2330890.17
2	357719.32	2330965.48
3	357182.98	2331137.85
1	357695.90	2330890.17
Сектор 21		
1	357653.91	2330755.15
2	357695.90	2330890.17
3	357240.62	2331109.92
4	357195.03	2330963.32
1	357653.91	2330755.15
Сектор 22		
1	357471.30	2330167.98
2	357653.91	2330755.15
3	357195.03	2330963.32
4	356975.29	2330256.78
1	357471.30	2330167.98
Сектор 23		
1	357429.31	2330032.96
2	357471.30	2330167.98
3	356975.29	2330256.78
4	356929.70	2330110.18
1	357429.31	2330032.96

Обозначение характерных точек границ	Координаты МСК-35 зона 2	
	X	Y
Сектор 24		
1	357405.57	2329956.65
2	357429.31	2330032.96
3	356866.38	2330119.86
1	357405.57	2329956.65
Сектор 25		
1	357195.03	2330963.32
2	357240.62	2331109.92
3	356785.09	2331329.99
4	356735.84	2331171.62
1	357195.03	2330963.32
Сектор 26		
1	356975.29	2330256.78
2	357195.03	2330963.32
3	356735.84	2331171.62
4	356479.29	2330345.59
1	356975.29	2330256.78
Сектор 27		
1	356929.70	2330110.18
2	356975.29	2330256.78
3	356479.29	2330345.59
4	356429.70	2330187.28
1	356929.70	2330110.18
Сектор 28		
1	356735.84	2331171.62
2	356785.09	2331329.99
3	356330.09	2331549.52
4	356277.26	2331379.65
1	356735.84	2331171.62
Сектор 29		
1	356478.96	2330345.65
2	356736.15	2331171.48
3	356277.26	2331379.65
4	355983.29	2330434.39
1	356478.96	2330345.65
Сектор 30		
1	356430.08	2330187.35
2	356478.96	2330345.65
3	355983.29	2330434.39
4	355930.46	2330264.53
1	356430.08	2330187.35
Сектор 31		
1	356277.26	2331379.65

Обозначение характерных точек границ	Координаты МСК-35 зона 2	
	X	Y
2	356330.09	2331549.52
3	355874.83	2331769.32
4	355818.38	2331587.82
1	356277.26	2331379.65
Сектор 32		
1	355983.29	2330434.39
2	356277.26	2331379.65
3	355818.38	2331587.82
4	355487.28	2330523.20
1	355983.29	2330434.39
Сектор 33		
1	355930.46	2330264.53
2	355983.29	2330434.39
3	355487.28	2330523.20
4	355430.83	2330341.70
1	355930.46	2330264.53
Сектор 34		
1	355818.38	2331587.82
2	355874.83	2331769.32
3	355419.56	2331989.11
4	355359.50	2331795.98
1	355818.38	2331587.82
Сектор 35		
1	355487.28	2330523.20
2	355818.38	2331587.82
3	355359.50	2331795.98
4	354991.28	2330612.01
1	355487.28	2330523.20
Сектор 36		
1	355430.83	2330341.70
2	355487.28	2330523.20
3	354991.28	2330612.01
4	354931.21	2330418.88
1	355430.83	2330341.70
Сектор 37		
1	355359.50	2331795.98
2	355419.56	2331989.11
3	354964.30	2332208.91
4	354900.62	2332004.15
1	355359.50	2331795.98
Сектор 38		
1	354991.28	2330612.01
2	355359.50	2331795.98

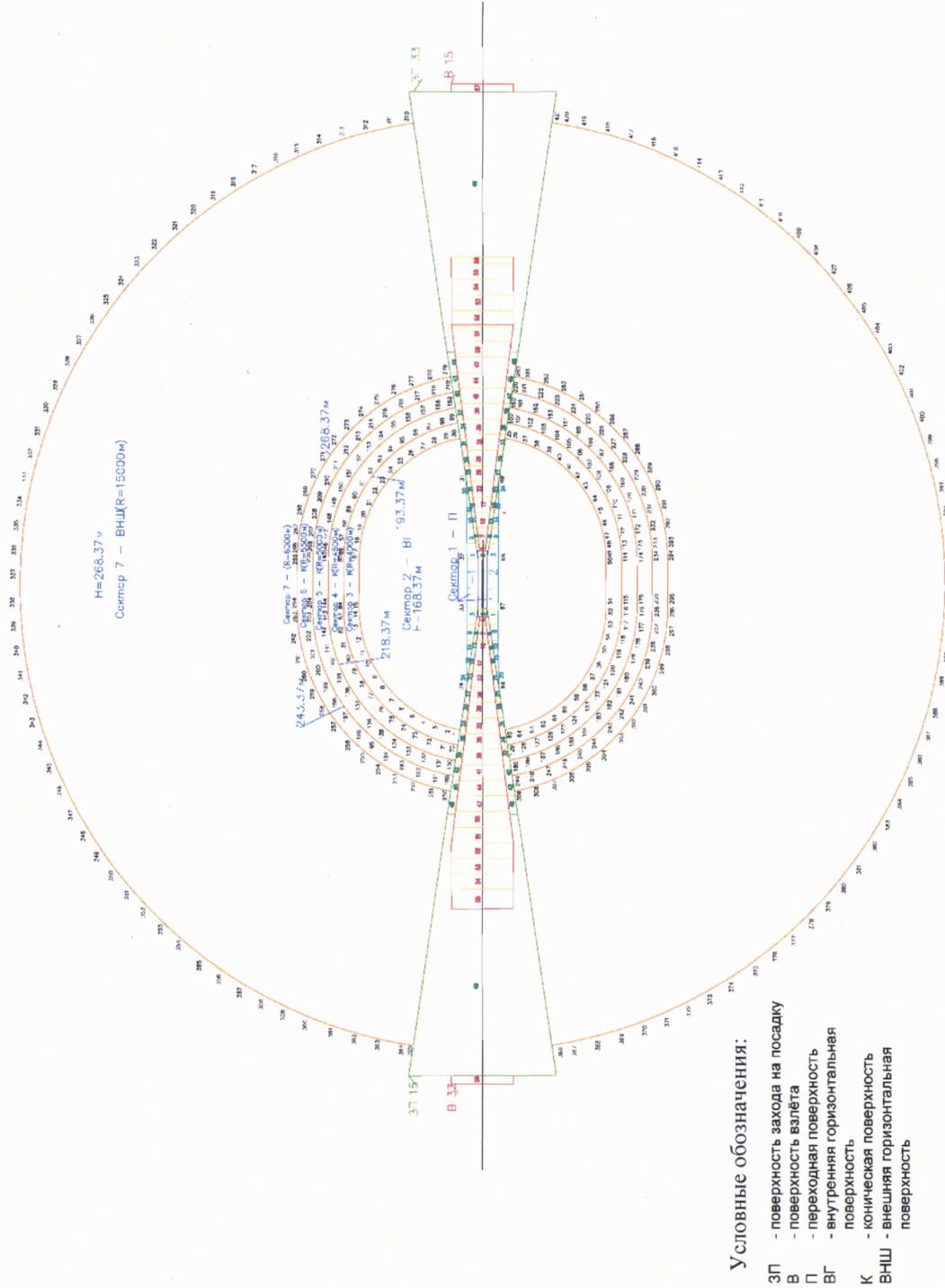
Обозначение характерных точек границ	Координаты МСК-35 зона 2	
	X	Y
3	354900.62	2332004.15
4	354495.27	2330700.81
1	354991.28	2330612.01
Сектор 39		
1	354931.21	2330418.88
2	354991.28	2330612.01
3	354495.27	2330700.81
4	354431.59	2330496.05
1	354931.21	2330418.88
Сектор 40		
1	354900.62	2332004.15
2	354964.30	2332208.91
3	354509.03	2332428.71
4	354441.73	2332212.32
1	354900.62	2332004.15
Сектор 41		
1	354495.27	2330700.81
2	354900.62	2332004.15
3	354441.73	2332212.32
4	353999.27	2330789.62
1	354495.27	2330700.81
Сектор 42		
1	354431.59	2330496.05
2	354495.27	2330700.81
3	353999.27	2330789.62
4	353931.97	2330573.22
1	354431.59	2330496.05
Сектор 43		
1	354441.73	2332212.32
2	354509.03	2332428.71
3	354053.77	2332648.51
4	353982.85	2332420.48
1	354441.73	2332212.32
Сектор 44		
1	353999.27	2330789.62
2	354441.73	2332212.32
3	353982.85	2332420.48
4	353503.27	2330878.43
1	353999.27	2330789.62
Сектор 45		
1	353931.97	2330573.22
2	353999.27	2330789.62
3	353503.27	2330878.43

Обозначение характерных точек границ	Координаты МСК-35 зона 2	
	X	Y
4	353432.35	2330650.40
1	353931.97	2330573.22
Сектор 46		
1	353982.85	2332420.48
2	354053.89	2332648.89
3	353461.39	2332935.01
4	353385.63	2332691.41
1	353982.85	2332420.48
Сектор 47		
1	353503.27	2330878.43
2	353982.85	2332420.48
3	353523.97	2332628.65
4	353007.26	2330967.23
1	353503.27	2330878.43
Сектор 48		
1	353432.35	2330650.40
2	353503.27	2330878.43
3	352857.73	2330994.00
4	352781.97	2330750.40
1	353432.35	2330650.40
Сектор 49		
1	352781.97	2330750.40
2	352857.73	2330994.00
3	351975.33	2331151.99
4	349899.49	2331796.21
5	350493.43	2333705.95
6	352569.27	2333061.74
7	353385.63	2332691.41
8	353461.39	2332935.01
9	345859.06	2336606.17
10	344438.48	2332038.45
1	352781.97	2330750.40
Сектор 50		
1	2330967.23	353007.26
2	2332628.65	353523.97
3	2332836.82	353065.09
4	2331056.04	352511.26
1	2330967.23	353007.26
Сектор 51		
1	352511.26	2331056.04
2	353064.97	2332836.43
3	352606.21	2333044.98
4	352015.26	2331144.84

Обозначение характерных точек границ	Координаты МСК-35 зона 2	
	X	Y
1	352511.26	2331056.04
Сектор 52		
1	352015.26	2331144.84
2	352606.21	2333044.98
3	352569.27	2333061.74
4	352130.02	2333197.50
5	351536.08	2331287.76
6	351975.33	2331151.99
1	352015.26	2331144.84
Сектор 53		
1	351536.08	2331287.76
2	352130.02	2333197.50
3	351652.42	2333345.50
4	351058.49	2331435.76
1	351536.08	2331287.76
Сектор 54		
1	351058.49	2331435.76
2	351652.42	2333345.50
3	351174.98	2333493.99
4	350581.04	2331584.24
1	351058.49	2331435.76
Сектор 55		
1	350581.04	2331584.24
2	351174.98	2333493.99
3	350697.83	2333643.40
4	350103.89	2331733.66
1	350581.04	2331584.24
Сектор 56		
1	350103.89	2331733.66
2	350697.83	2333643.40
3	350493.43	2333705.95
4	349899.49	2331796.21
1	350103.89	2331733.66
Сектор 57		
1	344851.41	2333366.18
2	345445.35	2335275.93
3	345197.16	2335353.11
4	344603.22	2333443.37
1	344851.41	2333366.18

7.7. Графическое изображение границ секторов третьей подзоны приаэродромной территории аэродрома гражданской авиации Вологда приведено на схеме 4.2.

Схема 4.2



8. Описание границ четвертой подзоны:

8.1. Четвертая подзона приаэродромной территории аэродрома гражданской авиации Вологда выделяется по границам зон действия средств радиотехнического обеспечения полетов воздушных судов и авиационной электросвязи (далее – РТОП и АС), обозначенным в аэронавигационном паспорте аэродрома гражданской авиации Вологда.

Граница четвертой подзоны приаэродромной территории аэродрома гражданской авиации Вологда определена путем совмещения границ зон ограничения размещения объектов, создающих помехи в работе наземных объектов средств и систем обслуживания воздушного движения, навигации, посадки и связи, предназначенных для организации воздушного движения. Контур четвертой подзоны выделен по максимально удаленным от средств РТОП и АС границам зон ограничений.

В составе четвертой подзоны определены высотные ограничения для окружающей застройки. В границах выделенных участков наклонных поверхностей ограничения застройки указаны высоты от минимальной к максимальной отметке по их границам в направлении от места установки средств РТОП и АС.

8.2. Перечень координат характерных точек границ четвертой подзоны приаэродромной территории аэродрома гражданской авиации Вологда приведен в таблице 5.1.

Таблица 5.1

Обозначение характерных точек границ	Координаты МСК-35 зона 2	
	X	Y
1	366037.14	2316066.85
2	365722.69	2315867.29
3	364896.51	2315413.10
4	364043.45	2315011.68
5	363166.87	2314664.62
6	362270.23	2314373.28
7	361357.06	2314138.82
8	360430.97	2313962.16
9	359495.62	2313843.99
10	358554.69	2313784.80
11	357611.90	2313784.80
12	356670.97	2313843.99

Обозначение характерных точек границ	Координаты МСК-35 зона 2	
	X	Y
13	355735.62	2313962.16
14	354809.53	2314138.82
15	353896.36	2314373.28
16	352999.72	2314664.62
17	352123.14	2315011.68
18	351270.08	2315413.10
19	350443.90	2315867.29
20	349647.88	2316372.46
21	348885.15	2316926.62
22	348158.72	2317527.58
23	347471.46	2318172.96
24	346826.07	2318860.22
25	346225.12	2319586.65
26	345670.96	2320349.38
27	345165.79	2321145.41
28	344711.60	2321971.58
29	344310.18	2322824.64
30	343963.12	2323701.22
31	343671.78	2324597.86
32	343437.32	2325511.03
33	343260.66	2326437.12
34	343142.49	2327372.48
35	343083.29	2328313.40
36	343083.29	2329256.19
37	343142.49	2330197.12
38	343260.66	2331132.47
39	343437.32	2332058.56
40	343671.78	2332971.73
41	343963.12	2333868.37
42	344310.18	2334744.96
43	344711.60	2335598.02
44	345165.79	2336424.19
45	345670.96	2337220.21
46	346225.12	2337982.94
47	346826.07	2338709.37
48	347471.46	2339396.63
49	348158.72	2340042.02
50	348885.15	2340642.97
51	349647.88	2341197.13
52	350443.90	2341702.30
53	351270.08	2342156.49
54	352123.14	2342557.91
55	352418.76	2342674.96

Обозначение характерных точек границ	Координаты МСК-35 зона 2	
	X	Y
56	352733.22	2342874.52
57	353559.39	2343328.71
58	354412.45	2343730.13
59	355289.03	2344077.19
60	356185.68	2344368.53
61	357098.85	2344602.99
62	358024.93	2344779.65
63	358960.29	2344897.82
64	359901.22	2344957.02
65	360844.00	2344957.02
66	361784.93	2344897.82
67	362720.29	2344779.65
68	363646.37	2344602.99
69	364559.54	2344368.53
70	365456.19	2344077.19
71	366332.77	2343730.13
72	367185.83	2343328.71
73	368012.00	2342874.52
74	368808.02	2342369.35
75	369570.75	2341815.19
76	370297.19	2341214.24
77	370984.45	2340568.85
78	371629.83	2339881.59
79	372230.79	2339155.16
80	372784.94	2338392.43
81	373290.11	2337596.41
82	373744.31	2336770.23
83	374145.73	2335917.17
84	374492.79	2335040.59
85	374784.13	2334143.95
86	375018.59	2333230.78
87	375195.25	2332304.69
88	375313.41	2331369.34
89	375372.61	2330428.41
90	375372.61	2329485.62
91	375313.41	2328544.69
92	375195.25	2327609.34
93	375018.59	2326683.25
94	374784.13	2325770.08
95	374492.79	2324873.44
96	374145.73	2323996.86
97	373744.31	2323143.80
98	373290.11	2322317.62

Обозначение характерных точек границ	Координаты МСК-35 зона 2	
	X	Y
99	372784.94	2321521.60
100	372230.79	2320758.87
101	371629.83	2320032.44
102	370984.45	2319345.18
103	370297.19	2318699.79
104	369570.75	2318098.84
105	368808.02	2317544.68
106	368012.00	2317039.51
107	367185.83	2316585.32
108	366332.77	2316183.90
1	366037.14	2316066.85

8.3. Муниципальные образования, в границах территорий которых полностью или частично расположена четвертая подзона приаэродромной территории аэродрома гражданской авиации Вологда, приведены в таблице 5.2.

Таблица 5.2

№ п/п	Муниципальные образования
1	Городской округ город Вологда
2	Вологодский муниципальный округ Вологодской области
3	Сокольский муниципальный округ
4	Междуреченский муниципальный округ

8.4 Перечень кадастровых кварталов, в границах территорий которых полностью или частично расположена четвертая подзона приаэродромной территории аэродрома гражданской авиации Вологда, приведен в таблице 5.3.

Таблица 5.3

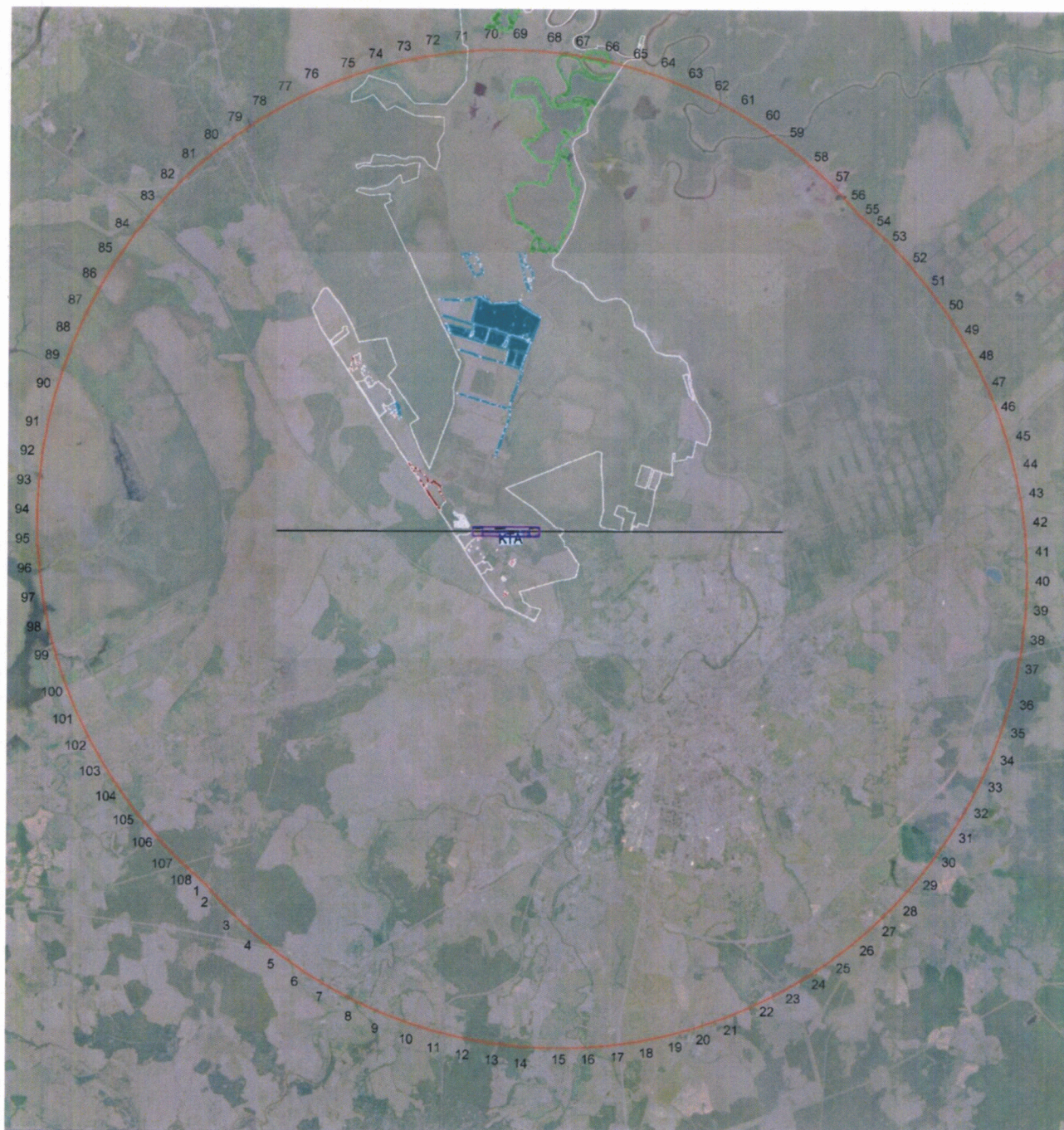
№ п/п	Номера кадастровых кварталов					
	1	2	3	4	5	6
1	35:25:0504036	35:24:0301002	35:24:0304001	35:24:0202009	35:24:0202018	35:24:0403004
2	35:25:0504037	35:24:0302002	35:24:0304002	35:24:0202010	35:24:0202019	35:24:0403005
3	35:25:0505004	35:25:0505009	35:24:0305006	35:24:0202011	35:24:0202020	35:24:0502010
4	35:25:0505005	35:25:0505012	35:25:0505002	35:24:0202012	35:24:0202021	35:25:0603039
5	35:25:0505050	35:25:0505013	35:25:0505016	35:24:0202013	35:24:0202022	35:25:0603067
6	35:25:0506031	35:25:0506024	35:25:0505017	35:24:0202014	35:24:0202023	35:25:0704026
7	35:25:0506032	35:25:0506025	35:25:0505029	35:24:0202017	35:24:0202024	35:25:0705001
8	35:25:0506033	35:25:0506026	35:25:0505037	35:24:0203003	35:24:0202025	35:25:0705003
9	35:25:0506034	35:25:0506027	35:25:0505038	35:24:0203004	35:24:0202026	35:25:0705004
10	35:25:0506035	35:25:0506028	35:24:0203007	35:24:0203005	35:24:0202027	35:25:0705005
11	35:25:0506036	35:25:0506029	35:24:0302009	35:24:0203006	35:24:0202028	35:25:0705006

№ п/п	Номера кадастровых кварталов					
	1	2	3	4	5	6
12	35:25:0506037	35:25:0506030	35:24:0302010	35:24:0203008	35:24:0202029	35:25:0705007
13	35:25:0506038	35:25:0701008	35:24:0302012	35:24:0203009	35:24:0202030	35:25:0705008
14	35:25:0701022	35:25:0701009	35:24:0302013	35:24:0303007	35:24:0202031	35:25:0705009
15	35:25:0701023	35:25:0701010	35:24:0302014	35:24:0303008	35:24:0202032	35:25:0705010
16	35:25:0701024	35:25:0701011	35:24:0302015	35:24:0304011	35:24:0202033	35:25:0705011
17	35:25:0701025	35:25:0701012	35:24:0302016	35:24:0305001	35:24:0202034	35:25:0705012
18	35:25:0701027	35:25:0701013	35:24:0302021	35:24:0305002	35:24:0202035	35:25:0705013
19	35:25:0701028	35:25:0701016	35:24:0302024	35:24:0305003	35:24:0202037	35:25:0705019
20	35:25:0701029	35:25:0701018	35:24:0305010	35:24:0305005	35:24:0202038	35:25:0705020
21	35:25:0701030	35:25:0701019	35:24:0305012	35:24:0305007	35:24:0202039	35:25:0705021
22	35:25:0701033	35:25:0504039	35:25:0701002	35:24:0305013	35:24:0202040	35:25:0705023
23	35:25:0701034	35:25:0504040	35:25:0701005	35:24:0305017	35:24:0202036	35:25:0705024
24	35:25:0701035	35:25:0504042	35:25:0701006	35:24:0305020	35:24:0203011	35:25:0705025
25	35:25:0701036	35:25:0505003	35:25:0701021	35:24:0305023	35:24:0203012	35:25:0705026
26	35:25:0702020	35:25:0505007	35:24:0101008	35:24:0305024	35:24:0402004	35:25:0705031
27	35:25:0702021	35:25:0505010	35:24:0102001	35:24:0305025	35:24:0501001	35:25:0705032
28	35:25:0702022	35:25:0505011	35:24:0102006	35:24:0305026	35:24:0501002	35:25:0705033
29	35:26:0105055	35:24:0601001	35:24:0103001	35:24:0305027	35:24:0501003	35:25:0705034
30	35:26:0105056	35:24:0601003	35:24:0103002	35:24:0305028	35:24:0501004	35:25:0705035
31	35:26:0105057	35:24:0601005	35:24:0201003	35:24:0305029	35:24:0501005	35:25:0705041
32	35:26:0106032	35:24:0601006	35:24:0201004	35:25:0701007	35:24:0501006	35:25:0705042
33	35:26:0106034	35:24:0601007	35:24:0201005	35:24:0104001	35:24:0501007	35:25:0603038
34	35:26:0106035	35:25:0501037	35:24:0201006	35:24:0104002	35:24:0501008	35:25:0703034
35	35:26:0106036	35:25:0502011	35:24:0201007	35:24:0104003	35:24:0501009	35:25:0705037
36	35:26:0106037	35:25:0502013	35:24:0201009	35:24:0104004	35:24:0501010	35:25:0706071
37	35:26:0401008	35:25:0502014	35:24:0201010	35:24:0104005	35:24:0501011	35:25:0501006
38	35:26:0401009	35:25:0502015	35:24:0201013	35:24:0104006	35:24:0501012	35:25:0501008
39	35:26:0401010	35:25:0502016	35:24:0201014	35:24:0104007	35:24:0501013	35:25:0501009
40	35:27:0201001	35:25:0502017	35:24:0201015	35:24:0104008	35:24:0502002	35:25:0501023
41	35:25:0504029	35:25:0502018	35:24:0201016	35:24:0104009	35:24:0502003	35:25:0501036
42	35:25:0504030	35:25:0502019	35:24:0201017	35:24:0104010	35:24:0502005	35:25:0603010
43	35:25:0504031	35:25:0502020	35:24:0201018	35:24:0104011	35:24:0502006	35:25:0603011
44	35:25:0504032	35:25:0502021	35:24:0201019	35:24:0104012	35:24:0502007	35:25:0603012
45	35:25:0504033	35:25:0505018	35:25:0501010	35:24:0104013	35:24:0502008	35:25:0603013
46	35:25:0504034	35:25:0505019	35:25:0501011	35:24:0104014	35:24:0502009	35:25:0603014
47	35:25:0504035	35:25:0505020	35:25:0501012	35:24:0401012	35:24:0503002	35:25:0603024
48	35:25:0504038	35:25:0505031	35:25:0501013	35:24:0401013	35:25:0702001	35:25:0603025
49	35:25:0504043	35:25:0505032	35:25:0501014	35:24:0402008	35:25:0702002	35:25:0603026
50	35:25:0505006	35:25:0505033	35:25:0501015	35:24:0402013	35:25:0702004	35:25:0603027
51	35:25:0505008	35:25:0505034	35:25:0501035	35:24:0403001	35:25:0702005	35:25:0603028
52	35:25:0506015	35:25:0505035	35:25:0505001	35:24:0403002	35:25:0702006	35:25:0603029
53	35:25:0506016	35:25:0505036	35:25:0505021	35:24:0403003	35:25:0702007	35:25:0603030
54	35:25:0506017	35:25:0505041	35:25:0505022	35:25:0501016	35:25:0702008	35:25:0603031
55	35:25:0506018	35:25:0505042	35:25:0505026	35:25:0501017	35:25:0702009	35:25:0603033
56	35:25:0506019	35:25:0505043	35:25:0505028	35:25:0501018	35:25:0702010	35:25:0603034
57	35:25:0506020	35:25:0505044	35:24:0102002	35:25:0501019	35:25:0702011	35:25:0603035
58	35:25:0506021	35:25:0505045	35:24:0201002	35:25:0501020	35:25:0702012	35:25:0603040
59	35:25:0506022	35:25:0505046	35:24:0201008	35:25:0501034	35:25:0702013	35:25:0603074
60	35:25:0506023	35:25:0505047	35:24:0201011	35:25:0603016	35:25:0702014	35:24:0601002
61	35:24:0301003	35:24:0101001	35:24:0201012	35:25:0603017	35:25:0705002	35:25:0501004
62	35:24:0301004	35:24:0101002	35:24:0304003	35:25:0603075	35:25:0705016	35:25:0502022

№ п/п	Номера кадастровых кварталов					
	1	2	3	4	5	6
63	35:24:0302003	35:24:0101003	35:24:0304004	35:24:0201020	35:24:0402009	35:25:0502023
64	35:24:0302004	35:24:0101004	35:24:0304005	35:24:0201021	35:25:0702015	35:25:0603041
65	35:24:0302005	35:24:0101005	35:24:0304006	35:24:0201022	35:25:0702016	35:25:0705039
66	35:24:0302006	35:24:0101006	35:24:0304007	35:24:0401001	35:25:0702017	35:25:0705040
67	35:24:0302007	35:24:0101007	35:24:0304008	35:24:0401002	35:25:0702018	35:25:0706001
68	35:25:0502041	35:24:0102003	35:24:0304009	35:24:0401003	35:25:0702019	35:25:0706002
69	35:25:0505014	35:24:0102004	35:24:0304010	35:24:0401004	35:24:0404001	35:25:0706003
70	35:25:0505015	35:24:0102005	35:24:0305004	35:24:0401005	35:24:0404002	35:25:0706006
71	35:25:0505039	35:24:0201001	35:24:0305008	35:24:0401006	35:24:0404003	35:25:0703028
72	35:25:0505040	35:24:0301005	35:24:0305009	35:24:0401007	35:24:0404004	35:25:0703029
73	35:25:0505048	35:24:0301006	35:24:0305011	35:24:0401008	35:24:0404005	35:25:0703030
74	35:25:0505049	35:24:0302001	35:24:0305014	35:24:0401009	35:24:0404006	35:25:0703031
75	35:25:0505051	35:24:0302008	35:24:0305015	35:24:0401010	35:24:0404007	35:25:0703035
76	35:25:0701001	35:24:0302011	35:24:0305016	35:24:0401011	35:24:0404008	35:25:0704004
77	35:25:0701003	35:24:0302017	35:24:0305018	35:24:0401014	35:24:0404009	35:25:0704005
78	35:25:0701004	35:24:0302018	35:24:0305019	35:24:0402001	35:24:0404010	35:25:0704007
79	35:25:0701014	35:24:0302019	35:24:0305021	35:24:0402002	35:24:0404011	35:25:0705027
80	35:25:0701015	35:24:0302020	35:24:0305022	35:24:0402003	35:25:0501021	35:25:0705029
81	35:25:0701017	35:24:0302022	35:24:0202001	35:24:0402005	35:25:0603018	35:25:0705038
82	35:25:0701020	35:24:0302023	35:24:0202002	35:24:0402006	35:25:0603020	35:25:0706005
83	35:25:0701026	35:24:0303001	35:24:0202003	35:24:0402007	35:25:0603021	35:25:0506013
84	35:25:0701032	35:24:0303002	35:24:0202004	35:24:0402010	35:25:0603022	35:25:0506014
85	35:25:0703032	35:24:0303003	35:24:0202005	35:24:0402011	35:25:0603023	35:25:0701031
86	35:25:0703033	35:24:0303004	35:24:0202006	35:24:0201023	35:25:0603036	35:26:0105020
87	35:27:0201002	35:24:0303005	35:24:0202007	35:24:0202015	35:25:0603037	35:26:0105030
88	35:24:0301001	35:24:0303006	35:24:0202008	35:24:0202016	35:24:0402012	35:26:0105054
89	35:26:0106033	35:26:0401005	35:26:0401006	35:26:0401007	35:26:0401015	-

8.5. Графическое изображение внешних границ четвертой подзоны приаэродромной территории аэродрома гражданской авиации Вологда приведено на схеме 5.1.

Схема 5.1



Условные обозначения:
— граница четвертой подзоны приаэродромной территории
91 - номер характерной точки границы

8.6. Перечень координат характерных точек границ секторов четвертой подзоны приаэродромной территории аэродрома гражданской авиации Вологда приведен в таблице 5.4.

Таблица 5.4

Обозначение характерных точек границ	Координаты МСК-35 зона 2	
	X	Y
Сектор 1		
1	361185.56	2329493.74
2	361205.55	2329538.65
3	361231.78	2329662.02
4	361231.78	2329788.15
5	361205.55	2329911.52
6	361154.25	2330026.74
7	361080.12	2330128.78
8	360986.39	2330213.17
9	360944.73	2330237.22
10	360877.16	2330276.23
11	360757.21	2330315.21
12	360631.78	2330328.39
13	360506.34	2330315.21
14	360424.64	2330288.66
15	360354.20	2330311.55
16	360270.57	2330320.34
17	360186.95	2330311.55
18	360106.98	2330285.57
19	360034.17	2330243.52
20	359971.68	2330187.26
21	359922.26	2330119.24
22	359888.06	2330042.42
23	359870.57	2329960.18
24	359870.57	2329901.44
1	361185.56	2329493.74
25	360989.84	2329240.11
26	360518.40	2329385.82
27	360571.38	2329182.27
28	360454.44	2329151.83
29	360506.34	2329134.96
30	360619.82	2329123.04
31	360614.50	2329139.10
32	360599.41	2329134.96
33	360586.03	2329182.10
34	360611.18	2329188.08
35	360622.63	2329189.46

Обозначение характерных точек границ	Координаты МСК-35 зона 2	
	X	Y
36	360642.60	2329189.85
37	360680.05	2329194.00
38	360723.30	2329203.83
39	360740.65	2329149.44
40	360666.58	2329127.06
41	360658.79	2329126.39
42	360659.05	2329124.65
43	360757.21	2329134.96
44	360877.16	2329173.94
45	360986.39	2329237.00
25	360989.84	2329240.11
Сектор 2		
46	361194.03	2329491.11
47	361209.11	2329498.79
48	361260.04	2329535.80
49	361304.56	2329580.32
50	361341.57	2329631.26
51	361370.16	2329687.36
52	361389.61	2329747.24
53	361399.46	2329809.42
54	361399.46	2329872.38
55	361389.75	2329933.70
56	361370.16	2329994.45
57	361341.57	2330050.55
58	361304.56	2330101.49
59	361260.04	2330146.01
60	361209.11	2330183.01
61	361153.01	2330211.60
62	361093.13	2330231.05
63	361030.94	2330240.90
64	360967.98	2330240.90
9	360944.73	2330237.22
8	360986.39	2330213.17
7	361080.12	2330128.78
6	361154.25	2330026.74
5	361205.55	2329911.52
4	361231.78	2329788.15
3	361231.78	2329662.02
2	361205.55	2329538.65
1	361185.56	2329493.74
46	361194.03	2329491.11
Сектор 3		
65	361313.38	2329454.11

Обозначение характерных точек границ	Координаты МСК-35 зона 2	
	X	Y
66	361275.07	2329330.93
67	361516.63	2329256.27
68	361588.07	2329414.37
69	361631.78	2329619.98
70	361631.78	2329830.19
71	361588.07	2330035.81
72	361502.57	2330227.84
73	361379.02	2330397.90
74	361222.80	2330538.56
75	361040.75	2330643.66
76	360913.26	2330685.09
77	360861.60	2330731.61
78	360733.07	2330805.81
79	360679.55	2330836.71
80	360479.63	2330901.67
81	360270.57	2330923.64
82	360061.52	2330901.67
83	359861.60	2330836.71
84	359679.55	2330731.61
85	359523.34	2330590.95
86	359399.78	2330420.89
87	359314.28	2330228.85
88	359283.38	2330083.50
24	359870.57	2329901.44
23	359870.57	2329960.18
22	359888.06	2330042.42
21	359922.26	2330119.24
20	359971.68	2330187.26
19	360034.17	2330243.52
18	360106.98	2330285.57
17	360186.95	2330311.55
16	360270.57	2330320.34
15	360354.20	2330311.55
14	360424.64	2330288.66
13	360506.34	2330315.21
12	360631.78	2330328.39
11	360757.21	2330315.21
10	360877.16	2330276.23
9	360944.73	2330237.22
64	360967.98	2330240.90
63	361030.94	2330240.90
62	361093.13	2330231.05
61	361153.01	2330211.60

Обозначение характерных точек границ	Координаты МСК-35 зона 2	
	X	Y
60	361209.11	2330183.01
59	361260.04	2330146.01
58	361304.56	2330101.49
57	361341.57	2330050.55
56	361370.16	2329994.45
55	361389.75	2329933.70
54	361399.46	2329872.38
53	361399.46	2329809.42
52	361389.61	2329747.24
51	361370.16	2329687.36
50	361341.57	2329631.26
49	361304.56	2329580.32
48	361260.04	2329535.80
47	361209.11	2329498.79
46	361194.03	2329491.11
65	361313.38	2329454.11
Сектор 4		
89	360421.37	2329143.22
90	360415.72	2329164.41
91	360167.63	2329099.83
92	360135.80	2329222.14
93	360037.51	2329196.55
94	359941.73	2329564.56
95	359279.62	2329770.48
96	359314.28	2329607.42
97	359399.78	2329415.38
98	359523.34	2329245.32
99	359679.55	2329104.66
100	359861.60	2328999.56
101	359989.09	2328958.13
102	360040.75	2328911.61
103	360222.80	2328806.51
104	360422.72	2328741.55
105	360631.78	2328719.58
106	360840.83	2328741.55
107	361040.75	2328806.51
108	361222.80	2328911.61
109	361379.02	2329052.27
110	361499.20	2329217.69
111	361262.60	2329290.82
112	361224.29	2329167.64
25	360989.84	2329240.11
45	360986.39	2329237.00

Обозначение характерных точек границ	Координаты МСК-35 зона 2	
	X	Y
44	360877.16	2329173.94
43	360757.21	2329134.96
42	360659.05	2329124.65
113	360660.65	2329114.11
114	360626.97	2329100.95
30	360619.82	2329123.04
29	360506.34	2329134.96
28	360454.44	2329151.83
89	360421.37	2329143.22
Сектор 5		
115	361755.28	2329182.51
116	361762.22	2329189.45
117	361854.74	2329316.79
118	361926.20	2329457.04
119	361974.84	2329606.74
120	361999.46	2329762.20
121	361999.46	2329919.61
122	361974.84	2330075.07
123	361926.20	2330224.77
124	361854.74	2330365.02
125	361762.22	2330492.36
126	361650.92	2330603.66
127	361580.78	2330654.62
128	361523.57	2330696.18
129	361383.33	2330767.64
130	361233.63	2330816.28
131	361078.16	2330840.90
132	360920.76	2330840.90
133	360765.29	2330816.28
78	360733.07	2330805.81
77	360861.60	2330731.61
76	360913.26	2330685.09
75	361040.75	2330643.66
74	361222.80	2330538.56
73	361379.02	2330397.90
72	361502.57	2330227.84
71	361588.07	2330035.81
70	361631.78	2329830.19
69	361631.78	2329619.98
68	361588.07	2329414.37
67	361516.63	2329256.27
115	361755.28	2329182.51
134	361108.71	2328845.74

Обозначение характерных точек границ	Координаты МСК-35 зона 2	
	X	Y
135	361233.63	2328865.53
136	361383.33	2328914.17
137	361523.57	2328985.63
138	361650.92	2329078.15
139	361721.69	2329148.92
110	361499.20	2329217.69
109	361379.02	2329052.27
108	361222.80	2328911.61
134	361108.71	2328845.74
Сектор 6		
127	361580.78	2330654.62
140	361563.45	2330690.59
141	361404.75	2330909.03
142	361209.59	2331095.62
143	361153.16	2331132.87
144	360984.25	2331244.37
145	360791.65	2331326.69
146	360735.97	2331350.49
147	360472.74	2331410.57
148	360203.01	2331422.68
149	359935.44	2331386.44
150	359678.65	2331303.00
151	359440.89	2331175.06
152	359229.79	2331006.71
153	359229.63	2331006.53
154	359052.14	2330803.38
155	358929.58	2330598.24
156	358913.66	2330571.59
157	358818.79	2330318.80
158	358790.61	2330163.57
159	358790.61	2330127.23
160	358785.96	2330103.81
161	359230.47	2329966.41
162	359268.33	2330088.16
88	359283.38	2330083.50
87	359314.28	2330228.85
86	359399.78	2330420.89
85	359523.34	2330590.95
84	359679.55	2330731.61
83	359861.60	2330836.71
82	360061.52	2330901.67
81	360270.57	2330923.64
80	360479.63	2330901.67

Обозначение характерных точек границ	Координаты МСК-35 зона 2	
	X	Y
79	360679.55	2330836.71
78	360733.07	2330805.81
133	360765.29	2330816.28
132	360920.76	2330840.90
131	361078.16	2330840.90
130	361233.63	2330816.28
129	361383.33	2330767.64
128	361523.57	2330696.18
127	361580.78	2330654.62
Сектор 7		
163	359179.24	2329801.70
164	359217.99	2329926.31
165	358857.29	2330037.80
166	358857.29	2329790.94
167	358902.71	2329540.63
168	358992.10	2329302.45
169	359122.58	2329084.07
170	359289.96	2328892.49
171	359488.85	2328733.88
172	359583.29	2328683.05
173	359583.29	2328650.70
174	359729.39	2328519.15
175	359753.29	2328784.80
176	359726.97	2329077.29
99	359679.55	2329104.66
98	359523.34	2329245.32
97	359399.78	2329415.38
96	359314.28	2329607.42
95	359279.62	2329770.48
163	359179.24	2329801.70
Сектор 8		
177	359728.73	2328511.92
178	359745.24	2328504.88
179	359948.88	2328387.31
180	360018.31	2328347.22
181	360318.19	2328249.78
182	360631.78	2328216.82
183	360945.36	2328249.78
184	361245.24	2328347.22
185	361278.45	2328366.39
186	361518.31	2328504.88
187	361752.63	2328715.86
188	361853.60	2328854.83

Обозначение характерных точек границ	Координаты МСК-35 зона 2	
	X	Y
189	361831.80	2328873.24
190	361808.52	2328898.03
191	361788.53	2328925.55
192	361772.14	2328955.36
193	361759.62	2328986.98
194	361751.16	2329019.93
195	361746.90	2329053.68
196	361746.90	2329087.69
197	361751.16	2329121.44
198	361755.53	2329138.47
139	361721.69	2329148.92
138	361650.92	2329078.15
137	361523.57	2328985.63
136	361383.33	2328914.17
135	361233.63	2328865.53
134	361108.71	2328845.74
107	361040.75	2328806.51
106	360840.83	2328741.55
105	360631.78	2328719.58
104	360422.72	2328741.55
103	360222.80	2328806.51
102	360040.75	2328911.61
101	359989.09	2328958.13
100	359861.60	2328999.56
176	359726.97	2329077.29
175	359753.29	2328784.80
174	359729.39	2328519.15
177	359728.73	2328511.92
Сектор 9		
199	361350.71	2328377.84
200	361575.26	2328450.80
201	361785.63	2328557.99
202	361976.64	2328696.77
203	362089.96	2328810.08
204	362084.58	2328808.33
205	362051.17	2328801.96
206	362017.22	2328799.82
207	361983.27	2328801.96
208	361949.86	2328808.33
209	361917.51	2328818.84
210	361886.73	2328833.33
211	361858.01	2328851.55
188	361853.60	2328854.83

Обозначение характерных точек границ	Координаты МСК-35 зона 2	
	X	Y
187	361752.63	2328715.86
186	361518.31	2328504.88
185	361278.45	2328366.39
199	361350.71	2328377.84
Сектор 10		
212	362118.02	2329070.68
213	362114.85	2329045.62
214	362105.55	2329022.13
215	362090.70	2329001.69
216	362071.23	2328985.58
217	362048.37	2328974.82
218	362023.55	2328970.09
219	361998.33	2328971.67
220	361974.30	2328979.48
221	361952.97	2328993.02
222	361935.68	2329011.44
223	361923.50	2329033.58
224	361917.22	2329058.05
225	361917.22	2329083.32
226	361923.50	2329107.79
227	361935.68	2329129.93
228	361952.97	2329148.35
229	361974.30	2329161.89
230	361998.33	2329169.69
231	362023.55	2329171.28
232	362048.37	2329166.55
233	362071.23	2329155.79
234	362090.70	2329139.68
235	362105.55	2329119.24
236	362114.85	2329095.75
212	362118.02	2329070.68
Сектор 11		
237	362116.93	2328818.84
238	362147.71	2328833.33
239	362176.43	2328851.55
240	362200.87	2328871.78
241	362202.64	2328873.24
242	362225.92	2328898.03
243	362245.92	2328925.55
244	362262.30	2328955.36
245	362274.82	2328986.98
246	362283.28	2329019.93
247	362287.55	2329053.68

Обозначение характерных точек границ	Координаты МСК-35 зона 2	
	X	Y
248	362287.55	2329064.88
249	362287.55	2329087.69
250	362283.28	2329121.44
251	362274.82	2329154.38
252	362262.30	2329186.01
253	362245.92	2329215.82
254	362225.92	2329243.34
255	362202.64	2329268.13
256	362176.43	2329289.81
257	362147.71	2329308.04
258	362116.93	2329322.52
259	362084.58	2329333.03
260	362082.09	2329333.66
261	362051.17	2329339.41
262	362017.22	2329341.54
263	361983.27	2329339.41
264	361949.86	2329333.03
265	361917.51	2329322.52
266	361886.73	2329308.04
267	361858.01	2329289.81
268	361831.80	2329268.13
269	361808.52	2329243.34
270	361788.53	2329215.82
271	361772.14	2329186.01
272	361769.06	2329178.24
273	361830.64	2329159.21
274	361818.17	2329119.11
198	361755.53	2329138.47
197	361751.16	2329121.44
196	361746.90	2329087.69
195	361746.90	2329053.68
194	361751.16	2329019.93
193	361759.62	2328986.98
192	361772.14	2328955.36
191	361788.53	2328925.55
190	361808.52	2328898.03
189	361831.80	2328873.24
188	361853.60	2328854.83
211	361858.01	2328851.55
210	361886.73	2328833.33
209	361917.51	2328818.84
208	361949.86	2328808.33
207	361983.27	2328801.96

Обозначение характерных точек границ	Координаты МСК-35 зона 2	
	X	Y
206	362017.22	2328799.82
205	362051.17	2328801.96
204	362084.58	2328808.33
203	362089.96	2328810.08
237	362116.93	2328818.84
Сектор 12		
275	362131.78	2329567.43
276	362131.78	2329882.74
277	362066.22	2330191.16
278	361937.97	2330479.22
279	361752.63	2330734.31
280	361518.31	2330945.30
281	361245.24	2331102.95
143	361153.16	2331132.87
142	361209.59	2331095.62
141	361404.75	2330909.03
140	361563.45	2330690.59
127	361580.78	2330654.62
126	361650.92	2330603.66
125	361762.22	2330492.36
124	361854.74	2330365.02
123	361926.20	2330224.77
122	361974.84	2330075.07
121	361999.46	2329919.61
120	361999.46	2329762.20
119	361974.84	2329606.74
118	361926.20	2329457.04
117	361854.74	2329316.79
116	361762.22	2329189.45
115	361755.28	2329182.51
272	361769.06	2329178.24
271	361772.14	2329186.01
270	361788.53	2329215.82
269	361808.52	2329243.34
268	361831.80	2329268.13
267	361858.01	2329289.81
266	361886.73	2329308.04
265	361917.51	2329322.52
264	361949.86	2329333.03
263	361983.27	2329339.41
262	362017.22	2329341.54
261	362051.17	2329339.41
260	362082.09	2329333.66

Обозначение характерных точек границ	Координаты МСК-35 зона 2	
	X	Y
275	362131.78	2329567.43
Сектор 13		
282	362389.57	2329265.10
283	362462.53	2329489.65
284	362499.46	2329722.85
285	362499.46	2329958.96
286	362462.53	2330192.15
287	362389.57	2330416.70
288	362282.38	2330627.08
289	362143.60	2330818.09
290	361976.64	2330985.04
291	361957.40	2330999.02
292	361785.63	2331123.82
293	361575.26	2331231.01
294	361350.71	2331303.97
295	361117.51	2331340.90
296	360881.41	2331340.90
145	360791.65	2331326.69
144	360984.25	2331244.37
143	361153.16	2331132.87
281	361245.24	2331102.95
280	361518.31	2330945.30
279	361752.63	2330734.31
278	361937.97	2330479.22
277	362066.22	2330191.16
276	362131.78	2329882.74
275	362131.78	2329567.43
260	362082.09	2329333.66
259	362084.58	2329333.03
258	362116.93	2329322.52
257	362147.71	2329308.04
256	362176.43	2329289.81
255	362202.64	2329268.13
254	362225.92	2329243.34
253	362245.92	2329215.82
252	362262.30	2329186.01
251	362274.82	2329154.38
250	362283.28	2329121.44
249	362287.55	2329087.69
248	362287.55	2329064.88
282	362389.57	2329265.10
Сектор 14		
297	361782.81	2331239.33

Обозначение характерных точек границ	Координаты МСК-35 зона 2	
	X	Y
298	361522.59	2331488.12
299	361372.08	2331587.47
300	361222.14	2331686.45
301	360891.11	2331827.94
302	360837.47	2331840.18
303	360540.13	2331908.05
304	360180.48	2331924.20
305	359823.73	2331875.87
306	359763.37	2331856.26
307	359481.35	2331764.62
308	359164.33	2331594.03
309	359155.68	2331587.13
310	358882.86	2331369.57
311	358735.94	2331201.40
312	358832.85	2331169.91
313	359042.96	2331101.64
153	359229.63	2331006.53
152	359229.79	2331006.71
151	359440.89	2331175.06
150	359678.65	2331303.00
149	359935.44	2331386.44
148	360203.01	2331422.68
147	360472.74	2331410.57
146	360735.97	2331350.49
145	360791.65	2331326.69
296	360881.41	2331340.90
295	361117.51	2331340.90
294	361350.71	2331303.97
293	361575.26	2331231.01
292	361785.63	2331123.82
291	361957.40	2330999.02
297	361782.81	2331239.33
Сектор 15		
314	358722.12	2331043.16
315	358546.12	2330748.59
316	358541.81	2330737.11
317	358551.63	2330735.55
318	358782.42	2330660.56
319	358851.03	2330638.27
155	358929.58	2330598.24
154	359052.14	2330803.38
153	359229.63	2331006.53
313	359042.96	2331101.64

Обозначение характерных точек границ	Координаты МСК-35 зона 2	
	X	Y
312	358832.85	2331169.91
314	358722.12	2331043.16
Сектор 16		
320	358770.46	2330640.55
321	358677.07	2330391.71
373	358682.59	2330388.01
374	358724.10	2330346.51
375	358756.70	2330297.71
376	358779.16	2330243.49
377	358790.61	2330185.92
158	358790.61	2330163.57
157	358818.79	2330318.80
156	358913.66	2330571.59
155	358929.58	2330598.24
319	358851.03	2330638.27
318	358782.42	2330660.56
320	358770.46	2330640.55
Сектор 17		
322	358593.45	2330156.58
323	358590.28	2330131.51
324	358580.98	2330108.02
325	358566.13	2330087.58
326	358546.67	2330071.47
327	358523.80	2330060.71
328	358498.99	2330055.98
329	358473.77	2330057.57
330	358449.74	2330065.37
331	358428.41	2330078.91
332	358411.11	2330097.33
333	358398.94	2330119.47
334	358392.66	2330143.94
335	358392.66	2330169.21
336	358398.94	2330193.68
337	358411.11	2330215.82
338	358428.41	2330234.24
339	358449.74	2330247.78
340	358473.77	2330255.58
341	358498.99	2330257.17
342	358523.80	2330252.44
343	358546.67	2330241.68
344	358566.13	2330225.57
345	358580.98	2330205.13
346	358590.28	2330181.64

Обозначение характерных точек границ	Координаты МСК-35 зона 2	
	X	Y
322	358593.45	2330156.58
Сектор 18		
347	358776.33	2330062.82
348	358756.70	2330015.44
349	358724.10	2329966.64
350	358682.59	2329925.14
351	358633.79	2329892.53
352	358579.57	2329870.07
353	358522.00	2329858.62
354	358463.31	2329858.62
355	358405.75	2329870.07
356	358351.52	2329892.53
357	358302.72	2329925.14
358	358261.22	2329966.64
359	358228.61	2330015.44
360	358206.15	2330069.66
361	358194.70	2330127.23
362	358194.70	2330185.92
363	358206.15	2330243.49
364	358228.61	2330297.71
365	358261.22	2330346.51
366	358302.72	2330388.01
367	358351.52	2330420.62
368	358405.75	2330443.08
369	358463.31	2330454.53
370	358522.00	2330454.53
371	358579.57	2330443.08
372	358633.79	2330420.62
373	358682.59	2330388.01
374	358724.10	2330346.51
375	358756.70	2330297.71
376	358779.16	2330243.49
377	358790.61	2330185.92
378	358790.61	2330127.23
379	358785.96	2330103.81
380	358674.90	2330138.13
381	358662.43	2330098.03
347	358776.33	2330062.82
Сектор 19		
382	359583.29	2328627.14
383	359517.74	2328318.72
384	359498.40	2328275.29
385	359503.64	2328266.52

Обозначение характерных точек границ	Координаты МСК-35 зона 2	
	X	Y
386	359681.29	2328063.19
387	359802.59	2327966.45
388	359873.19	2328113.04
179	359948.88	2328387.31
178	359745.24	2328504.88
177	359728.73	2328511.92
174	359729.39	2328519.15
173	359583.29	2328650.70
382	359583.29	2328627.14
Сектор 20		
389	359879.66	2327904.99
390	359892.38	2327894.85
391	360130.15	2327766.90
392	360336.33	2327699.91
393	360386.94	2327683.46
394	360654.50	2327647.22
395	360762.72	2327652.08
396	360924.23	2327659.33
397	361187.47	2327719.41
398	361435.75	2327825.53
399	361597.46	2327932.28
400	361661.08	2327974.28
401	361776.56	2328084.68
402	361856.24	2328160.87
403	362014.95	2328379.31
404	362132.10	2328622.57
240	362200.87	2328871.78
239	362176.43	2328851.55
238	362147.71	2328833.33
237	362116.93	2328818.84
203	362089.96	2328810.08
202	361976.64	2328696.77
201	361785.63	2328557.99
200	361575.26	2328450.80
199	361350.71	2328377.84
185	361278.45	2328366.39
184	361245.24	2328347.22
183	360945.36	2328249.78
182	360631.78	2328216.82
181	360318.19	2328249.78
180	360018.31	2328347.22
179	359948.88	2328387.31
389	359879.66	2327904.99

Обозначение характерных точек границ	Координаты МСК-35 зона 2	
	X	Y
Сектор 21		
405	361934.69	2328199.57
406	362157.29	2328422.17
407	362342.33	2328676.86
408	362485.25	2328957.35
409	362582.53	2329256.75
410	362631.78	2329567.68
411	362631.78	2329882.49
412	362582.53	2330193.42
413	362485.25	2330492.82
414	362342.33	2330773.31
415	362157.29	2331028.00
416	361934.69	2331250.60
417	361680.01	2331435.64
418	361399.51	2331578.56
299	361372.08	2331587.47
298	361522.59	2331488.12
297	361782.81	2331239.33
291	361957.40	2330999.02
290	361976.64	2330985.04
289	362143.60	2330818.09
288	362282.38	2330627.08
287	362389.57	2330416.70
286	362462.53	2330192.15
285	362499.46	2329958.96
284	362499.46	2329722.85
283	362462.53	2329489.65
282	362389.57	2329265.10
248	362287.55	2329064.88
247	362287.55	2329053.68
246	362283.28	2329019.93
245	362274.82	2328986.98
244	362262.30	2328955.36
243	362245.92	2328925.55
242	362225.92	2328898.03
241	362202.64	2328873.24
240	362200.87	2328871.78
404	362132.10	2328622.57
403	362014.95	2328379.31
402	361856.24	2328160.87
401	361776.56	2328084.68
405	361934.69	2328199.57
Сектор 22		

Обозначение характерных точек границ	Координаты МСК-35 зона 2	
	X	Y
419	361767.19	2327987.43
420	362047.69	2328130.35
421	362302.37	2328315.39
422	362524.98	2328537.99
423	362690.21	2328765.42
424	362710.01	2328792.68
425	362852.93	2329073.17
426	362950.21	2329372.57
427	362999.46	2329683.50
428	362999.46	2329998.31
429	362950.21	2330309.24
430	362852.93	2330608.64
431	362710.01	2330889.13
432	362524.98	2331143.82
433	362302.37	2331366.42
434	362047.69	2331551.46
435	361767.19	2331694.38
436	361467.79	2331791.66
437	361156.86	2331840.90
438	360842.06	2331840.90
302	360837.47	2331840.18
301	360891.11	2331827.94
300	361222.14	2331686.45
299	361372.08	2331587.47
418	361399.51	2331578.56
417	361680.01	2331435.64
416	361934.69	2331250.60
415	362157.29	2331028.00
414	362342.33	2330773.31
413	362485.25	2330492.82
412	362582.53	2330193.42
411	362631.78	2329882.49
410	362631.78	2329567.68
409	362582.53	2329256.75
408	362485.25	2328957.35
407	362342.33	2328676.86
406	362157.29	2328422.17
405	361934.69	2328199.57
401	361776.56	2328084.68
400	361661.08	2327974.28
399	361597.46	2327932.28
419	361767.19	2327987.43

Сектор 23

Обозначение характерных точек границ	Координаты МСК-35 зона 2	
	X	Y
439	362295.19	2331371.64
440	362171.59	2331541.76
441	361894.20	2331819.15
442	361591.44	2332041.93
443	361460.04	2332128.52
444	361046.24	2332305.39
445	360890.63	2332340.90
446	360607.51	2332405.52
447	360157.96	2332425.71
448	359833.81	2332381.80
449	359712.02	2332365.31
450	359284.04	2332226.25
451	359114.28	2332134.89
452	359167.49	2332121.62
453	359239.59	2332092.50
454	359621.34	2331938.26
306	359763.37	2331856.26
305	359823.73	2331875.87
304	360180.48	2331924.20
303	360540.13	2331908.05
302	360837.47	2331840.18
438	360842.06	2331840.90
437	361156.86	2331840.90
436	361467.79	2331791.66
435	361767.19	2331694.38
434	362047.69	2331551.46
439	362295.19	2331371.64
Сектор 24		
455	358941.26	2331931.96
456	358684.06	2331726.85
457	358988.30	2331651.00
458	359012.61	2331644.93
309	359155.68	2331587.13
308	359164.33	2331594.03
307	359481.35	2331764.62
306	359763.37	2331856.26
454	359621.34	2331938.26
453	359239.59	2332092.50
455	358941.26	2331931.96
Сектор 25		
459	358775.81	2331481.54
460	358564.55	2331239.74
461	358668.71	2331223.24

Обозначение характерных точек границ	Координаты МСК-35 зона 2	
	X	Y
311	358735.94	2331201.40
310	358882.86	2331369.57
309	359155.68	2331587.13
458	359012.61	2331644.93
457	358988.30	2331651.00
459	358775.81	2331481.54
Сектор 26		
462	360719.96	2327544.08
463	360543.67	2327223.40
464	360500.19	2327163.56
465	360603.44	2327149.57
466	360580.39	2327117.85
467	360898.14	2327132.12
468	361205.90	2327202.37
469	361249.12	2327212.23
470	361291.27	2327230.25
471	361342.60	2327241.96
472	361673.64	2327383.46
473	361816.39	2327477.68
474	361886.10	2327523.70
475	361974.09	2327581.78
476	362097.72	2327699.99
477	362234.30	2327830.57
478	362445.91	2328121.82
479	362602.11	2328446.18
423	362690.21	2328765.42
422	362524.98	2328537.99
421	362302.37	2328315.39
420	362047.69	2328130.35
419	361767.19	2327987.43
399	361597.46	2327932.28
398	361435.75	2327825.53
397	361187.47	2327719.41
396	360924.23	2327659.33
395	360762.72	2327652.08
462	360719.96	2327544.08
Сектор 27		
480	362260.42	2327818.19
481	362538.67	2328096.45
482	362769.97	2328414.80
483	362948.62	2328765.42
484	363070.22	2329139.67
485	363131.78	2329528.33

Обозначение характерных точек границ	Координаты МСК-35 зона 2	
	X	Y
486	363131.78	2329921.84
487	363070.22	2330310.50
488	362948.62	2330684.75
489	362769.97	2331035.37
490	362538.67	2331353.73
491	362260.42	2331631.98
492	361942.06	2331863.28
442	361591.44	2332041.93
441	361894.20	2331819.15
440	362171.59	2331541.76
439	362295.19	2331371.64
433	362302.37	2331366.42
432	362524.98	2331143.82
431	362710.01	2330889.13
430	362852.93	2330608.64
429	362950.21	2330309.24
428	362999.46	2329998.31
427	362999.46	2329683.50
426	362950.21	2329372.57
425	362852.93	2329073.17
424	362710.01	2328792.68
423	362690.21	2328765.42
479	362602.11	2328446.18
478	362445.91	2328121.82
477	362234.30	2327830.57
476	362097.72	2327699.99
480	362260.42	2327818.19
Сектор 28		
493	361875.48	2327496.89
494	361959.13	2327524.06
495	362309.75	2327702.71
496	362483.91	2327829.25
497	362628.10	2327934.01
498	362906.35	2328212.26
499	363137.65	2328530.62
500	363316.30	2328881.24
501	363437.90	2329255.49
502	363499.46	2329644.15
503	363499.46	2330037.66
504	363437.90	2330426.32
505	363316.30	2330800.57
506	363137.65	2331151.19
507	363123.32	2331170.92

Обозначение характерных точек границ	Координаты МСК-35 зона 2	
	X	Y
508	362906.35	2331469.54
509	362628.10	2331747.80
510	362309.75	2331979.10
511	361959.13	2332157.74
512	361584.88	2332279.35
513	361196.21	2332340.90
445	360890.63	2332340.90
444	361046.24	2332305.39
443	361460.04	2332128.52
442	361591.44	2332041.93
492	361942.06	2331863.28
491	362260.42	2331631.98
490	362538.67	2331353.73
489	362769.97	2331035.37
488	362948.62	2330684.75
487	363070.22	2330310.50
486	363131.78	2329921.84
485	363131.78	2329528.33
484	363070.22	2329139.67
483	362948.62	2328765.42
482	362769.97	2328414.80
481	362538.67	2328096.45
480	362260.42	2327818.19
476	362097.72	2327699.99
475	361974.09	2327581.78
474	361886.10	2327523.70
473	361816.39	2327477.68
493	361875.48	2327496.89
Сектор 29		
514	363119.94	2331180.20
515	362922.97	2331550.66
516	362676.36	2331890.09
517	362384.90	2332191.89
518	362054.29	2332450.20
519	361690.94	2332659.98
520	361301.92	2332817.15
521	361206.66	2332840.90
522	360894.83	2332918.65
523	360477.56	2332962.51
524	360058.26	2332947.87
525	359874.16	2332915.40
526	359645.07	2332875.01
527	359246.05	2332745.36

Обозначение характерных точек границ	Координаты МСК-35 зона 2	
	X	Y
528	359080.97	2332664.85
529	359558.70	2332511.26
448	359833.81	2332381.80
447	360157.96	2332425.71
446	360607.51	2332405.52
445	360890.63	2332340.90
513	361196.21	2332340.90
512	361584.88	2332279.35
511	361959.13	2332157.74
510	362309.75	2331979.10
509	362628.10	2331747.80
508	362906.35	2331469.54
507	363123.32	2331170.92
514	363119.94	2331180.20
Сектор 30		
530	362371.51	2327391.47
531	362263.16	2327117.81
532	362571.80	2327275.07
533	362923.44	2327530.55
534	362953.83	2327552.63
535	363287.73	2327886.54
536	363565.29	2328268.56
537	363779.67	2328689.30
538	363925.59	2329138.40
539	363999.46	2329604.80
540	363999.46	2330077.01
541	363925.59	2330543.41
542	363779.67	2330992.50
543	363565.29	2331413.25
544	363554.19	2331428.53
545	363287.73	2331795.27
546	362953.83	2332129.18
547	362571.80	2332406.73
548	362151.06	2332621.11
549	361701.96	2332767.03
550	361235.57	2332840.90
521	361206.66	2332840.90
520	361301.92	2332817.15
519	361690.94	2332659.98
518	362054.29	2332450.20
517	362384.90	2332191.89
516	362676.36	2331890.09
515	362922.97	2331550.66

Обозначение характерных точек границ	Координаты МСК-35 зона 2	
	X	Y
514	363119.94	2331180.20
507	363123.32	2331170.92
506	363137.65	2331151.19
505	363316.30	2330800.57
504	363437.90	2330426.32
503	363499.46	2330037.66
502	363499.46	2329644.15
501	363437.90	2329255.49
500	363316.30	2328881.24
499	363137.65	2328530.62
498	362906.35	2328212.26
497	362628.10	2327934.01
496	362483.91	2327829.25
530	362371.51	2327391.47
Сектор 31		
551	363348.03	2331816.26
552	363060.31	2332212.27
553	362720.29	2332564.37
554	362334.56	2332865.73
555	361910.66	2333110.48
556	361456.81	2333293.84
557	360981.86	2333412.26
558	360495.06	2333463.42
559	360005.87	2333446.34
560	359943.54	2333435.35
561	359523.82	2333361.34
562	359058.29	2333210.08
563	359013.88	2333188.42
564	359204.61	2333152.04
565	359743.13	2332977.06
525	359874.16	2332915.40
524	360058.26	2332947.87
523	360477.56	2332962.51
522	360894.83	2332918.65
521	361206.66	2332840.90
550	361235.57	2332840.90
549	361701.96	2332767.03
548	362151.06	2332621.11
547	362571.80	2332406.73
546	362953.83	2332129.18
545	363287.73	2331795.27
544	363554.19	2331428.53
551	363348.03	2331816.26

Обозначение характерных точек границ	Координаты МСК-35 зона 2	
	X	Y
Сектор 32		
566	362847.98	2327236.66
567	362616.37	2326651.69
568	362609.42	2326639.04
569	362728.40	2326714.55
570	363116.21	2327035.38
571	363394.05	2327331.24
572	363460.76	2327402.28
573	363756.60	2327809.47
574	363999.07	2328250.53
575	364184.36	2328718.50
576	364309.53	2329206.01
577	364372.61	2329705.36
578	364372.61	2330208.67
579	364309.53	2330708.02
580	364184.36	2331195.53
581	363999.07	2331663.50
582	363756.60	2332104.56
583	363460.76	2332511.75
584	363116.21	2332878.65
585	362728.40	2333199.48
586	362303.43	2333469.17
587	361848.02	2333683.47
588	361369.34	2333839.01
589	360874.93	2333933.32
590	360372.61	2333964.92
591	360009.24	2333942.06
592	359870.29	2333933.32
593	359375.88	2333839.01
594	358967.44	2333706.30
595	359329.20	2333637.29
596	359927.56	2333442.87
560	359943.54	2333435.35
559	360005.87	2333446.34
558	360495.06	2333463.42
557	360981.86	2333412.26
556	361456.81	2333293.84
555	361910.66	2333110.48
554	362334.56	2332865.73
553	362720.29	2332564.37
552	363060.31	2332212.27
551	363348.03	2331816.26
544	363554.19	2331428.53

Обозначение характерных точек границ	Координаты МСК-35 зона 2	
	X	Y
543	363565.29	2331413.25
542	363779.67	2330992.50
541	363925.59	2330543.41
540	363999.46	2330077.01
539	363999.46	2329604.80
538	363925.59	2329138.40
537	363779.67	2328689.30
536	363565.29	2328268.56
535	363287.73	2327886.54
534	362953.83	2327552.63
533	362923.44	2327530.55
566	362847.98	2327236.66
Сектор 33		
647	363225.03	2326811.07
648	362993.23	2326290.43
649	363022.87	2326309.24
650	363459.16	2326670.17
651	363835.04	2327070.44
652	363846.78	2327082.94
653	364179.60	2327541.03
654	364398.05	2327938.39
618	364374.44	2327981.33
619	364349.34	2328044.73
620	364332.38	2328110.78
621	364323.83	2328178.43
622	364323.83	2328246.62
623	364332.38	2328314.28
624	364349.34	2328380.33
625	364374.44	2328443.73
626	364407.29	2328503.48
627	364447.37	2328558.65
628	364494.05	2328608.36
629	364546.60	2328651.83
630	364604.17	2328688.36
631	364665.87	2328717.40
655	364703.42	2328729.60
656	364801.64	2329112.13
657	364872.61	2329673.90
658	364872.61	2330240.13
659	364801.64	2330801.90
660	364660.83	2331350.34
661	364452.38	2331876.81
662	364179.60	2332373.00

Обозначение характерных точек границ	Координаты МСК-35 зона 2	
	X	Y
663	363846.78	2332831.09
664	363459.16	2333243.86
665	363022.87	2333604.79
666	362544.79	2333908.19
667	362032.45	2334149.28
668	361493.93	2334324.26
669	360937.72	2334430.36
670	360372.61	2334465.91
671	360073.03	2334447.06
672	359807.50	2334430.36
673	359251.29	2334324.26
674	358944.86	2334224.54
675	359508.75	2334104.68
591	360009.24	2333942.06
590	360372.61	2333964.92
589	360874.93	2333933.32
588	361369.34	2333839.01
587	361848.02	2333683.47
586	362303.43	2333469.17
585	362728.40	2333199.48
584	363116.21	2332878.65
583	363460.76	2332511.75
582	363756.60	2332104.56
581	363999.07	2331663.50
580	364184.36	2331195.53
579	364309.53	2330708.02
578	364372.61	2330208.67
577	364372.61	2329705.36
576	364309.53	2329206.01
575	364184.36	2328718.50
574	363999.07	2328250.53
573	363756.60	2327809.47
572	363460.76	2327402.28
571	363394.05	2327331.24
647	363225.03	2326811.07
Сектор 34		
676	363692.46	2326631.64
677	363436.67	2326057.12
678	363376.47	2325952.84
679	363802.11	2326304.97
680	364232.79	2326763.59
681	364290.87	2326843.53
682	364602.60	2327272.58

Обозначение характерных точек границ	Координаты МСК-35 зона 2	
	X	Y
683	364822.32	2327672.26
610	364797.71	2327673.81
611	364730.72	2327686.59
612	364665.87	2327707.66
613	364604.17	2327736.69
614	364546.60	2327773.23
615	364494.05	2327816.70
616	364447.37	2327866.41
617	364407.29	2327921.58
654	364398.05	2327938.39
653	364179.60	2327541.03
652	363846.78	2327082.94
651	363835.04	2327070.44
676	363692.46	2326631.64
Сектор 35		
597	365407.69	2328178.43
598	365399.15	2328110.78
599	365382.19	2328044.73
600	365357.08	2327981.33
601	365324.23	2327921.58
602	365284.15	2327866.41
603	365237.47	2327816.70
604	365184.93	2327773.23
605	365127.36	2327736.69
606	365065.66	2327707.66
607	365000.80	2327686.59
608	364933.82	2327673.81
609	364865.76	2327669.53
610	364797.71	2327673.81
611	364730.72	2327686.59
612	364665.87	2327707.66
613	364604.17	2327736.69
614	364546.60	2327773.23
615	364494.05	2327816.70
616	364447.37	2327866.41
617	364407.29	2327921.58
618	364374.44	2327981.33
619	364349.34	2328044.73
620	364332.38	2328110.78
621	364323.83	2328178.43
622	364323.83	2328246.62
623	364332.38	2328314.28
624	364349.34	2328380.33

Обозначение характерных точек границ	Координаты МСК-35 зона 2	
	X	Y
625	364374.44	2328443.73
626	364407.29	2328503.48
627	364447.37	2328558.65
628	364494.05	2328608.36
629	364546.60	2328651.83
630	364604.17	2328688.36
631	364665.87	2328717.40
632	364730.72	2328738.47
633	364797.71	2328751.25
634	364865.76	2328755.53
635	364933.82	2328751.25
636	365000.80	2328738.47
637	365065.66	2328717.40
638	365127.36	2328688.36
639	365184.93	2328651.83
640	365237.47	2328608.36
641	365284.15	2328558.65
642	365324.23	2328503.48
643	365357.08	2328443.73
644	365382.19	2328380.33
645	365399.15	2328314.28
646	365407.69	2328246.62
597	365407.69	2328178.43
Сектор 36		
684	365369.74	2328212.53
685	365353.90	2328087.20
686	365307.40	2327969.74
687	365233.14	2327867.54
688	365135.81	2327787.01
689	365021.50	2327733.22
690	364897.41	2327709.55
691	364771.33	2327717.48
692	364651.18	2327756.52
693	364544.52	2327824.21
694	364458.04	2327916.30
695	364397.18	2328027.00
696	364365.76	2328149.36
697	364365.76	2328275.69
698	364397.18	2328398.05
699	364458.04	2328508.76
700	364544.52	2328600.85
701	364651.18	2328668.54
702	364771.33	2328707.58

Обозначение характерных точек границ	Координаты МСК-35 зона 2	
	X	Y
703	364897.41	2328715.51
704	365021.50	2328691.84
705	365135.81	2328638.05
706	365233.14	2328557.52
707	365307.40	2328455.32
708	365353.90	2328337.86
684	365369.74	2328212.53
Сектор 37		
709	364966.56	2328212.53
710	364963.39	2328187.46
711	364954.09	2328163.97
712	364939.24	2328143.53
713	364919.77	2328127.43
714	364896.91	2328116.67
715	364872.09	2328111.93
716	364846.88	2328113.52
717	364822.85	2328121.33
718	364801.51	2328134.87
719	364784.22	2328153.28
720	364772.05	2328175.42
721	364765.76	2328199.90
722	364765.76	2328225.16
723	364772.05	2328249.63
724	364784.22	2328271.78
725	364801.51	2328290.19
726	364822.85	2328303.73
727	364846.88	2328311.54
728	364872.09	2328313.13
729	364896.91	2328308.39
730	364919.77	2328297.63
731	364939.24	2328281.53
732	364954.09	2328261.09
733	364963.39	2328237.60
709	364966.56	2328212.53
Сектор 38		
734	365197.09	2328641.77
735	365293.76	2329018.26
736	365372.61	2329642.44
737	365372.61	2330271.59
738	365293.76	2330895.77
739	365137.29	2331505.16
740	364905.69	2332090.12
741	364602.60	2332641.45

Обозначение характерных точек границ	Координаты МСК-35 зона 2	
	X	Y
742	364232.79	2333150.44
743	363802.11	2333609.06
744	363317.35	2334010.10
745	362786.14	2334347.21
746	362216.87	2334615.09
747	361618.52	2334809.51
748	361000.52	2334927.40
749	360372.61	2334966.90
750	360149.67	2334952.87
751	359744.71	2334927.40
752	359126.70	2334809.51
753	358891.07	2334732.95
754	359023.19	2334719.06
755	359638.34	2334588.31
671	360073.03	2334447.06
670	360372.61	2334465.91
669	360937.72	2334430.36
668	361493.93	2334324.26
667	362032.45	2334149.28
666	362544.79	2333908.19
665	363022.87	2333604.79
664	363459.16	2333243.86
663	363846.78	2332831.09
662	364179.60	2332373.00
661	364452.38	2331876.81
660	364660.83	2331350.34
659	364801.64	2330801.90
658	364872.61	2330240.13
657	364872.61	2329673.90
656	364801.64	2329112.13
655	364703.42	2328729.60
632	364730.72	2328738.47
633	364797.71	2328751.25
634	364865.76	2328755.53
635	364933.82	2328751.25
636	365000.80	2328738.47
637	365065.66	2328717.40
638	365127.36	2328688.36
639	365184.93	2328651.83
734	365197.09	2328641.77
Сектор 39		
756	364110.47	2326330.81
757	363845.49	2325760.56

Обозначение характерных точек границ	Координаты МСК-35 зона 2	
	X	Y
758	363764.63	2325623.09
759	363838.62	2325676.85
760	364267.03	2326062.59
761	364652.78	2326491.00
762	364738.29	2326608.70
763	364991.63	2326957.39
764	365279.87	2327456.64
765	365514.35	2327983.29
766	365692.49	2328531.56
767	365812.35	2329095.44
768	365872.61	2329668.77
769	365872.61	2330245.26
770	365812.35	2330818.59
771	365692.49	2331382.47
772	365514.35	2331930.74
773	365279.87	2332457.39
774	364991.63	2332956.64
775	364652.78	2333423.03
776	364267.03	2333851.44
777	363838.62	2334237.18
778	363372.24	2334576.03
779	362872.98	2334864.28
780	362346.34	2335098.75
781	361798.07	2335276.90
782	361234.18	2335396.76
783	360660.85	2335457.02
784	360223.09	2335457.02
785	360084.37	2335457.02
786	359511.04	2335396.76
787	358947.15	2335276.90
788	358852.27	2335246.07
789	358867.70	2335244.95
790	359487.53	2335139.08
791	360094.25	2334973.89
750	360149.67	2334952.87
749	360372.61	2334966.90
748	361000.52	2334927.40
747	361618.52	2334809.51
746	362216.87	2334615.09
745	362786.14	2334347.21
744	363317.35	2334010.10
743	363802.11	2333609.06
742	364232.79	2333150.44

Обозначение характерных точек границ	Координаты МСК-35 зона 2	
	X	Y
741	364602.60	2332641.45
740	364905.69	2332090.12
739	365137.29	2331505.16
738	365293.76	2330895.77
737	365372.61	2330271.59
736	365372.61	2329642.44
735	365293.76	2329018.26
734	365197.09	2328641.77
640	365237.47	2328608.36
641	365284.15	2328558.65
642	365324.23	2328503.48
643	365357.08	2328443.73
644	365382.19	2328380.33
645	365399.15	2328314.28
646	365407.69	2328246.62
597	365407.69	2328178.43
598	365399.15	2328110.78
599	365382.19	2328044.73
600	365357.08	2327981.33
601	365324.23	2327921.58
602	365284.15	2327866.41
603	365237.47	2327816.70
604	365184.93	2327773.23
605	365127.36	2327736.69
606	365065.66	2327707.66
607	365000.80	2327686.59
608	364933.82	2327673.81
609	364865.76	2327669.53
683	364822.32	2327672.26
682	364602.60	2327272.58
681	364290.87	2326843.53
756	364110.47	2326330.81
Сектор 40		
792	364574.10	2326142.05
793	364288.73	2325527.93
794	364142.81	2325279.81
795	364153.71	2325287.74
796	364621.07	2325708.55
797	365041.89	2326175.91
798	365185.71	2326373.87
799	365411.54	2326684.70
800	365725.99	2327229.33
801	365981.78	2327803.86

Обозначение характерных точек границ	Координаты МСК-35 зона 2	
	X	Y
802	366176.12	2328401.97
803	366306.87	2329017.12
804	366372.61	2329642.57
805	366372.61	2330271.46
806	366306.87	2330896.91
807	366176.12	2331512.06
808	365981.78	2332110.17
809	365725.99	2332684.70
810	365411.54	2333229.33
811	365041.89	2333738.12
812	364621.07	2334205.48
813	364153.71	2334626.29
814	363644.93	2334995.94
815	363100.29	2335310.39
816	362525.77	2335566.18
817	361927.66	2335760.52
818	361312.51	2335891.28
819	360687.06	2335957.02
820	360289.94	2335957.02
821	360058.16	2335957.02
822	359432.72	2335891.28
823	358817.56	2335760.52
824	358790.86	2335751.85
825	358928.04	2335741.88
826	359595.55	2335627.88
784	360223.09	2335457.02
783	360660.85	2335457.02
782	361234.18	2335396.76
781	361798.07	2335276.90
780	362346.34	2335098.75
779	362872.98	2334864.28
778	363372.24	2334576.03
777	363838.62	2334237.18
776	364267.03	2333851.44
775	364652.78	2333423.03
774	364991.63	2332956.64
773	365279.87	2332457.39
772	365514.35	2331930.74
771	365692.49	2331382.47
770	365812.35	2330818.59
769	365872.61	2330245.26
768	365872.61	2329668.77
767	365812.35	2329095.44

Обозначение характерных точек границ	Координаты МСК-35 зона 2	
	X	Y
766	365692.49	2328531.56
765	365514.35	2327983.29
764	365279.87	2327456.64
763	364991.63	2326957.39
762	364738.29	2326608.70
792	364574.10	2326142.05
Сектор 41		
827	365037.73	2325953.28
828	364731.98	2325295.30
829	364531.59	2324954.58
830	364568.99	2324983.15
831	365029.44	2325411.38
832	365446.42	2325882.05
833	365637.39	2326144.90
834	365816.02	2326390.77
835	366134.80	2326932.78
836	366399.78	2327503.03
837	366608.49	2328096.20
838	366758.97	2328706.73
839	366849.83	2329328.94
840	366880.21	2329957.02
841	366849.83	2330585.09
842	366758.97	2331207.30
843	366608.49	2331817.84
844	366399.78	2332411.00
845	366134.80	2332981.25
846	365816.02	2333523.26
847	365446.42	2334031.98
848	365029.44	2334502.65
849	364568.99	2334930.88
850	364069.35	2335312.66
851	363535.20	2335644.45
852	362971.51	2335923.13
853	362383.57	2336146.11
854	361776.85	2336311.30
855	361157.01	2336417.17
856	360529.86	2336462.71
857	360354.67	2336458.48
858	359901.23	2336447.52
859	359277.01	2336371.73
860	358752.96	2336255.92
861	358988.38	2336238.82
862	359703.57	2336116.67

Обозначение характерных точек границ	Координаты МСК-35 зона 2	
	X	Y
820	360289.94	2335957.02
819	360687.06	2335957.02
818	361312.51	2335891.28
817	361927.66	2335760.52
816	362525.77	2335566.18
815	363100.29	2335310.39
814	363644.93	2334995.94
813	364153.71	2334626.29
812	364621.07	2334205.48
811	365041.89	2333738.12
810	365411.54	2333229.33
809	365725.99	2332684.70
808	365981.78	2332110.17
807	366176.12	2331512.06
806	366306.87	2330896.91
805	366372.61	2330271.46
804	366372.61	2329642.57
803	366306.87	2329017.12
802	366176.12	2328401.97
801	365981.78	2327803.86
800	365725.99	2327229.33
799	365411.54	2326684.70
798	365185.71	2326373.87
827	365037.73	2325953.28
Сектор 42		
863	365446.93	2325637.43
864	365135.16	2324990.03
865	364915.81	2324622.89
866	365387.66	2325061.72
867	365836.71	2325568.59
868	366089.83	2325916.98
869	366234.75	2326116.44
870	366578.05	2326700.15
871	366863.41	2327314.27
872	367088.17	2327953.06
873	367250.23	2328610.56
874	367348.08	2329280.63
875	367380.79	2329957.02
876	367348.08	2330633.40
877	367250.23	2331303.47
878	367088.17	2331960.98
879	366863.41	2332599.77
880	366578.05	2333213.88

Обозначение характерных точек границ	Координаты МСК-35 зона 2	
	X	Y
881	366234.75	2333797.59
882	365836.71	2334345.44
883	365387.66	2334852.31
884	364891.78	2335313.48
885	364353.71	2335724.64
886	363778.47	2336081.94
887	363171.43	2336382.06
888	362538.26	2336622.19
889	361884.87	2336800.09
890	361217.35	2336914.10
891	360541.95	2336963.15
892	360410.99	2336959.99
893	359864.97	2336946.79
894	359192.73	2336865.16
895	358733.43	2336763.66
896	358801.13	2336760.62
897	359513.19	2336664.17
898	360213.73	2336504.27
857	360354.67	2336458.48
856	360529.86	2336462.71
855	361157.01	2336417.17
854	361776.85	2336311.30
853	362383.57	2336146.11
852	362971.51	2335923.13
851	363535.20	2335644.45
850	364069.35	2335312.66
849	364568.99	2334930.88
848	365029.44	2334502.65
847	365446.42	2334031.98
846	365816.02	2333523.26
845	366134.80	2332981.25
844	366399.78	2332411.00
843	366608.49	2331817.84
842	366758.97	2331207.30
841	366849.83	2330585.09
840	366880.21	2329957.02
839	366849.83	2329328.94
838	366758.97	2328706.73
837	366608.49	2328096.20
836	366399.78	2327503.03
835	366134.80	2326932.78
834	365816.02	2326390.77
833	365637.39	2326144.90

Обозначение характерных точек границ	Координаты МСК-35 зона 2	
	X	Y
863	365446.93	2325637.43
Сектор 43		
899	365855.25	2325324.50
900	365538.44	2324686.30
901	365306.66	2324303.58
902	365745.88	2324712.06
903	366227.00	2325255.14
904	366531.46	2325674.19
905	366653.47	2325842.12
906	367021.29	2326467.52
907	367327.04	2327125.50
908	367567.86	2327809.92
909	367741.49	2328514.38
910	367846.33	2329232.31
911	367881.38	2329957.02
912	367846.33	2330681.72
913	367741.49	2331399.65
914	367567.86	2332104.12
915	367327.04	2332788.53
916	367021.29	2333446.51
917	366653.47	2334071.91
918	366227.00	2334658.89
919	365745.88	2335201.98
920	365214.58	2335696.09
921	364638.08	2336136.61
922	364021.75	2336519.44
923	363371.35	2336841.00
924	362692.95	2337098.28
925	361992.88	2337288.89
926	361277.69	2337411.04
927	360554.05	2337463.59
928	360473.54	2337461.65
929	359828.71	2337446.06
930	359108.46	2337358.60
931	358695.28	2337267.30
932	359326.09	2337200.99
933	360025.98	2337067.48
892	360410.99	2336959.99
891	360541.95	2336963.15
890	361217.35	2336914.10
889	361884.87	2336800.09
888	362538.26	2336622.19
887	363171.43	2336382.06

Обозначение характерных точек границ	Координаты МСК-35 зона 2	
	X	Y
886	363778.47	2336081.94
885	364353.71	2335724.64
884	364891.78	2335313.48
883	365387.66	2334852.31
882	365836.71	2334345.44
881	366234.75	2333797.59
880	366578.05	2333213.88
879	366863.41	2332599.77
878	367088.17	2331960.98
877	367250.23	2331303.47
876	367348.08	2330633.40
875	367380.79	2329957.02
874	367348.08	2329280.63
873	367250.23	2328610.56
872	367088.17	2327953.06
871	366863.41	2327314.27
870	366578.05	2326700.15
869	366234.75	2326116.44
868	366089.83	2325916.98
899	365855.25	2325324.50
Сектор 44		
934	366312.42	2325120.95
935	365976.98	2324445.21
936	365692.11	2323974.83
937	366160.80	2324422.94
938	366633.57	2324964.07
939	366982.16	2325443.87
940	367055.93	2325545.40
941	367424.48	2326162.24
942	367736.25	2326809.65
943	367988.73	2327482.39
944	368179.89	2328175.05
945	368308.20	2328882.07
946	368372.61	2329597.73
947	368372.61	2330316.30
948	368308.20	2331031.96
949	368179.89	2331738.98
950	367988.73	2332431.64
951	367736.25	2333104.38
952	367424.48	2333751.79
953	367055.93	2334368.63
954	366633.57	2334949.96
955	366160.80	2335491.09

Обозначение характерных точек границ	Координаты МСК-35 зона 2	
	X	Y
956	365641.43	2335987.66
957	365079.63	2336435.67
958	364479.94	2336831.53
959	363847.18	2337172.03
960	363186.44	2337454.44
961	362503.05	2337676.49
962	361802.51	2337836.39
963	361090.45	2337932.84
964	360577.80	2337955.86
965	360372.61	2337965.08
966	359654.77	2337932.84
967	358942.72	2337836.39
968	358665.70	2337773.16
969	359399.20	2337696.06
970	360140.26	2337554.70
928	360473.54	2337461.65
927	360554.05	2337463.59
926	361277.69	2337411.04
925	361992.88	2337288.89
924	362692.95	2337098.28
923	363371.35	2336841.00
922	364021.75	2336519.44
921	364638.08	2336136.61
920	365214.58	2335696.09
919	365745.88	2335201.98
918	366227.00	2334658.89
917	366653.47	2334071.91
916	367021.29	2333446.51
915	367327.04	2332788.53
914	367567.86	2332104.12
913	367741.49	2331399.65
912	367846.33	2330681.72
911	367881.38	2329957.02
910	367846.33	2329232.31
909	367741.49	2328514.38
908	367567.86	2327809.92
907	367327.04	2327125.50
906	367021.29	2326467.52
905	366653.47	2325842.12
904	366531.46	2325674.19
934	366312.42	2325120.95
Сектор 45		
971	366717.31	2324804.46

Обозначение характерных точек границ	Координаты МСК-35 зона 2	
	X	Y
972	366378.40	2324139.31
973	366075.18	2323644.49
974	366574.28	2324133.26
975	367039.85	2324672.62
976	367421.46	2325197.86
977	367458.66	2325249.06
978	367827.76	2325858.51
979	368144.56	2326496.72
980	368406.86	2327159.19
981	368612.80	2327841.30
982	368760.93	2328538.24
983	368850.24	2329245.13
984	368880.07	2329957.02
985	368850.24	2330668.90
986	368760.93	2331375.79
987	368612.80	2332072.74
988	368406.86	2332754.84
989	368144.56	2333417.31
990	367827.76	2334055.52
991	367458.66	2334664.97
992	367039.85	2335241.41
993	366574.28	2335780.77
994	366065.21	2336279.29
995	365516.21	2336733.46
996	364931.14	2337140.10
997	364314.08	2337496.36
998	363669.38	2337799.73
999	363001.56	2338048.09
1000	362315.30	2338239.70
1001	361615.41	2338373.21
1002	360906.80	2338447.69
1003	360648.48	2338453.10
1004	360194.44	2338462.61
1005	359483.34	2338417.87
1006	358778.47	2338313.79
1007	358605.04	2338273.11
1008	359200.76	2338226.23
1009	359938.08	2338109.45
964	360577.80	2337955.86
963	361090.45	2337932.84
962	361802.51	2337836.39
961	362503.05	2337676.49
960	363186.44	2337454.44

Обозначение характерных точек границ	Координаты МСК-35 зона 2	
	X	Y
959	363847.18	2337172.03
958	364479.94	2336831.53
957	365079.63	2336435.67
956	365641.43	2335987.66
955	366160.80	2335491.09
954	366633.57	2334949.96
953	367055.93	2334368.63
952	367424.48	2333751.79
951	367736.25	2333104.38
950	367988.73	2332431.64
949	368179.89	2331738.98
948	368308.20	2331031.96
947	368372.61	2330316.30
946	368372.61	2329597.73
945	368308.20	2328882.07
944	368179.89	2328175.05
943	367988.73	2327482.39
942	367736.25	2326809.65
941	367424.48	2326162.24
940	367055.93	2325545.40
939	366982.16	2325443.87
971	366717.31	2324804.46
Сектор 46		
1010	367171.73	2324594.97
1011	366814.99	2323894.81
1012	366466.20	2323325.65
1013	366486.53	2323343.01
1014	366986.61	2323843.09
1015	367445.92	2324380.87
1016	367861.61	2324953.03
1017	367874.30	2324973.73
1018	368231.13	2325556.03
1019	368552.20	2326186.17
1020	368822.85	2326839.56
1021	369041.39	2327512.17
1022	369206.49	2328199.85
1023	369317.12	2328898.36
1024	369372.61	2329603.40
1025	369372.61	2330310.63
1026	369317.12	2331015.67
1027	369206.49	2331714.18
1028	369041.39	2332401.86
1029	368822.85	2333074.47

Обозначение характерных точек границ	Координаты МСК-35 зона 2	
	X	Y
1030	368552.20	2333727.86
1031	368231.13	2334358.00
1032	367861.61	2334961.01
1033	367445.92	2335533.16
1034	366986.61	2336070.94
1035	366486.53	2336571.02
1036	365948.75	2337030.32
1037	365376.60	2337446.02
1038	364773.59	2337815.54
1039	364143.46	2338136.61
1040	363490.07	2338407.25
1041	362817.46	2338625.80
1042	362129.78	2338790.89
1043	361431.26	2338901.53
1044	360726.22	2338957.02
1045	360700.01	2338957.02
1046	360019.00	2338957.02
1047	359313.96	2338901.53
1048	358615.44	2338790.89
1049	358561.94	2338778.05
1050	359259.58	2338723.14
1051	360035.70	2338600.22
1003	360648.48	2338453.10
1002	360906.80	2338447.69
1001	361615.41	2338373.21
1000	362315.30	2338239.70
999	363001.56	2338048.09
998	363669.38	2337799.73
997	364314.08	2337496.36
996	364931.14	2337140.10
995	365516.21	2336733.46
994	366065.21	2336279.29
993	366574.28	2335780.77
992	367039.85	2335241.41
991	367458.66	2334664.97
990	367827.76	2334055.52
989	368144.56	2333417.31
988	368406.86	2332754.84
987	368612.80	2332072.74
986	368760.93	2331375.79
985	368850.24	2330668.90
984	368880.07	2329957.02
983	368850.24	2329245.13

Обозначение характерных точек границ	Координаты МСК-35 зона 2	
	X	Y
982	368760.93	2328538.24
981	368612.80	2327841.30
980	368406.86	2327159.19
979	368144.56	2326496.72
978	367827.76	2325858.51
977	367458.66	2325249.06
976	367421.46	2325197.86
1010	367171.73	2324594.97
Сектор 47		
1052	367573.87	2324275.95
1053	367214.96	2323587.36
1054	366852.36	2323001.74
1055	367354.06	2323503.43
1056	367838.88	2324071.08
1057	368277.67	2324675.03
1058	368319.36	2324743.06
1059	368667.72	2325311.53
1060	369006.63	2325976.68
1061	369292.30	2326666.37
1062	369522.99	2327376.34
1063	369697.26	2328102.23
1064	369814.04	2328839.55
1065	369872.61	2329583.76
1066	369872.61	2330330.27
1067	369814.04	2331074.48
1068	369697.26	2331811.80
1069	369522.99	2332537.69
1070	369292.30	2333247.66
1071	369006.63	2333937.35
1072	368667.72	2334602.50
1073	368277.67	2335239.00
1074	367838.88	2335842.95
1075	367354.06	2336410.60
1076	366826.19	2336938.46
1077	366258.54	2337423.28
1078	365654.60	2337862.07
1079	365018.09	2338252.12
1080	364352.95	2338591.03
1081	363663.26	2338876.71
1082	362953.28	2339107.39
1083	362227.40	2339281.66
1084	361490.08	2339398.44
1085	360778.90	2339454.42

Обозначение характерных точек границ	Координаты МСК-35 зона 2	
	X	Y
1086	360745.87	2339457.02
1087	359999.35	2339457.02
1088	359255.14	2339398.44
1089	358517.82	2339281.66
1090	358501.50	2339277.74
1091	359052.77	2339247.15
1092	359822.80	2339146.98
1093	360583.32	2338990.22
1045	360700.01	2338957.02
1044	360726.22	2338957.02
1043	361431.26	2338901.53
1042	362129.78	2338790.89
1041	362817.46	2338625.80
1040	363490.07	2338407.25
1039	364143.46	2338136.61
1038	364773.59	2337815.54
1037	365376.60	2337446.02
1036	365948.75	2337030.32
1035	366486.53	2336571.02
1034	366986.61	2336070.94
1033	367445.92	2335533.16
1032	367861.61	2334961.01
1031	368231.13	2334358.00
1030	368552.20	2333727.86
1029	368822.85	2333074.47
1028	369041.39	2332401.86
1027	369206.49	2331714.18
1026	369317.12	2331015.67
1025	369372.61	2330310.63
1024	369372.61	2329603.40
1023	369317.12	2328898.36
1022	369206.49	2328199.85
1021	369041.39	2327512.17
1020	368822.85	2326839.56
1019	368552.20	2326186.17
1018	368231.13	2325556.03
1017	367874.30	2324973.73
1052	367573.87	2324275.95
Сектор 48		
1094	368025.80	2324061.24
1095	367649.81	2323339.86
1096	367246.93	2322689.20
1097	367721.50	2323163.77

Обозначение характерных точек границ	Координаты МСК-35 зона 2	
	X	Y
1098	368231.84	2323761.30
1099	368693.72	2324397.03
1100	368764.42	2324512.39
1101	369104.30	2325067.03
1102	369461.05	2325767.19
1103	369761.76	2326493.17
1104	370004.59	2327240.52
1105	370188.03	2328004.61
1106	370310.96	2328780.73
1107	370372.61	2329564.11
1108	370372.61	2330349.92
1109	370310.96	2331133.30
1110	370188.03	2331909.42
1111	370004.59	2332673.51
1112	369761.76	2333420.86
1113	369461.05	2334146.84
1114	369104.30	2334847.00
1115	368693.72	2335517.00
1116	368231.84	2336152.73
1117	367721.50	2336750.26
1118	367165.86	2337305.91
1119	366568.33	2337816.24
1120	365932.60	2338278.13
1121	365262.59	2338688.71
1122	364562.44	2339045.45
1123	363836.45	2339346.17
1124	363089.11	2339588.99
1125	362325.02	2339772.44
1126	361548.89	2339895.36
1127	360867.80	2339948.96
1128	360765.51	2339957.02
1129	359979.71	2339957.02
1130	359196.33	2339895.36
1131	358469.72	2339780.28
1132	359098.94	2339745.36
1133	359905.63	2339640.42
1134	360702.37	2339476.19
1085	360778.90	2339454.42
1084	361490.08	2339398.44
1083	362227.40	2339281.66
1082	362953.28	2339107.39
1081	363663.26	2338876.71
1080	364352.95	2338591.03

Обозначение характерных точек границ	Координаты МСК-35 зона 2	
	X	Y
1079	365018.09	2338252.12
1078	365654.60	2337862.07
1077	366258.54	2337423.28
1076	366826.19	2336938.46
1075	367354.06	2336410.60
1074	367838.88	2335842.95
1073	368277.67	2335239.00
1072	368667.72	2334602.50
1071	369006.63	2333937.35
1070	369292.30	2333247.66
1069	369522.99	2332537.69
1068	369697.26	2331811.80
1067	369814.04	2331074.48
1066	369872.61	2330330.27
1065	369872.61	2329583.76
1064	369814.04	2328839.55
1063	369697.26	2328102.23
1062	369522.99	2327376.34
1061	369292.30	2326666.37
1060	369006.63	2325976.68
1059	368667.72	2325311.53
1058	368319.36	2324743.06
1094	368025.80	2324061.24
Сектор 49		
1135	368477.74	2323846.54
1136	368084.65	2323092.37
1137	367636.94	2322369.29
1138	368137.51	2322878.38
1139	368639.08	2323471.16
1140	369095.50	2324099.38
1141	369228.44	2324314.08
1142	369504.28	2324759.58
1143	369863.19	2325448.17
1144	370170.26	2326161.39
1145	370423.82	2326895.33
1146	370622.49	2327646.00
1147	370765.17	2328409.29
1148	370851.09	2329181.03
1149	370879.79	2329957.02
1150	370851.09	2330733.00
1151	370765.17	2331504.74
1152	370622.49	2332268.03
1153	370423.82	2333018.70

Обозначение характерных точек границ	Координаты МСК-35 зона 2	
	X	Y
1154	370170.26	2333752.64
1155	369863.19	2334465.86
1156	369504.28	2335154.45
1157	369095.50	2335814.65
1158	368639.08	2336442.87
1159	368137.51	2337035.65
1160	367593.53	2337589.78
1161	367010.11	2338102.22
1162	366390.44	2338570.17
1163	365737.90	2338991.08
1164	365056.06	2339362.65
1165	364348.64	2339682.85
1166	363619.51	2339949.93
1167	362872.64	2340162.44
1168	362112.11	2340319.20
1169	361342.09	2340419.37
1170	360930.81	2340442.19
1171	360566.77	2340462.40
1172	359790.39	2340448.05
1173	359017.19	2340376.40
1174	358454.28	2340281.90
1175	359145.11	2340243.57
1176	359988.47	2340133.86
1177	360821.42	2339962.16
1127	360867.80	2339948.96
1126	361548.89	2339895.36
1125	362325.02	2339772.44
1124	363089.11	2339588.99
1123	363836.45	2339346.17
1122	364562.44	2339045.45
1121	365262.59	2338688.71
1120	365932.60	2338278.13
1119	366568.33	2337816.24
1118	367165.86	2337305.91
1117	367721.50	2336750.26
1116	368231.84	2336152.73
1115	368693.72	2335517.00
1114	369104.30	2334847.00
1113	369461.05	2334146.84
1112	369761.76	2333420.86
1111	370004.59	2332673.51
1110	370188.03	2331909.42
1109	370310.96	2331133.30

Обозначение характерных точек границ	Координаты МСК-35 зона 2	
	X	Y
1108	370372.61	2330349.92
1107	370372.61	2329564.11
1106	370310.96	2328780.73
1105	370188.03	2328004.61
1104	370004.59	2327240.52
1103	369761.76	2326493.17
1102	369461.05	2325767.19
1101	369104.30	2325067.03
1100	368764.42	2324512.39
1135	368477.74	2323846.54
Сектор 50		
1178	368875.40	2323521.14
1179	368481.93	2322781.14
1180	368037.81	2322070.39
1181	368017.39	2322042.29
1182	368507.26	2322541.30
1183	369032.72	2323162.31
1184	369510.88	2323820.44
1185	369671.41	2324079.71
1186	369939.12	2324512.08
1187	370315.12	2325233.46
1188	370636.81	2325980.64
1189	370902.45	2326749.54
1190	371110.58	2327535.95
1191	371260.05	2328335.59
1192	371350.07	2329144.08
1193	371380.13	2329957.02
1194	371350.07	2330769.95
1195	371260.05	2331578.44
1196	371110.58	2332378.08
1197	370902.45	2333164.49
1198	370636.81	2333933.39
1199	370315.12	2334680.57
1200	369939.12	2335401.95
1201	369510.88	2336093.59
1202	369032.72	2336751.72
1203	368507.26	2337372.73
1204	367937.38	2337953.25
1205	367326.18	2338490.09
1206	366677.00	2338980.32
1207	365993.39	2339421.28
1208	365279.08	2339810.54
1209	364537.98	2340145.99

Обозначение характерных точек границ	Координаты МСК-35 зона 2	
	X	Y
1210	363774.12	2340425.79
1211	362991.69	2340648.41
1212	362194.95	2340812.64
1213	361388.26	2340917.58
1214	361005.82	2340938.80
1215	360576.02	2340962.65
1216	359762.67	2340947.62
1217	358952.65	2340872.56
1218	358406.23	2340780.83
1219	358920.88	2340762.86
1220	359754.39	2340675.26
1221	360579.76	2340529.72
1170	360930.81	2340442.19
1169	361342.09	2340419.37
1168	362112.11	2340319.20
1167	362872.64	2340162.44
1166	363619.51	2339949.93
1165	364348.64	2339682.85
1164	365056.06	2339362.65
1163	365737.90	2338991.08
1162	366390.44	2338570.17
1161	367010.11	2338102.22
1160	367593.53	2337589.78
1159	368137.51	2337035.65
1158	368639.08	2336442.87
1157	369095.50	2335814.65
1156	369504.28	2335154.45
1155	369863.19	2334465.86
1154	370170.26	2333752.64
1153	370423.82	2333018.70
1152	370622.49	2332268.03
1151	370765.17	2331504.74
1150	370851.09	2330733.00
1149	370879.79	2329957.02
1148	370851.09	2329181.03
1147	370765.17	2328409.29
1146	370622.49	2327646.00
1145	370423.82	2326895.33
1144	370170.26	2326161.39
1143	369863.19	2325448.17
1142	369504.28	2324759.58
1141	369228.44	2324314.08
1178	368875.40	2323521.14

Обозначение характерных точек границ	Координаты МСК-35 зона 2	
	X	Y
Сектор 51		
1222	369325.07	2323301.82
1223	368915.21	2322530.99
1224	368452.58	2321790.62
1225	368400.14	2321718.44
1226	368877.02	2322204.22
1227	369426.36	2322853.46
1228	369926.25	2323541.51
1229	370110.90	2323839.73
1230	370373.96	2324264.59
1231	370767.05	2325018.76
1232	371103.37	2325799.90
1233	371381.08	2326603.74
1234	371598.66	2327425.90
1235	371754.94	2328261.89
1236	371849.04	2329107.13
1237	371880.47	2329957.02
1238	371849.04	2330806.90
1239	371754.94	2331652.14
1240	371598.66	2332488.13
1241	371381.08	2333310.29
1242	371103.37	2334114.13
1243	370767.05	2334895.27
1244	370373.96	2335649.44
1245	369926.25	2336372.53
1246	369426.36	2337060.57
1247	368877.02	2337709.81
1248	368281.23	2338316.71
1249	367642.25	2338877.95
1250	366963.57	2339390.47
1251	366248.88	2339851.47
1252	365502.10	2340258.43
1253	364727.31	2340609.12
1254	363928.73	2340901.64
1255	363110.73	2341134.38
1256	362277.78	2341306.07
1257	361434.42	2341415.78
1258	361088.04	2341435.01
1259	360585.26	2341462.91
1260	359734.94	2341447.19
1261	358888.11	2341368.72
1262	358373.23	2341282.29
1263	358955.78	2341261.95

Обозначение характерных точек границ	Координаты МСК-35 зона 2	
	X	Y
1264	359824.02	2341170.69
1265	360683.77	2341019.09
1214	361005.82	2340938.80
1213	361388.26	2340917.58
1212	362194.95	2340812.64
1211	362991.69	2340648.41
1210	363774.12	2340425.79
1209	364537.98	2340145.99
1208	365279.08	2339810.54
1207	365993.39	2339421.28
1206	366677.00	2338980.32
1205	367326.18	2338490.09
1204	367937.38	2337953.25
1203	368507.26	2337372.73
1202	369032.72	2336751.72
1201	369510.88	2336093.59
1200	369939.12	2335401.95
1199	370315.12	2334680.57
1198	370636.81	2333933.39
1197	370902.45	2333164.49
1196	371110.58	2332378.08
1195	371260.05	2331578.44
1194	371350.07	2330769.95
1193	371380.13	2329957.02
1192	371350.07	2329144.08
1191	371260.05	2328335.59
1190	371110.58	2327535.95
1189	370902.45	2326749.54
1188	370636.81	2325980.64
1187	370315.12	2325233.46
1186	369939.12	2324512.08
1185	369671.41	2324079.71
1222	369325.07	2323301.82
Сектор 52		
1266	370079.62	2323757.56
1267	369721.14	2322975.71
1268	369311.77	2322219.26
1269	368853.30	2321491.51
1270	368773.59	2321381.81
1271	369295.78	2321922.55
1272	369834.50	2322564.57
1273	370327.13	2323242.61
1274	370561.19	2323617.19

Обозначение характерных точек границ	Координаты МСК-35 зона 2	
	X	Y
1275	370771.25	2323953.36
1276	371164.71	2324693.35
1277	371505.60	2325459.00
1278	371792.24	2326246.55
1279	372023.26	2327052.18
1280	372197.51	2327871.97
1281	372314.15	2328701.91
1282	372372.61	2329537.97
1283	372372.61	2330376.06
1284	372314.15	2331212.12
1285	372197.51	2332042.06
1286	372023.26	2332861.85
1287	371792.24	2333667.48
1288	371505.60	2334455.03
1289	371164.71	2335220.68
1290	370771.25	2335960.67
1291	370327.13	2336671.42
1292	369834.50	2337349.46
1293	369295.78	2337991.48
1294	368713.59	2338594.35
1295	368090.76	2339155.15
1296	367430.33	2339671.14
1297	366735.52	2340139.80
1298	366009.70	2340558.84
1299	365256.43	2340926.24
1300	364479.35	2341240.20
1301	363682.27	2341499.19
1302	362869.07	2341701.94
1303	362043.71	2341847.48
1304	361210.20	2341935.08
1305	361128.60	2341937.93
1306	360372.61	2341964.33
1307	359535.02	2341935.08
1308	358701.52	2341847.48
1309	358332.73	2341782.45
1310	358728.24	2341775.91
1311	359585.42	2341704.88
1312	360436.03	2341577.36
1258	361088.04	2341435.01
1257	361434.42	2341415.78
1256	362277.78	2341306.07
1255	363110.73	2341134.38
1254	363928.73	2340901.64

Обозначение характерных точек границ	Координаты МСК-35 зона 2	
	X	Y
1253	364727.31	2340609.12
1252	365502.10	2340258.43
1251	366248.88	2339851.47
1250	366963.57	2339390.47
1249	367642.25	2338877.95
1248	368281.23	2338316.71
1247	368877.02	2337709.81
1246	369426.36	2337060.57
1245	369926.25	2336372.53
1244	370373.96	2335649.44
1243	370767.05	2334895.27
1242	371103.37	2334114.13
1241	371381.08	2333310.29
1240	371598.66	2332488.13
1239	371754.94	2331652.14
1238	371849.04	2330806.90
1237	371880.47	2329957.02
1236	371849.04	2329107.13
1235	371754.94	2328261.89
1234	371598.66	2327425.90
1233	371381.08	2326603.74
1232	371103.37	2325799.90
1231	370767.05	2325018.76
1230	370373.96	2324264.59
1229	370110.90	2323839.73
1266	370079.62	2323757.56
Сектор 53		
1313	370541.02	2323564.20
1314	370168.75	2322752.28
1315	369743.63	2321966.73
1316	369267.53	2321211.00
1317	369157.55	2321059.63
1318	369667.58	2321587.78
1319	370228.75	2322256.56
1320	370741.90	2322962.84
1321	371011.10	2323393.65
1322	371204.53	2323703.21
1323	371614.38	2324474.04
1324	371969.47	2325271.58
1325	372268.06	2326091.95
1326	372508.70	2326931.15
1327	372690.21	2327785.09
1328	372811.71	2328649.61

Обозначение характерных точек границ	Координаты МСК-35 зона 2	
	X	Y
1329	372872.61	2329520.51
1330	372872.61	2330393.52
1331	372811.71	2331264.42
1332	372690.21	2332128.94
1333	372508.70	2332982.88
1334	372268.06	2333822.08
1335	371969.47	2334642.45
1336	371614.38	2335439.99
1337	371204.53	2336210.82
1338	370741.90	2336951.19
1339	370228.75	2337657.47
1340	369667.58	2338326.25
1341	369061.13	2338954.24
1342	368412.35	2339538.41
1343	367724.40	2340075.89
1344	367000.64	2340564.08
1345	366244.58	2341000.59
1346	365459.92	2341383.29
1347	364650.47	2341710.33
1348	363820.18	2341980.11
1349	362973.09	2342191.31
1350	362113.33	2342342.91
1351	361245.10	2342434.17
1352	361191.15	2342436.05
1353	360372.61	2342464.63
1354	359500.12	2342434.17
1355	358631.89	2342342.91
1356	358293.09	2342283.17
1357	358753.04	2342275.57
1358	359643.19	2342201.81
1359	360526.52	2342069.38
1305	361128.60	2341937.93
1304	361210.20	2341935.08
1303	362043.71	2341847.48
1302	362869.07	2341701.94
1301	363682.27	2341499.19
1300	364479.35	2341240.20
1299	365256.43	2340926.24
1298	366009.70	2340558.84
1297	366735.52	2340139.80
1296	367430.33	2339671.14
1295	368090.76	2339155.15
1294	368713.59	2338594.35

Обозначение характерных точек границ	Координаты МСК-35 зона 2	
	X	Y
1293	369295.78	2337991.48
1292	369834.50	2337349.46
1291	370327.13	2336671.42
1290	370771.25	2335960.67
1289	371164.71	2335220.68
1288	371505.60	2334455.03
1287	371792.24	2333667.48
1286	372023.26	2332861.85
1285	372197.51	2332042.06
1284	372314.15	2331212.12
1283	372372.61	2330376.06
1282	372372.61	2329537.97
1281	372314.15	2328701.91
1280	372197.51	2327871.97
1279	372023.26	2327052.18
1278	371792.24	2326246.55
1277	371505.60	2325459.00
1276	371164.71	2324693.35
1275	370771.25	2323953.36
1274	370561.19	2323617.19
1313	370541.02	2323564.20
Сектор 54		
1360	371002.41	2323370.85
1361	370616.36	2322528.85
1362	370175.50	2321714.21
1363	369681.76	2320930.49
1364	369531.34	2320723.45
1365	370086.60	2321306.97
1366	370637.05	2321967.88
1367	371142.61	2322663.73
1368	371457.22	2323163.11
1369	371601.08	2323391.47
1370	372010.45	2324147.92
1371	372368.94	2324929.78
1372	372674.96	2325733.61
1373	372916.56	2326521.28
1374	372927.19	2326555.92
1375	373124.52	2327393.09
1376	373266.09	2328241.48
1377	373351.28	2329097.37
1378	373379.72	2329957.02
1379	373351.28	2330816.66
1380	373266.09	2331672.55

Обозначение характерных точек границ	Координаты МСК-35 зона 2	
	X	Y
1381	373124.52	2332520.94
1382	372927.19	2333358.11
1383	372674.96	2334180.42
1384	372368.94	2334984.25
1385	372010.45	2335766.11
1386	371601.08	2336522.56
1387	371142.61	2337250.30
1388	370637.05	2337946.15
1389	370086.60	2338607.06
1390	369493.68	2339230.16
1391	368860.87	2339812.70
1392	368190.94	2340352.14
1393	367486.83	2340846.13
1394	366751.60	2341292.51
1395	365988.49	2341689.32
1396	365200.81	2342034.82
1397	364957.98	2342122.70
1398	364392.03	2342327.51
1399	363565.67	2342566.11
1400	362725.34	2342749.58
1401	361874.73	2342877.10
1402	361295.13	2342925.13
1403	361017.55	2342948.13
1404	360157.55	2342962.35
1405	359298.49	2342919.70
1406	358444.13	2342820.37
1407	358246.44	2342784.01
1408	358777.85	2342775.23
1409	359700.96	2342698.73
1410	360617.01	2342561.40
1352	361191.15	2342436.05
1351	361245.10	2342434.17
1350	362113.33	2342342.91
1349	362973.09	2342191.31
1348	363820.18	2341980.11
1347	364650.47	2341710.33
1346	365459.92	2341383.29
1345	366244.58	2341000.59
1344	367000.64	2340564.08
1343	367724.40	2340075.89
1342	368412.35	2339538.41
1341	369061.13	2338954.24
1340	369667.58	2338326.25

Обозначение характерных точек границ	Координаты МСК-35 зона 2	
	X	Y
1339	370228.75	2337657.47
1338	370741.90	2336951.19
1337	371204.53	2336210.82
1336	371614.38	2335439.99
1335	371969.47	2334642.45
1334	372268.06	2333822.08
1333	372508.70	2332982.88
1332	372690.21	2332128.94
1331	372811.71	2331264.42
1330	372872.61	2330393.52
1329	372872.61	2329520.51
1328	372811.71	2328649.61
1327	372690.21	2327785.09
1326	372508.70	2326931.15
1325	372268.06	2326091.95
1324	371969.47	2325271.58
1323	371614.38	2324474.04
1322	371204.53	2323703.21
1321	371011.10	2323393.65
1360	371002.41	2323370.85
Сектор 55		
1411	371063.97	2322305.43
1412	370607.36	2321461.69
1413	370095.99	2320649.98
1414	369916.38	2320402.77
1415	370460.22	2320974.27
1416	371031.83	2321660.61
1417	371556.84	2322383.22
1418	371892.74	2322916.40
1419	372032.95	2323138.95
1420	372458.06	2323924.50
1421	372830.33	2324736.42
1422	373148.13	2325571.17
1423	373410.06	2326425.10
1424	373614.98	2327294.48
1425	373762.00	2328175.50
1426	373850.46	2329064.30
1427	373880.00	2329957.02
1428	373850.46	2330849.73
1429	373762.00	2331738.53
1430	373614.98	2332619.55
1431	373410.06	2333488.93
1432	373148.13	2334342.86

Обозначение характерных точек границ	Координаты МСК-35 зона 2	
	X	Y
1433	372830.33	2335177.61
1434	372458.06	2335989.53
1435	372032.95	2336775.08
1436	371556.84	2337530.81
1437	371031.83	2338253.42
1438	370460.22	2338939.76
1439	369844.49	2339586.81
1440	369187.34	2340191.76
1441	368491.64	2340751.96
1442	367760.45	2341264.95
1443	366996.95	2341728.49
1444	366204.48	2342140.56
1445	365386.51	2342499.35
1446	364546.62	2342803.30
1447	363688.48	2343051.08
1448	362815.83	2343241.60
1449	361932.51	2343374.03
1450	361409.19	2343417.39
1451	361042.36	2343447.79
1452	360149.28	2343462.55
1453	359257.18	2343418.27
1454	358369.96	2343315.11
1455	358204.95	2343284.77
1456	358802.65	2343274.88
1457	359758.74	2343195.66
1458	360707.50	2343053.42
1402	361295.13	2342925.13
1401	361874.73	2342877.10
1400	362725.34	2342749.58
1399	363565.67	2342566.11
1398	364392.03	2342327.51
1397	364957.98	2342122.70
1396	365200.81	2342034.82
1395	365988.49	2341689.32
1394	366751.60	2341292.51
1393	367486.83	2340846.13
1392	368190.94	2340352.14
1391	368860.87	2339812.70
1390	369493.68	2339230.16
1389	370086.60	2338607.06
1388	370637.05	2337946.15
1387	371142.61	2337250.30
1386	371601.08	2336522.56

Обозначение характерных точек границ	Координаты МСК-35 зона 2	
	X	Y
1385	372010.45	2335766.11
1384	372368.94	2334984.25
1383	372674.96	2334180.42
1382	372927.19	2333358.11
1381	373124.52	2332520.94
1380	373266.09	2331672.55
1379	373351.28	2330816.66
1378	373379.72	2329957.02
1377	373351.28	2329097.37
1376	373266.09	2328241.48
1375	373124.52	2327393.09
1374	372927.19	2326555.92
1373	372916.56	2326521.28
1372	372674.96	2325733.61
1371	372368.94	2324929.78
1370	372010.45	2324147.92
1369	371601.08	2323391.47
1368	371457.22	2323163.11
1411	371063.97	2322305.43
Сектор 56		
1459	371856.41	2322824.64
1460	371454.99	2321971.58
1461	371000.80	2321145.41
1462	370495.63	2320349.38
1463	370301.42	2320082.08
1464	370833.83	2320641.58
1465	371426.62	2321353.33
1466	371971.08	2322102.71
1467	372464.81	2322886.43
1468	372905.67	2323701.07
1469	373291.73	2324543.07
1470	373621.30	2325408.74
1471	373892.93	2326294.29
1472	374105.44	2327195.87
1473	374257.90	2328109.51
1474	374349.64	2329031.24
1475	374380.27	2329957.02
1476	374349.64	2330882.79
1477	374257.90	2331804.52
1478	374105.44	2332718.16
1479	373892.93	2333619.74
1480	373621.30	2334505.29
1481	373291.73	2335370.96

Обозначение характерных точек границ	Координаты МСК-35 зона 2	
	X	Y
1482	372905.67	2336212.96
1483	372464.81	2337027.60
1484	371971.08	2337811.32
1485	371426.62	2338560.70
1486	370833.83	2339272.45
1487	370195.30	2339943.47
1488	369513.81	2340570.83
1489	368792.35	2341151.77
1490	368034.07	2341683.76
1491	367242.30	2342164.47
1492	366420.48	2342591.80
1493	365572.21	2342963.88
1494	364701.21	2343279.09
1495	363811.29	2343536.04
1496	362906.32	2343733.62
1497	361990.28	2343870.95
1498	361067.16	2343947.44
1499	360141.01	2343962.76
1500	359215.87	2343916.83
1501	358295.78	2343809.86
1502	358159.51	2343784.80
1503	358554.69	2343784.80
1504	359495.62	2343725.60
1505	360430.97	2343607.44
1506	361357.06	2343430.78
1450	361409.19	2343417.39
1449	361932.51	2343374.03
1448	362815.83	2343241.60
1447	363688.48	2343051.08
1446	364546.62	2342803.30
1445	365386.51	2342499.35
1444	366204.48	2342140.56
1443	366996.95	2341728.49
1442	367760.45	2341264.95
1441	368491.64	2340751.96
1440	369187.34	2340191.76
1439	369844.49	2339586.81
1438	370460.22	2338939.76
1437	371031.83	2338253.42
1436	371556.84	2337530.81
1435	372032.95	2336775.08
1434	372458.06	2335989.53
1433	372830.33	2335177.61

Обозначение характерных точек границ	Координаты МСК-35 зона 2	
	X	Y
1432	373148.13	2334342.86
1431	373410.06	2333488.93
1430	373614.98	2332619.55
1429	373762.00	2331738.53
1428	373850.46	2330849.73
1427	373880.00	2329957.02
1426	373850.46	2329064.30
1425	373762.00	2328175.50
1424	373614.98	2327294.48
1423	373410.06	2326425.10
1422	373148.13	2325571.17
1421	372830.33	2324736.42
1420	372458.06	2323924.50
1419	372032.95	2323138.95
1418	371892.74	2322916.40
1459	371856.41	2322824.64
Сектор 57		
1507	369941.47	2319586.65
1508	369340.52	2318860.22
1509	368695.13	2318172.96
1510	368317.50	2317818.34
1511	369093.05	2318362.45
1512	369840.28	2318964.14
1513	370546.11	2319613.90
1514	371207.45	2320308.88
1515	371821.41	2321046.06
1516	372385.31	2321822.20
1517	372896.68	2322633.91
1518	373353.28	2323477.64
1519	373753.13	2324349.71
1520	374094.46	2325246.30
1521	374375.80	2326163.48
1522	374595.90	2327097.25
1523	374753.80	2328043.53
1524	374848.82	2328998.18
1525	374880.54	2329957.02
1526	374848.82	2330915.85
1527	374753.80	2331870.50
1528	374595.90	2332816.78
1529	374375.80	2333750.55
1530	374094.46	2334667.73
1531	373753.13	2335564.32
1532	373353.28	2336436.39

Обозначение характерных точек границ	Координаты МСК-35 зона 2	
	X	Y
1533	372896.68	2337280.12
1534	372385.31	2338091.83
1535	371821.41	2338867.97
1536	371207.45	2339605.15
1537	370546.11	2340300.13
1538	369840.28	2340949.89
1539	369093.05	2341551.58
1540	368307.70	2342102.57
1541	367487.64	2342600.45
1542	366636.47	2343043.04
1543	365757.91	2343428.41
1544	364855.81	2343754.88
1545	363934.10	2344021.01
1546	362996.81	2344225.64
1547	362048.05	2344367.88
1548	361091.97	2344447.10
1549	360132.74	2344462.96
1550	359174.55	2344415.40
1551	358221.61	2344304.60
1552	357278.07	2344131.07
1553	356348.07	2343895.56
1554	355435.66	2343599.11
1555	355201.74	2343505.59
1556	355735.62	2343607.44
1557	356670.97	2343725.60
1558	357611.90	2343784.80
1502	358159.51	2343784.80
1501	358295.78	2343809.86
1500	359215.87	2343916.83
1499	360141.01	2343962.76
1498	361067.16	2343947.44
1497	361990.28	2343870.95
1496	362906.32	2343733.62
1495	363811.29	2343536.04
1494	364701.21	2343279.09
1493	365572.21	2342963.88
1492	366420.48	2342591.80
1491	367242.30	2342164.47
1490	368034.07	2341683.76
1489	368792.35	2341151.77
1488	369513.81	2340570.83
1487	370195.30	2339943.47
1486	370833.83	2339272.45

Обозначение характерных точек границ	Координаты МСК-35 зона 2	
	X	Y
1485	371426.62	2338560.70
1484	371971.08	2337811.32
1483	372464.81	2337027.60
1482	372905.67	2336212.96
1481	373291.73	2335370.96
1480	373621.30	2334505.29
1479	373892.93	2333619.74
1478	374105.44	2332718.16
1477	374257.90	2331804.52
1476	374349.64	2330882.79
1475	374380.27	2329957.02
1474	374349.64	2329031.24
1473	374257.90	2328109.51
1472	374105.44	2327195.87
1471	373892.93	2326294.29
1470	373621.30	2325408.74
1469	373291.73	2324543.07
1468	372905.67	2323701.07
1467	372464.81	2322886.43
1466	371971.08	2322102.71
1465	371426.62	2321353.33
1464	370833.83	2320641.58
1463	370301.42	2320082.08
1507	369941.47	2319586.65
Сектор 58		
1559	368007.87	2317527.58
1560	367281.44	2316926.62
1561	366518.71	2316372.46
1562	366037.14	2316066.85
1563	366332.77	2316183.90
1564	367185.83	2316585.32
1565	368012.00	2317039.51
1566	368808.02	2317544.68
1567	369570.75	2318098.84
1568	370297.19	2318699.79
1569	370984.45	2319345.18
1570	371629.83	2320032.44
1571	372230.79	2320758.87
1572	372784.94	2321521.60
1573	373290.11	2322317.62
1574	373744.31	2323143.80
1575	374145.73	2323996.86
1576	374492.79	2324873.44

Обозначение характерных точек границ	Координаты МСК-35 зона 2	
	X	Y
1577	374784.13	2325770.08
1578	375018.59	2326683.25
1579	375195.25	2327609.34
1580	375313.41	2328544.69
1581	375372.61	2329485.62
1582	375372.61	2330428.41
1583	375313.41	2331369.34
1584	375195.25	2332304.69
1585	375018.59	2333230.78
1586	374784.13	2334143.95
1587	374492.79	2335040.59
1588	374145.73	2335917.17
1589	373744.31	2336770.23
1590	373290.11	2337596.41
1591	372784.94	2338392.43
1592	372230.79	2339155.16
1593	371629.83	2339881.59
1594	370984.45	2340568.85
1595	370297.19	2341214.24
1596	369570.75	2341815.19
1597	368808.02	2342369.35
1598	368012.00	2342874.52
1599	367185.83	2343328.71
1600	366332.77	2343730.13
1601	365456.19	2344077.19
1602	364559.54	2344368.53
1603	363646.37	2344602.99
1604	362720.29	2344779.65
1605	361784.93	2344897.82
1606	360844.00	2344957.02
1607	359901.22	2344957.02
1608	358960.29	2344897.82
1609	358024.93	2344779.65
1610	357098.85	2344602.99
1611	356185.68	2344368.53
1612	355289.03	2344077.19
1613	354412.45	2343730.13
1614	353559.39	2343328.71
1615	352733.22	2342874.52
1616	352418.76	2342674.96
1617	352999.72	2342904.98
1618	353896.36	2343196.31
1619	354809.53	2343430.78

Обозначение характерных точек границ	Координаты МСК-35 зона 2	
	X	Y
1555	355201.74	2343505.59
1554	355435.66	2343599.11
1553	356348.07	2343895.56
1552	357278.07	2344131.07
1551	358221.61	2344304.60
1550	359174.55	2344415.40
1549	360132.74	2344462.96
1548	361091.97	2344447.10
1547	362048.05	2344367.88
1546	362996.81	2344225.64
1545	363934.10	2344021.01
1544	364855.81	2343754.88
1543	365757.91	2343428.41
1542	366636.47	2343043.04
1541	367487.64	2342600.45
1540	368307.70	2342102.57
1539	369093.05	2341551.58
1538	369840.28	2340949.89
1537	370546.11	2340300.13
1536	371207.45	2339605.15
1535	371821.41	2338867.97
1534	372385.31	2338091.83
1533	372896.68	2337280.12
1532	373353.28	2336436.39
1531	373753.13	2335564.32
1530	374094.46	2334667.73
1529	374375.80	2333750.55
1528	374595.90	2332816.78
1527	374753.80	2331870.50
1526	374848.82	2330915.85
1525	374880.54	2329957.02
1524	374848.82	2328998.18
1523	374753.80	2328043.53
1522	374595.90	2327097.25
1521	374375.80	2326163.48
1520	374094.46	2325246.30
1519	373753.13	2324349.71
1518	373353.28	2323477.64
1517	372896.68	2322633.91
1516	372385.31	2321822.20
1515	371821.41	2321046.06
1514	371207.45	2320308.88
1513	370546.11	2319613.90

Обозначение характерных точек границ	Координаты МСК-35 зона 2	
	X	Y
1512	369840.28	2318964.14
1511	369093.05	2318362.45
1510	368317.50	2317818.34
1559	368007.87	2317527.58
Сектор 59		
1620	358583.29	2328732.24
1621	358561.44	2328629.44
1622	358518.69	2328533.42
1623	358456.91	2328448.39
1624	358378.81	2328378.06
1625	358287.78	2328325.51
1626	358187.82	2328293.03
1627	358083.29	2328282.04
1628	357978.77	2328293.03
1629	357878.81	2328325.51
1630	357787.78	2328378.06
1631	357709.68	2328448.39
1632	357647.90	2328533.42
1633	357605.15	2328629.44
1634	357583.29	2328732.24
1635	357583.29	2328837.35
1636	357605.15	2328940.16
1637	357647.90	2329036.17
1638	357709.68	2329121.20
1639	357787.78	2329191.53
1640	357878.81	2329244.09
1641	357978.77	2329276.56
1642	358083.29	2329287.55
1643	358187.82	2329276.56
1644	358287.78	2329244.09
1645	358378.81	2329191.53
1646	358456.91	2329121.20
1647	358518.69	2329036.17
1648	358561.44	2328940.16
1649	358583.29	2328837.35
1620	358583.29	2328732.24
Сектор 60		
1650	359083.29	2328679.69
1651	359039.59	2328474.08
1652	358954.09	2328282.04
1653	358830.53	2328111.98
1654	358674.32	2327971.32
1655	358492.27	2327866.22

Обозначение характерных точек границ	Координаты МСК-35 зона 2	
	X	Y
1656	358292.35	2327801.26
1657	358083.29	2327779.29
1658	357874.24	2327801.26
1659	357674.32	2327866.22
1660	357492.27	2327971.32
1661	357336.06	2328111.98
1662	357212.50	2328282.04
1663	357127.00	2328474.08
1664	357083.29	2328679.69
1665	357083.29	2328889.90
1666	357127.00	2329095.52
1667	357212.50	2329287.55
1668	357336.06	2329457.61
1669	357492.27	2329598.27
1670	357674.32	2329703.37
1671	357874.24	2329768.33
1672	358083.29	2329790.30
1673	358292.35	2329768.33
1674	358492.27	2329703.37
1675	358674.32	2329598.27
1676	358830.53	2329457.61
1677	358954.09	2329287.55
1678	359039.59	2329095.52
1679	359083.29	2328889.90
1650	359083.29	2328679.69
Сектор 61		
1680	359389.49	2328030.67
1681	359204.15	2327775.57
1682	358969.83	2327564.59
1683	358696.76	2327406.93
1684	358396.88	2327309.49
1685	358083.29	2327276.53
1686	357769.71	2327309.49
1687	357469.83	2327406.93
1688	357196.76	2327564.59
1689	356962.44	2327775.57
1690	356777.10	2328030.67
1691	356648.85	2328318.72
1692	356583.29	2328627.14
1693	356583.29	2328942.45
1694	356648.85	2329250.88
1695	356777.10	2329538.93
1696	356962.44	2329794.02

Обозначение характерных точек границ	Координаты МСК-35 зона 2	
	X	Y
1697	357196.76	2330005.01
1698	357469.83	2330162.66
1699	357769.71	2330260.10
1700	358083.29	2330293.06
1701	358220.70	2330278.62
363	358206.15	2330243.49
362	358194.70	2330185.92
361	358194.70	2330127.23
360	358206.15	2330069.66
359	358228.61	2330015.44
358	358261.22	2329966.64
357	358302.72	2329925.14
356	358351.52	2329892.53
355	358405.75	2329870.07
354	358463.31	2329858.62
353	358522.00	2329858.62
352	358579.57	2329870.07
351	358633.79	2329892.53
350	358682.59	2329925.14
349	358724.10	2329966.64
348	358756.70	2330015.44
347	358776.33	2330062.82
165	358857.29	2330037.80
166	358857.29	2329790.94
167	358902.71	2329540.63
168	358992.10	2329302.45
169	359122.58	2329084.07
170	359289.96	2328892.49
171	359488.85	2328733.88
172	359583.29	2328683.05
173	359583.29	2328650.70
382	359583.29	2328627.14
383	359517.74	2328318.72
384	359498.40	2328275.29
1680	359389.49	2328030.67
Сектор 62		
1702	359793.85	2327736.57
1703	359608.81	2327481.88
1704	359386.21	2327259.28
1705	359131.52	2327074.24
1706	358851.03	2326931.32
1707	358551.63	2326834.04
1708	358240.70	2326784.80

Обозначение характерных точек границ	Координаты МСК-35 зона 2	
	X	Y
1709	357925.89	2326784.80
1710	357614.96	2326834.04
1711	357315.56	2326931.32
1712	357035.07	2327074.24
1713	356780.38	2327259.28
1714	356557.78	2327481.88
1715	356372.74	2327736.57
1716	356229.82	2328017.06
1717	356132.54	2328316.46
1718	356083.29	2328627.39
1719	356083.29	2328942.20
1720	356132.54	2329253.13
1721	356229.82	2329552.53
1722	356372.74	2329833.03
1723	356557.78	2330087.71
1724	356780.38	2330310.31
1725	357035.07	2330495.35
1726	357315.56	2330638.27
1727	357614.96	2330735.55
1728	357925.89	2330784.80
1729	358240.70	2330784.80
316	358541.81	2330737.11
317	358551.63	2330735.55
318	358782.42	2330660.56
320	358770.46	2330640.55
321	358677.07	2330391.71
372	358633.79	2330420.62
371	358579.57	2330443.08
370	358522.00	2330454.53
369	358463.31	2330454.53
368	358405.75	2330443.08
367	358351.52	2330420.62
366	358302.72	2330388.01
365	358261.22	2330346.51
364	358228.61	2330297.71
1701	358220.70	2330278.62
1700	358083.29	2330293.06
1699	357769.71	2330260.10
1698	357469.83	2330162.66
1697	357196.76	2330005.01
1696	356962.44	2329794.02
1695	356777.10	2329538.93
1694	356648.85	2329250.88

Обозначение характерных точек границ	Координаты МСК-35 зона 2	
	X	Y
1693	356583.29	2328942.45
1692	356583.29	2328627.14
1691	356648.85	2328318.72
1690	356777.10	2328030.67
1689	356962.44	2327775.57
1688	357196.76	2327564.59
1687	357469.83	2327406.93
1686	357769.71	2327309.49
1685	358083.29	2327276.53
1684	358396.88	2327309.49
1683	358696.76	2327406.93
1682	358969.83	2327564.59
1681	359204.15	2327775.57
1680	359389.49	2328030.67
384	359498.40	2328275.29
385	359503.64	2328266.52
386	359681.29	2328063.19
387	359802.59	2327966.45
389	359879.66	2327904.99
390	359892.38	2327894.85
1702	359793.85	2327736.57
Сектор 63		
1730	360221.49	2327474.51
1731	359990.19	2327156.16
1732	359711.94	2326877.90
1733	359393.58	2326646.60
1734	359042.96	2326467.96
1735	358668.71	2326346.35
1736	358280.05	2326284.80
1737	357886.54	2326284.80
1738	357497.88	2326346.35
1739	357123.63	2326467.96
1740	356773.01	2326646.60
1741	356454.65	2326877.90
1742	356176.40	2327156.16
1743	355945.10	2327474.51
1744	355766.45	2327825.13
1745	355644.85	2328199.38
1746	355583.29	2328588.04
1747	355583.29	2328981.55
1748	355644.85	2329370.21
1749	355766.45	2329744.46
1750	355945.10	2330095.08

Обозначение характерных точек границ	Координаты МСК-35 зона 2	
	X	Y
1751	356176.40	2330413.44
1752	356454.65	2330691.69
1753	356773.01	2330922.99
1754	357123.63	2331101.64
1755	357497.88	2331223.24
1756	357886.54	2331284.80
1757	358280.05	2331284.80
460	358564.55	2331239.74
461	358668.71	2331223.24
311	358735.94	2331201.40
312	358832.85	2331169.91
314	358722.12	2331043.16
315	358546.12	2330748.59
316	358541.81	2330737.11
1729	358240.70	2330784.80
1728	357925.89	2330784.80
1727	357614.96	2330735.55
1726	357315.56	2330638.27
1725	357035.07	2330495.35
1724	356780.38	2330310.31
1723	356557.78	2330087.71
1722	356372.74	2329833.03
1721	356229.82	2329552.53
1720	356132.54	2329253.13
1719	356083.29	2328942.20
1718	356083.29	2328627.39
1717	356132.54	2328316.46
1716	356229.82	2328017.06
1715	356372.74	2327736.57
1714	356557.78	2327481.88
1713	356780.38	2327259.28
1712	357035.07	2327074.24
1711	357315.56	2326931.32
1710	357614.96	2326834.04
1709	357925.89	2326784.80
1708	358240.70	2326784.80
1707	358551.63	2326834.04
1706	358851.03	2326931.32
1705	359131.52	2327074.24
1704	359386.21	2327259.28
1703	359608.81	2327481.88
1702	359793.85	2327736.57
389	359879.66	2327904.99

Обозначение характерных точек границ	Координаты МСК-35 зона 2	
	X	Y
390	359892.38	2327894.85
391	360130.15	2327766.90
392	360336.33	2327699.91
1730	360221.49	2327474.51
Сектор 64		
1790	360387.04	2326851.72
1791	360095.59	2326549.92
1792	359764.97	2326291.61
1793	359401.62	2326081.83
1794	359012.61	2325924.66
1795	358605.51	2325823.16
1796	358188.25	2325779.30
1797	357768.94	2325793.95
1798	357355.76	2325866.80
1799	356956.73	2325996.45
1800	356579.63	2326180.38
1801	356231.80	2326414.99
1802	355920.01	2326695.73
1803	355650.32	2327017.13
1804	355427.98	2327372.94
1805	355257.33	2327756.23
1806	355141.69	2328159.54
1807	355083.29	2328575.02
1808	355083.29	2328994.58
1809	355141.69	2329410.05
1810	355257.33	2329813.36
1811	355427.98	2330196.65
1812	355650.32	2330552.46
1813	355762.16	2330685.75
1765	355810.36	2330685.75
1764	355874.50	2330698.51
1763	355934.92	2330723.54
1762	355989.30	2330759.87
1761	356035.54	2330806.11
1760	356071.87	2330860.49
1759	356096.90	2330920.91
1758	356109.66	2330985.05
1814	356109.66	2331044.62
1815	356231.80	2331154.60
1816	356579.63	2331389.22
1817	356956.73	2331573.14
1818	357355.76	2331702.79
1819	357768.94	2331775.65

Обозначение характерных точек границ	Координаты МСК-35 зона 2	
	X	Y
1820	358188.25	2331790.29
1821	358605.51	2331746.43
456	358684.06	2331726.85
457	358988.30	2331651.00
459	358775.81	2331481.54
460	358564.55	2331239.74
1757	358280.05	2331284.80
1756	357886.54	2331284.80
1755	357497.88	2331223.24
1754	357123.63	2331101.64
1753	356773.01	2330922.99
1752	356454.65	2330691.69
1751	356176.40	2330413.44
1750	355945.10	2330095.08
1749	355766.45	2329744.46
1748	355644.85	2329370.21
1747	355583.29	2328981.55
1746	355583.29	2328588.04
1745	355644.85	2328199.38
1744	355766.45	2327825.13
1743	355945.10	2327474.51
1742	356176.40	2327156.16
1741	356454.65	2326877.90
1740	356773.01	2326646.60
1739	357123.63	2326467.96
1738	357497.88	2326346.35
1737	357886.54	2326284.80
1736	358280.05	2326284.80
1735	358668.71	2326346.35
1734	359042.96	2326467.96
1733	359393.58	2326646.60
1732	359711.94	2326877.90
1731	359990.19	2327156.16
1730	360221.49	2327474.51
392	360336.33	2327699.91
393	360386.94	2327683.46
394	360654.50	2327647.22
395	360762.72	2327652.08
462	360719.96	2327544.08
463	360543.67	2327223.40
464	360500.19	2327163.56
465	360603.44	2327149.57
466	360580.39	2327117.85

Обозначение характерных точек границ	Координаты МСК-35 зона 2	
	X	Y
1790	360387.04	2326851.72
Сектор 65		
1822	355688.90	2331338.59
1823	355923.22	2331549.57
1824	356329.02	2331823.29
1825	356768.97	2332037.86
1826	357234.50	2332189.12
1827	357716.55	2332274.12
1828	358205.74	2332291.21
1829	358692.55	2332240.04
451	359114.28	2332134.89
452	359167.49	2332121.62
453	359239.59	2332092.50
455	358941.26	2331931.96
456	358684.06	2331726.85
1821	358605.51	2331746.43
1820	358188.25	2331790.29
1819	357768.94	2331775.65
1818	357355.76	2331702.79
1817	356956.73	2331573.14
1816	356579.63	2331389.22
1815	356231.80	2331154.60
1814	356109.66	2331044.62
1789	356109.66	2331050.45
1788	356096.90	2331114.59
1787	356071.87	2331175.00
1786	356035.54	2331229.38
1785	355989.30	2331275.62
1784	355934.92	2331311.96
1783	355874.50	2331336.98
1782	355810.36	2331349.74
1781	355744.97	2331349.74
1822	355688.90	2331338.59
Сектор 66		
1758	356109.66	2330985.05
1759	356096.90	2330920.91
1760	356071.87	2330860.49
1761	356035.54	2330806.11
1762	355989.30	2330759.87
1763	355934.92	2330723.54
1764	355874.50	2330698.51
1765	355810.36	2330685.75
1766	355744.97	2330685.75

Обозначение характерных точек границ	Координаты МСК-35 зона 2	
	X	Y
1767	355680.82	2330698.51
1768	355620.41	2330723.54
1769	355566.03	2330759.87
1770	355519.79	2330806.11
1771	355483.45	2330860.49
1772	355458.43	2330920.91
1773	355445.67	2330985.05
1774	355445.67	2331050.45
1775	355458.43	2331114.59
1776	355483.45	2331175.00
1777	355519.79	2331229.38
1778	355566.03	2331275.62
1779	355620.41	2331311.96
1780	355680.82	2331336.98
1781	355744.97	2331349.74
1782	355810.36	2331349.74
1783	355874.50	2331336.98
1784	355934.92	2331311.96
1785	355989.30	2331275.62
1786	356035.54	2331229.38
1787	356071.87	2331175.00
1788	356096.90	2331114.59
1789	356109.66	2331050.45
1758	356109.66	2330985.05
Сектор 67		
1830	355878.46	2331017.75
1831	355875.29	2330992.68
1832	355865.99	2330969.19
1833	355851.14	2330948.75
1834	355831.67	2330932.64
1835	355808.81	2330921.89
1836	355783.99	2330917.15
1837	355758.78	2330918.74
1838	355734.75	2330926.54
1839	355713.41	2330940.08
1840	355696.12	2330958.50
1841	355683.95	2330980.64
1842	355677.66	2331005.11
1843	355677.66	2331030.38
1844	355683.95	2331054.85
1845	355696.12	2331076.99
1846	355713.41	2331095.41
1847	355734.75	2331108.95

Обозначение характерных точек границ	Координаты МСК-35 зона 2	
	X	Y
1848	355758.78	2331116.76
1849	355783.99	2331118.34
1850	355808.81	2331113.61
1851	355831.67	2331102.85
1852	355851.14	2331086.75
1853	355865.99	2331066.30
1854	355875.29	2331042.81
1830	355878.46	2331017.75
Сектор 68		
1855	361058.71	2326925.55
1856	360771.00	2326529.55
1857	360430.97	2326177.44
1858	360045.25	2325876.08
1859	359621.34	2325631.34
1860	359167.49	2325447.97
1861	358692.55	2325329.55
1862	358205.74	2325278.39
1863	357716.55	2325295.47
1864	357234.50	2325380.47
1865	356768.97	2325531.73
1866	356329.02	2325746.31
1867	355923.22	2326020.02
1868	355559.46	2326347.56
1869	355244.82	2326722.52
1870	354985.43	2327137.63
1871	354786.34	2327584.80
1872	354651.42	2328055.33
1873	354583.29	2328540.05
1874	354583.29	2329029.54
1875	354651.42	2329514.26
1876	354786.34	2329984.79
1877	354985.43	2330431.96
1878	355244.82	2330847.07
1879	355455.05	2331097.61
1774	355445.67	2331050.45
1773	355445.67	2330985.05
1772	355458.43	2330920.91
1771	355483.45	2330860.49
1770	355519.79	2330806.11
1769	355566.03	2330759.87
1768	355620.41	2330723.54
1767	355680.82	2330698.51
1766	355744.97	2330685.75

Обозначение характерных точек границ	Координаты МСК-35 зона 2	
	X	Y
1813	355762.16	2330685.75
1812	355650.32	2330552.46
1811	355427.98	2330196.65
1810	355257.33	2329813.36
1809	355141.69	2329410.05
1808	355083.29	2328994.58
1807	355083.29	2328575.02
1806	355141.69	2328159.54
1805	355257.33	2327756.23
1804	355427.98	2327372.94
1803	355650.32	2327017.13
1802	355920.01	2326695.73
1801	356231.80	2326414.99
1800	356579.63	2326180.38
1799	356956.73	2325996.45
1798	357355.76	2325866.80
1797	357768.94	2325793.95
1796	358188.25	2325779.30
1795	358605.51	2325823.16
1794	359012.61	2325924.66
1793	359401.62	2326081.83
1792	359764.97	2326291.61
1791	360095.59	2326549.92
1790	360387.04	2326851.72
466	360580.39	2327117.85
467	360898.14	2327132.12
468	361205.90	2327202.37
1855	361058.71	2326925.55
Сектор 69		
1880	361709.76	2327078.31
1881	361467.28	2326637.25
1882	361171.44	2326230.06
1883	360826.90	2325863.16
1884	360439.08	2325542.33
1885	360014.12	2325272.64
1886	359558.70	2325058.34
1887	359080.02	2324902.80
1888	358585.62	2324808.49
1889	358083.29	2324776.89
1890	357580.97	2324808.49
1891	357086.57	2324902.80
1892	356607.88	2325058.34
1893	356152.47	2325272.64

Обозначение характерных точек границ	Координаты МСК-35 зона 2	
	X	Y
1894	355727.50	2325542.33
1895	355339.69	2325863.16
1896	354995.15	2326230.06
1897	354699.31	2326637.25
1898	354456.83	2327078.31
1899	354271.55	2327546.28
1900	354146.38	2328033.79
1901	354083.29	2328533.14
1902	354083.29	2329036.46
1903	354146.38	2329535.80
1904	354271.55	2330023.31
1905	354456.83	2330491.28
1906	354699.31	2330932.34
1907	354995.15	2331339.53
1908	355339.69	2331706.44
1909	355727.50	2332027.26
1910	356152.47	2332296.95
1911	356607.88	2332511.26
1912	357086.57	2332666.79
1913	357580.97	2332761.10
1914	358083.29	2332792.71
1915	358585.62	2332761.10
528	359080.97	2332664.85
529	359558.70	2332511.26
448	359833.81	2332381.80
449	359712.02	2332365.31
450	359284.04	2332226.25
451	359114.28	2332134.89
1829	358692.55	2332240.04
1828	358205.74	2332291.21
1827	357716.55	2332274.12
1826	357234.50	2332189.12
1825	356768.97	2332037.86
1824	356329.02	2331823.29
1823	355923.22	2331549.57
1822	355688.90	2331338.59
1780	355680.82	2331336.98
1779	355620.41	2331311.96
1778	355566.03	2331275.62
1777	355519.79	2331229.38
1776	355483.45	2331175.00
1775	355458.43	2331114.59
1879	355455.05	2331097.61

Обозначение характерных точек границ	Координаты МСК-35 зона 2	
	X	Y
1878	355244.82	2330847.07
1877	354985.43	2330431.96
1876	354786.34	2329984.79
1875	354651.42	2329514.26
1874	354583.29	2329029.54
1873	354583.29	2328540.05
1872	354651.42	2328055.33
1871	354786.34	2327584.80
1870	354985.43	2327137.63
1869	355244.82	2326722.52
1868	355559.46	2326347.56
1867	355923.22	2326020.02
1866	356329.02	2325746.31
1865	356768.97	2325531.73
1864	357234.50	2325380.47
1863	357716.55	2325295.47
1862	358205.74	2325278.39
1861	358692.55	2325329.55
1860	359167.49	2325447.97
1859	359621.34	2325631.34
1858	360045.25	2325876.08
1857	360430.97	2326177.44
1856	360771.00	2326529.55
1855	361058.71	2326925.55
468	361205.90	2327202.37
469	361249.12	2327212.23
470	361291.27	2327230.25
471	361342.60	2327241.96
472	361673.64	2327383.46
473	361816.39	2327477.68
493	361875.48	2327496.89
1880	361709.76	2327078.31
Сектор 70		
1916	362163.07	2326865.00
1917	361890.28	2326368.81
1918	361557.46	2325910.72
1919	361169.85	2325497.95
1920	360733.56	2325137.02
1921	360255.47	2324833.62
1922	359743.13	2324592.53
1923	359204.61	2324417.55
1924	358648.41	2324311.45
1925	358083.29	2324275.90

Обозначение характерных точек границ	Координаты МСК-35 зона 2	
	X	Y
1926	357518.18	2324311.45
1927	356961.98	2324417.55
1928	356423.46	2324592.53
1929	355911.12	2324833.62
1930	355433.03	2325137.02
1931	354996.74	2325497.95
1932	354609.13	2325910.72
1933	354276.31	2326368.81
1934	354003.52	2326865.00
1935	353795.08	2327391.47
1936	353654.26	2327939.91
1937	353583.29	2328501.68
1938	353583.29	2329067.91
1939	353654.26	2329629.68
1940	353795.08	2330178.12
1941	354003.52	2330704.59
1942	354276.31	2331200.78
1943	354609.13	2331658.88
1944	354996.74	2332071.64
1945	355433.03	2332432.57
1946	355911.12	2332735.97
1947	356423.46	2332977.06
1948	356961.98	2333152.04
1949	357518.18	2333258.14
1950	358083.29	2333293.69
1951	358648.41	2333258.14
563	359013.88	2333188.42
564	359204.61	2333152.04
565	359743.13	2332977.06
525	359874.16	2332915.40
526	359645.07	2332875.01
527	359246.05	2332745.36
528	359080.97	2332664.85
1915	358585.62	2332761.10
1914	358083.29	2332792.71
1913	357580.97	2332761.10
1912	357086.57	2332666.79
1911	356607.88	2332511.26
1910	356152.47	2332296.95
1909	355727.50	2332027.26
1908	355339.69	2331706.44
1907	354995.15	2331339.53
1906	354699.31	2330932.34

Обозначение характерных точек границ	Координаты МСК-35 зона 2	
	X	Y
1905	354456.83	2330491.28
1904	354271.55	2330023.31
1903	354146.38	2329535.80
1902	354083.29	2329036.46
1901	354083.29	2328533.14
1900	354146.38	2328033.79
1899	354271.55	2327546.28
1898	354456.83	2327078.31
1897	354699.31	2326637.25
1896	354995.15	2326230.06
1895	355339.69	2325863.16
1894	355727.50	2325542.33
1893	356152.47	2325272.64
1892	356607.88	2325058.34
1891	357086.57	2324902.80
1890	357580.97	2324808.49
1889	358083.29	2324776.89
1888	358585.62	2324808.49
1887	359080.02	2324902.80
1886	359558.70	2325058.34
1885	360014.12	2325272.64
1884	360439.08	2325542.33
1883	360826.90	2325863.16
1882	361171.44	2326230.06
1881	361467.28	2326637.25
1880	361709.76	2327078.31
493	361875.48	2327496.89
494	361959.13	2327524.06
495	362309.75	2327702.71
496	362483.91	2327829.25
530	362371.51	2327391.47
531	362263.16	2327117.81
1916	362163.07	2326865.00
Сектор 71		
1952	362313.28	2326100.37
1953	361943.48	2325591.38
1954	361512.80	2325132.75
1955	361028.03	2324731.71
1956	360496.83	2324394.60
1957	359927.56	2324126.72
1958	359329.20	2323932.31
1959	358711.20	2323814.42
1960	358083.29	2323774.91

Обозначение характерных точек границ	Координаты МСК-35 зона 2	
	X	Y
1961	357455.39	2323814.42
1962	356837.39	2323932.31
1963	356239.03	2324126.72
1964	355669.76	2324394.60
1965	355138.56	2324731.71
1966	354653.79	2325132.75
1967	354223.11	2325591.38
1968	353853.31	2326100.37
1969	353550.21	2326651.69
1970	353318.61	2327236.66
1971	353162.15	2327846.04
1972	353083.29	2328470.22
1973	353083.29	2329099.37
1974	353162.15	2329723.56
1975	353318.61	2330332.94
1976	353550.21	2330917.90
1977	353853.31	2331469.23
1978	354223.11	2331978.22
1979	354653.79	2332436.85
1980	355138.56	2332837.88
1981	355669.76	2333174.99
1982	356239.03	2333442.87
1983	356837.39	2333637.29
1984	357455.39	2333755.18
1985	358083.29	2333794.68
1986	358711.20	2333755.18
594	358967.44	2333706.30
595	359329.20	2333637.29
596	359927.56	2333442.87
560	359943.54	2333435.35
561	359523.82	2333361.34
562	359058.29	2333210.08
563	359013.88	2333188.42
1951	358648.41	2333258.14
1950	358083.29	2333293.69
1949	357518.18	2333258.14
1948	356961.98	2333152.04
1947	356423.46	2332977.06
1946	355911.12	2332735.97
1945	355433.03	2332432.57
1944	354996.74	2332071.64
1943	354609.13	2331658.88
1942	354276.31	2331200.78

Обозначение характерных точек границ	Координаты МСК-35 зона 2	
	X	Y
1941	354003.52	2330704.59
1940	353795.08	2330178.12
1939	353654.26	2329629.68
1938	353583.29	2329067.91
1937	353583.29	2328501.68
1936	353654.26	2327939.91
1935	353795.08	2327391.47
1934	354003.52	2326865.00
1933	354276.31	2326368.81
1932	354609.13	2325910.72
1931	354996.74	2325497.95
1930	355433.03	2325137.02
1929	355911.12	2324833.62
1928	356423.46	2324592.53
1927	356961.98	2324417.55
1926	357518.18	2324311.45
1925	358083.29	2324275.90
1924	358648.41	2324311.45
1923	359204.61	2324417.55
1922	359743.13	2324592.53
1921	360255.47	2324833.62
1920	360733.56	2325137.02
1919	361169.85	2325497.95
1918	361557.46	2325910.72
1917	361890.28	2326368.81
1916	362163.07	2326865.00
531	362263.16	2327117.81
532	362571.80	2327275.07
533	362923.44	2327530.55
566	362847.98	2327236.66
567	362616.37	2326651.69
568	362609.42	2326639.04
1952	362313.28	2326100.37
Сектор 72		
1987	362702.31	2325785.17
1988	362363.46	2325318.78
1989	361977.72	2324890.37
1990	361549.31	2324504.63
1991	361082.92	2324165.78
1992	360583.67	2323877.54
1993	360057.02	2323643.06
1994	359508.75	2323464.91
1995	358944.86	2323345.06

Обозначение характерных точек границ	Координаты МСК-35 зона 2	
	X	Y
1996	358371.54	2323284.80
1997	357795.05	2323284.80
1998	357221.72	2323345.06
1999	356657.84	2323464.91
2000	356109.57	2323643.06
2001	355582.92	2323877.54
2002	355083.67	2324165.78
2003	354617.28	2324504.63
2004	354188.87	2324890.37
2005	353803.13	2325318.78
2006	353464.28	2325785.17
2007	353176.03	2326284.42
2008	352941.56	2326811.07
2009	352763.41	2327359.34
2010	352643.55	2327923.23
2011	352583.29	2328496.55
2012	352583.29	2329073.04
2013	352643.55	2329646.37
2014	352763.41	2330210.25
2015	352941.56	2330758.53
2016	353176.03	2331285.17
2017	353464.28	2331784.42
2018	353803.13	2332250.81
2019	354188.87	2332679.22
2020	354617.28	2333064.97
2021	355083.67	2333403.82
2022	355582.92	2333692.06
2023	356109.57	2333926.54
2024	356657.84	2334104.68
2025	357221.72	2334224.54
2026	357795.05	2334284.80
2027	358371.54	2334284.80
674	358944.86	2334224.54
675	359508.75	2334104.68
591	360009.24	2333942.06
592	359870.29	2333933.32
593	359375.88	2333839.01
594	358967.44	2333706.30
1986	358711.20	2333755.18
1985	358083.29	2333794.68
1984	357455.39	2333755.18
1983	356837.39	2333637.29
1982	356239.03	2333442.87

Обозначение характерных точек границ	Координаты МСК-35 зона 2	
	X	Y
1981	355669.76	2333174.99
1980	355138.56	2332837.88
1979	354653.79	2332436.85
1978	354223.11	2331978.22
1977	353853.31	2331469.23
1976	353550.21	2330917.90
1975	353318.61	2330332.94
1974	353162.15	2329723.56
1973	353083.29	2329099.37
1972	353083.29	2328470.22
1971	353162.15	2327846.04
1970	353318.61	2327236.66
1969	353550.21	2326651.69
1968	353853.31	2326100.37
1967	354223.11	2325591.38
1966	354653.79	2325132.75
1965	355138.56	2324731.71
1964	355669.76	2324394.60
1963	356239.03	2324126.72
1962	356837.39	2323932.31
1961	357455.39	2323814.42
1960	358083.29	2323774.91
1959	358711.20	2323814.42
1958	359329.20	2323932.31
1957	359927.56	2324126.72
1956	360496.83	2324394.60
1955	361028.03	2324731.71
1954	361512.80	2325132.75
1953	361943.48	2325591.38
1952	362313.28	2326100.37
568	362609.42	2326639.04
569	362728.40	2326714.55
570	363116.21	2327035.38
571	363394.05	2327331.24
647	363225.03	2326811.07
648	362993.23	2326290.43
1987	362702.31	2325785.17
Сектор 73		
2028	363122.22	2325512.48
2029	362752.57	2325003.69
2030	362331.76	2324536.33
2031	361864.40	2324115.52
2032	361355.61	2323745.87

Обозначение характерных точек границ	Координаты МСК-35 зона 2	
	X	Y
2033	360810.98	2323431.42
2034	360236.45	2323175.63
2035	359638.34	2322981.29
2036	359023.19	2322850.53
2037	358397.74	2322784.80
2038	357768.85	2322784.80
2039	357143.40	2322850.53
2040	356528.25	2322981.29
2041	355930.14	2323175.63
2042	355355.61	2323431.42
2043	354810.98	2323745.87
2044	354302.19	2324115.52
2045	353834.83	2324536.33
2046	353414.02	2325003.69
2047	353044.37	2325512.48
2048	352729.92	2326057.12
2049	352474.12	2326631.64
2050	352279.79	2327229.75
2051	352149.03	2327844.90
2052	352083.29	2328470.35
2053	352083.29	2329099.24
2054	352149.03	2329724.69
2055	352279.79	2330339.84
2056	352474.12	2330937.96
2057	352729.92	2331512.48
2058	353044.37	2332057.12
2059	353414.02	2332565.90
2060	353834.83	2333033.26
2061	354302.19	2333454.07
2062	354810.98	2333823.73
2063	355355.61	2334138.17
2064	355930.14	2334393.97
2065	356528.25	2334588.31
2066	357143.40	2334719.06
2067	357768.85	2334784.80
2068	358397.74	2334784.80
753	358891.07	2334732.95
754	359023.19	2334719.06
755	359638.34	2334588.31
671	360073.03	2334447.06
672	359807.50	2334430.36
673	359251.29	2334324.26
674	358944.86	2334224.54

Обозначение характерных точек границ	Координаты МСК-35 зона 2	
	X	Y
2027	358371.54	2334284.80
2026	357795.05	2334284.80
2025	357221.72	2334224.54
2024	356657.84	2334104.68
2023	356109.57	2333926.54
2022	355582.92	2333692.06
2021	355083.67	2333403.82
2020	354617.28	2333064.97
2019	354188.87	2332679.22
2018	353803.13	2332250.81
2017	353464.28	2331784.42
2016	353176.03	2331285.17
2015	352941.56	2330758.53
2014	352763.41	2330210.25
2013	352643.55	2329646.37
2012	352583.29	2329073.04
2011	352583.29	2328496.55
2010	352643.55	2327923.23
2009	352763.41	2327359.34
2008	352941.56	2326811.07
2007	353176.03	2326284.42
2006	353464.28	2325785.17
2005	353803.13	2325318.78
2004	354188.87	2324890.37
2003	354617.28	2324504.63
2002	355083.67	2324165.78
2001	355582.92	2323877.54
2000	356109.57	2323643.06
1999	356657.84	2323464.91
1998	357221.72	2323345.06
1997	357795.05	2323284.80
1996	358371.54	2323284.80
1995	358944.86	2323345.06
1994	359508.75	2323464.91
1993	360057.02	2323643.06
1992	360583.67	2323877.54
1991	361082.92	2324165.78
1990	361549.31	2324504.63
1989	361977.72	2324890.37
1988	362363.46	2325318.78
1987	362702.31	2325785.17
648	362993.23	2326290.43
649	363022.87	2326309.24

Обозначение характерных точек границ	Координаты МСК-35 зона 2	
	X	Y
650	363459.16	2326670.17
651	363835.04	2327070.44
676	363692.46	2326631.64
677	363436.67	2326057.12
678	363376.47	2325952.84
2028	363122.22	2325512.48
Сектор 74		
2069	363526.71	2325218.55
2070	363157.10	2324709.83
2071	362740.13	2324239.16
2072	362279.67	2323810.94
2073	361780.03	2323429.15
2074	361245.88	2323097.36
2075	360682.20	2322818.68
2076	360094.25	2322595.70
2077	359487.53	2322430.51
2078	358867.70	2322324.65
2079	358240.54	2322279.10
2080	357611.92	2322294.29
2081	356987.69	2322370.09
2082	356373.70	2322505.77
2083	355775.67	2322700.09
2084	355199.18	2322951.21
2085	354649.62	2323256.80
2086	354132.12	2323614.00
2087	353651.52	2324019.49
2088	353212.29	2324469.46
2089	352818.54	2324959.73
2090	352473.94	2325485.71
2091	352181.72	2326042.49
2092	351944.60	2326624.87
2093	351764.79	2327227.43
2094	351643.98	2327844.52
2095	351583.29	2328470.39
2096	351583.29	2329099.20
2097	351643.98	2329725.07
2098	351764.79	2330342.17
2099	351944.60	2330944.72
2100	352181.72	2331527.11
2101	352473.94	2332083.89
2102	352818.54	2332609.87
2103	353212.29	2333100.13
2104	353651.52	2333550.11

Обозначение характерных точек границ	Координаты МСК-35 зона 2	
	X	Y
2105	354132.12	2333955.59
2106	354649.62	2334312.79
2107	355199.18	2334618.38
2108	355775.67	2334869.51
2109	356373.70	2335063.82
2110	356987.69	2335199.51
2111	357611.92	2335275.30
2112	358240.54	2335290.50
788	358852.27	2335246.07
789	358867.70	2335244.95
790	359487.53	2335139.08
791	360094.25	2334973.89
750	360149.67	2334952.87
751	359744.71	2334927.40
752	359126.70	2334809.51
753	358891.07	2334732.95
2068	358397.74	2334784.80
2067	357768.85	2334784.80
2066	357143.40	2334719.06
2065	356528.25	2334588.31
2064	355930.14	2334393.97
2063	355355.61	2334138.17
2062	354810.98	2333823.73
2061	354302.19	2333454.07
2060	353834.83	2333033.26
2059	353414.02	2332565.90
2058	353044.37	2332057.12
2057	352729.92	2331512.48
2056	352474.12	2330937.96
2055	352279.79	2330339.84
2054	352149.03	2329724.69
2053	352083.29	2329099.24
2052	352083.29	2328470.35
2051	352149.03	2327844.90
2050	352279.79	2327229.75
2049	352474.12	2326631.64
2048	352729.92	2326057.12
2047	353044.37	2325512.48
2046	353414.02	2325003.69
2045	353834.83	2324536.33
2044	354302.19	2324115.52
2043	354810.98	2323745.87
2042	355355.61	2323431.42

Обозначение характерных точек границ	Координаты МСК-35 зона 2	
	X	Y
2041	355930.14	2323175.63
2040	356528.25	2322981.29
2039	357143.40	2322850.53
2038	357768.85	2322784.80
2037	358397.74	2322784.80
2036	359023.19	2322850.53
2035	359638.34	2322981.29
2034	360236.45	2323175.63
2033	360810.98	2323431.42
2032	361355.61	2323745.87
2031	361864.40	2324115.52
2030	362331.76	2324536.33
2029	362752.57	2325003.69
2028	363122.22	2325512.48
678	363376.47	2325952.84
679	363802.11	2326304.97
680	364232.79	2326763.59
681	364290.87	2326843.53
756	364110.47	2326330.81
757	363845.49	2325760.56
758	363764.63	2325623.09
2069	363526.71	2325218.55
Сектор 75		
2113	363945.43	2324944.22
2114	363547.40	2324396.38
2115	363098.34	2323889.50
2116	362602.47	2323428.33
2117	362064.40	2323017.17
2118	361489.16	2322659.87
2119	360882.11	2322359.75
2120	360248.94	2322119.62
2121	359595.55	2321941.72
2122	358928.04	2321827.71
2123	358252.64	2321778.66
2124	357575.66	2321795.02
2125	356903.42	2321876.65
2126	356242.19	2322022.77
2127	355598.16	2322232.03
2128	354977.33	2322502.47
2129	354385.49	2322831.57
2130	353828.19	2323216.25
2131	353310.61	2323652.92
2132	352837.59	2324137.51

Обозначение характерных точек границ	Координаты МСК-35 зона 2	
	X	Y
2133	352413.55	2324665.49
2134	352042.45	2325231.93
2135	351727.75	2325831.54
2136	351472.39	2326458.73
2137	351278.76	2327107.63
2138	351148.65	2327772.19
2139	351083.29	2328446.21
2140	351083.29	2329123.39
2141	351148.65	2329797.40
2142	351278.76	2330461.96
2143	351472.39	2331110.87
2144	351727.75	2331738.05
2145	352042.45	2332337.66
2146	352413.55	2332904.10
2147	352837.59	2333432.08
2148	353310.61	2333916.67
2149	353828.19	2334353.34
2150	354385.49	2334738.02
2151	354977.33	2335067.12
2152	355598.16	2335337.56
2153	356242.19	2335546.82
2154	356903.42	2335692.95
2155	357575.66	2335774.57
2156	358252.64	2335790.93
824	358790.86	2335751.85
825	358928.04	2335741.88
826	359595.55	2335627.88
784	360223.09	2335457.02
785	360084.37	2335457.02
786	359511.04	2335396.76
787	358947.15	2335276.90
788	358852.27	2335246.07
2112	358240.54	2335290.50
2111	357611.92	2335275.30
2110	356987.69	2335199.51
2109	356373.70	2335063.82
2108	355775.67	2334869.51
2107	355199.18	2334618.38
2106	354649.62	2334312.79
2105	354132.12	2333955.59
2104	353651.52	2333550.11
2103	353212.29	2333100.13
2102	352818.54	2332609.87

Обозначение характерных точек границ	Координаты МСК-35 зона 2	
	X	Y
2101	352473.94	2332083.89
2100	352181.72	2331527.11
2099	351944.60	2330944.72
2098	351764.79	2330342.17
2097	351643.98	2329725.07
2096	351583.29	2329099.20
2095	351583.29	2328470.39
2094	351643.98	2327844.52
2093	351764.79	2327227.43
2092	351944.60	2326624.87
2091	352181.72	2326042.49
2090	352473.94	2325485.71
2089	352818.54	2324959.73
2088	353212.29	2324469.46
2087	353651.52	2324019.49
2086	354132.12	2323614.00
2085	354649.62	2323256.80
2084	355199.18	2322951.21
2083	355775.67	2322700.09
2082	356373.70	2322505.77
2081	356987.69	2322370.09
2080	357611.92	2322294.29
2079	358240.54	2322279.10
2078	358867.70	2322324.65
2077	359487.53	2322430.51
2076	360094.25	2322595.70
2075	360682.20	2322818.68
2074	361245.88	2323097.36
2073	361780.03	2323429.15
2072	362279.67	2323810.94
2071	362740.13	2324239.16
2070	363157.10	2324709.83
2069	363526.71	2325218.55
758	363764.63	2325623.09
759	363838.62	2325676.85
760	364267.03	2326062.59
761	364652.78	2326491.00
762	364738.29	2326608.70
792	364574.10	2326142.05
793	364288.73	2325527.93
794	364142.81	2325279.81
2113	363945.43	2324944.22

Сектор 76

Обозначение характерных точек границ	Координаты МСК-35 зона 2	
	X	Y
2157	364364.16	2324669.90
2158	363937.69	2324082.92
2159	363456.56	2323539.84
2160	362925.27	2323045.73
2161	362348.76	2322605.20
2162	361732.43	2322222.37
2163	361082.03	2321900.82
2164	360403.63	2321643.53
2165	359703.57	2321452.93
2166	358988.38	2321330.78
2167	358264.73	2321278.22
2168	357539.40	2321295.75
2169	356819.14	2321383.21
2170	356110.69	2321539.77
2171	355420.65	2321763.98
2172	354755.47	2322053.73
2173	354121.37	2322406.34
2174	353524.25	2322818.50
2175	352969.70	2323286.36
2176	352462.90	2323805.56
2177	352008.57	2324371.25
2178	351610.96	2324978.15
2179	351273.78	2325620.59
2180	351000.18	2326292.58
2181	350792.72	2326987.83
2182	350653.32	2327699.86
2183	350583.29	2328422.02
2184	350583.29	2329147.57
2185	350653.32	2329869.73
2186	350792.72	2330581.76
2187	351000.18	2331277.02
2188	351273.78	2331949.00
2189	351610.96	2332591.44
2190	352008.57	2333198.34
2191	352462.90	2333764.03
2192	352969.70	2334283.23
2193	353524.25	2334751.10
2194	354121.37	2335163.25
2195	354755.47	2335515.86
2196	355420.65	2335805.62
2197	356110.69	2336029.82
2198	356819.14	2336186.39
2199	357539.40	2336273.84

Обозначение характерных точек границ	Координаты МСК-35 зона 2	
	X	Y
2200	358264.73	2336291.37
860	358752.96	2336255.92
861	358988.38	2336238.82
862	359703.57	2336116.67
820	360289.94	2335957.02
821	360058.16	2335957.02
822	359432.72	2335891.28
823	358817.56	2335760.52
824	358790.86	2335751.85
2156	358252.64	2335790.93
2155	357575.66	2335774.57
2154	356903.42	2335692.95
2153	356242.19	2335546.82
2152	355598.16	2335337.56
2151	354977.33	2335067.12
2150	354385.49	2334738.02
2149	353828.19	2334353.34
2148	353310.61	2333916.67
2147	352837.59	2333432.08
2146	352413.55	2332904.10
2145	352042.45	2332337.66
2144	351727.75	2331738.05
2143	351472.39	2331110.87
2142	351278.76	2330461.96
2141	351148.65	2329797.40
2140	351083.29	2329123.39
2139	351083.29	2328446.21
2138	351148.65	2327772.19
2137	351278.76	2327107.63
2136	351472.39	2326458.73
2135	351727.75	2325831.54
2134	352042.45	2325231.93
2133	352413.55	2324665.49
2132	352837.59	2324137.51
2131	353310.61	2323652.92
2130	353828.19	2323216.25
2129	354385.49	2322831.57
2128	354977.33	2322502.47
2127	355598.16	2322232.03
2126	356242.19	2322022.77
2125	356903.42	2321876.65
2124	357575.66	2321795.02
2123	358252.64	2321778.66

Обозначение характерных точек границ	Координаты МСК-35 зона 2	
	X	Y
2122	358928.04	2321827.71
2121	359595.55	2321941.72
2120	360248.94	2322119.62
2119	360882.11	2322359.75
2118	361489.16	2322659.87
2117	362064.40	2323017.17
2116	362602.47	2323428.33
2115	363098.34	2323889.50
2114	363547.40	2324396.38
2113	363945.43	2324944.22
794	364142.81	2325279.81
795	364153.71	2325287.74
796	364621.07	2325708.55
797	365041.89	2326175.91
798	365185.71	2326373.87
827	365037.73	2325953.28
828	364731.98	2325295.30
829	364531.59	2324954.58
2157	364364.16	2324669.90
Сектор 77		
2201	364766.61	2324373.18
2202	364344.25	2323791.85
2203	363871.48	2323250.72
2204	363352.11	2322754.15
2205	362790.32	2322306.14
2206	362190.62	2321910.28
2207	361557.86	2321569.78
2208	360897.13	2321287.37
2209	360213.73	2321065.32
2210	359513.19	2320905.43
2211	358801.13	2320808.97
2212	358083.29	2320776.73
2213	357365.46	2320808.97
2214	356653.40	2320905.43
2215	355952.85	2321065.32
2216	355269.46	2321287.37
2217	354608.73	2321569.78
2218	353975.96	2321910.28
2219	353376.27	2322306.14
2220	352814.48	2322754.15
2221	352295.11	2323250.72
2222	351822.34	2323791.85
2223	351399.98	2324373.18

Обозначение характерных точек границ	Координаты МСК-35 зона 2	
	X	Y
2224	351031.43	2324990.03
2225	350719.66	2325637.43
2226	350467.17	2326310.17
2227	350276.01	2327002.83
2228	350147.71	2327709.85
2229	350083.29	2328425.52
2230	350083.29	2329144.08
2231	350147.71	2329859.75
2232	350276.01	2330566.76
2233	350467.17	2331259.42
2234	350719.66	2331932.17
2235	351031.43	2332579.57
2236	351399.98	2333196.41
2237	351822.34	2333777.74
2238	352295.11	2334318.87
2239	352814.48	2334815.44
2240	353376.27	2335263.46
2241	353975.96	2335659.31
2242	354608.73	2335999.81
2243	355269.46	2336282.23
2244	355952.85	2336504.27
2245	356653.40	2336664.17
2246	357365.46	2336760.62
2247	358083.29	2336792.86
895	358733.43	2336763.66
896	358801.13	2336760.62
897	359513.19	2336664.17
898	360213.73	2336504.27
857	360354.67	2336458.48
858	359901.23	2336447.52
859	359277.01	2336371.73
860	358752.96	2336255.92
2200	358264.73	2336291.37
2199	357539.40	2336273.84
2198	356819.14	2336186.39
2197	356110.69	2336029.82
2196	355420.65	2335805.62
2195	354755.47	2335515.86
2194	354121.37	2335163.25
2193	353524.25	2334751.10
2192	352969.70	2334283.23
2191	352462.90	2333764.03
2190	352008.57	2333198.34

Обозначение характерных точек границ	Координаты МСК-35 зона 2	
	X	Y
2189	351610.96	2332591.44
2188	351273.78	2331949.00
2187	351000.18	2331277.02
2186	350792.72	2330581.76
2185	350653.32	2329869.73
2184	350583.29	2329147.57
2183	350583.29	2328422.02
2182	350653.32	2327699.86
2181	350792.72	2326987.83
2180	351000.18	2326292.58
2179	351273.78	2325620.59
2178	351610.96	2324978.15
2177	352008.57	2324371.25
2176	352462.90	2323805.56
2175	352969.70	2323286.36
2174	353524.25	2322818.50
2173	354121.37	2322406.34
2172	354755.47	2322053.73
2171	355420.65	2321763.98
2170	356110.69	2321539.77
2169	356819.14	2321383.21
2168	357539.40	2321295.75
2167	358264.73	2321278.22
2166	358988.38	2321330.78
2165	359703.57	2321452.93
2164	360403.63	2321643.53
2163	361082.03	2321900.82
2162	361732.43	2322222.37
2161	362348.76	2322605.20
2160	362925.27	2323045.73
2159	363456.56	2323539.84
2158	363937.69	2324082.92
2157	364364.16	2324669.90
829	364531.59	2324954.58
830	364568.99	2324983.15
831	365029.44	2325411.38
832	365446.42	2325882.05
833	365637.39	2326144.90
863	365446.93	2325637.43
864	365135.16	2324990.03
865	364915.81	2324622.89
2201	364766.61	2324373.18

Сектор 78

Обозначение характерных точек границ	Координаты МСК-35 зона 2	
	X	Y
2248	365169.34	2324076.84
2249	364750.54	2323500.41
2250	364284.97	2322961.04
2251	363775.90	2322462.52
2252	363226.90	2322008.35
2253	362641.82	2321601.71
2254	362024.77	2321245.45
2255	361380.07	2320942.08
2256	360712.24	2320693.72
2257	360025.98	2320502.11
2258	359326.09	2320368.60
2259	358617.48	2320294.12
2260	357905.13	2320279.20
2261	357194.02	2320323.94
2262	356489.15	2320428.02
2263	355795.47	2320590.73
2264	355117.83	2320810.91
2265	354460.99	2321087.01
2266	353829.56	2321417.12
2267	353227.97	2321798.90
2268	352660.43	2322229.68
2269	352130.93	2322706.45
2270	351643.19	2323225.85
2271	351200.61	2323784.24
2272	350806.32	2324377.70
2273	350463.06	2325002.08
2274	350173.26	2325652.99
2275	349938.93	2326325.87
2276	349761.74	2327016.00
2277	349642.92	2327718.53
2278	349583.29	2328428.54
2279	349583.29	2329141.05
2280	349642.92	2329851.06
2281	349761.74	2330553.60
2282	349938.93	2331243.72
2283	350173.26	2331916.60
2284	350463.06	2332567.51
2285	350806.32	2333191.89
2286	351200.61	2333785.36
2287	351643.19	2334343.75
2288	352130.93	2334863.15
2289	352660.43	2335339.91
2290	353227.97	2335770.69

Обозначение характерных точек границ	Координаты МСК-35 зона 2	
	X	Y
2291	353829.56	2336152.48
2292	354460.99	2336482.58
2293	355117.83	2336758.69
2294	355795.47	2336978.87
2295	356489.15	2337141.57
2296	357194.02	2337245.65
2297	357905.13	2337290.39
2298	358617.48	2337275.47
931	358695.28	2337267.30
932	359326.09	2337200.99
933	360025.98	2337067.48
892	360410.99	2336959.99
893	359864.97	2336946.79
894	359192.73	2336865.16
895	358733.43	2336763.66
2247	358083.29	2336792.86
2246	357365.46	2336760.62
2245	356653.40	2336664.17
2244	355952.85	2336504.27
2243	355269.46	2336282.23
2242	354608.73	2335999.81
2241	353975.96	2335659.31
2240	353376.27	2335263.46
2239	352814.48	2334815.44
2238	352295.11	2334318.87
2237	351822.34	2333777.74
2236	351399.98	2333196.41
2235	351031.43	2332579.57
2234	350719.66	2331932.17
2233	350467.17	2331259.42
2232	350276.01	2330566.76
2231	350147.71	2329859.75
2230	350083.29	2329144.08
2229	350083.29	2328425.52
2228	350147.71	2327709.85
2227	350276.01	2327002.83
2226	350467.17	2326310.17
2225	350719.66	2325637.43
2224	351031.43	2324990.03
2223	351399.98	2324373.18
2222	351822.34	2323791.85
2221	352295.11	2323250.72
2220	352814.48	2322754.15

Обозначение характерных точек границ	Координаты МСК-35 зона 2	
	X	Y
2219	353376.27	2322306.14
2218	353975.96	2321910.28
2217	354608.73	2321569.78
2216	355269.46	2321287.37
2215	355952.85	2321065.32
2214	356653.40	2320905.43
2213	357365.46	2320808.97
2212	358083.29	2320776.73
2211	358801.13	2320808.97
2210	359513.19	2320905.43
2209	360213.73	2321065.32
2208	360897.13	2321287.37
2207	361557.86	2321569.78
2206	362190.62	2321910.28
2205	362790.32	2322306.14
2204	363352.11	2322754.15
2203	363871.48	2323250.72
2202	364344.25	2323791.85
2201	364766.61	2324373.18
865	364915.81	2324622.89
866	365387.66	2325061.72
867	365836.71	2325568.59
868	366089.83	2325916.98
899	365855.25	2325324.50
900	365538.44	2324686.30
901	365306.66	2324303.58
2248	365169.34	2324076.84
Сектор 79		
2299	365586.17	2323799.90
2300	365142.73	2323189.56
2301	364649.77	2322618.46
2302	364110.76	2322090.62
2303	363529.46	2321609.73
2304	362909.97	2321179.17
2305	362256.62	2320801.96
2306	361574.00	2320480.74
2307	360866.89	2320217.77
2308	360140.26	2320014.89
2309	359399.20	2319873.53
2310	358648.91	2319794.67
2311	357894.65	2319778.87
2312	357141.71	2319826.24
2313	356395.38	2319936.45

Обозначение характерных точек границ	Координаты МСК-35 зона 2	
	X	Y
2314	355660.89	2320108.72
2315	354943.39	2320341.85
2316	354247.92	2320634.20
2317	353579.34	2320983.73
2318	352942.36	2321387.97
2319	352341.44	2321844.09
2320	351780.80	2322348.90
2321	351264.36	2322898.85
2322	350795.75	2323490.09
2323	350378.26	2324118.46
2324	350014.81	2324779.57
2325	349707.96	2325468.77
2326	349459.85	2326181.23
2327	349272.24	2326911.95
2328	349146.42	2327655.81
2329	349083.29	2328407.58
2330	349083.29	2329162.01
2331	349146.42	2329913.79
2332	349272.24	2330657.64
2333	349459.85	2331388.37
2334	349707.96	2332100.83
2335	350014.81	2332790.03
2336	350378.26	2333451.13
2337	350795.75	2334079.51
2338	351264.36	2334670.75
2339	351780.80	2335220.70
2340	352341.44	2335725.50
2341	352942.36	2336181.63
2342	353579.34	2336585.87
2343	354247.92	2336935.39
2344	354943.39	2337227.74
2345	355660.89	2337460.87
2346	356395.38	2337633.14
2347	357141.71	2337743.35
2348	357894.65	2337790.72
2349	358648.91	2337774.92
968	358665.70	2337773.16
969	359399.20	2337696.06
970	360140.26	2337554.70
928	360473.54	2337461.65
929	359828.71	2337446.06
930	359108.46	2337358.60
931	358695.28	2337267.30

Обозначение характерных точек границ	Координаты МСК-35 зона 2	
	X	Y
2298	358617.48	2337275.47
2297	357905.13	2337290.39
2296	357194.02	2337245.65
2295	356489.15	2337141.57
2294	355795.47	2336978.87
2293	355117.83	2336758.69
2292	354460.99	2336482.58
2291	353829.56	2336152.48
2290	353227.97	2335770.69
2289	352660.43	2335339.91
2288	352130.93	2334863.15
2287	351643.19	2334343.75
2286	351200.61	2333785.36
2285	350806.32	2333191.89
2284	350463.06	2332567.51
2283	350173.26	2331916.60
2282	349938.93	2331243.72
2281	349761.74	2330553.60
2280	349642.92	2329851.06
2279	349583.29	2329141.05
2278	349583.29	2328428.54
2277	349642.92	2327718.53
2276	349761.74	2327016.00
2275	349938.93	2326325.87
2274	350173.26	2325652.99
2273	350463.06	2325002.08
2272	350806.32	2324377.70
2271	351200.61	2323784.24
2270	351643.19	2323225.85
2269	352130.93	2322706.45
2268	352660.43	2322229.68
2267	353227.97	2321798.90
2266	353829.56	2321417.12
2265	354460.99	2321087.01
2264	355117.83	2320810.91
2263	355795.47	2320590.73
2262	356489.15	2320428.02
2261	357194.02	2320323.94
2260	357905.13	2320279.20
2259	358617.48	2320294.12
2258	359326.09	2320368.60
2257	360025.98	2320502.11
2256	360712.24	2320693.72

Обозначение характерных точек границ	Координаты МСК-35 зона 2	
	X	Y
2255	361380.07	2320942.08
2254	362024.77	2321245.45
2253	362641.82	2321601.71
2252	363226.90	2322008.35
2251	363775.90	2322462.52
2250	364284.97	2322961.04
2249	364750.54	2323500.41
2248	365169.34	2324076.84
901	365306.66	2324303.58
902	365745.88	2324712.06
903	366227.00	2325255.14
904	366531.46	2325674.19
934	366312.42	2325120.95
935	365976.98	2324445.21
936	365692.11	2323974.83
2299	365586.17	2323799.90
Сектор 80		
2350	365988.35	2323502.81
2351	365549.56	2322898.87
2352	365064.74	2322331.21
2353	364536.88	2321803.35
2354	363969.22	2321318.53
2355	363365.28	2320879.74
2356	362728.78	2320489.69
2357	362063.63	2320150.78
2358	361373.94	2319865.10
2359	360663.97	2319634.42
2360	359938.08	2319460.15
2361	359200.76	2319343.37
2362	358456.55	2319284.80
2363	357710.04	2319284.80
2364	356965.83	2319343.37
2365	356228.51	2319460.15
2366	355502.62	2319634.42
2367	354792.65	2319865.10
2368	354102.96	2320150.78
2369	353437.81	2320489.69
2370	352801.31	2320879.74
2371	352197.36	2321318.53
2372	351629.71	2321803.35
2373	351101.85	2322331.21
2374	350617.03	2322898.87
2375	350178.24	2323502.81

Обозначение характерных точек границ	Координаты МСК-35 зона 2	
	X	Y
2376	349788.19	2324139.31
2377	349449.28	2324804.46
2378	349163.60	2325494.15
2379	348932.92	2326204.12
2380	348758.65	2326930.01
2381	348641.87	2327667.33
2382	348583.29	2328411.54
2383	348583.29	2329158.05
2384	348641.87	2329902.26
2385	348758.65	2330639.58
2386	348932.92	2331365.47
2387	349163.60	2332075.45
2388	349449.28	2332765.13
2389	349788.19	2333430.28
2390	350178.24	2334066.79
2391	350617.03	2334670.73
2392	351101.85	2335238.38
2393	351629.71	2335766.24
2394	352197.36	2336251.06
2395	352801.31	2336689.85
2396	353437.81	2337079.90
2397	354102.96	2337418.81
2398	354792.65	2337704.49
2399	355502.62	2337935.18
2400	356228.51	2338109.45
2401	356965.83	2338226.23
2402	357710.04	2338284.80
2403	358456.55	2338284.80
1007	358605.04	2338273.11
1008	359200.76	2338226.23
1009	359938.08	2338109.45
964	360577.80	2337955.86
965	360372.61	2337965.08
966	359654.77	2337932.84
967	358942.72	2337836.39
968	358665.70	2337773.16
2349	358648.91	2337774.92
2348	357894.65	2337790.72
2347	357141.71	2337743.35
2346	356395.38	2337633.14
2345	355660.89	2337460.87
2344	354943.39	2337227.74
2343	354247.92	2336935.39

Обозначение характерных точек границ	Координаты МСК-35 зона 2	
	X	Y
2342	353579.34	2336585.87
2341	352942.36	2336181.63
2340	352341.44	2335725.50
2339	351780.80	2335220.70
2338	351264.36	2334670.75
2337	350795.75	2334079.51
2336	350378.26	2333451.13
2335	350014.81	2332790.03
2334	349707.96	2332100.83
2333	349459.85	2331388.37
2332	349272.24	2330657.64
2331	349146.42	2329913.79
2330	349083.29	2329162.01
2329	349083.29	2328407.58
2328	349146.42	2327655.81
2327	349272.24	2326911.95
2326	349459.85	2326181.23
2325	349707.96	2325468.77
2324	350014.81	2324779.57
2323	350378.26	2324118.46
2322	350795.75	2323490.09
2321	351264.36	2322898.85
2320	351780.80	2322348.90
2319	352341.44	2321844.09
2318	352942.36	2321387.97
2317	353579.34	2320983.73
2316	354247.92	2320634.20
2315	354943.39	2320341.85
2314	355660.89	2320108.72
2313	356395.38	2319936.45
2312	357141.71	2319826.24
2311	357894.65	2319778.87
2310	358648.91	2319794.67
2309	359399.20	2319873.53
2308	360140.26	2320014.89
2307	360866.89	2320217.77
2306	361574.00	2320480.74
2305	362256.62	2320801.96
2304	362909.97	2321179.17
2303	363529.46	2321609.73
2302	364110.76	2322090.62
2301	364649.77	2322618.46
2300	365142.73	2323189.56

Обозначение характерных точек границ	Координаты МСК-35 зона 2	
	X	Y
2299	365586.17	2323799.90
936	365692.11	2323974.83
937	366160.80	2324422.94
938	366633.57	2324964.07
939	366982.16	2325443.87
971	366717.31	2324804.46
972	366378.40	2324139.31
973	366075.18	2323644.49
2350	365988.35	2323502.81
Сектор 81		
2404	366404.41	2323224.81
2405	365942.52	2322589.08
2406	365432.19	2321991.55
2407	364876.54	2321435.91
2408	364279.01	2320925.57
2409	363643.28	2320463.69
2410	362973.28	2320053.10
2411	362273.12	2319696.36
2412	361547.14	2319395.64
2413	360799.79	2319152.82
2414	360035.70	2318969.38
2415	359259.58	2318846.45
2416	358476.20	2318784.80
2417	357690.39	2318784.80
2418	356907.01	2318846.45
2419	356130.89	2318969.38
2420	355366.80	2319152.82
2421	354619.45	2319395.64
2422	353893.47	2319696.36
2423	353193.31	2320053.10
2424	352523.31	2320463.69
2425	351887.58	2320925.57
2426	351290.05	2321435.91
2427	350734.40	2321991.55
2428	350224.07	2322589.08
2429	349762.18	2323224.81
2430	349351.60	2323894.81
2431	348994.86	2324594.97
2432	348694.14	2325320.96
2433	348451.32	2326068.30
2434	348267.87	2326832.39
2435	348144.95	2327608.52
2436	348083.29	2328391.90

Обозначение характерных точек границ	Координаты МСК-35 зона 2	
	X	Y
2437	348083.29	2329177.70
2438	348144.95	2329961.08
2439	348267.87	2330737.21
2440	348451.32	2331501.30
2441	348694.14	2332248.64
2442	348994.86	2332974.62
2443	349351.60	2333674.78
2444	349762.18	2334344.79
2445	350224.07	2334980.51
2446	350734.40	2335578.04
2447	351290.05	2336133.69
2448	351887.58	2336644.03
2449	352523.31	2337105.91
2450	353193.31	2337516.49
2451	353893.47	2337873.24
2452	354619.45	2338173.95
2453	355366.80	2338416.77
2454	356130.89	2338600.22
2455	356907.01	2338723.14
2456	357690.39	2338784.80
2457	358476.20	2338784.80
1049	358561.94	2338778.05
1050	359259.58	2338723.14
1051	360035.70	2338600.22
1003	360648.48	2338453.10
1004	360194.44	2338462.61
1005	359483.34	2338417.87
1006	358778.47	2338313.79
1007	358605.04	2338273.11
2403	358456.55	2338284.80
2402	357710.04	2338284.80
2401	356965.83	2338226.23
2400	356228.51	2338109.45
2399	355502.62	2337935.18
2398	354792.65	2337704.49
2397	354102.96	2337418.81
2396	353437.81	2337079.90
2395	352801.31	2336689.85
2394	352197.36	2336251.06
2393	351629.71	2335766.24
2392	351101.85	2335238.38
2391	350617.03	2334670.73
2390	350178.24	2334066.79

Обозначение характерных точек границ	Координаты МСК-35 зона 2	
	X	Y
2389	349788.19	2333430.28
2388	349449.28	2332765.13
2387	349163.60	2332075.45
2386	348932.92	2331365.47
2385	348758.65	2330639.58
2384	348641.87	2329902.26
2383	348583.29	2329158.05
2382	348583.29	2328411.54
2381	348641.87	2327667.33
2380	348758.65	2326930.01
2379	348932.92	2326204.12
2378	349163.60	2325494.15
2377	349449.28	2324804.46
2376	349788.19	2324139.31
2375	350178.24	2323502.81
2374	350617.03	2322898.87
2373	351101.85	2322331.21
2372	351629.71	2321803.35
2371	352197.36	2321318.53
2370	352801.31	2320879.74
2369	353437.81	2320489.69
2368	354102.96	2320150.78
2367	354792.65	2319865.10
2366	355502.62	2319634.42
2365	356228.51	2319460.15
2364	356965.83	2319343.37
2363	357710.04	2319284.80
2362	358456.55	2319284.80
2361	359200.76	2319343.37
2360	359938.08	2319460.15
2359	360663.97	2319634.42
2358	361373.94	2319865.10
2357	362063.63	2320150.78
2356	362728.78	2320489.69
2355	363365.28	2320879.74
2354	363969.22	2321318.53
2353	364536.88	2321803.35
2352	365064.74	2322331.21
2351	365549.56	2322898.87
2350	365988.35	2323502.81
973	366075.18	2323644.49
974	366574.28	2324133.26
975	367039.85	2324672.62

Обозначение характерных точек границ	Координаты МСК-35 зона 2	
	X	Y
976	367421.46	2325197.86
1010	367171.73	2324594.97
1011	366814.99	2323894.81
1012	366466.20	2323325.65
2404	366404.41	2323224.81
Сектор 82		
2458	366806.18	2322927.16
2459	366349.76	2322298.95
2460	365848.19	2321706.16
2461	365304.21	2321152.03
2462	364720.79	2320639.59
2463	364101.12	2320171.64
2464	363448.59	2319750.73
2465	362766.75	2319379.16
2466	362059.33	2319058.96
2467	361330.19	2318791.88
2468	360583.32	2318579.38
2469	359822.80	2318422.61
2470	359052.77	2318322.44
2471	358277.46	2318279.42
2472	357501.08	2318293.76
2473	356727.88	2318365.41
2474	355962.08	2318493.97
2475	355207.87	2318678.73
2476	354469.36	2318918.68
2477	353750.59	2319212.52
2478	353055.49	2319558.64
2479	352387.84	2319955.15
2480	351751.31	2320399.89
2481	351149.35	2320890.42
2482	350585.27	2321424.07
2483	350062.13	2321997.92
2484	349582.81	2322608.83
2485	349149.91	2323253.48
2486	348765.81	2323928.34
2487	348432.59	2324629.72
2488	348152.08	2325353.80
2489	347925.81	2326096.61
2490	347755.02	2326854.11
2491	347640.64	2327622.15
2492	347583.29	2328396.54
2493	347583.29	2329173.05
2494	347640.64	2329947.44

Обозначение характерных точек границ	Координаты МСК-35 зона 2	
	X	Y
2495	347755.02	2330715.49
2496	347925.81	2331472.98
2497	348152.08	2332215.80
2498	348432.59	2332939.87
2499	348765.81	2333641.25
2500	349149.91	2334316.11
2501	349582.81	2334960.76
2502	350062.13	2335571.68
2503	350585.27	2336145.53
2504	351149.35	2336679.17
2505	351751.31	2337169.70
2506	352387.84	2337614.44
2507	353055.49	2338010.95
2508	353750.59	2338357.07
2509	354469.36	2338650.91
2510	355207.87	2338890.87
2511	355962.08	2339075.63
2512	356727.88	2339204.18
2513	357501.08	2339275.83
2514	358277.46	2339290.18
1090	358501.50	2339277.74
1091	359052.77	2339247.15
1092	359822.80	2339146.98
1093	360583.32	2338990.22
1045	360700.01	2338957.02
1046	360019.00	2338957.02
1047	359313.96	2338901.53
1048	358615.44	2338790.89
1049	358561.94	2338778.05
2457	358476.20	2338784.80
2456	357690.39	2338784.80
2455	356907.01	2338723.14
2454	356130.89	2338600.22
2453	355366.80	2338416.77
2452	354619.45	2338173.95
2451	353893.47	2337873.24
2450	353193.31	2337516.49
2449	352523.31	2337105.91
2448	351887.58	2336644.03
2447	351290.05	2336133.69
2446	350734.40	2335578.04
2445	350224.07	2334980.51
2444	349762.18	2334344.79

Обозначение характерных точек границ	Координаты МСК-35 зона 2	
	X	Y
2443	349351.60	2333674.78
2442	348994.86	2332974.62
2441	348694.14	2332248.64
2440	348451.32	2331501.30
2439	348267.87	2330737.21
2438	348144.95	2329961.08
2437	348083.29	2329177.70
2436	348083.29	2328391.90
2435	348144.95	2327608.52
2434	348267.87	2326832.39
2433	348451.32	2326068.30
2432	348694.14	2325320.96
2431	348994.86	2324594.97
2430	349351.60	2323894.81
2429	349762.18	2323224.81
2428	350224.07	2322589.08
2427	350734.40	2321991.55
2426	351290.05	2321435.91
2425	351887.58	2320925.57
2424	352523.31	2320463.69
2423	353193.31	2320053.10
2422	353893.47	2319696.36
2421	354619.45	2319395.64
2420	355366.80	2319152.82
2419	356130.89	2318969.38
2418	356907.01	2318846.45
2417	357690.39	2318784.80
2416	358476.20	2318784.80
2415	359259.58	2318846.45
2414	360035.70	2318969.38
2413	360799.79	2319152.82
2412	361547.14	2319395.64
2411	362273.12	2319696.36
2410	362973.28	2320053.10
2409	363643.28	2320463.69
2408	364279.01	2320925.57
2407	364876.54	2321435.91
2406	365432.19	2321991.55
2405	365942.52	2322589.08
2404	366404.41	2323224.81
1012	366466.20	2323325.65
1013	366486.53	2323343.01
1014	366986.61	2323843.09

Обозначение характерных точек границ	Координаты МСК-35 зона 2	
	X	Y
1015	367445.92	2324380.87
1016	367861.61	2324953.03
1017	367874.30	2324973.73
1052	367573.87	2324275.95
1053	367214.96	2323587.36
1054	366852.36	2323001.74
2458	366806.18	2322927.16
Сектор 83		
2515	367221.56	2322648.22
2516	366743.40	2321990.10
2517	366217.95	2321369.08
2518	365648.06	2320788.57
2519	365036.86	2320251.73
2520	364387.69	2319761.49
2521	363704.08	2319320.53
2522	362989.77	2318931.27
2523	362248.66	2318595.82
2524	361484.80	2318316.03
2525	360702.37	2318093.40
2526	359905.63	2317929.17
2527	359098.94	2317824.24
2528	358286.70	2317779.16
2529	357473.35	2317794.19
2530	356663.33	2317869.25
2531	355861.07	2318003.93
2532	355070.94	2318197.48
2533	354297.27	2318448.87
2534	353544.28	2318756.70
2535	352816.07	2319119.30
2536	352116.63	2319534.69
2537	351449.78	2320000.61
2538	350819.16	2320514.50
2539	350228.22	2321073.56
2540	349680.17	2321674.73
2541	349178.03	2322314.74
2542	348724.51	2322990.09
2543	348322.12	2323697.08
2544	347973.03	2324431.86
2545	347679.17	2325190.42
2546	347442.12	2325968.60
2547	347263.20	2326762.17
2548	347143.37	2327566.79
2549	347083.29	2328378.05

Обозначение характерных точек границ	Координаты МСК-35 зона 2	
	X	Y
2550	347083.29	2329191.54
2551	347143.37	2330002.81
2552	347263.20	2330807.42
2553	347442.12	2331600.99
2554	347679.17	2332379.18
2555	347973.03	2333137.73
2556	348322.12	2333872.51
2557	348724.51	2334579.51
2558	349178.03	2335254.85
2559	349680.17	2335894.86
2560	350228.22	2336496.04
2561	350819.16	2337055.10
2562	351449.78	2337568.99
2563	352116.63	2338034.90
2564	352816.07	2338450.29
2565	353544.28	2338812.89
2566	354297.27	2339120.73
2567	355070.94	2339372.11
2568	355861.07	2339565.67
2569	356663.33	2339700.34
2570	357473.35	2339775.40
2571	358286.70	2339790.43
1131	358469.72	2339780.28
1132	359098.94	2339745.36
1133	359905.63	2339640.42
1134	360702.37	2339476.19
1085	360778.90	2339454.42
1086	360745.87	2339457.02
1087	359999.35	2339457.02
1088	359255.14	2339398.44
1089	358517.82	2339281.66
1090	358501.50	2339277.74
2514	358277.46	2339290.18
2513	357501.08	2339275.83
2512	356727.88	2339204.18
2511	355962.08	2339075.63
2510	355207.87	2338890.87
2509	354469.36	2338650.91
2508	353750.59	2338357.07
2507	353055.49	2338010.95
2506	352387.84	2337614.44
2505	351751.31	2337169.70
2504	351149.35	2336679.17

Обозначение характерных точек границ	Координаты МСК-35 зона 2	
	X	Y
2503	350585.27	2336145.53
2502	350062.13	2335571.68
2501	349582.81	2334960.76
2500	349149.91	2334316.11
2499	348765.81	2333641.25
2498	348432.59	2332939.87
2497	348152.08	2332215.80
2496	347925.81	2331472.98
2495	347755.02	2330715.49
2494	347640.64	2329947.44
2493	347583.29	2329173.05
2492	347583.29	2328396.54
2491	347640.64	2327622.15
2490	347755.02	2326854.11
2489	347925.81	2326096.61
2488	348152.08	2325353.80
2487	348432.59	2324629.72
2486	348765.81	2323928.34
2485	349149.91	2323253.48
2484	349582.81	2322608.83
2483	350062.13	2321997.92
2482	350585.27	2321424.07
2481	351149.35	2320890.42
2480	351751.31	2320399.89
2479	352387.84	2319955.15
2478	353055.49	2319558.64
2477	353750.59	2319212.52
2476	354469.36	2318918.68
2475	355207.87	2318678.73
2474	355962.08	2318493.97
2473	356727.88	2318365.41
2472	357501.08	2318293.76
2471	358277.46	2318279.42
2470	359052.77	2318322.44
2469	359822.80	2318422.61
2468	360583.32	2318579.38
2467	361330.19	2318791.88
2466	362059.33	2319058.96
2465	362766.75	2319379.16
2464	363448.59	2319750.73
2463	364101.12	2320171.64
2462	364720.79	2320639.59
2461	365304.21	2321152.03

Обозначение характерных точек границ	Координаты МСК-35 зона 2	
	X	Y
2460	365848.19	2321706.16
2459	366349.76	2322298.95
2458	366806.18	2322927.16
1054	366852.36	2323001.74
1055	367354.06	2323503.43
1056	367838.88	2324071.08
1057	368277.67	2324675.03
1058	368319.36	2324743.06
1094	368025.80	2324061.24
1095	367649.81	2323339.86
1096	367246.93	2322689.20
2515	367221.56	2322648.22
Сектор 84		
2572	367137.04	2321681.25
2573	366587.71	2321032.00
2574	365991.92	2320425.10
2575	365352.94	2319863.86
2576	364674.25	2319351.34
2577	363959.57	2318890.34
2578	363212.79	2318483.38
2579	362438.00	2318132.69
2580	361639.42	2317840.17
2581	360821.42	2317607.43
2582	359988.47	2317435.74
2583	359145.11	2317326.03
2584	358295.95	2317278.90
2585	357445.63	2317294.62
2586	356598.79	2317373.09
2587	355760.06	2317513.89
2588	354934.02	2317716.24
2589	354125.18	2317979.05
2590	353337.96	2318300.88
2591	352576.65	2318679.96
2592	351845.42	2319114.24
2593	351148.26	2319601.33
2594	350488.98	2320138.58
2595	349871.17	2320723.05
2596	349298.21	2321351.55
2597	348773.24	2322020.65
2598	348299.12	2322726.69
2599	347878.43	2323465.82
2600	347513.48	2324234.00
2601	347206.25	2325027.04

Обозначение характерных точек границ	Координаты МСК-35 зона 2	
	X	Y
2602	346958.44	2325840.59
2603	346771.38	2326670.23
2604	346646.10	2327511.42
2605	346583.29	2328359.56
2606	346583.29	2329210.03
2607	346646.10	2330058.17
2608	346771.38	2330899.36
2609	346958.44	2331729.00
2610	347206.25	2332542.56
2611	347513.48	2333335.59
2612	347878.43	2334103.77
2613	348299.12	2334842.90
2614	348773.24	2335548.95
2615	349298.21	2336218.05
2616	349871.17	2336846.55
2617	350488.98	2337431.02
2618	351148.26	2337968.27
2619	351845.42	2338455.36
2620	352576.65	2338889.63
2621	353337.96	2339268.72
2622	354125.18	2339590.54
2623	354934.02	2339853.35
2624	355760.06	2340055.71
2625	356598.79	2340196.50
2626	357445.63	2340274.98
2627	358295.95	2340290.69
1174	358454.28	2340281.90
1175	359145.11	2340243.57
1176	359988.47	2340133.86
1177	360821.42	2339962.16
1127	360867.80	2339948.96
1128	360765.51	2339957.02
1129	359979.71	2339957.02
1130	359196.33	2339895.36
1131	358469.72	2339780.28
2571	358286.70	2339790.43
2570	357473.35	2339775.40
2569	356663.33	2339700.34
2568	355861.07	2339565.67
2567	355070.94	2339372.11
2566	354297.27	2339120.73
2565	353544.28	2338812.89
2564	352816.07	2338450.29

Обозначение характерных точек границ	Координаты МСК-35 зона 2	
	X	Y
2563	352116.63	2338034.90
2562	351449.78	2337568.99
2561	350819.16	2337055.10
2560	350228.22	2336496.04
2559	349680.17	2335894.86
2558	349178.03	2335254.85
2557	348724.51	2334579.51
2556	348322.12	2333872.51
2555	347973.03	2333137.73
2554	347679.17	2332379.18
2553	347442.12	2331600.99
2552	347263.20	2330807.42
2551	347143.37	2330002.81
2550	347083.29	2329191.54
2549	347083.29	2328378.05
2548	347143.37	2327566.79
2547	347263.20	2326762.17
2546	347442.12	2325968.60
2545	347679.17	2325190.42
2544	347973.03	2324431.86
2543	348322.12	2323697.08
2542	348724.51	2322990.09
2541	349178.03	2322314.74
2540	349680.17	2321674.73
2539	350228.22	2321073.56
2538	350819.16	2320514.50
2537	351449.78	2320000.61
2536	352116.63	2319534.69
2535	352816.07	2319119.30
2534	353544.28	2318756.70
2533	354297.27	2318448.87
2532	355070.94	2318197.48
2531	355861.07	2318003.93
2530	356663.33	2317869.25
2529	357473.35	2317794.19
2528	358286.70	2317779.16
2527	359098.94	2317824.24
2526	359905.63	2317929.17
2525	360702.37	2318093.40
2524	361484.80	2318316.03
2523	362248.66	2318595.82
2522	362989.77	2318931.27
2521	363704.08	2319320.53

Обозначение характерных точек границ	Координаты МСК-35 зона 2	
	X	Y
2520	364387.69	2319761.49
2519	365036.86	2320251.73
2518	365648.06	2320788.57
2517	366217.95	2321369.08
2516	366743.40	2321990.10
2515	367221.56	2322648.22
1096	367246.93	2322689.20
1097	367721.50	2323163.77
1098	368231.84	2323761.30
1099	368693.72	2324397.03
1100	368764.42	2324512.39
1135	368477.74	2323846.54
1136	368084.65	2323092.37
1137	367636.94	2322369.29
2572	367137.04	2321681.25
Сектор 85		
2628	367545.19	2321392.36
2629	367006.47	2320750.34
2630	366424.28	2320147.46
2631	365801.45	2319586.66
2632	365141.02	2319070.68
2633	364446.20	2318602.02
2634	363720.39	2318182.97
2635	362967.11	2317815.57
2636	362190.04	2317501.61
2637	361392.96	2317242.63
2638	360579.76	2317039.87
2639	359754.39	2316894.34
2640	358920.88	2316806.73
2641	358083.29	2316777.48
2642	357245.71	2316806.73
2643	356412.20	2316894.34
2644	355586.83	2317039.87
2645	354773.63	2317242.63
2646	353976.55	2317501.61
2647	353199.48	2317815.57
2648	352446.20	2318182.97
2649	351720.39	2318602.02
2650	351025.57	2319070.68
2651	350365.14	2319586.66
2652	349742.31	2320147.46
2653	349160.12	2320750.34
2654	348621.40	2321392.36

Обозначение характерных точек границ	Координаты МСК-35 зона 2	
	X	Y
2655	348128.78	2322070.39
2656	347684.66	2322781.14
2657	347291.19	2323521.14
2658	346950.31	2324286.78
2659	346663.66	2325074.33
2660	346432.65	2325879.96
2661	346258.40	2326699.75
2662	346141.76	2327529.69
2663	346083.29	2328365.75
2664	346083.29	2329203.85
2665	346141.76	2330039.90
2666	346258.40	2330869.84
2667	346432.65	2331689.63
2668	346663.66	2332495.26
2669	346950.31	2333282.82
2670	347291.19	2334048.46
2671	347684.66	2334788.45
2672	348128.78	2335499.20
2673	348621.40	2336177.24
2674	349160.12	2336819.26
2675	349742.31	2337422.14
2676	350365.14	2337982.93
2677	351025.57	2338498.92
2678	351720.39	2338967.58
2679	352446.20	2339386.63
2680	353199.48	2339754.02
2681	353976.55	2340067.98
2682	354773.63	2340326.97
2683	355586.83	2340529.72
2684	356412.20	2340675.26
2685	357245.71	2340762.86
2686	358083.29	2340792.11
1218	358406.23	2340780.83
1219	358920.88	2340762.86
1220	359754.39	2340675.26
1221	360579.76	2340529.72
1170	360930.81	2340442.19
1171	360566.77	2340462.40
1172	359790.39	2340448.05
1173	359017.19	2340376.40
1174	358454.28	2340281.90
2627	358295.95	2340290.69
2626	357445.63	2340274.98

Обозначение характерных точек границ	Координаты МСК-35 зона 2	
	X	Y
2625	356598.79	2340196.50
2624	355760.06	2340055.71
2623	354934.02	2339853.35
2622	354125.18	2339590.54
2621	353337.96	2339268.72
2620	352576.65	2338889.63
2619	351845.42	2338455.36
2618	351148.26	2337968.27
2617	350488.98	2337431.02
2616	349871.17	2336846.55
2615	349298.21	2336218.05
2614	348773.24	2335548.95
2613	348299.12	2334842.90
2612	347878.43	2334103.77
2611	347513.48	2333335.59
2610	347206.25	2332542.56
2609	346958.44	2331729.00
2608	346771.38	2330899.36
2607	346646.10	2330058.17
2606	346583.29	2329210.03
2605	346583.29	2328359.56
2604	346646.10	2327511.42
2603	346771.38	2326670.23
2602	346958.44	2325840.59
2601	347206.25	2325027.04
2600	347513.48	2324234.00
2599	347878.43	2323465.82
2598	348299.12	2322726.69
2597	348773.24	2322020.65
2596	349298.21	2321351.55
2595	349871.17	2320723.05
2594	350488.98	2320138.58
2593	351148.26	2319601.33
2592	351845.42	2319114.24
2591	352576.65	2318679.96
2590	353337.96	2318300.88
2589	354125.18	2317979.05
2588	354934.02	2317716.24
2587	355760.06	2317513.89
2586	356598.79	2317373.09
2585	357445.63	2317294.62
2584	358295.95	2317278.90
2583	359145.11	2317326.03

Обозначение характерных точек границ	Координаты МСК-35 зона 2	
	X	Y
2582	359988.47	2317435.74
2581	360821.42	2317607.43
2580	361639.42	2317840.17
2579	362438.00	2318132.69
2578	363212.79	2318483.38
2577	363959.57	2318890.34
2576	364674.25	2319351.34
2575	365352.94	2319863.86
2574	365991.92	2320425.10
2573	366587.71	2321032.00
2572	367137.04	2321681.25
1137	367636.94	2322369.29
1138	368137.51	2322878.38
1139	368639.08	2323471.16
1140	369095.50	2324099.38
1141	369228.44	2324314.08
1178	368875.40	2323521.14
1179	368481.93	2322781.14
1180	368037.81	2322070.39
1181	368017.39	2322042.29
2628	367545.19	2321392.36
Сектор 86		
2687	367939.43	2321084.34
2688	367378.27	2320415.57
2689	366771.82	2319787.57
2690	366123.04	2319203.40
2691	365435.09	2318665.92
2692	364711.32	2318177.73
2693	363955.27	2317741.22
2694	363170.60	2317358.52
2695	362361.15	2317031.48
2696	361530.86	2316761.70
2697	360683.77	2316550.50
2698	359824.02	2316398.90
2699	358955.78	2316307.65
2700	358083.29	2316277.18
2701	357210.81	2316307.65
2702	356342.57	2316398.90
2703	355482.81	2316550.50
2704	354635.73	2316761.70
2705	353805.44	2317031.48
2706	352995.99	2317358.52
2707	352211.32	2317741.22

Обозначение характерных точек границ	Координаты МСК-35 зона 2	
	X	Y
2708	351455.27	2318177.73
2709	350731.50	2318665.92
2710	350043.55	2319203.40
2711	349394.77	2319787.57
2712	348788.32	2320415.57
2713	348227.16	2321084.34
2714	347714.01	2321790.62
2715	347251.38	2322530.99
2716	346841.52	2323301.82
2717	346486.43	2324099.36
2718	346187.84	2324919.73
2719	345947.20	2325758.93
2720	345765.69	2326612.87
2721	345644.19	2327477.39
2722	345583.29	2328348.29
2723	345583.29	2329221.31
2724	345644.19	2330092.20
2725	345765.69	2330956.72
2726	345947.20	2331810.66
2727	346187.84	2332649.86
2728	346486.43	2333470.23
2729	346841.52	2334267.78
2730	347251.38	2335038.61
2731	347714.01	2335778.97
2732	348227.16	2336485.26
2733	348788.32	2337154.03
2734	349394.77	2337782.03
2735	350043.55	2338366.19
2736	350731.50	2338903.67
2737	351455.27	2339391.86
2738	352211.32	2339828.37
2739	352995.99	2340211.08
2740	353805.44	2340538.11
2741	354635.73	2340807.89
2742	355482.81	2341019.09
2743	356342.57	2341170.69
2744	357210.81	2341261.95
2745	358083.29	2341292.42
1262	358373.23	2341282.29
1263	358955.78	2341261.95
1264	359824.02	2341170.69
1265	360683.77	2341019.09
1214	361005.82	2340938.80

Обозначение характерных точек границ	Координаты МСК-35 зона 2	
	X	Y
1215	360576.02	2340962.65
1216	359762.67	2340947.62
1217	358952.65	2340872.56
1218	358406.23	2340780.83
2686	358083.29	2340792.11
2685	357245.71	2340762.86
2684	356412.20	2340675.26
2683	355586.83	2340529.72
2682	354773.63	2340326.97
2681	353976.55	2340067.98
2680	353199.48	2339754.02
2679	352446.20	2339386.63
2678	351720.39	2338967.58
2677	351025.57	2338498.92
2676	350365.14	2337982.93
2675	349742.31	2337422.14
2674	349160.12	2336819.26
2673	348621.40	2336177.24
2672	348128.78	2335499.20
2671	347684.66	2334788.45
2670	347291.19	2334048.46
2669	346950.31	2333282.82
2668	346663.66	2332495.26
2667	346432.65	2331689.63
2666	346258.40	2330869.84
2665	346141.76	2330039.90
2664	346083.29	2329203.85
2663	346083.29	2328365.75
2662	346141.76	2327529.69
2661	346258.40	2326699.75
2660	346432.65	2325879.96
2659	346663.66	2325074.33
2658	346950.31	2324286.78
2657	347291.19	2323521.14
2656	347684.66	2322781.14
2655	348128.78	2322070.39
2654	348621.40	2321392.36
2653	349160.12	2320750.34
2652	349742.31	2320147.46
2651	350365.14	2319586.66
2650	351025.57	2319070.68
2649	351720.39	2318602.02
2648	352446.20	2318182.97

Обозначение характерных точек границ	Координаты МСК-35 зона 2	
	X	Y
2647	353199.48	2317815.57
2646	353976.55	2317501.61
2645	354773.63	2317242.63
2644	355586.83	2317039.87
2643	356412.20	2316894.34
2642	357245.71	2316806.73
2641	358083.29	2316777.48
2640	358920.88	2316806.73
2639	359754.39	2316894.34
2638	360579.76	2317039.87
2637	361392.96	2317242.63
2636	362190.04	2317501.61
2635	362967.11	2317815.57
2634	363720.39	2318182.97
2633	364446.20	2318602.02
2632	365141.02	2319070.68
2631	365801.45	2319586.66
2630	366424.28	2320147.46
2629	367006.47	2320750.34
2628	367545.19	2321392.36
1181	368017.39	2322042.29
1182	368507.26	2322541.30
1183	369032.72	2323162.31
1184	369510.88	2323820.44
1185	369671.41	2324079.71
1222	369325.07	2323301.82
1223	368915.21	2322530.99
1224	368452.58	2321790.62
1225	368400.14	2321718.44
2687	367939.43	2321084.34
Сектор 87		
2746	368347.73	2320795.66
2747	367797.28	2320134.75
2748	367204.36	2319511.66
2749	366571.55	2318929.11
2750	365901.62	2318389.67
2751	365197.51	2317895.68
2752	364462.29	2317449.30
2753	363699.17	2317052.50
2754	362911.50	2316706.99
2755	362102.71	2316414.30
2756	361276.35	2316175.70
2757	360436.03	2315992.24

Обозначение характерных точек границ	Координаты МСК-35 зона 2	
	X	Y
2758	359585.42	2315864.71
2759	358728.24	2315793.68
2760	357868.24	2315779.46
2761	357009.18	2315822.11
2762	356154.81	2315921.44
2763	355308.88	2316077.02
2764	354475.08	2316288.17
2765	353657.06	2316553.96
2766	352858.40	2316873.23
2767	352082.58	2317244.59
2768	351333.00	2317666.41
2769	350612.94	2318136.85
2770	349925.54	2318653.85
2771	349273.82	2319215.15
2772	348660.62	2319818.30
2773	348088.62	2320460.65
2774	347560.32	2321139.41
2775	347078.04	2321851.59
2776	346643.88	2322594.10
2777	346259.75	2323363.67
2778	345927.31	2324156.95
2779	345648.03	2324970.46
2780	345423.13	2325800.65
2781	345253.58	2326643.90
2782	345140.14	2327496.50
2783	345083.29	2328354.74
2784	345083.29	2329214.86
2785	345140.14	2330073.09
2786	345253.58	2330925.70
2787	345423.13	2331768.94
2788	345648.03	2332599.13
2789	345927.31	2333412.65
2790	346259.75	2334205.92
2791	346643.88	2334975.50
2792	347078.04	2335718.00
2793	347560.32	2336430.19
2794	348088.62	2337108.94
2795	348660.62	2337751.29
2796	349273.82	2338354.44
2797	349925.54	2338915.74
2798	350612.94	2339432.74
2799	351333.00	2339903.18
2800	352082.58	2340325.00

Обозначение характерных точек границ	Координаты МСК-35 зона 2	
	X	Y
2801	352858.40	2340696.36
2802	353657.06	2341015.64
2803	354475.08	2341281.43
2804	355308.88	2341492.57
2805	356154.81	2341648.15
2806	357009.18	2341747.48
2807	357868.24	2341790.13
1309	358332.73	2341782.45
1310	358728.24	2341775.91
1311	359585.42	2341704.88
1312	360436.03	2341577.36
1258	361088.04	2341435.01
1259	360585.26	2341462.91
1260	359734.94	2341447.19
1261	358888.11	2341368.72
1262	358373.23	2341282.29
2745	358083.29	2341292.42
2744	357210.81	2341261.95
2743	356342.57	2341170.69
2742	355482.81	2341019.09
2741	354635.73	2340807.89
2740	353805.44	2340538.11
2739	352995.99	2340211.08
2738	352211.32	2339828.37
2737	351455.27	2339391.86
2736	350731.50	2338903.67
2735	350043.55	2338366.19
2734	349394.77	2337782.03
2733	348788.32	2337154.03
2732	348227.16	2336485.26
2731	347714.01	2335778.97
2730	347251.38	2335038.61
2729	346841.52	2334267.78
2728	346486.43	2333470.23
2727	346187.84	2332649.86
2726	345947.20	2331810.66
2725	345765.69	2330956.72
2724	345644.19	2330092.20
2723	345583.29	2329221.31
2722	345583.29	2328348.29
2721	345644.19	2327477.39
2720	345765.69	2326612.87
2719	345947.20	2325758.93

Обозначение характерных точек границ	Координаты МСК-35 зона 2	
	X	Y
2718	346187.84	2324919.73
2717	346486.43	2324099.36
2716	346841.52	2323301.82
2715	347251.38	2322530.99
2714	347714.01	2321790.62
2713	348227.16	2321084.34
2712	348788.32	2320415.57
2711	349394.77	2319787.57
2710	350043.55	2319203.40
2709	350731.50	2318665.92
2708	351455.27	2318177.73
2707	352211.32	2317741.22
2706	352995.99	2317358.52
2705	353805.44	2317031.48
2704	354635.73	2316761.70
2703	355482.81	2316550.50
2702	356342.57	2316398.90
2701	357210.81	2316307.65
2700	358083.29	2316277.18
2699	358955.78	2316307.65
2698	359824.02	2316398.90
2697	360683.77	2316550.50
2696	361530.86	2316761.70
2695	362361.15	2317031.48
2694	363170.60	2317358.52
2693	363955.27	2317741.22
2692	364711.32	2318177.73
2691	365435.09	2318665.92
2690	366123.04	2319203.40
2689	366771.82	2319787.57
2688	367378.27	2320415.57
2687	367939.43	2321084.34
1225	368400.14	2321718.44
1226	368877.02	2322204.22
1227	369426.36	2322853.46
1228	369926.25	2323541.51
1229	370110.90	2323839.73
1266	370079.62	2323757.56
1267	369721.14	2322975.71
1268	369311.77	2322219.26
1269	368853.30	2321491.51
1270	368773.59	2321381.81
2746	368347.73	2320795.66

Обозначение характерных точек границ	Координаты МСК-35 зона 2	
	X	Y
Сектор 88		
2808	368742.52	2320488.39
2809	368170.90	2319802.05
2810	367555.17	2319155.00
2811	366898.02	2318550.05
2812	366202.33	2317989.86
2813	365471.13	2317476.87
2814	364707.63	2317013.32
2815	363915.17	2316601.25
2816	363097.20	2316242.46
2817	362257.31	2315938.51
2818	361399.16	2315690.73
2819	360526.52	2315500.21
2820	359643.19	2315367.79
2821	358753.04	2315294.03
2822	357859.96	2315279.26
2823	356967.86	2315323.55
2824	356080.64	2315426.70
2825	355202.17	2315588.26
2826	354336.31	2315807.53
2827	353486.82	2316083.54
2828	352657.44	2316415.09
2829	351851.78	2316800.74
2830	351073.37	2317238.78
2831	350325.62	2317727.32
2832	349611.78	2318264.20
2833	348934.99	2318847.09
2834	348298.20	2319473.43
2835	347704.20	2320140.50
2836	347155.59	2320845.35
2837	346654.76	2321584.93
2838	346203.90	2322355.99
2839	345804.99	2323155.16
2840	345459.77	2323978.95
2841	345169.75	2324823.76
2842	344936.20	2325685.88
2843	344760.13	2326561.55
2844	344642.33	2327446.95
2845	344583.29	2328338.20
2846	344583.29	2329231.40
2847	344642.33	2330122.64
2848	344760.13	2331008.04
2849	344936.20	2331883.71

Обозначение характерных точек границ	Координаты МСК-35 зона 2	
	X	Y
2850	345169.75	2332745.84
2851	345459.77	2333590.64
2852	345804.99	2334414.43
2853	346203.90	2335213.60
2854	346654.76	2335984.66
2855	347155.59	2336724.24
2856	347704.20	2337429.10
2857	348298.20	2338096.16
2858	348934.99	2338722.50
2859	349611.78	2339305.39
2860	350325.62	2339842.28
2861	351073.37	2340330.81
2862	351851.78	2340768.86
2863	352657.44	2341154.50
2864	353486.82	2341486.05
2865	354336.31	2341762.07
2866	355202.17	2341981.33
2867	356080.64	2342142.90
2868	356967.86	2342246.05
2869	357859.96	2342290.34
1356	358293.09	2342283.17
1357	358753.04	2342275.57
1358	359643.19	2342201.81
1359	360526.52	2342069.38
1305	361128.60	2341937.93
1306	360372.61	2341964.33
1307	359535.02	2341935.08
1308	358701.52	2341847.48
1309	358332.73	2341782.45
2807	357868.24	2341790.13
2806	357009.18	2341747.48
2805	356154.81	2341648.15
2804	355308.88	2341492.57
2803	354475.08	2341281.43
2802	353657.06	2341015.64
2801	352858.40	2340696.36
2800	352082.58	2340325.00
2799	351333.00	2339903.18
2798	350612.94	2339432.74
2797	349925.54	2338915.74
2796	349273.82	2338354.44
2795	348660.62	2337751.29
2794	348088.62	2337108.94

Обозначение характерных точек границ	Координаты МСК-35 зона 2	
	X	Y
2793	347560.32	2336430.19
2792	347078.04	2335718.00
2791	346643.88	2334975.50
2790	346259.75	2334205.92
2789	345927.31	2333412.65
2788	345648.03	2332599.13
2787	345423.13	2331768.94
2786	345253.58	2330925.70
2785	345140.14	2330073.09
2784	345083.29	2329214.86
2783	345083.29	2328354.74
2782	345140.14	2327496.50
2781	345253.58	2326643.90
2780	345423.13	2325800.65
2779	345648.03	2324970.46
2778	345927.31	2324156.95
2777	346259.75	2323363.67
2776	346643.88	2322594.10
2775	347078.04	2321851.59
2774	347560.32	2321139.41
2773	348088.62	2320460.65
2772	348660.62	2319818.30
2771	349273.82	2319215.15
2770	349925.54	2318653.85
2769	350612.94	2318136.85
2768	351333.00	2317666.41
2767	352082.58	2317244.59
2766	352858.40	2316873.23
2765	353657.06	2316553.96
2764	354475.08	2316288.17
2763	355308.88	2316077.02
2762	356154.81	2315921.44
2761	357009.18	2315822.11
2760	357868.24	2315779.46
2759	358728.24	2315793.68
2758	359585.42	2315864.71
2757	360436.03	2315992.24
2756	361276.35	2316175.70
2755	362102.71	2316414.30
2754	362911.50	2316706.99
2753	363699.17	2317052.50
2752	364462.29	2317449.30
2751	365197.51	2317895.68

Обозначение характерных точек границ	Координаты МСК-35 зона 2	
	X	Y
2750	365901.62	2318389.67
2749	366571.55	2318929.11
2748	367204.36	2319511.66
2747	367797.28	2320134.75
2746	368347.73	2320795.66
1270	368773.59	2321381.81
1271	369295.78	2321922.55
1272	369834.50	2322564.57
1273	370327.13	2323242.61
1274	370561.19	2323617.19
1313	370541.02	2323564.20
1314	370168.75	2322752.28
1315	369743.63	2321966.73
1316	369267.53	2321211.00
1317	369157.55	2321059.63
2808	368742.52	2320488.39
Сектор 89		
2870	369137.31	2320181.11
2871	368544.51	2319469.36
2872	367905.98	2318798.34
2873	367224.49	2318170.99
2874	366503.03	2317590.04
2875	365744.76	2317058.05
2876	364952.98	2316577.34
2877	364131.16	2316150.01
2878	363282.90	2315777.93
2879	362411.90	2315462.72
2880	361521.97	2315205.77
2881	360617.01	2315008.19
2882	359700.96	2314870.86
2883	358777.85	2314794.37
2884	357851.69	2314779.05
2885	356926.55	2314824.98
2886	356006.47	2314931.95
2887	355095.47	2315099.50
2888	354197.53	2315326.89
2889	353316.58	2315613.12
2890	352456.48	2315956.96
2891	351620.98	2316356.88
2892	350813.75	2316811.15
2893	350038.29	2317317.78
2894	349298.02	2317874.55
2895	348596.17	2318479.03

Обозначение характерных точек границ	Координаты МСК-35 зона 2	
	X	Y
2896	347935.79	2319128.57
2897	347319.79	2319820.34
2898	346750.86	2320551.30
2899	346231.48	2321318.27
2900	345763.93	2322117.89
2901	345350.24	2322946.66
2902	344992.23	2323800.96
2903	344691.47	2324677.05
2904	344449.27	2325571.10
2905	344266.68	2326479.21
2906	344144.51	2327397.40
2907	344083.29	2328321.66
2908	344083.29	2329247.94
2909	344144.51	2330172.19
2910	344266.68	2331090.38
2911	344449.27	2331998.49
2912	344691.47	2332892.54
2913	344992.23	2333768.64
2914	345350.24	2334622.93
2915	345763.93	2335451.71
2916	346231.48	2336251.32
2917	346750.86	2337018.29
2918	347319.79	2337749.26
2919	347935.79	2338441.02
2920	348596.17	2339090.57
2921	349298.02	2339695.04
2922	350038.29	2340251.81
2923	350813.75	2340758.44
2924	351620.98	2341212.71
2925	352456.48	2341612.64
2926	353316.58	2341956.47
2927	354197.53	2342242.71
2928	355095.47	2342470.09
2929	356006.47	2342637.64
2930	356926.55	2342744.61
2931	357851.69	2342790.54
1407	358246.44	2342784.01
1408	358777.85	2342775.23
1409	359700.96	2342698.73
1410	360617.01	2342561.40
1352	361191.15	2342436.05
1353	360372.61	2342464.63
1354	359500.12	2342434.17

Обозначение характерных точек границ	Координаты МСК-35 зона 2	
	X	Y
1355	358631.89	2342342.91
1356	358293.09	2342283.17
2869	357859.96	2342290.34
2868	356967.86	2342246.05
2867	356080.64	2342142.90
2866	355202.17	2341981.33
2865	354336.31	2341762.07
2864	353486.82	2341486.05
2863	352657.44	2341154.50
2862	351851.78	2340768.86
2861	351073.37	2340330.81
2860	350325.62	2339842.28
2859	349611.78	2339305.39
2858	348934.99	2338722.50
2857	348298.20	2338096.16
2856	347704.20	2337429.10
2855	347155.59	2336724.24
2854	346654.76	2335984.66
2853	346203.90	2335213.60
2852	345804.99	2334414.43
2851	345459.77	2333590.64
2850	345169.75	2332745.84
2849	344936.20	2331883.71
2848	344760.13	2331008.04
2847	344642.33	2330122.64
2846	344583.29	2329231.40
2845	344583.29	2328338.20
2844	344642.33	2327446.95
2843	344760.13	2326561.55
2842	344936.20	2325685.88
2841	345169.75	2324823.76
2840	345459.77	2323978.95
2839	345804.99	2323155.16
2838	346203.90	2322355.99
2837	346654.76	2321584.93
2836	347155.59	2320845.35
2835	347704.20	2320140.50
2834	348298.20	2319473.43
2833	348934.99	2318847.09
2832	349611.78	2318264.20
2831	350325.62	2317727.32
2830	351073.37	2317238.78
2829	351851.78	2316800.74

Обозначение характерных точек границ	Координаты МСК-35 зона 2	
	X	Y
2828	352657.44	2316415.09
2827	353486.82	2316083.54
2826	354336.31	2315807.53
2825	355202.17	2315588.26
2824	356080.64	2315426.70
2823	356967.86	2315323.55
2822	357859.96	2315279.26
2821	358753.04	2315294.03
2820	359643.19	2315367.79
2819	360526.52	2315500.21
2818	361399.16	2315690.73
2817	362257.31	2315938.51
2816	363097.20	2316242.46
2815	363915.17	2316601.25
2814	364707.63	2317013.32
2813	365471.13	2317476.87
2812	366202.33	2317989.86
2811	366898.02	2318550.05
2810	367555.17	2319155.00
2809	368170.90	2319802.05
2808	368742.52	2320488.39
1317	369157.55	2321059.63
1318	369667.58	2321587.78
1319	370228.75	2322256.56
1320	370741.90	2322962.84
1321	371011.10	2323393.65
1360	371002.41	2323370.85
1361	370616.36	2322528.85
1362	370175.50	2321714.21
1363	369681.76	2320930.49
1364	369531.34	2320723.45
2870	369137.31	2320181.11
Сектор 90		
2932	369532.09	2319873.84
2933	368918.13	2319136.67
2934	368256.79	2318441.68
2935	368013.72	2318217.91
2936	367550.96	2317791.92
2937	366803.74	2317190.23
2938	366018.38	2316639.24
2939	365198.33	2316141.36
2940	364347.16	2315698.77
2941	363468.60	2315313.40

Обозначение характерных точек границ	Координаты МСК-35 зона 2	
	X	Y
2942	362566.49	2314986.93
2943	361644.78	2314720.80
2944	360707.50	2314516.17
2945	359758.74	2314373.93
2946	358802.65	2314294.71
2947	357843.42	2314278.85
2948	356885.24	2314326.42
2949	355932.30	2314437.21
2950	354988.76	2314610.74
2951	354058.75	2314846.25
2952	353146.34	2315142.71
2953	352255.52	2315498.82
2954	351390.19	2315913.03
2955	350554.12	2316383.52
2956	349750.97	2316908.24
2957	348984.26	2317484.90
2958	348257.34	2318110.96
2959	347573.38	2318783.70
2960	346935.38	2319500.18
2961	346346.13	2320257.25
2962	345808.20	2321051.61
2963	345323.95	2321879.78
2964	344895.49	2322738.15
2965	344524.70	2323622.96
2966	344213.19	2324530.35
2967	343962.34	2325456.33
2968	343773.23	2326396.87
2969	343646.70	2327347.85
2970	343583.29	2328305.12
2971	343583.29	2329264.48
2972	343646.70	2330221.74
2973	343773.23	2331172.72
2974	343962.34	2332113.26
2975	344213.19	2333039.25
2976	344524.70	2333946.63
2977	344895.49	2334831.44
2978	345323.95	2335689.81
2979	345808.20	2336517.98
2980	346346.13	2337312.35
2981	346935.38	2338069.42
2982	347573.38	2338785.89
2983	348257.34	2339458.63
2984	348984.26	2340084.70

Обозначение характерных точек границ	Координаты МСК-35 зона 2	
	X	Y
2985	349750.97	2340661.35
2986	350554.12	2341186.07
2987	351390.19	2341656.57
2988	352255.52	2342070.77
2989	353146.34	2342426.89
2990	354058.75	2342723.35
2991	354988.76	2342958.86
2992	355932.30	2343132.39
2993	356885.24	2343243.18
2994	357843.42	2343290.75
1455	358204.95	2343284.77
1456	358802.65	2343274.88
1457	359758.74	2343195.66
1458	360707.50	2343053.42
1402	361295.13	2342925.13
1403	361017.55	2342948.13
1404	360157.55	2342962.35
1405	359298.49	2342919.70
1406	358444.13	2342820.37
1407	358246.44	2342784.01
2931	357851.69	2342790.54
2930	356926.55	2342744.61
2929	356006.47	2342637.64
2928	355095.47	2342470.09
2927	354197.53	2342242.71
2926	353316.58	2341956.47
2925	352456.48	2341612.64
2924	351620.98	2341212.71
2923	350813.75	2340758.44
2922	350038.29	2340251.81
2921	349298.02	2339695.04
2920	348596.17	2339090.57
2919	347935.79	2338441.02
2918	347319.79	2337749.26
2917	346750.86	2337018.29
2916	346231.48	2336251.32
2915	345763.93	2335451.71
2914	345350.24	2334622.93
2913	344992.23	2333768.64
2912	344691.47	2332892.54
2911	344449.27	2331998.49
2910	344266.68	2331090.38
2909	344144.51	2330172.19

Обозначение характерных точек границ	Координаты МСК-35 зона 2	
	X	Y
2908	344083.29	2329247.94
2907	344083.29	2328321.66
2906	344144.51	2327397.40
2905	344266.68	2326479.21
2904	344449.27	2325571.10
2903	344691.47	2324677.05
2902	344992.23	2323800.96
2901	345350.24	2322946.66
2900	345763.93	2322117.89
2899	346231.48	2321318.27
2898	346750.86	2320551.30
2897	347319.79	2319820.34
2896	347935.79	2319128.57
2895	348596.17	2318479.03
2894	349298.02	2317874.55
2893	350038.29	2317317.78
2892	350813.75	2316811.15
2891	351620.98	2316356.88
2890	352456.48	2315956.96
2889	353316.58	2315613.12
2888	354197.53	2315326.89
2887	355095.47	2315099.50
2886	356006.47	2314931.95
2885	356926.55	2314824.98
2884	357851.69	2314779.05
2883	358777.85	2314794.37
2882	359700.96	2314870.86
2881	360617.01	2315008.19
2880	361521.97	2315205.77
2879	362411.90	2315462.72
2878	363282.90	2315777.93
2877	364131.16	2316150.01
2876	364952.98	2316577.34
2875	365744.76	2317058.05
2874	366503.03	2317590.04
2873	367224.49	2318170.99
2872	367905.98	2318798.34
2871	368544.51	2319469.36
2870	369137.31	2320181.11
1364	369531.34	2320723.45
1365	370086.60	2321306.97
1366	370637.05	2321967.88
1367	371142.61	2322663.73

Обозначение характерных точек границ	Координаты МСК-35 зона 2	
	X	Y
1368	371457.22	2323163.11
1411	371063.97	2322305.43
1412	370607.36	2321461.69
1413	370095.99	2320649.98
1414	369916.38	2320402.77
2932	369532.09	2319873.84
Сектор 91		
2995	365722.69	2315867.29
2996	364896.51	2315413.10
2997	364043.45	2315011.68
2998	363166.87	2314664.62
2999	362270.23	2314373.28
3000	361357.06	2314138.82
3001	360430.97	2313962.16
3002	359495.62	2313843.99
3003	358554.69	2313784.80
3004	357611.90	2313784.80
3005	356670.97	2313843.99
3006	355735.62	2313962.16
3007	354809.53	2314138.82
3008	353896.36	2314373.28
3009	352999.72	2314664.62
3010	352123.14	2315011.68
3011	351270.08	2315413.10
3012	350443.90	2315867.29
3013	349647.88	2316372.46
3014	348885.15	2316926.62
3015	348158.72	2317527.58
3016	347471.46	2318172.96
3017	346826.07	2318860.22
3018	346225.12	2319586.65
3019	345670.96	2320349.38
3020	345165.79	2321145.41
3021	344711.60	2321971.58
3022	344310.18	2322824.64
3023	343963.12	2323701.22
3024	343671.78	2324597.86
3025	343437.32	2325511.03
3026	343260.66	2326437.12
3027	343142.49	2327372.48
3028	343083.29	2328313.40
3029	343083.29	2329256.19
3030	343142.49	2330197.12


Обозначение характерных точек границ	Координаты МСК-35 зона 2	
	X	Y
3031	343260.66	2331132.47
3032	343437.32	2332058.56
3033	343671.78	2332971.73
3034	343963.12	2333868.37
3035	344310.18	2334744.96
3036	344711.60	2335598.02
3037	345165.79	2336424.19
3038	345670.96	2337220.21
3039	346225.12	2337982.94
3040	346826.07	2338709.37
3041	347471.46	2339396.63
3042	348158.72	2340042.02
3043	348885.15	2340642.97
3044	349647.88	2341197.13
3045	350443.90	2341702.30
3046	351270.08	2342156.49
3047	352123.14	2342557.91
1616	352418.76	2342674.96
1617	352999.72	2342904.98
1618	353896.36	2343196.31
1619	354809.53	2343430.78
1555	355201.74	2343505.59
1556	355735.62	2343607.44
1557	356670.97	2343725.60
1558	357611.90	2343784.80
1502	358159.51	2343784.80
1503	358554.69	2343784.80
1504	359495.62	2343725.60
1505	360430.97	2343607.44
1506	361357.06	2343430.78
1450	361409.19	2343417.39
1451	361042.36	2343447.79
1452	360149.28	2343462.55
1453	359257.18	2343418.27
1454	358369.96	2343315.11
1455	358204.95	2343284.77
2994	357843.42	2343290.75
2993	356885.24	2343243.18
2992	355932.30	2343132.39
2991	354988.76	2342958.86
2990	354058.75	2342723.35
2989	353146.34	2342426.89
2988	352255.52	2342070.77

Обозначение характерных точек границ	Координаты МСК-35 зона 2	
	X	Y
2987	351390.19	2341656.57
2986	350554.12	2341186.07
2985	349750.97	2340661.35
2984	348984.26	2340084.70
2983	348257.34	2339458.63
2982	347573.38	2338785.89
2981	346935.38	2338069.42
2980	346346.13	2337312.35
2979	345808.20	2336517.98
2978	345323.95	2335689.81
2977	344895.49	2334831.44
2976	344524.70	2333946.63
2975	344213.19	2333039.25
2974	343962.34	2332113.26
2973	343773.23	2331172.72
2972	343646.70	2330221.74
2971	343583.29	2329264.48
2970	343583.29	2328305.12
2969	343646.70	2327347.85
2968	343773.23	2326396.87
2967	343962.34	2325456.33
2966	344213.19	2324530.35
2965	344524.70	2323622.96
2964	344895.49	2322738.15
2963	345323.95	2321879.78
2962	345808.20	2321051.61
2961	346346.13	2320257.25
2960	346935.38	2319500.18
2959	347573.38	2318783.70
2958	348257.34	2318110.96
2957	348984.26	2317484.90
2956	349750.97	2316908.24
2955	350554.12	2316383.52
2954	351390.19	2315913.03
2953	352255.52	2315498.82
2952	353146.34	2315142.71
2951	354058.75	2314846.25
2950	354988.76	2314610.74
2949	355932.30	2314437.21
2948	356885.24	2314326.42
2947	357843.42	2314278.85
2946	358802.65	2314294.71
2945	359758.74	2314373.93

Обозначение характерных точек границ	Координаты МСК-35 зона 2	
	X	Y
2944	360707.50	2314516.17
2943	361644.78	2314720.80
2942	362566.49	2314986.93
2941	363468.60	2315313.40
2940	364347.16	2315698.77
2939	365198.33	2316141.36
2938	366018.38	2316639.24
2937	366803.74	2317190.23
2936	367550.96	2317791.92
2935	368013.72	2318217.91
2934	368256.79	2318441.68
2933	368918.13	2319136.67
2932	369532.09	2319873.84
1414	369916.38	2320402.77
1415	370460.22	2320974.27
1416	371031.83	2321660.61
1417	371556.84	2322383.22
1418	371892.74	2322916.40
1459	371856.41	2322824.64
1460	371454.99	2321971.58
1461	371000.80	2321145.41
1462	370495.63	2320349.38
1463	370301.42	2320082.08
1507	369941.47	2319586.65
1508	369340.52	2318860.22
1509	368695.13	2318172.96
1510	368317.50	2317818.34
1559	368007.87	2317527.58
1560	367281.44	2316926.62
1561	366518.71	2316372.46
1562	366037.14	2316066.85
2995	365722.69	2315867.29

8.7. Графическое изображение границ секторов четвертой подзоны приаэродромной территории аэродрома гражданской авиации Вологда приведено на схеме 5.2.

Схема 5.2



Условные обозначения:
— границы секторов высотных ограничений четвертой годоны приазорной территории
63 — номер сектора высотных ограничений четвертой годоны приазорной территории
32 — номер точки границы сектора высотных ограничений четвертой годоны

9. Описание границ пятой подзоны:

9.1. Пятая подзона приаэродромной территории аэродрома гражданской авиации Вологда выделена по границам, установленным исходя из требований безопасности полетов и промышленной безопасности опасных производственных объектов с учетом максимального радиуса зон поражения в случаях происшествий техногенного характера на опасных производственных объектах.

9.2. Перечень координат характерных точек границ пятой подзоны приаэродромной территории аэродрома гражданской авиации Вологда приведен в таблице 6.1.

Таблица 6.1

Обозначение характерных точек границ	Координаты МСК-35 зона 2	
	X	Y
1	345415.84	2331878.59
2	329506.74	2334334.59
3	332258.80	2343183.57
4	346754.69	2336183.52
5	346880.80	2336436.91
6	347334.77	2337262.67
7	347839.69	2338058.30
8	348393.57	2338820.65
9	348994.23	2339546.73
10	349639.30	2340233.65
11	350326.22	2340878.71
12	351052.29	2341479.37
13	351814.65	2342033.26
14	352610.28	2342538.18
15	353436.04	2342992.15
16	354288.68	2343393.37
17	355164.83	2343740.26
18	356061.03	2344031.45
19	356973.75	2344265.80
20	357899.38	2344442.37
21	358834.27	2344560.48
22	359774.74	2344619.65
23	360717.06	2344619.65
24	361657.52	2344560.48
25	362592.42	2344442.37
26	363518.05	2344265.80
27	364430.77	2344031.45
28	365326.97	2343740.26

Обозначение характерных точек границ	Координаты МСК-35 зона 2	
	X	Y
29	366203.12	2343393.37
30	367055.76	2342992.15
31	367881.52	2342538.18
32	368677.15	2342033.26
33	369439.50	2341479.37
34	370165.58	2340878.71
35	370852.50	2340233.65
36	371497.57	2339546.73
37	372098.22	2338820.65
38	372652.11	2338058.30
39	373157.03	2337262.67
40	373611.00	2336436.91
41	374012.22	2335584.27
42	374359.11	2334708.12
43	374650.30	2333811.92
44	374884.65	2332899.20
45	375061.22	2331973.57
46	375179.33	2331038.67
47	375238.50	2330098.21
48	375238.50	2329155.89
49	375179.33	2328215.42
50	375079.86	2327401.41
51	391001.63	2324972.00
52	388249.56	2316123.00
53	373748.57	2323094.22
54	373611.00	2322817.19
55	373157.03	2321991.43
56	372652.11	2321195.80
57	372098.22	2320433.44
58	371497.57	2319707.37
59	370852.50	2319020.45
60	370165.58	2318375.38
61	369439.50	2317774.72
62	368677.15	2317220.84
63	367881.52	2316715.92
64	367055.76	2316261.95
65	366203.12	2315860.73
66	365326.97	2315513.84
67	364430.77	2315222.64
68	363518.05	2314988.30
69	362592.42	2314811.72
70	361657.52	2314693.62
71	360717.06	2314634.45

Обозначение характерных точек границ	Координаты МСК-35 зона 2	
	X	Y
72	359774.74	2314634.45
73	358834.27	2314693.62
74	357899.38	2314811.72
75	356973.75	2314988.30
76	356061.03	2315222.64
77	355164.83	2315513.84
78	354288.68	2315860.73
79	353436.04	2316261.95
80	352610.28	2316715.92
81	351814.65	2317220.84
82	351052.29	2317774.72
83	350326.22	2318375.38
84	349639.30	2319020.45
85	348994.23	2319707.37
86	348393.57	2320433.44
87	347839.69	2321195.80
88	347334.77	2321991.43
89	346880.80	2322817.19
90	346479.58	2323669.83
91	346132.69	2324545.98
92	345841.49	2325442.18
93	345607.15	2326354.90
94	345430.57	2327280.53
95	345312.47	2328215.42
96	345253.30	2329155.89
97	345253.30	2330098.21
98	345312.47	2331038.67
1	345415.84	2331878.59

9.3. Муниципальные образования, в границах территорий которых полностью или частично расположена пятая подзона приаэродромной территории аэродрома гражданской авиации Вологда, приведены в таблице 6.2.

Таблица 6.2

№ п/п	Муниципальные образования
1	Городской округ город Вологда
2	Вологодский муниципальный округ
3	Усть-Кубинский муниципальный округ
4	Сокольский муниципальный округ
5	Междуреченский муниципальный округ
6	Грязовецкий муниципальный округ

9.4. Перечень кадастровых кварталов, в границах территорий которых полностью или частично расположена пятая подзона приаэродромной территории аэродрома гражданской авиации Вологда, приведен в таблице 6.3.

Таблица 6.3

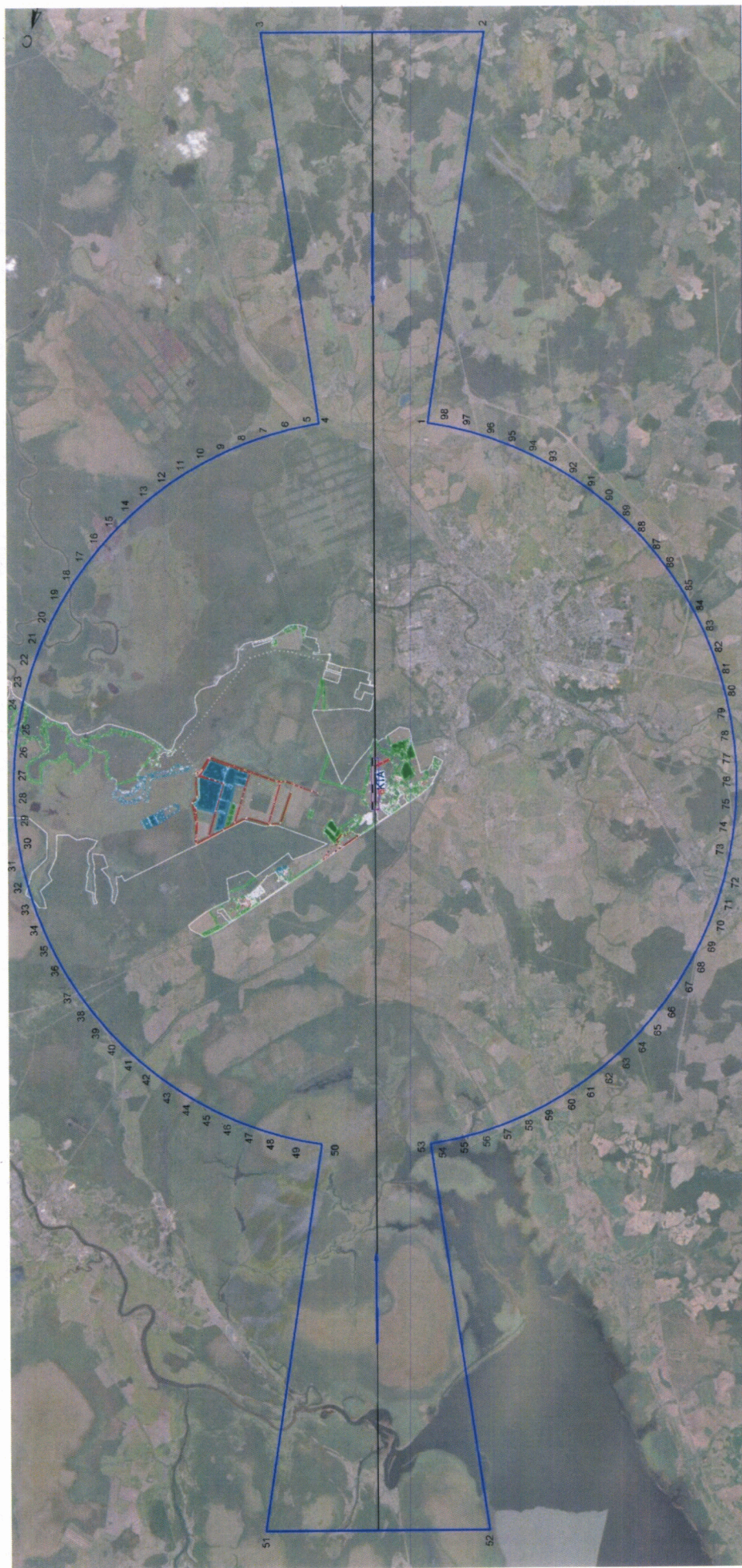
№ п/п	Номера кадастровых кварталов					
	1	2	3	4	5	6
1	35:11:0303023	35:25:0706022	35:25:0506026	35:24:0302013	35:24:0305005	35:24:0402004
2	35:11:0303024	35:25:0706024	35:25:0506027	35:24:0302014	35:24:0305007	35:24:0501001
3	35:11:0303025	35:25:0706071	35:25:0506028	35:24:0302015	35:24:0305013	35:24:0501002
4	35:11:0303026	35:25:0504036	35:25:0506029	35:24:0302016	35:24:0305017	35:24:0501003
5	35:11:0303028	35:25:0504037	35:25:0506030	35:24:0302021	35:24:0305020	35:24:0501004
6	35:11:0303029	35:25:0505004	35:25:0701008	35:24:0302024	35:24:0305023	35:24:0501005
7	35:11:0303030	35:25:0505005	35:25:0701009	35:24:0305010	35:24:0305024	35:24:0501006
8	35:11:0303031	35:25:0505050	35:25:0701010	35:24:0305012	35:24:0305025	35:24:0501007
9	35:11:0303032	35:25:0506031	35:25:0701011	35:25:0701002	35:24:0305026	35:24:0501008
10	35:11:0303033	35:25:0506032	35:25:0701012	35:25:0701005	35:24:0305027	35:24:0501009
11	35:11:0303034	35:25:0506033	35:25:0701013	35:25:0701006	35:24:0305028	35:24:0501010
12	35:11:0303037	35:25:0506034	35:25:0701016	35:25:0701021	35:24:0305029	35:24:0501011
13	35:11:0303040	35:25:0506035	35:25:0701018	35:24:0101008	35:25:0701007	35:24:0501012
14	35:25:0301001	35:25:0506036	35:25:0701019	35:24:0102001	35:24:0104001	35:24:0501013
15	35:25:0506038	35:25:0506037	35:25:0504039	35:24:0102006	35:24:0104002	35:24:0502002
16	35:26:0103035	35:25:0701022	35:25:0504040	35:24:0103001	35:24:0104003	35:24:0502003
17	35:26:0105001	35:25:0701023	35:25:0504042	35:24:0103002	35:24:0104004	35:24:0502005
18	35:26:0105003	35:25:0701024	35:25:0505003	35:24:0201003	35:24:0104005	35:24:0502006
19	35:26:0105004	35:25:0701025	35:25:0505007	35:24:0201004	35:24:0104006	35:24:0502007
20	35:26:0105007	35:25:0701027	35:25:0505010	35:24:0201005	35:24:0104007	35:24:0502008
21	35:26:0105018	35:25:0701028	35:25:0505011	35:24:0201006	35:24:0104008	35:24:0502009
22	35:26:0105019	35:25:0701029	35:24:0601001	35:24:0201007	35:24:0104009	35:24:0503002
23	35:26:0105020	35:25:0701030	35:24:0601003	35:24:0201009	35:24:0104010	35:25:0702001
24	35:26:0105030	35:25:0701033	35:24:0601005	35:24:0201010	35:24:0104011	35:25:0702002
25	35:26:0105057	35:25:0701034	35:24:0601006	35:24:0201013	35:24:0104012	35:25:0702004
26	35:26:0501001	35:25:0701035	35:24:0601007	35:24:0201014	35:24:0104013	35:25:0702005
27	35:26:0601001	35:25:0701036	35:25:0501037	35:24:0201015	35:24:0104014	35:25:0702006
28	35:25:0702021	35:25:0702020	35:25:0502011	35:24:0201016	35:24:0401012	35:25:0702007
29	35:25:0703013	35:25:0702022	35:25:0502013	35:24:0201017	35:24:0401013	35:25:0702008
30	35:25:0703034	35:26:0105055	35:25:0502014	35:24:0201018	35:24:0402008	35:25:0702009
31	35:25:0704012	35:26:0105056	35:25:0502015	35:24:0201019	35:24:0402013	35:25:0702010

№ п/п	Номера кадастровых кварталов					
	1	2	3	4	5	6
32	35:25:0704018	35:26:0106032	35:25:0502016	35:25:0501010	35:24:0403001	35:25:0702011
33	35:25:0704019	35:26:0106034	35:25:0502017	35:25:0501011	35:24:0403002	35:25:0702012
34	35:25:0704020	35:26:0106035	35:25:0502018	35:25:0501012	35:24:0403003	35:25:0702013
35	35:25:0704021	35:26:0106036	35:25:0502019	35:25:0501013	35:25:0501016	35:25:0702014
36	35:25:0704022	35:26:0106037	35:25:0502020	35:25:0501014	35:25:0501017	35:25:0705016
37	35:25:0704023	35:26:0401008	35:25:0502021	35:25:0501015	35:25:0501018	35:24:0402009
38	35:25:0704024	35:26:0401009	35:25:0505018	35:25:0501035	35:25:0501019	35:25:0702015
39	35:25:0704025	35:26:0401010	35:25:0505019	35:25:0505001	35:25:0501020	35:25:0702016
40	35:25:0704027	35:27:0201001	35:25:0505020	35:25:0505021	35:25:0501034	35:25:0702017
41	35:25:0705002	35:25:0504029	35:25:0505031	35:25:0505022	35:25:0603016	35:25:0702018
42	35:25:0706023	35:25:0504030	35:25:0505032	35:25:0505026	35:25:0603017	35:24:0404001
43	35:25:0706025	35:25:0504031	35:25:0505033	35:25:0505028	35:25:0603075	35:24:0404002
44	35:25:0706026	35:25:0504032	35:25:0505034	35:24:0102002	35:24:0201020	35:24:0404003
45	35:25:0706027	35:25:0504033	35:25:0505035	35:24:0201002	35:24:0201021	35:24:0404004
46	35:25:0706028	35:25:0504034	35:25:0505036	35:24:0201008	35:24:0201022	35:24:0404005
47	35:25:0706029	35:25:0504035	35:25:0505041	35:24:0201011	35:24:0401001	35:24:0404006
48	35:25:0706030	35:25:0504038	35:25:0505042	35:24:0201012	35:24:0401002	35:24:0404007
49	35:25:0706031	35:25:0504043	35:25:0505043	35:24:0304003	35:24:0401003	35:24:0404008
50	35:25:0706032	35:25:0505006	35:25:0505044	35:24:0304004	35:24:0401004	35:24:0404009
51	35:25:0706033	35:25:0505008	35:25:0505045	35:24:0304005	35:24:0401005	35:24:0404010
52	35:25:0706034	35:25:0506015	35:25:0505046	35:24:0304006	35:24:0401006	35:24:0404011
53	35:25:0706035	35:25:0506016	35:25:0505047	35:24:0304007	35:24:0401007	35:25:0501021
54	35:25:0706036	35:25:0506017	35:24:0101001	35:24:0304008	35:24:0401008	35:25:0603018
55	35:25:0706037	35:25:0506018	35:24:0101002	35:24:0304009	35:24:0401009	35:25:0603020
56	35:25:0706072	35:25:0506019	35:24:0101003	35:24:0304010	35:24:0401010	35:25:0603021
57	35:28:0101012	35:25:0506020	35:24:0101004	35:24:0305004	35:24:0401011	35:25:0603022
58	35:28:0101020	35:25:0506021	35:24:0101005	35:24:0305008	35:24:0401014	35:25:0603023
59	35:28:0102001	35:25:0506022	35:24:0101006	35:24:0305009	35:24:0402001	35:25:0603036
60	35:28:0102002	35:25:0506023	35:24:0101007	35:24:0305011	35:24:0402002	35:25:0603037
61	35:28:0102003	35:24:0301003	35:24:0102003	35:24:0305014	35:24:0402003	35:24:0402012
62	35:28:0102004	35:24:0301004	35:24:0102004	35:24:0305015	35:24:0402005	35:24:0403004
63	35:28:0102005	35:24:0302003	35:24:0102005	35:24:0305016	35:24:0402006	35:24:0403005
64	35:28:0102013	35:24:0302004	35:24:0201001	35:24:0305018	35:24:0402007	35:24:0502010
65	35:28:0102015	35:24:0302005	35:24:0301005	35:24:0305019	35:24:0402010	35:25:0603039
66	35:28:0102026	35:24:0302006	35:24:0301006	35:24:0305021	35:24:0402011	35:25:0603067
67	35:28:0102028	35:24:0302007	35:24:0302001	35:24:0305022	35:24:0201023	35:25:0705001
68	35:25:0702019	35:25:0502041	35:24:0302008	35:24:0202001	35:24:0202015	35:25:0705003
69	35:25:0703028	35:25:0505014	35:24:0302011	35:24:0202002	35:24:0202016	35:25:0705004
70	35:25:0703029	35:25:0505015	35:24:0302017	35:24:0202003	35:24:0202018	35:25:0705005
71	35:25:0703030	35:25:0505039	35:24:0302018	35:24:0202004	35:24:0202019	35:25:0705006
72	35:25:0703031	35:25:0505040	35:24:0302019	35:24:0202005	35:24:0202020	35:25:0705007
73	35:25:0703033	35:25:0505048	35:24:0302020	35:24:0202006	35:24:0202021	35:25:0705008
74	35:25:0703035	35:25:0505049	35:24:0302022	35:24:0202007	35:24:0202022	35:25:0705009
75	35:25:0704001	35:25:0505051	35:24:0302023	35:24:0202008	35:24:0202023	35:25:0705010
76	35:25:0704002	35:25:0701001	35:24:0303001	35:24:0202009	35:24:0202024	35:25:0705011
77	35:25:0704003	35:25:0701003	35:24:0303002	35:24:0202010	35:24:0202025	35:25:0705012
78	35:25:0704004	35:25:0701004	35:24:0303003	35:24:0202011	35:24:0202026	35:25:0705013
79	35:25:0704005	35:25:0701014	35:24:0303004	35:24:0202012	35:24:0202027	35:25:0705019
80	35:25:0704006	35:25:0701015	35:24:0303005	35:24:0202013	35:24:0202028	35:25:0705020
81	35:25:0704007	35:25:0701017	35:24:0303006	35:24:0202014	35:24:0202029	35:25:0705021
82	35:25:0704008	35:25:0701020	35:24:0304001	35:24:0202017	35:24:0202030	35:25:0705023

№ п/п	Номера кадастровых кварталов					
	1	2	3	4	5	6
83	35:25:0704009	35:25:0701026	35:24:0304002	35:24:0203003	35:24:0202031	35:25:0705024
84	35:25:0704010	35:25:0701032	35:24:0305006	35:24:0203004	35:24:0202032	35:25:0705025
85	35:25:0704011	35:25:0703032	35:25:0505002	35:24:0203005	35:24:0202033	35:25:0705031
86	35:25:0704026	35:27:0201002	35:25:0505016	35:24:0203006	35:24:0202034	35:25:0705032
87	35:25:0705026	35:24:0301001	35:25:0505017	35:24:0203008	35:24:0202035	35:25:0705033
88	35:25:0705027	35:24:0301002	35:25:0505029	35:24:0203009	35:24:0202037	35:25:0705034
89	35:25:0706016	35:24:0302002	35:25:0505037	35:24:0303007	35:24:0202038	35:25:0705035
90	35:25:0706017	35:25:0505009	35:25:0505038	35:24:0303008	35:24:0202039	35:25:0705041
91	35:25:0706018	35:25:0505012	35:24:0203007	35:24:0304011	35:24:0202040	35:25:0705042
92	35:25:0706019	35:25:0505013	35:24:0302009	35:24:0305001	35:24:0202036	35:25:0603038
93	35:25:0706020	35:25:0506024	35:24:0302010	35:24:0305002	35:24:0203011	35:25:0705037
94	35:25:0706021	35:25:0506025	35:24:0302012	35:24:0305003	35:24:0203012	—

9.5. Графическое изображение границ пятой подзоны приаэродромной территории аэродрома гражданской авиации Вологда приведено на схеме 6.

Схема 6



Условные обозначения:
— граница пятой подзоны приаэродромной территории
16 — номер характерной точки границы

10. Описание границ шестой подзоны:

10.1. Шестая подзона приаэродромной территории аэродрома гражданской авиации Вологда выделена по границам, установленным на удалении 15 км от КТА.

10.2. Перечень координат характерных точек границ шестой подзоны приаэродромной территории аэродрома гражданской авиации Вологда приведен в таблице 7.1.

Таблица 7.1

Обозначение характерных точек границ	Координаты МСК-35 зона 2	
	X	Y
1	375238.50	2329155.89
2	375179.33	2328215.42
3	375061.22	2327280.53
4	374884.65	2326354.90
5	374650.30	2325442.18
6	374359.11	2324545.98
7	374012.22	2323669.83
8	373611.00	2322817.19
9	373157.03	2321991.43
10	372652.11	2321195.80
11	372098.22	2320433.44
12	371497.57	2319707.37
13	370852.50	2319020.45
14	370165.58	2318375.38
15	369439.50	2317774.72
16	368677.15	2317220.84
17	367881.52	2316715.92
18	367055.76	2316261.95
19	366203.12	2315860.73
20	365326.97	2315513.84
21	364430.77	2315222.64
22	363518.05	2314988.30
23	362592.42	2314811.72
24	361657.52	2314693.62
25	360717.06	2314634.45
26	359774.74	2314634.45
27	358834.27	2314693.62
28	357899.38	2314811.72
29	356973.75	2314988.30
30	356061.03	2315222.64
31	355164.83	2315513.84
32	354288.68	2315860.73

Обозначение характерных точек границ	Координаты МСК-35 зона 2	
	X	Y
33	353436.04	2316261.95
34	352610.28	2316715.92
35	351814.65	2317220.84
36	351052.29	2317774.72
37	350326.22	2318375.38
38	349639.30	2319020.45
39	348994.23	2319707.37
40	348393.57	2320433.44
41	347839.69	2321195.80
42	347334.77	2321991.43
43	346880.80	2322817.19
44	346479.58	2323669.83
45	346132.69	2324545.98
46	345841.49	2325442.18
47	345607.15	2326354.90
48	345430.57	2327280.53
49	345312.47	2328215.42
50	345253.30	2329155.89
51	345253.30	2330098.21
52	345312.47	2331038.67
53	345430.57	2331973.57
54	345607.15	2332899.20
55	345841.49	2333811.92
56	346132.69	2334708.12
57	346479.58	2335584.27
58	346880.80	2336436.91
59	347334.77	2337262.67
60	347839.69	2338058.30
61	348393.57	2338820.65
62	348994.23	2339546.73
63	349639.30	2340233.65
64	350326.22	2340878.71
65	351052.29	2341479.37
66	351814.65	2342033.26
67	352610.28	2342538.18
68	353436.04	2342992.15
69	354288.68	2343393.37
70	355164.83	2343740.26
71	356061.03	2344031.45
72	356973.75	2344265.80
73	357899.38	2344442.37
74	358834.27	2344560.48
75	359774.74	2344619.65

Обозначение характерных точек границ	Координаты МСК-35 зона 2	
	X	Y
76	360717.06	2344619.65
77	361657.52	2344560.48
78	362592.42	2344442.37
79	363518.05	2344265.80
80	364430.77	2344031.45
81	365326.97	2343740.26
82	366203.12	2343393.37
83	367055.76	2342992.15
84	367881.52	2342538.18
85	368677.15	2342033.26
86	369439.50	2341479.37
87	370165.58	2340878.71
88	370852.50	2340233.65
89	371497.57	2339546.73
90	372098.22	2338820.65
91	372652.11	2338058.30
92	373157.03	2337262.67
93	373611.00	2336436.91
94	374012.22	2335584.27
95	374359.11	2334708.12
96	374650.30	2333811.92
97	374884.65	2332899.20
98	375061.22	2331973.57
99	375179.33	2331038.67
100	375238.50	2330098.21
1	375238.50	2329155.89

10.3. Муниципальные образования, в границах территорий которых полностью или частично расположена шестая подзона приаэродромной территории аэродрома гражданской авиации Вологда, приведены в таблице 7.2.

Таблица 7.2

№ п/п	Муниципальные образования
1	Городской округ город Вологда
2	Вологодский муниципальный округ
3	Сокольский муниципальный округ
4	Междуреченский муниципальный округ

10.4. Перечень кадастровых кварталов, в границах территорий которых полностью или частично расположена шестая подзона приаэродромной территории аэродрома гражданской авиации Вологда, приведен в таблице 7.3.

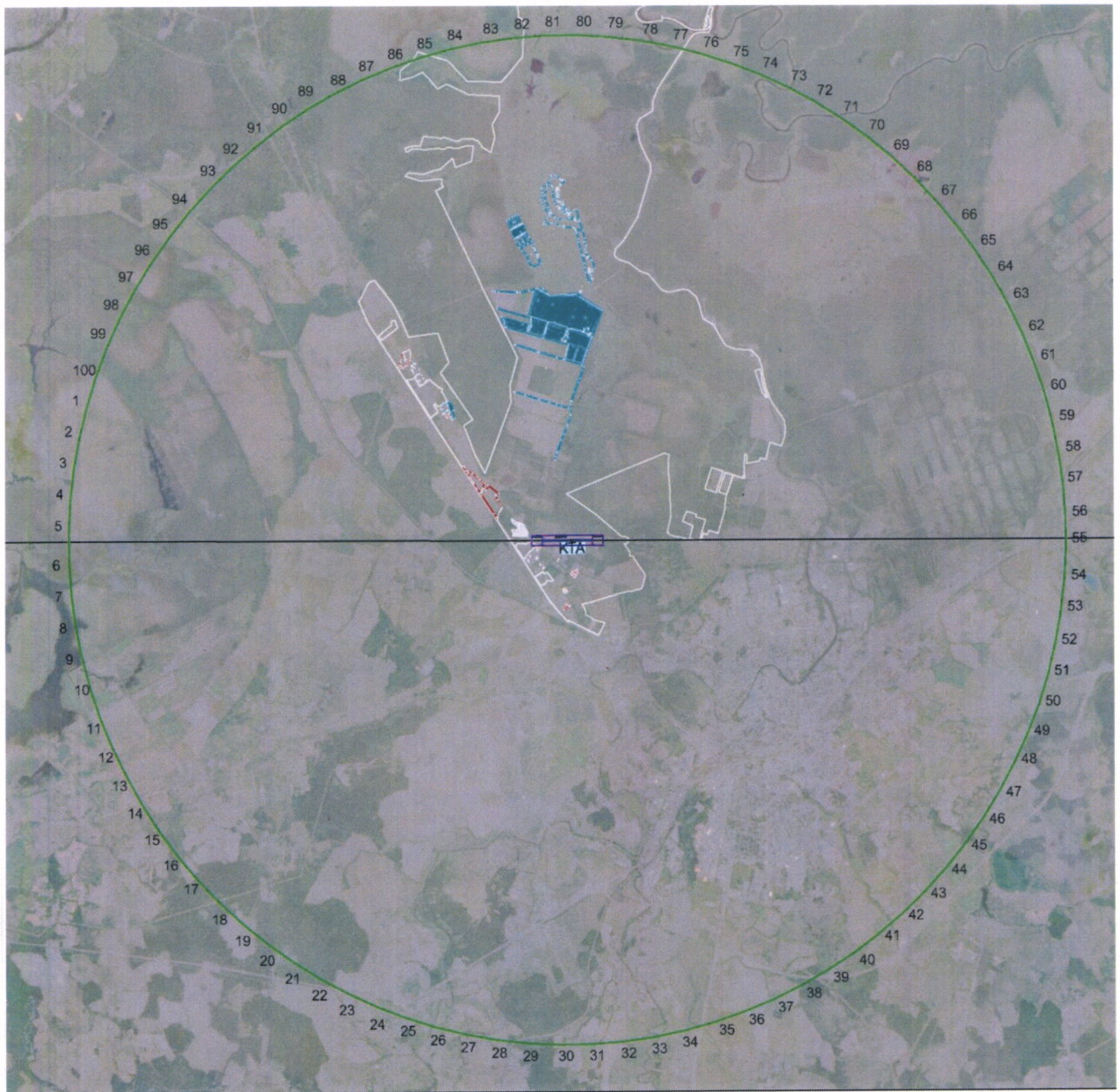
Таблица 7.3

№ п/п	Номера кадастровых кварталов					
	1	2	3	4	5	6
1	35:25:0504036	35:25:0701017	35:24:0301005	35:24:0304004	35:25:0501016	35:24:0502008
2	35:25:0504037	35:25:0701020	35:24:0301006	35:24:0304005	35:25:0501017	35:24:0502009
3	35:25:0505004	35:25:0701026	35:24:0302001	35:24:0304006	35:25:0501018	35:24:0503002
4	35:25:0505005	35:25:0701032	35:24:0302008	35:24:0304007	35:25:0501019	35:25:0702001
5	35:25:0505050	35:25:0703032	35:24:0302011	35:24:0304008	35:25:0501020	35:25:0702002
6	35:25:0506031	35:25:0703033	35:24:0302017	35:24:0304009	35:25:0501034	35:25:0702004
7	35:25:0506032	35:27:0201002	35:24:0302018	35:24:0304010	35:25:0603016	35:25:0702005
8	35:25:0506033	35:24:0301001	35:24:0302019	35:24:0305004	35:25:0603017	35:25:0702006
9	35:25:0506034	35:24:0301002	35:24:0302020	35:24:0305008	35:25:0603075	35:25:0702007
10	35:25:0506035	35:24:0302002	35:24:0302022	35:24:0305009	35:24:0201020	35:25:0702008
11	35:25:0506036	35:25:0505009	35:24:0302023	35:24:0305011	35:24:0201021	35:25:0702009
12	35:25:0506037	35:25:0505012	35:24:0303001	35:24:0305014	35:24:0201022	35:25:0702010
13	35:25:0506038	35:25:0505013	35:24:0303002	35:24:0305015	35:24:0401001	35:25:0702011
14	35:25:0701022	35:25:0506024	35:24:0303003	35:24:0305016	35:24:0401002	35:25:0702012
15	35:25:0701023	35:25:0506025	35:24:0303004	35:24:0305018	35:24:0401003	35:25:0702013
16	35:25:0701024	35:25:0506026	35:24:0303005	35:24:0305019	35:24:0401004	35:25:0702014
17	35:25:0701025	35:25:0506027	35:24:0303006	35:24:0305021	35:24:0401005	35:25:0705002
18	35:25:0701027	35:25:0506028	35:24:0304001	35:24:0305022	35:24:0401006	35:25:0705016
19	35:25:0701028	35:25:0506029	35:24:0304002	35:24:0202001	35:24:0401007	35:24:0402009
20	35:25:0701029	35:25:0506030	35:24:0305006	35:24:0202002	35:24:0401008	35:25:0702015
21	35:25:0701030	35:25:0701008	35:25:0505002	35:24:0202003	35:24:0401009	35:25:0702016
22	35:25:0701033	35:25:0701009	35:25:0505016	35:24:0202004	35:24:0401010	35:25:0702017
23	35:25:0701034	35:25:0701010	35:25:0505017	35:24:0202005	35:24:0401011	35:25:0702018
24	35:25:0701035	35:25:0701011	35:25:0505029	35:24:0202006	35:24:0401014	35:25:0702019
25	35:25:0701036	35:25:0701012	35:25:0505037	35:24:0202007	35:24:0402001	35:24:0404001
26	35:25:0702020	35:25:0701013	35:25:0505038	35:24:0202008	35:24:0402002	35:24:0404002
27	35:25:0702021	35:25:0701016	35:24:0203007	35:24:0202009	35:24:0402003	35:24:0404003
28	35:25:0702022	35:25:0701018	35:24:0302009	35:24:0202010	35:24:0402005	35:24:0404004
29	35:26:0105055	35:25:0701019	35:24:0302010	35:24:0202011	35:24:0402006	35:24:0404005
30	35:26:0105056	35:25:0504039	35:24:0302012	35:24:0202012	35:24:0402007	35:24:0404006
31	35:26:0105057	35:25:0504040	35:24:0302013	35:24:0202013	35:24:0402010	35:24:0404007
32	35:26:0106032	35:25:0504042	35:24:0302014	35:24:0202014	35:24:0402011	35:24:0404008
33	35:26:0106034	35:25:0505003	35:24:0302015	35:24:0202017	35:24:0201023	35:24:0404009
34	35:26:0106035	35:25:0505007	35:24:0302016	35:24:0203003	35:24:0202015	35:24:0404010
35	35:26:0106036	35:25:0505010	35:24:0302021	35:24:0203004	35:24:0202016	35:24:0404011
36	35:26:0106037	35:25:0505011	35:24:0302024	35:24:0203005	35:24:0202018	35:25:0501021
37	35:26:0401008	35:24:0601001	35:24:0305010	35:24:0203006	35:24:0202019	35:25:0603018
38	35:26:0401009	35:24:0601003	35:24:0305012	35:24:0203008	35:24:0202020	35:25:0603020
39	35:26:0401010	35:24:0601005	35:25:0701002	35:24:0203009	35:24:0202021	35:25:0603021
40	35:27:0201001	35:24:0601006	35:25:0701005	35:24:0303007	35:24:0202022	35:25:0603022
41	35:25:0504029	35:24:0601007	35:25:0701006	35:24:0303008	35:24:0202023	35:25:0603023
42	35:25:0504030	35:25:0501037	35:25:0701021	35:24:0304011	35:24:0202024	35:25:0603036
43	35:25:0504031	35:25:0502011	35:24:0101008	35:24:0305001	35:24:0202025	35:25:0603037

№ п/п	Номера кадастровых кварталов					
	1	2	3	4	5	6
44	35:25:0504032	35:25:0502013	35:24:0102001	35:24:0305002	35:24:0202026	35:24:0402012
45	35:25:0504033	35:25:0502014	35:24:0102006	35:24:0305003	35:24:0202027	35:24:0403004
46	35:25:0504034	35:25:0502015	35:24:0103001	35:24:0305005	35:24:0202028	35:24:0403005
47	35:25:0504035	35:25:0502016	35:24:0103002	35:24:0305007	35:24:0202029	35:24:0502010
48	35:25:0504038	35:25:0502017	35:24:0201003	35:24:0305013	35:24:0202030	35:25:0603039
49	35:25:0504043	35:25:0502018	35:24:0201004	35:24:0305017	35:24:0202031	35:25:0603067
50	35:25:0505006	35:25:0502019	35:24:0201005	35:24:0305020	35:24:0202032	35:25:0704026
51	35:25:0505008	35:25:0502020	35:24:0201006	35:24:0305023	35:24:0202033	35:25:0705001
52	35:25:0506015	35:25:0502021	35:24:0201007	35:24:0305024	35:24:0202034	35:25:0705003
53	35:25:0506016	35:25:0505018	35:24:0201009	35:24:0305025	35:24:0202035	35:25:0705004
54	35:25:0506017	35:25:0505019	35:24:0201010	35:24:0305026	35:24:0202037	35:25:0705005
55	35:25:0506018	35:25:0505020	35:24:0201013	35:24:0305027	35:24:0202038	35:25:0705006
56	35:25:0506019	35:25:0505031	35:24:0201014	35:24:0305028	35:24:0202039	35:25:0705007
57	35:25:0506020	35:25:0505032	35:24:0201015	35:24:0305029	35:24:0202040	35:25:0705008
58	35:25:0506021	35:25:0505033	35:24:0201016	35:25:0701007	35:24:0202036	35:25:0705009
59	35:25:0506022	35:25:0505034	35:24:0201017	35:24:0104001	35:24:0203011	35:25:0705010
60	35:25:0506023	35:25:0505035	35:24:0201018	35:24:0104002	35:24:0203012	35:25:0705011
61	35:24:0301003	35:25:0505036	35:24:0201019	35:24:0104003	35:24:0402004	35:25:0705012
62	35:24:0301004	35:25:0505041	35:25:0501010	35:24:0104004	35:24:0501001	35:25:0705013
63	35:24:0302003	35:25:0505042	35:25:0501011	35:24:0104005	35:24:0501002	35:25:0705019
64	35:24:0302004	35:25:0505043	35:25:0501012	35:24:0104006	35:24:0501003	35:25:0705020
65	35:24:0302005	35:25:0505044	35:25:0501013	35:24:0104007	35:24:0501004	35:25:0705021
66	35:24:0302006	35:25:0505045	35:25:0501014	35:24:0104008	35:24:0501005	35:25:0705023
67	35:24:0302007	35:25:0505046	35:25:0501015	35:24:0104009	35:24:0501006	35:25:0705024
68	35:25:0502041	35:25:0505047	35:25:0501035	35:24:0104010	35:24:0501007	35:25:0705025
69	35:25:0505014	35:24:0101001	35:25:0505001	35:24:0104011	35:24:0501008	35:25:0705026
70	35:25:0505015	35:24:0101002	35:25:0505021	35:24:0104012	35:24:0501009	35:25:0705031
71	35:25:0505039	35:24:0101003	35:25:0505022	35:24:0104013	35:24:0501010	35:25:0705032
72	35:25:0505040	35:24:0101004	35:25:0505026	35:24:0104014	35:24:0501011	35:25:0705033
73	35:25:0505048	35:24:0101005	35:25:0505028	35:24:0401012	35:24:0501012	35:25:0705034
74	35:25:0505049	35:24:0101006	35:24:0102002	35:24:0401013	35:24:0501013	35:25:0705035
75	35:25:0505051	35:24:0101007	35:24:0201002	35:24:0402008	35:24:0502002	35:25:0705041
76	35:25:0701001	35:24:0102003	35:24:0201008	35:24:0402013	35:24:0502003	35:25:0705042
77	35:25:0701003	35:24:0102004	35:24:0201011	35:24:0403001	35:24:0502005	35:25:0603038
78	35:25:0701004	35:24:0102005	35:24:0201012	35:24:0403002	35:24:0502006	35:25:0703034
79	35:25:0701014	35:24:0201001	35:24:0304003	35:24:0403003	35:24:0502007	35:25:0705037
80	35:25:0701015	35:25:0706071	-	-	-	-

10.5. Графическое изображение границы шестой подзоны приаэродромной территории аэродрома гражданской авиации Вологда приведено на схеме 7.

Схема 7



Условные обозначения:

- граница шестой подзоны приазродромной территории
- 91 - номер характерной точки границы

11. Описание границ седьмой подзоны:

11.1. Седьмая подзона приаэродромной территории аэродрома гражданской авиации Вологда определена из условий воздействия авиационного шума и включает территорию, ограниченную контуром эквивалентного уровня звука в ночное время суток.

11.2. Перечень координат характерных точек границ седьмой подзоны приаэродромной территории аэродрома гражданской авиации Вологда приведен в таблице 8.1.

Таблица 8.1

Обозначение характерных точек границ	Координаты МСК-35 зона 2	
	X	Y
1	361343.81	2329280.24
2	361128.23	2329999.18
3	360066.20	2330352.33
4	359478.96	2330354.17
5	358979.34	2330185.14
6	358624.08	2329496.20
7	358490.85	2329259.98
8	359521.23	2328782.90
9	359900.25	2328344.86
10	360707.94	2328469.96
1	361343.81	2329280.24

11.3. Кадастровый квартал, в границах территории которого расположена седьмая подзона приаэродромной территории аэродрома гражданской авиации Вологда: 35:25:0701036.

11.4. Муниципальное образование, в границах территории которого расположена седьмая подзона приаэродромной территории аэродрома гражданской авиации Вологда: Вологодский муниципальный округ.

11.5. Графическое изображение границы седьмой подзоны приаэродромной территории аэродрома гражданской авиации Вологда приведено на схеме 8.

Схема 8



Условные обозначения:

- граница седьмой подзоны приаэродромной территории
- 6 - номер характерной точки границы

III. Перечень ограничений использования земельных участков и (или) расположенных на них объектов недвижимости и осуществления экономической и иной деятельности в границах приаэродромной территории аэродрома гражданской авиации Вологда

12. Приаэродромная территория аэродрома гражданской авиации Вологда является зоной с особыми условиями использования территорий.

В соответствии с требованиями Воздушного кодекса Российской Федерации и Федерального закона от 1 июля 2017 г. № 135-ФЗ «О внесении изменений в отдельные законодательные акты Российской Федерации в части совершенствования порядка установления и использования приаэродромной территории и санитарно-защитной зоны» (далее – Федеральный закон № 135-ФЗ) на приаэродромной территории аэродрома гражданской авиации Вологда установлены ограничения использования объектов недвижимости и осуществления деятельности.

12.1. Первая подзона приаэродромной территории аэродрома гражданской авиации Вологда:

Перечень ограничений использования объектов недвижимости и осуществления деятельности	Обоснование ограничений
В границах первой подзоны запрещается размещать объекты, не предназначенные для организации и обслуживания воздушного движения и воздушных перевозок, обеспечения взлета, посадки, руления и стоянки воздушных судов.	1. Подпункт 1 пункта 3 статьи 47 Воздушного кодекса Российской Федерации. 2. Подпункт 1 пункта 3 статьи 1 Федерального закона № 135-ФЗ. 3. Подпункт «а» пункта 1(1) Положения.

12.2. Вторая подзона приаэродромной территории аэродрома гражданской авиации Вологда:

Перечень ограничений использования объектов недвижимости и осуществления деятельности	Обоснование ограничений
В границах второй подзоны запрещается размещать объекты, не предназначенные для обслуживания пассажиров и обработки багажа, грузов и почты, обслуживания воздушных судов, хранения авиационного топлива и заправки воздушных судов, обеспечения энергоснабжения, а также объекты, не относящиеся к инфраструктуре аэропорта.	1. Подпункт 2 пункта 3 статьи 47 Воздушного кодекса Российской Федерации. 2. Подпункт 2 пункта 3 статьи 1 Федерального закона № 135-ФЗ. 3. Подпункт «а» пункта 1(1) Положения.

12.3. Третья подзона приаэродромной территории аэродрома гражданской авиации Вологда:

Перечень ограничений использования объектов недвижимости и осуществления деятельности	Обоснование ограничений
1. В границах третьей подзоны запрещается размещать объекты, высота которых превышает ограничения, приведенные в пункте 2 настоящей таблицы. 2. Строительство и реконструкция зданий, сооружений в границах третьей подзоны разрешается после определения максимально допустимой высоты здания, сооружения в зависимости от местоположения путем проведения соответствующих расчетов в соответствии с требованиями ФАП-262 с учетом следующих абсолютных высот ограничения объектов в Балтийской системе высот 1977 года ⁵ : Сектор 1 117.11 м – 168.37 м Сектор 2 168.37 м Сектор 3 168.37 м – 193.37 м Сектор 4 193.37 м – 218.37 м	1. Подпункт 3 пункта 3 статьи 47 Воздушного кодекса Российской Федерации. 2. Подпункт 3 пункта 3 статьи 1 Федерального закона № 135-ФЗ. 3. Подпункт «б» пункта 1(1) Положения.

⁵ Постановление Правительства Российской Федерации от 24 ноября 2016 г. № 1240 «Об установлении государственных систем координат, государственной системы высот и государственной гравиметрической системы» (далее – постановление Правительства № 1240).

Сектор 5	218.37 м	–	243.37 м
Сектор 6	243.37 м	–	268.37 м
Сектор 7	268.37 м		
Совмещённые поверхности с магнитного курса посадки 151°:			
Сектор 1	118.36 м	–	168.37 м
Сектор 2	118.36 м	–	128.36 м
Сектор 3	118.36 м	–	168.37 м
Сектор 4	118.36 м	–	122.20 м
Сектор 5	128.36 м	–	168.37 м
Сектор 6	128.36 м	–	138.36 м
Сектор 7	122.20 м	–	130.20 м
Сектор 8	128.36 м	–	138.36 м
Сектор 9	128.36 м	–	168.37 м
Сектор 10	138.36 м	–	168.37 м
Сектор 11	138.36 м	–	148.36 м
Сектор 12	130.20 м	–	138.20 м
Сектор 13	138.36 м	–	148.36 м
Сектор 14	138.36 м	–	168.37 м
Сектор 15	148.36 м	–	168.37 м
Сектор 16	148.36 м	–	158.36 м
Сектор 17	138.20 м	–	146.20 м
Сектор 18	148.36 м	–	158.36 м
Сектор 19	148.36 м	–	168.37 м
Сектор 20	158.36 м	–	168.37 м
Сектор 21	158.36 м	–	168.36 м
Сектор 22	146.20 м	–	154.20 м
Сектор 23	158.36 м	–	168.36 м
Сектор 24	158.36 м	–	168.37 м
Сектор 25	168.36 м	–	168.37 м
Сектор 26	154.20 м	–	162.20 м
Сектор 27	168.36 м	–	168.37 м
Сектор 28	168.37 м	–	168.37 м
Сектор 29	162.20 м	–	168.37 м
Сектор 30	168.37 м	–	168.37 м
Сектор 31	168.37 м	–	174.85 м
Сектор 32	168.37 м	–	174.85 м
Сектор 33	168.37 м	–	174.85 м
Сектор 34	174.85 м	–	200.12 м
Сектор 35	174.85 м	–	186.20 м
Сектор 36	174.85 м	–	200.12 м

Сектор 37	200.12 м	–	225.40 м
Сектор 38	186.20 м	–	194.20 м
Сектор 39	200.12 м	–	225.40 м
Сектор 40	225.40 м	–	240.86 м
Сектор 41	194.20 м	–	202.20 м
Сектор 42	225.40 м	–	240.86 м
Сектор 43	240.86 м	–	253.36 м
Сектор 44	202.20 м	–	210.20 м
Сектор 45	240.86 м	–	253.36 м
Сектор 46	253.36 м	–	268.37 м
Сектор 47	210.20 м	–	218.20 м
Сектор 48	253.36 м	–	268.37 м
Сектор 49	268.37 м		
Сектор 50	218.20 м	–	226.20 м
Сектор 51	226.20 м	–	234.20 м
Сектор 52	234.20 м	–	242.20 м
Сектор 53	242.20 м	–	250.20 м
Сектор 54	250.20 м	–	258.20 м
Сектор 55	258.20 м	–	268.37 м
Сектор 56	354.52 м	–	358.36 м
Совмещённые поверхности с магнитного курса посадки 331°:			
Сектор 1	117.11 м	–	168.37 м
Сектор 2	117.11 м	–	127.11 м
Сектор 3	117.11 м	–	168.37 м
Сектор 4	117.11 м	–	120.95 м
Сектор 5	127.11 м	–	168.37 м
Сектор 6	127.11 м	–	137.11 м
Сектор 7	120.95 м	–	128.95 м
Сектор 8	127.11 м	–	137.11 м
Сектор 9	127.11 м	–	168.37 м
Сектор 10	137.11 м	–	168.37 м
Сектор 11	137.11 м	–	147.11 м
Сектор 12	128.95 м	–	136.95 м
Сектор 13	137.11 м	–	147.11 м
Сектор 14	137.11 м	–	168.37 м
Сектор 15	147.11 м	–	168.37 м
Сектор 16	147.11 м	–	157.11 м
Сектор 17	136.95 м	–	144.95 м
Сектор 18	147.11 м	–	157.11 м
Сектор 19	147.11 м	–	168.37 м

Сектор 20	157.11 м	–	168.37 м
Сектор 21	157.11 м	–	167.11 м
Сектор 22	144.95 м	–	152.95 м
Сектор 23	157.11 м	–	167.11 м
Сектор 24	157.11 м	–	168.37 м
Сектор 25	167.11 м	–	168.37 м
Сектор 26	152.95 м	–	160.95 м
Сектор 27	167.11 м	–	168.37 м
Сектор 28	168.37 м	–	168.37 м
Сектор 29	160.95 м	–	168.37 м
Сектор 30	168.37 м	–	168.37 м
Сектор 31	168.37 м	–	168.37 м
Сектор 32	168.37 м	–	168.37 м
Сектор 33	168.37 м	–	168.37 м
Сектор 34	168.37 м	–	174.77 м
Сектор 35	168.37 м	–	174.77 м
Сектор 36	168.37 м	–	174.77 м
Сектор 37	174.77 м	–	200.04 м
Сектор 38	174.77 м	–	192.95 м
Сектор 39	174.77 м	–	200.04 м
Сектор 40	200.04 м	–	239.61 м
Сектор 41	192.95 м	–	200.95 м
Сектор 42	200.04 м	–	239.61 м
Сектор 43	239.61 м	–	252.11 м
Сектор 44	200.95 м	–	208.95 м
Сектор 45	239.61 м	–	252.11 м
Сектор 46	252.11 м	–	264.61 м
Сектор 47	208.95 м	–	216.95 м
Сектор 48	252.11 м	–	264.61 м
Сектор 49	268.37 м		
Сектор 50	216.95 м	–	224.95 м
Сектор 51	224.95 м	–	232.95 м
Сектор 52	232.95 м	–	240.95 м
Сектор 53	240.95 м	–	248.95 м
Сектор 54	248.95 м	–	256.95 м
Сектор 55	256.95 м	–	264.95 м
Сектор 56	264.95 м	–	268.37 м
Сектор 57	352.95 м	–	357.11 м

12.4. Четвертая подзона приаэродромной территории аэродрома гражданской авиации Вологда, в которой в соответствии с постановлением Правительства № 1240 абсолютная высота ограничения объектов устанавливается в Балтийской системе высот 1977 года:

Перечень ограничений использования объектов недвижимости и осуществления деятельности	Обоснование ограничений																																												
<p>1. В границах четвертой подзоны запрещается размещать объекты, создающие помехи в работе наземных объектов средств и систем обслуживания воздушного движения, навигации, посадки и связи, предназначенных для организации воздушного движения и расположенных вне первой подзоны.</p> <p>2. В границах четвертой подзоны запрещается без согласования с оператором аэродрома размещение объектов, превышающих следующие абсолютные высотные ограничения:</p> <table data-bbox="220 1079 785 2092"> <tr><td>Сектор 1</td><td>121.66 м</td></tr> <tr><td>Сектор 2</td><td>121.66 м – 128.30 м</td></tr> <tr><td>Сектор 3</td><td>121.66 м – 133.16 м</td></tr> <tr><td>Сектор 4</td><td>121.66 м – 133.16 м</td></tr> <tr><td>Сектор 5</td><td>128.30 м – 133.80 м</td></tr> <tr><td>Сектор 6</td><td>133.16 м – 141.91 м</td></tr> <tr><td>Сектор 7</td><td>133.16 м – 140.43 м</td></tr> <tr><td>Сектор 8</td><td>133.16 м – 141.91 м</td></tr> <tr><td>Сектор 9</td><td>141.91 м – 142.55 м</td></tr> <tr><td>Сектор 10</td><td>126.21 м</td></tr> <tr><td>Сектор 11</td><td>126.21 м – 141.91 м</td></tr> <tr><td>Сектор 12</td><td>133.80 м – 141.91 м</td></tr> <tr><td>Сектор 13</td><td>141.91 м – 142.55 м</td></tr> <tr><td>Сектор 14</td><td>141.91 м – 150.66 м</td></tr> <tr><td>Сектор 15</td><td>141.91 м – 149.16 м</td></tr> <tr><td>Сектор 16</td><td>141.91 м – 144.79 м</td></tr> <tr><td>Сектор 17</td><td>122.23 м</td></tr> <tr><td>Сектор 18</td><td>122.23 м – 140.43 м</td></tr> <tr><td>Сектор 19</td><td>140.43 м – 144.02 м</td></tr> <tr><td>Сектор 20</td><td>142.55 м – 144.02 м</td></tr> <tr><td>Сектор 21</td><td>142.55 м – 150.66 м</td></tr> <tr><td>Сектор 22</td><td>150.66 м – 151.30 м</td></tr> </table>	Сектор 1	121.66 м	Сектор 2	121.66 м – 128.30 м	Сектор 3	121.66 м – 133.16 м	Сектор 4	121.66 м – 133.16 м	Сектор 5	128.30 м – 133.80 м	Сектор 6	133.16 м – 141.91 м	Сектор 7	133.16 м – 140.43 м	Сектор 8	133.16 м – 141.91 м	Сектор 9	141.91 м – 142.55 м	Сектор 10	126.21 м	Сектор 11	126.21 м – 141.91 м	Сектор 12	133.80 м – 141.91 м	Сектор 13	141.91 м – 142.55 м	Сектор 14	141.91 м – 150.66 м	Сектор 15	141.91 м – 149.16 м	Сектор 16	141.91 м – 144.79 м	Сектор 17	122.23 м	Сектор 18	122.23 м – 140.43 м	Сектор 19	140.43 м – 144.02 м	Сектор 20	142.55 м – 144.02 м	Сектор 21	142.55 м – 150.66 м	Сектор 22	150.66 м – 151.30 м	<p>1. Подпункт 4 пункта 3 статьи 47 Воздушного кодекса Российской Федерации.</p> <p>2. Подпункт 4 пункта 3 статьи 1 Федерального закона № 135-ФЗ.</p> <p>3. Подпункт «в» пункта 1(1) Положения.</p>
Сектор 1	121.66 м																																												
Сектор 2	121.66 м – 128.30 м																																												
Сектор 3	121.66 м – 133.16 м																																												
Сектор 4	121.66 м – 133.16 м																																												
Сектор 5	128.30 м – 133.80 м																																												
Сектор 6	133.16 м – 141.91 м																																												
Сектор 7	133.16 м – 140.43 м																																												
Сектор 8	133.16 м – 141.91 м																																												
Сектор 9	141.91 м – 142.55 м																																												
Сектор 10	126.21 м																																												
Сектор 11	126.21 м – 141.91 м																																												
Сектор 12	133.80 м – 141.91 м																																												
Сектор 13	141.91 м – 142.55 м																																												
Сектор 14	141.91 м – 150.66 м																																												
Сектор 15	141.91 м – 149.16 м																																												
Сектор 16	141.91 м – 144.79 м																																												
Сектор 17	122.23 м																																												
Сектор 18	122.23 м – 140.43 м																																												
Сектор 19	140.43 м – 144.02 м																																												
Сектор 20	142.55 м – 144.02 м																																												
Сектор 21	142.55 м – 150.66 м																																												
Сектор 22	150.66 м – 151.30 м																																												

Сектор 23	150.66 м	–	159.41 м
Сектор 24	150.66 м	–	157.89 м
Сектор 25	150.66 м	–	153.52 м
Сектор 26	144.02 м	–	152.77 м
Сектор 27	151.30 м	–	159.41 м
Сектор 28	159.41 м	–	160.05 м
Сектор 29	159.41 м	–	165.12 м
Сектор 30	160.05 м	–	168.80 м
Сектор 31	165.12 м	–	169.47 м
Сектор 32	168.80 м	–	173.82 м
Сектор 33	173.82 м	–	178.17 м
Сектор 34	178.17 м	–	182.52 м
Сектор 35	174.41 м	–	178.17 м
Сектор 36	155.66 м	–	174.41 м
Сектор 37	155.66 м		
Сектор 38	178.17 м	–	182.52 м
Сектор 39	182.52 м	–	186.87 м
Сектор 40	186.87 м	–	191.22 м
Сектор 41	191.22 м	–	195.57 м
Сектор 42	195.57 м	–	199.92 м
Сектор 43	199.92 м	–	204.27 м
Сектор 44	204.27 м	–	208.62 м
Сектор 45	208.62 м	–	212.97 м
Сектор 46	212.97 м	–	217.32 м
Сектор 47	217.32 м	–	221.67 м
Сектор 48	221.67 м	–	226.02 м
Сектор 49	226.02 м	–	230.37 м
Сектор 50	230.37 м	–	234.72 м
Сектор 51	234.72 м	–	239.07 м
Сектор 52	239.07 м	–	243.42 м
Сектор 53	243.42 м	–	247.77 м
Сектор 54	247.77 м	–	252.12 м
Сектор 55	252.12 м	–	256.47 м
Сектор 56	256.47 м	–	260.82 м
Сектор 57	260.82 м	–	265.17 м
Сектор 58	265.17 м	–	269.52 м
Сектор 59	117.23 м	–	131.70 м
Сектор 60	131.70 м	–	136.06 м
Сектор 61	136.06 м	–	140.43 м
Сектор 62	140.43 м	–	144.79 м
Сектор 63	144.79 м	–	149.16 м

Сектор 64	149.16 м	–	153.52 м
Сектор 65	153.52 м	–	157.89 м
Сектор 66	144.33 м		
Сектор 67	144.33 м	–	153.52 м
Сектор 68	153.52 м	–	157.89 м
Сектор 69	157.89 м	–	162.25 м
Сектор 70	162.25 м	–	166.62 м
Сектор 71	166.62 м	–	170.98 м
Сектор 72	170.98 м	–	175.35 м
Сектор 73	175.35 м	–	179.71 м
Сектор 74	179.71 м	–	184.08 м
Сектор 75	184.08 м	–	188.44 м
Сектор 76	188.84 м	–	192.81 м
Сектор 77	192.81 м	–	197.17 м
Сектор 78	197.17 м	–	201.54 м
Сектор 79	201.54 м	–	205.90 м
Сектор 80	205.90 м	–	210.27 м
Сектор 81	210.27 м	–	214.63 м
Сектор 82	214.63 м	–	218.99 м
Сектор 83	218.99 м	–	223.36 м
Сектор 84	223.36 м	–	227.73 м
Сектор 85	227.73 м	–	232.09 м
Сектор 86	232.09 м	–	236.46 м
Сектор 87	236.46 м	–	240.82 м
Сектор 88	240.82 м	–	245.19 м
Сектор 89	245.19 м	–	249.55 м
Сектор 90	249.55 м	–	253.92 м
Сектор 91	253.92 м	–	258.28 м

12.5. Пятая подзона приаэродромной территории аэродрома гражданской авиации Вологда:

Перечень ограничений использования объектов недвижимости и осуществления деятельности	Обоснование ограничений
<p>1. В границах пятой подзоны запрещается размещать опасные производственные объекты⁶, функционирование которых может повлиять на безопасность полетов воздушных судов.</p> <p>2. В границах пятой подзоны допускается эксплуатация, строительство, реконструкция, капитальный ремонт, техническое перевооружение, консервация (далее – размещение) опасных производственных объектов при их соответствии установленным в пункте 3 настоящей таблицы ограничениям.</p> <p>3. Максимальные радиусы зон поражения при происшествиях техногенного характера на опасных производственных объектах, находящихся в пятой подзоне приаэродромной территории, в которых размещение таких объектов возможно, не должны достигать: по вертикали – высоты пролета воздушных судов (высота поверхности ограничения препятствий в третьей подзоне приаэродромной территории); по горизонтали – внешних границ первой и второй подзон приаэродромной территории аэродрома.</p> <p>4. При невозможности соблюдения ограничений, предусмотренных пунктом 3 настоящей таблицы, размещение опасных производственных объектов должно выполняться на основании специальных технических условий, разработанных для конкретного объекта капитального</p>	<p>1. Подпункт 5 пункта 3 статьи 47 Воздушного кодекса Российской Федерации.</p> <p>2. Подпункт 5 пункта 3 статьи 1 Федерального закона № 135-ФЗ.</p> <p>3. Подпункт «г» пункта 1(1) Положения.</p> <p>4. Пункт 4 статьи 3 Федерального закона № 116-ФЗ.</p>

⁶ Пункт 1 статьи 2 Федерального закона от 21 июля 1997 г. № 116-ФЗ «О промышленной безопасности опасных производственных объектов» (далее – Федеральный закон № 116-ФЗ).

Перечень ограничений использования объектов недвижимости и осуществления деятельности	Обоснование ограничений
<p>строительства в соответствии с положениями приказа Минстроя России от 30 ноября 2020 г. № 734/пр «Об утверждении Порядка разработки и согласования специальных технических условий для разработки проектной документации на объект капитального строительства» (зарегистрирован Минюстом России 18 декабря 2020 г., регистрационный № 61581) с изменениями, внесенными приказом Минстроя России от 22 октября 2021 г. № 774/пр (зарегистрирован Минюстом России 29 ноября 2021 г., регистрационный № 66058) (далее – Приказ № 734)⁷, и (или) обоснования безопасности опасного производственного объекта, разрабатываемого на основании Федерального закона № 116-ФЗ.</p>	

12.6. Шестая подзона приаэродромной территории аэродрома гражданской авиации Вологда:

Перечень ограничений использования объектов недвижимости и осуществления деятельности	Обоснование ограничений
<p>1. В границах шестой подзоны запрещается размещать объекты, способствующие привлечению и массовому скоплению птиц.</p> <p>2. Допускается размещать в границах шестой подзоны объекты по обращению с твердыми коммунальными отходами, пищевыми и биологическими отходами в случае наличия заключения по результатам орнитологического исследования на предмет отсутствия факторов, способствующих</p>	<p>1. Подпункт 6 пункта 3 статьи 47 Воздушного кодекса Российской Федерации.</p> <p>2. Подпункт 6 пункта 3 статьи 1 Федерального закона № 135-ФЗ.</p> <p>3. Подпункт «д» пункта 1(1), пункт 1(4) Положения.</p>

⁷ В соответствии с пунктом 2 Приказа № 734 данный акт действует до 1 сентября 2026 г.

Перечень ограничений использования объектов недвижимости и осуществления деятельности	Обоснование ограничений
привлечению и массовому скоплению птиц, и (или) достаточности мер защиты указанных объектов от привлечения и массового скопления птиц, проведенного в соответствии с пунктом 1(4) Положения.	

12.7. Седьмая подзона приаэродромной территории аэродрома гражданской авиации Вологда:

Перечень ограничений использования объектов недвижимости и осуществления деятельности	Обоснование ограничений
<p>В границах седьмой подзоны ввиду превышения уровня шумового воздействия в зоне запрета строительства нормируемых объектов запрещается размещать:</p> <p>а) палаты больниц и санаториев, операционные больницы;</p> <p>б) кабинеты врачей поликлиник, амбулаторий, диспансеров, больниц, санаториев;</p> <p>в) классные помещения, учебные кабинеты, учительские комнаты, аудитории образовательных организаций, конференц-залы, читальные залы библиотек;</p> <p>г) музыкальные классы;</p> <p>д) жилые комнаты квартир, домов стационарных организаций социального обслуживания, организации для детей-сирот и детей, оставшихся без попечения родителей, спальные помещения в школах-интернатах, дошкольных образовательных организациях, домов отдыха, пансионатов;</p> <p>е) жилые комнаты общежитий и номера гостиниц;</p> <p>ж) территории, непосредственно прилегающие к зданиям больниц и санаториев;</p> <p>з) территории, непосредственно прилегающие к зданиям жилых домов, домов отдыха,</p>	<p>1. Подпункт 7 пункта 3 статьи 47 Воздушного кодекса Российской Федерации.</p> <p>2. Подпункт 7 пункта 3 статьи 1 Федерального закона № 135-ФЗ.</p> <p>3. Подпункт «е» пункта 1(1) Положения.</p> <p>4. Пункт 4 статьи 1, пункт 7 статьи 30 Градостроительного кодекса Российской Федерации.</p> <p>5. Пункт 1 статьи 23 Федерального закона от 30 марта 1999 г. № 52-ФЗ «О санитарно-эпидемиологическом благополучии населения».</p> <p>6. Санитарные правила и нормы СанПиН 1.2.3685-21 «Гигиенические нормативы и требования к обеспечению безопасности и (или) безвредности для человека факторов среды обитания»,</p>

Перечень ограничений использования объектов недвижимости и осуществления деятельности	Обоснование ограничений
<p>пансионатов, домов-интернатов для престарелых и инвалидов, дошкольных образовательных организаций и других образовательных организаций;</p> <p>и) территории, непосредственно прилегающие к зданиям гостиниц и общежитий;</p> <p>к) площадки отдыха, функционально выделенные на территории микрорайонов и групп жилых домов, домов отдыха, пансионатов, стационарных организаций социального обслуживания, организаций для детей-сирот и детей, оставшихся без попечения родителей, площадки дошкольных образовательных организаций и других образовательных организаций.</p>	утвержденные постановлением № 2.