



МИНИСТЕРСТВО ТРАНСПОРТА РОССИЙСКОЙ ФЕДЕРАЦИИ
ФЕДЕРАЛЬНОЕ АГЕНТСТВО ВОЗДУШНОГО ТРАНСПОРТА

(РОСАВИАЦИЯ)

МИНИСТЕРСТВО ЮСТИЦИИ РОССИЙСКОЙ ФЕДЕРАЦИИ

ПРИКАЗ

ЗАРЕГИСТРИРОВАНО

7 декабря 2023г.

Москва

№

1113-П

Регистрационный № 76744

от "29" декабря 2023г.

**Об установлении приаэродромной территории аэродрома
гражданской авиации Тамбов (Донское)**

В соответствии со статьей 47 Воздушного кодекса Российской Федерации, подпунктом «в» пункта 2 Положения о приаэродромной территории, утвержденного постановлением Правительства Российской Федерации от 2 декабря 2017 г. № 1460, п р и к а з ы в а ю:

1. Установить приаэродромную территорию аэродрома гражданской авиации Тамбов (Донское) согласно приложению к настоящему приказу.

2. Настоящий приказ действует в течение срока, указанного в пункте 4 постановления Правительства Российской Федерации от 2 декабря 2017 г. № 1460 «Об утверждении Положения о приаэродромной территории и Правил разрешения разногласий, возникающих между высшими исполнительными органами государственной власти субъектов Российской Федерации, уполномоченными Правительством Российской Федерации федеральными органами исполнительной власти и Федеральной службой по надзору в сфере защиты прав потребителей и благополучия человека при согласовании проекта акта об установлении приаэродромной территории и при определении границ седьмой подзоны приаэродромной территории».

Руководитель

Д.В. Ядров

Приложение
к приказу Росавиации
от 7 декабря 2023 г. № 1113-П

**Приаэродромная территория
аэродрома гражданской авиации Тамбов (Донское)**

I. Общие положения

1. Граница приаэродромной территории аэродрома гражданской авиации Тамбов (Донское) установлена путем наложения границ семи подзон.

2. В подзонах приаэродромной территории аэродрома гражданской авиации Тамбов (Донское) устанавливаются следующие ограничения использования земельных участков и (или) расположенных на них объектов недвижимости и осуществления экономической и иной деятельности (далее – ограничения использования объектов недвижимости и осуществления деятельности)¹:

первая подзона, в которой запрещается размещать объекты, не предназначенные для организации и обслуживания воздушного движения и воздушных перевозок, обеспечения взлета, посадки, руления и стоянки воздушных судов;

вторая подзона, в которой запрещается размещать объекты, не предназначенные для обслуживания пассажиров и обработки багажа, грузов и почты, обслуживания воздушных судов, хранения авиационного топлива и заправки воздушных судов, обеспечения энергоснабжения, а также объекты, не относящиеся к инфраструктуре аэропорта;

третья подзона, в которой запрещается размещать объекты, высота которых превышает ограничения, установленные уполномоченным Правительством

¹ Статья 47 Воздушного кодекса Российской Федерации; пункт 1(1) Положения о приаэродромной территории, утвержденного постановлением Правительства Российской Федерации от 2 декабря 2017 г. № 1460 (далее соответственно – Положение, постановление № 1460), в соответствии с пунктом 4 постановления № 1460 данный акт действует до 1 сентября 2029 г.

Российской Федерации федеральным органом исполнительной власти при установлении соответствующей приаэродромной территории;

четвертая подзона, в которой запрещается размещать объекты, создающие помехи в работе наземных объектов средств и систем обслуживания воздушного движения, навигации, посадки и связи, предназначенных для организации воздушного движения и расположенных вне первой подзоны;

пятая подзона, в которой запрещается размещать опасные производственные объекты, функционирование которых может повлиять на безопасность полетов воздушных судов;

шестая подзона, в которой запрещается размещать объекты, способствующие привлечению и массовому скоплению птиц;

седьмая подзона, в которой в целях предотвращения негативного физического воздействия устанавливается перечень ограничений использования земельных участков, определенный в соответствии с земельным законодательством с учетом положений Воздушного кодекса Российской Федерации. При этом под указанным негативным физическим воздействием понимается несоответствие эквивалентного уровня звука, возникающего в связи с полетами воздушных судов, санитарно-эпидемиологическим требованиям².

3. Настоящее приложение включает³:

² Постановление Главного государственного санитарного врача Российской Федерации от 28 января 2021 г. № 2 «Об утверждении санитарных правил и норм СанПиН 1.2.3685-21 «Гигиенические нормативы и требования к обеспечению безопасности и (или) безвредности для человека факторов среды обитания» (зарегистрировано Министерством юстиции Российской Федерации 29 января 2021 г., регистрационный № 62296) с изменениями, внесенными постановлением Главного государственного санитарного врача Российской Федерации от 30 декабря 2022 г. № 24 (зарегистрировано Министерством юстиции Российской Федерации 9 марта 2023 г., регистрационный № 72558) (далее – постановление № 2), в соответствии с пунктом 3 постановления № 2 данный акт действует до 1 марта 2027 г.; постановление Главного государственного санитарного врача Российской Федерации от 28 января 2021 г. № 3 «Об утверждении санитарных правил и норм СанПиН 2.1.3684-21 «Санитарно-эпидемиологические требования к содержанию территорий городских и сельских поселений, к водным объектам, питьевой воде и питьевому водоснабжению, атмосферному воздуху, почвам, жилым помещениям, эксплуатации производственных, общественных помещений, организации и проведению санитарно-противоэпидемических (профилактических) мероприятий» (зарегистрировано Министерством юстиции Российской Федерации 29 января 2021 г., регистрационный № 62297) с изменениями, внесенными постановлениями Главного государственного санитарного врача Российской Федерации от 26 июня 2021 г. № 16 (зарегистрировано Министерством юстиции Российской Федерации 7 июля 2021 г., регистрационный № 64146), от 14 декабря 2021 г. № 37 (зарегистрировано Министерством юстиции Российской Федерации 30 декабря 2021 г., регистрационный № 66692), от 14 февраля 2022 г. № 6 (зарегистрировано Министерством юстиции Российской Федерации 17 февраля 2022 г., регистрационный № 67331) (далее – постановление № 3), в соответствии с пунктом 3 постановления № 3 данный акт действует до 1 марта 2027 г.

³ Статья 47 Воздушного кодекса Российской Федерации, пункт 3 Положения.

текстовое и графическое описание местоположения границ приаэродромной территории и выделенных на ней подзон;

перечень координат характерных точек границ в системе координат, используемой для ведения Единого государственного реестра недвижимости (далее – перечень координат характерных точек границ);

перечень ограничений использования объектов недвижимости и осуществления деятельности в соответствии с Воздушным кодексом Российской Федерации.

II. Описание границ приаэродромной территории аэродрома гражданской авиации Тамбов (Донское)

4. Описание границ приаэродромной территории аэродрома гражданской авиации Тамбов (Донское) в соответствии с подпунктом «а» пункта 3 Положения включает перечень координат характерных точек границ.

4.1. Граница приаэродромной территории аэродрома гражданской авиации Тамбов (Донское) установлена по границе наиболее удалённых от контрольной точки аэродрома (далее – КТА) внешних границ подзон.

4.2. Перечень координат характерных точек границ приаэродромной территории аэродрома гражданской авиации Тамбов (Донское) приведен в таблице 1.1.

Таблица 1.1

| Обозначение характерных точек границ | Координаты МСК-68.1 | |
|--------------------------------------|---------------------|------------|
| | X | Y |
| Контур 1 | | |
| 1 | 426028.26 | 1254793.83 |
| 2 | 425834.85 | 1254164.40 |
| 3 | 425615.52 | 1253291.54 |
| 4 | 425448.93 | 1252407.09 |
| 5 | 425335.69 | 1251514.24 |
| 6 | 425276.19 | 1250616.21 |
| 7 | 425270.66 | 1249716.23 |
| 8 | 425319.12 | 1248817.53 |

| Обозначение характерных точек границ | Координаты МСК-68.1 | |
|--------------------------------------|---------------------|------------|
| | X | Y |
| 9 | 425421.39 | 1247923.36 |
| 10 | 425577.10 | 1247036.93 |
| 11 | 425785.69 | 1246161.44 |
| 12 | 426046.41 | 1245300.03 |
| 13 | 426358.32 | 1244455.81 |
| 14 | 426720.30 | 1243631.81 |
| 15 | 427131.05 | 1242831.01 |
| 16 | 427589.08 | 1242056.28 |
| 17 | 428092.75 | 1241310.42 |

| Обозначение характерных точек границ | Координаты МСК-68.1 | |
|--|------------------------|------------|
| | X | Y |
| 18 | 428640.25 | 1240596.10 |
| 19 | 429229.60 | 1239915.91 |
| 20 | 429858.69 | 1239272.28 |
| 21 | 430525.24 | 1238667.55 |
| 22 | 431226.86 | 1238103.87 |
| 23 | 431961.02 | 1237583.29 |
| 24 | 432725.09 | 1237107.68 |
| 25 | 433493.36 | 1236690.32 |
| 26 | 434284.65 | 1236318.44 |
| 27 | 435120.38 | 1235984.46 |
| 28 | 435974.64 | 1235701.20 |
| 29 | 436844.36 | 1235469.68 |
| 30 | 437726.39 | 1235290.74 |
| 31 | 438617.56 | 1235165.02 |
| 32 | 439514.67 | 1235092.97 |
| 33 | 440414.49 | 1235074.85 |
| 34 | 441313.78 | 1235110.73 |
| 35 | 442209.29 | 1235200.48 |
| 36 | 443097.81 | 1235343.77 |
| 37 | 443976.14 | 1235540.10 |
| 38 | 444841.11 | 1235788.74 |
| 39 | 445689.61 | 1236088.82 |
| 40 | 446518.59 | 1236439.24 |
| 41 | 447325.06 | 1236838.74 |
| 42 | 448106.12 | 1237285.89 |
| 43 | 448858.96 | 1237779.09 |
| 44 | 449580.86 | 1238316.54 |
| 45 | 450269.23 | 1238896.32 |
| 46 | 450921.59 | 1239516.34 |
| 47 | 451535.59 | 1240174.37 |
| 48 | 452109.03 | 1240868.03 |
| 49 | 452501.65 | 1241396.65 |
| 50 | 465870.77 | 1231905.19 |
| 51 | 470070.05 | 1240203.14 |
| 52 | 454504.52 | 1245354.41 |
| 53 | 454697.94 | 1245983.84 |
| 54 | 454917.27 | 1246856.70 |
| 55 | 455083.86 | 1247741.15 |

| Обозначение характерных точек границ | Координаты МСК-68.1 | |
|--|------------------------|------------|
| | X | Y |
| 56 | 455197.10 | 1248634.00 |
| 57 | 455256.60 | 1249532.03 |
| 58 | 455262.12 | 1250432.01 |
| 59 | 455213.67 | 1251330.71 |
| 60 | 455111.40 | 1252224.88 |
| 61 | 454955.69 | 1253111.31 |
| 62 | 454747.10 | 1253986.80 |
| 63 | 454486.38 | 1254848.21 |
| 64 | 454174.47 | 1255692.43 |
| 65 | 453812.49 | 1256516.43 |
| 66 | 453401.74 | 1257317.23 |
| 67 | 452943.71 | 1258091.96 |
| 68 | 452440.03 | 1258837.82 |
| 69 | 451892.54 | 1259552.14 |
| 70 | 451303.18 | 1260232.33 |
| 71 | 450674.10 | 1260875.96 |
| 72 | 450007.55 | 1261480.69 |
| 73 | 449305.93 | 1262044.37 |
| 74 | 448571.76 | 1262564.95 |
| 75 | 447807.70 | 1263040.56 |
| 76 | 447039.43 | 1263457.92 |
| 77 | 446248.14 | 1263829.80 |
| 78 | 445412.41 | 1264163.78 |
| 79 | 444558.14 | 1264447.04 |
| 80 | 443688.43 | 1264678.56 |
| 81 | 442806.40 | 1264857.50 |
| 82 | 441915.23 | 1264983.22 |
| 83 | 441018.11 | 1265055.27 |
| 84 | 440118.30 | 1265073.39 |
| 85 | 439219.01 | 1265037.51 |
| 86 | 438323.50 | 1264947.76 |
| 87 | 437434.98 | 1264804.47 |
| 88 | 436556.65 | 1264608.14 |
| 89 | 435691.68 | 1264359.50 |
| 90 | 434843.18 | 1264059.42 |
| 91 | 434014.20 | 1263709.00 |
| 92 | 433207.73 | 1263309.50 |
| 93 | 432426.67 | 1262862.35 |

| Обозначение характерных точек границ | Координаты МСК-68.1 | |
|--|------------------------|------------|
| | X | Y |
| 94 | 431673.83 | 1262369.15 |
| 95 | 430951.93 | 1261831.70 |
| 96 | 430263.56 | 1261251.92 |
| 97 | 429611.20 | 1260631.90 |
| 98 | 428997.19 | 1259973.87 |
| 99 | 428423.76 | 1259280.21 |

| Обозначение характерных точек границ | Координаты МСК-68.1 | |
|--|------------------------|------------|
| | X | Y |
| 100 | 428031.14 | 1258751.59 |
| 101 | 414662.02 | 1268243.05 |
| 102 | 410462.74 | 1259945.10 |
| 1 | 426028.26 | 1254793.83 |

4.3. Приаэродромная территория аэродрома гражданской авиации Тамбов (Донское) полностью или частично расположена в границах муниципальных образований Тамбовской области: городской округ – город Тамбов, Нижнеспасский сельсовет, Дегтянский сельсовет, Троицковихляйский сельсовет, Горельский сельсовет, Донской сельсовет, Комсомольский сельсовет, Красносвободненский сельсовет, Лысогорский сельсовет, Новолядинский поссовет, Столовский сельсовет, Стрелецкий сельсовет, Суравский сельсовет, Татановский сельсовет, Тулиновский сельсовет, Челнавский сельсовет, Черняновский сельсовет.

4.4. Перечень кадастровых кварталов, в границах территорий которых полностью или частично расположена приаэродромная территория аэродрома гражданской авиации Тамбов (Донское), приведен в таблице 1.2.

Таблица 1.2

| № строки | Номер кадастровых кварталов | | | |
|-------------|-----------------------------|---------------|---------------|---------------|
| | 1 | 2 | 3 | 4 |
| 1 | 68:00:0000000 | 68:20:3623001 | 68:29:0103018 | 68:29:0211018 |
| 2 | 68:15:0000000 | 68:20:3624001 | 68:29:0103019 | 68:29:0211019 |
| 3 | 68:15:1201003 | 68:20:3625001 | 68:29:0103020 | 68:29:0211020 |
| 4 | 68:15:1201004 | 68:20:3626001 | 68:29:0103021 | 68:29:0211021 |
| 5 | 68:15:1202001 | 68:20:3627001 | 68:29:0103024 | 68:29:0211022 |
| 6 | 68:15:1202002 | 68:20:3628001 | 68:29:0103025 | 68:29:0211023 |
| 7 | 68:15:1202003 | 68:20:3629001 | 68:29:0103026 | 68:29:0211024 |
| 8 | 68:15:1202004 | 68:20:3630001 | 68:29:0103027 | 68:29:0211025 |
| 9 | 68:15:1203001 | 68:20:3631001 | 68:29:0103028 | 68:29:0211026 |
| 10 | 68:15:1204001 | 68:20:3633001 | 68:29:0103029 | 68:29:0211027 |
| 11 | 68:15:1801002 | 68:20:3634001 | 68:29:0103030 | 68:29:0211028 |

| № строки | Номер кадастровых кварталов | | | |
|-------------|-----------------------------|---------------|---------------|---------------|
| | 1 | 2 | 3 | 4 |
| 12 | 68:15:1801007 | 68:20:3635001 | 68:29:0104001 | 68:29:0211029 |
| 13 | 68:15:1806001 | 68:20:3636001 | 68:29:0104002 | 68:29:0212001 |
| 14 | 68:15:4901001 | 68:20:3638001 | 68:29:0104003 | 68:29:0213001 |
| 15 | 68:15:4901002 | 68:20:3639001 | 68:29:0104004 | 68:29:0213002 |
| 16 | 68:15:4901003 | 68:20:3640001 | 68:29:0104005 | 68:29:0213003 |
| 17 | 68:15:4901004 | 68:20:3641001 | 68:29:0104006 | 68:29:0213004 |
| 18 | 68:15:4901006 | 68:20:3645001 | 68:29:0104007 | 68:29:0213005 |
| 19 | 68:15:4902002 | 68:20:3646001 | 68:29:0104008 | 68:29:0213006 |
| 20 | 68:15:4902003 | 68:20:3647001 | 68:29:0104009 | 68:29:0213007 |
| 21 | 68:15:4903001 | 68:20:3649001 | 68:29:0104010 | 68:29:0213008 |
| 22 | 68:15:4904001 | 68:20:3650001 | 68:29:0104011 | 68:29:0213009 |
| 23 | 68:15:4904004 | 68:20:3651001 | 68:29:0104012 | 68:29:0213010 |
| 24 | 68:15:4904005 | 68:20:3652001 | 68:29:0104013 | 68:29:0213011 |
| 25 | 68:15:4905001 | 68:20:3653001 | 68:29:0104014 | 68:29:0213012 |
| 26 | 68:15:4905002 | 68:20:3654001 | 68:29:0104015 | 68:29:0213013 |
| 27 | 68:15:4907001 | 68:20:3656001 | 68:29:0104016 | 68:29:0213014 |
| 28 | 68:15:5201001 | 68:20:3657001 | 68:29:0104017 | 68:29:0213015 |
| 29 | 68:18:0000000 | 68:20:3658001 | 68:29:0104018 | 68:29:0213016 |
| 30 | 68:18:0501002 | 68:20:3659001 | 68:29:0104019 | 68:29:0213017 |
| 31 | 68:18:0501003 | 68:20:3659002 | 68:29:0104020 | 68:29:0213018 |
| 32 | 68:18:0502001 | 68:20:3659003 | 68:29:0104021 | 68:29:0213019 |
| 33 | 68:18:0502002 | 68:20:3659004 | 68:29:0104022 | 68:29:0213020 |
| 34 | 68:18:1101001 | 68:20:3660001 | 68:29:0104023 | 68:29:0213021 |
| 35 | 68:18:1101002 | 68:20:3660002 | 68:29:0104024 | 68:29:0213022 |
| 36 | 68:18:1101003 | 68:20:3660003 | 68:29:0104025 | 68:29:0213023 |
| 37 | 68:18:1101004 | 68:20:3661001 | 68:29:0104026 | 68:29:0213024 |
| 38 | 68:18:1102001 | 68:20:3661002 | 68:29:0104027 | 68:29:0213025 |
| 39 | 68:18:1102002 | 68:20:3661003 | 68:29:0104028 | 68:29:0213026 |
| 40 | 68:18:1102003 | 68:20:3662001 | 68:29:0104029 | 68:29:0213027 |
| 41 | 68:18:1102004 | 68:20:3663001 | 68:29:0104030 | 68:29:0214001 |
| 42 | 68:18:3801003 | 68:20:3664001 | 68:29:0104031 | 68:29:0214002 |
| 43 | 68:18:3801004 | 68:20:3665001 | 68:29:0104032 | 68:29:0214003 |
| 44 | 68:18:3802001 | 68:20:3667001 | 68:29:0104033 | 68:29:0214004 |
| 45 | 68:18:3804002 | 68:20:3668001 | 68:29:0104034 | 68:29:0214005 |
| 46 | 68:18:3805001 | 68:20:3669001 | 68:29:0104035 | 68:29:0214006 |
| 47 | 68:18:3805003 | 68:20:3670001 | 68:29:0104036 | 68:29:0214007 |
| 48 | 68:18:3806001 | 68:20:3670002 | 68:29:0104037 | 68:29:0214008 |
| 49 | 68:18:3806007 | 68:20:3670003 | 68:29:0104038 | 68:29:0214009 |
| 50 | 68:18:3806008 | 68:20:3670004 | 68:29:0104039 | 68:29:0214010 |
| 51 | 68:18:3807001 | 68:20:3670005 | 68:29:0104040 | 68:29:0214011 |
| 52 | 68:18:4810001 | 68:20:3671001 | 68:29:0104041 | 68:29:0214012 |

| № строки | Номер кадастровых кварталов | | | |
|-------------|-----------------------------|---------------|---------------|---------------|
| | 1 | 2 | 3 | 4 |
| 53 | 68:18:5503054 | 68:20:3671004 | 68:29:0104042 | 68:29:0214013 |
| 54 | 68:18:5503056 | 68:20:3701001 | 68:29:0104043 | 68:29:0214014 |
| 55 | 68:18:5503057 | 68:20:3702001 | 68:29:0104044 | 68:29:0214023 |
| 56 | 68:18:5503058 | 68:20:3813006 | 68:29:0104045 | 68:29:0215001 |
| 57 | 68:18:5503059 | 68:20:3813009 | 68:29:0104046 | 68:29:0216001 |
| 58 | 68:18:5503060 | 68:20:3813015 | 68:29:0104047 | 68:29:0301001 |
| 59 | 68:18:5503061 | 68:20:3813016 | 68:29:0105001 | 68:29:0302001 |
| 60 | 68:18:5503062 | 68:20:3813017 | 68:29:0105002 | 68:29:0302002 |
| 61 | 68:18:5503063 | 68:20:3813018 | 68:29:0105003 | 68:29:0303001 |
| 62 | 68:20:0000000 | 68:20:3813020 | 68:29:0105004 | 68:29:0304001 |
| 63 | 68:20:0101001 | 68:20:3813021 | 68:29:0105005 | 68:29:0304002 |
| 64 | 68:20:0101003 | 68:20:3813022 | 68:29:0105006 | 68:29:0304003 |
| 65 | 68:20:0101004 | 68:20:3813023 | 68:29:0105007 | 68:29:0304004 |
| 66 | 68:20:0101005 | 68:20:3813024 | 68:29:0105008 | 68:29:0304005 |
| 67 | 68:20:0101006 | 68:20:3813025 | 68:29:0105009 | 68:29:0304006 |
| 68 | 68:20:0101007 | 68:20:3813026 | 68:29:0105010 | 68:29:0304007 |
| 69 | 68:20:0102001 | 68:20:3813027 | 68:29:0105011 | 68:29:0304008 |
| 70 | 68:20:0103001 | 68:20:3813028 | 68:29:0105012 | 68:29:0304009 |
| 71 | 68:20:0104001 | 68:20:3813029 | 68:29:0105013 | 68:29:0304010 |
| 72 | 68:20:0105001 | 68:20:3813030 | 68:29:0105014 | 68:29:0304011 |
| 73 | 68:20:0106001 | 68:20:3813031 | 68:29:0105015 | 68:29:0304012 |
| 74 | 68:20:0413001 | 68:20:3814001 | 68:29:0105016 | 68:29:0304013 |
| 75 | 68:20:0901002 | 68:20:3814002 | 68:29:0105017 | 68:29:0304014 |
| 76 | 68:20:0901003 | 68:20:3814003 | 68:29:0105018 | 68:29:0304015 |
| 77 | 68:20:0901004 | 68:20:3814005 | 68:29:0201001 | 68:29:0304016 |
| 78 | 68:20:0901005 | 68:20:3814006 | 68:29:0202001 | 68:29:0304017 |
| 79 | 68:20:0901006 | 68:20:3814007 | 68:29:0202002 | 68:29:0304018 |
| 80 | 68:20:0901007 | 68:20:3814008 | 68:29:0202003 | 68:29:0304019 |
| 81 | 68:20:0901008 | 68:20:3814009 | 68:29:0202004 | 68:29:0304020 |
| 82 | 68:20:0901009 | 68:20:3814010 | 68:29:0202005 | 68:29:0304021 |
| 83 | 68:20:0901010 | 68:20:3814011 | 68:29:0202006 | 68:29:0304022 |
| 84 | 68:20:0901011 | 68:20:3814012 | 68:29:0202007 | 68:29:0304023 |
| 85 | 68:20:0901012 | 68:20:3814013 | 68:29:0202016 | 68:29:0304024 |
| 86 | 68:20:0901013 | 68:20:3814014 | 68:29:0202019 | 68:29:0304025 |
| 87 | 68:20:0901014 | 68:20:3814015 | 68:29:0202023 | 68:29:0304026 |
| 88 | 68:20:0901016 | 68:20:3814016 | 68:29:0202024 | 68:29:0304027 |
| 89 | 68:20:0901018 | 68:20:3814017 | 68:29:0202025 | 68:29:0304028 |
| 90 | 68:20:0901019 | 68:20:3814019 | 68:29:0203001 | 68:29:0304029 |
| 91 | 68:20:0906001 | 68:20:3814020 | 68:29:0203002 | 68:29:0305001 |
| 92 | 68:20:0906002 | 68:20:3814021 | 68:29:0203003 | 68:29:0305002 |
| 93 | 68:20:0907001 | 68:20:3814022 | 68:29:0203004 | 68:29:0305003 |

| № строки | Номер кадастровых кварталов | | | |
|-------------|-----------------------------|---------------|---------------|---------------|
| | 1 | 2 | 3 | 4 |
| 94 | 68:20:1201001 | 68:20:3814023 | 68:29:0203005 | 68:29:0305004 |
| 95 | 68:20:1201002 | 68:20:3814024 | 68:29:0203006 | 68:29:0305005 |
| 96 | 68:20:1201003 | 68:20:3814025 | 68:29:0203007 | 68:29:0305006 |
| 97 | 68:20:1201004 | 68:20:3814026 | 68:29:0203008 | 68:29:0305007 |
| 98 | 68:20:1201005 | 68:20:3814027 | 68:29:0203009 | 68:29:0305008 |
| 99 | 68:20:1201006 | 68:20:3814030 | 68:29:0203010 | 68:29:0305009 |
| 100 | 68:20:1201007 | 68:20:3814031 | 68:29:0203011 | 68:29:0305010 |
| 101 | 68:20:1201008 | 68:20:3814032 | 68:29:0203012 | 68:29:0305011 |
| 102 | 68:20:1201009 | 68:20:3814033 | 68:29:0203013 | 68:29:0305012 |
| 103 | 68:20:1203001 | 68:20:3814034 | 68:29:0203014 | 68:29:0305013 |
| 104 | 68:20:1204001 | 68:20:3814035 | 68:29:0203015 | 68:29:0305014 |
| 105 | 68:20:1204002 | 68:20:3814036 | 68:29:0203016 | 68:29:0305015 |
| 106 | 68:20:1204003 | 68:20:3814038 | 68:29:0203017 | 68:29:0305016 |
| 107 | 68:20:1205002 | 68:20:3814039 | 68:29:0203018 | 68:29:0305017 |
| 108 | 68:20:1205003 | 68:20:3814041 | 68:29:0203019 | 68:29:0305018 |
| 109 | 68:20:1205004 | 68:20:3814042 | 68:29:0203020 | 68:29:0305019 |
| 110 | 68:20:1209001 | 68:20:3814043 | 68:29:0203021 | 68:29:0305020 |
| 111 | 68:20:1210001 | 68:20:3814044 | 68:29:0203022 | 68:29:0305021 |
| 112 | 68:20:1213001 | 68:20:3814045 | 68:29:0203023 | 68:29:0305022 |
| 113 | 68:20:1217001 | 68:20:3814046 | 68:29:0203024 | 68:29:0305023 |
| 114 | 68:20:1228001 | 68:20:3814047 | 68:29:0203025 | 68:29:0305024 |
| 115 | 68:20:2101001 | 68:20:3814048 | 68:29:0204001 | 68:29:0305025 |
| 116 | 68:20:2101002 | 68:20:3814049 | 68:29:0204002 | 68:29:0305026 |
| 117 | 68:20:2101003 | 68:20:3814050 | 68:29:0204003 | 68:29:0305027 |
| 118 | 68:20:2101004 | 68:20:3814051 | 68:29:0204004 | 68:29:0305028 |
| 119 | 68:20:2101005 | 68:20:3814052 | 68:29:0204005 | 68:29:0305029 |
| 120 | 68:20:2101006 | 68:20:3814053 | 68:29:0204006 | 68:29:0306001 |
| 121 | 68:20:2101007 | 68:20:3814054 | 68:29:0204007 | 68:29:0306002 |
| 122 | 68:20:2101008 | 68:20:3814055 | 68:29:0204008 | 68:29:0306003 |
| 123 | 68:20:2101009 | 68:20:3814056 | 68:29:0204009 | 68:29:0306004 |
| 124 | 68:20:2101010 | 68:20:3814057 | 68:29:0204010 | 68:29:0306005 |
| 125 | 68:20:2101011 | 68:20:3814059 | 68:29:0204011 | 68:29:0306006 |
| 126 | 68:20:2101012 | 68:20:3814060 | 68:29:0204012 | 68:29:0306007 |
| 127 | 68:20:2101013 | 68:20:3814061 | 68:29:0204013 | 68:29:0306008 |
| 128 | 68:20:2101014 | 68:20:3819002 | 68:29:0204014 | 68:29:0306009 |
| 129 | 68:20:2101015 | 68:20:3820001 | 68:29:0204015 | 68:29:0306010 |
| 130 | 68:20:2101016 | 68:20:3820002 | 68:29:0204016 | 68:29:0306011 |
| 131 | 68:20:2101017 | 68:20:3821002 | 68:29:0204017 | 68:29:0306012 |
| 132 | 68:20:2102002 | 68:20:3833001 | 68:29:0204018 | 68:29:0306013 |
| 133 | 68:20:2102003 | 68:20:3904001 | 68:29:0204019 | 68:29:0306014 |
| 134 | 68:20:2102004 | 68:20:3905001 | 68:29:0204020 | 68:29:0306015 |

| № строки | Номер кадастровых кварталов | | | |
|-------------|-----------------------------|---------------|---------------|---------------|
| | 1 | 2 | 3 | 4 |
| 135 | 68:20:2102005 | 68:20:3906001 | 68:29:0204021 | 68:29:0306016 |
| 136 | 68:20:2102006 | 68:20:4005001 | 68:29:0204022 | 68:29:0306017 |
| 137 | 68:20:2102010 | 68:20:4006001 | 68:29:0204023 | 68:29:0306018 |
| 138 | 68:20:2102011 | 68:20:4009004 | 68:29:0204024 | 68:29:0306019 |
| 139 | 68:20:2102012 | 68:20:4009007 | 68:29:0204025 | 68:29:0306020 |
| 140 | 68:20:2102013 | 68:20:4012001 | 68:29:0204026 | 68:29:0306021 |
| 141 | 68:20:2102014 | 68:20:4013001 | 68:29:0204027 | 68:29:0306022 |
| 142 | 68:20:2102015 | 68:20:4013003 | 68:29:0204028 | 68:29:0306023 |
| 143 | 68:20:2102016 | 68:20:4019001 | 68:29:0204029 | 68:29:0306024 |
| 144 | 68:20:2103001 | 68:20:4020001 | 68:29:0204030 | 68:29:0306025 |
| 145 | 68:20:2104001 | 68:20:4020002 | 68:29:0205001 | 68:29:0306026 |
| 146 | 68:20:2108001 | 68:20:4021001 | 68:29:0206001 | 68:29:0306027 |
| 147 | 68:20:2110001 | 68:20:4022001 | 68:29:0206002 | 68:29:0306028 |
| 148 | 68:20:2111001 | 68:20:4022002 | 68:29:0206003 | 68:29:0306029 |
| 149 | 68:20:2202001 | 68:20:4022003 | 68:29:0206004 | 68:29:0306030 |
| 150 | 68:20:2202003 | 68:20:4022004 | 68:29:0206005 | 68:29:0306031 |
| 151 | 68:20:2202004 | 68:20:4025001 | 68:29:0206006 | 68:29:0306032 |
| 152 | 68:20:2202005 | 68:20:4025002 | 68:29:0206007 | 68:29:0306033 |
| 153 | 68:20:2202006 | 68:20:4026002 | 68:29:0206008 | 68:29:0306034 |
| 154 | 68:20:2202009 | 68:20:4028001 | 68:29:0206009 | 68:29:0306035 |
| 155 | 68:20:2203001 | 68:20:4028002 | 68:29:0206010 | 68:29:0306036 |
| 156 | 68:20:2208001 | 68:20:4028003 | 68:29:0206011 | 68:29:0306037 |
| 157 | 68:20:2301001 | 68:20:4028004 | 68:29:0206012 | 68:29:0306038 |
| 158 | 68:20:2302001 | 68:20:4029001 | 68:29:0206013 | 68:29:0306039 |
| 159 | 68:20:2303001 | 68:20:4029002 | 68:29:0206014 | 68:29:0306040 |
| 160 | 68:20:2304001 | 68:20:4030001 | 68:29:0206015 | 68:29:0306042 |
| 161 | 68:20:2305001 | 68:20:4032001 | 68:29:0206016 | 68:29:0306043 |
| 162 | 68:20:2306001 | 68:20:4101001 | 68:29:0206017 | 68:29:0307001 |
| 163 | 68:20:2401001 | 68:20:4204001 | 68:29:0206018 | 68:29:0307002 |
| 164 | 68:20:2401005 | 68:20:4214001 | 68:29:0206019 | 68:29:0307003 |
| 165 | 68:20:2405001 | 68:20:4217001 | 68:29:0206020 | 68:29:0307004 |
| 166 | 68:20:2702001 | 68:20:4219001 | 68:29:0206021 | 68:29:0307005 |
| 167 | 68:20:2801002 | 68:20:4220001 | 68:29:0206022 | 68:29:0307006 |
| 168 | 68:20:2801003 | 68:20:4222001 | 68:29:0206023 | 68:29:0307007 |
| 169 | 68:20:2801004 | 68:20:4223001 | 68:29:0206024 | 68:29:0307008 |
| 170 | 68:20:2801005 | 68:20:4224001 | 68:29:0206025 | 68:29:0307009 |
| 171 | 68:20:2801006 | 68:20:4225001 | 68:29:0206026 | 68:29:0307010 |
| 172 | 68:20:2801007 | 68:20:4226001 | 68:29:0206027 | 68:29:0307011 |
| 173 | 68:20:2801008 | 68:20:4230001 | 68:29:0206028 | 68:29:0307012 |
| 174 | 68:20:2801009 | 68:20:5417001 | 68:29:0206029 | 68:29:0307013 |
| 175 | 68:20:2801010 | 68:20:5431001 | 68:29:0207001 | 68:29:0307014 |

| № строки | Номер кадастровых кварталов | | | |
|----------|-----------------------------|---------------|---------------|---------------|
| | 1 | 2 | 3 | 4 |
| 176 | 68:20:2802001 | 68:20:5501001 | 68:29:0207002 | 68:29:0307015 |
| 177 | 68:20:2802002 | 68:20:5501002 | 68:29:0207003 | 68:29:0307016 |
| 178 | 68:20:2802003 | 68:20:5502001 | 68:29:0207004 | 68:29:0307017 |
| 179 | 68:20:2803001 | 68:20:5503001 | 68:29:0207005 | 68:29:0307018 |
| 180 | 68:20:2803002 | 68:20:5504001 | 68:29:0207006 | 68:29:0307019 |
| 181 | 68:20:2804001 | 68:20:5505001 | 68:29:0207007 | 68:29:0307020 |
| 182 | 68:20:2806001 | 68:20:5506001 | 68:29:0207008 | 68:29:0307021 |
| 183 | 68:20:2808001 | 68:20:5507001 | 68:29:0207009 | 68:29:0307022 |
| 184 | 68:20:2809001 | 68:20:5508001 | 68:29:0207010 | 68:29:0307023 |
| 185 | 68:20:2810001 | 68:20:5509001 | 68:29:0207011 | 68:29:0307024 |
| 186 | 68:20:2810002 | 68:20:5510001 | 68:29:0207012 | 68:29:0307025 |
| 187 | 68:20:2811001 | 68:20:5511001 | 68:29:0207013 | 68:29:0307026 |
| 188 | 68:20:2901001 | 68:20:5512001 | 68:29:0207014 | 68:29:0307027 |
| 189 | 68:20:2901002 | 68:20:5513001 | 68:29:0207015 | 68:29:0307028 |
| 190 | 68:20:2901003 | 68:20:5514001 | 68:29:0207016 | 68:29:0307029 |
| 191 | 68:20:2901004 | 68:20:5515001 | 68:29:0207017 | 68:29:0307030 |
| 192 | 68:20:2901005 | 68:20:5516001 | 68:29:0207018 | 68:29:0307031 |
| 193 | 68:20:2901006 | 68:20:5517001 | 68:29:0207019 | 68:29:0307032 |
| 194 | 68:20:2901007 | 68:20:5517002 | 68:29:0207020 | 68:29:0307033 |
| 195 | 68:20:2901008 | 68:20:5518001 | 68:29:0207021 | 68:29:0307034 |
| 196 | 68:20:2901009 | 68:20:5519001 | 68:29:0207022 | 68:29:0307035 |
| 197 | 68:20:2901010 | 68:20:5519002 | 68:29:0207023 | 68:29:0307036 |
| 198 | 68:20:2901011 | 68:20:5520001 | 68:29:0207024 | 68:29:0307037 |
| 199 | 68:20:2901012 | 68:20:5525001 | 68:29:0207025 | 68:29:0307038 |
| 200 | 68:20:2902002 | 68:20:5528001 | 68:29:0207026 | 68:29:0307039 |
| 201 | 68:20:2903001 | 68:20:5530001 | 68:29:0207027 | 68:29:0307040 |
| 202 | 68:20:2903002 | 68:20:5537001 | 68:29:0207028 | 68:29:0307041 |
| 203 | 68:20:2903003 | 68:20:5538001 | 68:29:0207029 | 68:29:0307042 |
| 204 | 68:20:2903004 | 68:20:5542001 | 68:29:0207030 | 68:29:0307043 |
| 205 | 68:20:2903005 | 68:20:5543001 | 68:29:0207031 | 68:29:0307044 |
| 206 | 68:20:2904001 | 68:20:5543002 | 68:29:0207032 | 68:29:0307045 |
| 207 | 68:20:2904003 | 68:20:5545001 | 68:29:0207033 | 68:29:0307046 |
| 208 | 68:20:2904004 | 68:20:5547001 | 68:29:0207034 | 68:29:0307047 |
| 209 | 68:20:2904005 | 68:20:5550001 | 68:29:0207035 | 68:29:0307048 |
| 210 | 68:20:2904006 | 68:20:5604001 | 68:29:0207036 | 68:29:0307049 |
| 211 | 68:20:2904007 | 68:20:5604002 | 68:29:0207037 | 68:29:0307050 |
| 212 | 68:20:2904008 | 68:20:5604003 | 68:29:0207038 | 68:29:0307051 |
| 213 | 68:20:2904009 | 68:20:5604004 | 68:29:0207039 | 68:29:0307052 |
| 214 | 68:20:2905001 | 68:20:5604005 | 68:29:0207040 | 68:29:0307053 |
| 215 | 68:20:2906001 | 68:20:5604006 | 68:29:0207041 | 68:29:0307054 |
| 216 | 68:20:2907001 | 68:20:5604007 | 68:29:0207042 | 68:29:0307055 |

| № строки | Номер кадастровых кварталов | | | |
|----------|-----------------------------|---------------|---------------|---------------|
| | 1 | 2 | 3 | 4 |
| 217 | 68:20:2908001 | 68:20:5604008 | 68:29:0207043 | 68:29:0307056 |
| 218 | 68:20:2910001 | 68:20:5604011 | 68:29:0207044 | 68:29:0307057 |
| 219 | 68:20:2912001 | 68:20:5604012 | 68:29:0207045 | 68:29:0307058 |
| 220 | 68:20:2914001 | 68:20:5606002 | 68:29:0207046 | 68:29:0307059 |
| 221 | 68:20:2914002 | 68:20:5612001 | 68:29:0207047 | 68:29:0307060 |
| 222 | 68:20:2915001 | 68:20:5701001 | 68:29:0207048 | 68:29:0307061 |
| 223 | 68:20:2915002 | 68:20:5826001 | 68:29:0207049 | 68:29:0307062 |
| 224 | 68:20:3001001 | 68:20:6242001 | 68:29:0207050 | 68:29:0307063 |
| 225 | 68:20:3001002 | 68:20:6501037 | 68:29:0207051 | 68:29:0307064 |
| 226 | 68:20:3001003 | 68:20:6501042 | 68:29:0207052 | 68:29:0307065 |
| 227 | 68:20:3001004 | 68:20:6501056 | 68:29:0207053 | 68:29:0307066 |
| 228 | 68:20:3001005 | 68:20:6503001 | 68:29:0208001 | 68:29:0307067 |
| 229 | 68:20:3001006 | 68:20:6504001 | 68:29:0208002 | 68:29:0308001 |
| 230 | 68:20:3001007 | 68:20:6505001 | 68:29:0208003 | 68:29:0308002 |
| 231 | 68:20:3001008 | 68:20:6506001 | 68:29:0208004 | 68:29:0308003 |
| 232 | 68:20:3001009 | 68:20:6507001 | 68:29:0208005 | 68:29:0308004 |
| 233 | 68:20:3001010 | 68:20:6508021 | 68:29:0208006 | 68:29:0308005 |
| 234 | 68:20:3001011 | 68:20:6509001 | 68:29:0208007 | 68:29:0308006 |
| 235 | 68:20:3001012 | 68:20:6511029 | 68:29:0208008 | 68:29:0308007 |
| 236 | 68:20:3001013 | 68:20:6511035 | 68:29:0209001 | 68:29:0308008 |
| 237 | 68:20:3001014 | 68:20:6511036 | 68:29:0209002 | 68:29:0308009 |
| 238 | 68:20:3001015 | 68:20:6513001 | 68:29:0209003 | 68:29:0308010 |
| 239 | 68:20:3001016 | 68:20:6513004 | 68:29:0209004 | 68:29:0308011 |
| 240 | 68:20:3001018 | 68:20:6514001 | 68:29:0209005 | 68:29:0308012 |
| 241 | 68:20:3001019 | 68:20:6515003 | 68:29:0209006 | 68:29:0308013 |
| 242 | 68:20:3003001 | 68:20:6515004 | 68:29:0209007 | 68:29:0308014 |
| 243 | 68:20:3003002 | 68:20:6515006 | 68:29:0209008 | 68:29:0308015 |
| 244 | 68:20:3003003 | 68:20:6516007 | 68:29:0209009 | 68:29:0308016 |
| 245 | 68:20:3003004 | 68:20:6516013 | 68:29:0209010 | 68:29:0308017 |
| 246 | 68:20:3003005 | 68:20:6516014 | 68:29:0209011 | 68:29:0308018 |
| 247 | 68:20:3003006 | 68:20:6516015 | 68:29:0209012 | 68:29:0308019 |
| 248 | 68:20:3003007 | 68:20:6516016 | 68:29:0209013 | 68:29:0308020 |
| 249 | 68:20:3004001 | 68:20:6516022 | 68:29:0209014 | 68:29:0308021 |
| 250 | 68:20:3005001 | 68:20:6517001 | 68:29:0209015 | 68:29:0308022 |
| 251 | 68:20:3005002 | 68:20:6517002 | 68:29:0209016 | 68:29:0308023 |
| 252 | 68:20:3005003 | 68:20:6517003 | 68:29:0209017 | 68:29:0308024 |
| 253 | 68:20:3006001 | 68:20:6517004 | 68:29:0209018 | 68:29:0308025 |
| 254 | 68:20:3006002 | 68:20:6517005 | 68:29:0209019 | 68:29:0308026 |
| 255 | 68:20:3006003 | 68:20:6517006 | 68:29:0209020 | 68:29:0308027 |
| 256 | 68:20:3006004 | 68:20:6517007 | 68:29:0209021 | 68:29:0308028 |
| 257 | 68:20:3006005 | 68:20:6517009 | 68:29:0209022 | 68:29:0308029 |

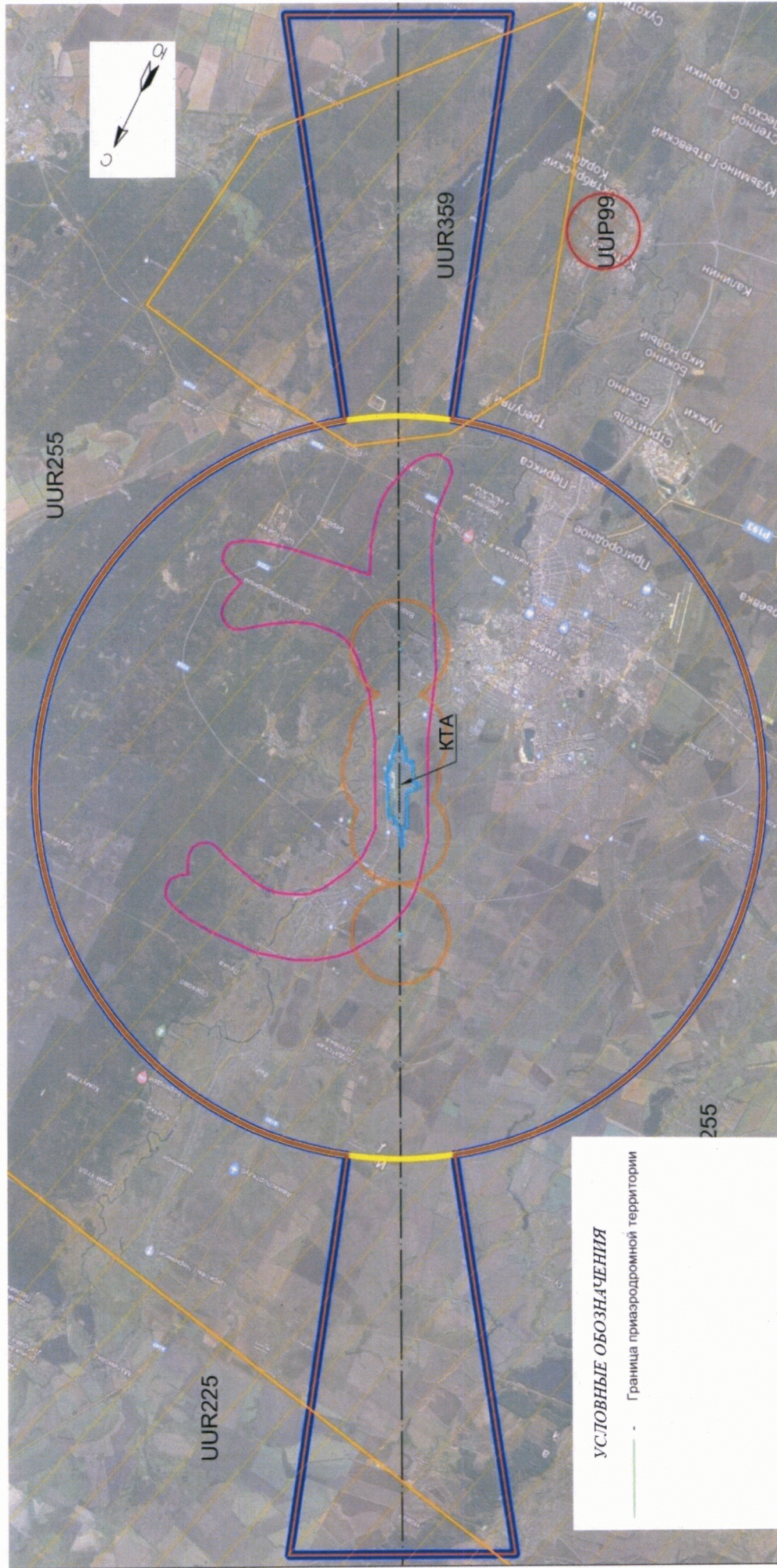
| № строки | Номер кадастровых кварталов | | | |
|----------|-----------------------------|---------------|---------------|---------------|
| | 1 | 2 | 3 | 4 |
| 258 | 68:20:3006006 | 68:20:6517017 | 68:29:0209023 | 68:29:0308030 |
| 259 | 68:20:3006008 | 68:20:6517018 | 68:29:0209024 | 68:29:0308031 |
| 260 | 68:20:3008001 | 68:20:6517037 | 68:29:0209025 | 68:29:0308032 |
| 261 | 68:20:3009001 | 68:20:6518001 | 68:29:0209026 | 68:29:0308033 |
| 262 | 68:20:3010001 | 68:20:6518002 | 68:29:0209027 | 68:29:0308034 |
| 263 | 68:20:3011001 | 68:20:6518003 | 68:29:0209028 | 68:29:0308035 |
| 264 | 68:20:3240001 | 68:20:6518004 | 68:29:0209029 | 68:29:0308036 |
| 265 | 68:20:3249001 | 68:20:6519001 | 68:29:0209030 | 68:29:0308037 |
| 266 | 68:20:3315001 | 68:20:6519002 | 68:29:0209031 | 68:29:0308038 |
| 267 | 68:20:3316001 | 68:20:6520001 | 68:29:0209032 | 68:29:0308039 |
| 268 | 68:20:3317001 | 68:20:6530001 | 68:29:0209033 | 68:29:0308040 |
| 269 | 68:20:3317003 | 68:20:6535001 | 68:29:0209034 | 68:29:0308041 |
| 270 | 68:20:3318001 | 68:20:6537001 | 68:29:0209035 | 68:29:0308042 |
| 271 | 68:20:3321001 | 68:20:6538001 | 68:29:0209036 | 68:29:0308043 |
| 272 | 68:20:3322001 | 68:20:6539001 | 68:29:0209037 | 68:29:0308044 |
| 273 | 68:20:3323001 | 68:20:6539002 | 68:29:0209038 | 68:29:0308045 |
| 274 | 68:20:3323004 | 68:20:6539003 | 68:29:0209039 | 68:29:0308046 |
| 275 | 68:20:3323005 | 68:20:6539004 | 68:29:0209040 | 68:29:0308047 |
| 276 | 68:20:3324001 | 68:20:6539005 | 68:29:0209041 | 68:29:0308048 |
| 277 | 68:20:3326001 | 68:20:6539006 | 68:29:0209042 | 68:29:0308049 |
| 278 | 68:20:3413001 | 68:20:6539007 | 68:29:0209043 | 68:29:0308050 |
| 279 | 68:20:3416001 | 68:20:6539008 | 68:29:0209044 | 68:29:0308051 |
| 280 | 68:20:3419001 | 68:20:6602026 | 68:29:0209045 | 68:29:0308052 |
| 281 | 68:20:3421001 | 68:20:6603018 | 68:29:0209046 | 68:29:0308053 |
| 282 | 68:20:3422001 | 68:20:6604025 | 68:29:0209047 | 68:29:0308054 |
| 283 | 68:20:3423001 | 68:20:6604040 | 68:29:0209048 | 68:29:0308055 |
| 284 | 68:20:3428001 | 68:20:6604050 | 68:29:0209049 | 68:29:0308056 |
| 285 | 68:20:3432001 | 68:20:6604051 | 68:29:0209050 | 68:29:0308057 |
| 286 | 68:20:3501001 | 68:20:6604053 | 68:29:0209051 | 68:29:0308058 |
| 287 | 68:20:3502001 | 68:20:6611001 | 68:29:0209052 | 68:29:0308059 |
| 288 | 68:20:3503001 | 68:20:6621001 | 68:29:0209053 | 68:29:0308060 |
| 289 | 68:20:3504001 | 68:20:6629001 | 68:29:0209054 | 68:29:0308061 |
| 290 | 68:20:3505001 | 68:20:6634001 | 68:29:0209055 | 68:29:0308062 |
| 291 | 68:20:3506001 | 68:20:7301001 | 68:29:0209056 | 68:29:0309001 |
| 292 | 68:20:3507001 | 68:20:7301002 | 68:29:0209057 | 68:29:0309002 |
| 293 | 68:20:3508001 | 68:20:7301004 | 68:29:0209058 | 68:29:0309003 |
| 294 | 68:20:3509001 | 68:20:7301005 | 68:29:0209059 | 68:29:0309004 |
| 295 | 68:20:3510001 | 68:20:7405001 | 68:29:0209060 | 68:29:0309005 |
| 296 | 68:20:3511001 | 68:20:7407001 | 68:29:0209061 | 68:29:0309006 |
| 297 | 68:20:3512001 | 68:20:7415001 | 68:29:0209062 | 68:29:0309007 |
| 298 | 68:20:3513001 | 68:20:7415002 | 68:29:0209063 | 68:29:0309008 |

| № строки | Номер кадастровых кварталов | | | |
|----------|-----------------------------|---------------|---------------|---------------|
| | 1 | 2 | 3 | 4 |
| 299 | 68:20:3514001 | 68:20:7415003 | 68:29:0209064 | 68:29:0311001 |
| 300 | 68:20:3515001 | 68:20:7421001 | 68:29:0209065 | 68:29:0311002 |
| 301 | 68:20:3516001 | 68:20:7436007 | 68:29:0209066 | 68:29:0311003 |
| 302 | 68:20:3517001 | 68:20:7437001 | 68:29:0209067 | 68:29:0311004 |
| 303 | 68:20:3518001 | 68:20:7502001 | 68:29:0209068 | 68:29:0311005 |
| 304 | 68:20:3519001 | 68:20:7504001 | 68:29:0209069 | 68:29:0311006 |
| 305 | 68:20:3520001 | 68:20:7601001 | 68:29:0209070 | 68:29:0311007 |
| 306 | 68:20:3521001 | 68:29:0000000 | 68:29:0210001 | 68:29:0311008 |
| 307 | 68:20:3524001 | 68:29:0101009 | 68:29:0210002 | 68:29:0311009 |
| 308 | 68:20:3525001 | 68:29:0101010 | 68:29:0210003 | 68:29:0311010 |
| 309 | 68:20:3527001 | 68:29:0101011 | 68:29:0210004 | 68:29:0311011 |
| 310 | 68:20:3528001 | 68:29:0101012 | 68:29:0210005 | 68:29:0311012 |
| 311 | 68:20:3528002 | 68:29:0101013 | 68:29:0210006 | 68:29:0311013 |
| 312 | 68:20:3529001 | 68:29:0101014 | 68:29:0210007 | 68:29:0311014 |
| 313 | 68:20:3530001 | 68:29:0101017 | 68:29:0210008 | 68:29:0311015 |
| 314 | 68:20:3531001 | 68:29:0101018 | 68:29:0210009 | 68:29:0311016 |
| 315 | 68:20:3534001 | 68:29:0101019 | 68:29:0210010 | 68:29:0311017 |
| 316 | 68:20:3535001 | 68:29:0101020 | 68:29:0210011 | 68:29:0311018 |
| 317 | 68:20:3537001 | 68:29:0101021 | 68:29:0210012 | 68:29:0311019 |
| 318 | 68:20:3547001 | 68:29:0101022 | 68:29:0210013 | 68:29:0311020 |
| 319 | 68:20:3548001 | 68:29:0101023 | 68:29:0210014 | 68:29:0311021 |
| 320 | 68:20:3549001 | 68:29:0101024 | 68:29:0210015 | 68:29:0311022 |
| 321 | 68:20:3551001 | 68:29:0101027 | 68:29:0210016 | 68:29:0311023 |
| 322 | 68:20:3553001 | 68:29:0101028 | 68:29:0210017 | 68:29:0311024 |
| 323 | 68:20:3554001 | 68:29:0101029 | 68:29:0210018 | 68:29:0311025 |
| 324 | 68:20:3554003 | 68:29:0101030 | 68:29:0210019 | 68:29:0311026 |
| 325 | 68:20:3554004 | 68:29:0101031 | 68:29:0210020 | 68:29:0311027 |
| 326 | 68:20:3555002 | 68:29:0101032 | 68:29:0210021 | 68:29:0311028 |
| 327 | 68:20:3555003 | 68:29:0101034 | 68:29:0210022 | 68:29:0311029 |
| 328 | 68:20:3556001 | 68:29:0101035 | 68:29:0210023 | 68:29:0311030 |
| 329 | 68:20:3557001 | 68:29:0101036 | 68:29:0210024 | 68:29:0311031 |
| 330 | 68:20:3557002 | 68:29:0101037 | 68:29:0210025 | 68:29:0311032 |
| 331 | 68:20:3557003 | 68:29:0101038 | 68:29:0210026 | 68:29:0311033 |
| 332 | 68:20:3558001 | 68:29:0101039 | 68:29:0210027 | 68:29:0311034 |
| 333 | 68:20:3558003 | 68:29:0101040 | 68:29:0210028 | 68:29:0311035 |
| 334 | 68:20:3559001 | 68:29:0101041 | 68:29:0210029 | 68:29:0311036 |
| 335 | 68:20:3560001 | 68:29:0101042 | 68:29:0210030 | 68:29:0311037 |
| 336 | 68:20:3561001 | 68:29:0101043 | 68:29:0210031 | 68:29:0311038 |
| 337 | 68:20:3562001 | 68:29:0101044 | 68:29:0210032 | 68:29:0312001 |
| 338 | 68:20:3563001 | 68:29:0101045 | 68:29:0210033 | 68:29:0313001 |
| 339 | 68:20:3564001 | 68:29:0101046 | 68:29:0210034 | 68:29:0313002 |

| № строки | Номер кадастровых кварталов | | | |
|----------|-----------------------------|---------------|---------------|---------------|
| | 1 | 2 | 3 | 4 |
| 340 | 68:20:3602001 | 68:29:0101047 | 68:29:0210035 | 68:29:0313003 |
| 341 | 68:20:3604001 | 68:29:0101048 | 68:29:0210036 | 68:29:0313004 |
| 342 | 68:20:3605001 | 68:29:0101049 | 68:29:0211001 | 68:29:0313005 |
| 343 | 68:20:3606001 | 68:29:0103001 | 68:29:0211002 | 68:29:0313006 |
| 344 | 68:20:3607001 | 68:29:0103002 | 68:29:0211003 | 68:29:0313007 |
| 345 | 68:20:3608001 | 68:29:0103003 | 68:29:0211004 | 68:29:0313008 |
| 346 | 68:20:3609001 | 68:29:0103004 | 68:29:0211005 | 68:29:0313009 |
| 347 | 68:20:3610001 | 68:29:0103005 | 68:29:0211006 | 68:29:0313010 |
| 348 | 68:20:3611001 | 68:29:0103006 | 68:29:0211007 | 68:29:0313011 |
| 349 | 68:20:3612001 | 68:29:0103007 | 68:29:0211008 | 68:29:0313012 |
| 350 | 68:20:3614001 | 68:29:0103008 | 68:29:0211009 | 68:29:0313013 |
| 351 | 68:20:3615001 | 68:29:0103009 | 68:29:0211010 | 68:29:0313014 |
| 352 | 68:20:3616001 | 68:29:0103010 | 68:29:0211011 | 68:29:0313015 |
| 353 | 68:20:3617001 | 68:29:0103011 | 68:29:0211012 | 68:29:0313016 |
| 354 | 68:20:3618001 | 68:29:0103012 | 68:29:0211013 | 68:29:0313017 |
| 355 | 68:20:3618002 | 68:29:0103013 | 68:29:0211014 | 68:29:0313018 |
| 356 | 68:20:3619001 | 68:29:0103014 | 68:29:0211015 | 68:29:0313019 |
| 357 | 68:20:3620001 | 68:29:0103015 | 68:29:0211016 | 68:29:0314001 |
| 358 | 68:20:3621001 | 68:29:0103016 | 68:29:0211017 | 68:29:0401001 |
| 359 | 68:20:3622001 | 68:29:0103017 | — | — |

4.5. Графическое изображение границ приаэродромной территории аэродрома гражданской авиации Тамбов (Донское) приведено на схеме 1.

Схема 1



5. Описание границ первой подзоны:

5.1. Первая подзона приаэродромной территории аэродрома гражданской авиации Тамбов (Донское) выделена по внешним границам земельных участков, предоставленных для размещения и эксплуатации зданий, сооружений и оборудования, подлежащих размещению в указанных подзонах, отграничивающим такие земельные участки от земельных участков, предназначенных для иных целей.

5.2. Перечень координат характерных точек границ первой подзоны приаэродромной территории аэродрома гражданской авиации Тамбов (Донское) приведен в таблице 2.1.

Таблица 2.1

| Обозначение характерных точек границ | Координаты МСК-68.1 | |
|--|------------------------|------------|
| | X | Y |
| Контур 1 | | |
| 1 | 439732.14 | 1250512.60 |
| 2 | 439747.38 | 1250554.74 |
| 3 | 439751.36 | 1250553.30 |
| 4 | 439789.26 | 1250658.06 |
| 5 | 439802.85 | 1250653.14 |
| 6 | 439802.85 | 1250653.14 |
| 7 | 439810.19 | 1250649.70 |
| 8 | 439821.62 | 1250644.44 |
| 9 | 439823.34 | 1250647.87 |
| 10 | 439827.91 | 1250646.06 |
| 11 | 439827.38 | 1250644.62 |
| 12 | 439835.24 | 1250641.66 |
| 13 | 439836.48 | 1250641.28 |
| 14 | 439842.57 | 1250634.41 |
| 15 | 439852.00 | 1250631.35 |
| 16 | 439851.05 | 1250628.97 |
| 17 | 439876.77 | 1250619.41 |
| 18 | 439882.11 | 1250617.69 |
| 19 | 439885.06 | 1250616.92 |
| 20 | 439901.54 | 1250611.28 |
| 21 | 439906.42 | 1250609.55 |
| 22 | 439922.31 | 1250604.20 |
| 23 | 439923.31 | 1250606.19 |

| Обозначение характерных точек границ | Координаты МСК-68.1 | |
|--|------------------------|------------|
| | X | Y |
| 24 | 439932.03 | 1250603.14 |
| 25 | 439933.92 | 1250602.63 |
| 26 | 439937.65 | 1250599.37 |
| 27 | 439966.75 | 1250589.67 |
| 28 | 439967.93 | 1250592.02 |
| 29 | 440004.13 | 1250579.62 |
| 30 | 440035.16 | 1250569.19 |
| 31 | 440002.78 | 1250488.34 |
| 32 | 440191.61 | 1250392.79 |
| 33 | 440235.96 | 1250480.43 |
| 34 | 440410.63 | 1250392.03 |
| 35 | 440350.67 | 1250273.56 |
| 36 | 440699.12 | 1250097.22 |
| 37 | 440703.52 | 1250021.02 |
| 38 | 441404.38 | 1249666.34 |
| 39 | 441365.32 | 1249589.16 |
| 40 | 441588.39 | 1249476.28 |
| 41 | 441566.49 | 1249433.00 |
| 42 | 441593.26 | 1249419.46 |
| 43 | 441579.71 | 1249392.69 |
| 44 | 441552.94 | 1249406.24 |
| 45 | 441531.04 | 1249362.96 |
| 46 | 441307.98 | 1249475.84 |
| 47 | 441268.92 | 1249398.66 |
| 48 | 439128.41 | 1250481.90 |
| 49 | 439167.46 | 1250559.08 |
| 50 | 438944.40 | 1250671.96 |
| 51 | 438966.30 | 1250715.24 |
| 52 | 438939.53 | 1250728.78 |
| 53 | 438953.08 | 1250755.55 |
| 54 | 438979.85 | 1250742.00 |
| 55 | 439001.75 | 1250785.28 |
| 56 | 439224.81 | 1250672.39 |
| 57 | 439263.87 | 1250749.57 |
| 1 | 439732.14 | 1250512.60 |
| Контур 2 | | |
| 1 | 445478.66 | 1247348.65 |
| 2 | 445534.63 | 1247451.12 |
| 3 | 445587.29 | 1247422.36 |
| 4 | 445531.32 | 1247319.89 |

| Обозначение характерных точек границ | Координаты МСК-68.1 | |
|--|------------------------|------------|
| | X | Y |
| 1 | 445478.66 | 1247348.65 |
| Контур 3 | | |
| 1 | 441964.13 | 1249187.70 |
| 2 | 441931.46 | 1249206.23 |
| 3 | 441949.99 | 1249247.95 |
| 4 | 441968.09 | 1249240.31 |
| 5 | 441994.76 | 1249227.88 |
| 6 | 441974.22 | 1249182.64 |
| 1 | 441964.13 | 1249187.70 |
| Контур 4 | | |
| 1 | 440293.62 | 1249777.67 |
| 2 | 440277.64 | 1249787.36 |
| 3 | 440261.62 | 1249797.53 |
| 4 | 440246.76 | 1249806.88 |
| 5 | 440242.86 | 1249809.08 |
| 6 | 440233.98 | 1249795.18 |
| 7 | 440232.64 | 1249790.60 |
| 8 | 440229.68 | 1249785.17 |
| 9 | 440226.05 | 1249781.75 |
| 10 | 440222.19 | 1249781.89 |
| 11 | 440216.67 | 1249784.19 |
| 12 | 440215.92 | 1249793.62 |
| 13 | 440217.07 | 1249800.67 |
| 14 | 440219.17 | 1249804.39 |
| 15 | 440244.14 | 1249842.53 |
| 16 | 440250.34 | 1249851.58 |
| 17 | 440266.72 | 1249842.89 |
| 18 | 440251.82 | 1249816.03 |
| 19 | 440265.73 | 1249806.91 |
| 20 | 440286.56 | 1249792.91 |
| 21 | 440298.20 | 1249784.90 |
| 1 | 440293.62 | 1249777.67 |
| Контур 5 | | |
| 1 | 439866.13 | 1250667.67 |
| 2 | 439873.88 | 1250688.34 |
| 3 | 439877.31 | 1250687.10 |
| 4 | 439875.30 | 1250682.14 |
| 5 | 439879.78 | 1250680.39 |
| 6 | 439916.64 | 1250666.18 |
| 7 | 439910.91 | 1250650.94 |

| Обозначение характерных точек границ | Координаты МСК-68.1 | |
|--|------------------------|------------|
| | X | Y |
| 1 | 439866.13 | 1250667.67 |
| Контур 6 | | |
| 1 | 438555.24 | 1250890.36 |
| 2 | 438449.59 | 1250950.85 |
| 3 | 438394.54 | 1250978.99 |
| 4 | 438391.33 | 1250985.88 |
| 5 | 438401.23 | 1251030.88 |
| 6 | 438442.06 | 1251029.39 |
| 7 | 438467.78 | 1251025.40 |
| 8 | 438527.21 | 1251009.28 |
| 9 | 438695.66 | 1250951.21 |
| 10 | 438637.80 | 1250841.75 |
| 1 | 438555.24 | 1250890.36 |
| Контур 7 | | |
| 1 | 435232.50 | 1252542.11 |
| 2 | 435252.36 | 1252581.27 |
| 3 | 435279.86 | 1252567.32 |
| 4 | 435260.00 | 1252528.17 |
| 1 | 435232.50 | 1252542.11 |

5.4. Муниципальные образования, в границах территорий которых полностью или частично расположена первая подзона приаэродромной территории аэродрома гражданской авиации Тамбов (Донское): Донской сельсовет, Татановский сельсовет.

5.5. Перечень кадастровых кварталов, в границах территорий которых полностью или частично расположена первая подзона приаэродромной территории аэродрома гражданской авиации Тамбов (Донское): 68:20:3640001, 68:20:3659003, 68:20:3671001, 68:20:3663001, 68:20:2915001.

5.5. Графическое изображение границ первой подзоны приаэродромной территории аэродрома гражданской авиации Тамбов (Донское) приведено на схеме 2.



— Граница первой подзоны

6. Описание границ второй подзоны:

6.1. Вторая подзона приаэродромной территории аэродрома гражданской авиации Тамбов (Донское) выделена по внешним границам земельных участков, предоставленных для размещения и эксплуатации зданий, сооружений и оборудования, подлежащих размещению во второй подзоне, отграничивающим такие земельные участки от земельных участков, предназначенных для иных целей.

6.2. Перечень координат характерных точек границ второй подзоны приаэродромной территории аэродрома гражданской авиации Тамбов (Донское) приведен в таблице 3.1.

Таблица 3.1

| Обозначение характерных точек границ | Координаты МСК-68.1 | |
|--|------------------------|------------|
| | X | Y |
| 1 | 438436.75 | 1250957.30 |
| 2 | 438394.42 | 1250978.90 |
| 3 | 438391.28 | 1250985.95 |
| 4 | 438401.15 | 1251030.83 |
| 5 | 438441.94 | 1251029.45 |
| 6 | 438467.65 | 1251025.34 |
| 7 | 438527.21 | 1251009.34 |
| 8 | 438695.60 | 1250951.25 |
| 9 | 438879.77 | 1250858.06 |
| 10 | 438940.04 | 1250977.32 |
| 11 | 439031.10 | 1250931.18 |
| 12 | 439074.60 | 1250925.30 |
| 13 | 439078.67 | 1250970.49 |
| 14 | 439354.83 | 1250882.57 |
| 15 | 439417.06 | 1250865.12 |
| 16 | 439445.60 | 1250855.85 |
| 17 | 439479.67 | 1250844.00 |
| 18 | 439483.70 | 1250855.34 |
| 19 | 439513.89 | 1250846.43 |
| 20 | 439524.95 | 1250841.77 |
| 21 | 439531.72 | 1250842.76 |
| 22 | 439598.53 | 1250820.25 |
| 23 | 439626.70 | 1250828.04 |
| 24 | 439780.64 | 1250850.18 |

| Обозначение характерных точек границ | Координаты МСК-68.1 | |
|--|------------------------|------------|
| | X | Y |
| 25 | 439762.28 | 1250799.59 |
| 26 | 439775.17 | 1250794.92 |
| 27 | 439773.93 | 1250791.54 |
| 28 | 439793.41 | 1250784.38 |
| 29 | 439814.78 | 1250842.46 |
| 30 | 439946.05 | 1250795.00 |
| 31 | 439952.45 | 1250810.48 |
| 32 | 439988.97 | 1250804.94 |
| 33 | 439992.45 | 1250814.27 |
| 34 | 440061.68 | 1250789.22 |
| 35 | 440193.13 | 1250724.74 |
| 36 | 440325.63 | 1250586.21 |
| 37 | 440367.18 | 1250548.84 |
| 38 | 440364.02 | 1250541.84 |
| 39 | 440718.14 | 1250379.89 |
| 40 | 440882.17 | 1250310.03 |
| 41 | 441056.86 | 1250221.96 |
| 42 | 441528.11 | 1249937.97 |
| 43 | 441543.92 | 1249926.23 |
| 44 | 441429.67 | 1249703.16 |
| 45 | 441668.75 | 1249582.32 |
| 46 | 441641.16 | 1249541.56 |
| 47 | 441629.22 | 1249516.80 |
| 48 | 441644.55 | 1249506.96 |
| 49 | 441673.98 | 1249491.97 |
| 50 | 441645.52 | 1249435.67 |
| 51 | 441695.61 | 1249405.31 |
| 52 | 441760.95 | 1249365.39 |
| 53 | 441785.41 | 1249337.16 |
| 54 | 441801.76 | 1249302.73 |
| 55 | 441843.46 | 1249265.61 |
| 56 | 441919.46 | 1249219.39 |
| 57 | 441929.36 | 1249207.28 |
| 58 | 441931.46 | 1249206.23 |
| 59 | 441949.99 | 1249247.95 |
| 60 | 441968.09 | 1249240.31 |
| 61 | 441994.76 | 1249227.88 |
| 62 | 441974.99 | 1249184.16 |
| 63 | 442032.85 | 1249154.88 |
| 64 | 442387.80 | 1248975.25 |

| Обозначение характерных точек границ | Координаты МСК-68.1 | |
|--|------------------------|------------|
| | X | Y |
| 65 | 442344.43 | 1248889.72 |
| 66 | 441652.73 | 1249239.43 |
| 67 | 441569.24 | 1249074.36 |
| 68 | 440280.31 | 1249726.41 |
| 69 | 439905.26 | 1249358.22 |
| 70 | 439761.35 | 1249456.11 |
| 71 | 439843.73 | 1249591.71 |
| 72 | 439069.49 | 1250084.56 |
| 73 | 439178.71 | 1250331.73 |
| 74 | 438733.51 | 1250556.87 |
| 75 | 438796.18 | 1250692.80 |
| 76 | 438558.28 | 1250839.28 |
| 77 | 438462.73 | 1250875.51 |
| 78 | 438409.10 | 1250902.63 |
| 1 | 438436.75 | 1250957.30 |

6.3. Муниципальные образования, в границах территорий которых полностью или частично расположена вторая подзона приаэродромной территории аэродрома гражданской авиации Тамбов (Донское): Донской сельсовет, Татановский сельсовет.

6.4. Кадастровый квартал, в границах территории которого расположена вторая подзона приаэродромной территории аэродрома гражданской авиации Тамбов (Донское): 68:20:3640001.

6.5. Графическое изображение границ второй подзоны приаэродромной территории аэродрома гражданской авиации Тамбов (Донское) приведено на схеме 3.

Схема 3



7. Описание границ третьей подзоны:

7.1. Третья подзона приаэродромной территории аэродрома гражданской авиации Тамбов (Донское) выделена в границах полос воздушных подходов, установленных в соответствии с Федеральными правилами использования воздушного пространства Российской Федерации, утвержденными постановлением Правительства Российской Федерации от 11 марта 2010 г. № 138 (далее – постановление № 138)⁴, и с учетом ограничительных поверхностей аэродрома в соответствии с Федеральными авиационными правилами «Требования, предъявляемые к аэродромам, предназначенным для взлета, посадки, руления и стоянки гражданских воздушных судов», утвержденными приказом Министерства транспорта Российской Федерации от 25 августа 2015 г. № 262 (зарегистрирован Министерством юстиции Российской Федерации 9 октября 2015 г., регистрационный № 39264), с изменениями, внесенными приказом Министерства транспорта Российской Федерации от 24 ноября 2017 г. № 495 (зарегистрирован Министерством юстиции Российской Федерации 21 декабря 2017 г., регистрационный № 49344) (далее – ФАП-262).

7.2. Перечень координат характерных точек границ третьей подзоны приаэродромной территории аэродрома гражданской авиации Тамбов (Донское) приведен в таблице 4.1.

Таблица 4.1

| Обозначение характерных точек границ | Координаты МСК-68.1 | |
|--|------------------------|------------|
| | X | Y |
| 1 | 426028.26 | 1254793.83 |
| 2 | 425834.85 | 1254164.40 |
| 3 | 425615.52 | 1253291.54 |
| 4 | 425448.93 | 1252407.09 |
| 5 | 425335.69 | 1251514.24 |
| 6 | 425276.19 | 1250616.21 |
| 7 | 425270.66 | 1249716.23 |
| 8 | 425319.12 | 1248817.53 |
| 9 | 425421.39 | 1247923.36 |

⁴ В соответствии с пунктом 3 постановления № 138 данный акт действует до 1 ноября 2026 г.

| Обозначение характерных точек границ | Координаты МСК-68.1 | |
|--|------------------------|------------|
| | X | Y |
| 10 | 425577.10 | 1247036.93 |
| 11 | 425785.69 | 1246161.44 |
| 12 | 426046.41 | 1245300.03 |
| 13 | 426358.32 | 1244455.81 |
| 14 | 426720.30 | 1243631.81 |
| 15 | 427131.05 | 1242831.01 |
| 16 | 427589.08 | 1242056.28 |
| 17 | 428092.75 | 1241310.42 |
| 18 | 428640.25 | 1240596.10 |
| 19 | 429229.60 | 1239915.91 |
| 20 | 429858.69 | 1239272.28 |
| 21 | 430525.24 | 1238667.55 |
| 22 | 431226.86 | 1238103.87 |
| 23 | 431961.02 | 1237583.29 |
| 24 | 432725.09 | 1237107.68 |
| 25 | 433493.36 | 1236690.32 |
| 26 | 434284.65 | 1236318.44 |
| 27 | 435120.38 | 1235984.46 |
| 28 | 435974.64 | 1235701.20 |
| 29 | 436844.36 | 1235469.68 |
| 30 | 437726.39 | 1235290.74 |
| 31 | 438617.56 | 1235165.02 |
| 32 | 439514.67 | 1235092.97 |
| 33 | 440414.49 | 1235074.85 |
| 34 | 441313.78 | 1235110.73 |
| 35 | 442209.29 | 1235200.48 |
| 36 | 443097.81 | 1235343.77 |
| 37 | 443976.14 | 1235540.10 |
| 38 | 444841.11 | 1235788.74 |
| 39 | 445689.61 | 1236088.82 |
| 40 | 446518.59 | 1236439.24 |
| 41 | 447325.06 | 1236838.74 |
| 42 | 448106.12 | 1237285.89 |
| 43 | 448858.96 | 1237779.09 |
| 44 | 449580.86 | 1238316.54 |
| 45 | 450269.23 | 1238896.32 |
| 46 | 450921.59 | 1239516.34 |
| 47 | 451535.59 | 1240174.37 |

| Обозначение характерных точек границ | Координаты МСК-68.1 | |
|--|------------------------|------------|
| | X | Y |
| 48 | 452109.03 | 1240868.03 |
| 49 | 452501.65 | 1241396.65 |
| 50 | 465870.77 | 1231905.19 |
| 51 | 470070.05 | 1240203.14 |
| 52 | 454504.52 | 1245354.41 |
| 53 | 454697.94 | 1245983.84 |
| 54 | 454917.27 | 1246856.70 |
| 55 | 455083.86 | 1247741.15 |
| 56 | 455197.10 | 1248634.00 |
| 57 | 455256.60 | 1249532.03 |
| 58 | 455262.12 | 1250432.01 |
| 59 | 455213.67 | 1251330.71 |
| 60 | 455111.40 | 1252224.88 |
| 61 | 454955.69 | 1253111.31 |
| 62 | 454747.10 | 1253986.80 |
| 63 | 454486.38 | 1254848.21 |
| 64 | 454174.47 | 1255692.43 |
| 65 | 453812.49 | 1256516.43 |
| 66 | 453401.74 | 1257317.23 |
| 67 | 452943.71 | 1258091.96 |
| 68 | 452440.03 | 1258837.82 |
| 69 | 451892.54 | 1259552.14 |
| 70 | 451303.18 | 1260232.33 |
| 71 | 450674.10 | 1260875.96 |
| 72 | 450007.55 | 1261480.69 |
| 73 | 449305.93 | 1262044.37 |
| 74 | 448571.76 | 1262564.95 |
| 75 | 447807.70 | 1263040.56 |
| 76 | 447039.43 | 1263457.92 |
| 77 | 446248.14 | 1263829.80 |
| 78 | 445412.41 | 1264163.78 |
| 79 | 444558.14 | 1264447.04 |
| 80 | 443688.43 | 1264678.56 |
| 81 | 442806.40 | 1264857.50 |
| 82 | 441915.23 | 1264983.22 |
| 83 | 441018.11 | 1265055.27 |
| 84 | 440118.30 | 1265073.39 |
| 85 | 439219.01 | 1265037.51 |

| Обозначение характерных точек границ | Координаты МСК-68.1 | |
|--|------------------------|------------|
| | X | Y |
| 86 | 438323.50 | 1264947.76 |
| 87 | 437434.98 | 1264804.47 |
| 88 | 436556.65 | 1264608.14 |
| 89 | 435691.68 | 1264359.50 |
| 90 | 434843.18 | 1264059.42 |
| 91 | 434014.20 | 1263709.00 |
| 92 | 433207.73 | 1263309.50 |
| 93 | 432426.67 | 1262862.35 |
| 94 | 431673.83 | 1262369.15 |
| 95 | 430951.93 | 1261831.70 |
| 96 | 430263.56 | 1261251.92 |
| 97 | 429611.20 | 1260631.90 |
| 98 | 428997.19 | 1259973.87 |
| 99 | 428423.76 | 1259280.21 |
| 100 | 428031.14 | 1258751.59 |
| 101 | 414662.02 | 1268243.05 |
| 102 | 410462.74 | 1259945.10 |
| 1 | 426028.26 | 1254793.83 |

7.3. Муниципальные образования, в границах территорий которых полностью или частично расположена третья подзона приаэродромной территории аэродрома гражданской авиации Тамбов (Донское): городской округ – город Тамбов, Нижнеспасский сельсовет, Дегтянский сельсовет, Троицковихляйский сельсовет, Горельский сельсовет, Донской сельсовет, Комсомольский сельсовет, Красносвободненский сельсовет, Лысогорский сельсовет, Новолядинский поссовет, Столовский сельсовет, Стрелецкий сельсовет, Суравский сельсовет, Татановский сельсовет, Тулиновский сельсовет, Челнавский сельсовет, Черняновский сельсовет.

7.4. Кадастровые кварталы, в границах территорий которых полностью или частично расположена третья подзона приаэродромной территории аэродрома гражданской авиации Тамбов (Донское), представлены в таблице 4.2.

Таблица 4.2

| № строки | Номер кадастровых кварталов | | | |
|-------------|-----------------------------|---------------|---------------|---------------|
| | 1 | 2 | 3 | 4 |
| 1 | 68:00:0000000 | 68:20:3623001 | 68:29:0103018 | 68:29:0211018 |
| 2 | 68:15:0000000 | 68:20:3624001 | 68:29:0103019 | 68:29:0211019 |
| 3 | 68:15:1201003 | 68:20:3625001 | 68:29:0103020 | 68:29:0211020 |
| 4 | 68:15:1201004 | 68:20:3626001 | 68:29:0103021 | 68:29:0211021 |
| 5 | 68:15:1202001 | 68:20:3627001 | 68:29:0103024 | 68:29:0211022 |
| 6 | 68:15:1202002 | 68:20:3628001 | 68:29:0103025 | 68:29:0211023 |
| 7 | 68:15:1202003 | 68:20:3629001 | 68:29:0103026 | 68:29:0211024 |
| 8 | 68:15:1202004 | 68:20:3630001 | 68:29:0103027 | 68:29:0211025 |
| 9 | 68:15:1203001 | 68:20:3631001 | 68:29:0103028 | 68:29:0211026 |
| 10 | 68:15:1204001 | 68:20:3633001 | 68:29:0103029 | 68:29:0211027 |
| 11 | 68:15:1801002 | 68:20:3634001 | 68:29:0103030 | 68:29:0211028 |
| 12 | 68:15:1801007 | 68:20:3635001 | 68:29:0104001 | 68:29:0211029 |
| 13 | 68:15:1806001 | 68:20:3636001 | 68:29:0104002 | 68:29:0212001 |
| 14 | 68:15:4901001 | 68:20:3638001 | 68:29:0104003 | 68:29:0213001 |
| 15 | 68:15:4901002 | 68:20:3639001 | 68:29:0104004 | 68:29:0213002 |
| 16 | 68:15:4901003 | 68:20:3640001 | 68:29:0104005 | 68:29:0213003 |
| 17 | 68:15:4901004 | 68:20:3641001 | 68:29:0104006 | 68:29:0213004 |
| 18 | 68:15:4901006 | 68:20:3645001 | 68:29:0104007 | 68:29:0213005 |
| 19 | 68:15:4902002 | 68:20:3646001 | 68:29:0104008 | 68:29:0213006 |
| 20 | 68:15:4902003 | 68:20:3647001 | 68:29:0104009 | 68:29:0213007 |
| 21 | 68:15:4903001 | 68:20:3649001 | 68:29:0104010 | 68:29:0213008 |
| 22 | 68:15:4904001 | 68:20:3650001 | 68:29:0104011 | 68:29:0213009 |
| 23 | 68:15:4904004 | 68:20:3651001 | 68:29:0104012 | 68:29:0213010 |
| 24 | 68:15:4904005 | 68:20:3652001 | 68:29:0104013 | 68:29:0213011 |
| 25 | 68:15:4905001 | 68:20:3653001 | 68:29:0104014 | 68:29:0213012 |
| 26 | 68:15:4905002 | 68:20:3654001 | 68:29:0104015 | 68:29:0213013 |
| 27 | 68:15:4907001 | 68:20:3656001 | 68:29:0104016 | 68:29:0213014 |
| 28 | 68:15:5201001 | 68:20:3657001 | 68:29:0104017 | 68:29:0213015 |
| 29 | 68:18:0000000 | 68:20:3658001 | 68:29:0104018 | 68:29:0213016 |
| 30 | 68:18:0501002 | 68:20:3659001 | 68:29:0104019 | 68:29:0213017 |
| 31 | 68:18:0501003 | 68:20:3659002 | 68:29:0104020 | 68:29:0213018 |
| 32 | 68:18:0502001 | 68:20:3659003 | 68:29:0104021 | 68:29:0213019 |
| 33 | 68:18:0502002 | 68:20:3659004 | 68:29:0104022 | 68:29:0213020 |
| 34 | 68:18:1101001 | 68:20:3660001 | 68:29:0104023 | 68:29:0213021 |
| 35 | 68:18:1101002 | 68:20:3660002 | 68:29:0104024 | 68:29:0213022 |
| 36 | 68:18:1101003 | 68:20:3660003 | 68:29:0104025 | 68:29:0213023 |
| 37 | 68:18:1101004 | 68:20:3661001 | 68:29:0104026 | 68:29:0213024 |
| 38 | 68:18:1102001 | 68:20:3661002 | 68:29:0104027 | 68:29:0213025 |
| 39 | 68:18:1102002 | 68:20:3661003 | 68:29:0104028 | 68:29:0213026 |
| 40 | 68:18:1102003 | 68:20:3662001 | 68:29:0104029 | 68:29:0213027 |

| № строки | Номер кадастровых кварталов | | | |
|----------|-----------------------------|---------------|---------------|---------------|
| | 1 | 2 | 3 | 4 |
| 41 | 68:18:1102004 | 68:20:3663001 | 68:29:0104030 | 68:29:0214001 |
| 42 | 68:18:3801003 | 68:20:3664001 | 68:29:0104031 | 68:29:0214002 |
| 43 | 68:18:3801004 | 68:20:3665001 | 68:29:0104032 | 68:29:0214003 |
| 44 | 68:18:3802001 | 68:20:3667001 | 68:29:0104033 | 68:29:0214004 |
| 45 | 68:18:3804002 | 68:20:3668001 | 68:29:0104034 | 68:29:0214005 |
| 46 | 68:18:3805001 | 68:20:3669001 | 68:29:0104035 | 68:29:0214006 |
| 47 | 68:18:3805003 | 68:20:3670001 | 68:29:0104036 | 68:29:0214007 |
| 48 | 68:18:3806001 | 68:20:3670002 | 68:29:0104037 | 68:29:0214008 |
| 49 | 68:18:3806007 | 68:20:3670003 | 68:29:0104038 | 68:29:0214009 |
| 50 | 68:18:3806008 | 68:20:3670004 | 68:29:0104039 | 68:29:0214010 |
| 51 | 68:18:3807001 | 68:20:3670005 | 68:29:0104040 | 68:29:0214011 |
| 52 | 68:18:4810001 | 68:20:3671001 | 68:29:0104041 | 68:29:0214012 |
| 53 | 68:18:5503054 | 68:20:3671004 | 68:29:0104042 | 68:29:0214013 |
| 54 | 68:18:5503056 | 68:20:3701001 | 68:29:0104043 | 68:29:0214014 |
| 55 | 68:18:5503057 | 68:20:3702001 | 68:29:0104044 | 68:29:0214023 |
| 56 | 68:18:5503058 | 68:20:3813006 | 68:29:0104045 | 68:29:0215001 |
| 57 | 68:18:5503059 | 68:20:3813009 | 68:29:0104046 | 68:29:0216001 |
| 58 | 68:18:5503060 | 68:20:3813015 | 68:29:0104047 | 68:29:0301001 |
| 59 | 68:18:5503061 | 68:20:3813016 | 68:29:0105001 | 68:29:0302001 |
| 60 | 68:18:5503062 | 68:20:3813017 | 68:29:0105002 | 68:29:0302002 |
| 61 | 68:18:5503063 | 68:20:3813018 | 68:29:0105003 | 68:29:0303001 |
| 62 | 68:20:0000000 | 68:20:3813020 | 68:29:0105004 | 68:29:0304001 |
| 63 | 68:20:0101001 | 68:20:3813021 | 68:29:0105005 | 68:29:0304002 |
| 64 | 68:20:0101003 | 68:20:3813022 | 68:29:0105006 | 68:29:0304003 |
| 65 | 68:20:0101004 | 68:20:3813023 | 68:29:0105007 | 68:29:0304004 |
| 66 | 68:20:0101005 | 68:20:3813024 | 68:29:0105008 | 68:29:0304005 |
| 67 | 68:20:0101006 | 68:20:3813025 | 68:29:0105009 | 68:29:0304006 |
| 68 | 68:20:0101007 | 68:20:3813026 | 68:29:0105010 | 68:29:0304007 |
| 69 | 68:20:0102001 | 68:20:3813027 | 68:29:0105011 | 68:29:0304008 |
| 70 | 68:20:0103001 | 68:20:3813028 | 68:29:0105012 | 68:29:0304009 |
| 71 | 68:20:0104001 | 68:20:3813029 | 68:29:0105013 | 68:29:0304010 |
| 72 | 68:20:0105001 | 68:20:3813030 | 68:29:0105014 | 68:29:0304011 |
| 73 | 68:20:0106001 | 68:20:3813031 | 68:29:0105015 | 68:29:0304012 |
| 74 | 68:20:0413001 | 68:20:3814001 | 68:29:0105016 | 68:29:0304013 |
| 75 | 68:20:0901002 | 68:20:3814002 | 68:29:0105017 | 68:29:0304014 |
| 76 | 68:20:0901003 | 68:20:3814003 | 68:29:0105018 | 68:29:0304015 |
| 77 | 68:20:0901004 | 68:20:3814005 | 68:29:0201001 | 68:29:0304016 |
| 78 | 68:20:0901005 | 68:20:3814006 | 68:29:0202001 | 68:29:0304017 |
| 79 | 68:20:0901006 | 68:20:3814007 | 68:29:0202002 | 68:29:0304018 |
| 80 | 68:20:0901007 | 68:20:3814008 | 68:29:0202003 | 68:29:0304019 |
| 81 | 68:20:0901008 | 68:20:3814009 | 68:29:0202004 | 68:29:0304020 |

| № строки | Номер кадастровых кварталов | | | |
|-------------|-----------------------------|---------------|---------------|---------------|
| | 1 | 2 | 3 | 4 |
| 82 | 68:20:0901009 | 68:20:3814010 | 68:29:0202005 | 68:29:0304021 |
| 83 | 68:20:0901010 | 68:20:3814011 | 68:29:0202006 | 68:29:0304022 |
| 84 | 68:20:0901011 | 68:20:3814012 | 68:29:0202007 | 68:29:0304023 |
| 85 | 68:20:0901012 | 68:20:3814013 | 68:29:0202016 | 68:29:0304024 |
| 86 | 68:20:0901013 | 68:20:3814014 | 68:29:0202019 | 68:29:0304025 |
| 87 | 68:20:0901014 | 68:20:3814015 | 68:29:0202023 | 68:29:0304026 |
| 88 | 68:20:0901016 | 68:20:3814016 | 68:29:0202024 | 68:29:0304027 |
| 89 | 68:20:0901018 | 68:20:3814017 | 68:29:0202025 | 68:29:0304028 |
| 90 | 68:20:0901019 | 68:20:3814019 | 68:29:0203001 | 68:29:0304029 |
| 91 | 68:20:0906001 | 68:20:3814020 | 68:29:0203002 | 68:29:0305001 |
| 92 | 68:20:0906002 | 68:20:3814021 | 68:29:0203003 | 68:29:0305002 |
| 93 | 68:20:0907001 | 68:20:3814022 | 68:29:0203004 | 68:29:0305003 |
| 94 | 68:20:1201001 | 68:20:3814023 | 68:29:0203005 | 68:29:0305004 |
| 95 | 68:20:1201002 | 68:20:3814024 | 68:29:0203006 | 68:29:0305005 |
| 96 | 68:20:1201003 | 68:20:3814025 | 68:29:0203007 | 68:29:0305006 |
| 97 | 68:20:1201004 | 68:20:3814026 | 68:29:0203008 | 68:29:0305007 |
| 98 | 68:20:1201005 | 68:20:3814027 | 68:29:0203009 | 68:29:0305008 |
| 99 | 68:20:1201006 | 68:20:3814030 | 68:29:0203010 | 68:29:0305009 |
| 100 | 68:20:1201007 | 68:20:3814031 | 68:29:0203011 | 68:29:0305010 |
| 101 | 68:20:1201008 | 68:20:3814032 | 68:29:0203012 | 68:29:0305011 |
| 102 | 68:20:1201009 | 68:20:3814033 | 68:29:0203013 | 68:29:0305012 |
| 103 | 68:20:1203001 | 68:20:3814034 | 68:29:0203014 | 68:29:0305013 |
| 104 | 68:20:1204001 | 68:20:3814035 | 68:29:0203015 | 68:29:0305014 |
| 105 | 68:20:1204002 | 68:20:3814036 | 68:29:0203016 | 68:29:0305015 |
| 106 | 68:20:1204003 | 68:20:3814038 | 68:29:0203017 | 68:29:0305016 |
| 107 | 68:20:1205002 | 68:20:3814039 | 68:29:0203018 | 68:29:0305017 |
| 108 | 68:20:1205003 | 68:20:3814041 | 68:29:0203019 | 68:29:0305018 |
| 109 | 68:20:1205004 | 68:20:3814042 | 68:29:0203020 | 68:29:0305019 |
| 110 | 68:20:1209001 | 68:20:3814043 | 68:29:0203021 | 68:29:0305020 |
| 111 | 68:20:1210001 | 68:20:3814044 | 68:29:0203022 | 68:29:0305021 |
| 112 | 68:20:1213001 | 68:20:3814045 | 68:29:0203023 | 68:29:0305022 |
| 113 | 68:20:1217001 | 68:20:3814046 | 68:29:0203024 | 68:29:0305023 |
| 114 | 68:20:1228001 | 68:20:3814047 | 68:29:0203025 | 68:29:0305024 |
| 115 | 68:20:2101001 | 68:20:3814048 | 68:29:0204001 | 68:29:0305025 |
| 116 | 68:20:2101002 | 68:20:3814049 | 68:29:0204002 | 68:29:0305026 |
| 117 | 68:20:2101003 | 68:20:3814050 | 68:29:0204003 | 68:29:0305027 |
| 118 | 68:20:2101004 | 68:20:3814051 | 68:29:0204004 | 68:29:0305028 |
| 119 | 68:20:2101005 | 68:20:3814052 | 68:29:0204005 | 68:29:0305029 |
| 120 | 68:20:2101006 | 68:20:3814053 | 68:29:0204006 | 68:29:0306001 |
| 121 | 68:20:2101007 | 68:20:3814054 | 68:29:0204007 | 68:29:0306002 |
| 122 | 68:20:2101008 | 68:20:3814055 | 68:29:0204008 | 68:29:0306003 |

| № строки | Номер кадастровых кварталов | | | |
|-------------|-----------------------------|---------------|---------------|---------------|
| | 1 | 2 | 3 | 4 |
| 123 | 68:20:2101009 | 68:20:3814056 | 68:29:0204009 | 68:29:0306004 |
| 124 | 68:20:2101010 | 68:20:3814057 | 68:29:0204010 | 68:29:0306005 |
| 125 | 68:20:2101011 | 68:20:3814059 | 68:29:0204011 | 68:29:0306006 |
| 126 | 68:20:2101012 | 68:20:3814060 | 68:29:0204012 | 68:29:0306007 |
| 127 | 68:20:2101013 | 68:20:3814061 | 68:29:0204013 | 68:29:0306008 |
| 128 | 68:20:2101014 | 68:20:3819002 | 68:29:0204014 | 68:29:0306009 |
| 129 | 68:20:2101015 | 68:20:3820001 | 68:29:0204015 | 68:29:0306010 |
| 130 | 68:20:2101016 | 68:20:3820002 | 68:29:0204016 | 68:29:0306011 |
| 131 | 68:20:2101017 | 68:20:3821002 | 68:29:0204017 | 68:29:0306012 |
| 132 | 68:20:2102002 | 68:20:3833001 | 68:29:0204018 | 68:29:0306013 |
| 133 | 68:20:2102003 | 68:20:3904001 | 68:29:0204019 | 68:29:0306014 |
| 134 | 68:20:2102004 | 68:20:3905001 | 68:29:0204020 | 68:29:0306015 |
| 135 | 68:20:2102005 | 68:20:3906001 | 68:29:0204021 | 68:29:0306016 |
| 136 | 68:20:2102006 | 68:20:4005001 | 68:29:0204022 | 68:29:0306017 |
| 137 | 68:20:2102010 | 68:20:4006001 | 68:29:0204023 | 68:29:0306018 |
| 138 | 68:20:2102011 | 68:20:4009004 | 68:29:0204024 | 68:29:0306019 |
| 139 | 68:20:2102012 | 68:20:4009007 | 68:29:0204025 | 68:29:0306020 |
| 140 | 68:20:2102013 | 68:20:4012001 | 68:29:0204026 | 68:29:0306021 |
| 141 | 68:20:2102014 | 68:20:4013001 | 68:29:0204027 | 68:29:0306022 |
| 142 | 68:20:2102015 | 68:20:4013003 | 68:29:0204028 | 68:29:0306023 |
| 143 | 68:20:2102016 | 68:20:4019001 | 68:29:0204029 | 68:29:0306024 |
| 144 | 68:20:2103001 | 68:20:4020001 | 68:29:0204030 | 68:29:0306025 |
| 145 | 68:20:2104001 | 68:20:4020002 | 68:29:0205001 | 68:29:0306026 |
| 146 | 68:20:2108001 | 68:20:4021001 | 68:29:0206001 | 68:29:0306027 |
| 147 | 68:20:2110001 | 68:20:4022001 | 68:29:0206002 | 68:29:0306028 |
| 148 | 68:20:2111001 | 68:20:4022002 | 68:29:0206003 | 68:29:0306029 |
| 149 | 68:20:2202001 | 68:20:4022003 | 68:29:0206004 | 68:29:0306030 |
| 150 | 68:20:2202003 | 68:20:4022004 | 68:29:0206005 | 68:29:0306031 |
| 151 | 68:20:2202004 | 68:20:4025001 | 68:29:0206006 | 68:29:0306032 |
| 152 | 68:20:2202005 | 68:20:4025002 | 68:29:0206007 | 68:29:0306033 |
| 153 | 68:20:2202006 | 68:20:4026002 | 68:29:0206008 | 68:29:0306034 |
| 154 | 68:20:2202009 | 68:20:4028001 | 68:29:0206009 | 68:29:0306035 |
| 155 | 68:20:2203001 | 68:20:4028002 | 68:29:0206010 | 68:29:0306036 |
| 156 | 68:20:2208001 | 68:20:4028003 | 68:29:0206011 | 68:29:0306037 |
| 157 | 68:20:2301001 | 68:20:4028004 | 68:29:0206012 | 68:29:0306038 |
| 158 | 68:20:2302001 | 68:20:4029001 | 68:29:0206013 | 68:29:0306039 |
| 159 | 68:20:2303001 | 68:20:4029002 | 68:29:0206014 | 68:29:0306040 |
| 160 | 68:20:2304001 | 68:20:4030001 | 68:29:0206015 | 68:29:0306042 |
| 161 | 68:20:2305001 | 68:20:4032001 | 68:29:0206016 | 68:29:0306043 |
| 162 | 68:20:2306001 | 68:20:4101001 | 68:29:0206017 | 68:29:0307001 |
| 163 | 68:20:2401001 | 68:20:4204001 | 68:29:0206018 | 68:29:0307002 |

| № строки | Номер кадастровых кварталов | | | |
|-------------|-----------------------------|---------------|---------------|---------------|
| | 1 | 2 | 3 | 4 |
| 164 | 68:20:2401005 | 68:20:4214001 | 68:29:0206019 | 68:29:0307003 |
| 165 | 68:20:2405001 | 68:20:4217001 | 68:29:0206020 | 68:29:0307004 |
| 166 | 68:20:2702001 | 68:20:4219001 | 68:29:0206021 | 68:29:0307005 |
| 167 | 68:20:2801002 | 68:20:4220001 | 68:29:0206022 | 68:29:0307006 |
| 168 | 68:20:2801003 | 68:20:4222001 | 68:29:0206023 | 68:29:0307007 |
| 169 | 68:20:2801004 | 68:20:4223001 | 68:29:0206024 | 68:29:0307008 |
| 170 | 68:20:2801005 | 68:20:4224001 | 68:29:0206025 | 68:29:0307009 |
| 171 | 68:20:2801006 | 68:20:4225001 | 68:29:0206026 | 68:29:0307010 |
| 172 | 68:20:2801007 | 68:20:4226001 | 68:29:0206027 | 68:29:0307011 |
| 173 | 68:20:2801008 | 68:20:4230001 | 68:29:0206028 | 68:29:0307012 |
| 174 | 68:20:2801009 | 68:20:5417001 | 68:29:0206029 | 68:29:0307013 |
| 175 | 68:20:2801010 | 68:20:5431001 | 68:29:0207001 | 68:29:0307014 |
| 176 | 68:20:2802001 | 68:20:5501001 | 68:29:0207002 | 68:29:0307015 |
| 177 | 68:20:2802002 | 68:20:5501002 | 68:29:0207003 | 68:29:0307016 |
| 178 | 68:20:2802003 | 68:20:5502001 | 68:29:0207004 | 68:29:0307017 |
| 179 | 68:20:2803001 | 68:20:5503001 | 68:29:0207005 | 68:29:0307018 |
| 180 | 68:20:2803002 | 68:20:5504001 | 68:29:0207006 | 68:29:0307019 |
| 181 | 68:20:2804001 | 68:20:5505001 | 68:29:0207007 | 68:29:0307020 |
| 182 | 68:20:2806001 | 68:20:5506001 | 68:29:0207008 | 68:29:0307021 |
| 183 | 68:20:2808001 | 68:20:5507001 | 68:29:0207009 | 68:29:0307022 |
| 184 | 68:20:2809001 | 68:20:5508001 | 68:29:0207010 | 68:29:0307023 |
| 185 | 68:20:2810001 | 68:20:5509001 | 68:29:0207011 | 68:29:0307024 |
| 186 | 68:20:2810002 | 68:20:5510001 | 68:29:0207012 | 68:29:0307025 |
| 187 | 68:20:2811001 | 68:20:5511001 | 68:29:0207013 | 68:29:0307026 |
| 188 | 68:20:2901001 | 68:20:5512001 | 68:29:0207014 | 68:29:0307027 |
| 189 | 68:20:2901002 | 68:20:5513001 | 68:29:0207015 | 68:29:0307028 |
| 190 | 68:20:2901003 | 68:20:5514001 | 68:29:0207016 | 68:29:0307029 |
| 191 | 68:20:2901004 | 68:20:5515001 | 68:29:0207017 | 68:29:0307030 |
| 192 | 68:20:2901005 | 68:20:5516001 | 68:29:0207018 | 68:29:0307031 |
| 193 | 68:20:2901006 | 68:20:5517001 | 68:29:0207019 | 68:29:0307032 |
| 194 | 68:20:2901007 | 68:20:5517002 | 68:29:0207020 | 68:29:0307033 |
| 195 | 68:20:2901008 | 68:20:5518001 | 68:29:0207021 | 68:29:0307034 |
| 196 | 68:20:2901009 | 68:20:5519001 | 68:29:0207022 | 68:29:0307035 |
| 197 | 68:20:2901010 | 68:20:5519002 | 68:29:0207023 | 68:29:0307036 |
| 198 | 68:20:2901011 | 68:20:5520001 | 68:29:0207024 | 68:29:0307037 |
| 199 | 68:20:2901012 | 68:20:5525001 | 68:29:0207025 | 68:29:0307038 |
| 200 | 68:20:2902002 | 68:20:5528001 | 68:29:0207026 | 68:29:0307039 |
| 201 | 68:20:2903001 | 68:20:5530001 | 68:29:0207027 | 68:29:0307040 |
| 202 | 68:20:2903002 | 68:20:5537001 | 68:29:0207028 | 68:29:0307041 |
| 203 | 68:20:2903003 | 68:20:5538001 | 68:29:0207029 | 68:29:0307042 |
| 204 | 68:20:2903004 | 68:20:5542001 | 68:29:0207030 | 68:29:0307043 |

| № строки | Номер кадастровых кварталов | | | |
|-------------|-----------------------------|---------------|---------------|---------------|
| | 1 | 2 | 3 | 4 |
| 205 | 68:20:2903005 | 68:20:5543001 | 68:29:0207031 | 68:29:0307044 |
| 206 | 68:20:2904001 | 68:20:5543002 | 68:29:0207032 | 68:29:0307045 |
| 207 | 68:20:2904003 | 68:20:5545001 | 68:29:0207033 | 68:29:0307046 |
| 208 | 68:20:2904004 | 68:20:5547001 | 68:29:0207034 | 68:29:0307047 |
| 209 | 68:20:2904005 | 68:20:5550001 | 68:29:0207035 | 68:29:0307048 |
| 210 | 68:20:2904006 | 68:20:5604001 | 68:29:0207036 | 68:29:0307049 |
| 211 | 68:20:2904007 | 68:20:5604002 | 68:29:0207037 | 68:29:0307050 |
| 212 | 68:20:2904008 | 68:20:5604003 | 68:29:0207038 | 68:29:0307051 |
| 213 | 68:20:2904009 | 68:20:5604004 | 68:29:0207039 | 68:29:0307052 |
| 214 | 68:20:2905001 | 68:20:5604005 | 68:29:0207040 | 68:29:0307053 |
| 215 | 68:20:2906001 | 68:20:5604006 | 68:29:0207041 | 68:29:0307054 |
| 216 | 68:20:2907001 | 68:20:5604007 | 68:29:0207042 | 68:29:0307055 |
| 217 | 68:20:2908001 | 68:20:5604008 | 68:29:0207043 | 68:29:0307056 |
| 218 | 68:20:2910001 | 68:20:5604011 | 68:29:0207044 | 68:29:0307057 |
| 219 | 68:20:2912001 | 68:20:5604012 | 68:29:0207045 | 68:29:0307058 |
| 220 | 68:20:2914001 | 68:20:5606002 | 68:29:0207046 | 68:29:0307059 |
| 221 | 68:20:2914002 | 68:20:5612001 | 68:29:0207047 | 68:29:0307060 |
| 222 | 68:20:2915001 | 68:20:5701001 | 68:29:0207048 | 68:29:0307061 |
| 223 | 68:20:2915002 | 68:20:5826001 | 68:29:0207049 | 68:29:0307062 |
| 224 | 68:20:3001001 | 68:20:6242001 | 68:29:0207050 | 68:29:0307063 |
| 225 | 68:20:3001002 | 68:20:6501037 | 68:29:0207051 | 68:29:0307064 |
| 226 | 68:20:3001003 | 68:20:6501042 | 68:29:0207052 | 68:29:0307065 |
| 227 | 68:20:3001004 | 68:20:6501056 | 68:29:0207053 | 68:29:0307066 |
| 228 | 68:20:3001005 | 68:20:6503001 | 68:29:0208001 | 68:29:0307067 |
| 229 | 68:20:3001006 | 68:20:6504001 | 68:29:0208002 | 68:29:0308001 |
| 230 | 68:20:3001007 | 68:20:6505001 | 68:29:0208003 | 68:29:0308002 |
| 231 | 68:20:3001008 | 68:20:6506001 | 68:29:0208004 | 68:29:0308003 |
| 232 | 68:20:3001009 | 68:20:6507001 | 68:29:0208005 | 68:29:0308004 |
| 233 | 68:20:3001010 | 68:20:6508021 | 68:29:0208006 | 68:29:0308005 |
| 234 | 68:20:3001011 | 68:20:6509001 | 68:29:0208007 | 68:29:0308006 |
| 235 | 68:20:3001012 | 68:20:6511029 | 68:29:0208008 | 68:29:0308007 |
| 236 | 68:20:3001013 | 68:20:6511035 | 68:29:0209001 | 68:29:0308008 |
| 237 | 68:20:3001014 | 68:20:6511036 | 68:29:0209002 | 68:29:0308009 |
| 238 | 68:20:3001015 | 68:20:6513001 | 68:29:0209003 | 68:29:0308010 |
| 239 | 68:20:3001016 | 68:20:6513004 | 68:29:0209004 | 68:29:0308011 |
| 240 | 68:20:3001018 | 68:20:6514001 | 68:29:0209005 | 68:29:0308012 |
| 241 | 68:20:3001019 | 68:20:6515003 | 68:29:0209006 | 68:29:0308013 |
| 242 | 68:20:3003001 | 68:20:6515004 | 68:29:0209007 | 68:29:0308014 |
| 243 | 68:20:3003002 | 68:20:6515006 | 68:29:0209008 | 68:29:0308015 |
| 244 | 68:20:3003003 | 68:20:6516007 | 68:29:0209009 | 68:29:0308016 |
| 245 | 68:20:3003004 | 68:20:6516013 | 68:29:0209010 | 68:29:0308017 |

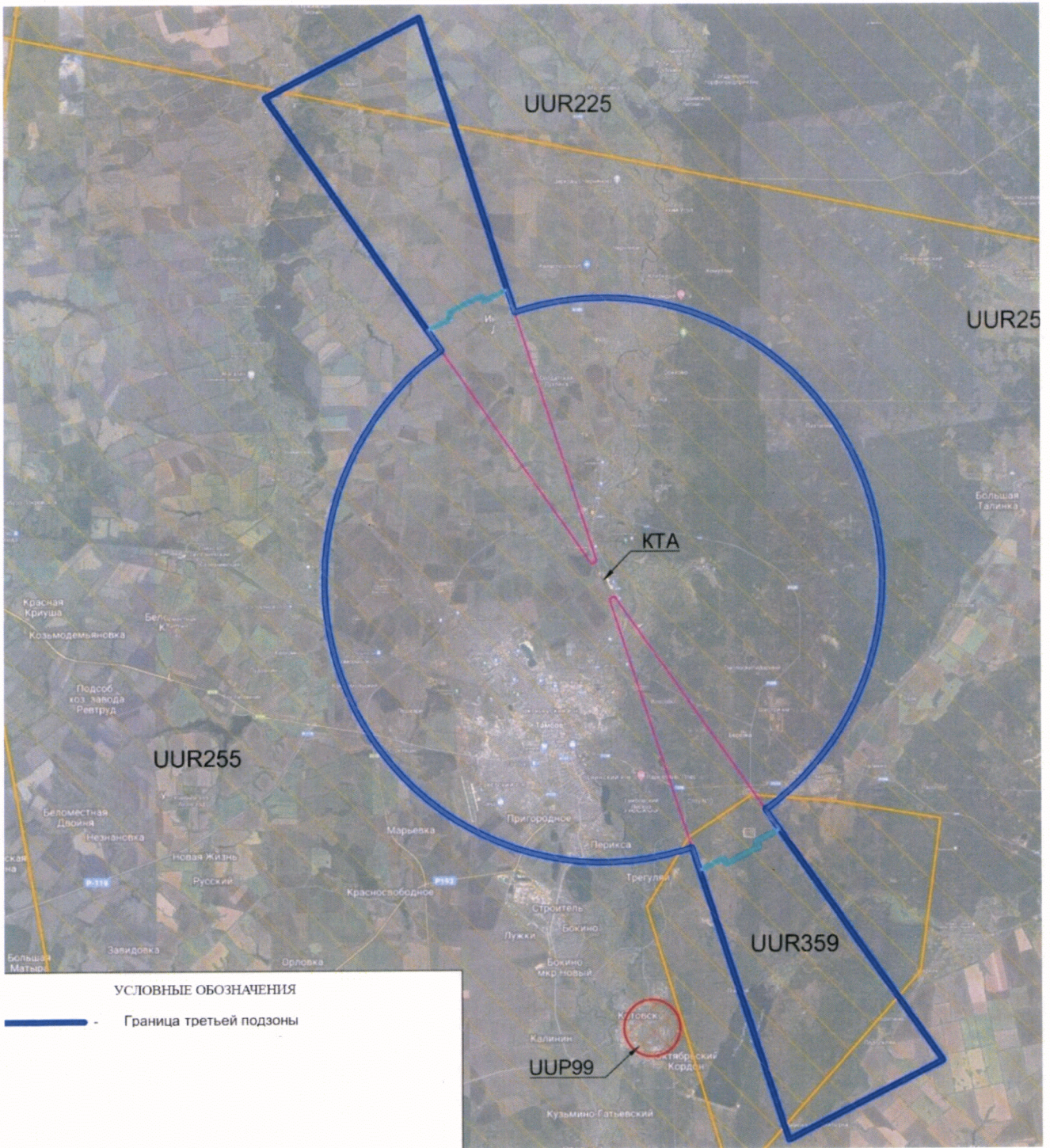
| № строки | Номер кадастровых кварталов | | | |
|-------------|-----------------------------|---------------|---------------|---------------|
| | 1 | 2 | 3 | 4 |
| 246 | 68:20:3003005 | 68:20:6516014 | 68:29:0209011 | 68:29:0308018 |
| 247 | 68:20:3003006 | 68:20:6516015 | 68:29:0209012 | 68:29:0308019 |
| 248 | 68:20:3003007 | 68:20:6516016 | 68:29:0209013 | 68:29:0308020 |
| 249 | 68:20:3004001 | 68:20:6516022 | 68:29:0209014 | 68:29:0308021 |
| 250 | 68:20:3005001 | 68:20:6517001 | 68:29:0209015 | 68:29:0308022 |
| 251 | 68:20:3005002 | 68:20:6517002 | 68:29:0209016 | 68:29:0308023 |
| 252 | 68:20:3005003 | 68:20:6517003 | 68:29:0209017 | 68:29:0308024 |
| 253 | 68:20:3006001 | 68:20:6517004 | 68:29:0209018 | 68:29:0308025 |
| 254 | 68:20:3006002 | 68:20:6517005 | 68:29:0209019 | 68:29:0308026 |
| 255 | 68:20:3006003 | 68:20:6517006 | 68:29:0209020 | 68:29:0308027 |
| 256 | 68:20:3006004 | 68:20:6517007 | 68:29:0209021 | 68:29:0308028 |
| 257 | 68:20:3006005 | 68:20:6517009 | 68:29:0209022 | 68:29:0308029 |
| 258 | 68:20:3006006 | 68:20:6517017 | 68:29:0209023 | 68:29:0308030 |
| 259 | 68:20:3006008 | 68:20:6517018 | 68:29:0209024 | 68:29:0308031 |
| 260 | 68:20:3008001 | 68:20:6517037 | 68:29:0209025 | 68:29:0308032 |
| 261 | 68:20:3009001 | 68:20:6518001 | 68:29:0209026 | 68:29:0308033 |
| 262 | 68:20:3010001 | 68:20:6518002 | 68:29:0209027 | 68:29:0308034 |
| 263 | 68:20:3011001 | 68:20:6518003 | 68:29:0209028 | 68:29:0308035 |
| 264 | 68:20:3240001 | 68:20:6518004 | 68:29:0209029 | 68:29:0308036 |
| 265 | 68:20:3249001 | 68:20:6519001 | 68:29:0209030 | 68:29:0308037 |
| 266 | 68:20:3315001 | 68:20:6519002 | 68:29:0209031 | 68:29:0308038 |
| 267 | 68:20:3316001 | 68:20:6520001 | 68:29:0209032 | 68:29:0308039 |
| 268 | 68:20:3317001 | 68:20:6530001 | 68:29:0209033 | 68:29:0308040 |
| 269 | 68:20:3317003 | 68:20:6535001 | 68:29:0209034 | 68:29:0308041 |
| 270 | 68:20:3318001 | 68:20:6537001 | 68:29:0209035 | 68:29:0308042 |
| 271 | 68:20:3321001 | 68:20:6538001 | 68:29:0209036 | 68:29:0308043 |
| 272 | 68:20:3322001 | 68:20:6539001 | 68:29:0209037 | 68:29:0308044 |
| 273 | 68:20:3323001 | 68:20:6539002 | 68:29:0209038 | 68:29:0308045 |
| 274 | 68:20:3323004 | 68:20:6539003 | 68:29:0209039 | 68:29:0308046 |
| 275 | 68:20:3323005 | 68:20:6539004 | 68:29:0209040 | 68:29:0308047 |
| 276 | 68:20:3324001 | 68:20:6539005 | 68:29:0209041 | 68:29:0308048 |
| 277 | 68:20:3326001 | 68:20:6539006 | 68:29:0209042 | 68:29:0308049 |
| 278 | 68:20:3413001 | 68:20:6539007 | 68:29:0209043 | 68:29:0308050 |
| 279 | 68:20:3416001 | 68:20:6539008 | 68:29:0209044 | 68:29:0308051 |
| 280 | 68:20:3419001 | 68:20:6602026 | 68:29:0209045 | 68:29:0308052 |
| 281 | 68:20:3421001 | 68:20:6603018 | 68:29:0209046 | 68:29:0308053 |
| 282 | 68:20:3422001 | 68:20:6604025 | 68:29:0209047 | 68:29:0308054 |
| 283 | 68:20:3423001 | 68:20:6604040 | 68:29:0209048 | 68:29:0308055 |
| 284 | 68:20:3428001 | 68:20:6604050 | 68:29:0209049 | 68:29:0308056 |
| 285 | 68:20:3432001 | 68:20:6604051 | 68:29:0209050 | 68:29:0308057 |
| 286 | 68:20:3501001 | 68:20:6604053 | 68:29:0209051 | 68:29:0308058 |

| № строки | Номер кадастровых кварталов | | | |
|-------------|-----------------------------|---------------|---------------|---------------|
| | 1 | 2 | 3 | 4 |
| 287 | 68:20:3502001 | 68:20:6611001 | 68:29:0209052 | 68:29:0308059 |
| 288 | 68:20:3503001 | 68:20:6621001 | 68:29:0209053 | 68:29:0308060 |
| 289 | 68:20:3504001 | 68:20:6629001 | 68:29:0209054 | 68:29:0308061 |
| 290 | 68:20:3505001 | 68:20:6634001 | 68:29:0209055 | 68:29:0308062 |
| 291 | 68:20:3506001 | 68:20:7301001 | 68:29:0209056 | 68:29:0309001 |
| 292 | 68:20:3507001 | 68:20:7301002 | 68:29:0209057 | 68:29:0309002 |
| 293 | 68:20:3508001 | 68:20:7301004 | 68:29:0209058 | 68:29:0309003 |
| 294 | 68:20:3509001 | 68:20:7301005 | 68:29:0209059 | 68:29:0309004 |
| 295 | 68:20:3510001 | 68:20:7405001 | 68:29:0209060 | 68:29:0309005 |
| 296 | 68:20:3511001 | 68:20:7407001 | 68:29:0209061 | 68:29:0309006 |
| 297 | 68:20:3512001 | 68:20:7415001 | 68:29:0209062 | 68:29:0309007 |
| 298 | 68:20:3513001 | 68:20:7415002 | 68:29:0209063 | 68:29:0309008 |
| 299 | 68:20:3514001 | 68:20:7415003 | 68:29:0209064 | 68:29:0311001 |
| 300 | 68:20:3515001 | 68:20:7421001 | 68:29:0209065 | 68:29:0311002 |
| 301 | 68:20:3516001 | 68:20:7436007 | 68:29:0209066 | 68:29:0311003 |
| 302 | 68:20:3517001 | 68:20:7437001 | 68:29:0209067 | 68:29:0311004 |
| 303 | 68:20:3518001 | 68:20:7502001 | 68:29:0209068 | 68:29:0311005 |
| 304 | 68:20:3519001 | 68:20:7504001 | 68:29:0209069 | 68:29:0311006 |
| 305 | 68:20:3520001 | 68:20:7601001 | 68:29:0209070 | 68:29:0311007 |
| 306 | 68:20:3521001 | 68:29:0000000 | 68:29:0210001 | 68:29:0311008 |
| 307 | 68:20:3524001 | 68:29:0101009 | 68:29:0210002 | 68:29:0311009 |
| 308 | 68:20:3525001 | 68:29:0101010 | 68:29:0210003 | 68:29:0311010 |
| 309 | 68:20:3527001 | 68:29:0101011 | 68:29:0210004 | 68:29:0311011 |
| 310 | 68:20:3528001 | 68:29:0101012 | 68:29:0210005 | 68:29:0311012 |
| 311 | 68:20:3528002 | 68:29:0101013 | 68:29:0210006 | 68:29:0311013 |
| 312 | 68:20:3529001 | 68:29:0101014 | 68:29:0210007 | 68:29:0311014 |
| 313 | 68:20:3530001 | 68:29:0101017 | 68:29:0210008 | 68:29:0311015 |
| 314 | 68:20:3531001 | 68:29:0101018 | 68:29:0210009 | 68:29:0311016 |
| 315 | 68:20:3534001 | 68:29:0101019 | 68:29:0210010 | 68:29:0311017 |
| 316 | 68:20:3535001 | 68:29:0101020 | 68:29:0210011 | 68:29:0311018 |
| 317 | 68:20:3537001 | 68:29:0101021 | 68:29:0210012 | 68:29:0311019 |
| 318 | 68:20:3547001 | 68:29:0101022 | 68:29:0210013 | 68:29:0311020 |
| 319 | 68:20:3548001 | 68:29:0101023 | 68:29:0210014 | 68:29:0311021 |
| 320 | 68:20:3549001 | 68:29:0101024 | 68:29:0210015 | 68:29:0311022 |
| 321 | 68:20:3551001 | 68:29:0101027 | 68:29:0210016 | 68:29:0311023 |
| 322 | 68:20:3553001 | 68:29:0101028 | 68:29:0210017 | 68:29:0311024 |
| 323 | 68:20:3554001 | 68:29:0101029 | 68:29:0210018 | 68:29:0311025 |
| 324 | 68:20:3554003 | 68:29:0101030 | 68:29:0210019 | 68:29:0311026 |
| 325 | 68:20:3554004 | 68:29:0101031 | 68:29:0210020 | 68:29:0311027 |
| 326 | 68:20:3555002 | 68:29:0101032 | 68:29:0210021 | 68:29:0311028 |
| 327 | 68:20:3555003 | 68:29:0101034 | 68:29:0210022 | 68:29:0311029 |

| № строки | Номер кадастровых кварталов | | | |
|----------|-----------------------------|---------------|---------------|---------------|
| | 1 | 2 | 3 | 4 |
| 328 | 68:20:3556001 | 68:29:0101035 | 68:29:0210023 | 68:29:0311030 |
| 329 | 68:20:3557001 | 68:29:0101036 | 68:29:0210024 | 68:29:0311031 |
| 330 | 68:20:3557002 | 68:29:0101037 | 68:29:0210025 | 68:29:0311032 |
| 331 | 68:20:3557003 | 68:29:0101038 | 68:29:0210026 | 68:29:0311033 |
| 332 | 68:20:3558001 | 68:29:0101039 | 68:29:0210027 | 68:29:0311034 |
| 333 | 68:20:3558003 | 68:29:0101040 | 68:29:0210028 | 68:29:0311035 |
| 334 | 68:20:3559001 | 68:29:0101041 | 68:29:0210029 | 68:29:0311036 |
| 335 | 68:20:3560001 | 68:29:0101042 | 68:29:0210030 | 68:29:0311037 |
| 336 | 68:20:3561001 | 68:29:0101043 | 68:29:0210031 | 68:29:0311038 |
| 337 | 68:20:3562001 | 68:29:0101044 | 68:29:0210032 | 68:29:0312001 |
| 338 | 68:20:3563001 | 68:29:0101045 | 68:29:0210033 | 68:29:0313001 |
| 339 | 68:20:3564001 | 68:29:0101046 | 68:29:0210034 | 68:29:0313002 |
| 340 | 68:20:3602001 | 68:29:0101047 | 68:29:0210035 | 68:29:0313003 |
| 341 | 68:20:3604001 | 68:29:0101048 | 68:29:0210036 | 68:29:0313004 |
| 342 | 68:20:3605001 | 68:29:0101049 | 68:29:0211001 | 68:29:0313005 |
| 343 | 68:20:3606001 | 68:29:0103001 | 68:29:0211002 | 68:29:0313006 |
| 344 | 68:20:3607001 | 68:29:0103002 | 68:29:0211003 | 68:29:0313007 |
| 345 | 68:20:3608001 | 68:29:0103003 | 68:29:0211004 | 68:29:0313008 |
| 346 | 68:20:3609001 | 68:29:0103004 | 68:29:0211005 | 68:29:0313009 |
| 347 | 68:20:3610001 | 68:29:0103005 | 68:29:0211006 | 68:29:0313010 |
| 348 | 68:20:3611001 | 68:29:0103006 | 68:29:0211007 | 68:29:0313011 |
| 349 | 68:20:3612001 | 68:29:0103007 | 68:29:0211008 | 68:29:0313012 |
| 350 | 68:20:3614001 | 68:29:0103008 | 68:29:0211009 | 68:29:0313013 |
| 351 | 68:20:3615001 | 68:29:0103009 | 68:29:0211010 | 68:29:0313014 |
| 352 | 68:20:3616001 | 68:29:0103010 | 68:29:0211011 | 68:29:0313015 |
| 353 | 68:20:3617001 | 68:29:0103011 | 68:29:0211012 | 68:29:0313016 |
| 354 | 68:20:3618001 | 68:29:0103012 | 68:29:0211013 | 68:29:0313017 |
| 355 | 68:20:3618002 | 68:29:0103013 | 68:29:0211014 | 68:29:0313018 |
| 356 | 68:20:3619001 | 68:29:0103014 | 68:29:0211015 | 68:29:0313019 |
| 357 | 68:20:3620001 | 68:29:0103015 | 68:29:0211016 | 68:29:0314001 |
| 358 | 68:20:3621001 | 68:29:0103016 | 68:29:0211017 | 68:29:0401001 |
| 359 | 68:20:3622001 | 68:29:0103017 | — | — |

7.5. Графическое изображение границ третьей подзоны приаэродромной территории аэродрома гражданской авиации Тамбов (Донское) приведено на схеме 4.

38
Схема 4



7.6. Перечень координат характерных точек границ секторов третьей подзоны приаэродромной территории аэродрома гражданской авиации Тамбов (Донское) приведен в таблице 4.3.

Таблица 4.3

| Обозначение характерных точек границ | Координаты МСК-68.1 | | Обозначение характерных точек границ | Координаты МСК-68.1 | |
|---|------------------------|------------|--|------------------------|------------|
| | X | Y | | X | Y |
| Сектор 3.1.1 абсолютная высота (далее – Набс) до 276,91 м | | | 32 | 451303.18 | 1260232.33 |
| 1 | 428025.99 | 1258744.33 | 33 | 451892.54 | 1259552.14 |
| 2 | 428031.14 | 1258751.59 | 34 | 452440.03 | 1258837.82 |
| 3 | 428423.76 | 1259280.21 | 35 | 452943.71 | 1258091.96 |
| 4 | 428997.19 | 1259973.87 | 36 | 453401.74 | 1257317.23 |
| 5 | 429611.20 | 1260631.90 | 37 | 453812.49 | 1256516.43 |
| 6 | 430263.56 | 1261251.92 | 38 | 454174.47 | 1255692.43 |
| 7 | 430951.93 | 1261831.70 | 39 | 454486.38 | 1254848.21 |
| 8 | 431673.83 | 1262369.15 | 40 | 454747.10 | 1253986.80 |
| 9 | 432426.67 | 1262862.35 | 41 | 454955.69 | 1253111.31 |
| 10 | 433207.73 | 1263309.50 | 42 | 455111.40 | 1252224.88 |
| 11 | 434014.20 | 1263709.00 | 43 | 455213.67 | 1251330.71 |
| 12 | 434843.18 | 1264059.42 | 44 | 455262.12 | 1250432.01 |
| 13 | 435691.68 | 1264359.50 | 45 | 455256.60 | 1249532.03 |
| 14 | 436556.65 | 1264608.14 | 46 | 455197.10 | 1248634.00 |
| 15 | 437434.98 | 1264804.47 | 47 | 455083.86 | 1247741.15 |
| 16 | 438323.50 | 1264947.76 | 48 | 454917.27 | 1246856.70 |
| 17 | 439219.01 | 1265037.51 | 49 | 454697.94 | 1245983.84 |
| 18 | 440118.30 | 1265073.39 | 50 | 454504.52 | 1245354.41 |
| 19 | 441018.11 | 1265055.27 | 51 | 454501.72 | 1245345.96 |
| 20 | 441915.23 | 1264983.22 | 52 | 447972.92 | 1247506.61 |
| 21 | 442806.40 | 1264857.50 | 53 | 447890.37 | 1247533.93 |
| 22 | 443688.43 | 1264678.56 | 54 | 447410.37 | 1247692.78 |
| 23 | 444558.14 | 1264447.04 | 55 | 446941.26 | 1247848.03 |
| 24 | 445412.41 | 1264163.78 | 56 | 446975.43 | 1247964.12 |
| 25 | 446248.14 | 1263829.80 | 57 | 447063.17 | 1248313.27 |
| 26 | 447039.43 | 1263457.92 | 58 | 447129.80 | 1248667.05 |
| 27 | 447807.70 | 1263040.56 | 59 | 447175.10 | 1249024.18 |
| 28 | 448571.76 | 1262564.95 | 60 | 447198.89 | 1249383.40 |
| 29 | 449305.93 | 1262044.37 | 61 | 447201.11 | 1249743.39 |
| 30 | 450007.55 | 1261480.69 | 62 | 447181.72 | 1250102.87 |
| 31 | 450674.10 | 1260875.96 | 63 | 447140.82 | 1250460.54 |
| | | | 64 | 447078.53 | 1250815.11 |
| | | | 65 | 446995.10 | 1251165.31 |

| Обозначение характерных точек границ | Координаты МСК-68.1 | |
|--|------------------------|------------|
| | X | Y |
| 66 | 446890.81 | 1251509.87 |
| 67 | 446766.04 | 1251847.56 |
| 68 | 446621.25 | 1252177.16 |
| 69 | 446456.95 | 1252497.48 |
| 70 | 446273.74 | 1252807.37 |
| 71 | 446072.27 | 1253105.71 |
| 72 | 445853.27 | 1253391.44 |
| 73 | 445617.53 | 1253663.52 |
| 74 | 445365.90 | 1253920.97 |
| 75 | 445099.27 | 1254162.86 |
| 76 | 444818.63 | 1254388.33 |
| 77 | 444524.96 | 1254596.57 |
| 78 | 444219.34 | 1254786.81 |
| 79 | 443912.03 | 1254953.75 |
| 80 | 442039.19 | 1255901.53 |
| 81 | 441722.67 | 1256050.28 |
| 82 | 441388.38 | 1256183.87 |
| 83 | 441046.67 | 1256297.18 |
| 84 | 440698.79 | 1256389.78 |
| 85 | 440345.98 | 1256461.36 |
| 86 | 439989.51 | 1256511.65 |
| 87 | 439630.66 | 1256540.47 |
| 88 | 439270.74 | 1256547.71 |
| 89 | 438911.02 | 1256533.36 |
| 90 | 438552.82 | 1256497.46 |
| 91 | 438197.41 | 1256440.14 |
| 92 | 437846.08 | 1256361.62 |
| 93 | 437500.09 | 1256262.16 |
| 94 | 437160.69 | 1256142.13 |
| 95 | 436829.10 | 1256001.96 |
| 96 | 436506.51 | 1255842.16 |
| 97 | 436194.08 | 1255663.30 |
| 98 | 435892.95 | 1255466.02 |
| 99 | 435604.19 | 1255251.04 |
| 100 | 435328.84 | 1255019.13 |
| 101 | 435067.90 | 1254771.12 |
| 102 | 434822.29 | 1254507.91 |
| 103 | 434592.92 | 1254230.44 |
| 104 | 434519.61 | 1254134.15 |
| 105 | 434116.70 | 1254420.20 |

| Обозначение характерных точек границ | Координаты МСК-68.1 | |
|--|------------------------|------------|
| | X | Y |
| 106 | 433839.99 | 1254616.66 |
| 1 | 428025.99 | 1258744.33 |
| Сектор 3.1.2 Набс до 276,91 м | | |
| 1 | 446013.17 | 1246014.09 |
| 2 | 446416.09 | 1245728.03 |
| 3 | 446828.35 | 1245435.35 |
| 4 | 446899.26 | 1245385.01 |
| 5 | 452506.80 | 1241403.91 |
| 6 | 452501.65 | 1241396.65 |
| 7 | 452109.03 | 1240868.03 |
| 8 | 451535.59 | 1240174.37 |
| 9 | 450921.59 | 1239516.34 |
| 10 | 450269.23 | 1238896.32 |
| 11 | 449580.86 | 1238316.54 |
| 12 | 448858.96 | 1237779.09 |
| 13 | 448106.12 | 1237285.89 |
| 14 | 447325.06 | 1236838.74 |
| 15 | 446518.59 | 1236439.24 |
| 16 | 445689.61 | 1236088.82 |
| 17 | 444841.11 | 1235788.74 |
| 18 | 443976.14 | 1235540.10 |
| 19 | 443097.81 | 1235343.77 |
| 20 | 442209.29 | 1235200.48 |
| 21 | 441313.78 | 1235110.73 |
| 22 | 440414.49 | 1235074.85 |
| 23 | 439514.67 | 1235092.97 |
| 24 | 438617.56 | 1235165.02 |
| 25 | 437726.39 | 1235290.74 |
| 26 | 436844.36 | 1235469.68 |
| 27 | 435974.64 | 1235701.20 |
| 28 | 435120.38 | 1235984.46 |
| 29 | 434284.65 | 1236318.44 |
| 30 | 433493.36 | 1236690.32 |
| 31 | 432725.09 | 1237107.68 |
| 32 | 431961.02 | 1237583.29 |
| 33 | 431226.86 | 1238103.87 |
| 34 | 430525.24 | 1238667.55 |
| 35 | 429858.69 | 1239272.28 |
| 36 | 429229.60 | 1239915.91 |

| Обозначение характерных точек границ | Координаты МСК-68.1 | |
|--|------------------------|------------|
| | X | Y |
| 37 | 428640.25 | 1240596.10 |
| 38 | 428092.75 | 1241310.42 |
| 39 | 427589.08 | 1242056.28 |
| 40 | 427131.05 | 1242831.01 |
| 41 | 426720.30 | 1243631.81 |
| 42 | 426358.32 | 1244455.81 |
| 43 | 426046.41 | 1245300.03 |
| 44 | 425785.69 | 1246161.44 |
| 45 | 425577.10 | 1247036.93 |
| 46 | 425421.39 | 1247923.36 |
| 47 | 425319.12 | 1248817.53 |
| 48 | 425270.66 | 1249716.23 |
| 49 | 425276.19 | 1250616.21 |
| 50 | 425335.69 | 1251514.24 |
| 51 | 425448.93 | 1252407.09 |
| 52 | 425615.52 | 1253291.54 |
| 53 | 425834.85 | 1254164.40 |
| 54 | 426028.26 | 1254793.83 |
| 55 | 426031.07 | 1254802.28 |
| 56 | 432800.24 | 1252562.08 |
| 57 | 433122.41 | 1252455.46 |
| 58 | 433591.53 | 1252300.21 |
| 59 | 433557.36 | 1252184.12 |
| 60 | 433469.62 | 1251834.97 |
| 61 | 433402.99 | 1251481.19 |
| 62 | 433357.69 | 1251124.06 |
| 63 | 433333.89 | 1250764.84 |
| 64 | 433331.68 | 1250404.85 |
| 65 | 433351.07 | 1250045.37 |
| 66 | 433391.97 | 1249687.70 |
| 67 | 433454.26 | 1249333.13 |
| 68 | 433537.69 | 1248982.93 |
| 69 | 433641.98 | 1248638.37 |
| 70 | 433766.74 | 1248300.68 |
| 71 | 433911.54 | 1247971.08 |
| 72 | 434075.84 | 1247650.76 |
| 73 | 434259.05 | 1247340.87 |
| 74 | 434460.52 | 1247042.53 |
| 75 | 434679.52 | 1246756.80 |
| 76 | 434915.26 | 1246484.72 |

| Обозначение характерных точек границ | Координаты МСК-68.1 | |
|--|------------------------|------------|
| | X | Y |
| 77 | 435166.89 | 1246227.27 |
| 78 | 435433.51 | 1245985.38 |
| 79 | 435714.16 | 1245759.91 |
| 80 | 436007.83 | 1245551.67 |
| 81 | 436313.45 | 1245361.43 |
| 82 | 436620.76 | 1245194.49 |
| 83 | 438493.60 | 1244246.71 |
| 84 | 438810.11 | 1244097.96 |
| 85 | 439144.41 | 1243964.37 |
| 86 | 439486.11 | 1243851.06 |
| 87 | 439834.00 | 1243758.46 |
| 88 | 440186.81 | 1243686.88 |
| 89 | 440543.28 | 1243636.59 |
| 90 | 440902.13 | 1243607.77 |
| 91 | 441262.05 | 1243600.53 |
| 92 | 441621.77 | 1243614.88 |
| 93 | 441979.97 | 1243650.78 |
| 94 | 442335.38 | 1243708.09 |
| 95 | 442686.71 | 1243786.62 |
| 96 | 443032.70 | 1243886.08 |
| 97 | 443372.10 | 1244006.11 |
| 98 | 443703.69 | 1244146.28 |
| 99 | 444026.28 | 1244306.08 |
| 100 | 444338.70 | 1244484.94 |
| 101 | 444639.84 | 1244682.22 |
| 102 | 444928.60 | 1244897.20 |
| 103 | 445203.95 | 1245129.11 |
| 104 | 445464.89 | 1245377.12 |
| 105 | 445710.49 | 1245640.33 |
| 106 | 445939.87 | 1245917.80 |
| 1 | 446013.17 | 1246014.09 |
| Сектор 3.2.1 | | |
| Набс от 176,91 м до 201,91 м | | |
| 1 | 444912.60 | 1247053.18 |
| 2 | 444755.60 | 1246838.41 |
| 3 | 444583.57 | 1246630.31 |
| 4 | 444399.37 | 1246432.90 |
| 5 | 444203.66 | 1246246.89 |
| 6 | 443997.15 | 1246072.96 |
| 7 | 443780.58 | 1245911.72 |

| Обозначение характерных точек границ | Координаты МСК-68.1 | |
|--|------------------------|------------|
| | X | Y |
| 8 | 443554.73 | 1245763.77 |
| 9 | 443320.41 | 1245629.62 |
| 10 | 443078.47 | 1245509.77 |
| 11 | 442829.78 | 1245404.64 |
| 12 | 442575.23 | 1245314.62 |
| 13 | 442315.74 | 1245240.03 |
| 14 | 442052.24 | 1245181.13 |
| 15 | 441785.68 | 1245138.14 |
| 16 | 441517.03 | 1245111.22 |
| 17 | 441247.24 | 1245100.45 |
| 18 | 440977.30 | 1245105.89 |
| 19 | 440708.16 | 1245127.50 |
| 20 | 440440.81 | 1245165.22 |
| 21 | 440176.20 | 1245218.90 |
| 22 | 439915.29 | 1245288.36 |
| 23 | 439659.01 | 1245373.33 |
| 24 | 439408.29 | 1245473.53 |
| 25 | 439170.90 | 1245585.09 |
| 26 | 437298.06 | 1246532.87 |
| 27 | 437067.58 | 1246658.07 |
| 28 | 436838.36 | 1246800.76 |
| 29 | 436618.11 | 1246956.93 |
| 30 | 436407.63 | 1247126.03 |
| 31 | 436207.66 | 1247307.46 |
| 32 | 436018.94 | 1247500.54 |
| 33 | 435842.13 | 1247704.60 |
| 34 | 435677.88 | 1247918.90 |
| 35 | 435526.78 | 1248142.65 |
| 36 | 435389.37 | 1248375.07 |
| 37 | 435266.15 | 1248615.31 |
| 38 | 435157.55 | 1248862.51 |
| 39 | 435063.98 | 1249115.78 |
| 40 | 434985.76 | 1249374.20 |
| 41 | 434923.18 | 1249636.85 |
| 42 | 434876.47 | 1249902.78 |
| 43 | 434845.79 | 1250171.03 |
| 44 | 434831.26 | 1250440.64 |
| 45 | 434832.91 | 1250710.63 |
| 46 | 434850.76 | 1250980.04 |
| 47 | 434884.74 | 1251247.90 |

| Обозначение характерных точек границ | Координаты МСК-68.1 | |
|--|------------------------|------------|
| | X | Y |
| 48 | 434934.71 | 1251513.23 |
| 49 | 435000.51 | 1251775.09 |
| 50 | 435080.59 | 1252028.79 |
| 51 | 435137.65 | 1252008.33 |
| 52 | 435396.14 | 1251915.70 |
| 53 | 435484.35 | 1252180.91 |
| 54 | 435598.26 | 1252436.49 |
| 55 | 435736.73 | 1252679.63 |
| 56 | 435898.19 | 1252907.78 |
| 57 | 435670.47 | 1253061.19 |
| 58 | 435620.19 | 1253095.06 |
| 59 | 435777.18 | 1253309.83 |
| 60 | 435949.21 | 1253517.93 |
| 61 | 436133.42 | 1253715.34 |
| 62 | 436329.12 | 1253901.35 |
| 63 | 436535.63 | 1254075.28 |
| 64 | 436752.21 | 1254236.52 |
| 65 | 436978.06 | 1254384.47 |
| 66 | 437212.37 | 1254518.62 |
| 67 | 437454.32 | 1254638.47 |
| 68 | 437703.01 | 1254743.60 |
| 69 | 437957.56 | 1254833.62 |
| 70 | 438217.05 | 1254908.21 |
| 71 | 438480.55 | 1254967.11 |
| 72 | 438747.11 | 1255010.10 |
| 73 | 439015.76 | 1255037.02 |
| 74 | 439285.55 | 1255047.79 |
| 75 | 439555.49 | 1255042.35 |
| 76 | 439824.62 | 1255020.74 |
| 77 | 440091.98 | 1254983.02 |
| 78 | 440356.59 | 1254929.34 |
| 79 | 440617.50 | 1254859.88 |
| 80 | 440873.78 | 1254774.90 |
| 81 | 441124.50 | 1254674.71 |
| 82 | 441361.88 | 1254563.15 |
| 83 | 443234.72 | 1253615.37 |
| 84 | 443465.21 | 1253490.17 |
| 85 | 443694.42 | 1253347.48 |
| 86 | 443914.67 | 1253191.31 |
| 87 | 444125.16 | 1253022.21 |

| Обозначение характерных точек границ | Координаты МСК-68.1 | | Обозначение характерных точек границ | Координаты МСК-68.1 | |
|--|------------------------|------------|--|------------------------|------------|
| | X | Y | | X | Y |
| 88 | 444325.13 | 1252840.78 | 128 | 443978.20 | 1252480.72 |
| 89 | 444513.85 | 1252647.70 | 129 | 443800.45 | 1252641.99 |
| 90 | 444690.66 | 1252443.64 | 130 | 443613.36 | 1252792.30 |
| 91 | 444854.91 | 1252229.34 | 131 | 443417.58 | 1252931.12 |
| 92 | 445006.01 | 1252005.58 | 132 | 443213.83 | 1253057.95 |
| 93 | 445143.42 | 1251773.17 | 133 | 443008.96 | 1253169.25 |
| 94 | 445266.64 | 1251532.93 | 134 | 441136.12 | 1254117.02 |
| 95 | 445375.24 | 1251285.73 | 135 | 440925.11 | 1254216.19 |
| 96 | 445468.81 | 1251032.46 | 136 | 440702.24 | 1254305.25 |
| 97 | 445547.03 | 1250774.04 | 137 | 440474.44 | 1254380.79 |
| 98 | 445609.60 | 1250511.39 | 138 | 440242.52 | 1254442.52 |
| 99 | 445656.32 | 1250245.46 | 139 | 440007.31 | 1254490.24 |
| 100 | 445687.00 | 1249977.21 | 140 | 439769.66 | 1254523.77 |
| 101 | 445701.53 | 1249707.60 | 141 | 439530.43 | 1254542.98 |
| 102 | 445699.87 | 1249437.61 | 142 | 439290.48 | 1254547.81 |
| 103 | 445682.03 | 1249168.20 | 143 | 439050.67 | 1254538.24 |
| 104 | 445648.05 | 1248900.34 | 144 | 438811.87 | 1254514.31 |
| 105 | 445598.08 | 1248635.01 | 145 | 438574.93 | 1254476.10 |
| 106 | 445532.28 | 1248373.15 | 146 | 438340.71 | 1254423.75 |
| 107 | 445452.20 | 1248119.45 | 147 | 438110.05 | 1254357.44 |
| 108 | 445395.13 | 1248139.91 | 148 | 437883.78 | 1254277.42 |
| 109 | 444981.50 | 1248288.15 | 149 | 437662.72 | 1254183.98 |
| 110 | 445051.23 | 1248509.49 | 150 | 437447.66 | 1254077.44 |
| 111 | 445109.71 | 1248742.26 | 151 | 437239.38 | 1253958.20 |
| 112 | 445154.14 | 1248978.11 | 152 | 437038.62 | 1253826.68 |
| 113 | 445184.34 | 1249216.20 | 153 | 436846.12 | 1253683.36 |
| 114 | 445200.20 | 1249455.68 | 154 | 436662.55 | 1253528.75 |
| 115 | 445201.68 | 1249695.67 | 155 | 436488.59 | 1253363.41 |
| 116 | 445188.75 | 1249935.32 | 156 | 436324.85 | 1253187.94 |
| 117 | 445161.48 | 1250173.77 | 157 | 436171.94 | 1253002.96 |
| 118 | 445119.96 | 1250410.15 | 158 | 436030.39 | 1252809.15 |
| 119 | 445064.34 | 1250643.61 | 159 | 435900.72 | 1252607.19 |
| 120 | 444994.81 | 1250873.32 | 160 | 435783.40 | 1252397.82 |
| 121 | 444911.63 | 1251098.45 | 161 | 435760.96 | 1252354.15 |
| 122 | 444815.11 | 1251318.18 | 162 | 435739.06 | 1252310.20 |
| 123 | 444705.57 | 1251531.73 | 163 | 435639.84 | 1252091.67 |
| 124 | 444583.43 | 1251738.32 | 164 | 435553.90 | 1251867.59 |
| 125 | 444449.12 | 1251937.22 | 165 | 435481.56 | 1251638.75 |
| 126 | 444303.12 | 1252127.70 | 166 | 435423.07 | 1251405.98 |
| 127 | 444145.96 | 1252309.09 | 167 | 435378.65 | 1251170.13 |

| Обозначение характерных точек границ | Координаты МСК-68.1 | |
|--|------------------------|------------|
| | X | Y |
| 168 | 435348.45 | 1250932.04 |
| 169 | 435332.59 | 1250692.56 |
| 170 | 435331.11 | 1250452.57 |
| 171 | 435344.03 | 1250212.92 |
| 172 | 435371.31 | 1249974.47 |
| 173 | 435412.83 | 1249738.09 |
| 174 | 435468.45 | 1249504.63 |
| 175 | 435537.98 | 1249274.92 |
| 176 | 435621.15 | 1249049.79 |
| 177 | 435717.68 | 1248830.06 |
| 178 | 435827.22 | 1248616.51 |
| 179 | 435949.36 | 1248409.92 |
| 180 | 436083.67 | 1248211.02 |
| 181 | 436229.67 | 1248020.53 |
| 182 | 436386.83 | 1247839.15 |
| 183 | 436554.59 | 1247667.52 |
| 184 | 436732.33 | 1247506.25 |
| 185 | 436919.43 | 1247355.94 |
| 186 | 437115.21 | 1247217.12 |
| 187 | 437318.96 | 1247090.29 |
| 188 | 437523.83 | 1246978.99 |
| 189 | 439396.67 | 1246031.22 |
| 190 | 439607.68 | 1245932.05 |
| 191 | 439830.54 | 1245842.99 |
| 192 | 440058.35 | 1245767.45 |
| 193 | 440290.27 | 1245705.72 |
| 194 | 440525.48 | 1245658.00 |
| 195 | 440763.13 | 1245624.47 |
| 196 | 441002.36 | 1245605.26 |
| 197 | 441242.31 | 1245600.43 |
| 198 | 441482.12 | 1245610.00 |
| 199 | 441720.92 | 1245633.93 |
| 200 | 441957.86 | 1245672.14 |
| 201 | 442192.08 | 1245724.49 |
| 202 | 442422.74 | 1245790.80 |
| 203 | 442649.00 | 1245870.82 |
| 204 | 442870.07 | 1245964.26 |
| 205 | 443085.12 | 1246070.80 |
| 206 | 443293.41 | 1246190.04 |
| 207 | 443494.16 | 1246321.56 |

| Обозначение характерных точек границ | Координаты МСК-68.1 | |
|--|------------------------|------------|
| | X | Y |
| 208 | 443686.67 | 1246464.88 |
| 209 | 443870.24 | 1246619.49 |
| 210 | 444044.20 | 1246784.82 |
| 211 | 444207.93 | 1246960.30 |
| 212 | 444360.85 | 1247145.28 |
| 213 | 444497.90 | 1247332.55 |
| 214 | 444862.32 | 1247087.05 |
| 1 | 444912.60 | 1247053.18 |
| Сектор 3.2.2 | | |
| Набс от 201,91 м до 226,91 м | | |
| 1 | 445922.90 | 1247950.76 |
| 2 | 445991.59 | 1248162.31 |
| 3 | 446013.33 | 1248236.81 |
| 4 | 446086.44 | 1248527.76 |
| 5 | 446141.97 | 1248822.58 |
| 6 | 446179.72 | 1249120.19 |
| 7 | 446199.55 | 1249419.54 |
| 8 | 446201.39 | 1249719.53 |
| 9 | 446185.24 | 1250019.10 |
| 10 | 446151.15 | 1250317.15 |
| 11 | 446099.25 | 1250612.63 |
| 12 | 446029.72 | 1250904.46 |
| 13 | 445942.81 | 1251191.60 |
| 14 | 445838.84 | 1251473.00 |
| 15 | 445718.18 | 1251747.67 |
| 16 | 445581.26 | 1252014.60 |
| 17 | 445428.58 | 1252272.85 |
| 18 | 445260.69 | 1252521.47 |
| 19 | 445078.19 | 1252759.57 |
| 20 | 444881.74 | 1252986.30 |
| 21 | 444672.05 | 1253200.85 |
| 22 | 444449.86 | 1253402.42 |
| 23 | 444215.99 | 1253590.32 |
| 24 | 443971.27 | 1253763.84 |
| 25 | 443716.58 | 1253922.38 |
| 26 | 443460.49 | 1254061.50 |
| 27 | 441587.65 | 1255009.27 |
| 28 | 441323.89 | 1255133.23 |
| 29 | 441045.31 | 1255244.56 |
| 30 | 440760.56 | 1255338.98 |

| Обозначение характерных точек границ | Координаты МСК-68.1 | |
|--|------------------------|------------|
| | X | Y |
| 31 | 440470.65 | 1255416.15 |
| 32 | 440176.64 | 1255475.80 |
| 33 | 439879.58 | 1255517.71 |
| 34 | 439580.55 | 1255541.72 |
| 35 | 439280.61 | 1255547.76 |
| 36 | 438980.85 | 1255535.80 |
| 37 | 438682.34 | 1255505.89 |
| 38 | 438386.17 | 1255458.12 |
| 39 | 438093.39 | 1255392.68 |
| 40 | 437805.07 | 1255309.80 |
| 41 | 437522.24 | 1255209.77 |
| 42 | 437245.91 | 1255092.97 |
| 43 | 436977.09 | 1254959.80 |
| 44 | 436716.73 | 1254810.75 |
| 45 | 436465.79 | 1254646.35 |
| 46 | 436225.15 | 1254467.20 |
| 47 | 435995.70 | 1254273.94 |
| 48 | 435778.24 | 1254067.27 |
| 49 | 435573.57 | 1253847.92 |
| 50 | 435382.43 | 1253616.70 |
| 51 | 435205.50 | 1253374.43 |
| 52 | 435252.56 | 1253342.73 |
| 53 | 435620.19 | 1253095.06 |
| 54 | 435777.18 | 1253309.83 |
| 55 | 435949.21 | 1253517.93 |
| 56 | 436133.42 | 1253715.34 |
| 57 | 436329.12 | 1253901.35 |
| 58 | 436535.63 | 1254075.28 |
| 59 | 436752.21 | 1254236.52 |
| 60 | 436978.06 | 1254384.47 |
| 61 | 437212.37 | 1254518.62 |
| 62 | 437454.32 | 1254638.47 |
| 63 | 437703.01 | 1254743.60 |
| 64 | 437957.56 | 1254833.62 |
| 65 | 438217.05 | 1254908.21 |
| 66 | 438480.55 | 1254967.11 |
| 67 | 438747.11 | 1255010.10 |
| 68 | 439015.76 | 1255037.02 |
| 69 | 439285.55 | 1255047.79 |
| 70 | 439555.49 | 1255042.35 |

| Обозначение характерных точек границ | Координаты МСК-68.1 | |
|--|------------------------|------------|
| | X | Y |
| 71 | 439824.62 | 1255020.74 |
| 72 | 440091.98 | 1254983.02 |
| 73 | 440356.59 | 1254929.34 |
| 74 | 440617.50 | 1254859.88 |
| 75 | 440873.78 | 1254774.90 |
| 76 | 441124.50 | 1254674.71 |
| 77 | 441361.88 | 1254563.15 |
| 78 | 443234.72 | 1253615.37 |
| 79 | 443465.21 | 1253490.17 |
| 80 | 443694.42 | 1253347.48 |
| 81 | 443914.67 | 1253191.31 |
| 82 | 444125.16 | 1253022.21 |
| 83 | 444325.13 | 1252840.78 |
| 84 | 444513.85 | 1252647.70 |
| 85 | 444690.66 | 1252443.64 |
| 86 | 444854.91 | 1252229.34 |
| 87 | 445006.01 | 1252005.58 |
| 88 | 445143.42 | 1251773.17 |
| 89 | 445266.64 | 1251532.93 |
| 90 | 445375.24 | 1251285.73 |
| 91 | 445468.81 | 1251032.46 |
| 92 | 445547.03 | 1250774.04 |
| 93 | 445609.60 | 1250511.39 |
| 94 | 445656.32 | 1250245.46 |
| 95 | 445687.00 | 1249977.21 |
| 96 | 445701.53 | 1249707.60 |
| 97 | 445699.87 | 1249437.61 |
| 98 | 445682.03 | 1249168.20 |
| 99 | 445648.05 | 1248900.34 |
| 100 | 445598.08 | 1248635.01 |
| 101 | 445532.28 | 1248373.15 |
| 102 | 445452.20 | 1248119.45 |
| 103 | 445869.48 | 1247969.90 |
| 1 | 445922.90 | 1247950.76 |
| Сектор 3.2.3 | | |
| Набс от 226,91 м до 251,91 м | | |
| 1 | 434927.43 | 1253844.62 |
| 2 | 434941.22 | 1253834.83 |
| 3 | 435119.61 | 1253708.18 |
| 4 | 434986.21 | 1253522.16 |

| Обозначение характерных точек границ | Координаты МСК-68.1 | |
|--|------------------------|------------|
| | X | Y |
| 5 | 435205.50 | 1253374.43 |
| 6 | 435382.43 | 1253616.70 |
| 7 | 435573.57 | 1253847.92 |
| 8 | 435778.24 | 1254067.27 |
| 9 | 435995.70 | 1254273.94 |
| 10 | 436225.15 | 1254467.20 |
| 11 | 436465.79 | 1254646.35 |
| 12 | 436716.73 | 1254810.75 |
| 13 | 436977.09 | 1254959.80 |
| 14 | 437245.91 | 1255092.97 |
| 15 | 437522.24 | 1255209.77 |
| 16 | 437805.07 | 1255309.80 |
| 17 | 438093.39 | 1255392.68 |
| 18 | 438386.17 | 1255458.12 |
| 19 | 438682.34 | 1255505.89 |
| 20 | 438980.85 | 1255535.80 |
| 21 | 439280.61 | 1255547.76 |
| 22 | 439580.55 | 1255541.72 |
| 23 | 439879.58 | 1255517.71 |
| 24 | 440176.64 | 1255475.80 |
| 25 | 440470.65 | 1255416.15 |
| 26 | 440760.56 | 1255338.98 |
| 27 | 441045.31 | 1255244.56 |
| 28 | 441323.89 | 1255133.23 |
| 29 | 441587.65 | 1255009.27 |
| 30 | 443460.49 | 1254061.50 |
| 31 | 443716.58 | 1253922.38 |
| 32 | 443971.27 | 1253763.84 |
| 33 | 444215.99 | 1253590.32 |
| 34 | 444449.86 | 1253402.42 |
| 35 | 444672.05 | 1253200.85 |
| 36 | 444881.74 | 1252986.30 |
| 37 | 445078.19 | 1252759.57 |
| 38 | 445260.69 | 1252521.47 |
| 39 | 445428.58 | 1252272.85 |
| 40 | 445581.26 | 1252014.60 |
| 41 | 445718.18 | 1251747.67 |
| 42 | 445838.84 | 1251473.00 |
| 43 | 445942.81 | 1251191.60 |
| 44 | 446029.72 | 1250904.46 |

| Обозначение характерных точек границ | Координаты МСК-68.1 | |
|--|------------------------|------------|
| | X | Y |
| 45 | 446099.25 | 1250612.63 |
| 46 | 446151.15 | 1250317.15 |
| 47 | 446185.24 | 1250019.10 |
| 48 | 446201.39 | 1249719.53 |
| 49 | 446199.55 | 1249419.54 |
| 50 | 446179.72 | 1249120.19 |
| 51 | 446141.97 | 1248822.58 |
| 52 | 446086.44 | 1248527.76 |
| 53 | 446013.33 | 1248236.81 |
| 54 | 445991.59 | 1248162.31 |
| 55 | 445922.90 | 1247950.76 |
| 56 | 445936.08 | 1247946.03 |
| 57 | 446004.89 | 1248157.91 |
| 58 | 446450.39 | 1248010.47 |
| 59 | 446466.44 | 1248005.16 |
| 60 | 446494.38 | 1248100.46 |
| 61 | 446574.80 | 1248420.51 |
| 62 | 446635.88 | 1248744.81 |
| 63 | 446677.41 | 1249072.19 |
| 64 | 446699.22 | 1249401.47 |
| 65 | 446701.25 | 1249731.46 |
| 66 | 446683.48 | 1250060.98 |
| 67 | 446645.98 | 1250388.84 |
| 68 | 446588.89 | 1250713.87 |
| 69 | 446512.41 | 1251034.88 |
| 70 | 446416.81 | 1251350.73 |
| 71 | 446302.44 | 1251660.28 |
| 72 | 446169.72 | 1251962.41 |
| 73 | 446019.11 | 1252256.04 |
| 74 | 445851.16 | 1252540.11 |
| 75 | 445666.48 | 1252813.59 |
| 76 | 445465.73 | 1253075.51 |
| 77 | 445249.64 | 1253324.91 |
| 78 | 445018.97 | 1253560.91 |
| 79 | 444774.57 | 1253782.64 |
| 80 | 444517.31 | 1253989.32 |
| 81 | 444248.12 | 1254180.20 |
| 82 | 443967.96 | 1254354.60 |
| 83 | 443686.26 | 1254507.63 |
| 84 | 441813.42 | 1255455.40 |

| Обозначение характерных точек границ | Координаты МСК-68.1 | | Обозначение характерных точек границ | Координаты МСК-68.1 | |
|--|------------------------|------------|--|------------------------|------------|
| | X | Y | | X | Y |
| 85 | 441523.28 | 1255591.75 | 15 | 446456.95 | 1252497.48 |
| 86 | 441216.85 | 1255714.22 | 16 | 446273.74 | 1252807.37 |
| 87 | 440903.62 | 1255818.08 | 17 | 446072.27 | 1253105.71 |
| 88 | 440584.72 | 1255902.97 | 18 | 445853.27 | 1253391.44 |
| 89 | 440261.31 | 1255968.58 | 19 | 445617.53 | 1253663.52 |
| 90 | 439934.55 | 1256014.68 | 20 | 445365.90 | 1253920.97 |
| 91 | 439605.61 | 1256041.10 | 21 | 445099.27 | 1254162.86 |
| 92 | 439275.67 | 1256047.74 | 22 | 444818.63 | 1254388.33 |
| 93 | 438945.93 | 1256034.58 | 23 | 444524.96 | 1254596.57 |
| 94 | 438617.58 | 1256001.67 | 24 | 444219.34 | 1254786.81 |
| 95 | 438291.79 | 1255949.13 | 25 | 443912.03 | 1254953.75 |
| 96 | 437969.74 | 1255877.15 | 26 | 442039.19 | 1255901.53 |
| 97 | 437652.58 | 1255785.98 | 27 | 441722.67 | 1256050.28 |
| 98 | 437341.46 | 1255675.95 | 28 | 441388.38 | 1256183.87 |
| 99 | 437037.50 | 1255547.46 | 29 | 441046.67 | 1256297.18 |
| 100 | 436741.80 | 1255400.98 | 30 | 440698.79 | 1256389.78 |
| 101 | 436455.41 | 1255237.02 | 31 | 440345.98 | 1256461.36 |
| 102 | 436179.37 | 1255056.19 | 32 | 439989.51 | 1256511.65 |
| 103 | 435914.67 | 1254859.12 | 33 | 439630.66 | 1256540.47 |
| 104 | 435662.27 | 1254646.53 | 34 | 439270.74 | 1256547.71 |
| 105 | 435423.07 | 1254419.19 | 35 | 438911.02 | 1256533.36 |
| 106 | 435197.93 | 1254177.92 | 36 | 438552.82 | 1256497.46 |
| 107 | 434987.68 | 1253923.57 | 37 | 438197.41 | 1256440.14 |
| 1 | 434927.43 | 1253844.62 | 38 | 437846.08 | 1256361.62 |
| Сектор 3.2.4 | | | 39 | 437500.09 | 1256262.16 |
| Набс от 251,91 м до 276,91 м | | | 40 | 437160.69 | 1256142.13 |
| 1 | 446941.26 | 1247848.03 | 41 | 436829.10 | 1256001.96 |
| 2 | 446975.43 | 1247964.12 | 42 | 436506.51 | 1255842.16 |
| 3 | 447063.17 | 1248313.27 | 43 | 436194.08 | 1255663.30 |
| 4 | 447129.80 | 1248667.05 | 44 | 435892.95 | 1255466.02 |
| 5 | 447175.10 | 1249024.18 | 45 | 435604.19 | 1255251.04 |
| 6 | 447198.89 | 1249383.40 | 46 | 435328.84 | 1255019.13 |
| 7 | 447201.11 | 1249743.39 | 47 | 435067.90 | 1254771.12 |
| 8 | 447181.72 | 1250102.87 | 48 | 434822.29 | 1254507.91 |
| 9 | 447140.82 | 1250460.54 | 49 | 434592.92 | 1254230.44 |
| 10 | 447078.53 | 1250815.11 | 50 | 434519.61 | 1254134.15 |
| 11 | 446995.10 | 1251165.31 | 51 | 434528.96 | 1254127.52 |
| 12 | 446890.81 | 1251509.87 | 52 | 434927.43 | 1253844.62 |
| 13 | 446766.04 | 1251847.56 | 53 | 434987.68 | 1253923.57 |
| 14 | 446621.25 | 1252177.16 | 54 | 435197.93 | 1254177.92 |

| Обозначение характерных точек границ | Координаты МСК-68.1 | |
|--|------------------------|------------|
| | X | Y |
| 55 | 435423.07 | 1254419.19 |
| 56 | 435662.27 | 1254646.53 |
| 57 | 435914.67 | 1254859.12 |
| 58 | 436179.37 | 1255056.19 |
| 59 | 436455.41 | 1255237.02 |
| 60 | 436741.80 | 1255400.98 |
| 61 | 437037.50 | 1255547.46 |
| 62 | 437341.46 | 1255675.95 |
| 63 | 437652.58 | 1255785.98 |
| 64 | 437969.74 | 1255877.15 |
| 65 | 438291.79 | 1255949.13 |
| 66 | 438617.58 | 1256001.67 |
| 67 | 438945.93 | 1256034.58 |
| 68 | 439275.67 | 1256047.74 |
| 69 | 439605.61 | 1256041.10 |
| 70 | 439934.55 | 1256014.68 |
| 71 | 440261.31 | 1255968.58 |
| 72 | 440584.72 | 1255902.97 |
| 73 | 440903.62 | 1255818.08 |
| 74 | 441216.85 | 1255714.22 |
| 75 | 441523.28 | 1255591.75 |
| 76 | 441813.42 | 1255455.40 |
| 77 | 443686.26 | 1254507.63 |
| 78 | 443967.96 | 1254354.60 |
| 79 | 444248.12 | 1254180.20 |
| 80 | 444517.31 | 1253989.32 |
| 81 | 444774.57 | 1253782.64 |
| 82 | 445018.97 | 1253560.91 |
| 83 | 445249.64 | 1253324.91 |
| 84 | 445465.73 | 1253075.51 |
| 85 | 445666.48 | 1252813.59 |
| 86 | 445851.16 | 1252540.11 |
| 87 | 446019.11 | 1252256.04 |
| 88 | 446169.72 | 1251962.41 |
| 89 | 446302.44 | 1251660.28 |
| 90 | 446416.81 | 1251350.73 |
| 91 | 446512.41 | 1251034.88 |
| 92 | 446588.89 | 1250713.87 |
| 93 | 446645.98 | 1250388.84 |
| 94 | 446683.48 | 1250060.98 |

| Обозначение характерных точек границ | Координаты МСК-68.1 | |
|--|------------------------|------------|
| | X | Y |
| 95 | 446701.25 | 1249731.46 |
| 96 | 446699.22 | 1249401.47 |
| 97 | 446677.41 | 1249072.19 |
| 98 | 446635.88 | 1248744.81 |
| 99 | 446574.80 | 1248420.51 |
| 100 | 446494.38 | 1248100.46 |
| 101 | 446466.44 | 1248005.16 |
| 102 | 446930.38 | 1247851.63 |
| 1 | 446941.26 | 1247848.03 |
| Сектор 3.2.5 Набс от 201,91 м до 226,91 м | | |
| 1 | 444912.60 | 1247053.18 |
| 2 | 444755.60 | 1246838.41 |
| 3 | 444583.57 | 1246630.31 |
| 4 | 444399.37 | 1246432.90 |
| 5 | 444203.66 | 1246246.89 |
| 6 | 443997.15 | 1246072.96 |
| 7 | 443780.58 | 1245911.72 |
| 8 | 443554.73 | 1245763.77 |
| 9 | 443320.41 | 1245629.62 |
| 10 | 443078.47 | 1245509.77 |
| 11 | 442829.78 | 1245404.64 |
| 12 | 442575.23 | 1245314.62 |
| 13 | 442315.74 | 1245240.03 |
| 14 | 442052.24 | 1245181.13 |
| 15 | 441785.68 | 1245138.14 |
| 16 | 441517.03 | 1245111.22 |
| 17 | 441247.24 | 1245100.45 |
| 18 | 440977.30 | 1245105.89 |
| 19 | 440708.16 | 1245127.50 |
| 20 | 440440.81 | 1245165.22 |
| 21 | 440176.20 | 1245218.90 |
| 22 | 439915.29 | 1245288.36 |
| 23 | 439659.01 | 1245373.33 |
| 24 | 439408.29 | 1245473.53 |
| 25 | 439170.90 | 1245585.09 |
| 26 | 437298.06 | 1246532.87 |
| 27 | 437067.58 | 1246658.07 |
| 28 | 436838.36 | 1246800.76 |
| 29 | 436618.11 | 1246956.93 |

| Обозначение характерных точек границ | Координаты МСК-68.1 | |
|--|------------------------|------------|
| | X | Y |
| 30 | 436407.63 | 1247126.03 |
| 31 | 436207.66 | 1247307.46 |
| 32 | 436018.94 | 1247500.54 |
| 33 | 435842.13 | 1247704.60 |
| 34 | 435677.88 | 1247918.90 |
| 35 | 435526.78 | 1248142.65 |
| 36 | 435389.37 | 1248375.07 |
| 37 | 435266.15 | 1248615.31 |
| 38 | 435157.55 | 1248862.51 |
| 39 | 435063.98 | 1249115.78 |
| 40 | 434985.76 | 1249374.20 |
| 41 | 434923.18 | 1249636.85 |
| 42 | 434876.47 | 1249902.78 |
| 43 | 434845.79 | 1250171.03 |
| 44 | 434831.26 | 1250440.64 |
| 45 | 434832.91 | 1250710.63 |
| 46 | 434850.76 | 1250980.04 |
| 47 | 434884.74 | 1251247.90 |
| 48 | 434934.71 | 1251513.23 |
| 49 | 435000.51 | 1251775.09 |
| 50 | 435080.59 | 1252028.79 |
| 51 | 434663.31 | 1252178.34 |
| 52 | 434609.89 | 1252197.48 |
| 53 | 434519.46 | 1251911.43 |
| 54 | 434446.35 | 1251620.48 |
| 55 | 434390.82 | 1251325.66 |
| 56 | 434353.07 | 1251028.05 |
| 57 | 434333.24 | 1250728.70 |
| 58 | 434331.40 | 1250428.71 |
| 59 | 434347.55 | 1250129.14 |
| 60 | 434381.64 | 1249831.09 |
| 61 | 434433.54 | 1249535.61 |
| 62 | 434503.07 | 1249243.78 |
| 63 | 434589.98 | 1248956.64 |
| 64 | 434693.95 | 1248675.24 |
| 65 | 434814.61 | 1248400.57 |
| 66 | 434951.53 | 1248133.64 |
| 67 | 435104.20 | 1247875.39 |
| 68 | 435272.09 | 1247626.77 |
| 69 | 435454.59 | 1247388.67 |

| Обозначение характерных точек границ | Координаты МСК-68.1 | |
|--|------------------------|------------|
| | X | Y |
| 70 | 435651.04 | 1247161.94 |
| 71 | 435860.74 | 1246947.39 |
| 72 | 436082.92 | 1246745.81 |
| 73 | 436316.80 | 1246557.92 |
| 74 | 436561.52 | 1246384.40 |
| 75 | 436816.21 | 1246225.86 |
| 76 | 437072.30 | 1246086.74 |
| 77 | 438945.14 | 1245138.97 |
| 78 | 439208.90 | 1245015.01 |
| 79 | 439487.48 | 1244903.68 |
| 80 | 439772.23 | 1244809.26 |
| 81 | 440062.13 | 1244732.09 |
| 82 | 440356.15 | 1244672.44 |
| 83 | 440653.20 | 1244630.53 |
| 84 | 440952.24 | 1244606.52 |
| 85 | 441252.18 | 1244600.48 |
| 86 | 441551.94 | 1244612.44 |
| 87 | 441850.45 | 1244642.35 |
| 88 | 442146.62 | 1244690.12 |
| 89 | 442439.39 | 1244755.56 |
| 90 | 442727.72 | 1244838.44 |
| 91 | 443010.55 | 1244938.47 |
| 92 | 443286.88 | 1245055.27 |
| 93 | 443555.70 | 1245188.44 |
| 94 | 443816.06 | 1245337.49 |
| 95 | 444067.00 | 1245501.89 |
| 96 | 444307.64 | 1245681.04 |
| 97 | 444537.09 | 1245874.30 |
| 98 | 444754.55 | 1246080.97 |
| 99 | 444959.21 | 1246300.32 |
| 100 | 445150.36 | 1246531.54 |
| 101 | 445197.51 | 1246593.17 |
| 102 | 445327.29 | 1246773.81 |
| 103 | 445280.23 | 1246805.51 |
| 1 | 444912.60 | 1247053.18 |
| Сектор 3.2.6 | | |
| Набс от 226,91 м до 251,91 м | | |
| 1 | 445327.29 | 1246773.81 |
| 2 | 445197.51 | 1246593.17 |
| 3 | 445150.36 | 1246531.54 |

| Обозначение характерных точек границ | Координаты МСК-68.1 | |
|--|------------------------|------------|
| | X | Y |
| 4 | 444959.21 | 1246300.32 |
| 5 | 444754.55 | 1246080.97 |
| 6 | 444537.09 | 1245874.30 |
| 7 | 444307.64 | 1245681.04 |
| 8 | 444067.00 | 1245501.89 |
| 9 | 443816.06 | 1245337.49 |
| 10 | 443555.70 | 1245188.44 |
| 11 | 443286.88 | 1245055.27 |
| 12 | 443010.55 | 1244938.47 |
| 13 | 442727.72 | 1244838.44 |
| 14 | 442439.39 | 1244755.56 |
| 15 | 442146.62 | 1244690.12 |
| 16 | 441850.45 | 1244642.35 |
| 17 | 441551.94 | 1244612.44 |
| 18 | 441252.18 | 1244600.48 |
| 19 | 440952.24 | 1244606.52 |
| 20 | 440653.20 | 1244630.53 |
| 21 | 440356.15 | 1244672.44 |
| 22 | 440062.13 | 1244732.09 |
| 23 | 439772.23 | 1244809.26 |
| 24 | 439487.48 | 1244903.68 |
| 25 | 439208.90 | 1245015.01 |
| 26 | 438945.14 | 1245138.97 |
| 27 | 437072.30 | 1246086.74 |
| 28 | 436816.21 | 1246225.86 |
| 29 | 436561.52 | 1246384.40 |
| 30 | 436316.80 | 1246557.92 |
| 31 | 436082.92 | 1246745.81 |
| 32 | 435860.74 | 1246947.39 |
| 33 | 435651.04 | 1247161.94 |
| 34 | 435454.59 | 1247388.67 |
| 35 | 435272.09 | 1247626.77 |
| 36 | 435104.20 | 1247875.39 |
| 37 | 434951.53 | 1248133.64 |
| 38 | 434814.61 | 1248400.57 |
| 39 | 434693.95 | 1248675.24 |
| 40 | 434589.98 | 1248956.64 |
| 41 | 434503.07 | 1249243.78 |
| 42 | 434433.54 | 1249535.61 |
| 43 | 434381.64 | 1249831.09 |

| Обозначение характерных точек границ | Координаты МСК-68.1 | |
|--|------------------------|------------|
| | X | Y |
| 44 | 434347.55 | 1250129.14 |
| 45 | 434331.40 | 1250428.71 |
| 46 | 434333.24 | 1250728.70 |
| 47 | 434353.07 | 1251028.05 |
| 48 | 434390.82 | 1251325.66 |
| 49 | 434446.35 | 1251620.48 |
| 50 | 434519.46 | 1251911.43 |
| 51 | 434609.89 | 1252197.48 |
| 52 | 434360.98 | 1252286.69 |
| 53 | 434290.09 | 1252069.03 |
| 54 | 434082.40 | 1252137.77 |
| 55 | 434066.35 | 1252143.08 |
| 56 | 434038.41 | 1252047.78 |
| 57 | 433957.99 | 1251727.73 |
| 58 | 433896.90 | 1251403.43 |
| 59 | 433855.38 | 1251076.05 |
| 60 | 433833.57 | 1250746.77 |
| 61 | 433831.54 | 1250416.78 |
| 62 | 433849.31 | 1250087.26 |
| 63 | 433886.81 | 1249759.40 |
| 64 | 433943.90 | 1249434.37 |
| 65 | 434020.38 | 1249113.36 |
| 66 | 434115.98 | 1248797.51 |
| 67 | 434230.35 | 1248487.96 |
| 68 | 434363.07 | 1248185.83 |
| 69 | 434513.68 | 1247892.20 |
| 70 | 434681.63 | 1247608.13 |
| 71 | 434866.31 | 1247334.65 |
| 72 | 435067.06 | 1247072.73 |
| 73 | 435283.15 | 1246823.33 |
| 74 | 435513.82 | 1246587.33 |
| 75 | 435758.22 | 1246365.60 |
| 76 | 436015.48 | 1246158.92 |
| 77 | 436284.67 | 1245968.04 |
| 78 | 436564.83 | 1245793.64 |
| 79 | 436846.53 | 1245640.61 |
| 80 | 438719.37 | 1244692.84 |
| 81 | 439009.51 | 1244556.48 |
| 82 | 439315.94 | 1244434.02 |
| 83 | 439629.17 | 1244330.16 |

| Обозначение характерных точек границ | Координаты МСК-68.1 | |
|--|------------------------|------------|
| | X | Y |
| 84 | 439948.07 | 1244245.27 |
| 85 | 440271.48 | 1244179.66 |
| 86 | 440598.24 | 1244133.56 |
| 87 | 440927.18 | 1244107.14 |
| 88 | 441257.12 | 1244100.50 |
| 89 | 441586.85 | 1244113.66 |
| 90 | 441915.21 | 1244146.57 |
| 91 | 442241.00 | 1244199.11 |
| 92 | 442563.05 | 1244271.09 |
| 93 | 442880.21 | 1244362.26 |
| 94 | 443191.33 | 1244472.29 |
| 95 | 443495.29 | 1244600.78 |
| 96 | 443790.99 | 1244747.26 |
| 97 | 444077.38 | 1244911.22 |
| 98 | 444353.42 | 1245092.05 |
| 99 | 444618.12 | 1245289.12 |
| 100 | 444870.52 | 1245501.71 |
| 101 | 445109.72 | 1245729.05 |
| 102 | 445334.85 | 1245970.32 |
| 103 | 445545.11 | 1246224.67 |
| 104 | 445605.35 | 1246303.62 |
| 105 | 445591.57 | 1246313.41 |
| 106 | 445208.93 | 1246585.07 |
| 107 | 445338.90 | 1246765.99 |
| 1 | 445327.29 | 1246773.81 |
| Сектор 3.2.7 | | |
| Набс от 251,91 м до 276,91 м | | |
| 1 | 445605.35 | 1246303.62 |
| 2 | 445545.11 | 1246224.67 |
| 3 | 445334.85 | 1245970.32 |
| 4 | 445109.72 | 1245729.05 |
| 5 | 444870.52 | 1245501.71 |
| 6 | 444618.12 | 1245289.12 |
| 7 | 444353.42 | 1245092.05 |
| 8 | 444077.38 | 1244911.22 |
| 9 | 443790.99 | 1244747.26 |
| 10 | 443495.29 | 1244600.78 |
| 11 | 443191.33 | 1244472.29 |
| 12 | 442880.21 | 1244362.26 |
| 13 | 442563.05 | 1244271.09 |

| Обозначение характерных точек границ | Координаты МСК-68.1 | |
|--|------------------------|------------|
| | X | Y |
| 14 | 442241.00 | 1244199.11 |
| 15 | 441915.21 | 1244146.57 |
| 16 | 441586.85 | 1244113.66 |
| 17 | 441257.12 | 1244100.50 |
| 18 | 440927.18 | 1244107.14 |
| 19 | 440598.24 | 1244133.56 |
| 20 | 440271.48 | 1244179.66 |
| 21 | 439948.07 | 1244245.27 |
| 22 | 439629.17 | 1244330.16 |
| 23 | 439315.94 | 1244434.02 |
| 24 | 439009.51 | 1244556.48 |
| 25 | 438719.37 | 1244692.84 |
| 26 | 436846.53 | 1245640.61 |
| 27 | 436564.83 | 1245793.64 |
| 28 | 436284.67 | 1245968.04 |
| 29 | 436015.48 | 1246158.92 |
| 30 | 435758.22 | 1246365.60 |
| 31 | 435513.82 | 1246587.33 |
| 32 | 435283.15 | 1246823.33 |
| 33 | 435067.06 | 1247072.73 |
| 34 | 434866.31 | 1247334.65 |
| 35 | 434681.63 | 1247608.13 |
| 36 | 434513.68 | 1247892.20 |
| 37 | 434363.07 | 1248185.83 |
| 38 | 434230.35 | 1248487.96 |
| 39 | 434115.98 | 1248797.51 |
| 40 | 434020.38 | 1249113.36 |
| 41 | 433943.90 | 1249434.37 |
| 42 | 433886.81 | 1249759.40 |
| 43 | 433849.31 | 1250087.26 |
| 44 | 433831.54 | 1250416.78 |
| 45 | 433833.57 | 1250746.77 |
| 46 | 433855.38 | 1251076.05 |
| 47 | 433896.90 | 1251403.43 |
| 48 | 433957.99 | 1251727.73 |
| 49 | 434038.41 | 1252047.78 |
| 50 | 434066.35 | 1252143.08 |
| 51 | 433602.41 | 1252296.61 |
| 52 | 433591.53 | 1252300.21 |
| 53 | 433557.36 | 1252184.12 |

| Обозначение характерных точек границ | Координаты МСК-68.1 | | Обозначение характерных точек границ | Координаты МСК-68.1 | |
|--|------------------------|------------|--|------------------------|------------|
| | X | Y | | X | Y |
| 54 | 433469.62 | 1251834.97 | 94 | 444338.70 | 1244484.94 |
| 55 | 433402.99 | 1251481.19 | 95 | 444639.84 | 1244682.22 |
| 56 | 433357.69 | 1251124.06 | 96 | 444928.60 | 1244897.20 |
| 57 | 433333.89 | 1250764.84 | 97 | 445203.95 | 1245129.11 |
| 58 | 433331.68 | 1250404.85 | 98 | 445464.89 | 1245377.12 |
| 59 | 433351.07 | 1250045.37 | 99 | 445710.49 | 1245640.33 |
| 60 | 433391.97 | 1249687.70 | 100 | 445939.87 | 1245917.80 |
| 61 | 433454.26 | 1249333.13 | 101 | 446013.17 | 1246014.09 |
| 62 | 433537.69 | 1248982.93 | 102 | 446003.83 | 1246020.72 |
| 63 | 433641.98 | 1248638.37 | 1 | 445605.35 | 1246303.62 |
| 64 | 433766.74 | 1248300.68 | Сектор 3.3 | | |
| 65 | 433911.54 | 1247971.08 | Набс до 176,91 м | | |
| 66 | 434075.84 | 1247650.76 | 1 | 444497.90 | 1247332.55 |
| 67 | 434259.05 | 1247340.87 | 2 | 444360.85 | 1247145.28 |
| 68 | 434460.52 | 1247042.53 | 3 | 444207.93 | 1246960.30 |
| 69 | 434679.52 | 1246756.80 | 4 | 444044.20 | 1246784.82 |
| 70 | 434915.26 | 1246484.72 | 5 | 443870.24 | 1246619.49 |
| 71 | 435166.89 | 1246227.27 | 6 | 443686.67 | 1246464.88 |
| 72 | 435433.51 | 1245985.38 | 7 | 443494.16 | 1246321.56 |
| 73 | 435714.16 | 1245759.91 | 8 | 443293.41 | 1246190.04 |
| 74 | 436007.83 | 1245551.67 | 9 | 443085.12 | 1246070.80 |
| 75 | 436313.45 | 1245361.43 | 10 | 442870.07 | 1245964.26 |
| 76 | 436620.76 | 1245194.49 | 11 | 442649.00 | 1245870.82 |
| 77 | 438493.60 | 1244246.71 | 12 | 442422.74 | 1245790.80 |
| 78 | 438810.11 | 1244097.96 | 13 | 442192.08 | 1245724.49 |
| 79 | 439144.41 | 1243964.37 | 14 | 441957.86 | 1245672.14 |
| 80 | 439486.11 | 1243851.06 | 15 | 441720.92 | 1245633.93 |
| 81 | 439834.00 | 1243758.46 | 16 | 441482.12 | 1245610.00 |
| 82 | 440186.81 | 1243686.88 | 17 | 441242.31 | 1245600.43 |
| 83 | 440543.28 | 1243636.59 | 18 | 441002.36 | 1245605.26 |
| 84 | 440902.13 | 1243607.77 | 19 | 440763.13 | 1245624.47 |
| 85 | 441262.05 | 1243600.53 | 20 | 440525.48 | 1245658.00 |
| 86 | 441621.77 | 1243614.88 | 21 | 440290.27 | 1245705.72 |
| 87 | 441979.97 | 1243650.78 | 22 | 440058.35 | 1245767.45 |
| 88 | 442335.38 | 1243708.09 | 23 | 439830.54 | 1245842.99 |
| 89 | 442686.71 | 1243786.62 | 24 | 439607.68 | 1245932.05 |
| 90 | 443032.70 | 1243886.08 | 25 | 439396.67 | 1246031.22 |
| 91 | 443372.10 | 1244006.11 | 26 | 437523.83 | 1246978.99 |
| 92 | 443703.69 | 1244146.28 | 27 | 437318.96 | 1247090.29 |
| 93 | 444026.28 | 1244306.08 | 28 | 437115.21 | 1247217.12 |

| Обозначение характерных точек границ | Координаты МСК-68.1 | |
|--|------------------------|------------|
| | X | Y |
| 29 | 436919.43 | 1247355.94 |
| 30 | 436732.33 | 1247506.25 |
| 31 | 436554.59 | 1247667.52 |
| 32 | 436386.83 | 1247839.15 |
| 33 | 436229.67 | 1248020.53 |
| 34 | 436083.67 | 1248211.02 |
| 35 | 435949.36 | 1248409.92 |
| 36 | 435827.22 | 1248616.51 |
| 37 | 435717.68 | 1248830.06 |
| 38 | 435621.15 | 1249049.79 |
| 39 | 435537.98 | 1249274.92 |
| 40 | 435468.45 | 1249504.63 |
| 41 | 435412.83 | 1249738.09 |
| 42 | 435371.31 | 1249974.47 |
| 43 | 435344.03 | 1250212.92 |
| 44 | 435331.11 | 1250452.57 |
| 45 | 435332.59 | 1250692.56 |
| 46 | 435348.45 | 1250932.04 |
| 47 | 435378.65 | 1251170.13 |
| 48 | 435423.07 | 1251405.98 |
| 49 | 435481.56 | 1251638.75 |
| 50 | 435553.90 | 1251867.59 |
| 51 | 435639.84 | 1252091.67 |
| 52 | 435739.06 | 1252310.20 |
| 53 | 435760.96 | 1252354.15 |
| 54 | 435783.40 | 1252397.82 |
| 55 | 435900.72 | 1252607.19 |
| 56 | 436030.39 | 1252809.15 |
| 57 | 436171.94 | 1253002.96 |
| 58 | 436324.85 | 1253187.94 |
| 59 | 436488.59 | 1253363.41 |
| 60 | 436662.55 | 1253528.75 |
| 61 | 436846.12 | 1253683.36 |
| 62 | 437038.62 | 1253826.68 |
| 63 | 437239.38 | 1253958.20 |
| 64 | 437447.66 | 1254077.44 |
| 65 | 437662.72 | 1254183.98 |
| 66 | 437883.78 | 1254277.42 |
| 67 | 438110.05 | 1254357.44 |
| 68 | 438340.71 | 1254423.75 |

| Обозначение характерных точек границ | Координаты МСК-68.1 | |
|--|------------------------|------------|
| | X | Y |
| 69 | 438574.93 | 1254476.10 |
| 70 | 438811.87 | 1254514.31 |
| 71 | 439050.67 | 1254538.24 |
| 72 | 439290.48 | 1254547.81 |
| 73 | 439530.43 | 1254542.98 |
| 74 | 439769.66 | 1254523.77 |
| 75 | 440007.31 | 1254490.24 |
| 76 | 440242.52 | 1254442.52 |
| 77 | 440474.44 | 1254380.79 |
| 78 | 440702.24 | 1254305.25 |
| 79 | 440925.11 | 1254216.19 |
| 80 | 441136.12 | 1254117.02 |
| 81 | 443008.96 | 1253169.25 |
| 82 | 443213.83 | 1253057.95 |
| 83 | 443417.58 | 1252931.12 |
| 84 | 443613.36 | 1252792.30 |
| 85 | 443800.45 | 1252641.99 |
| 86 | 443978.20 | 1252480.72 |
| 87 | 444145.96 | 1252309.09 |
| 88 | 444303.12 | 1252127.70 |
| 89 | 444449.12 | 1251937.22 |
| 90 | 444583.43 | 1251738.32 |
| 91 | 444705.57 | 1251531.73 |
| 92 | 444815.11 | 1251318.18 |
| 93 | 444911.63 | 1251098.45 |
| 94 | 444994.81 | 1250873.32 |
| 95 | 445064.34 | 1250643.61 |
| 96 | 445119.96 | 1250410.15 |
| 97 | 445161.48 | 1250173.77 |
| 98 | 445188.75 | 1249935.32 |
| 99 | 445201.68 | 1249695.67 |
| 100 | 445200.20 | 1249455.68 |
| 101 | 445184.34 | 1249216.20 |
| 102 | 445154.14 | 1248978.11 |
| 103 | 445109.71 | 1248742.26 |
| 104 | 445051.23 | 1248509.49 |
| 105 | 444981.50 | 1248288.15 |
| 106 | 444920.79 | 1248309.91 |
| 107 | 444446.44 | 1248479.91 |
| 108 | 444036.12 | 1248626.97 |

| Обозначение характерных точек границ | Координаты МСК-68.1 | |
|--|------------------------|------------|
| | X | Y |
| 109 | 444115.22 | 1248783.28 |
| 110 | 441507.88 | 1250070.17 |
| 111 | 439508.18 | 1251033.03 |
| 112 | 437204.95 | 1252227.69 |
| 113 | 437129.38 | 1252078.36 |
| 114 | 436924.18 | 1252216.59 |
| 115 | 436506.28 | 1252498.12 |
| 116 | 436328.67 | 1252617.78 |
| 117 | 435884.75 | 1251740.58 |
| 118 | 436086.35 | 1251668.33 |
| 119 | 436560.70 | 1251498.33 |
| 120 | 436793.60 | 1251414.86 |
| 121 | 436718.03 | 1251265.53 |
| 122 | 439044.70 | 1250117.17 |
| 123 | 441004.82 | 1249076.11 |
| 124 | 443585.91 | 1247737.34 |
| 125 | 443665.01 | 1247893.65 |
| 126 | 444026.51 | 1247650.11 |
| 127 | 444444.42 | 1247368.58 |
| 1 | 444497.90 | 1247332.55 |
| Сектор 3.4.1 Набс от 360,07 м до 365,51 м | | |
| 1 | 425137.74 | 1256609.40 |
| 2 | 426040.81 | 1258393.91 |
| 3 | 426344.18 | 1258240.39 |
| 4 | 425441.11 | 1256455.88 |
| 1 | 425137.74 | 1256609.40 |
| Сектор 3.4.2 Набс до 276,91 м | | |
| 1 | 433839.99 | 1254616.66 |
| 2 | 433718.35 | 1254376.29 |
| 3 | 433580.94 | 1254468.86 |
| 4 | 433163.03 | 1254750.39 |
| 5 | 432929.01 | 1254908.05 |
| 6 | 432732.71 | 1255007.39 |
| 7 | 432286.58 | 1255233.16 |
| 8 | 431840.46 | 1255458.93 |
| 9 | 431394.33 | 1255684.69 |
| 10 | 430981.66 | 1255893.53 |
| 11 | 430078.59 | 1254109.02 |

| Обозначение характерных точек границ | Координаты МСК-68.1 | |
|--|------------------------|------------|
| | X | Y |
| 12 | 430491.26 | 1253900.19 |
| 13 | 430937.39 | 1253674.42 |
| 14 | 431383.51 | 1253448.65 |
| 15 | 431829.64 | 1253222.88 |
| 16 | 432025.94 | 1253123.55 |
| 17 | 432291.57 | 1253028.35 |
| 18 | 432765.92 | 1252858.34 |
| 19 | 432921.88 | 1252802.45 |
| 20 | 432800.24 | 1252562.08 |
| 21 | 426031.07 | 1254802.28 |
| 22 | 424808.96 | 1255206.72 |
| 23 | 425441.11 | 1256455.88 |
| 24 | 426344.18 | 1258240.39 |
| 25 | 426976.33 | 1259489.54 |
| 26 | 428025.99 | 1258744.33 |
| 1 | 433839.99 | 1254616.66 |
| Сектор 3.4.3 Набс от 269,51 м до 276,91 м | | |
| 1 | 430491.26 | 1253900.19 |
| 2 | 431394.33 | 1255684.69 |
| 3 | 430981.66 | 1255893.53 |
| 4 | 430078.59 | 1254109.02 |
| 1 | 430491.26 | 1253900.19 |
| Сектор 3.4.4 Набс от 261,51 м до 269,51 м | | |
| 1 | 430937.39 | 1253674.42 |
| 2 | 431840.46 | 1255458.93 |
| 3 | 431394.33 | 1255684.69 |
| 4 | 430491.26 | 1253900.19 |
| 1 | 430937.39 | 1253674.42 |
| Сектор 3.4.5 Набс от 253,51 м до 261,51 м | | |
| 1 | 431383.51 | 1253448.65 |
| 2 | 432286.58 | 1255233.16 |
| 3 | 431840.46 | 1255458.93 |
| 4 | 430937.39 | 1253674.42 |
| 1 | 431383.51 | 1253448.65 |
| Сектор 3.4.6 Набс от 245,51 м до 253,51 м | | |
| 1 | 431829.64 | 1253222.88 |
| 2 | 432732.71 | 1255007.39 |

| Обозначение характерных точек границ | Координаты МСК-68.1 | | Обозначение характерных точек границ | Координаты МСК-68.1 | |
|---|------------------------|------------|---|------------------------|------------|
| | X | Y | | X | Y |
| 3 | 432286.58 | 1255233.16 | 5 | 434116.70 | 1254420.20 |
| 4 | 431383.51 | 1253448.65 | 6 | 434116.70 | 1254420.20 |
| 1 | 431829.64 | 1253222.88 | 1 | 433839.99 | 1254616.66 |
| Сектор 3.4.7 Набс от 237,51 м до 245,51 м | | | Сектор 3.4.12 Набс от 256,02 м до 268,52 м | | |
| 1 | 432291.57 | 1253028.35 | 1 | 433602.41 | 1252296.61 |
| 2 | 433163.03 | 1254750.39 | 2 | 433591.53 | 1252300.21 |
| 3 | 432929.01 | 1254908.05 | 3 | 433122.41 | 1252455.46 |
| 4 | 432732.71 | 1255007.39 | 4 | 433240.26 | 1252688.34 |
| 5 | 431829.64 | 1253222.88 | 5 | 433714.61 | 1252518.34 |
| 6 | 432025.94 | 1253123.55 | 1 | 433602.41 | 1252296.61 |
| 1 | 432291.57 | 1253028.35 | Сектор 3.4.13 Набс от 213,51 м до 221,51 м | | |
| Сектор 3.4.8 Набс от 229,51 м до 237,51 м | | | 1 | 433714.61 | 1252518.34 |
| 1 | 432765.92 | 1252858.34 | 2 | 434416.75 | 1253905.79 |
| 2 | 433580.94 | 1254468.86 | 3 | 433998.84 | 1254187.33 |
| 3 | 433163.03 | 1254750.39 | 4 | 433240.26 | 1252688.34 |
| 4 | 432291.57 | 1253028.35 | 1 | 433714.61 | 1252518.34 |
| 1 | 432765.92 | 1252858.34 | Сектор 3.4.14 Набс от 256,02 м до 268,52 м | | |
| Сектор 3.4.9 Набс от 268,52 м до 276,91 м | | | 1 | 434416.75 | 1253905.79 |
| 1 | 433240.26 | 1252688.34 | 2 | 433998.84 | 1254187.33 |
| 2 | 432921.88 | 1252802.45 | 3 | 434116.70 | 1254420.20 |
| 3 | 432800.24 | 1252562.08 | 4 | 434519.61 | 1254134.15 |
| 4 | 433122.41 | 1252455.46 | 5 | 434528.96 | 1254127.52 |
| 1 | 433240.26 | 1252688.34 | 1 | 434416.75 | 1253905.79 |
| Сектор 3.4.10 Набс от 221,51 м до 229,51 м | | | Сектор 3.4.15 Набс от 243,52 м до 256,02 м | | |
| 1 | 433240.26 | 1252688.34 | 1 | 434188.96 | 1252348.34 |
| 2 | 433998.84 | 1254187.33 | 2 | 433714.61 | 1252518.34 |
| 3 | 433718.35 | 1254376.29 | 3 | 433602.41 | 1252296.61 |
| 4 | 433580.94 | 1254468.86 | 4 | 434066.35 | 1252143.08 |
| 5 | 432765.92 | 1252858.34 | 5 | 434082.40 | 1252137.77 |
| 6 | 432921.88 | 1252802.45 | 1 | 434188.96 | 1252348.34 |
| 1 | 433240.26 | 1252688.34 | Сектор 3.4.16 Набс от 205,51 м до 213,51 м | | |
| Сектор 3.4.11 Набс от 268,52 м до 276,91 м | | | 1 | 434188.96 | 1252348.34 |
| 1 | 434116.70 | 1254420.20 | 2 | 434834.66 | 1253624.26 |
| 2 | 433839.99 | 1254616.66 | 3 | 434416.75 | 1253905.79 |
| 3 | 433718.35 | 1254376.29 | 4 | 433714.61 | 1252518.34 |
| 4 | 433998.84 | 1254187.33 | 1 | 434188.96 | 1252348.34 |

| Обозначение характерных точек границ | Координаты МСК-68.1 | |
|---|------------------------|------------|
| | X | Y |
| Сектор 3.4.17 Набс от 243,52 м до 256,02 м | | |
| 1 | 434941.22 | 1253834.83 |
| 2 | 434927.43 | 1253844.62 |
| 3 | 434528.96 | 1254127.52 |
| 4 | 434416.75 | 1253905.79 |
| 5 | 434834.66 | 1253624.26 |
| 1 | 434941.22 | 1253834.83 |
| Сектор 3.4.18 Набс от 238,11 м до 243,52 м | | |
| 1 | 434360.98 | 1252286.69 |
| 2 | 434188.96 | 1252348.34 |
| 3 | 434082.40 | 1252137.77 |
| 4 | 434290.09 | 1252069.03 |
| 1 | 434360.98 | 1252286.69 |
| Сектор 3.4.19 Набс от 197,51 м до 205,51 м | | |
| 1 | 434360.98 | 1252286.69 |
| 2 | 434188.96 | 1252348.34 |
| 3 | 434834.66 | 1253624.26 |
| 4 | 434986.21 | 1253522.16 |
| 5 | 435205.50 | 1253374.43 |
| 6 | 435252.56 | 1253342.73 |
| 7 | 434663.31 | 1252178.34 |
| 8 | 434609.89 | 1252197.48 |
| 1 | 434360.98 | 1252286.69 |
| Сектор 3.4.20 Набс от 238,11 м до 243,52 м | | |
| 1 | 435119.61 | 1253708.18 |
| 2 | 434941.22 | 1253834.83 |
| 3 | 434834.66 | 1253624.26 |
| 4 | 434986.21 | 1253522.16 |
| 1 | 435119.61 | 1253708.18 |
| Сектор 3.4.21 Набс от 189,51 м до 197,51 м | | |
| 1 | 434663.31 | 1252178.34 |
| 2 | 435252.56 | 1253342.73 |
| 3 | 435620.19 | 1253095.06 |
| 4 | 435670.47 | 1253061.19 |
| 5 | 435137.65 | 1252008.33 |
| 6 | 435080.59 | 1252028.79 |

| Обозначение характерных точек границ | Координаты МСК-68.1 | |
|---|------------------------|------------|
| | X | Y |
| 1 | 434663.31 | 1252178.34 |
| Сектор 3.4.22 Набс от 185,15 м до 189,51 м | | |
| 1 | 435670.47 | 1253061.19 |
| 2 | 435137.65 | 1252008.33 |
| 3 | 435396.14 | 1251915.70 |
| 4 | 435484.35 | 1252180.91 |
| 5 | 435598.26 | 1252436.49 |
| 6 | 435736.73 | 1252679.63 |
| 7 | 435898.19 | 1252907.78 |
| 1 | 435670.47 | 1253061.19 |
| Сектор 3.4.23 Набс от 173,51 м до 176,91 м | | |
| 1 | 436506.28 | 1252498.12 |
| 2 | 436328.67 | 1252617.78 |
| 3 | 435884.75 | 1251740.58 |
| 4 | 436086.35 | 1251668.33 |
| 1 | 436506.28 | 1252498.12 |
| Сектор 3.4.24 Набс от 165,51 м до 173,51 м | | |
| 1 | 436560.70 | 1251498.33 |
| 2 | 436924.18 | 1252216.59 |
| 3 | 436506.28 | 1252498.12 |
| 4 | 436086.35 | 1251668.33 |
| 1 | 436560.70 | 1251498.33 |
| Сектор 3.4.25 Набс от 171,82 м до 176,91 м | | |
| 1 | 436718.03 | 1251265.53 |
| 2 | 436793.60 | 1251414.86 |
| 3 | 437035.05 | 1251328.33 |
| 4 | 436962.35 | 1251184.67 |
| 5 | 436718.03 | 1251265.53 |
| 1 | 436718.03 | 1251265.53 |
| Сектор 3.4.26 Набс от 157,51 м до 165,51 м | | |
| 1 | 436560.70 | 1251498.33 |
| 2 | 436924.18 | 1252216.59 |
| 3 | 437129.38 | 1252078.36 |
| 4 | 437342.09 | 1251935.06 |
| 5 | 437035.05 | 1251328.33 |
| 6 | 436793.60 | 1251414.86 |

| Обозначение характерных точек границ | Координаты МСК-68.1 | |
|---|------------------------|------------|
| | X | Y |
| 1 | 436560.70 | 1251498.33 |
| Сектор 3.4.27 Набс от 171,82 м до 176,91 м | | |
| 1 | 437129.38 | 1252078.36 |
| 2 | 437204.95 | 1252227.69 |
| 3 | 437414.79 | 1252078.71 |
| 4 | 437342.09 | 1251935.06 |
| 1 | 437129.38 | 1252078.36 |
| Сектор 3.4.28 Набс от 161,82 м до 171,82 м | | |
| 1 | 437442.34 | 1251025.82 |
| 2 | 437509.39 | 1251158.32 |
| 3 | 437035.05 | 1251328.33 |
| 4 | 436962.35 | 1251184.67 |
| 5 | 437403.73 | 1251038.60 |
| 1 | 437442.34 | 1251025.82 |
| Сектор 3.4.29 Набс от 149,51 м до 157,51 м | | |
| 1 | 437035.05 | 1251328.33 |
| 2 | 437342.09 | 1251935.06 |
| 3 | 437759.99 | 1251653.52 |
| 4 | 437509.39 | 1251158.32 |
| 1 | 437035.05 | 1251328.33 |
| Сектор 3.4.30 Набс от 161,82 м до 171,82 м | | |
| 1 | 437342.09 | 1251935.06 |
| 2 | 437414.79 | 1252078.71 |
| 3 | 437793.89 | 1251809.56 |
| 4 | 437827.05 | 1251786.02 |
| 5 | 437759.99 | 1251653.52 |
| 1 | 437342.09 | 1251935.06 |
| Сектор 3.4.31 Набс от 151,82 м до 161,82 м | | |
| 1 | 437922.33 | 1250866.98 |
| 2 | 437983.74 | 1250988.32 |
| 3 | 437509.39 | 1251158.32 |
| 4 | 437442.34 | 1251025.82 |
| 1 | 437922.33 | 1250866.98 |
| Сектор 3.4.32 Набс от 141,51 м до 149,51 м | | |
| 1 | 437509.39 | 1251158.32 |

| Обозначение характерных точек границ | Координаты МСК-68.1 | |
|---|------------------------|------------|
| | X | Y |
| 2 | 437759.99 | 1251653.52 |
| 3 | 438177.90 | 1251371.99 |
| 4 | 437983.74 | 1250988.32 |
| 1 | 437509.39 | 1251158.32 |
| Сектор 3.4.33 Набс от 151,82 м до 161,82 м | | |
| 1 | 437759.99 | 1251653.52 |
| 2 | 437827.05 | 1251786.02 |
| 3 | 438239.31 | 1251493.34 |
| 4 | 438177.90 | 1251371.99 |
| 1 | 437759.99 | 1251653.52 |
| Сектор 3.4.34 Набс от 141,82 м до 151,82 м | | |
| 1 | 438402.32 | 1250708.13 |
| 2 | 438458.09 | 1250818.32 |
| 3 | 437983.74 | 1250988.32 |
| 4 | 437922.33 | 1250866.98 |
| 5 | 438089.44 | 1250811.67 |
| 1 | 438402.32 | 1250708.13 |
| Сектор 3.4.35 Набс от 133,51 м до 141,51 м | | |
| 1 | 437983.74 | 1250988.32 |
| 2 | 438177.90 | 1251371.99 |
| 3 | 438595.81 | 1251090.46 |
| 4 | 438458.09 | 1250818.32 |
| 1 | 437983.74 | 1250988.32 |
| Сектор 3.4.36 Набс от 141,82 м до 151,82 м | | |
| 1 | 438177.90 | 1251371.99 |
| 2 | 438239.31 | 1251493.34 |
| 3 | 438382.84 | 1251391.44 |
| 4 | 438651.57 | 1251200.65 |
| 5 | 438595.81 | 1251090.46 |
| 1 | 438177.90 | 1251371.99 |
| Сектор 3.4.37 Набс от 131,82 м до 141,82 м | | |
| 1 | 438882.31 | 1250549.28 |
| 2 | 438932.44 | 1250648.32 |
| 3 | 438458.09 | 1250818.32 |
| 4 | 438402.32 | 1250708.13 |
| 5 | 438775.14 | 1250584.75 |

| Обозначение характерных точек границ | Координаты МСК-68.1 | |
|---|------------------------|------------|
| | X | Y |
| 1 | 438882.31 | 1250549.28 |
| Сектор 3.4.38 Набс от 125,51 м до 133,51 м | | |
| 1 | 438458.09 | 1250818.32 |
| 2 | 438595.81 | 1251090.46 |
| 3 | 439013.71 | 1250808.92 |
| 4 | 439001.75 | 1250785.28 |
| 5 | 438944.40 | 1250671.96 |
| 6 | 438932.44 | 1250648.32 |
| 1 | 438458.09 | 1250818.32 |
| Сектор 3.4.39 Набс от 131,82 м до 141,82 м | | |
| 1 | 439013.71 | 1250808.92 |
| 2 | 438595.81 | 1251090.46 |
| 3 | 438651.57 | 1251200.65 |
| 4 | 438971.78 | 1250973.32 |
| 5 | 439063.83 | 1250907.96 |
| 1 | 439013.71 | 1250808.92 |
| Сектор 3.4.40 Набс от 125,02 м до 131,82 м | | |
| 1 | 439208.71 | 1250441.26 |
| 2 | 439247.77 | 1250518.44 |
| 3 | 438944.40 | 1250671.96 |
| 4 | 438932.44 | 1250648.32 |
| 5 | 438882.31 | 1250549.28 |
| 1 | 439208.71 | 1250441.26 |
| Сектор 3.4.41 Набс от 125,02 м до 125,51 м | | |
| 1 | 439358.65 | 1250604.66 |
| 2 | 439305.11 | 1250631.76 |
| 3 | 439001.75 | 1250785.28 |
| 4 | 438944.40 | 1250671.96 |
| 5 | 439247.77 | 1250518.44 |
| 6 | 439301.30 | 1250491.35 |
| 1 | 439358.65 | 1250604.66 |
| Сектор 3.4.42 Набс от 125,02 м до 131,82 м | | |
| 1 | 439001,75 | 1250785,28 |
| 2 | 439013,71 | 1250808,92 |
| 3 | 439063,83 | 1250907,96 |
| 4 | 439344,17 | 1250708,94 |

| Обозначение характерных точек границ | Координаты МСК-68.1 | |
|---|------------------------|------------|
| | X | Y |
| 5 | 439305,11 | 1250631,76 |
| 1 | 439001,75 | 1250785,28 |
| Сектор 3.4.43 Набс от 162,61 м до 176,91 м | | |
| 1 | 439089.85 | 1250206.39 |
| 2 | 437403.73 | 1251038.60 |
| 3 | 436962.35 | 1251184.67 |
| 4 | 436718.03 | 1251265.53 |
| 5 | 439044.70 | 1250117.17 |
| 1 | 439089.85 | 1250206.39 |
| Сектор 3.4.44 Набс от 148,31 м до 162,61 м | | |
| 1 | 439089.85 | 1250206.39 |
| 2 | 439135.00 | 1250295.62 |
| 3 | 438089.44 | 1250811.67 |
| 4 | 437922.33 | 1250866.98 |
| 5 | 437442.34 | 1251025.82 |
| 6 | 437403.73 | 1251038.60 |
| 1 | 439089.85 | 1250206.39 |
| Сектор 3.4.45 Набс от 134,01 м до 148,31 м | | |
| 1 | 439135.00 | 1250295.62 |
| 2 | 439180.16 | 1250384.84 |
| 3 | 438775.14 | 1250584.75 |
| 4 | 438402.32 | 1250708.13 |
| 5 | 438089.44 | 1250811.67 |
| 1 | 439135.00 | 1250295.62 |
| Сектор 3.4.46 Набс от 125,02 м до 134,01 м | | |
| 1 | 439180.16 | 1250384.84 |
| 2 | 439208.71 | 1250441.26 |
| 3 | 438882.31 | 1250549.28 |
| 4 | 438775.14 | 1250584.75 |
| 1 | 439180.16 | 1250384.84 |
| Сектор 3.4.47 Набс от 125,02 м до 134,01 м | | |
| 1 | 438971.78 | 1250973.32 |
| 2 | 439063.83 | 1250907.96 |
| 3 | 439344.17 | 1250708.94 |
| 4 | 439372.72 | 1250765.35 |
| 1 | 438971.78 | 1250973.32 |

| Обозначение характерных точек границ | Координаты МСК-68.1 | |
|---|------------------------|------------|
| | X | Y |
| Сектор 3.4.48 Набс от 134,01 м до 148,31 м | | |
| 1 | 439372.72 | 1250765.35 |
| 2 | 439417.87 | 1250854.58 |
| 3 | 438382.84 | 1251391.44 |
| 4 | 438651.57 | 1251200.65 |
| 5 | 438971.78 | 1250973.32 |
| 1 | 439372.72 | 1250765.35 |
| Сектор 3.4.49 Набс от 148,31 м до 162,61 м | | |
| 1 | 439417.87 | 1250854.58 |
| 2 | 439463.03 | 1250943.80 |
| 3 | 437793.89 | 1251809.56 |
| 4 | 437827.05 | 1251786.02 |
| 5 | 438239.31 | 1251493.34 |
| 6 | 438382.84 | 1251391.44 |
| 1 | 439417.87 | 1250854.58 |
| Сектор 3.4.50 Набс от 162,61 м до 176,91 м | | |
| Контур 1 | | |
| 1 | 437204.95 | 1252227.69 |
| 2 | 437414.79 | 1252078.71 |
| 3 | 437793.89 | 1251809.56 |
| 4 | 439463.03 | 1250943.80 |
| 5 | 439508.18 | 1251033.03 |
| 1 | 437204.95 | 1252227.69 |
| Сектор 3.4.51 Набс от 162,61 м до 176,91 м | | |
| Контур 1 | | |
| 1 | 439089.85 | 1250206.39 |
| 2 | 439044.70 | 1250117.17 |
| 3 | 441004.82 | 1249076.11 |
| 4 | 441049.97 | 1249165.34 |
| 1 | 439089.85 | 1250206.39 |
| Сектор 3.4.52 Набс от 148,31 м до 162,61 м | | |
| 1 | 439135.00 | 1250295.62 |
| 2 | 439089.85 | 1250206.39 |
| 3 | 441049.97 | 1249165.34 |
| 4 | 441095.13 | 1249254.56 |
| 1 | 439135.00 | 1250295.62 |

| Обозначение характерных точек границ | Координаты МСК-68.1 | |
|---|------------------------|------------|
| | X | Y |
| Сектор 3.4.53 Набс от 134,01 м до 148,31 м | | |
| 1 | 441095.13 | 1249254.56 |
| 2 | 441140.28 | 1249343.79 |
| 3 | 439180.16 | 1250384.84 |
| 4 | 439135.00 | 1250295.62 |
| 1 | 441095.13 | 1249254.56 |
| Сектор 3.4.54 Набс от 118,76 м до 134,01 м | | |
| 1 | 439208.71 | 1250441.26 |
| 2 | 439180.16 | 1250384.84 |
| 3 | 441140.28 | 1249343.79 |
| 4 | 441188.62 | 1249439.30 |
| 5 | 439208.71 | 1250441.26 |
| 1 | 439208.71 | 1250441.26 |
| Сектор 3.4.55 Набс от 118,76 м до 134,01 м | | |
| 1 | 441324.08 | 1249706.98 |
| 2 | 441372.42 | 1249802.49 |
| 3 | 439372.72 | 1250765.35 |
| 4 | 439344.17 | 1250708.94 |
| 1 | 441324.08 | 1249706.98 |
| Сектор 3.4.56 Набс от 134,01 м до 148,31 м | | |
| 1 | 441372.42 | 1249802.49 |
| 2 | 441417.57 | 1249891.72 |
| 3 | 439417.87 | 1250854.58 |
| 4 | 439372.72 | 1250765.35 |
| 1 | 441372.42 | 1249802.49 |
| Сектор 3.4.57 Набс от 148,31 м до 162,61 м | | |
| 1 | 441417.57 | 1249891.72 |
| 2 | 441462.72 | 1249980.95 |
| 3 | 439463.03 | 1250943.80 |
| 4 | 439417.87 | 1250854.58 |
| 1 | 441417.57 | 1249891.72 |
| Сектор 3.4.58 Набс от 162,61 м до 176,91 м | | |
| 1 | 441462.72 | 1249980.95 |
| 2 | 441507.88 | 1250070.17 |
| 3 | 439508.18 | 1251033.03 |

| Обозначение характерных точек границ | Координаты МСК-68.1 | |
|---|------------------------|------------|
| | X | Y |
| 4 | 439463.03 | 1250943.80 |
| 1 | 441462.72 | 1249980.95 |
| Сектор 3.4.59 Набс от 162,61 м до 176,91 м | | |
| 1 | 441049.97 | 1249165.34 |
| 2 | 442996.97 | 1248155.46 |
| 3 | 443118.00 | 1248069.53 |
| 4 | 443530.26 | 1247776.84 |
| 5 | 443585.91 | 1247737.34 |
| 6 | 441004.82 | 1249076.11 |
| 1 | 441049.97 | 1249165.34 |
| Сектор 3.4.60 Набс от 148,31 м до 162,61 м | | |
| 1 | 441095.13 | 1249254.56 |
| 2 | 441049.97 | 1249165.34 |
| 3 | 442996.97 | 1248155.46 |
| 4 | 442705.74 | 1248362.22 |
| 5 | 442408.02 | 1248573.58 |
| 1 | 441095.13 | 1249254.56 |
| Сектор 3.4.61 Набс от 134,01 м до 148,31 м | | |
| 1 | 441140.28 | 1249343.79 |
| 2 | 441095.13 | 1249254.56 |
| 3 | 442408.02 | 1248573.58 |
| 4 | 442293.48 | 1248654.90 |
| 5 | 441881.22 | 1248947.59 |
| 6 | 441819.08 | 1248991.70 |
| 1 | 441140.28 | 1249343.79 |
| Сектор 3.4.62 Набс от 118,76 м до 134,01 м | | |
| 1 | 441188.62 | 1249439.30 |
| 2 | 441140.28 | 1249343.79 |
| 3 | 441819.08 | 1248991.70 |
| 4 | 441468.96 | 1249240.28 |
| 1 | 441188.62 | 1249439.30 |
| Сектор 3.4.63 Набс от 118,76 м до 134,01 м | | |
| 1 | 441372.42 | 1249802.49 |
| 2 | 441324.08 | 1249706.98 |
| 3 | 441650.47 | 1249598.96 |
| 4 | 442058.12 | 1249464.05 |

| Обозначение характерных точек границ | Координаты МСК-68.1 | |
|---|------------------------|------------|
| | X | Y |
| 1 | 441372.42 | 1249802.49 |
| Сектор 3.4.64 Набс от 134,01 м до 148,31 м | | |
| 1 | 441417.57 | 1249891.72 |
| 2 | 441372.42 | 1249802.49 |
| 3 | 442058.12 | 1249464.05 |
| 4 | 442130.47 | 1249440.11 |
| 5 | 442610.46 | 1249281.26 |
| 6 | 442743.82 | 1249237.13 |
| 1 | 441417.57 | 1249891.72 |
| Сектор 3.4.65 Набс от 148,31 м до 162,61 м | | |
| 1 | 441462.72 | 1249980.95 |
| 2 | 441417.57 | 1249891.72 |
| 3 | 442743.82 | 1249237.13 |
| 4 | 443090.45 | 1249122.42 |
| 5 | 443429.52 | 1249010.20 |
| 1 | 441462.72 | 1249980.95 |
| Сектор 3.4.66 Набс от 162,61 м до 176,91 м | | |
| 1 | 441507.88 | 1250070.17 |
| 2 | 441462.72 | 1249980.95 |
| 3 | 443429.52 | 1249010.20 |
| 4 | 443570.44 | 1248963.57 |
| 5 | 444050.43 | 1248804.72 |
| 6 | 444115.22 | 1248783.28 |
| 1 | 441507.88 | 1250070.17 |
| Сектор 3.4.67 Набс от 118,76 м до 125,56 м | | |
| 1 | 441227.68 | 1249516.48 |
| 2 | 441188.62 | 1249439.30 |
| 3 | 441468.96 | 1249240.28 |
| 4 | 441519.08 | 1249339.32 |
| 5 | 441531.04 | 1249362.96 |
| 1 | 441227.68 | 1249516.48 |
| Сектор 3.4.68 Набс до 118,76 м | | |
| 1 | 441531.04 | 1249362.96 |
| 2 | 441588.39 | 1249476.28 |
| 3 | 441285.02 | 1249629.80 |
| 4 | 441231.49 | 1249656.89 |

| Обозначение характерных точек границ | Координаты МСК-68.1 | | Обозначение характерных точек границ | Координаты МСК-68.1 | |
|---|------------------------|------------|---|------------------------|------------|
| | X | Y | | X | Y |
| 5 | 441174.14 | 1249543.58 | 3 | 441936.98 | 1249057.78 |
| 6 | 441227.68 | 1249516.48 | 4 | 441881.22 | 1248947.59 |
| 1 | 441531.04 | 1249362.96 | 1 | 442293.48 | 1248654.90 |
| Сектор 3.4.69 Набс от 118,76 м до 125,56 м | | | Сектор 3.4.74 Набс от 126,76 м до 134,76 м | | |
| 1 | 441588.39 | 1249476.28 | 1 | 442354.89 | 1248776.25 |
| 2 | 441600.35 | 1249499.92 | 2 | 442549.05 | 1249159.92 |
| 3 | 441650.47 | 1249598.96 | 3 | 442074.70 | 1249329.92 |
| 4 | 441324.08 | 1249706.98 | 4 | 441936.98 | 1249057.78 |
| 5 | 441285.02 | 1249629.80 | 1 | 442354.89 | 1248776.25 |
| 1 | 441588.39 | 1249476.28 | Сектор 3.4.75 Набс от 135,56 м до 145,56 м | | |
| Сектор 3.4.70 Набс от 125,56 м до 135,56 м | | | 1 | 442549.05 | 1249159.92 |
| 1 | 441519.08 | 1249339.32 | 2 | 442610.46 | 1249281.26 |
| 2 | 441468.96 | 1249240.28 | 3 | 442130.47 | 1249440.11 |
| 3 | 441819.08 | 1248991.70 | 4 | 442074.70 | 1249329.92 |
| 4 | 441881.22 | 1248947.59 | 1 | 442549.05 | 1249159.92 |
| 5 | 441936.98 | 1249057.78 | Сектор 3.4.76 Набс от 145,56 м до 155,56 м | | |
| 1 | 441519.08 | 1249339.32 | 1 | 442408.02 | 1248573.58 |
| Сектор 3.4.71 Набс от 118,76 м до 126,76 м | | | 2 | 442705.74 | 1248362.22 |
| 1 | 441936.98 | 1249057.78 | 3 | 442772.79 | 1248494.72 |
| 2 | 442074.70 | 1249329.92 | 4 | 442354.89 | 1248776.25 |
| 3 | 441600.35 | 1249499.92 | 1 | 442293.48 | 1248654.90 |
| 4 | 441588.39 | 1249476.28 | Сектор 3.4.77 Набс от 134,76 м до 142,76 м | | |
| 5 | 441531.04 | 1249362.96 | 1 | 442772.79 | 1248494.72 |
| 6 | 441519.08 | 1249339.32 | 2 | 443023.40 | 1248989.92 |
| 7 | 441938.11 | 1249060.01 | 3 | 442549.05 | 1249159.92 |
| 1 | 441936.98 | 1249057.78 | 4 | 442354.89 | 1248776.25 |
| Сектор 3.4.72 Набс от 125,56 м до 135,56 м | | | 1 | 442772.79 | 1248494.72 |
| 1 | 442074.70 | 1249329.92 | Сектор 3.4.78 Набс от 145,56 м до 155,56 м | | |
| 2 | 442130.47 | 1249440.11 | 1 | 443023.40 | 1248989.92 |
| 3 | 442058.12 | 1249464.05 | 2 | 443090.45 | 1249122.42 |
| 4 | 441650.47 | 1249598.96 | 3 | 442743.82 | 1249237.13 |
| 5 | 441600.35 | 1249499.92 | 4 | 442610.46 | 1249281.26 |
| 1 | 442074.70 | 1249329.92 | 5 | 442549.05 | 1249159.92 |
| Сектор 3.4.73 Набс от 135,56 м до 145,56 м | | | 1 | 443023.40 | 1248989.92 |
| 1 | 442293.48 | 1248654.90 | Сектор 3.4.79 Набс от 155,56 м до 165,56 м | | |
| 2 | 442354.89 | 1248776.25 | | | |

| Обозначение характерных точек границ | Координаты МСК-68.1 | |
|---|------------------------|------------|
| | X | Y |
| 1 | 443118.00 | 1248069.53 |
| 2 | 443190.7 | 1248213.18 |
| 3 | 442772.79 | 1248494.72 |
| 4 | 442705.74 | 1248362.22 |
| 5 | 442996.97 | 1248155.46 |
| 1 | 443118.00 | 1248069.53 |
| Сектор 3.4.80 Набс от 142,76 м до 150,76 м | | |
| 1 | 443190.70 | 1248213.18 |
| 2 | 443497.74 | 1248819.91 |
| 3 | 443023.40 | 1248989.92 |
| 4 | 442772.79 | 1248494.72 |
| 1 | 443190.70 | 1248213.18 |
| Сектор 3.4.81 Набс от 155,56 м до 165,56 м | | |
| 1 | 443497.74 | 1248819.91 |
| 2 | 443570.44 | 1248963.57 |
| 3 | 443429.52 | 1249010.20 |
| 4 | 443090.45 | 1249122.42 |
| 5 | 443023.40 | 1248989.92 |
| 1 | 443497.74 | 1248819.91 |
| Сектор 3.4.82 Набс от 165,56 м до 175,56 м | | |
| 1 | 443190.70 | 1248213.18 |
| 2 | 443118.00 | 1248069.53 |
| 3 | 443530.26 | 1247776.84 |
| 4 | 443608.60 | 1247931.65 |
| 1 | 443190.70 | 1248213.18 |
| Сектор 3.4.83 Набс от 150,76 м до 158,76 м | | |
| 1 | 443608.60 | 1247931.65 |
| 2 | 443972.09 | 1248649.91 |
| 3 | 443497.74 | 1248819.91 |
| 4 | 443190.70 | 1248213.18 |
| 1 | 443608.60 | 1247931.65 |
| Сектор 3.4.84 Набс от 165,56 м до 175,56 м | | |
| 1 | 443972.09 | 1248649.91 |
| 2 | 444050.43 | 1248804.72 |
| 3 | 443570.44 | 1248963.57 |
| 4 | 443497.74 | 1248819.91 |

| Обозначение характерных точек границ | Координаты МСК-68.1 | |
|---|------------------------|------------|
| | X | Y |
| 1 | 443972.09 | 1248649.91 |
| Сектор 3.4.85 Набс от 175,56 м до 176,91 м | | |
| 1 | 1247776.84 | 443530.26 |
| 2 | 1247737.34 | 443585.91 |
| 3 | 1247893.65 | 443665.01 |
| 4 | 1247931.65 | 443608.60 |
| 1 | 1247776.84 | 443530.26 |
| Сектор 3.4.86 Набс от 158,76 м до 166,76 м | | |
| 1 | 444026.51 | 1247650.11 |
| 2 | 444446.44 | 1248479.91 |
| 3 | 444036.12 | 1248626.97 |
| 4 | 443972.09 | 1248649.91 |
| 5 | 443608.60 | 1247931.65 |
| 6 | 443665.01 | 1247893.65 |
| 1 | 444026.51 | 1247650.11 |
| Сектор 3.4.87 Набс от 175,56 м до 176,91 м | | |
| 1 | 444036.12 | 1248626.97 |
| 2 | 444115.22 | 1248783.28 |
| 3 | 444050.43 | 1248804.72 |
| 4 | 443972.09 | 1248649.91 |
| 1 | 444036.12 | 1248626.97 |
| Сектор 3.4.88 Набс от 166,76 м до 174,76 м | | |
| 1 | 444920.79 | 1248309.91 |
| 2 | 444446.44 | 1248479.91 |
| 3 | 444026.51 | 1247650.11 |
| 4 | 444444.42 | 1247368.58 |
| 1 | 444920.79 | 1248309.91 |
| Сектор 3.4.89 Набс от 174,76 м до 182,76 м | | |
| 1 | 444444.42 | 1247368.58 |
| 2 | 444497.90 | 1247332.55 |
| 3 | 444862.32 | 1247087.05 |
| 4 | 445395.13 | 1248139.91 |
| 5 | 444981.50 | 1248288.15 |
| 6 | 444920.79 | 1248309.91 |
| 1 | 444444.42 | 1247368.58 |
| Сектор 3.4.90 | | |

| Обозначение характерных точек границ | Координаты МСК-68.1 | |
|---|------------------------|------------|
| | X | Y |
| Набс от 182,76 м до 190,76 м | | |
| 1 | 445869.48 | 1247969.90 |
| 2 | 445452.20 | 1248119.45 |
| 3 | 445395.13 | 1248139.91 |
| 4 | 444862.32 | 1247087.05 |
| 5 | 444912.60 | 1247053.18 |
| 6 | 445280.23 | 1246805.51 |
| 1 | 445869.48 | 1247969.90 |
| Сектор 3.4.91 Набс от 225,66 м до 237,26 м | | |
| 1 | 445591.57 | 1246313.41 |
| 2 | 445698.13 | 1246523.98 |
| 3 | 445338.90 | 1246765.99 |
| 4 | 445208.93 | 1246585.07 |
| 1 | 445591.57 | 1246313.41 |
| Сектор 3.4.92 Набс от 190,76 м до 198,76 м | | |
| 1 | 445698.13 | 1246523.98 |
| 2 | 446343.83 | 1247799.90 |
| 3 | 445936.08 | 1247946.03 |
| 4 | 445922.90 | 1247950.76 |
| 5 | 445869.48 | 1247969.90 |
| 6 | 445280.23 | 1246805.51 |
| 7 | 445327.29 | 1246773.81 |
| 8 | 445338.90 | 1246765.99 |
| 1 | 445698.13 | 1246523.98 |
| Сектор 3.4.93 Набс от 225,66 м до 237,26 м | | |
| 1 | 446343.83 | 1247799.90 |
| 2 | 446450.39 | 1248010.47 |
| 3 | 446004.89 | 1248157.91 |
| 4 | 445936.08 | 1247946.03 |
| 1 | 446343.83 | 1247799.90 |
| Сектор 3.4.94 Набс от 237,26 м до 249,76 м | | |
| 1 | 446003.83 | 1246020.72 |
| 2 | 446116.04 | 1246242.45 |
| 3 | 445698.13 | 1246523.98 |
| 4 | 445591.57 | 1246313.41 |
| 5 | 445605.35 | 1246303.62 |
| 1 | 446003.83 | 1246020.72 |

| Обозначение характерных точек границ | Координаты МСК-68.1 | |
|--|------------------------|------------|
| | X | Y |
| Сектор 3.4.95 Набс от 198,76 м до 206,76 м | | |
| 1 | 446116.04 | 1246242.45 |
| 2 | 446818.18 | 1247629.90 |
| 3 | 446343.83 | 1247799.90 |
| 4 | 445698.13 | 1246523.98 |
| 1 | 446116.04 | 1246242.45 |
| Сектор 3.4.96 Набс от 237,26 м до 249,76 м | | |
| 1 | 446818.18 | 1247629.90 |
| 2 | 446930.38 | 1247851.63 |
| 3 | 446466.44 | 1248005.16 |
| 4 | 446450.39 | 1248010.47 |
| 5 | 446343.83 | 1247799.90 |
| 1 | 446818.18 | 1247629.90 |
| Сектор 3.4.97 Набс от 249,76 м до 262,26 м | | |
| 1 | 446416.09 | 1245728.03 |
| 2 | 446533.94 | 1245960.91 |
| 3 | 446116.04 | 1246242.45 |
| 4 | 446003.83 | 1246020.72 |
| 5 | 446013.17 | 1246014.09 |
| 1 | 446416.09 | 1245728.03 |
| Сектор 3.4.98 Набс от 206,76 м до 214,76 м | | |
| 1 | 446533.94 | 1245960.91 |
| 2 | 447292.52 | 1247459.90 |
| 3 | 446818.18 | 1247629.90 |
| 4 | 446116.04 | 1246242.45 |
| 1 | 446533.94 | 1245960.91 |
| Сектор 3.4.99 Набс от 249,76 м до 262,26 м | | |
| 1 | 447292.52 | 1247459.90 |
| 2 | 447410.37 | 1247692.78 |
| 3 | 446941.26 | 1247848.03 |
| 4 | 446930.38 | 1247851.63 |
| 5 | 446818.18 | 1247629.90 |
| 1 | 447292.52 | 1247459.90 |
| Сектор 3.4.100 Набс от 262,26 м до 274,76 м | | |
| 1 | 446828.35 | 1245435.35 |

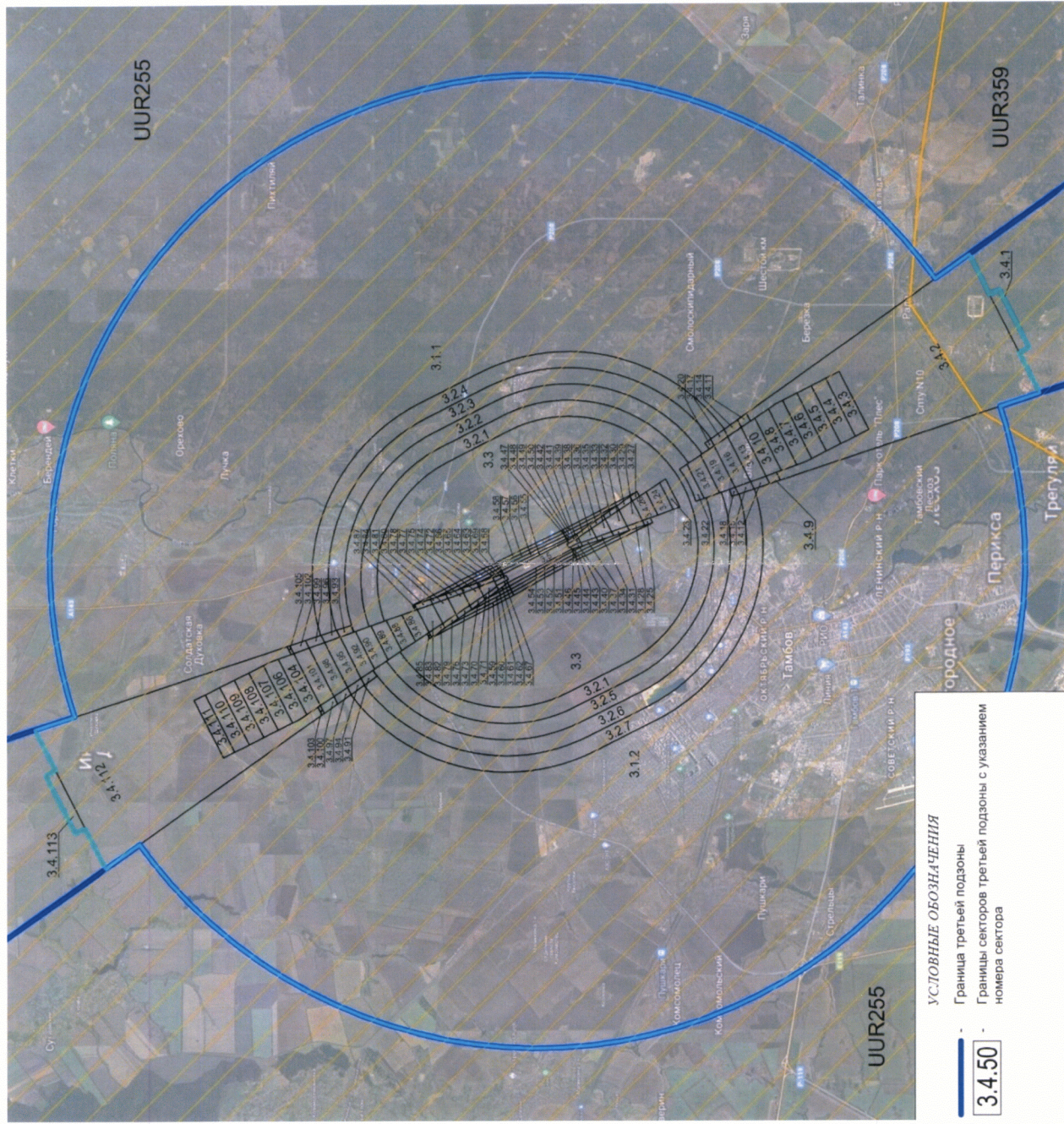
| Обозначение характерных точек границ | Координаты МСК-68.1 | |
|--|------------------------|------------|
| | X | Y |
| 2 | 446951.85 | 1245679.38 |
| 3 | 446533.94 | 1245960.91 |
| 4 | 446416.09 | 1245728.03 |
| 1 | 446828.35 | 1245435.35 |
| Сектор 3.4.101 Набс от 214,76 м до 222,76 м | | |
| 1 | 446951.85 | 1245679.38 |
| 2 | 447766.87 | 1247289.90 |
| 3 | 447292.52 | 1247459.90 |
| 4 | 446533.94 | 1245960.91 |
| 1 | 446951.85 | 1245679.38 |
| Сектор 3.4.102 Набс от 262,26 м до 274,76 м | | |
| 1 | 447766.87 | 1247289.90 |
| 2 | 447890.37 | 1247533.93 |
| 3 | 447410.37 | 1247692.78 |
| 4 | 447292.52 | 1247459.90 |
| 1 | 447766.87 | 1247289.90 |
| Сектор 3.4.103 Набс от 274,76 м до 276,91 м | | |
| 1 | 446899.26 | 1245385.01 |
| 2 | 447023.73 | 1245630.96 |
| 3 | 446951.85 | 1245679.38 |
| 4 | 446828.35 | 1245435.35 |
| 1 | 446899.26 | 1245385.01 |
| Сектор 3.4.104 Набс от 222,76 м до 230,76 м | | |
| 1 | 447369.76 | 1245397.85 |
| 2 | 448241.22 | 1247119.89 |
| 3 | 447848.46 | 1247260.66 |
| 4 | 447766.87 | 1247289.90 |
| 5 | 446951.85 | 1245679.38 |
| 6 | 447023.73 | 1245630.96 |
| 1 | 447369.76 | 1245397.85 |
| Сектор 3.4.105 Набс от 274,76 м до 276,91 м | | |
| 1 | 447848.46 | 1247260.66 |
| 2 | 447972.92 | 1247506.61 |
| 3 | 447890.37 | 1247533.93 |
| 4 | 447766.87 | 1247289.90 |
| 1 | 447848.46 | 1247260.66 |

| Обозначение характерных точек границ | Координаты МСК-68.1 | |
|--|------------------------|------------|
| | X | Y |
| Сектор 3.4.106 Набс от 230,76 м до 238,76 м | | |
| 1 | 447800.08 | 1245140.85 |
| 2 | 448703.15 | 1246925.36 |
| 3 | 448506.85 | 1247024.69 |
| 4 | 448241.22 | 1247119.89 |
| 5 | 447369.76 | 1245397.85 |
| 6 | 447603.78 | 1245240.19 |
| 1 | 447800.08 | 1245140.85 |
| Сектор 3.4.107 Набс от 238,76 м до 246,76 м | | |
| 1 | 447800.08 | 1245140.85 |
| 2 | 448246.20 | 1244915.08 |
| 3 | 449149.28 | 1246699.59 |
| 4 | 448703.15 | 1246925.36 |
| 1 | 447800.08 | 1245140.85 |
| Сектор 3.4.108 Набс от 246,76 м до 254,76 м | | |
| 1 | 448692.33 | 1244689.31 |
| 2 | 449595.40 | 1246473.82 |
| 3 | 449149.28 | 1246699.59 |
| 4 | 448246.20 | 1244915.08 |
| 1 | 448692.33 | 1244689.31 |
| Сектор 3.4.109 Набс от 254,76 м до 262,76 м | | |
| 1 | 448692.33 | 1244689.31 |
| 2 | 449138.46 | 1244463.55 |
| 3 | 450041.53 | 1246248.05 |
| 4 | 449595.40 | 1246473.82 |
| 1 | 448692.33 | 1244689.31 |
| Сектор 3.4.110 Набс от 262,76 м до 270,76 м | | |
| 1 | 449584.58 | 1244237.78 |
| 2 | 450487.66 | 1246022.28 |
| 3 | 450041.53 | 1246248.05 |
| 4 | 449138.46 | 1244463.55 |
| 1 | 449584.58 | 1244237.78 |
| Сектор 3.4.111 Набс от 270,76 м до 276,91 м | | |
| 1 | 449584.58 | 1244237.78 |
| 2 | 449927.54 | 1244064.22 |

| Обозначение характерных точек границ | Координаты МСК-68.1 | | Обозначение характерных точек границ | Координаты МСК-68.1 | |
|--|------------------------|------------|--|------------------------|------------|
| | X | Y | | X | Y |
| 3 | 450830.62 | 1245848.73 | 23 | 447369.76 | 1245397.85 |
| 4 | 450487.66 | 1246022.28 | 24 | 447023.73 | 1245630.96 |
| 1 | 449584.58 | 1244237.78 | 25 | 446899.26 | 1245385.01 |
| Сектор 3.4.112 Набс до 276,91 м | | | 26 | 452506.80 | 1241403.91 |
| 1 | 453556.46 | 1240658.70 | 1 | 453556.46 | 1240658.70 |
| 2 | 454188.61 | 1241907.85 | Сектор 3.4.113 Набс от 353,32 м до 358,76 м | | |
| 3 | 455091.68 | 1243692.36 | 1 | 454491.98 | 1241754.33 |
| 4 | 455723.83 | 1244941.51 | 2 | 455395.05 | 1243538.84 |
| 5 | 454501.72 | 1245345.96 | 3 | 455091.68 | 1243692.36 |
| 6 | 447972.92 | 1247506.61 | 4 | 454188.61 | 1241907.85 |
| 7 | 447848.46 | 1247260.66 | 1 | 454491.98 | 1241754.33 |
| 8 | 448241.22 | 1247119.89 | Сектор 3.5 Набс от 118,76 м до 125,02 м | | |
| 9 | 448506.85 | 1247024.69 | 1 | 441188.62 | 1249439.30 |
| 10 | 448703.15 | 1246925.36 | 2 | 439208.71 | 1250441.26 |
| 11 | 449149.28 | 1246699.59 | 3 | 439247.77 | 1250518.44 |
| 12 | 449595.40 | 1246473.82 | 4 | 439301.30 | 1250491.35 |
| 13 | 450041.53 | 1246248.05 | 5 | 439358.65 | 1250604.66 |
| 14 | 450487.66 | 1246022.28 | 6 | 439305.11 | 1250631.76 |
| 15 | 450830.62 | 1245848.73 | 7 | 439344.17 | 1250708.94 |
| 16 | 449927.54 | 1244064.22 | 8 | 441324.08 | 1249706.98 |
| 17 | 449584.58 | 1244237.78 | 9 | 441285.02 | 1249629.80 |
| 18 | 449138.46 | 1244463.55 | 10 | 441231.49 | 1249656.89 |
| 19 | 448692.33 | 1244689.31 | 11 | 441174.14 | 1249543.58 |
| 20 | 448246.20 | 1244915.08 | 1 | 441227.68 | 1249516.48 |
| 21 | 447800.08 | 1245140.85 | | | |
| 22 | 447603.78 | 1245240.19 | | | |

7.7 Графическое изображение границ секторов третьей подзоны приаэродромной территории аэродрома гражданской авиации Тамбов (Донское) приведено на схеме 4.1.

Схема 4.1



8. Описание границ четвертой подзоны:

8.1. Четвертая подзона приаэродромной территории аэродрома гражданской авиации Тамбов (Донское) выделяется по границам зон действия средств радиотехнического обеспечения полетов воздушных судов и авиационной электросвязи (далее – РТОП и АС), обозначенным в аэронавигационном паспорте аэродрома гражданской авиации Тамбов (Донское).

Граница четвертой подзоны приаэродромной территории аэродрома гражданской авиации Тамбов (Донское) определена путем совмещения границ зон ограничения размещения объектов, создающих помехи в работе наземных объектов средств и систем обслуживания воздушного движения, навигации, посадки и связи, предназначенных для организации воздушного движения. Контур подзоны выделен по максимально удаленным от средств РТОП и АС границам зон ограничений.

В составе четвертой подзоны определены высотные ограничения для окружающей застройки. В границах выделенных участков наклонных поверхностей ограничения застройки указаны высоты от минимальной к максимальной отметке по их границам в направлении от места установки средств РТОП и АС.

8.2. Перечень координат характерных точек границ четвертой подзоны приаэродромной территории аэродрома гражданской авиации Тамбов (Донское) приведен в таблице 5.1.

Таблица 5.1

| Обозначение характерных точек границ | Координаты МСК-68.1 | | Обозначение характерных точек границ | Координаты МСК-68.1 | |
|--|------------------------|------------|--|------------------------|------------|
| | X | Y | | X | Y |
| Контур 1 | | | 8 | 440917.03 | 1252375.79 |
| 1 | 439601.52 | 1252640.28 | 9 | 441083.16 | 1252264.43 |
| 2 | 439768.69 | 1252657.34 | 10 | 441237.34 | 1252137.03 |
| 3 | 439968.46 | 1252659.27 | 11 | 441378.02 | 1251994.87 |
| 4 | 440167.65 | 1252641.23 | 12 | 441503.80 | 1251839.38 |
| 5 | 440364.04 | 1252603.38 | 13 | 441613.42 | 1251672.10 |
| 6 | 440555.66 | 1252546.12 | 14 | 441705.79 | 1251494.70 |
| 7 | 440740.61 | 1252470.00 | 15 | 441779.97 | 1251308.97 |

| Обозначение характерных точек границ | Координаты МСК-68.1 | |
|--|------------------------|------------|
| | X | Y |
| 16 | 441813.68 | 1251200.65 |
| 17 | 441831.11 | 1251201.77 |
| 18 | 442031.10 | 1251203.71 |
| 19 | 442230.29 | 1251185.67 |
| 20 | 442426.67 | 1251147.83 |
| 21 | 442618.30 | 1251090.56 |
| 22 | 442803.25 | 1251014.44 |
| 23 | 442979.67 | 1250920.23 |
| 24 | 443145.80 | 1250808.87 |
| 25 | 443299.97 | 1250681.48 |
| 26 | 443440.66 | 1250539.32 |
| 27 | 443566.44 | 1250383.82 |
| 28 | 443676.06 | 1250216.54 |
| 29 | 443768.42 | 1250039.15 |
| 30 | 443842.61 | 1249853.42 |
| 31 | 443897.88 | 1249661.20 |
| 32 | 443933.67 | 1249464.43 |
| 33 | 443949.63 | 1249265.07 |
| 34 | 443945.60 | 1249065.11 |
| 35 | 443921.62 | 1248866.55 |
| 36 | 443877.93 | 1248671.38 |
| 37 | 443814.97 | 1248481.55 |
| 38 | 443733.36 | 1248298.96 |
| 39 | 443633.92 | 1248125.43 |
| 40 | 443517.65 | 1247962.71 |
| 41 | 443385.70 | 1247812.40 |
| 42 | 443239.41 | 1247676.03 |
| 43 | 443080.22 | 1247554.95 |
| 44 | 442909.74 | 1247450.37 |
| 45 | 442729.67 | 1247363.35 |
| 46 | 442541.80 | 1247294.74 |
| 47 | 442348.03 | 1247245.24 |
| 48 | 442150.27 | 1247215.34 |
| 49 | 441950.53 | 1247205.34 |
| 50 | 441750.78 | 1247215.34 |
| 51 | 441553.02 | 1247245.24 |
| 52 | 441359.25 | 1247294.74 |
| 53 | 441171.38 | 1247363.35 |

| Обозначение характерных точек границ | Координаты МСК-68.1 | |
|--|------------------------|------------|
| | X | Y |
| 54 | 440991.31 | 1247450.37 |
| 55 | 440820.83 | 1247554.95 |
| 56 | 440661.64 | 1247676.03 |
| 57 | 440515.35 | 1247812.40 |
| 58 | 440383.40 | 1247962.71 |
| 59 | 440267.13 | 1248125.43 |
| 60 | 440167.69 | 1248298.96 |
| 61 | 440086.08 | 1248481.55 |
| 62 | 440024.74 | 1248665.58 |
| 63 | 439887.89 | 1248660.89 |
| 64 | 439688.14 | 1248670.89 |
| 65 | 439528.36 | 1248693.47 |
| 66 | 439333.66 | 1248739.22 |
| 67 | 439144.50 | 1248804.18 |
| 68 | 438962.78 | 1248887.71 |
| 69 | 438793.10 | 1248987.14 |
| 70 | 438706.48 | 1248976.54 |
| 71 | 438506.73 | 1248966.54 |
| 72 | 438306.98 | 1248976.54 |
| 73 | 438109.23 | 1249006.44 |
| 74 | 437915.45 | 1249055.94 |
| 75 | 437727.59 | 1249124.54 |
| 76 | 437547.51 | 1249211.57 |
| 77 | 437377.03 | 1249316.15 |
| 78 | 437217.85 | 1249437.23 |
| 79 | 437071.55 | 1249573.60 |
| 80 | 436939.61 | 1249723.90 |
| 81 | 436823.34 | 1249886.63 |
| 82 | 436723.90 | 1250060.16 |
| 83 | 436642.29 | 1250242.75 |
| 84 | 436579.33 | 1250432.58 |
| 85 | 436535.63 | 1250627.75 |
| 86 | 436511.65 | 1250826.31 |
| 87 | 436506.92 | 1250993.60 |
| 88 | 436353.96 | 1250882.53 |
| 89 | 436181.48 | 1250781.29 |
| 90 | 435999.74 | 1250697.78 |
| 91 | 435810.58 | 1250632.83 |

| Обозначение характерных точек границ | Координаты МСК-68.1 | |
|--|------------------------|------------|
| | X | Y |
| 92 | 435615.88 | 1250587.11 |
| 93 | 435417.58 | 1250561.06 |
| 94 | 435256.56 | 1250554.57 |
| 95 | 435056.81 | 1250564.57 |
| 96 | 434859.06 | 1250594.47 |
| 97 | 434665.28 | 1250643.97 |
| 98 | 434477.42 | 1250712.58 |
| 99 | 434297.34 | 1250799.60 |
| 100 | 434126.86 | 1250904.18 |
| 101 | 433967.68 | 1251025.26 |
| 102 | 433821.38 | 1251161.63 |
| 103 | 433689.44 | 1251311.94 |
| 104 | 433573.17 | 1251474.67 |
| 105 | 433473.73 | 1251648.19 |
| 106 | 433392.12 | 1251830.79 |
| 107 | 433329.15 | 1252020.62 |
| 108 | 433285.46 | 1252215.78 |
| 109 | 433261.48 | 1252414.34 |
| 110 | 433257.45 | 1252614.30 |
| 111 | 433273.41 | 1252813.66 |
| 112 | 433309.21 | 1253010.43 |
| 113 | 433364.47 | 1253202.65 |
| 114 | 433438.66 | 1253388.38 |
| 115 | 433531.03 | 1253565.77 |
| 116 | 433640.65 | 1253733.05 |
| 117 | 433766.43 | 1253888.55 |
| 118 | 433907.11 | 1254030.71 |
| 119 | 434061.29 | 1254158.10 |
| 120 | 434227.42 | 1254269.46 |
| 121 | 434403.84 | 1254363.67 |
| 122 | 434588.78 | 1254439.79 |
| 123 | 434780.41 | 1254497.06 |
| 124 | 434976.80 | 1254534.90 |
| 125 | 435175.98 | 1254552.94 |
| 126 | 435375.97 | 1254551.00 |
| 127 | 435574.77 | 1254529.09 |
| 128 | 435770.38 | 1254487.44 |
| 129 | 435960.86 | 1254426.46 |

| Обозначение характерных точек границ | Координаты МСК-68.1 | |
|--|------------------------|------------|
| | X | Y |
| 130 | 436144.29 | 1254346.75 |
| 131 | 436318.85 | 1254249.13 |
| 132 | 436482.78 | 1254134.56 |
| 133 | 436634.45 | 1254004.19 |
| 134 | 436772.34 | 1253859.33 |
| 135 | 436895.08 | 1253701.42 |
| 136 | 437001.43 | 1253532.03 |
| 137 | 437090.33 | 1253352.88 |
| 138 | 437160.89 | 1253165.74 |
| 139 | 437212.41 | 1252972.49 |
| 140 | 437244.37 | 1252775.06 |
| 141 | 437256.45 | 1252575.42 |
| 142 | 437256.38 | 1252527.50 |
| 143 | 437311.46 | 1252570.07 |
| 144 | 437477.59 | 1252681.43 |
| 145 | 437654.01 | 1252775.64 |
| 146 | 437838.96 | 1252851.76 |
| 147 | 438030.58 | 1252909.03 |
| 148 | 438226.97 | 1252946.87 |
| 149 | 438426.15 | 1252964.91 |
| 150 | 438626.15 | 1252962.97 |
| 151 | 438824.94 | 1252941.06 |
| 152 | 439020.56 | 1252899.40 |
| 153 | 439211.03 | 1252838.42 |
| 154 | 439394.47 | 1252758.72 |
| 155 | 439569.02 | 1252661.10 |
| 1 | 439601.52 | 1252640.28 |
| Контур 2 | | |
| 1 | 443699.78 | 1248181.64 |
| 2 | 443629.20 | 1247994.51 |
| 3 | 443577.66 | 1247801.26 |
| 4 | 443545.67 | 1247603.84 |
| 5 | 443533.57 | 1247404.20 |
| 6 | 443541.47 | 1247204.36 |
| 7 | 443569.28 | 1247006.30 |
| 8 | 443616.74 | 1246812.01 |
| 9 | 443683.36 | 1246623.44 |
| 10 | 443768.49 | 1246442.46 |

| Обозначение характерных точек границ | Координаты МСК-68.1 | |
|--|------------------------|------------|
| | X | Y |
| 11 | 443871.26 | 1246270.88 |
| 12 | 443990.66 | 1246110.43 |
| 13 | 444125.48 | 1245962.71 |
| 14 | 444274.39 | 1245829.19 |
| 15 | 444435.88 | 1245711.21 |
| 16 | 444608.35 | 1245609.95 |
| 17 | 444790.08 | 1245526.42 |
| 18 | 444979.23 | 1245461.46 |
| 19 | 445173.93 | 1245415.71 |
| 20 | 445333.71 | 1245393.13 |
| 21 | 445533.46 | 1245383.13 |
| 22 | 445733.21 | 1245393.13 |
| 23 | 445930.96 | 1245423.03 |
| 24 | 446124.74 | 1245472.53 |
| 25 | 446312.60 | 1245541.14 |
| 26 | 446492.68 | 1245628.17 |
| 27 | 446663.16 | 1245732.74 |
| 28 | 446822.34 | 1245853.82 |
| 29 | 446968.64 | 1245990.20 |
| 30 | 447100.58 | 1246140.50 |
| 31 | 447216.85 | 1246303.23 |
| 32 | 447316.29 | 1246476.76 |
| 33 | 447397.90 | 1246659.35 |
| 34 | 447460.87 | 1246849.18 |
| 35 | 447504.56 | 1247044.35 |
| 36 | 447528.54 | 1247242.91 |
| 37 | 447532.57 | 1247442.87 |

| Обозначение характерных точек границ | Координаты МСК-68.1 | |
|--|------------------------|------------|
| | X | Y |
| 38 | 447516.61 | 1247642.23 |
| 39 | 447480.81 | 1247839.00 |
| 40 | 447425.55 | 1248031.21 |
| 41 | 447351.36 | 1248216.94 |
| 42 | 447258.99 | 1248394.34 |
| 43 | 447149.37 | 1248561.62 |
| 44 | 447023.59 | 1248717.12 |
| 45 | 446882.91 | 1248859.27 |
| 46 | 446728.73 | 1248986.67 |
| 47 | 446562.60 | 1249098.03 |
| 48 | 446386.18 | 1249192.24 |
| 49 | 446201.23 | 1249268.36 |
| 50 | 446009.61 | 1249325.63 |
| 51 | 445813.22 | 1249363.47 |
| 52 | 445614.04 | 1249381.51 |
| 53 | 445414.26 | 1249379.58 |
| 54 | 445215.46 | 1249357.69 |
| 55 | 445019.84 | 1249316.06 |
| 56 | 444829.36 | 1249255.10 |
| 57 | 444645.92 | 1249175.41 |
| 58 | 444471.35 | 1249077.81 |
| 59 | 444307.41 | 1248963.26 |
| 60 | 444155.72 | 1248832.90 |
| 61 | 444017.81 | 1248688.05 |
| 62 | 443895.06 | 1248530.15 |
| 63 | 443788.70 | 1248360.79 |
| 1 | 443699.78 | 1248181.64 |

8.3. Муниципальные образования, в границах территорий которых полностью или частично расположена четвертая подзона приаэродромной территории аэродрома гражданской авиации Тамбов (Донское): городской округ – город Тамбов, Донской сельсовет, Татановский сельсовет, Тулиновский сельсовет.

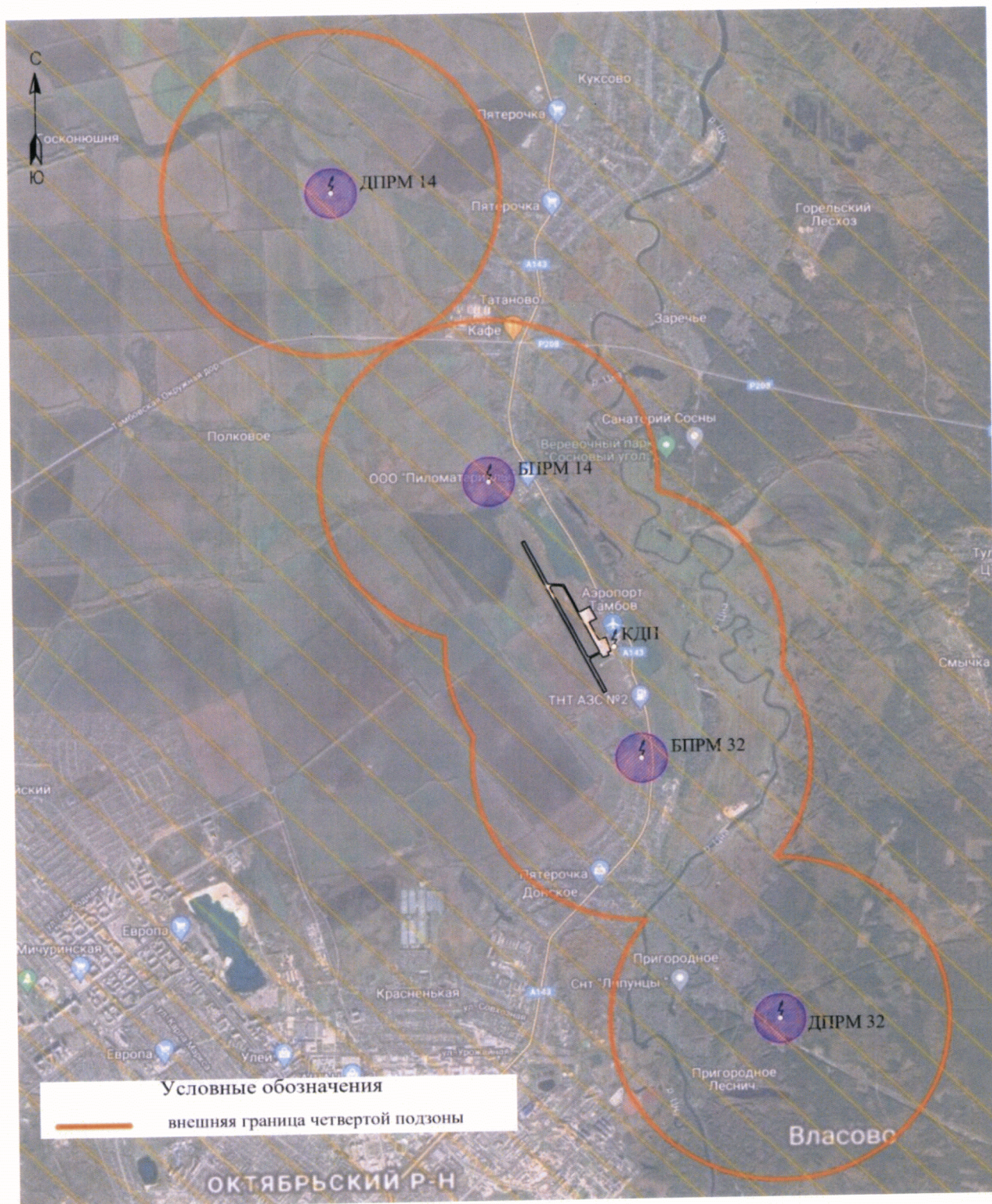
8.4. Кадастровые кварталы, в границах территорий которых полностью или частично расположена четвертая подзона приаэродромной территории аэродрома гражданской авиации Тамбов (Донское), приведены в таблице 5.2.

Таблица 5.2

| № строки | Номера кадастровых кварталов | | | |
|----------|------------------------------|---------------|---------------|---------------|
| | 1 | 2 | 3 | 4 |
| 1 | 68:20:2305001 | 68:20:3535001 | 68:20:3628001 | 68:20:3670004 |
| 2 | 68:20:2901006 | 68:20:3548001 | 68:20:3629001 | 68:20:3670005 |
| 3 | 68:20:2901007 | 68:20:3557001 | 68:20:3630001 | 68:20:3671001 |
| 4 | 68:20:2901009 | 68:20:3557003 | 68:20:3631001 | 68:20:3671004 |
| 5 | 68:20:2901010 | 68:20:3602001 | 68:20:3633001 | 68:20:6515003 |
| 6 | 68:20:2901011 | 68:20:3604001 | 68:20:3634001 | 68:20:6515004 |
| 7 | 68:20:2901012 | 68:20:3606001 | 68:20:3635001 | 68:20:6515006 |
| 8 | 68:20:2907001 | 68:20:3607001 | 68:20:3636001 | 68:20:6516007 |
| 9 | 68:20:2914001 | 68:20:3608001 | 68:20:3640001 | 68:20:6516013 |
| 10 | 68:20:2915001 | 68:20:3610001 | 68:20:3647001 | 68:20:6516014 |
| 11 | 68:20:3001001 | 68:20:3611001 | 68:20:3652001 | 68:20:6516015 |
| 12 | 68:20:3001002 | 68:20:3612001 | 68:20:3658001 | 68:20:6516016 |
| 13 | 68:20:3001003 | 68:20:3614001 | 68:20:3659002 | 68:20:6516022 |
| 14 | 68:20:3001004 | 68:20:3616001 | 68:20:3659003 | 68:20:6517001 |
| 15 | 68:20:3001005 | 68:20:3617001 | 68:20:3661001 | 68:20:6517002 |
| 16 | 68:20:3001006 | 68:20:3618001 | 68:20:3661002 | 68:20:6517003 |
| 17 | 68:20:3001007 | 68:20:3618002 | 68:20:3661003 | 68:20:6517004 |
| 18 | 68:20:3001008 | 68:20:3619001 | 68:20:3662001 | 68:20:6517005 |
| 19 | 68:20:3001009 | 68:20:3620001 | 68:20:3663001 | 68:20:6517006 |
| 20 | 68:20:3001010 | 68:20:3621001 | 68:20:3665001 | 68:20:6520001 |
| 21 | 68:20:3001011 | 68:20:3622001 | 68:20:3667001 | 68:20:7415001 |
| 22 | 68:20:3001012 | 68:20:3623001 | 68:20:3668001 | 68:20:7436007 |
| 23 | 68:20:3001013 | 68:20:3624001 | 68:20:3669001 | 68:20:7437001 |
| 24 | 68:20:3001018 | 68:20:3625001 | 68:20:3670001 | 68:20:7601001 |
| 25 | 68:20:3001019 | 68:20:3626001 | 68:20:3670002 | 68:29:0204009 |
| 26 | 68:20:3008001 | 68:20:3627001 | 68:20:3670003 | 68:29:0205001 |
| 27 | 68:20:3011001 | — | — | — |

8.5. Графическое изображение границ четвертой подзоны приаэродромной территории аэродрома гражданской авиации Тамбов (Донское) приведено на схеме 5.

Схема 5



8.6. Перечень координат характерных точек границ секторов четвертой подзоны приаэродромной территории аэродрома гражданской авиации Тамбов (Донское) приведен в таблице 5.4.

Таблица 5.4

| Обозначение характерных точек границ | Координаты МСК-68.1 | | Обозначение характерных точек границ | Координаты МСК-68.1 | |
|--|------------------------|------------|--|------------------------|------------|
| | X | Y | | X | Y |
| Сектор 1 Набс до 146,00 м | | | | | |
| 1 | 440187.75 | 1250669.85 | 34 | 439593.26 | 1250604.37 |
| 2 | 440185.36 | 1250699.76 | 35 | 439600.38 | 1250575.22 |
| 3 | 440179.99 | 1250729.27 | 36 | 439610.37 | 1250546.94 |
| 4 | 440171.70 | 1250758.10 | 37 | 439623.14 | 1250519.79 |
| 5 | 440160.57 | 1250785.96 | 38 | 439638.56 | 1250494.05 |
| 6 | 440146.72 | 1250812.57 | 39 | 439656.47 | 1250469.99 |
| 7 | 440130.27 | 1250837.66 | 40 | 439676.69 | 1250447.83 |
| 8 | 440111.41 | 1250860.99 | 41 | 439699.03 | 1250427.80 |
| 9 | 440090.30 | 1250882.31 | 42 | 439723.25 | 1250410.10 |
| 10 | 440067.18 | 1250901.42 | 43 | 439749.12 | 1250394.91 |
| 11 | 440042.26 | 1250918.13 | 44 | 439776.38 | 1250382.38 |
| 12 | 440015.80 | 1250932.26 | 45 | 439804.75 | 1250372.64 |
| 13 | 439988.05 | 1250943.67 | 46 | 439833.96 | 1250365.78 |
| 14 | 439959.31 | 1250952.27 | 47 | 439857.92 | 1250362.39 |
| 15 | 439929.85 | 1250957.94 | 48 | 439887.89 | 1250360.89 |
| 16 | 439899.97 | 1250960.65 | 49 | 439917.85 | 1250362.39 |
| 17 | 439870.01 | 1250960.36 | 50 | 439947.51 | 1250366.88 |
| 18 | 439840.19 | 1250957.07 | 51 | 439976.58 | 1250374.30 |
| 19 | 439810.84 | 1250950.83 | 52 | 440004.76 | 1250384.59 |
| 20 | 439782.27 | 1250941.69 | 53 | 440031.77 | 1250397.65 |
| 21 | 439754.76 | 1250929.73 | 54 | 440057.34 | 1250413.33 |
| 22 | 439728.57 | 1250915.09 | 55 | 440081.22 | 1250431.49 |
| 23 | 439703.98 | 1250897.91 | 56 | 440103.16 | 1250451.95 |
| 24 | 439681.23 | 1250878.36 | 57 | 440122.96 | 1250474.50 |
| 25 | 439660.54 | 1250856.63 | 58 | 440140.40 | 1250498.91 |
| 26 | 439642.13 | 1250832.94 | 59 | 440155.31 | 1250524.93 |
| 27 | 439626.17 | 1250807.54 | 60 | 440167.55 | 1250552.32 |
| 28 | 439612.83 | 1250780.67 | 61 | 440177.00 | 1250580.80 |
| 29 | 439602.25 | 1250752.60 | 62 | 440183.55 | 1250610.07 |
| 30 | 439594.52 | 1250723.61 | 63 | 440187.15 | 1250639.86 |
| 31 | 439589.72 | 1250694.00 | 1 | 440187.75 | 1250669.85 |
| 32 | 439587.90 | 1250664.05 | Сектор 2 Набс от 146,00 м до 153,70 м | | |
| 33 | 439589.09 | 1250634.07 | Внешняя граница | | |
| | | | 1 | 440387.66 | 1250675.82 |

| Обозначение характерных точек границ | Координаты МСК-68.1 | |
|--|------------------------|------------|
| | X | Y |
| 2 | 440383.67 | 1250725.66 |
| 3 | 440374.73 | 1250774.86 |
| 4 | 440360.91 | 1250822.91 |
| 5 | 440342.36 | 1250869.34 |
| 6 | 440319.27 | 1250913.69 |
| 7 | 440291.87 | 1250955.51 |
| 8 | 440260.42 | 1250994.39 |
| 9 | 440225.25 | 1251029.93 |
| 10 | 440186.71 | 1251061.77 |
| 11 | 440145.17 | 1251089.61 |
| 12 | 440101.07 | 1251113.17 |
| 13 | 440054.83 | 1251132.20 |
| 14 | 440006.92 | 1251146.51 |
| 15 | 439957.83 | 1251155.98 |
| 16 | 439908.03 | 1251160.49 |
| 17 | 439858.09 | 1251160.00 |
| 18 | 439808.39 | 1251154.53 |
| 19 | 439759.48 | 1251144.12 |
| 20 | 439711.86 | 1251128.88 |
| 21 | 439666.00 | 1251108.96 |
| 22 | 439622.36 | 1251084.56 |
| 23 | 439581.37 | 1251055.92 |
| 24 | 439543.45 | 1251023.33 |
| 25 | 439508.98 | 1250987.12 |
| 26 | 439478.29 | 1250947.65 |
| 27 | 439451.70 | 1250905.30 |
| 28 | 439429.47 | 1250860.52 |
| 29 | 439411.82 | 1250813.73 |
| 30 | 439398.94 | 1250765.42 |
| 31 | 439390.94 | 1250716.07 |
| 32 | 439387.91 | 1250666.16 |
| 33 | 439389.89 | 1250616.20 |
| 34 | 439396.84 | 1250566.68 |
| 35 | 439408.71 | 1250518.11 |
| 36 | 439425.36 | 1250470.97 |
| 37 | 439446.64 | 1250425.72 |
| 38 | 439472.34 | 1250382.83 |
| 39 | 439502.19 | 1250342.72 |
| 40 | 439535.89 | 1250305.79 |
| 41 | 439573.12 | 1250272.41 |

| Обозначение характерных точек границ | Координаты МСК-68.1 | |
|--|------------------------|------------|
| | X | Y |
| 42 | 439613.49 | 1250242.91 |
| 43 | 439656.61 | 1250217.60 |
| 44 | 439702.04 | 1250196.71 |
| 45 | 439749.33 | 1250180.47 |
| 46 | 439798.00 | 1250169.04 |
| 47 | 439837.95 | 1250163.39 |
| 48 | 439887.89 | 1250160.89 |
| 49 | 439937.82 | 1250163.39 |
| 50 | 439987.26 | 1250170.87 |
| 51 | 440035.71 | 1250183.24 |
| 52 | 440082.67 | 1250200.39 |
| 53 | 440127.69 | 1250222.15 |
| 54 | 440170.31 | 1250248.29 |
| 55 | 440210.11 | 1250278.56 |
| 56 | 440246.68 | 1250312.66 |
| 57 | 440279.67 | 1250350.23 |
| 58 | 440308.74 | 1250390.92 |
| 59 | 440333.59 | 1250434.30 |
| 60 | 440354.00 | 1250479.95 |
| 61 | 440369.74 | 1250527.40 |
| 62 | 440380.66 | 1250576.20 |
| 63 | 440386.66 | 1250625.83 |
| 1 | 440387.66 | 1250675.82 |
| Внутренняя граница | | |
| 1 | 440187.75 | 1250669.85 |
| 2 | 440185.36 | 1250699.76 |
| 3 | 440179.99 | 1250729.27 |
| 4 | 440171.70 | 1250758.10 |
| 5 | 440160.57 | 1250785.96 |
| 6 | 440146.72 | 1250812.57 |
| 7 | 440130.27 | 1250837.66 |
| 8 | 440111.41 | 1250860.99 |
| 9 | 440090.30 | 1250882.31 |
| 10 | 440067.18 | 1250901.42 |
| 11 | 440042.26 | 1250918.13 |
| 12 | 440015.80 | 1250932.26 |
| 13 | 439988.05 | 1250943.67 |
| 14 | 439959.31 | 1250952.27 |
| 15 | 439929.85 | 1250957.94 |
| 16 | 439899.97 | 1250960.65 |

| Обозначение характерных точек границ | Координаты МСК-68.1 | |
|--|------------------------|------------|
| | X | Y |
| 17 | 439870.01 | 1250960.36 |
| 18 | 439840.19 | 1250957.07 |
| 19 | 439810.84 | 1250950.83 |
| 20 | 439782.27 | 1250941.69 |
| 21 | 439754.76 | 1250929.73 |
| 22 | 439728.57 | 1250915.09 |
| 23 | 439703.98 | 1250897.91 |
| 24 | 439681.23 | 1250878.36 |
| 25 | 439660.54 | 1250856.63 |
| 26 | 439642.13 | 1250832.94 |
| 27 | 439626.17 | 1250807.54 |
| 28 | 439612.83 | 1250780.67 |
| 29 | 439602.25 | 1250752.60 |
| 30 | 439594.52 | 1250723.61 |
| 31 | 439589.72 | 1250694.00 |
| 32 | 439587.90 | 1250664.05 |
| 33 | 439589.09 | 1250634.07 |
| 34 | 439593.26 | 1250604.37 |
| 35 | 439600.38 | 1250575.22 |
| 36 | 439610.37 | 1250546.94 |
| 37 | 439623.14 | 1250519.79 |
| 38 | 439638.56 | 1250494.05 |
| 39 | 439656.47 | 1250469.99 |
| 40 | 439676.69 | 1250447.83 |
| 41 | 439699.03 | 1250427.80 |
| 42 | 439723.25 | 1250410.10 |
| 43 | 439749.12 | 1250394.91 |
| 44 | 439776.38 | 1250382.38 |
| 45 | 439804.75 | 1250372.64 |
| 46 | 439833.96 | 1250365.78 |
| 47 | 439857.92 | 1250362.39 |
| 48 | 439887.89 | 1250360.89 |
| 49 | 439917.85 | 1250362.39 |
| 50 | 439947.51 | 1250366.88 |
| 51 | 439976.58 | 1250374.30 |
| 52 | 440004.76 | 1250384.59 |
| 53 | 440031.77 | 1250397.65 |
| 54 | 440057.34 | 1250413.33 |
| 55 | 440081.22 | 1250431.49 |
| 56 | 440103.16 | 1250451.95 |

| Обозначение характерных точек границ | Координаты МСК-68.1 | |
|--|------------------------|------------|
| | X | Y |
| 57 | 440122.96 | 1250474.50 |
| 58 | 440140.40 | 1250498.91 |
| 59 | 440155.31 | 1250524.93 |
| 60 | 440167.55 | 1250552.32 |
| 61 | 440177.00 | 1250580.80 |
| 62 | 440183.55 | 1250610.07 |
| 63 | 440187.15 | 1250639.86 |
| 1 | 440187.75 | 1250669.85 |
| Сектор 3 Набс от 153,70 м до 162,40 м | | |
| Внешняя граница | | |
| 1 | 440887.44 | 1250690.76 |
| 2 | 440879.46 | 1250790.44 |
| 3 | 440861.56 | 1250888.82 |
| 4 | 440833.93 | 1250984.93 |
| 5 | 440796.84 | 1251077.80 |
| 6 | 440750.65 | 1251166.49 |
| 7 | 440695.84 | 1251250.13 |
| 8 | 440632.95 | 1251327.88 |
| 9 | 440562.61 | 1251398.96 |
| 10 | 440485.52 | 1251462.66 |
| 11 | 440402.46 | 1251518.34 |
| 12 | 440314.25 | 1251565.44 |
| 13 | 440221.77 | 1251603.50 |
| 14 | 440125.96 | 1251632.14 |
| 15 | 440027.77 | 1251651.06 |
| 16 | 439928.18 | 1251660.08 |
| 17 | 439828.29 | 1251659.11 |
| 18 | 439728.89 | 1251648.17 |
| 19 | 439631.08 | 1251627.35 |
| 20 | 439535.84 | 1251596.87 |
| 21 | 439444.12 | 1251557.03 |
| 22 | 439356.83 | 1251508.23 |
| 23 | 439274.86 | 1251450.95 |
| 24 | 439199.02 | 1251385.78 |
| 25 | 439130.06 | 1251313.35 |
| 26 | 439068.69 | 1251234.40 |
| 27 | 439015.51 | 1251149.72 |
| 28 | 438971.05 | 1251060.14 |
| 29 | 438935.76 | 1250966.58 |

| Обозначение характерных точек границ | Координаты МСК-68.1 | |
|--|------------------------|------------|
| | X | Y |
| 30 | 438909.99 | 1250869.96 |
| 31 | 438893.99 | 1250771.24 |
| 32 | 438887.94 | 1250671.43 |
| 33 | 438891.89 | 1250571.50 |
| 34 | 438905.80 | 1250472.48 |
| 35 | 438929.53 | 1250375.33 |
| 36 | 438962.84 | 1250281.04 |
| 37 | 439005.40 | 1250190.55 |
| 38 | 439056.79 | 1250104.77 |
| 39 | 439116.49 | 1250024.54 |
| 40 | 439183.90 | 1249950.68 |
| 41 | 439258.35 | 1249883.92 |
| 42 | 439339.10 | 1249824.93 |
| 43 | 439425.33 | 1249774.30 |
| 44 | 439516.20 | 1249732.53 |
| 45 | 439610.77 | 1249700.05 |
| 46 | 439708.12 | 1249677.18 |
| 47 | 439788.01 | 1249665.89 |
| 48 | 439887.89 | 1249660.89 |
| 49 | 439987.76 | 1249665.89 |
| 50 | 440086.64 | 1249680.84 |
| 51 | 440183.53 | 1249705.59 |
| 52 | 440277.46 | 1249739.90 |
| 53 | 440367.50 | 1249783.41 |
| 54 | 440452.74 | 1249835.70 |
| 55 | 440532.33 | 1249896.24 |
| 56 | 440605.48 | 1249964.42 |
| 57 | 440671.45 | 1250039.58 |
| 58 | 440729.58 | 1250120.94 |
| 59 | 440779.30 | 1250207.70 |
| 60 | 440820.11 | 1250299.00 |
| 61 | 440851.59 | 1250393.91 |
| 62 | 440873.44 | 1250491.50 |
| 63 | 440885.43 | 1250590.78 |
| 1 | 440887.44 | 1250690.76 |
| Внутренняя граница | | |
| 1 | 440387.66 | 1250675.82 |
| 2 | 440383.67 | 1250725.66 |
| 3 | 440374.73 | 1250774.86 |
| 4 | 440360.91 | 1250822.91 |

| Обозначение характерных точек границ | Координаты МСК-68.1 | |
|--|------------------------|------------|
| | X | Y |
| 5 | 440342.36 | 1250869.34 |
| 6 | 440319.27 | 1250913.69 |
| 7 | 440291.87 | 1250955.51 |
| 8 | 440260.42 | 1250994.39 |
| 9 | 440225.25 | 1251029.93 |
| 10 | 440186.71 | 1251061.77 |
| 11 | 440145.17 | 1251089.61 |
| 12 | 440101.07 | 1251113.17 |
| 13 | 440054.83 | 1251132.20 |
| 14 | 440006.92 | 1251146.51 |
| 15 | 439957.83 | 1251155.98 |
| 16 | 439908.03 | 1251160.49 |
| 17 | 439858.09 | 1251160.00 |
| 18 | 439808.39 | 1251154.53 |
| 19 | 439759.48 | 1251144.12 |
| 20 | 439711.86 | 1251128.88 |
| 21 | 439666.00 | 1251108.96 |
| 22 | 439622.36 | 1251084.56 |
| 23 | 439581.37 | 1251055.92 |
| 24 | 439543.45 | 1251023.33 |
| 25 | 439508.98 | 1250987.12 |
| 26 | 439478.29 | 1250947.65 |
| 27 | 439451.70 | 1250905.30 |
| 28 | 439429.47 | 1250860.52 |
| 29 | 439411.82 | 1250813.73 |
| 30 | 439398.94 | 1250765.42 |
| 31 | 439390.94 | 1250716.07 |
| 32 | 439387.91 | 1250666.16 |
| 33 | 439389.89 | 1250616.20 |
| 34 | 439396.84 | 1250566.68 |
| 35 | 439408.71 | 1250518.11 |
| 36 | 439425.36 | 1250470.97 |
| 37 | 439446.64 | 1250425.72 |
| 38 | 439472.34 | 1250382.83 |
| 39 | 439502.19 | 1250342.72 |
| 40 | 439535.89 | 1250305.79 |
| 41 | 439573.12 | 1250272.41 |
| 42 | 439613.49 | 1250242.91 |
| 43 | 439656.61 | 1250217.60 |
| 44 | 439702.04 | 1250196.71 |

| Обозначение характерных точек границ | Координаты МСК-68.1 | |
|--|------------------------|------------|
| | X | Y |
| 45 | 439749.33 | 1250180.47 |
| 46 | 439798.00 | 1250169.04 |
| 47 | 439837.95 | 1250163.39 |
| 48 | 439887.89 | 1250160.89 |
| 49 | 439937.82 | 1250163.39 |
| 50 | 439987.26 | 1250170.87 |
| 51 | 440035.71 | 1250183.24 |
| 52 | 440082.67 | 1250200.39 |
| 53 | 440127.69 | 1250222.15 |
| 54 | 440170.31 | 1250248.29 |
| 55 | 440210.11 | 1250278.56 |
| 56 | 440246.68 | 1250312.66 |
| 57 | 440279.67 | 1250350.23 |
| 58 | 440308.74 | 1250390.92 |
| 59 | 440333.59 | 1250434.30 |
| 60 | 440354.00 | 1250479.95 |
| 61 | 440369.74 | 1250527.40 |
| 62 | 440380.66 | 1250576.20 |
| 63 | 440386.66 | 1250625.83 |
| 1 | 440387.66 | 1250675.82 |
| Сектор 4 | | |
| Набс от 131,50 м до 167,30 м | | |
| Внешняя граница | | |
| 1 | 438618.82 | 1250479.26 |
| 2 | 438628.81 | 1250419.57 |
| 3 | 438659.08 | 1250295.43 |
| 4 | 438701.57 | 1250174.90 |
| 5 | 438755.86 | 1250059.20 |
| 6 | 438821.41 | 1249949.45 |
| 7 | 438897.57 | 1249846.77 |
| 8 | 438983.61 | 1249752.15 |
| 9 | 439078.66 | 1249666.57 |
| 10 | 439181.80 | 1249590.86 |
| 11 | 439292.08 | 1249525.75 |
| 12 | 439408.43 | 1249471.92 |
| 13 | 439529.57 | 1249429.98 |
| 14 | 439654.26 | 1249400.36 |
| 15 | 439759.85 | 1249385.30 |
| 16 | 439887.89 | 1249378.89 |
| 17 | 440015.94 | 1249385.30 |

| Обозначение характерных точек границ | Координаты МСК-68.1 | |
|--|------------------------|------------|
| | X | Y |
| 18 | 440142.69 | 1249404.47 |
| 19 | 440267.06 | 1249436.25 |
| 20 | 440387.62 | 1249480.30 |
| 21 | 440503.20 | 1249536.20 |
| 22 | 440612.64 | 1249603.41 |
| 23 | 440714.83 | 1249681.25 |
| 24 | 440808.74 | 1249768.95 |
| 25 | 440893.42 | 1249865.64 |
| 26 | 440968.01 | 1249970.34 |
| 27 | 441031.75 | 1250082.01 |
| 28 | 441083.99 | 1250199.52 |
| 29 | 441124.20 | 1250321.69 |
| 30 | 441151.97 | 1250447.28 |
| 31 | 441167.01 | 1250575.03 |
| 32 | 441169.17 | 1250703.65 |
| 33 | 441158.44 | 1250831.83 |
| 34 | 441134.91 | 1250958.29 |
| 35 | 441099.16 | 1251080.82 |
| 36 | 441051.16 | 1251199.70 |
| 37 | 440991.53 | 1251313.19 |
| 38 | 440920.87 | 1251420.15 |
| 39 | 440839.87 | 1251519.53 |
| 40 | 440749.35 | 1251610.31 |
| 41 | 440650.22 | 1251691.60 |
| 42 | 440543.47 | 1251762.59 |
| 43 | 440430.16 | 1251822.56 |
| 44 | 440311.43 | 1251870.91 |
| 45 | 440188.46 | 1251907.16 |
| 46 | 440062.48 | 1251930.95 |
| 47 | 439934.77 | 1251942.03 |
| 48 | 439806.56 | 1251940.31 |
| 49 | 439679.24 | 1251925.80 |
| 50 | 439554.04 | 1251898.66 |
| 51 | 439432.21 | 1251859.17 |
| 52 | 439314.97 | 1251807.75 |
| 53 | 439203.47 | 1251744.91 |
| 54 | 439098.82 | 1251671.29 |
| 55 | 439002.06 | 1251587.62 |
| 56 | 438914.13 | 1251494.76 |
| 57 | 438837.68 | 1251396.13 |

| Обозначение характерных точек границ | Координаты МСК-68.1 | |
|--|------------------------|------------|
| | X | Y |
| 58 | 438813.95 | 1251361.02 |
| 59 | 438772.30 | 1251390.18 |
| 60 | 438728.67 | 1251414.58 |
| 61 | 438682.81 | 1251434.51 |
| 62 | 438635.19 | 1251449.75 |
| 63 | 438586.28 | 1251460.17 |
| 64 | 438536.59 | 1251465.64 |
| 65 | 438486.59 | 1251466.13 |
| 66 | 438436.79 | 1251461.62 |
| 67 | 438387.69 | 1251452.16 |
| 68 | 438339.79 | 1251437.84 |
| 69 | 438293.55 | 1251418.81 |
| 70 | 438249.45 | 1251395.26 |
| 71 | 438207.91 | 1251367.42 |
| 72 | 438169.37 | 1251335.57 |
| 73 | 438134.20 | 1251300.03 |
| 74 | 438102.75 | 1251261.16 |
| 75 | 438075.35 | 1251219.34 |
| 76 | 438052.26 | 1251174.99 |
| 77 | 438033.71 | 1251128.55 |
| 78 | 438019.89 | 1251080.50 |
| 79 | 438010.95 | 1251031.31 |
| 80 | 438006.96 | 1250981.47 |
| 81 | 438007.96 | 1250931.48 |
| 82 | 438013.96 | 1250881.84 |
| 83 | 438024.88 | 1250833.05 |
| 84 | 438040.62 | 1250785.59 |
| 85 | 438061.02 | 1250739.94 |
| 86 | 438085.88 | 1250696.56 |
| 87 | 438114.95 | 1250655.88 |
| 88 | 438147.94 | 1250618.30 |
| 89 | 438184.51 | 1250584.21 |
| 90 | 438224.31 | 1250553.94 |
| 91 | 438266.93 | 1250527.79 |
| 92 | 438311.95 | 1250506.04 |
| 93 | 438358.91 | 1250488.89 |
| 94 | 438407.36 | 1250476.51 |
| 95 | 438456.79 | 1250469.04 |
| 96 | 438506.73 | 1250466.54 |
| 97 | 438556.67 | 1250469.04 |

| Обозначение характерных точек границ | Координаты МСК-68.1 | |
|--|------------------------|------------|
| | X | Y |
| 98 | 438596.56 | 1250474.67 |
| 1 | 438618.82 | 1250479.26 |
| Внутренняя граница (контур 1) | | |
| 1 | 440887.44 | 1250690.76 |
| 2 | 440879.46 | 1250790.44 |
| 3 | 440861.56 | 1250888.82 |
| 4 | 440833.93 | 1250984.93 |
| 5 | 440796.84 | 1251077.80 |
| 6 | 440750.65 | 1251166.49 |
| 7 | 440695.84 | 1251250.13 |
| 8 | 440632.95 | 1251327.88 |
| 9 | 440562.61 | 1251398.96 |
| 10 | 440485.52 | 1251462.66 |
| 11 | 440402.46 | 1251518.34 |
| 12 | 440314.25 | 1251565.44 |
| 13 | 440221.77 | 1251603.50 |
| 14 | 440125.96 | 1251632.14 |
| 15 | 440027.77 | 1251651.06 |
| 16 | 439928.18 | 1251660.08 |
| 17 | 439828.29 | 1251659.11 |
| 18 | 439728.89 | 1251648.17 |
| 19 | 439631.08 | 1251627.35 |
| 20 | 439535.84 | 1251596.87 |
| 21 | 439444.12 | 1251557.03 |
| 22 | 439356.83 | 1251508.23 |
| 23 | 439274.86 | 1251450.95 |
| 24 | 439199.02 | 1251385.78 |
| 25 | 439130.06 | 1251313.35 |
| 26 | 439068.69 | 1251234.40 |
| 27 | 439015.51 | 1251149.72 |
| 28 | 438971.05 | 1251060.14 |
| 29 | 438935.76 | 1250966.58 |
| 30 | 438909.99 | 1250869.96 |
| 31 | 438893.99 | 1250771.24 |
| 32 | 438887.94 | 1250671.43 |
| 33 | 438891.89 | 1250571.50 |
| 34 | 438905.80 | 1250472.48 |
| 35 | 438929.53 | 1250375.33 |
| 36 | 438962.84 | 1250281.04 |
| 37 | 439005.40 | 1250190.55 |

| Обозначение характерных точек границ | Координаты МСК-68.1 | |
|--|------------------------|------------|
| | X | Y |
| 38 | 439056.79 | 1250104.77 |
| 39 | 439116.49 | 1250024.54 |
| 40 | 439183.90 | 1249950.68 |
| 41 | 439258.35 | 1249883.92 |
| 42 | 439339.10 | 1249824.93 |
| 43 | 439425.33 | 1249774.30 |
| 44 | 439516.20 | 1249732.53 |
| 45 | 439610.77 | 1249700.05 |
| 46 | 439708.12 | 1249677.18 |
| 47 | 439788.01 | 1249665.89 |
| 48 | 439887.89 | 1249660.89 |
| 49 | 439987.76 | 1249665.89 |
| 50 | 440086.64 | 1249680.84 |
| 51 | 440183.53 | 1249705.59 |
| 52 | 440277.46 | 1249739.90 |
| 53 | 440367.50 | 1249783.41 |
| 54 | 440452.74 | 1249835.70 |
| 55 | 440532.33 | 1249896.24 |
| 56 | 440605.48 | 1249964.42 |
| 57 | 440671.45 | 1250039.58 |
| 58 | 440729.58 | 1250120.94 |
| 59 | 440779.30 | 1250207.70 |
| 60 | 440820.11 | 1250299.00 |
| 61 | 440851.59 | 1250393.91 |
| 62 | 440873.44 | 1250491.50 |
| 63 | 440885.43 | 1250590.78 |
| 1 | 440887.44 | 1250690.76 |
| Внутренняя граница (контур 2) | | |
| 1 | 438534.43 | 1250870.45 |
| 2 | 438543.89 | 1250873.70 |
| 3 | 438552.98 | 1250877.87 |
| 4 | 438561.60 | 1250882.93 |
| 5 | 438569.68 | 1250888.83 |
| 6 | 438577.12 | 1250895.51 |
| 7 | 438583.87 | 1250902.89 |
| 8 | 438589.84 | 1250910.91 |
| 9 | 438594.98 | 1250919.49 |
| 10 | 438599.23 | 1250928.54 |
| 11 | 438602.57 | 1250937.97 |
| 12 | 438604.94 | 1250947.68 |

| Обозначение характерных точек границ | Координаты МСК-68.1 | |
|--|------------------------|------------|
| | X | Y |
| 13 | 438606.33 | 1250957.59 |
| 14 | 438606.73 | 1250967.58 |
| 15 | 438606.12 | 1250977.56 |
| 16 | 438604.52 | 1250987.43 |
| 17 | 438601.95 | 1250997.09 |
| 18 | 438598.42 | 1251006.45 |
| 19 | 438593.98 | 1251015.41 |
| 20 | 438588.66 | 1251023.88 |
| 21 | 438582.52 | 1251031.77 |
| 22 | 438575.63 | 1251039.02 |
| 23 | 438568.04 | 1251045.53 |
| 24 | 438559.85 | 1251051.26 |
| 25 | 438551.12 | 1251056.14 |
| 26 | 438541.95 | 1251060.13 |
| 27 | 438532.42 | 1251063.18 |
| 28 | 438522.64 | 1251065.26 |
| 29 | 438512.70 | 1251066.36 |
| 30 | 438502.70 | 1251066.45 |
| 31 | 438492.74 | 1251065.55 |
| 32 | 438482.92 | 1251063.66 |
| 33 | 438473.34 | 1251060.80 |
| 34 | 438464.10 | 1251056.99 |
| 35 | 438455.27 | 1251052.28 |
| 36 | 438446.97 | 1251046.71 |
| 37 | 438439.76 | 1251040.34 |
| 38 | 438432.23 | 1251033.23 |
| 39 | 438425.94 | 1251025.46 |
| 40 | 438420.46 | 1251017.10 |
| 41 | 438415.84 | 1251008.23 |
| 42 | 438412.13 | 1250998.94 |
| 43 | 438409.36 | 1250989.33 |
| 44 | 438407.57 | 1250979.49 |
| 45 | 438406.78 | 1250969.52 |
| 46 | 438406.98 | 1250959.52 |
| 47 | 438408.18 | 1250949.60 |
| 48 | 438410.36 | 1250939.84 |
| 49 | 438413.51 | 1250930.35 |
| 50 | 438417.59 | 1250921.22 |
| 51 | 438422.56 | 1250912.54 |
| 52 | 438428.38 | 1250904.40 |

| Обозначение характерных точек границ | Координаты МСК-68.1 | |
|--|------------------------|------------|
| | X | Y |
| 53 | 438434.97 | 1250896.89 |
| 54 | 438442.29 | 1250890.07 |
| 55 | 438450.25 | 1250884.02 |
| 56 | 438458.77 | 1250878.79 |
| 57 | 438467.77 | 1250874.44 |
| 58 | 438477.17 | 1250871.01 |
| 59 | 438486.86 | 1250868.53 |
| 60 | 438496.74 | 1250867.04 |
| 61 | 438506.73 | 1250866.54 |
| 62 | 438516.72 | 1250867.04 |
| 63 | 438524.70 | 1250868.16 |
| 1 | 438534.43 | 1250870.45 |
| Сектор 5 Набс до 131,50 м | | |
| 1 | 438534.43 | 1250870.45 |
| 2 | 438543.89 | 1250873.70 |
| 3 | 438552.98 | 1250877.87 |
| 4 | 438561.60 | 1250882.93 |
| 5 | 438569.68 | 1250888.83 |
| 6 | 438577.12 | 1250895.51 |
| 7 | 438583.87 | 1250902.89 |
| 8 | 438589.84 | 1250910.91 |
| 9 | 438594.98 | 1250919.49 |
| 10 | 438599.23 | 1250928.54 |
| 11 | 438602.57 | 1250937.97 |
| 12 | 438604.94 | 1250947.68 |
| 13 | 438606.33 | 1250957.59 |
| 14 | 438606.73 | 1250967.58 |
| 15 | 438606.12 | 1250977.56 |
| 16 | 438604.52 | 1250987.43 |
| 17 | 438601.95 | 1250997.09 |
| 18 | 438598.42 | 1251006.45 |
| 19 | 438593.98 | 1251015.41 |
| 20 | 438588.66 | 1251023.88 |
| 21 | 438582.52 | 1251031.77 |
| 22 | 438575.63 | 1251039.02 |
| 23 | 438568.04 | 1251045.53 |
| 24 | 438559.85 | 1251051.26 |
| 25 | 438551.12 | 1251056.14 |
| 26 | 438541.95 | 1251060.13 |

| Обозначение характерных точек границ | Координаты МСК-68.1 | |
|--|------------------------|------------|
| | X | Y |
| 27 | 438532.42 | 1251063.18 |
| 28 | 438522.64 | 1251065.26 |
| 29 | 438512.70 | 1251066.36 |
| 30 | 438502.70 | 1251066.45 |
| 31 | 438492.74 | 1251065.55 |
| 32 | 438482.92 | 1251063.66 |
| 33 | 438473.34 | 1251060.80 |
| 34 | 438464.10 | 1251056.99 |
| 35 | 438455.27 | 1251052.28 |
| 36 | 438446.97 | 1251046.71 |
| 37 | 438439.76 | 1251040.34 |
| 38 | 438432.23 | 1251033.23 |
| 39 | 438425.94 | 1251025.46 |
| 40 | 438420.46 | 1251017.10 |
| 41 | 438415.84 | 1251008.23 |
| 42 | 438412.13 | 1250998.94 |
| 43 | 438409.36 | 1250989.33 |
| 44 | 438407.57 | 1250979.49 |
| 45 | 438406.78 | 1250969.52 |
| 46 | 438406.98 | 1250959.52 |
| 47 | 438408.18 | 1250949.60 |
| 48 | 438410.36 | 1250939.84 |
| 49 | 438413.51 | 1250930.35 |
| 50 | 438417.59 | 1250921.22 |
| 51 | 438422.56 | 1250912.54 |
| 52 | 438428.38 | 1250904.40 |
| 53 | 438434.97 | 1250896.89 |
| 54 | 438442.29 | 1250890.07 |
| 55 | 438450.25 | 1250884.02 |
| 56 | 438458.77 | 1250878.79 |
| 57 | 438467.77 | 1250874.44 |
| 58 | 438477.17 | 1250871.01 |
| 59 | 438486.86 | 1250868.53 |
| 60 | 438496.74 | 1250867.04 |
| 61 | 438506.73 | 1250866.54 |
| 62 | 438516.72 | 1250867.04 |
| 63 | 438524.70 | 1250868.16 |
| 1 | 438534.43 | 1250870.45 |
| Сектор 6 Набс от 167,30 м до 171,10 м | | |

| Обозначение характерных точек границ | Координаты МСК-68.1 | |
|--|------------------------|------------|
| | X | Y |
| Внешняя граница | | |
| 1 | 438640.42 | 1251493.85 |
| 2 | 438593.29 | 1251503.61 |
| 3 | 438539.21 | 1251509.56 |
| 4 | 438484.82 | 1251510.09 |
| 5 | 438430.64 | 1251505.19 |
| 6 | 438377.22 | 1251494.89 |
| 7 | 438325.10 | 1251479.32 |
| 8 | 438274.79 | 1251458.61 |
| 9 | 438226.81 | 1251432.99 |
| 10 | 438181.62 | 1251402.70 |
| 11 | 438139.68 | 1251368.04 |
| 12 | 438101.42 | 1251329.38 |
| 13 | 438067.20 | 1251287.08 |
| 14 | 438037.39 | 1251241.58 |
| 15 | 438012.26 | 1251193.33 |
| 16 | 437992.08 | 1251142.81 |
| 17 | 437977.05 | 1251090.53 |
| 18 | 437967.32 | 1251037.01 |
| 19 | 437962.97 | 1250982.78 |
| 20 | 437964.07 | 1250928.39 |
| 21 | 437970.59 | 1250874.39 |
| 22 | 437982.48 | 1250821.30 |
| 23 | 437999.60 | 1250769.67 |
| 24 | 438021.80 | 1250720.00 |
| 25 | 438048.85 | 1250672.80 |
| 26 | 438080.48 | 1250628.54 |
| 27 | 438116.36 | 1250587.66 |
| 28 | 438156.16 | 1250550.56 |
| 29 | 438199.45 | 1250517.63 |
| 30 | 438245.82 | 1250489.18 |
| 31 | 438294.80 | 1250465.51 |
| 32 | 438345.90 | 1250446.85 |
| 33 | 438398.61 | 1250433.39 |
| 34 | 438405.45 | 1250432.05 |
| 35 | 438414.75 | 1250378.27 |
| 36 | 438450.35 | 1250232.55 |
| 37 | 438500.31 | 1250091.12 |
| 38 | 438564.16 | 1249955.38 |
| 39 | 438641.24 | 1249826.70 |

| Обозначение характерных точек границ | Координаты МСК-68.1 | |
|--|------------------------|------------|
| | X | Y |
| 40 | 438730.79 | 1249706.37 |
| 41 | 438831.90 | 1249595.57 |
| 42 | 438943.58 | 1249495.43 |
| 43 | 439064.70 | 1249406.95 |
| 44 | 439194.06 | 1249331.00 |
| 45 | 439330.35 | 1249268.36 |
| 46 | 439472.22 | 1249219.64 |
| 47 | 439618.24 | 1249185.33 |
| 48 | 439738.07 | 1249168.39 |
| 49 | 439887.89 | 1249160.89 |
| 50 | 440037.70 | 1249168.39 |
| 51 | 440186.01 | 1249190.82 |
| 52 | 440331.35 | 1249227.94 |
| 53 | 440472.25 | 1249279.40 |
| 54 | 440607.30 | 1249344.67 |
| 55 | 440735.16 | 1249423.10 |
| 56 | 440854.55 | 1249513.91 |
| 57 | 440964.27 | 1249616.19 |
| 58 | 441063.23 | 1249728.92 |
| 59 | 441150.43 | 1249850.96 |
| 60 | 441225.01 | 1249981.11 |
| 61 | 441286.22 | 1250118.05 |
| 62 | 441333.44 | 1250260.43 |
| 63 | 441366.21 | 1250406.80 |
| 64 | 441384.20 | 1250555.72 |
| 65 | 441387.22 | 1250705.69 |
| 66 | 441375.25 | 1250855.21 |
| 67 | 441348.40 | 1251002.79 |
| 68 | 441306.95 | 1251146.95 |
| 69 | 441251.31 | 1251286.25 |
| 70 | 441182.04 | 1251419.29 |
| 71 | 441099.82 | 1251544.76 |
| 72 | 441005.49 | 1251661.38 |
| 73 | 440899.97 | 1251768.00 |
| 74 | 440784.34 | 1251863.54 |
| 75 | 440659.74 | 1251947.06 |
| 76 | 440527.43 | 1252017.72 |
| 77 | 440388.72 | 1252074.81 |
| 78 | 440245.00 | 1252117.76 |
| 79 | 440097.71 | 1252146.14 |

| Обозначение характерных точек границ | Координаты МСК-68.1 | |
|--|------------------------|------------|
| | X | Y |
| 80 | 439948.32 | 1252159.67 |
| 81 | 439798.49 | 1252158.22 |
| 82 | 439649.39 | 1252141.81 |
| 83 | 439502.67 | 1252110.58 |
| 84 | 439359.81 | 1252064.86 |
| 85 | 439222.23 | 1252005.10 |
| 86 | 439091.31 | 1251931.90 |
| 87 | 438968.35 | 1251845.98 |
| 88 | 438854.58 | 1251748.22 |
| 89 | 438751.15 | 1251639.58 |
| 90 | 438659.09 | 1251521.16 |
| 1 | 438640.42 | 1251493.85 |
| Внутренняя граница | | |
| 1 | 438618.82 | 1250479.26 |
| 2 | 438628.81 | 1250419.57 |
| 3 | 438659.08 | 1250295.43 |
| 4 | 438701.57 | 1250174.90 |
| 5 | 438755.86 | 1250059.20 |
| 6 | 438821.41 | 1249949.45 |
| 7 | 438897.57 | 1249846.77 |
| 8 | 438983.61 | 1249752.15 |
| 9 | 439078.66 | 1249666.57 |
| 10 | 439181.80 | 1249590.86 |
| 11 | 439292.08 | 1249525.75 |
| 12 | 439408.43 | 1249471.92 |
| 13 | 439529.57 | 1249429.98 |
| 14 | 439654.26 | 1249400.36 |
| 15 | 439759.85 | 1249385.30 |
| 16 | 439887.89 | 1249378.89 |
| 17 | 440015.94 | 1249385.30 |
| 18 | 440142.69 | 1249404.47 |
| 19 | 440267.06 | 1249436.25 |
| 20 | 440387.62 | 1249480.30 |
| 21 | 440503.20 | 1249536.20 |
| 22 | 440612.64 | 1249603.41 |
| 23 | 440714.83 | 1249681.25 |
| 24 | 440808.74 | 1249768.95 |
| 25 | 440893.42 | 1249865.64 |
| 26 | 440968.01 | 1249970.34 |
| 27 | 441031.75 | 1250082.01 |

| Обозначение характерных точек границ | Координаты МСК-68.1 | |
|--|------------------------|------------|
| | X | Y |
| 28 | 441083.99 | 1250199.52 |
| 29 | 441124.20 | 1250321.69 |
| 30 | 441151.97 | 1250447.28 |
| 31 | 441167.01 | 1250575.03 |
| 32 | 441169.17 | 1250703.65 |
| 33 | 441158.44 | 1250831.83 |
| 34 | 441134.91 | 1250958.29 |
| 35 | 441099.16 | 1251080.82 |
| 36 | 441051.16 | 1251199.70 |
| 37 | 440991.53 | 1251313.19 |
| 38 | 440920.87 | 1251420.15 |
| 39 | 440839.87 | 1251519.53 |
| 40 | 440749.35 | 1251610.31 |
| 41 | 440650.22 | 1251691.60 |
| 42 | 440543.47 | 1251762.59 |
| 43 | 440430.16 | 1251822.56 |
| 44 | 440311.43 | 1251870.91 |
| 45 | 440188.46 | 1251907.16 |
| 46 | 440062.48 | 1251930.95 |
| 47 | 439934.77 | 1251942.03 |
| 48 | 439806.56 | 1251940.31 |
| 49 | 439679.24 | 1251925.80 |
| 50 | 439554.04 | 1251898.66 |
| 51 | 439432.21 | 1251859.17 |
| 52 | 439314.97 | 1251807.75 |
| 53 | 439203.47 | 1251744.91 |
| 54 | 439098.82 | 1251671.29 |
| 55 | 439002.06 | 1251587.62 |
| 56 | 438914.13 | 1251494.76 |
| 57 | 438837.68 | 1251396.13 |
| 58 | 438813.95 | 1251361.02 |
| 59 | 438772.30 | 1251390.18 |
| 60 | 438728.67 | 1251414.58 |
| 61 | 438682.81 | 1251434.51 |
| 62 | 438635.19 | 1251449.75 |
| 63 | 438586.28 | 1251460.17 |
| 64 | 438536.59 | 1251465.64 |
| 65 | 438486.59 | 1251466.13 |
| 66 | 438436.79 | 1251461.62 |
| 67 | 438387.69 | 1251452.16 |

| Обозначение характерных точек границ | Координаты МСК-68.1 | |
|--|------------------------|------------|
| | X | Y |
| 68 | 438339.79 | 1251437.84 |
| 69 | 438293.55 | 1251418.81 |
| 70 | 438249.45 | 1251395.26 |
| 71 | 438207.91 | 1251367.42 |
| 72 | 438169.37 | 1251335.57 |
| 73 | 438134.20 | 1251300.03 |
| 74 | 438102.75 | 1251261.16 |
| 75 | 438075.35 | 1251219.34 |
| 76 | 438052.26 | 1251174.99 |
| 77 | 438033.71 | 1251128.55 |
| 78 | 438019.89 | 1251080.50 |
| 79 | 438010.95 | 1251031.31 |
| 80 | 438006.96 | 1250981.47 |
| 81 | 438007.96 | 1250931.48 |
| 82 | 438013.96 | 1250881.84 |
| 83 | 438024.88 | 1250833.05 |
| 84 | 438040.62 | 1250785.59 |
| 85 | 438061.02 | 1250739.94 |
| 86 | 438085.88 | 1250696.56 |
| 87 | 438114.95 | 1250655.88 |
| 88 | 438147.94 | 1250618.30 |
| 89 | 438184.51 | 1250584.21 |
| 90 | 438224.31 | 1250553.94 |
| 91 | 438266.93 | 1250527.79 |
| 92 | 438311.95 | 1250506.04 |
| 93 | 438358.91 | 1250488.89 |
| 94 | 438407.36 | 1250476.51 |
| 95 | 438456.79 | 1250469.04 |
| 96 | 438506.73 | 1250466.54 |
| 97 | 438556.67 | 1250469.04 |
| 98 | 438596.56 | 1250474.67 |
| 1 | 438618.82 | 1250479.26 |
| Сектор 7 | | |
| Набс от 157,50 м до 179,80 м | | |
| Внешняя граница | | |
| 1 | 441197.60 | 1249149.39 |
| 2 | 441198.55 | 1249137.77 |
| 3 | 441209.06 | 1249063.00 |
| 4 | 441222.92 | 1249003.80 |
| 5 | 441246.70 | 1248932.11 |

| Обозначение характерных точек границ | Координаты МСК-68.1 | |
|--|------------------------|------------|
| | X | Y |
| 6 | 441277.51 | 1248863.18 |
| 7 | 441315.04 | 1248797.67 |
| 8 | 441358.94 | 1248736.24 |
| 9 | 441408.75 | 1248679.50 |
| 10 | 441463.97 | 1248628.02 |
| 11 | 441524.06 | 1248582.32 |
| 12 | 441588.42 | 1248542.84 |
| 13 | 441656.40 | 1248509.99 |
| 14 | 441727.32 | 1248484.09 |
| 15 | 441800.47 | 1248465.40 |
| 16 | 441875.12 | 1248454.11 |
| 17 | 441950.53 | 1248450.34 |
| 18 | 442025.93 | 1248454.11 |
| 19 | 442100.58 | 1248465.40 |
| 20 | 442173.73 | 1248484.09 |
| 21 | 442244.65 | 1248509.99 |
| 22 | 442312.63 | 1248542.84 |
| 23 | 442376.99 | 1248582.32 |
| 24 | 442437.08 | 1248628.02 |
| 25 | 442492.30 | 1248679.50 |
| 26 | 442542.11 | 1248736.24 |
| 27 | 442586.01 | 1248797.67 |
| 28 | 442623.54 | 1248863.18 |
| 29 | 442654.35 | 1248932.11 |
| 30 | 442678.12 | 1249003.77 |
| 31 | 442694.61 | 1249077.45 |
| 32 | 442703.67 | 1249152.40 |
| 33 | 442705.19 | 1249227.89 |
| 34 | 442699.16 | 1249303.15 |
| 35 | 442685.65 | 1249377.43 |
| 36 | 442664.79 | 1249449.99 |
| 37 | 442636.78 | 1249520.10 |
| 38 | 442601.91 | 1249587.07 |
| 39 | 442560.53 | 1249650.22 |
| 40 | 442513.05 | 1249708.92 |
| 41 | 442459.94 | 1249762.58 |
| 42 | 442401.74 | 1249810.67 |
| 43 | 442339.03 | 1249852.71 |
| 44 | 442272.43 | 1249888.27 |
| 45 | 442202.61 | 1249917.01 |

| Обозначение характерных точек границ | Координаты МСК-68.1 | |
|--|------------------------|------------|
| | X | Y |
| 46 | 442130.27 | 1249938.63 |
| 47 | 442056.14 | 1249952.91 |
| 48 | 441980.94 | 1249959.72 |
| 49 | 441905.45 | 1249958.99 |
| 50 | 441830.40 | 1249950.72 |
| 51 | 441756.56 | 1249935.00 |
| 52 | 441750.91 | 1249933.47 |
| 53 | 441752.33 | 1249937.11 |
| 54 | 441815.29 | 1250126.94 |
| 55 | 441833.65 | 1250198.28 |
| 56 | 441858.98 | 1250322.11 |
| 57 | 441882.97 | 1250520.66 |
| 58 | 441886.99 | 1250720.62 |
| 59 | 441871.03 | 1250919.99 |
| 60 | 441835.24 | 1251116.76 |
| 61 | 441813.68 | 1251200.65 |
| 62 | 441779.97 | 1251308.97 |
| 63 | 441705.79 | 1251494.70 |
| 64 | 441613.42 | 1251672.10 |
| 65 | 441503.80 | 1251839.38 |
| 66 | 441378.02 | 1251994.87 |
| 67 | 441237.34 | 1252137.03 |
| 68 | 441083.16 | 1252264.43 |
| 69 | 440917.03 | 1252375.79 |
| 70 | 440740.61 | 1252470.00 |
| 71 | 440555.66 | 1252546.12 |
| 72 | 440364.04 | 1252603.38 |
| 73 | 440167.65 | 1252641.23 |
| 74 | 439968.46 | 1252659.27 |
| 75 | 439768.69 | 1252657.34 |
| 76 | 439601.52 | 1252640.28 |
| 77 | 439569.89 | 1252635.45 |
| 78 | 439374.27 | 1252593.82 |
| 79 | 439183.79 | 1252532.85 |
| 80 | 439000.34 | 1252453.17 |
| 81 | 438825.78 | 1252355.57 |
| 82 | 438661.83 | 1252241.02 |
| 83 | 438510.15 | 1252110.66 |
| 84 | 438372.24 | 1251965.81 |
| 85 | 438364.11 | 1251956.31 |

| Обозначение характерных точек границ | Координаты МСК-68.1 | |
|--|------------------------|------------|
| | X | Y |
| 86 | 438249.49 | 1251807.91 |
| 87 | 438143.12 | 1251638.54 |
| 88 | 438054.21 | 1251459.40 |
| 89 | 438027.65 | 1251395.40 |
| 90 | 437987.22 | 1251345.42 |
| 91 | 437951.97 | 1251291.64 |
| 92 | 437922.28 | 1251234.61 |
| 93 | 437898.43 | 1251174.89 |
| 94 | 437880.66 | 1251113.10 |
| 95 | 437869.15 | 1251049.83 |
| 96 | 437864.02 | 1250985.74 |
| 97 | 437865.31 | 1250921.45 |
| 98 | 437873.02 | 1250857.62 |
| 99 | 437887.07 | 1250794.87 |
| 100 | 437891.43 | 1250779.85 |
| 101 | 437888.00 | 1250681.96 |
| 102 | 437895.89 | 1250482.12 |
| 103 | 437923.71 | 1250284.06 |
| 104 | 437959.81 | 1250129.35 |
| 105 | 437971.17 | 1250089.77 |
| 106 | 438037.79 | 1249901.20 |
| 107 | 438122.91 | 1249720.22 |
| 108 | 438225.69 | 1249548.64 |
| 109 | 438345.09 | 1249388.19 |
| 110 | 438479.91 | 1249240.47 |
| 111 | 438628.82 | 1249106.95 |
| 112 | 438790.31 | 1248988.97 |
| 113 | 438793.10 | 1248987.14 |
| 114 | 438962.78 | 1248887.71 |
| 115 | 439144.50 | 1248804.18 |
| 116 | 439333.66 | 1248739.22 |
| 117 | 439528.36 | 1248693.47 |
| 118 | 439688.14 | 1248670.89 |
| 119 | 439887.89 | 1248660.89 |
| 120 | 440024.74 | 1248665.58 |
| 121 | 440087.64 | 1248670.89 |
| 122 | 440285.39 | 1248700.79 |
| 123 | 440479.17 | 1248750.29 |
| 124 | 440667.03 | 1248818.90 |
| 125 | 440847.10 | 1248905.93 |

| Обозначение характерных точек границ | Координаты МСК-68.1 | |
|--|------------------------|------------|
| | X | Y |
| 126 | 440975.65 | 1248982.57 |
| 127 | 441017.59 | 1249010.50 |
| 128 | 441176.77 | 1249131.58 |
| 1 | 441197.60 | 1249149.39 |
| Внутренняя граница (контур 1) | | |
| 1 | 438640.42 | 1251493.85 |
| 2 | 438593.29 | 1251503.61 |
| 3 | 438539.21 | 1251509.56 |
| 4 | 438484.82 | 1251510.09 |
| 5 | 438430.64 | 1251505.19 |
| 6 | 438377.22 | 1251494.89 |
| 7 | 438325.10 | 1251479.32 |
| 8 | 438274.79 | 1251458.61 |
| 9 | 438226.81 | 1251432.99 |
| 10 | 438181.62 | 1251402.70 |
| 11 | 438139.68 | 1251368.04 |
| 12 | 438101.42 | 1251329.38 |
| 13 | 438067.20 | 1251287.08 |
| 14 | 438037.39 | 1251241.58 |
| 15 | 438012.26 | 1251193.33 |
| 16 | 437992.08 | 1251142.81 |
| 17 | 437977.05 | 1251090.53 |
| 18 | 437967.32 | 1251037.01 |
| 19 | 437962.97 | 1250982.78 |
| 20 | 437964.07 | 1250928.39 |
| 21 | 437970.59 | 1250874.39 |
| 22 | 437982.48 | 1250821.30 |
| 23 | 437999.60 | 1250769.67 |
| 24 | 438021.80 | 1250720.00 |
| 25 | 438048.85 | 1250672.80 |
| 26 | 438080.48 | 1250628.54 |
| 27 | 438116.36 | 1250587.66 |
| 28 | 438156.16 | 1250550.56 |
| 29 | 438199.45 | 1250517.63 |
| 30 | 438245.82 | 1250489.18 |
| 31 | 438294.80 | 1250465.51 |
| 32 | 438345.90 | 1250446.85 |
| 33 | 438398.61 | 1250433.39 |
| 34 | 438405.45 | 1250432.05 |
| 35 | 438414.75 | 1250378.27 |

| Обозначение характерных точек границ | Координаты МСК-68.1 | |
|--|------------------------|------------|
| | X | Y |
| 36 | 438450.35 | 1250232.55 |
| 37 | 438500.31 | 1250091.12 |
| 38 | 438564.16 | 1249955.38 |
| 39 | 438641.24 | 1249826.70 |
| 40 | 438730.79 | 1249706.37 |
| 41 | 438831.90 | 1249595.57 |
| 42 | 438943.58 | 1249495.43 |
| 43 | 439064.70 | 1249406.95 |
| 44 | 439194.06 | 1249331.00 |
| 45 | 439330.35 | 1249268.36 |
| 46 | 439472.22 | 1249219.64 |
| 47 | 439618.24 | 1249185.33 |
| 48 | 439738.07 | 1249168.39 |
| 49 | 439887.89 | 1249160.89 |
| 50 | 440037.70 | 1249168.39 |
| 51 | 440186.01 | 1249190.82 |
| 52 | 440331.35 | 1249227.94 |
| 53 | 440472.25 | 1249279.40 |
| 54 | 440607.30 | 1249344.67 |
| 55 | 440735.16 | 1249423.10 |
| 56 | 440854.55 | 1249513.91 |
| 57 | 440964.27 | 1249616.19 |
| 58 | 441063.23 | 1249728.92 |
| 59 | 441150.43 | 1249850.96 |
| 60 | 441225.01 | 1249981.11 |
| 61 | 441286.22 | 1250118.05 |
| 62 | 441333.44 | 1250260.43 |
| 63 | 441366.21 | 1250406.80 |
| 64 | 441384.20 | 1250555.72 |
| 65 | 441387.22 | 1250705.69 |
| 66 | 441375.25 | 1250855.21 |
| 67 | 441348.40 | 1251002.79 |
| 68 | 441306.95 | 1251146.95 |
| 69 | 441251.31 | 1251286.25 |
| 70 | 441182.04 | 1251419.29 |
| 71 | 441099.82 | 1251544.76 |
| 72 | 441005.49 | 1251661.38 |
| 73 | 440899.97 | 1251768.00 |
| 74 | 440784.34 | 1251863.54 |
| 75 | 440659.74 | 1251947.06 |

| Обозначение характерных точек границ | Координаты МСК-68.1 | |
|--|------------------------|------------|
| | X | Y |
| 76 | 440527.43 | 1252017.72 |
| 77 | 440388.72 | 1252074.81 |
| 78 | 440245.00 | 1252117.76 |
| 79 | 440097.71 | 1252146.14 |
| 80 | 439948.32 | 1252159.67 |
| 81 | 439798.49 | 1252158.22 |
| 82 | 439649.39 | 1252141.81 |
| 83 | 439502.67 | 1252110.58 |
| 84 | 439359.81 | 1252064.86 |
| 85 | 439222.23 | 1252005.10 |
| 86 | 439091.31 | 1251931.90 |
| 87 | 438968.35 | 1251845.98 |
| 88 | 438854.58 | 1251748.22 |
| 89 | 438751.15 | 1251639.58 |
| 90 | 438659.09 | 1251521.16 |
| 1 | 438640.42 | 1251493.85 |
| Внутренняя граница (контур 2) | | |
| 1 | 441471.36 | 1249062.49 |
| 2 | 441484.41 | 1249024.39 |
| 3 | 441504.82 | 1248978.74 |
| 4 | 441529.68 | 1248935.36 |
| 5 | 441558.74 | 1248894.68 |
| 6 | 441591.73 | 1248857.10 |
| 7 | 441628.30 | 1248823.01 |
| 8 | 441668.10 | 1248792.74 |
| 9 | 441710.72 | 1248766.60 |
| 10 | 441755.74 | 1248744.84 |
| 11 | 441802.71 | 1248727.69 |
| 12 | 441851.15 | 1248715.31 |
| 13 | 441900.59 | 1248707.84 |
| 14 | 441950.53 | 1248705.34 |
| 15 | 442000.46 | 1248707.84 |
| 16 | 442049.90 | 1248715.31 |
| 17 | 442098.34 | 1248727.69 |
| 18 | 442145.31 | 1248744.84 |
| 19 | 442190.33 | 1248766.60 |
| 20 | 442232.95 | 1248792.74 |
| 21 | 442272.75 | 1248823.01 |
| 22 | 442309.32 | 1248857.10 |
| 23 | 442342.31 | 1248894.68 |

| Обозначение характерных точек границ | Координаты МСК-68.1 | |
|--|------------------------|------------|
| | X | Y |
| 24 | 442371.37 | 1248935.36 |
| 25 | 442396.23 | 1248978.74 |
| 26 | 442416.64 | 1249024.39 |
| 27 | 442432.38 | 1249071.85 |
| 28 | 442443.30 | 1249120.64 |
| 29 | 442449.29 | 1249170.28 |
| 30 | 442450.30 | 1249220.27 |
| 31 | 442446.31 | 1249270.11 |
| 32 | 442437.36 | 1249319.30 |
| 33 | 442423.55 | 1249367.36 |
| 34 | 442405.00 | 1249413.79 |
| 35 | 442381.91 | 1249458.14 |
| 36 | 442354.50 | 1249499.96 |
| 37 | 442323.06 | 1249538.83 |
| 38 | 442287.89 | 1249574.37 |
| 39 | 442249.34 | 1249606.22 |
| 40 | 442207.81 | 1249634.06 |
| 41 | 442163.71 | 1249657.61 |
| 42 | 442117.47 | 1249676.64 |
| 43 | 442069.56 | 1249690.96 |
| 44 | 442020.47 | 1249700.42 |
| 45 | 441970.67 | 1249704.93 |
| 46 | 441920.67 | 1249704.45 |
| 47 | 441870.97 | 1249698.97 |
| 48 | 441822.07 | 1249688.55 |
| 49 | 441774.45 | 1249673.31 |
| 50 | 441728.59 | 1249653.38 |
| 51 | 441684.95 | 1249628.98 |
| 52 | 441643.97 | 1249600.34 |
| 53 | 441606.05 | 1249567.74 |
| 54 | 441571.58 | 1249531.53 |
| 55 | 441540.90 | 1249492.05 |
| 56 | 441514.31 | 1249449.70 |
| 57 | 441492.08 | 1249404.91 |
| 58 | 441474.44 | 1249358.13 |
| 59 | 441461.56 | 1249309.82 |
| 60 | 441453.57 | 1249260.46 |
| 61 | 441450.55 | 1249210.55 |
| 62 | 441452.53 | 1249162.57 |
| 63 | 441459.49 | 1249111.08 |

| Обозначение характерных точек границ | Координаты МСК-68.1 | |
|--|------------------------|------------|
| | X | Y |
| 1 | 441471.36 | 1249062.49 |
| Сектор 8 Набс до 122,00 м | | |
| 1 | 441944.55 | 1249305.16 |
| 2 | 441934.61 | 1249304.06 |
| 3 | 441924.83 | 1249301.98 |
| 4 | 441915.31 | 1249298.93 |
| 5 | 441906.14 | 1249294.95 |
| 6 | 441897.41 | 1249290.07 |
| 7 | 441889.21 | 1249284.34 |
| 8 | 441881.63 | 1249277.82 |
| 9 | 441874.74 | 1249270.58 |
| 10 | 441868.60 | 1249262.68 |
| 11 | 441863.28 | 1249254.21 |
| 12 | 441858.84 | 1249245.25 |
| 13 | 441855.31 | 1249235.90 |
| 14 | 441852.73 | 1249226.23 |
| 15 | 441851.13 | 1249216.36 |
| 16 | 441850.53 | 1249206.38 |
| 17 | 441850.93 | 1249196.39 |
| 18 | 441852.32 | 1249186.49 |
| 19 | 441854.69 | 1249176.77 |
| 20 | 441857.30 | 1249169.15 |
| 21 | 441861.38 | 1249160.02 |
| 22 | 441866.36 | 1249151.34 |
| 23 | 441872.17 | 1249143.21 |
| 24 | 441878.77 | 1249135.69 |
| 25 | 441886.08 | 1249128.87 |
| 26 | 441894.04 | 1249122.82 |
| 27 | 441902.56 | 1249117.59 |
| 28 | 441911.57 | 1249113.24 |
| 29 | 441920.96 | 1249109.81 |
| 30 | 441930.65 | 1249107.33 |
| 31 | 441940.54 | 1249105.84 |
| 32 | 441950.53 | 1249105.34 |
| 33 | 441960.51 | 1249105.84 |
| 34 | 441970.40 | 1249107.33 |
| 35 | 441980.09 | 1249109.81 |
| 36 | 441989.48 | 1249113.24 |
| 37 | 441998.49 | 1249117.59 |

| Обозначение характерных точек границ | Координаты МСК-68.1 | |
|--|------------------------|------------|
| | X | Y |
| 38 | 442007.01 | 1249122.82 |
| 39 | 442014.97 | 1249128.87 |
| 40 | 442022.28 | 1249135.69 |
| 41 | 442028.88 | 1249143.21 |
| 42 | 442034.69 | 1249151.34 |
| 43 | 442039.67 | 1249160.02 |
| 44 | 442043.75 | 1249169.15 |
| 45 | 442046.90 | 1249178.64 |
| 46 | 442049.08 | 1249188.40 |
| 47 | 442050.28 | 1249198.33 |
| 48 | 442050.48 | 1249208.32 |
| 49 | 442049.68 | 1249218.29 |
| 50 | 442047.89 | 1249228.13 |
| 51 | 442045.13 | 1249237.74 |
| 52 | 442041.42 | 1249247.03 |
| 53 | 442036.80 | 1249255.90 |
| 54 | 442031.32 | 1249264.26 |
| 55 | 442025.03 | 1249272.04 |
| 56 | 442018.00 | 1249279.14 |
| 57 | 442010.29 | 1249285.51 |
| 58 | 442001.98 | 1249291.08 |
| 59 | 441993.16 | 1249295.79 |
| 60 | 441983.91 | 1249299.60 |
| 61 | 441974.33 | 1249302.46 |
| 62 | 441964.51 | 1249304.35 |
| 63 | 441954.55 | 1249305.26 |
| 1 | 441944.55 | 1249305.16 |
| Сектор 9 Набс от 122,00 м до 157,50 м | | |
| Внешняя граница | | |
| 1 | 441471.36 | 1249062.49 |
| 2 | 441484.41 | 1249024.39 |
| 3 | 441504.82 | 1248978.74 |
| 4 | 441529.68 | 1248935.36 |
| 5 | 441558.74 | 1248894.68 |
| 6 | 441591.73 | 1248857.10 |
| 7 | 441628.30 | 1248823.01 |
| 8 | 441668.10 | 1248792.74 |
| 9 | 441710.72 | 1248766.60 |
| 10 | 441755.74 | 1248744.84 |

| Обозначение характерных точек границ | Координаты МСК-68.1 | |
|--|------------------------|------------|
| | X | Y |
| 11 | 441802.71 | 1248727.69 |
| 12 | 441851.15 | 1248715.31 |
| 13 | 441900.59 | 1248707.84 |
| 14 | 441950.53 | 1248705.34 |
| 15 | 442000.46 | 1248707.84 |
| 16 | 442049.90 | 1248715.31 |
| 17 | 442098.34 | 1248727.69 |
| 18 | 442145.31 | 1248744.84 |
| 19 | 442190.33 | 1248766.60 |
| 20 | 442232.95 | 1248792.74 |
| 21 | 442272.75 | 1248823.01 |
| 22 | 442309.32 | 1248857.10 |
| 23 | 442342.31 | 1248894.68 |
| 24 | 442371.37 | 1248935.36 |
| 25 | 442396.23 | 1248978.74 |
| 26 | 442416.64 | 1249024.39 |
| 27 | 442432.38 | 1249071.85 |
| 28 | 442443.30 | 1249120.64 |
| 29 | 442449.29 | 1249170.28 |
| 30 | 442450.30 | 1249220.27 |
| 31 | 442446.31 | 1249270.11 |
| 32 | 442437.36 | 1249319.30 |
| 33 | 442423.55 | 1249367.36 |
| 34 | 442405.00 | 1249413.79 |
| 35 | 442381.91 | 1249458.14 |
| 36 | 442354.50 | 1249499.96 |
| 37 | 442323.06 | 1249538.83 |
| 38 | 442287.89 | 1249574.37 |
| 39 | 442249.34 | 1249606.22 |
| 40 | 442207.81 | 1249634.06 |
| 41 | 442163.71 | 1249657.61 |
| 42 | 442117.47 | 1249676.64 |
| 43 | 442069.56 | 1249690.96 |
| 44 | 442020.47 | 1249700.42 |
| 45 | 441970.67 | 1249704.93 |
| 46 | 441920.67 | 1249704.45 |
| 47 | 441870.97 | 1249698.97 |
| 48 | 441822.07 | 1249688.55 |
| 49 | 441774.45 | 1249673.31 |
| 50 | 441728.59 | 1249653.38 |

| Обозначение характерных точек границ | Координаты МСК-68.1 | |
|--|------------------------|------------|
| | X | Y |
| 51 | 441684.95 | 1249628.98 |
| 52 | 441643.97 | 1249600.34 |
| 53 | 441606.05 | 1249567.74 |
| 54 | 441571.58 | 1249531.53 |
| 55 | 441540.90 | 1249492.05 |
| 56 | 441514.31 | 1249449.70 |
| 57 | 441492.08 | 1249404.91 |
| 58 | 441474.44 | 1249358.13 |
| 59 | 441461.56 | 1249309.82 |
| 60 | 441453.57 | 1249260.46 |
| 61 | 441450.55 | 1249210.55 |
| 62 | 441452.53 | 1249162.57 |
| 63 | 441459.49 | 1249111.08 |
| 1 | 441471.36 | 1249062.49 |
| Внутренняя граница | | |
| 1 | 441944.55 | 1249305.16 |
| 2 | 441934.61 | 1249304.06 |
| 3 | 441924.83 | 1249301.98 |
| 4 | 441915.31 | 1249298.93 |
| 5 | 441906.14 | 1249294.95 |
| 6 | 441897.41 | 1249290.07 |
| 7 | 441889.21 | 1249284.34 |
| 8 | 441881.63 | 1249277.82 |
| 9 | 441874.74 | 1249270.58 |
| 10 | 441868.60 | 1249262.68 |
| 11 | 441863.28 | 1249254.21 |
| 12 | 441858.84 | 1249245.25 |
| 13 | 441855.31 | 1249235.90 |
| 14 | 441852.73 | 1249226.23 |
| 15 | 441851.13 | 1249216.36 |
| 16 | 441850.53 | 1249206.38 |
| 17 | 441850.93 | 1249196.39 |
| 18 | 441852.32 | 1249186.49 |
| 19 | 441854.69 | 1249176.77 |
| 20 | 441857.30 | 1249169.15 |
| 21 | 441861.38 | 1249160.02 |
| 22 | 441866.36 | 1249151.34 |
| 23 | 441872.17 | 1249143.21 |
| 24 | 441878.77 | 1249135.69 |
| 25 | 441886.08 | 1249128.87 |

| Обозначение характерных точек границ | Координаты МСК-68.1 | |
|--|------------------------|------------|
| | X | Y |
| 26 | 441894.04 | 1249122.82 |
| 27 | 441902.56 | 1249117.59 |
| 28 | 441911.57 | 1249113.24 |
| 29 | 441920.96 | 1249109.81 |
| 30 | 441930.65 | 1249107.33 |
| 31 | 441940.54 | 1249105.84 |
| 32 | 441950.53 | 1249105.34 |
| 33 | 441960.51 | 1249105.84 |
| 34 | 441970.40 | 1249107.33 |
| 35 | 441980.09 | 1249109.81 |
| 36 | 441989.48 | 1249113.24 |
| 37 | 441998.49 | 1249117.59 |
| 38 | 442007.01 | 1249122.82 |
| 39 | 442014.97 | 1249128.87 |
| 40 | 442022.28 | 1249135.69 |
| 41 | 442028.88 | 1249143.21 |
| 42 | 442034.69 | 1249151.34 |
| 43 | 442039.67 | 1249160.02 |
| 44 | 442043.75 | 1249169.15 |
| 45 | 442046.90 | 1249178.64 |
| 46 | 442049.08 | 1249188.40 |
| 47 | 442050.28 | 1249198.33 |
| 48 | 442050.48 | 1249208.32 |
| 49 | 442049.68 | 1249218.29 |
| 50 | 442047.89 | 1249228.13 |
| 51 | 442045.13 | 1249237.74 |
| 52 | 442041.42 | 1249247.03 |
| 53 | 442036.80 | 1249255.90 |
| 54 | 442031.32 | 1249264.26 |
| 55 | 442025.03 | 1249272.04 |
| 56 | 442018.00 | 1249279.14 |
| 57 | 442010.29 | 1249285.51 |
| 58 | 442001.98 | 1249291.08 |
| 59 | 441993.16 | 1249295.79 |
| 60 | 441983.91 | 1249299.60 |
| 61 | 441974.33 | 1249302.46 |
| 62 | 441964.51 | 1249304.35 |
| 63 | 441954.55 | 1249305.26 |
| 1 | 441944.55 | 1249305.16 |
| Сектор 10 | | |

| Обозначение характерных точек границ | Координаты МСК-68.1 | |
|--|------------------------|------------|
| | X | Y |
| Набс от 179,80 м до 201,20 м | | |
| 1 | 440975.65 | 1248982.57 |
| 2 | 440992.20 | 1248919.65 |
| 3 | 441018.30 | 1248843.45 |
| 4 | 441059.11 | 1248752.15 |
| 5 | 441108.83 | 1248665.39 |
| 6 | 441166.96 | 1248584.02 |
| 7 | 441232.94 | 1248508.87 |
| 8 | 441306.08 | 1248440.68 |
| 9 | 441385.68 | 1248380.14 |
| 10 | 441470.92 | 1248327.85 |
| 11 | 441560.95 | 1248284.34 |
| 12 | 441654.89 | 1248250.04 |
| 13 | 441751.77 | 1248225.29 |
| 14 | 441850.65 | 1248210.34 |
| 15 | 441950.53 | 1248205.34 |
| 16 | 442050.40 | 1248210.34 |
| 17 | 442149.28 | 1248225.29 |
| 18 | 442246.16 | 1248250.04 |
| 19 | 442340.10 | 1248284.34 |
| 20 | 442430.13 | 1248327.85 |
| 21 | 442515.37 | 1248380.14 |
| 22 | 442594.97 | 1248440.68 |
| 23 | 442668.11 | 1248508.87 |
| 24 | 442734.09 | 1248584.02 |
| 25 | 442792.22 | 1248665.39 |
| 26 | 442841.94 | 1248752.15 |
| 27 | 442882.75 | 1248843.45 |
| 28 | 442914.23 | 1248938.36 |
| 29 | 442936.07 | 1249035.95 |
| 30 | 442948.06 | 1249135.22 |
| 31 | 442950.08 | 1249235.20 |
| 32 | 442942.10 | 1249334.88 |
| 33 | 442924.20 | 1249433.27 |
| 34 | 442896.57 | 1249529.38 |
| 35 | 442859.47 | 1249622.24 |
| 36 | 442813.29 | 1249710.94 |
| 37 | 442758.48 | 1249794.58 |
| 38 | 442695.59 | 1249872.33 |
| 39 | 442625.25 | 1249943.41 |

| Обозначение характерных точек границ | Координаты МСК-68.1 | |
|--|------------------------|------------|
| | X | Y |
| 40 | 442548.16 | 1250007.10 |
| 41 | 442465.10 | 1250062.78 |
| 42 | 442376.89 | 1250109.89 |
| 43 | 442284.41 | 1250147.95 |
| 44 | 442188.60 | 1250176.58 |
| 45 | 442090.41 | 1250195.51 |
| 46 | 441990.81 | 1250204.53 |
| 47 | 441890.82 | 1250203.55 |
| 48 | 441833.69 | 1250198.49 |
| 49 | 441833.65 | 1250198.28 |
| 50 | 441815.29 | 1250126.94 |
| 51 | 441752.33 | 1249937.11 |
| 52 | 441750.91 | 1249933.47 |
| 53 | 441756.56 | 1249935.00 |
| 54 | 441830.40 | 1249950.72 |
| 55 | 441905.45 | 1249958.99 |
| 56 | 441980.94 | 1249959.72 |
| 57 | 442056.14 | 1249952.91 |
| 58 | 442130.27 | 1249938.63 |
| 59 | 442202.61 | 1249917.01 |
| 60 | 442272.43 | 1249888.27 |
| 61 | 442339.03 | 1249852.71 |
| 62 | 442401.74 | 1249810.67 |
| 63 | 442459.94 | 1249762.58 |
| 64 | 442513.05 | 1249708.92 |
| 65 | 442560.53 | 1249650.22 |
| 66 | 442601.91 | 1249587.07 |
| 67 | 442636.78 | 1249520.10 |
| 68 | 442664.79 | 1249449.99 |
| 69 | 442685.65 | 1249377.43 |
| 70 | 442699.16 | 1249303.15 |
| 71 | 442705.19 | 1249227.89 |
| 72 | 442703.67 | 1249152.40 |
| 73 | 442694.61 | 1249077.45 |
| 74 | 442678.12 | 1249003.77 |
| 75 | 442654.35 | 1248932.11 |
| 76 | 442623.54 | 1248863.18 |
| 77 | 442586.01 | 1248797.67 |
| 78 | 442542.11 | 1248736.24 |
| 79 | 442492.30 | 1248679.50 |

| Обозначение характерных точек границ | Координаты МСК-68.1 | |
|--|------------------------|------------|
| | X | Y |
| 80 | 442437.08 | 1248628.02 |
| 81 | 442376.99 | 1248582.32 |
| 82 | 442312.63 | 1248542.84 |
| 83 | 442244.65 | 1248509.99 |
| 84 | 442173.73 | 1248484.09 |
| 85 | 442100.58 | 1248465.40 |
| 86 | 442025.93 | 1248454.11 |
| 87 | 441950.53 | 1248450.34 |
| 88 | 441875.12 | 1248454.11 |
| 89 | 441800.47 | 1248465.40 |
| 90 | 441727.32 | 1248484.09 |
| 91 | 441656.40 | 1248509.99 |
| 92 | 441588.42 | 1248542.84 |
| 93 | 441524.06 | 1248582.32 |
| 94 | 441463.97 | 1248628.02 |
| 95 | 441408.75 | 1248679.50 |
| 96 | 441358.94 | 1248736.24 |
| 97 | 441315.04 | 1248797.67 |
| 98 | 441277.51 | 1248863.18 |
| 99 | 441246.70 | 1248932.11 |
| 100 | 441222.92 | 1249003.80 |
| 101 | 441209.06 | 1249063.00 |
| 102 | 441198.55 | 1249137.77 |
| 103 | 441197.60 | 1249149.39 |
| 104 | 441176.77 | 1249131.58 |
| 105 | 441017.59 | 1249010.50 |
| 1 | 440975.65 | 1248982.57 |
| Сектор 11 | | |
| Набс от 179,80 м до 211,00 м | | |
| 1 | 437959.81 | 1250129.35 |
| 2 | 437941.88 | 1250141.34 |
| 3 | 437862.29 | 1250201.88 |
| 4 | 437789.14 | 1250270.07 |
| 5 | 437723.17 | 1250345.22 |
| 6 | 437665.04 | 1250426.58 |
| 7 | 437615.32 | 1250513.35 |
| 8 | 437574.51 | 1250604.64 |
| 9 | 437543.03 | 1250699.56 |
| 10 | 437521.18 | 1250797.14 |
| 11 | 437509.19 | 1250896.42 |

| Обозначение характерных точек границ | Координаты МСК-68.1 | |
|--|------------------------|------------|
| | X | Y |
| 12 | 437507.18 | 1250996.40 |
| 13 | 437515.16 | 1251096.08 |
| 14 | 437533.06 | 1251194.47 |
| 15 | 437560.69 | 1251290.57 |
| 16 | 437597.78 | 1251383.44 |
| 17 | 437643.97 | 1251472.14 |
| 18 | 437698.78 | 1251555.78 |
| 19 | 437761.67 | 1251633.53 |
| 20 | 437832.01 | 1251704.60 |
| 21 | 437909.10 | 1251768.30 |
| 22 | 437992.16 | 1251823.98 |
| 23 | 438080.37 | 1251871.09 |
| 24 | 438172.84 | 1251909.15 |
| 25 | 438268.66 | 1251937.78 |
| 26 | 438364.11 | 1251956.31 |
| 27 | 438249.49 | 1251807.91 |
| 28 | 438143.12 | 1251638.54 |
| 29 | 438054.21 | 1251459.40 |
| 30 | 438027.65 | 1251395.40 |
| 31 | 437987.22 | 1251345.42 |
| 32 | 437951.97 | 1251291.64 |
| 33 | 437922.28 | 1251234.61 |
| 34 | 437898.43 | 1251174.89 |
| 35 | 437880.66 | 1251113.10 |
| 36 | 437869.15 | 1251049.83 |
| 37 | 437864.02 | 1250985.74 |
| 38 | 437865.31 | 1250921.45 |
| 39 | 437873.02 | 1250857.62 |
| 40 | 437887.07 | 1250794.87 |
| 41 | 437891.43 | 1250779.85 |
| 42 | 437888.00 | 1250681.96 |
| 43 | 437895.89 | 1250482.12 |
| 44 | 437923.71 | 1250284.06 |
| 1 | 437959.81 | 1250129.35 |
| Сектор 12 Набс до 136,50 м | | |
| 1 | 435284.26 | 1252458.48 |
| 2 | 435293.72 | 1252461.73 |
| 3 | 435302.80 | 1252465.90 |
| 4 | 435311.43 | 1252470.97 |

| Обозначение характерных точек границ | Координаты МСК-68.1 | |
|--|------------------------|------------|
| | X | Y |
| 5 | 435319.50 | 1252476.86 |
| 6 | 435326.95 | 1252483.54 |
| 7 | 435333.69 | 1252490.92 |
| 8 | 435339.66 | 1252498.95 |
| 9 | 435344.80 | 1252507.52 |
| 10 | 435349.06 | 1252516.57 |
| 11 | 435352.39 | 1252526.00 |
| 12 | 435354.77 | 1252535.72 |
| 13 | 435356.16 | 1252545.62 |
| 14 | 435356.55 | 1252555.61 |
| 15 | 435355.95 | 1252565.59 |
| 16 | 435354.35 | 1252575.46 |
| 17 | 435351.78 | 1252585.13 |
| 18 | 435348.25 | 1252594.48 |
| 19 | 435343.80 | 1252603.44 |
| 20 | 435338.48 | 1252611.91 |
| 21 | 435332.35 | 1252619.81 |
| 22 | 435325.45 | 1252627.05 |
| 23 | 435317.87 | 1252633.57 |
| 24 | 435309.67 | 1252639.30 |
| 25 | 435300.95 | 1252644.18 |
| 26 | 435291.77 | 1252648.16 |
| 27 | 435282.25 | 1252651.21 |
| 28 | 435272.47 | 1252653.29 |
| 29 | 435262.53 | 1252654.39 |
| 30 | 435252.53 | 1252654.49 |
| 31 | 435242.57 | 1252653.58 |
| 32 | 435232.75 | 1252651.69 |
| 33 | 435223.17 | 1252648.83 |
| 34 | 435213.92 | 1252645.02 |
| 35 | 435205.10 | 1252640.31 |
| 36 | 435196.80 | 1252634.74 |
| 37 | 435189.09 | 1252628.38 |
| 38 | 435182.05 | 1252621.27 |
| 39 | 435175.76 | 1252613.49 |
| 40 | 435170.28 | 1252605.13 |
| 41 | 435165.66 | 1252596.26 |
| 42 | 435161.95 | 1252586.97 |
| 43 | 435159.19 | 1252577.36 |
| 44 | 435157.40 | 1252567.52 |

| Обозначение характерных точек границ | Координаты МСК-68.1 | |
|--|------------------------|------------|
| | X | Y |
| 45 | 435156.60 | 1252557.55 |
| 46 | 435156.81 | 1252547.56 |
| 47 | 435158.00 | 1252537.63 |
| 48 | 435160.19 | 1252527.87 |
| 49 | 435163.34 | 1252518.38 |
| 50 | 435167.42 | 1252509.25 |
| 51 | 435172.39 | 1252500.57 |
| 52 | 435178.20 | 1252492.44 |
| 53 | 435184.80 | 1252484.92 |
| 54 | 435192.11 | 1252478.10 |
| 55 | 435200.07 | 1252472.05 |
| 56 | 435208.60 | 1252466.82 |
| 57 | 435217.60 | 1252462.47 |
| 58 | 435227.00 | 1252459.04 |
| 59 | 435236.68 | 1252456.56 |
| 60 | 435246.57 | 1252455.07 |
| 61 | 435256.56 | 1252454.57 |
| 62 | 435264.61 | 1252454.89 |
| 63 | 435274.53 | 1252456.20 |
| 1 | 435284.26 | 1252458.48 |
| Сектор 13 | | |
| Набс от 136,50 м до 161,10 м | | |
| Внешняя граница | | |
| 1 | 435296.81 | 1252056.19 |
| 2 | 435346.39 | 1252062.70 |
| 3 | 435395.06 | 1252074.13 |
| 4 | 435442.36 | 1252090.37 |
| 5 | 435487.79 | 1252111.25 |
| 6 | 435530.91 | 1252136.56 |
| 7 | 435571.29 | 1252166.05 |
| 8 | 435608.52 | 1252199.42 |
| 9 | 435642.23 | 1252236.35 |
| 10 | 435672.08 | 1252276.46 |
| 11 | 435697.78 | 1252319.35 |
| 12 | 435719.06 | 1252364.59 |
| 13 | 435735.72 | 1252411.74 |
| 14 | 435747.59 | 1252460.31 |
| 15 | 435754.55 | 1252509.82 |
| 16 | 435756.53 | 1252559.78 |
| 17 | 435753.51 | 1252609.69 |

| Обозначение характерных точек границ | Координаты МСК-68.1 | |
|--|------------------------|------------|
| | X | Y |
| 18 | 435745.52 | 1252659.05 |
| 19 | 435732.64 | 1252707.36 |
| 20 | 435715.00 | 1252754.15 |
| 21 | 435692.78 | 1252798.93 |
| 22 | 435666.19 | 1252841.28 |
| 23 | 435635.51 | 1252880.76 |
| 24 | 435601.03 | 1252916.97 |
| 25 | 435563.11 | 1252949.57 |
| 26 | 435522.13 | 1252978.21 |
| 27 | 435478.49 | 1253002.61 |
| 28 | 435432.63 | 1253022.54 |
| 29 | 435385.02 | 1253037.79 |
| 30 | 435336.11 | 1253048.20 |
| 31 | 435286.41 | 1253053.68 |
| 32 | 435236.41 | 1253054.16 |
| 33 | 435186.62 | 1253049.65 |
| 34 | 435137.52 | 1253040.19 |
| 35 | 435089.62 | 1253025.87 |
| 36 | 435043.38 | 1253006.84 |
| 37 | 434999.27 | 1252983.29 |
| 38 | 434957.74 | 1252955.45 |
| 39 | 434919.20 | 1252923.60 |
| 40 | 434884.03 | 1252888.06 |
| 41 | 434852.58 | 1252849.19 |
| 42 | 434825.18 | 1252807.37 |
| 43 | 434802.08 | 1252763.02 |
| 44 | 434783.54 | 1252716.59 |
| 45 | 434769.72 | 1252668.53 |
| 46 | 434760.77 | 1252619.34 |
| 47 | 434756.78 | 1252569.50 |
| 48 | 434757.79 | 1252519.51 |
| 49 | 434763.78 | 1252469.87 |
| 50 | 434774.71 | 1252421.08 |
| 51 | 434790.45 | 1252373.62 |
| 52 | 434810.85 | 1252327.97 |
| 53 | 434835.71 | 1252284.59 |
| 54 | 434864.78 | 1252243.91 |
| 55 | 434897.76 | 1252206.33 |
| 56 | 434934.34 | 1252172.24 |
| 57 | 434974.13 | 1252141.97 |

| Обозначение характерных точек границ | Координаты МСК-68.1 | |
|--|------------------------|------------|
| | X | Y |
| 58 | 435016.75 | 1252115.83 |
| 59 | 435061.77 | 1252094.07 |
| 60 | 435108.74 | 1252076.92 |
| 61 | 435157.18 | 1252064.54 |
| 62 | 435206.62 | 1252057.07 |
| 63 | 435256.56 | 1252054.57 |
| 1 | 435296.81 | 1252056.19 |
| Внутренняя граница | | |
| 1 | 435284.26 | 1252458.48 |
| 2 | 435293.72 | 1252461.73 |
| 3 | 435302.80 | 1252465.90 |
| 4 | 435311.43 | 1252470.97 |
| 5 | 435319.50 | 1252476.86 |
| 6 | 435326.95 | 1252483.54 |
| 7 | 435333.69 | 1252490.92 |
| 8 | 435339.66 | 1252498.95 |
| 9 | 435344.80 | 1252507.52 |
| 10 | 435349.06 | 1252516.57 |
| 11 | 435352.39 | 1252526.00 |
| 12 | 435354.77 | 1252535.72 |
| 13 | 435356.16 | 1252545.62 |
| 14 | 435356.55 | 1252555.61 |
| 15 | 435355.95 | 1252565.59 |
| 16 | 435354.35 | 1252575.46 |
| 17 | 435351.78 | 1252585.13 |
| 18 | 435348.25 | 1252594.48 |
| 19 | 435343.80 | 1252603.44 |
| 20 | 435338.48 | 1252611.91 |
| 21 | 435332.35 | 1252619.81 |
| 22 | 435325.45 | 1252627.05 |
| 23 | 435317.87 | 1252633.57 |
| 24 | 435309.67 | 1252639.30 |
| 25 | 435300.95 | 1252644.18 |
| 26 | 435291.77 | 1252648.16 |
| 27 | 435282.25 | 1252651.21 |
| 28 | 435272.47 | 1252653.29 |
| 29 | 435262.53 | 1252654.39 |
| 30 | 435252.53 | 1252654.49 |
| 31 | 435242.57 | 1252653.58 |
| 32 | 435232.75 | 1252651.69 |

| Обозначение характерных точек границ | Координаты МСК-68.1 | |
|--|------------------------|------------|
| | X | Y |
| 33 | 435223.17 | 1252648.83 |
| 34 | 435213.92 | 1252645.02 |
| 35 | 435205.10 | 1252640.31 |
| 36 | 435196.80 | 1252634.74 |
| 37 | 435189.09 | 1252628.38 |
| 38 | 435182.05 | 1252621.27 |
| 39 | 435175.76 | 1252613.49 |
| 40 | 435170.28 | 1252605.13 |
| 41 | 435165.66 | 1252596.26 |
| 42 | 435161.95 | 1252586.97 |
| 43 | 435159.19 | 1252577.36 |
| 44 | 435157.40 | 1252567.52 |
| 45 | 435156.60 | 1252557.55 |
| 46 | 435156.81 | 1252547.56 |
| 47 | 435158.00 | 1252537.63 |
| 48 | 435160.19 | 1252527.87 |
| 49 | 435163.34 | 1252518.38 |
| 50 | 435167.42 | 1252509.25 |
| 51 | 435172.39 | 1252500.57 |
| 52 | 435178.20 | 1252492.44 |
| 53 | 435184.80 | 1252484.92 |
| 54 | 435192.11 | 1252478.10 |
| 55 | 435200.07 | 1252472.05 |
| 56 | 435208.60 | 1252466.82 |
| 57 | 435217.60 | 1252462.47 |
| 58 | 435227.00 | 1252459.04 |
| 59 | 435236.68 | 1252456.56 |
| 60 | 435246.57 | 1252455.07 |
| 61 | 435256.56 | 1252454.57 |
| 62 | 435264.61 | 1252454.89 |
| 63 | 435274.53 | 1252456.20 |
| 1 | 435284.26 | 1252458.48 |
| Сектор 14 | | |
| Набс от 161,10 м до 204,80 м | | |
| Внешняя граница | | |
| 1 | 436128.99 | 1253043.30 |
| 2 | 436075.82 | 1253127.99 |
| 3 | 436014.45 | 1253206.95 |
| 4 | 435945.51 | 1253279.38 |
| 5 | 435869.67 | 1253344.56 |

| Обозначение характерных точек границ | Координаты МСК-68.1 | |
|--|------------------------|------------|
| | X | Y |
| 6 | 435787.70 | 1253401.85 |
| 7 | 435700.43 | 1253450.66 |
| 8 | 435608.71 | 1253490.51 |
| 9 | 435513.47 | 1253521.00 |
| 10 | 435415.66 | 1253541.83 |
| 11 | 435316.27 | 1253552.78 |
| 12 | 435216.27 | 1253553.76 |
| 13 | 435116.68 | 1253544.74 |
| 14 | 435018.48 | 1253525.81 |
| 15 | 434922.67 | 1253497.18 |
| 16 | 434830.20 | 1253459.12 |
| 17 | 434741.99 | 1253412.02 |
| 18 | 434658.92 | 1253356.34 |
| 19 | 434581.83 | 1253292.64 |
| 20 | 434511.49 | 1253221.56 |
| 21 | 434448.60 | 1253143.81 |
| 22 | 434393.79 | 1253060.17 |
| 23 | 434347.61 | 1252971.47 |
| 24 | 434310.52 | 1252878.61 |
| 25 | 434282.88 | 1252782.50 |
| 26 | 434264.99 | 1252684.12 |
| 27 | 434257.01 | 1252584.43 |
| 28 | 434259.02 | 1252484.45 |
| 29 | 434271.01 | 1252385.18 |
| 30 | 434292.86 | 1252287.59 |
| 31 | 434324.34 | 1252192.68 |
| 32 | 434365.14 | 1252101.38 |
| 33 | 434414.86 | 1252014.62 |
| 34 | 434473.00 | 1251933.25 |
| 35 | 434538.97 | 1251858.10 |
| 36 | 434612.12 | 1251789.91 |
| 37 | 434691.71 | 1251729.37 |
| 38 | 434776.95 | 1251677.09 |
| 39 | 434866.99 | 1251633.57 |
| 40 | 434960.92 | 1251599.27 |
| 41 | 435057.81 | 1251574.52 |
| 42 | 435156.68 | 1251559.57 |
| 43 | 435256.56 | 1251554.57 |
| 44 | 435337.07 | 1251557.81 |
| 45 | 435436.22 | 1251570.84 |

| Обозначение характерных точек границ | Координаты МСК-68.1 | |
|--|------------------------|------------|
| | X | Y |
| 46 | 435533.57 | 1251593.70 |
| 47 | 435628.15 | 1251626.17 |
| 48 | 435719.02 | 1251667.93 |
| 49 | 435805.26 | 1251718.55 |
| 50 | 435886.01 | 1251777.53 |
| 51 | 435960.47 | 1251844.28 |
| 52 | 436027.89 | 1251918.14 |
| 53 | 436087.60 | 1251998.36 |
| 54 | 436139.00 | 1252084.14 |
| 55 | 436181.57 | 1252174.62 |
| 56 | 436214.89 | 1252268.91 |
| 57 | 436238.63 | 1252366.05 |
| 58 | 436252.55 | 1252465.07 |
| 59 | 436256.50 | 1252565.00 |
| 60 | 436250.46 | 1252664.81 |
| 61 | 436234.48 | 1252763.53 |
| 62 | 436208.72 | 1252860.15 |
| 63 | 436173.44 | 1252953.72 |
| 1 | 436128.99 | 1253043.30 |
| Внутренняя граница | | |
| 1 | 435296.81 | 1252056.19 |
| 2 | 435346.39 | 1252062.70 |
| 3 | 435395.06 | 1252074.13 |
| 4 | 435442.36 | 1252090.37 |
| 5 | 435487.79 | 1252111.25 |
| 6 | 435530.91 | 1252136.56 |
| 7 | 435571.29 | 1252166.05 |
| 8 | 435608.52 | 1252199.42 |
| 9 | 435642.23 | 1252236.35 |
| 10 | 435672.08 | 1252276.46 |
| 11 | 435697.78 | 1252319.35 |
| 12 | 435719.06 | 1252364.59 |
| 13 | 435735.72 | 1252411.74 |
| 14 | 435747.59 | 1252460.31 |
| 15 | 435754.55 | 1252509.82 |
| 16 | 435756.53 | 1252559.78 |
| 17 | 435753.51 | 1252609.69 |
| 18 | 435745.52 | 1252659.05 |
| 19 | 435732.64 | 1252707.36 |
| 20 | 435715.00 | 1252754.15 |

| Обозначение характерных точек границ | Координаты МСК-68.1 | |
|--|------------------------|------------|
| | X | Y |
| 21 | 435692.78 | 1252798.93 |
| 22 | 435666.19 | 1252841.28 |
| 23 | 435635.51 | 1252880.76 |
| 24 | 435601.03 | 1252916.97 |
| 25 | 435563.11 | 1252949.57 |
| 26 | 435522.13 | 1252978.21 |
| 27 | 435478.49 | 1253002.61 |
| 28 | 435432.63 | 1253022.54 |
| 29 | 435385.02 | 1253037.79 |
| 30 | 435336.11 | 1253048.20 |
| 31 | 435286.41 | 1253053.68 |
| 32 | 435236.41 | 1253054.16 |
| 33 | 435186.62 | 1253049.65 |
| 34 | 435137.52 | 1253040.19 |
| 35 | 435089.62 | 1253025.87 |
| 36 | 435043.38 | 1253006.84 |
| 37 | 434999.27 | 1252983.29 |
| 38 | 434957.74 | 1252955.45 |
| 39 | 434919.20 | 1252923.60 |
| 40 | 434884.03 | 1252888.06 |
| 41 | 434852.58 | 1252849.19 |
| 42 | 434825.18 | 1252807.37 |
| 43 | 434802.08 | 1252763.02 |
| 44 | 434783.54 | 1252716.59 |
| 45 | 434769.72 | 1252668.53 |
| 46 | 434760.77 | 1252619.34 |
| 47 | 434756.78 | 1252569.50 |
| 48 | 434757.79 | 1252519.51 |
| 49 | 434763.78 | 1252469.87 |
| 50 | 434774.71 | 1252421.08 |
| 51 | 434790.45 | 1252373.62 |
| 52 | 434810.85 | 1252327.97 |
| 53 | 434835.71 | 1252284.59 |
| 54 | 434864.78 | 1252243.91 |
| 55 | 434897.76 | 1252206.33 |
| 56 | 434934.34 | 1252172.24 |
| 57 | 434974.13 | 1252141.97 |
| 58 | 435016.75 | 1252115.83 |
| 59 | 435061.77 | 1252094.07 |
| 60 | 435108.74 | 1252076.92 |

| Обозначение характерных точек границ | Координаты МСК-68.1 | |
|--|------------------------|------------|
| | X | Y |
| 61 | 435157.18 | 1252064.54 |
| 62 | 435206.62 | 1252057.07 |
| 63 | 435256.56 | 1252054.57 |
| 1 | 435296.81 | 1252056.19 |
| Сектор 15 Набс до 141,50 м | | |
| 1 | 445515.48 | 1247284.76 |
| 2 | 445523.47 | 1247283.63 |
| 3 | 445533.46 | 1247283.13 |
| 4 | 445543.45 | 1247283.63 |
| 5 | 445553.34 | 1247285.13 |
| 6 | 445563.02 | 1247287.60 |
| 7 | 445572.42 | 1247291.03 |
| 8 | 445581.42 | 1247295.38 |
| 9 | 445589.94 | 1247300.61 |
| 10 | 445597.90 | 1247306.67 |
| 11 | 445605.22 | 1247313.49 |
| 12 | 445611.82 | 1247321.00 |
| 13 | 445617.63 | 1247329.14 |
| 14 | 445622.60 | 1247337.81 |
| 15 | 445626.68 | 1247346.94 |
| 16 | 445629.83 | 1247356.44 |
| 17 | 445632.01 | 1247366.19 |
| 18 | 445633.21 | 1247376.12 |
| 19 | 445633.42 | 1247386.12 |
| 20 | 445632.62 | 1247396.09 |
| 21 | 445630.83 | 1247405.93 |
| 22 | 445628.06 | 1247415.54 |
| 23 | 445624.36 | 1247424.82 |
| 24 | 445619.74 | 1247433.69 |
| 25 | 445614.26 | 1247442.06 |
| 26 | 445607.97 | 1247449.83 |
| 27 | 445600.93 | 1247456.94 |
| 28 | 445593.22 | 1247463.31 |
| 29 | 445584.92 | 1247468.88 |
| 30 | 445576.10 | 1247473.59 |
| 31 | 445566.85 | 1247477.39 |
| 32 | 445557.27 | 1247480.26 |
| 33 | 445547.45 | 1247482.15 |
| 34 | 445537.49 | 1247483.05 |

| Обозначение характерных точек границ | Координаты МСК-68.1 | |
|--|------------------------|------------|
| | X | Y |
| 35 | 445527.50 | 1247482.96 |
| 36 | 445517.56 | 1247481.86 |
| 37 | 445507.78 | 1247479.78 |
| 38 | 445498.26 | 1247476.73 |
| 39 | 445489.08 | 1247472.75 |
| 40 | 445480.35 | 1247467.87 |
| 41 | 445472.16 | 1247462.14 |
| 42 | 445464.57 | 1247455.62 |
| 43 | 445457.68 | 1247448.38 |
| 44 | 445451.54 | 1247440.48 |
| 45 | 445446.22 | 1247432.02 |
| 46 | 445441.78 | 1247423.06 |
| 47 | 445438.25 | 1247413.70 |
| 48 | 445435.67 | 1247404.04 |
| 49 | 445434.07 | 1247394.17 |
| 50 | 445433.47 | 1247384.19 |
| 51 | 445433.86 | 1247374.19 |
| 52 | 445435.25 | 1247364.29 |
| 53 | 445437.62 | 1247354.58 |
| 54 | 445440.96 | 1247345.15 |
| 55 | 445445.21 | 1247336.10 |
| 56 | 445450.35 | 1247327.52 |
| 57 | 445456.32 | 1247319.50 |
| 58 | 445463.06 | 1247312.11 |
| 59 | 445470.51 | 1247305.44 |
| 60 | 445478.58 | 1247299.54 |
| 61 | 445487.20 | 1247294.47 |
| 62 | 445496.29 | 1247290.30 |
| 63 | 445505.75 | 1247287.05 |
| 1 | 445515.48 | 1247284.76 |
| Сектор 16 | | |
| Набс от 141,50 м до 165,70 м | | |
| Внешняя граница | | |
| 1 | 445259.07 | 1246965.15 |
| 2 | 445302.18 | 1246939.84 |
| 3 | 445347.61 | 1246918.95 |
| 4 | 445394.90 | 1246902.71 |
| 5 | 445443.58 | 1246891.28 |
| 6 | 445483.52 | 1246885.63 |
| 7 | 445533.46 | 1246883.13 |

| Обозначение характерных точек границ | Координаты МСК-68.1 | |
|--|------------------------|------------|
| | X | Y |
| 8 | 445583.40 | 1246885.63 |
| 9 | 445632.84 | 1246893.11 |
| 10 | 445681.28 | 1246905.48 |
| 11 | 445728.25 | 1246922.64 |
| 12 | 445773.26 | 1246944.39 |
| 13 | 445815.88 | 1246970.54 |
| 14 | 445855.68 | 1247000.81 |
| 15 | 445892.25 | 1247034.90 |
| 16 | 445925.24 | 1247072.48 |
| 17 | 445954.31 | 1247113.16 |
| 18 | 445979.17 | 1247156.54 |
| 19 | 445999.57 | 1247202.19 |
| 20 | 446015.31 | 1247249.64 |
| 21 | 446026.23 | 1247298.44 |
| 22 | 446032.23 | 1247348.08 |
| 23 | 446033.24 | 1247398.07 |
| 24 | 446029.25 | 1247447.91 |
| 25 | 446020.30 | 1247497.10 |
| 26 | 446006.48 | 1247545.15 |
| 27 | 445987.94 | 1247591.59 |
| 28 | 445964.84 | 1247635.93 |
| 29 | 445937.44 | 1247677.75 |
| 30 | 445905.99 | 1247716.63 |
| 31 | 445870.82 | 1247752.17 |
| 32 | 445832.28 | 1247784.02 |
| 33 | 445790.75 | 1247811.86 |
| 34 | 445746.64 | 1247835.41 |
| 35 | 445700.40 | 1247854.44 |
| 36 | 445652.50 | 1247868.76 |
| 37 | 445603.40 | 1247878.22 |
| 38 | 445553.60 | 1247882.73 |
| 39 | 445503.66 | 1247882.24 |
| 40 | 445453.96 | 1247876.77 |
| 41 | 445405.06 | 1247866.36 |
| 42 | 445357.43 | 1247851.12 |
| 43 | 445311.57 | 1247831.20 |
| 44 | 445267.93 | 1247806.80 |
| 45 | 445226.95 | 1247778.16 |
| 46 | 445189.03 | 1247745.58 |
| 47 | 445154.55 | 1247709.36 |

| Обозначение характерных точек границ | Координаты МСК-68.1 | |
|--|------------------------|------------|
| | X | Y |
| 48 | 445123.86 | 1247669.89 |
| 49 | 445097.27 | 1247627.55 |
| 50 | 445075.04 | 1247582.76 |
| 51 | 445057.39 | 1247535.98 |
| 52 | 445044.51 | 1247487.67 |
| 53 | 445036.51 | 1247438.31 |
| 54 | 445033.49 | 1247388.40 |
| 55 | 445035.46 | 1247338.44 |
| 56 | 445042.42 | 1247288.93 |
| 57 | 445054.28 | 1247240.35 |
| 58 | 445070.94 | 1247193.21 |
| 59 | 445092.22 | 1247147.96 |
| 60 | 445117.91 | 1247105.07 |
| 61 | 445147.76 | 1247064.96 |
| 62 | 445181.47 | 1247028.03 |
| 63 | 445218.69 | 1246994.65 |
| 1 | 445259.07 | 1246965.15 |
| Внутренняя граница | | |
| 1 | 445515.48 | 1247284.76 |
| 2 | 445523.47 | 1247283.63 |
| 3 | 445533.46 | 1247283.13 |
| 4 | 445543.45 | 1247283.63 |
| 5 | 445553.34 | 1247285.13 |
| 6 | 445563.02 | 1247287.60 |
| 7 | 445572.42 | 1247291.03 |
| 8 | 445581.42 | 1247295.38 |
| 9 | 445589.94 | 1247300.61 |
| 10 | 445597.90 | 1247306.67 |
| 11 | 445605.22 | 1247313.49 |
| 12 | 445611.82 | 1247321.00 |
| 13 | 445617.63 | 1247329.14 |
| 14 | 445622.60 | 1247337.81 |
| 15 | 445626.68 | 1247346.94 |
| 16 | 445629.83 | 1247356.44 |
| 17 | 445632.01 | 1247366.19 |
| 18 | 445633.21 | 1247376.12 |
| 19 | 445633.42 | 1247386.12 |
| 20 | 445632.62 | 1247396.09 |
| 21 | 445630.83 | 1247405.93 |
| 22 | 445628.06 | 1247415.54 |

| Обозначение характерных точек границ | Координаты МСК-68.1 | |
|--|------------------------|------------|
| | X | Y |
| 23 | 445624.36 | 1247424.82 |
| 24 | 445619.74 | 1247433.69 |
| 25 | 445614.26 | 1247442.06 |
| 26 | 445607.97 | 1247449.83 |
| 27 | 445600.93 | 1247456.94 |
| 28 | 445593.22 | 1247463.31 |
| 29 | 445584.92 | 1247468.88 |
| 30 | 445576.10 | 1247473.59 |
| 31 | 445566.85 | 1247477.39 |
| 32 | 445557.27 | 1247480.26 |
| 33 | 445547.45 | 1247482.15 |
| 34 | 445537.49 | 1247483.05 |
| 35 | 445527.50 | 1247482.96 |
| 36 | 445517.56 | 1247481.86 |
| 37 | 445507.78 | 1247479.78 |
| 38 | 445498.26 | 1247476.73 |
| 39 | 445489.08 | 1247472.75 |
| 40 | 445480.35 | 1247467.87 |
| 41 | 445472.16 | 1247462.14 |
| 42 | 445464.57 | 1247455.62 |
| 43 | 445457.68 | 1247448.38 |
| 44 | 445451.54 | 1247440.48 |
| 45 | 445446.22 | 1247432.02 |
| 46 | 445441.78 | 1247423.06 |
| 47 | 445438.25 | 1247413.70 |
| 48 | 445435.67 | 1247404.04 |
| 49 | 445434.07 | 1247394.17 |
| 50 | 445433.47 | 1247384.19 |
| 51 | 445433.86 | 1247374.19 |
| 52 | 445435.25 | 1247364.29 |
| 53 | 445437.62 | 1247354.58 |
| 54 | 445440.96 | 1247345.15 |
| 55 | 445445.21 | 1247336.10 |
| 56 | 445450.35 | 1247327.52 |
| 57 | 445456.32 | 1247319.50 |
| 58 | 445463.06 | 1247312.11 |
| 59 | 445470.51 | 1247305.44 |
| 60 | 445478.58 | 1247299.54 |
| 61 | 445487.20 | 1247294.47 |
| 62 | 445496.29 | 1247290.30 |

| Обозначение характерных точек границ | Координаты МСК-68.1 | |
|--|------------------------|------------|
| | X | Y |
| 63 | 445505.75 | 1247287.05 |
| 1 | 445515.48 | 1247284.76 |
| Сектор 17 Набс от 165,70 м до 209,40 м | | |
| Внешняя граница | | |
| 1 | 445829.10 | 1246427.83 |
| 2 | 445923.03 | 1246462.14 |
| 3 | 446013.07 | 1246505.65 |
| 4 | 446098.31 | 1246557.94 |
| 5 | 446177.90 | 1246618.48 |
| 6 | 446251.05 | 1246686.67 |
| 7 | 446317.02 | 1246761.82 |
| 8 | 446375.16 | 1246843.18 |
| 9 | 446424.88 | 1246929.95 |
| 10 | 446465.68 | 1247021.24 |
| 11 | 446497.16 | 1247116.16 |
| 12 | 446519.01 | 1247213.74 |
| 13 | 446531.00 | 1247313.02 |
| 14 | 446533.01 | 1247413.00 |
| 15 | 446525.03 | 1247512.68 |
| 16 | 446507.14 | 1247611.07 |
| 17 | 446479.50 | 1247707.17 |
| 18 | 446442.41 | 1247800.04 |
| 19 | 446396.23 | 1247888.74 |
| 20 | 446341.42 | 1247972.38 |
| 21 | 446278.53 | 1248050.12 |
| 22 | 446208.18 | 1248121.20 |
| 23 | 446131.10 | 1248184.90 |
| 24 | 446048.03 | 1248240.58 |
| 25 | 445959.82 | 1248287.69 |
| 26 | 445867.35 | 1248325.75 |
| 27 | 445771.53 | 1248354.38 |
| 28 | 445673.34 | 1248373.30 |
| 29 | 445573.75 | 1248382.32 |
| 30 | 445473.86 | 1248381.36 |
| 31 | 445374.46 | 1248370.41 |
| 32 | 445276.65 | 1248349.60 |
| 33 | 445181.41 | 1248319.11 |
| 34 | 445089.69 | 1248279.27 |
| 35 | 445002.41 | 1248230.47 |

| Обозначение характерных точек границ | Координаты МСК-68.1 | |
|--|------------------------|------------|
| | X | Y |
| 36 | 444920.43 | 1248173.20 |
| 37 | 444844.59 | 1248108.02 |
| 38 | 444775.64 | 1248035.59 |
| 39 | 444714.26 | 1247956.64 |
| 40 | 444661.08 | 1247871.96 |
| 41 | 444616.62 | 1247782.39 |
| 42 | 444581.33 | 1247688.82 |
| 43 | 444555.56 | 1247592.20 |
| 44 | 444539.57 | 1247493.48 |
| 45 | 444533.52 | 1247393.67 |
| 46 | 444537.46 | 1247293.75 |
| 47 | 444551.37 | 1247194.72 |
| 48 | 444575.10 | 1247097.57 |
| 49 | 444608.41 | 1247003.29 |
| 50 | 444650.97 | 1246912.80 |
| 51 | 444702.36 | 1246827.01 |
| 52 | 444762.06 | 1246746.78 |
| 53 | 444829.47 | 1246672.92 |
| 54 | 444903.92 | 1246606.16 |
| 55 | 444984.67 | 1246547.17 |
| 56 | 445070.91 | 1246496.54 |
| 57 | 445161.77 | 1246454.78 |
| 58 | 445256.35 | 1246422.30 |
| 59 | 445353.70 | 1246399.42 |
| 60 | 445433.59 | 1246388.13 |
| 61 | 445533.46 | 1246383.13 |
| 62 | 445633.33 | 1246388.13 |
| 63 | 445732.21 | 1246403.08 |
| 1 | 445829.10 | 1246427.83 |
| Внутренняя граница | | |
| 1 | 445259.07 | 1246965.15 |
| 2 | 445302.18 | 1246939.84 |
| 3 | 445347.61 | 1246918.95 |
| 4 | 445394.90 | 1246902.71 |
| 5 | 445443.58 | 1246891.28 |
| 6 | 445483.52 | 1246885.63 |
| 7 | 445533.46 | 1246883.13 |
| 8 | 445583.40 | 1246885.63 |
| 9 | 445632.84 | 1246893.11 |
| 10 | 445681.28 | 1246905.48 |

| Обозначение характерных точек границ | Координаты МСК-68.1 | |
|--|------------------------|------------|
| | X | Y |
| 11 | 445728.25 | 1246922.64 |
| 12 | 445773.26 | 1246944.39 |
| 13 | 445815.88 | 1246970.54 |
| 14 | 445855.68 | 1247000.81 |
| 15 | 445892.25 | 1247034.90 |
| 16 | 445925.24 | 1247072.48 |
| 17 | 445954.31 | 1247113.16 |
| 18 | 445979.17 | 1247156.54 |
| 19 | 445999.57 | 1247202.19 |
| 20 | 446015.31 | 1247249.64 |
| 21 | 446026.23 | 1247298.44 |
| 22 | 446032.23 | 1247348.08 |
| 23 | 446033.24 | 1247398.07 |
| 24 | 446029.25 | 1247447.91 |
| 25 | 446020.30 | 1247497.10 |
| 26 | 446006.48 | 1247545.15 |
| 27 | 445987.94 | 1247591.59 |
| 28 | 445964.84 | 1247635.93 |
| 29 | 445937.44 | 1247677.75 |
| 30 | 445905.99 | 1247716.63 |
| 31 | 445870.82 | 1247752.17 |
| 32 | 445832.28 | 1247784.02 |
| 33 | 445790.75 | 1247811.86 |
| 34 | 445746.64 | 1247835.41 |
| 35 | 445700.40 | 1247854.44 |
| 36 | 445652.50 | 1247868.76 |
| 37 | 445603.40 | 1247878.22 |
| 38 | 445553.60 | 1247882.73 |
| 39 | 445503.66 | 1247882.24 |
| 40 | 445453.96 | 1247876.77 |
| 41 | 445405.06 | 1247866.36 |
| 42 | 445357.43 | 1247851.12 |
| 43 | 445311.57 | 1247831.20 |
| 44 | 445267.93 | 1247806.80 |
| 45 | 445226.95 | 1247778.16 |
| 46 | 445189.03 | 1247745.58 |
| 47 | 445154.55 | 1247709.36 |
| 48 | 445123.86 | 1247669.89 |
| 49 | 445097.27 | 1247627.55 |
| 50 | 445075.04 | 1247582.76 |

| Обозначение характерных точек границ | Координаты МСК-68.1 | |
|--|------------------------|------------|
| | X | Y |
| 51 | 445057.39 | 1247535.98 |
| 52 | 445044.51 | 1247487.67 |
| 53 | 445036.51 | 1247438.31 |
| 54 | 445033.49 | 1247388.40 |
| 55 | 445035.46 | 1247338.44 |
| 56 | 445042.42 | 1247288.93 |
| 57 | 445054.28 | 1247240.35 |
| 58 | 445070.94 | 1247193.21 |
| 59 | 445092.22 | 1247147.96 |
| 60 | 445117.91 | 1247105.07 |
| 61 | 445147.76 | 1247064.96 |
| 62 | 445181.47 | 1247028.03 |
| 63 | 445218.69 | 1246994.65 |
| 1 | 445259.07 | 1246965.15 |
| Сектор 18 | | |
| Ограничение высоты от уровня земли | | |
| 1 | 445650.33 | 1247106.83 |
| 2 | 445677.34 | 1247119.89 |
| 3 | 445702.91 | 1247135.57 |
| 4 | 445726.79 | 1247153.74 |
| 5 | 445748.74 | 1247174.19 |
| 6 | 445768.53 | 1247196.74 |
| 7 | 445785.97 | 1247221.15 |
| 8 | 445800.88 | 1247247.18 |
| 9 | 445813.13 | 1247274.57 |
| 10 | 445822.57 | 1247303.04 |
| 11 | 445829.12 | 1247332.32 |
| 12 | 445832.72 | 1247362.10 |
| 13 | 445833.33 | 1247392.09 |
| 14 | 445830.93 | 1247422.00 |
| 15 | 445825.56 | 1247451.51 |
| 16 | 445817.27 | 1247480.34 |
| 17 | 445806.15 | 1247508.20 |
| 18 | 445792.29 | 1247534.81 |
| 19 | 445775.85 | 1247559.91 |
| 20 | 445756.98 | 1247583.23 |
| 21 | 445735.88 | 1247604.55 |
| 22 | 445712.75 | 1247623.66 |
| 23 | 445687.83 | 1247640.37 |
| 24 | 445661.37 | 1247654.50 |

| Обозначение характерных точек границ | Координаты МСК-68.1 | |
|--|------------------------|------------|
| | X | Y |
| 25 | 445633.63 | 1247665.92 |
| 26 | 445604.88 | 1247674.51 |
| 27 | 445575.42 | 1247680.18 |
| 28 | 445545.55 | 1247682.89 |
| 29 | 445515.58 | 1247682.60 |
| 30 | 445485.76 | 1247679.32 |
| 31 | 445456.42 | 1247673.07 |
| 32 | 445427.84 | 1247663.93 |
| 33 | 445400.33 | 1247651.98 |
| 34 | 445374.14 | 1247637.33 |
| 35 | 445349.55 | 1247620.15 |
| 36 | 445326.80 | 1247600.60 |
| 37 | 445306.11 | 1247578.87 |
| 38 | 445287.70 | 1247555.19 |
| 39 | 445271.75 | 1247529.78 |
| 40 | 445258.41 | 1247502.91 |
| 41 | 445247.82 | 1247474.84 |
| 42 | 445240.09 | 1247445.85 |
| 43 | 445235.29 | 1247416.24 |
| 44 | 445233.48 | 1247386.29 |
| 45 | 445234.66 | 1247356.32 |
| 46 | 445238.83 | 1247326.61 |
| 47 | 445245.95 | 1247297.47 |
| 48 | 445255.95 | 1247269.18 |
| 49 | 445268.71 | 1247242.03 |
| 50 | 445284.13 | 1247216.30 |
| 51 | 445302.04 | 1247192.23 |
| 52 | 445322.26 | 1247170.07 |
| 53 | 445344.60 | 1247150.04 |
| 54 | 445368.82 | 1247132.34 |
| 55 | 445394.69 | 1247117.16 |
| 56 | 445421.95 | 1247104.63 |
| 57 | 445450.33 | 1247094.88 |
| 58 | 445479.53 | 1247088.02 |
| 59 | 445503.50 | 1247084.63 |
| 60 | 445533.46 | 1247083.13 |
| 61 | 445563.42 | 1247084.63 |
| 62 | 445593.09 | 1247089.12 |
| 63 | 445622.15 | 1247096.54 |
| 1 | 445650.33 | 1247106.83 |

| Обозначение характерных точек границ | Координаты МСК-68.1 | |
|--|------------------------|------------|
| | X | Y |
| Сектор 19 | | |
| Ограничение высоты от уровня земли | | |
| 1 | 441932.61 | 1249504.80 |
| 2 | 441902.79 | 1249501.52 |
| 3 | 441873.45 | 1249495.27 |
| 4 | 441844.88 | 1249486.12 |
| 5 | 441817.37 | 1249474.16 |
| 6 | 441791.18 | 1249459.52 |
| 7 | 441766.59 | 1249442.34 |
| 8 | 441743.84 | 1249422.78 |
| 9 | 441723.16 | 1249401.05 |
| 10 | 441704.75 | 1249377.36 |
| 11 | 441688.80 | 1249351.96 |
| 12 | 441675.46 | 1249325.08 |
| 13 | 441664.88 | 1249297.01 |
| 14 | 441657.15 | 1249268.03 |
| 15 | 441652.35 | 1249238.41 |
| 16 | 441650.54 | 1249208.47 |
| 17 | 441651.73 | 1249178.49 |
| 18 | 441655.90 | 1249148.78 |
| 19 | 441663.03 | 1249119.63 |
| 20 | 441670.86 | 1249096.77 |
| 21 | 441683.10 | 1249069.38 |
| 22 | 441698.02 | 1249043.35 |
| 23 | 441715.46 | 1249018.94 |
| 24 | 441735.25 | 1248996.40 |
| 25 | 441757.19 | 1248975.94 |
| 26 | 441781.07 | 1248957.78 |
| 27 | 441806.64 | 1248942.09 |
| 28 | 441833.65 | 1248929.04 |
| 29 | 441861.83 | 1248918.75 |
| 30 | 441890.90 | 1248911.32 |
| 31 | 441920.56 | 1248906.84 |
| 32 | 441950.53 | 1248905.34 |
| 33 | 441980.49 | 1248906.84 |
| 34 | 442010.15 | 1248911.32 |
| 35 | 442039.22 | 1248918.75 |
| 36 | 442067.40 | 1248929.04 |
| 37 | 442094.41 | 1248942.09 |
| 38 | 442119.98 | 1248957.78 |

| Обозначение характерных точек границ | Координаты МСК-68.1 | |
|--|------------------------|------------|
| | X | Y |
| 39 | 442143.86 | 1248975.94 |
| 40 | 442165.80 | 1248996.40 |
| 41 | 442185.59 | 1249018.94 |
| 42 | 442203.03 | 1249043.35 |
| 43 | 442217.95 | 1249069.38 |
| 44 | 442230.19 | 1249096.77 |
| 45 | 442239.64 | 1249125.24 |
| 46 | 442246.19 | 1249154.52 |
| 47 | 442249.79 | 1249184.30 |
| 48 | 442250.39 | 1249214.30 |
| 49 | 442248.00 | 1249244.20 |
| 50 | 442242.63 | 1249273.72 |
| 51 | 442234.34 | 1249302.55 |
| 52 | 442223.21 | 1249330.41 |
| 53 | 442209.36 | 1249357.02 |
| 54 | 442192.91 | 1249382.11 |
| 55 | 442174.04 | 1249405.43 |
| 56 | 442152.94 | 1249426.76 |
| 57 | 442129.82 | 1249445.87 |
| 58 | 442104.90 | 1249462.57 |
| 59 | 442078.43 | 1249476.70 |
| 60 | 442050.69 | 1249488.12 |
| 61 | 442021.95 | 1249496.71 |
| 62 | 441992.49 | 1249502.39 |
| 63 | 441962.61 | 1249505.09 |
| 1 | 441932.61 | 1249504.80 |
| Сектор 20 | | |
| Ограничение высоты от уровня земли | | |
| 1 | 438717.91 | 1250753.45 |
| 2 | 438738.13 | 1250775.61 |
| 3 | 438756.04 | 1250799.67 |
| 4 | 438771.46 | 1250825.41 |
| 5 | 438784.23 | 1250852.55 |
| 6 | 438794.23 | 1250880.84 |
| 7 | 438801.35 | 1250909.98 |
| 8 | 438805.53 | 1250939.69 |
| 9 | 438806.72 | 1250969.66 |
| 10 | 438804.90 | 1250999.61 |
| 11 | 438800.11 | 1251029.22 |
| 12 | 438792.38 | 1251058.21 |

| Обозначение характерных точек границ | Координаты МСК-68.1 | |
|--|------------------------|------------|
| | X | Y |
| 13 | 438781.80 | 1251086.28 |
| 14 | 438768.46 | 1251113.15 |
| 15 | 438752.51 | 1251138.56 |
| 16 | 438734.10 | 1251162.25 |
| 17 | 438713.42 | 1251183.98 |
| 18 | 438690.67 | 1251203.53 |
| 19 | 438666.08 | 1251220.72 |
| 20 | 438639.89 | 1251235.36 |
| 21 | 438612.38 | 1251247.32 |
| 22 | 438583.81 | 1251256.47 |
| 23 | 438554.46 | 1251262.71 |
| 24 | 438524.64 | 1251266.00 |
| 25 | 438494.65 | 1251266.29 |
| 26 | 438464.77 | 1251263.59 |
| 27 | 438435.31 | 1251257.91 |
| 28 | 438406.57 | 1251249.32 |
| 29 | 438378.82 | 1251237.90 |
| 30 | 438352.36 | 1251223.77 |
| 31 | 438327.44 | 1251207.07 |
| 32 | 438304.31 | 1251187.96 |
| 33 | 438283.21 | 1251166.63 |
| 34 | 438264.35 | 1251143.31 |
| 35 | 438247.90 | 1251118.22 |
| 36 | 438234.05 | 1251091.61 |
| 37 | 438222.92 | 1251063.75 |
| 38 | 438214.63 | 1251034.92 |
| 39 | 438209.26 | 1251005.40 |
| 40 | 438206.87 | 1250975.50 |
| 41 | 438207.47 | 1250945.50 |
| 42 | 438211.07 | 1250915.72 |
| 43 | 438217.62 | 1250886.44 |
| 44 | 438227.07 | 1250857.97 |
| 45 | 438239.31 | 1250830.58 |
| 46 | 438254.22 | 1250804.55 |
| 47 | 438271.66 | 1250780.14 |
| 48 | 438291.46 | 1250757.59 |
| 49 | 438313.40 | 1250737.14 |
| 50 | 438337.28 | 1250718.98 |
| 51 | 438362.85 | 1250703.29 |
| 52 | 438389.86 | 1250690.24 |

| Обозначение характерных точек границ | Координаты МСК-68.1 | |
|--|------------------------|------------|
| | X | Y |
| 53 | 438418.04 | 1250679.95 |
| 54 | 438447.11 | 1250672.52 |
| 55 | 438476.77 | 1250668.04 |
| 56 | 438506.73 | 1250666.54 |
| 57 | 438536.69 | 1250668.04 |
| 58 | 438560.63 | 1250671.42 |
| 59 | 438589.84 | 1250678.28 |
| 60 | 438618.21 | 1250688.02 |
| 61 | 438645.47 | 1250700.54 |
| 62 | 438671.34 | 1250715.73 |
| 63 | 438695.57 | 1250733.42 |
| 1 | 438717.91 | 1250753.45 |
| Сектор 21 | | |
| Ограничение высоты от уровня земли | | |
| 1 | 435087.10 | 1252307.01 |
| 2 | 435112.68 | 1252291.32 |
| 3 | 435139.69 | 1252278.27 |
| 4 | 435167.87 | 1252267.98 |
| 5 | 435196.93 | 1252260.55 |
| 6 | 435226.60 | 1252256.07 |
| 7 | 435256.56 | 1252254.57 |
| 8 | 435280.71 | 1252255.54 |
| 9 | 435310.46 | 1252259.45 |
| 10 | 435339.66 | 1252266.31 |
| 11 | 435368.04 | 1252276.05 |
| 12 | 435395.30 | 1252288.58 |
| 13 | 435421.17 | 1252303.76 |
| 14 | 435445.40 | 1252321.46 |
| 15 | 435467.73 | 1252341.48 |
| 16 | 435487.96 | 1252363.64 |
| 17 | 435505.87 | 1252387.70 |
| 18 | 435521.29 | 1252413.44 |
| 19 | 435534.06 | 1252440.58 |
| 20 | 435544.06 | 1252468.87 |
| 21 | 435551.18 | 1252498.01 |
| 22 | 435555.36 | 1252527.72 |
| 23 | 435556.54 | 1252557.70 |
| 24 | 435554.73 | 1252587.64 |
| 25 | 435549.94 | 1252617.26 |
| 26 | 435542.21 | 1252646.24 |

| Обозначение характерных точек границ | Координаты МСК-68.1 | |
|--|------------------------|------------|
| | X | Y |
| 27 | 435531.62 | 1252674.31 |
| 28 | 435518.29 | 1252701.19 |
| 29 | 435502.34 | 1252726.60 |
| 30 | 435483.93 | 1252750.28 |
| 31 | 435463.24 | 1252772.01 |
| 32 | 435440.49 | 1252791.57 |
| 33 | 435415.90 | 1252808.75 |
| 34 | 435389.72 | 1252823.40 |
| 35 | 435362.20 | 1252835.35 |
| 36 | 435333.63 | 1252844.50 |
| 37 | 435304.29 | 1252850.75 |
| 38 | 435274.47 | 1252854.03 |
| 39 | 435244.47 | 1252854.32 |
| 40 | 435214.59 | 1252851.62 |
| 41 | 435185.14 | 1252845.94 |
| 42 | 435156.39 | 1252837.35 |
| 43 | 435128.65 | 1252825.93 |
| 44 | 435102.19 | 1252811.80 |
| 45 | 435077.27 | 1252795.10 |
| 46 | 435054.14 | 1252775.99 |
| 47 | 435033.04 | 1252754.67 |
| 48 | 435014.17 | 1252731.34 |
| 49 | 434997.73 | 1252706.25 |
| 50 | 434983.87 | 1252679.64 |
| 51 | 434972.75 | 1252651.78 |
| 52 | 434964.46 | 1252622.95 |
| 53 | 434959.09 | 1252593.43 |
| 54 | 434956.69 | 1252563.53 |
| 55 | 434957.30 | 1252533.53 |
| 56 | 434960.89 | 1252503.75 |
| 57 | 434967.45 | 1252474.48 |
| 58 | 434976.89 | 1252446.00 |
| 59 | 434989.13 | 1252418.61 |
| 60 | 435004.05 | 1252392.58 |
| 61 | 435021.49 | 1252368.17 |
| 62 | 435041.28 | 1252345.63 |
| 63 | 435063.23 | 1252325.17 |
| 1 | 435087.10 | 1252307.01 |
| Сектор 22 | | |
| Ограничение высоты от уровня земли | | |

| Обозначение характерных точек границ | Координаты МСК-68.1 | |
|--|------------------------|------------|
| | X | Y |
| Контур 1 | | |
| 1 | 439601.52 | 1252640.28 |
| 2 | 439768.69 | 1252657.34 |
| 3 | 439968.46 | 1252659.27 |
| 4 | 440167.65 | 1252641.23 |
| 5 | 440364.04 | 1252603.38 |
| 6 | 440555.66 | 1252546.12 |
| 7 | 440740.61 | 1252470.00 |
| 8 | 440917.03 | 1252375.79 |
| 9 | 441083.16 | 1252264.43 |
| 10 | 441237.34 | 1252137.03 |
| 11 | 441378.02 | 1251994.87 |
| 12 | 441503.80 | 1251839.38 |
| 13 | 441613.42 | 1251672.10 |
| 14 | 441705.79 | 1251494.70 |
| 15 | 441779.97 | 1251308.97 |
| 16 | 441813.68 | 1251200.65 |
| 17 | 441831.11 | 1251201.77 |
| 18 | 442031.10 | 1251203.71 |
| 19 | 442230.29 | 1251185.67 |
| 20 | 442426.67 | 1251147.83 |
| 21 | 442618.30 | 1251090.56 |
| 22 | 442803.25 | 1251014.44 |
| 23 | 442979.67 | 1250920.23 |
| 24 | 443145.80 | 1250808.87 |
| 25 | 443299.97 | 1250681.48 |
| 26 | 443440.66 | 1250539.32 |
| 27 | 443566.44 | 1250383.82 |
| 28 | 443676.06 | 1250216.54 |
| 29 | 443768.42 | 1250039.15 |
| 30 | 443842.61 | 1249853.42 |
| 31 | 443897.88 | 1249661.20 |
| 32 | 443933.67 | 1249464.43 |
| 33 | 443949.63 | 1249265.07 |
| 34 | 443945.60 | 1249065.11 |
| 35 | 443921.62 | 1248866.55 |
| 36 | 443877.93 | 1248671.38 |
| 37 | 443814.97 | 1248481.55 |

| Обозначение характерных точек границ | Координаты МСК-68.1 | |
|--|------------------------|------------|
| | X | Y |
| 38 | 443733.36 | 1248298.96 |
| 39 | 443633.92 | 1248125.43 |
| 40 | 443517.65 | 1247962.71 |
| 41 | 443385.70 | 1247812.40 |
| 42 | 443239.41 | 1247676.03 |
| 43 | 443080.22 | 1247554.95 |
| 44 | 442909.74 | 1247450.37 |
| 45 | 442729.67 | 1247363.35 |
| 46 | 442541.80 | 1247294.74 |
| 47 | 442348.03 | 1247245.24 |
| 48 | 442150.27 | 1247215.34 |
| 49 | 441950.53 | 1247205.34 |
| 50 | 441750.78 | 1247215.34 |
| 51 | 441553.02 | 1247245.24 |
| 52 | 441359.25 | 1247294.74 |
| 53 | 441171.38 | 1247363.35 |
| 54 | 440991.31 | 1247450.37 |
| 55 | 440820.83 | 1247554.95 |
| 56 | 440661.64 | 1247676.03 |
| 57 | 440515.35 | 1247812.40 |
| 58 | 440383.40 | 1247962.71 |
| 59 | 440267.13 | 1248125.43 |
| 60 | 440167.69 | 1248298.96 |
| 61 | 440086.08 | 1248481.55 |
| 62 | 440024.74 | 1248665.58 |
| 63 | 439887.89 | 1248660.89 |
| 64 | 439688.14 | 1248670.89 |
| 65 | 439528.36 | 1248693.47 |
| 66 | 439333.66 | 1248739.22 |
| 67 | 439144.50 | 1248804.18 |
| 68 | 438962.78 | 1248887.71 |
| 69 | 438793.10 | 1248987.14 |
| 70 | 438706.48 | 1248976.54 |
| 71 | 438506.73 | 1248966.54 |
| 72 | 438306.98 | 1248976.54 |
| 73 | 438109.23 | 1249006.44 |
| 74 | 437915.45 | 1249055.94 |
| 75 | 437727.59 | 1249124.54 |

| Обозначение характерных точек границ | Координаты МСК-68.1 | |
|--|------------------------|------------|
| | X | Y |
| 76 | 437547.51 | 1249211.57 |
| 77 | 437377.03 | 1249316.15 |
| 78 | 437217.85 | 1249437.23 |
| 79 | 437071.55 | 1249573.60 |
| 80 | 436939.61 | 1249723.90 |
| 81 | 436823.34 | 1249886.63 |
| 82 | 436723.90 | 1250060.16 |
| 83 | 436642.29 | 1250242.75 |
| 84 | 436579.33 | 1250432.58 |
| 85 | 436535.63 | 1250627.75 |
| 86 | 436511.65 | 1250826.31 |
| 87 | 436506.92 | 1250993.60 |
| 88 | 436353.96 | 1250882.53 |
| 89 | 436181.48 | 1250781.29 |
| 90 | 435999.74 | 1250697.78 |
| 91 | 435810.58 | 1250632.83 |
| 92 | 435615.88 | 1250587.11 |
| 93 | 435417.58 | 1250561.06 |
| 94 | 435256.56 | 1250554.57 |
| 95 | 435056.81 | 1250564.57 |
| 96 | 434859.06 | 1250594.47 |
| 97 | 434665.28 | 1250643.97 |
| 98 | 434477.42 | 1250712.58 |
| 99 | 434297.34 | 1250799.60 |
| 100 | 434126.86 | 1250904.18 |
| 101 | 433967.68 | 1251025.26 |
| 102 | 433821.38 | 1251161.63 |
| 103 | 433689.44 | 1251311.94 |
| 104 | 433573.17 | 1251474.67 |
| 105 | 433473.73 | 1251648.19 |
| 106 | 433392.12 | 1251830.79 |
| 107 | 433329.15 | 1252020.62 |
| 108 | 433285.46 | 1252215.78 |
| 109 | 433261.48 | 1252414.34 |
| 110 | 433257.45 | 1252614.30 |
| 111 | 433273.41 | 1252813.66 |
| 112 | 433309.21 | 1253010.43 |
| 113 | 433364.47 | 1253202.65 |

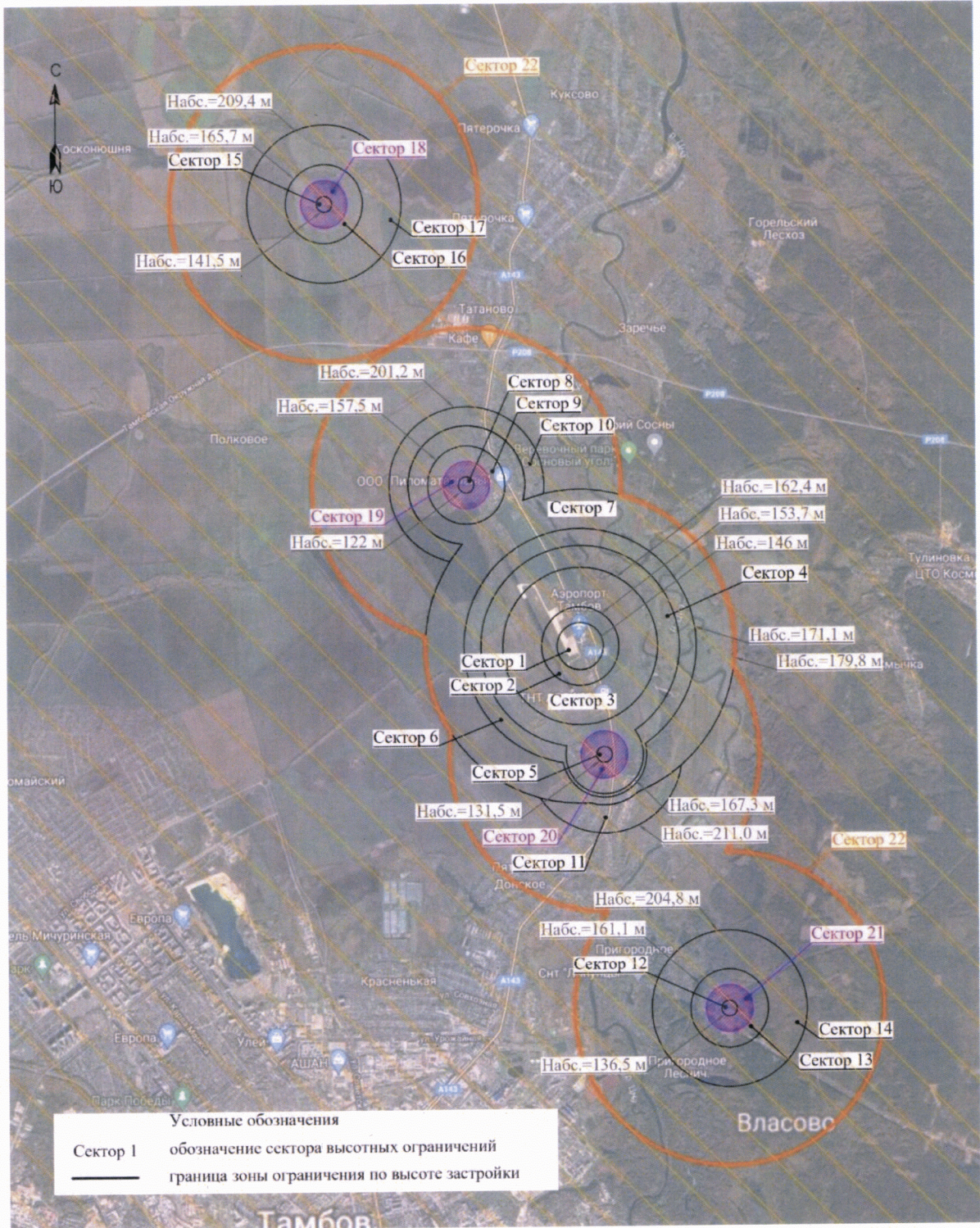
| Обозначение характерных точек границ | Координаты МСК-68.1 | |
|--|------------------------|------------|
| | X | Y |
| 114 | 433438.66 | 1253388.38 |
| 115 | 433531.03 | 1253565.77 |
| 116 | 433640.65 | 1253733.05 |
| 117 | 433766.43 | 1253888.55 |
| 118 | 433907.11 | 1254030.71 |
| 119 | 434061.29 | 1254158.10 |
| 120 | 434227.42 | 1254269.46 |
| 121 | 434403.84 | 1254363.67 |
| 122 | 434588.78 | 1254439.79 |
| 123 | 434780.41 | 1254497.06 |
| 124 | 434976.80 | 1254534.90 |
| 125 | 435175.98 | 1254552.94 |
| 126 | 435375.97 | 1254551.00 |
| 127 | 435574.77 | 1254529.09 |
| 128 | 435770.38 | 1254487.44 |
| 129 | 435960.86 | 1254426.46 |
| 130 | 436144.29 | 1254346.75 |
| 131 | 436318.85 | 1254249.13 |
| 132 | 436482.78 | 1254134.56 |
| 133 | 436634.45 | 1254004.19 |
| 134 | 436772.34 | 1253859.33 |
| 135 | 436895.08 | 1253701.42 |
| 136 | 437001.43 | 1253532.03 |
| 137 | 437090.33 | 1253352.88 |
| 138 | 437160.89 | 1253165.74 |
| 139 | 437212.41 | 1252972.49 |
| 140 | 437244.37 | 1252775.06 |
| 141 | 437256.45 | 1252575.42 |
| 142 | 437256.38 | 1252527.50 |
| 143 | 437311.46 | 1252570.07 |
| 144 | 437477.59 | 1252681.43 |
| 145 | 437654.01 | 1252775.64 |
| 146 | 437838.96 | 1252851.76 |
| 147 | 438030.58 | 1252909.03 |
| 148 | 438226.97 | 1252946.87 |
| 149 | 438426.15 | 1252964.91 |
| 150 | 438626.15 | 1252962.97 |
| 151 | 438824.94 | 1252941.06 |

| Обозначение характерных точек границ | Координаты МСК-68.1 | |
|--|------------------------|------------|
| | X | Y |
| 152 | 439020.56 | 1252899.40 |
| 153 | 439211.03 | 1252838.42 |
| 154 | 439394.47 | 1252758.72 |
| 155 | 439569.02 | 1252661.10 |
| 1 | 439601.52 | 1252640.28 |
| Контур 2 | | |
| 1 | 443699.78 | 1248181.64 |
| 2 | 443629.20 | 1247994.51 |
| 3 | 443577.66 | 1247801.26 |
| 4 | 443545.67 | 1247603.84 |
| 5 | 443533.57 | 1247404.20 |
| 6 | 443541.47 | 1247204.36 |
| 7 | 443569.28 | 1247006.30 |
| 8 | 443616.74 | 1246812.01 |
| 9 | 443683.36 | 1246623.44 |
| 10 | 443768.49 | 1246442.46 |
| 11 | 443871.26 | 1246270.88 |
| 12 | 443990.66 | 1246110.43 |
| 13 | 444125.48 | 1245962.71 |
| 14 | 444274.39 | 1245829.19 |
| 15 | 444435.88 | 1245711.21 |
| 16 | 444608.35 | 1245609.95 |
| 17 | 444790.08 | 1245526.42 |
| 18 | 444979.23 | 1245461.46 |
| 19 | 445173.93 | 1245415.71 |
| 20 | 445333.71 | 1245393.13 |
| 21 | 445533.46 | 1245383.13 |
| 22 | 445733.21 | 1245393.13 |
| 23 | 445930.96 | 1245423.03 |
| 24 | 446124.74 | 1245472.53 |
| 25 | 446312.60 | 1245541.14 |
| 26 | 446492.68 | 1245628.17 |
| 27 | 446663.16 | 1245732.74 |
| 28 | 446822.34 | 1245853.82 |
| 29 | 446968.64 | 1245990.20 |
| 30 | 447100.58 | 1246140.50 |

| Обозначение характерных точек границ | Координаты МСК-68.1 | |
|--|------------------------|------------|
| | X | Y |
| 31 | 447216.85 | 1246303.23 |
| 32 | 447316.29 | 1246476.76 |
| 33 | 447397.90 | 1246659.35 |
| 34 | 447460.87 | 1246849.18 |
| 35 | 447504.56 | 1247044.35 |
| 36 | 447528.54 | 1247242.91 |
| 37 | 447532.57 | 1247442.87 |
| 38 | 447516.61 | 1247642.23 |
| 39 | 447480.81 | 1247839.00 |
| 40 | 447425.55 | 1248031.21 |
| 41 | 447351.36 | 1248216.94 |
| 42 | 447258.99 | 1248394.34 |
| 43 | 447149.37 | 1248561.62 |
| 44 | 447023.59 | 1248717.12 |
| 45 | 446882.91 | 1248859.27 |
| 46 | 446728.73 | 1248986.67 |
| 47 | 446562.60 | 1249098.03 |
| 48 | 446386.18 | 1249192.24 |
| 49 | 446201.23 | 1249268.36 |
| 50 | 446009.61 | 1249325.63 |
| 51 | 445813.22 | 1249363.47 |
| 52 | 445614.04 | 1249381.51 |
| 53 | 445414.26 | 1249379.58 |
| 54 | 445215.46 | 1249357.69 |
| 55 | 445019.84 | 1249316.06 |
| 56 | 444829.36 | 1249255.10 |
| 57 | 444645.92 | 1249175.41 |
| 58 | 444471.35 | 1249077.81 |
| 59 | 444307.41 | 1248963.26 |
| 60 | 444155.72 | 1248832.90 |
| 61 | 444017.81 | 1248688.05 |
| 62 | 443895.06 | 1248530.15 |
| 63 | 443788.70 | 1248360.79 |
| 1 | 443699.78 | 1248181.64 |

8.7. Графическое изображение границ секторов четвертой подзоны приаэродромной территории аэродрома гражданской авиации Тамбов (Донское) приведено на схеме 5.1.

Схема 5.1



9. Описание границ пятой подзоны:

9.1. Пятая подзона приаэродромной территории аэродрома гражданской авиации Тамбов (Донское) выделена по границам, установленным исходя из требований безопасности полетов и промышленной безопасности опасных производственных объектов с учетом максимального радиуса зон поражения в случаях происшествий техногенного характера на опасных производственных объектах.

9.2. Перечень координат характерных точек границ пятой подзоны приаэродромной территории аэродрома гражданской авиации Тамбов (Донское) приведен в таблице 6.1.

Таблица 6.1

| Обозначение характерных точек границ | Координаты МСК-68.1 | | Обозначение характерных точек границ | Координаты МСК-68.1 | |
|--|------------------------|------------|--|------------------------|------------|
| | X | Y | | X | Y |
| 1 | 426028.26 | 1254793.83 | 25 | 433493.36 | 1236690.32 |
| 2 | 425834.85 | 1254164.40 | 26 | 434284.65 | 1236318.44 |
| 3 | 425615.52 | 1253291.54 | 27 | 435120.38 | 1235984.46 |
| 4 | 425448.93 | 1252407.09 | 28 | 435974.64 | 1235701.20 |
| 5 | 425335.69 | 1251514.24 | 29 | 436844.36 | 1235469.68 |
| 6 | 425276.19 | 1250616.21 | 30 | 437726.39 | 1235290.74 |
| 7 | 425270.66 | 1249716.23 | 31 | 438617.56 | 1235165.02 |
| 8 | 425319.12 | 1248817.53 | 32 | 439514.67 | 1235092.97 |
| 9 | 425421.39 | 1247923.36 | 33 | 440414.49 | 1235074.85 |
| 10 | 425577.10 | 1247036.93 | 34 | 441313.78 | 1235110.73 |
| 11 | 425785.69 | 1246161.44 | 35 | 442209.29 | 1235200.48 |
| 12 | 426046.41 | 1245300.03 | 36 | 443097.81 | 1235343.77 |
| 13 | 426358.32 | 1244455.81 | 37 | 443976.14 | 1235540.10 |
| 14 | 426720.30 | 1243631.81 | 38 | 444841.11 | 1235788.74 |
| 15 | 427131.05 | 1242831.01 | 39 | 445689.61 | 1236088.82 |
| 16 | 427589.08 | 1242056.28 | 40 | 446518.59 | 1236439.24 |
| 17 | 428092.75 | 1241310.42 | 41 | 447325.06 | 1236838.74 |
| 18 | 428640.25 | 1240596.10 | 42 | 448106.12 | 1237285.89 |
| 19 | 429229.60 | 1239915.91 | 43 | 448858.96 | 1237779.09 |
| 20 | 429858.69 | 1239272.28 | 44 | 449580.86 | 1238316.54 |
| 21 | 430525.24 | 1238667.55 | 45 | 450269.23 | 1238896.32 |
| 22 | 431226.86 | 1238103.87 | 46 | 450921.59 | 1239516.34 |
| 23 | 431961.02 | 1237583.29 | 47 | 451535.59 | 1240174.37 |
| 24 | 432725.09 | 1237107.68 | 48 | 452109.03 | 1240868.03 |

| Обозначение характерных точек границ | Координаты МСК-68.1 | |
|--|------------------------|------------|
| | X | Y |
| 49 | 452501.65 | 1241396.65 |
| 50 | 465870.77 | 1231905.19 |
| 51 | 470070.05 | 1240203.14 |
| 52 | 454504.52 | 1245354.41 |
| 53 | 454697.94 | 1245983.84 |
| 54 | 454917.27 | 1246856.70 |
| 55 | 455083.86 | 1247741.15 |
| 56 | 455197.10 | 1248634.00 |
| 57 | 455256.60 | 1249532.03 |
| 58 | 455262.12 | 1250432.01 |
| 59 | 455213.67 | 1251330.71 |
| 60 | 455111.40 | 1252224.88 |
| 61 | 454955.69 | 1253111.31 |
| 62 | 454747.10 | 1253986.80 |
| 63 | 454486.38 | 1254848.21 |
| 64 | 454174.47 | 1255692.43 |
| 65 | 453812.49 | 1256516.43 |
| 66 | 453401.74 | 1257317.23 |
| 67 | 452943.71 | 1258091.96 |
| 68 | 452440.03 | 1258837.82 |
| 69 | 451892.54 | 1259552.14 |
| 70 | 451303.18 | 1260232.33 |
| 71 | 450674.10 | 1260875.96 |
| 72 | 450007.55 | 1261480.69 |
| 73 | 449305.93 | 1262044.37 |
| 74 | 448571.76 | 1262564.95 |
| 75 | 447807.70 | 1263040.56 |
| 76 | 447039.43 | 1263457.92 |

| Обозначение характерных точек границ | Координаты МСК-68.1 | |
|--|------------------------|------------|
| | X | Y |
| 77 | 446248.14 | 1263829.80 |
| 78 | 445412.41 | 1264163.78 |
| 79 | 444558.14 | 1264447.04 |
| 80 | 443688.43 | 1264678.56 |
| 81 | 442806.40 | 1264857.50 |
| 82 | 441915.23 | 1264983.22 |
| 83 | 441018.11 | 1265055.27 |
| 84 | 440118.30 | 1265073.39 |
| 85 | 439219.01 | 1265037.51 |
| 86 | 438323.50 | 1264947.76 |
| 87 | 437434.98 | 1264804.47 |
| 88 | 436556.65 | 1264608.14 |
| 89 | 435691.68 | 1264359.50 |
| 90 | 434843.18 | 1264059.42 |
| 91 | 434014.20 | 1263709.00 |
| 92 | 433207.73 | 1263309.50 |
| 93 | 432426.67 | 1262862.35 |
| 94 | 431673.83 | 1262369.15 |
| 95 | 430951.93 | 1261831.70 |
| 96 | 430263.56 | 1261251.92 |
| 97 | 429611.20 | 1260631.90 |
| 98 | 428997.19 | 1259973.87 |
| 99 | 428423.76 | 1259280.21 |
| 100 | 428031.14 | 1258751.59 |
| 101 | 414662.02 | 1268243.05 |
| 102 | 410462.74 | 1259945.10 |
| 1 | 426028.26 | 1254793.83 |

9.3. Муниципальные образования, в границах территорий которых полностью или частично расположена пятая подзона приаэродромной территории аэродрома гражданской авиации Тамбов (Донское): городской округ – город Тамбов, Нижнеспасский сельсовет, Дегтянский сельсовет, Троицковихляйский сельсовет, Горельский сельсовет, Донской сельсовет, Комсомольский сельсовет, Красносвободненский сельсовет, Лысогорский сельсовет, Новолядинский поссовет, Столовский сельсовет, Стрелецкий сельсовет, Суравский сельсовет,

Татановский сельсовет, Тулиновский сельсовет, Челнавский сельсовет, Черняновский сельсовет.

9.4. Перечень кадастровых кварталов, в границах территорий которых полностью или частично расположена пятая подзона приаэродромной территории аэродрома гражданской авиации Тамбов (Донское), представлен в таблице 6.2.

Таблица 6.2

| № строки | Номер кадастровых кварталов | | | |
|----------|-----------------------------|---------------|---------------|---------------|
| | 1 | 2 | 3 | 4 |
| 1 | 68:00:0000000 | 68:20:3623001 | 68:29:0103018 | 68:29:0211018 |
| 2 | 68:15:0000000 | 68:20:3624001 | 68:29:0103019 | 68:29:0211019 |
| 3 | 68:15:1201003 | 68:20:3625001 | 68:29:0103020 | 68:29:0211020 |
| 4 | 68:15:1201004 | 68:20:3626001 | 68:29:0103021 | 68:29:0211021 |
| 5 | 68:15:1202001 | 68:20:3627001 | 68:29:0103024 | 68:29:0211022 |
| 6 | 68:15:1202002 | 68:20:3628001 | 68:29:0103025 | 68:29:0211023 |
| 7 | 68:15:1202003 | 68:20:3629001 | 68:29:0103026 | 68:29:0211024 |
| 8 | 68:15:1202004 | 68:20:3630001 | 68:29:0103027 | 68:29:0211025 |
| 9 | 68:15:1203001 | 68:20:3631001 | 68:29:0103028 | 68:29:0211026 |
| 10 | 68:15:1204001 | 68:20:3633001 | 68:29:0103029 | 68:29:0211027 |
| 11 | 68:15:1801002 | 68:20:3634001 | 68:29:0103030 | 68:29:0211028 |
| 12 | 68:15:1801007 | 68:20:3635001 | 68:29:0104001 | 68:29:0211029 |
| 13 | 68:15:1806001 | 68:20:3636001 | 68:29:0104002 | 68:29:0212001 |
| 14 | 68:15:4901001 | 68:20:3638001 | 68:29:0104003 | 68:29:0213001 |
| 15 | 68:15:4901002 | 68:20:3639001 | 68:29:0104004 | 68:29:0213002 |
| 16 | 68:15:4901003 | 68:20:3640001 | 68:29:0104005 | 68:29:0213003 |
| 17 | 68:15:4901004 | 68:20:3641001 | 68:29:0104006 | 68:29:0213004 |
| 18 | 68:15:4901006 | 68:20:3645001 | 68:29:0104007 | 68:29:0213005 |
| 19 | 68:15:4902002 | 68:20:3646001 | 68:29:0104008 | 68:29:0213006 |
| 20 | 68:15:4902003 | 68:20:3647001 | 68:29:0104009 | 68:29:0213007 |
| 21 | 68:15:4903001 | 68:20:3649001 | 68:29:0104010 | 68:29:0213008 |
| 22 | 68:15:4904001 | 68:20:3650001 | 68:29:0104011 | 68:29:0213009 |
| 23 | 68:15:4904004 | 68:20:3651001 | 68:29:0104012 | 68:29:0213010 |
| 24 | 68:15:4904005 | 68:20:3652001 | 68:29:0104013 | 68:29:0213011 |
| 25 | 68:15:4905001 | 68:20:3653001 | 68:29:0104014 | 68:29:0213012 |
| 26 | 68:15:4905002 | 68:20:3654001 | 68:29:0104015 | 68:29:0213013 |
| 27 | 68:15:4907001 | 68:20:3656001 | 68:29:0104016 | 68:29:0213014 |
| 28 | 68:15:5201001 | 68:20:3657001 | 68:29:0104017 | 68:29:0213015 |
| 29 | 68:18:0000000 | 68:20:3658001 | 68:29:0104018 | 68:29:0213016 |
| 30 | 68:18:0501002 | 68:20:3659001 | 68:29:0104019 | 68:29:0213017 |
| 31 | 68:18:0501003 | 68:20:3659002 | 68:29:0104020 | 68:29:0213018 |
| 32 | 68:18:0502001 | 68:20:3659003 | 68:29:0104021 | 68:29:0213019 |
| 33 | 68:18:0502002 | 68:20:3659004 | 68:29:0104022 | 68:29:0213020 |

| № строки | Номер кадастровых кварталов | | | |
|-------------|-----------------------------|---------------|---------------|---------------|
| | 1 | 2 | 3 | 4 |
| 34 | 68:18:1101001 | 68:20:3660001 | 68:29:0104023 | 68:29:0213021 |
| 35 | 68:18:1101002 | 68:20:3660002 | 68:29:0104024 | 68:29:0213022 |
| 36 | 68:18:1101003 | 68:20:3660003 | 68:29:0104025 | 68:29:0213023 |
| 37 | 68:18:1101004 | 68:20:3661001 | 68:29:0104026 | 68:29:0213024 |
| 38 | 68:18:1102001 | 68:20:3661002 | 68:29:0104027 | 68:29:0213025 |
| 39 | 68:18:1102002 | 68:20:3661003 | 68:29:0104028 | 68:29:0213026 |
| 40 | 68:18:1102003 | 68:20:3662001 | 68:29:0104029 | 68:29:0213027 |
| 41 | 68:18:1102004 | 68:20:3663001 | 68:29:0104030 | 68:29:0214001 |
| 42 | 68:18:3801003 | 68:20:3664001 | 68:29:0104031 | 68:29:0214002 |
| 43 | 68:18:3801004 | 68:20:3665001 | 68:29:0104032 | 68:29:0214003 |
| 44 | 68:18:3802001 | 68:20:3667001 | 68:29:0104033 | 68:29:0214004 |
| 45 | 68:18:3804002 | 68:20:3668001 | 68:29:0104034 | 68:29:0214005 |
| 46 | 68:18:3805001 | 68:20:3669001 | 68:29:0104035 | 68:29:0214006 |
| 47 | 68:18:3805003 | 68:20:3670001 | 68:29:0104036 | 68:29:0214007 |
| 48 | 68:18:3806001 | 68:20:3670002 | 68:29:0104037 | 68:29:0214008 |
| 49 | 68:18:3806007 | 68:20:3670003 | 68:29:0104038 | 68:29:0214009 |
| 50 | 68:18:3806008 | 68:20:3670004 | 68:29:0104039 | 68:29:0214010 |
| 51 | 68:18:3807001 | 68:20:3670005 | 68:29:0104040 | 68:29:0214011 |
| 52 | 68:18:4810001 | 68:20:3671001 | 68:29:0104041 | 68:29:0214012 |
| 53 | 68:18:5503054 | 68:20:3671004 | 68:29:0104042 | 68:29:0214013 |
| 54 | 68:18:5503056 | 68:20:3701001 | 68:29:0104043 | 68:29:0214014 |
| 55 | 68:18:5503057 | 68:20:3702001 | 68:29:0104044 | 68:29:0214023 |
| 56 | 68:18:5503058 | 68:20:3813006 | 68:29:0104045 | 68:29:0215001 |
| 57 | 68:18:5503059 | 68:20:3813009 | 68:29:0104046 | 68:29:0216001 |
| 58 | 68:18:5503060 | 68:20:3813015 | 68:29:0104047 | 68:29:0301001 |
| 59 | 68:18:5503061 | 68:20:3813016 | 68:29:0105001 | 68:29:0302001 |
| 60 | 68:18:5503062 | 68:20:3813017 | 68:29:0105002 | 68:29:0302002 |
| 61 | 68:18:5503063 | 68:20:3813018 | 68:29:0105003 | 68:29:0303001 |
| 62 | 68:20:0000000 | 68:20:3813020 | 68:29:0105004 | 68:29:0304001 |
| 63 | 68:20:0101001 | 68:20:3813021 | 68:29:0105005 | 68:29:0304002 |
| 64 | 68:20:0101003 | 68:20:3813022 | 68:29:0105006 | 68:29:0304003 |
| 65 | 68:20:0101004 | 68:20:3813023 | 68:29:0105007 | 68:29:0304004 |
| 66 | 68:20:0101005 | 68:20:3813024 | 68:29:0105008 | 68:29:0304005 |
| 67 | 68:20:0101006 | 68:20:3813025 | 68:29:0105009 | 68:29:0304006 |
| 68 | 68:20:0101007 | 68:20:3813026 | 68:29:0105010 | 68:29:0304007 |
| 69 | 68:20:0102001 | 68:20:3813027 | 68:29:0105011 | 68:29:0304008 |
| 70 | 68:20:0103001 | 68:20:3813028 | 68:29:0105012 | 68:29:0304009 |
| 71 | 68:20:0104001 | 68:20:3813029 | 68:29:0105013 | 68:29:0304010 |
| 72 | 68:20:0105001 | 68:20:3813030 | 68:29:0105014 | 68:29:0304011 |
| 73 | 68:20:0106001 | 68:20:3813031 | 68:29:0105015 | 68:29:0304012 |
| 74 | 68:20:0413001 | 68:20:3814001 | 68:29:0105016 | 68:29:0304013 |

| № строки | Номер кадастровых кварталов | | | |
|-------------|-----------------------------|---------------|---------------|---------------|
| | 1 | 2 | 3 | 4 |
| 75 | 68:20:0901002 | 68:20:3814002 | 68:29:0105017 | 68:29:0304014 |
| 76 | 68:20:0901003 | 68:20:3814003 | 68:29:0105018 | 68:29:0304015 |
| 77 | 68:20:0901004 | 68:20:3814005 | 68:29:0201001 | 68:29:0304016 |
| 78 | 68:20:0901005 | 68:20:3814006 | 68:29:0202001 | 68:29:0304017 |
| 79 | 68:20:0901006 | 68:20:3814007 | 68:29:0202002 | 68:29:0304018 |
| 80 | 68:20:0901007 | 68:20:3814008 | 68:29:0202003 | 68:29:0304019 |
| 81 | 68:20:0901008 | 68:20:3814009 | 68:29:0202004 | 68:29:0304020 |
| 82 | 68:20:0901009 | 68:20:3814010 | 68:29:0202005 | 68:29:0304021 |
| 83 | 68:20:0901010 | 68:20:3814011 | 68:29:0202006 | 68:29:0304022 |
| 84 | 68:20:0901011 | 68:20:3814012 | 68:29:0202007 | 68:29:0304023 |
| 85 | 68:20:0901012 | 68:20:3814013 | 68:29:0202016 | 68:29:0304024 |
| 86 | 68:20:0901013 | 68:20:3814014 | 68:29:0202019 | 68:29:0304025 |
| 87 | 68:20:0901014 | 68:20:3814015 | 68:29:0202023 | 68:29:0304026 |
| 88 | 68:20:0901016 | 68:20:3814016 | 68:29:0202024 | 68:29:0304027 |
| 89 | 68:20:0901018 | 68:20:3814017 | 68:29:0202025 | 68:29:0304028 |
| 90 | 68:20:0901019 | 68:20:3814019 | 68:29:0203001 | 68:29:0304029 |
| 91 | 68:20:0906001 | 68:20:3814020 | 68:29:0203002 | 68:29:0305001 |
| 92 | 68:20:0906002 | 68:20:3814021 | 68:29:0203003 | 68:29:0305002 |
| 93 | 68:20:0907001 | 68:20:3814022 | 68:29:0203004 | 68:29:0305003 |
| 94 | 68:20:1201001 | 68:20:3814023 | 68:29:0203005 | 68:29:0305004 |
| 95 | 68:20:1201002 | 68:20:3814024 | 68:29:0203006 | 68:29:0305005 |
| 96 | 68:20:1201003 | 68:20:3814025 | 68:29:0203007 | 68:29:0305006 |
| 97 | 68:20:1201004 | 68:20:3814026 | 68:29:0203008 | 68:29:0305007 |
| 98 | 68:20:1201005 | 68:20:3814027 | 68:29:0203009 | 68:29:0305008 |
| 99 | 68:20:1201006 | 68:20:3814030 | 68:29:0203010 | 68:29:0305009 |
| 100 | 68:20:1201007 | 68:20:3814031 | 68:29:0203011 | 68:29:0305010 |
| 101 | 68:20:1201008 | 68:20:3814032 | 68:29:0203012 | 68:29:0305011 |
| 102 | 68:20:1201009 | 68:20:3814033 | 68:29:0203013 | 68:29:0305012 |
| 103 | 68:20:1203001 | 68:20:3814034 | 68:29:0203014 | 68:29:0305013 |
| 104 | 68:20:1204001 | 68:20:3814035 | 68:29:0203015 | 68:29:0305014 |
| 105 | 68:20:1204002 | 68:20:3814036 | 68:29:0203016 | 68:29:0305015 |
| 106 | 68:20:1204003 | 68:20:3814038 | 68:29:0203017 | 68:29:0305016 |
| 107 | 68:20:1205002 | 68:20:3814039 | 68:29:0203018 | 68:29:0305017 |
| 108 | 68:20:1205003 | 68:20:3814041 | 68:29:0203019 | 68:29:0305018 |
| 109 | 68:20:1205004 | 68:20:3814042 | 68:29:0203020 | 68:29:0305019 |
| 110 | 68:20:1209001 | 68:20:3814043 | 68:29:0203021 | 68:29:0305020 |
| 111 | 68:20:1210001 | 68:20:3814044 | 68:29:0203022 | 68:29:0305021 |
| 112 | 68:20:1213001 | 68:20:3814045 | 68:29:0203023 | 68:29:0305022 |
| 113 | 68:20:1217001 | 68:20:3814046 | 68:29:0203024 | 68:29:0305023 |
| 114 | 68:20:1228001 | 68:20:3814047 | 68:29:0203025 | 68:29:0305024 |
| 115 | 68:20:2101001 | 68:20:3814048 | 68:29:0204001 | 68:29:0305025 |

| № строки | Номер кадастровых кварталов | | | |
|-------------|-----------------------------|---------------|---------------|---------------|
| | 1 | 2 | 3 | 4 |
| 116 | 68:20:2101002 | 68:20:3814049 | 68:29:0204002 | 68:29:0305026 |
| 117 | 68:20:2101003 | 68:20:3814050 | 68:29:0204003 | 68:29:0305027 |
| 118 | 68:20:2101004 | 68:20:3814051 | 68:29:0204004 | 68:29:0305028 |
| 119 | 68:20:2101005 | 68:20:3814052 | 68:29:0204005 | 68:29:0305029 |
| 120 | 68:20:2101006 | 68:20:3814053 | 68:29:0204006 | 68:29:0306001 |
| 121 | 68:20:2101007 | 68:20:3814054 | 68:29:0204007 | 68:29:0306002 |
| 122 | 68:20:2101008 | 68:20:3814055 | 68:29:0204008 | 68:29:0306003 |
| 123 | 68:20:2101009 | 68:20:3814056 | 68:29:0204009 | 68:29:0306004 |
| 124 | 68:20:2101010 | 68:20:3814057 | 68:29:0204010 | 68:29:0306005 |
| 125 | 68:20:2101011 | 68:20:3814059 | 68:29:0204011 | 68:29:0306006 |
| 126 | 68:20:2101012 | 68:20:3814060 | 68:29:0204012 | 68:29:0306007 |
| 127 | 68:20:2101013 | 68:20:3814061 | 68:29:0204013 | 68:29:0306008 |
| 128 | 68:20:2101014 | 68:20:3819002 | 68:29:0204014 | 68:29:0306009 |
| 129 | 68:20:2101015 | 68:20:3820001 | 68:29:0204015 | 68:29:0306010 |
| 130 | 68:20:2101016 | 68:20:3820002 | 68:29:0204016 | 68:29:0306011 |
| 131 | 68:20:2101017 | 68:20:3821002 | 68:29:0204017 | 68:29:0306012 |
| 132 | 68:20:2102002 | 68:20:3833001 | 68:29:0204018 | 68:29:0306013 |
| 133 | 68:20:2102003 | 68:20:3904001 | 68:29:0204019 | 68:29:0306014 |
| 134 | 68:20:2102004 | 68:20:3905001 | 68:29:0204020 | 68:29:0306015 |
| 135 | 68:20:2102005 | 68:20:3906001 | 68:29:0204021 | 68:29:0306016 |
| 136 | 68:20:2102006 | 68:20:4005001 | 68:29:0204022 | 68:29:0306017 |
| 137 | 68:20:2102010 | 68:20:4006001 | 68:29:0204023 | 68:29:0306018 |
| 138 | 68:20:2102011 | 68:20:4009004 | 68:29:0204024 | 68:29:0306019 |
| 139 | 68:20:2102012 | 68:20:4009007 | 68:29:0204025 | 68:29:0306020 |
| 140 | 68:20:2102013 | 68:20:4012001 | 68:29:0204026 | 68:29:0306021 |
| 141 | 68:20:2102014 | 68:20:4013001 | 68:29:0204027 | 68:29:0306022 |
| 142 | 68:20:2102015 | 68:20:4013003 | 68:29:0204028 | 68:29:0306023 |
| 143 | 68:20:2102016 | 68:20:4019001 | 68:29:0204029 | 68:29:0306024 |
| 144 | 68:20:2103001 | 68:20:4020001 | 68:29:0204030 | 68:29:0306025 |
| 145 | 68:20:2104001 | 68:20:4020002 | 68:29:0205001 | 68:29:0306026 |
| 146 | 68:20:2108001 | 68:20:4021001 | 68:29:0206001 | 68:29:0306027 |
| 147 | 68:20:2110001 | 68:20:4022001 | 68:29:0206002 | 68:29:0306028 |
| 148 | 68:20:2111001 | 68:20:4022002 | 68:29:0206003 | 68:29:0306029 |
| 149 | 68:20:2202001 | 68:20:4022003 | 68:29:0206004 | 68:29:0306030 |
| 150 | 68:20:2202003 | 68:20:4022004 | 68:29:0206005 | 68:29:0306031 |
| 151 | 68:20:2202004 | 68:20:4025001 | 68:29:0206006 | 68:29:0306032 |
| 152 | 68:20:2202005 | 68:20:4025002 | 68:29:0206007 | 68:29:0306033 |
| 153 | 68:20:2202006 | 68:20:4026002 | 68:29:0206008 | 68:29:0306034 |
| 154 | 68:20:2202009 | 68:20:4028001 | 68:29:0206009 | 68:29:0306035 |
| 155 | 68:20:2203001 | 68:20:4028002 | 68:29:0206010 | 68:29:0306036 |
| 156 | 68:20:2208001 | 68:20:4028003 | 68:29:0206011 | 68:29:0306037 |

| № строки | Номер кадастровых кварталов | | | |
|-------------|-----------------------------|---------------|---------------|---------------|
| | 1 | 2 | 3 | 4 |
| 157 | 68:20:2301001 | 68:20:4028004 | 68:29:0206012 | 68:29:0306038 |
| 158 | 68:20:2302001 | 68:20:4029001 | 68:29:0206013 | 68:29:0306039 |
| 159 | 68:20:2303001 | 68:20:4029002 | 68:29:0206014 | 68:29:0306040 |
| 160 | 68:20:2304001 | 68:20:4030001 | 68:29:0206015 | 68:29:0306042 |
| 161 | 68:20:2305001 | 68:20:4032001 | 68:29:0206016 | 68:29:0306043 |
| 162 | 68:20:2306001 | 68:20:4101001 | 68:29:0206017 | 68:29:0307001 |
| 163 | 68:20:2401001 | 68:20:4204001 | 68:29:0206018 | 68:29:0307002 |
| 164 | 68:20:2401005 | 68:20:4214001 | 68:29:0206019 | 68:29:0307003 |
| 165 | 68:20:2405001 | 68:20:4217001 | 68:29:0206020 | 68:29:0307004 |
| 166 | 68:20:2702001 | 68:20:4219001 | 68:29:0206021 | 68:29:0307005 |
| 167 | 68:20:2801002 | 68:20:4220001 | 68:29:0206022 | 68:29:0307006 |
| 168 | 68:20:2801003 | 68:20:4222001 | 68:29:0206023 | 68:29:0307007 |
| 169 | 68:20:2801004 | 68:20:4223001 | 68:29:0206024 | 68:29:0307008 |
| 170 | 68:20:2801005 | 68:20:4224001 | 68:29:0206025 | 68:29:0307009 |
| 171 | 68:20:2801006 | 68:20:4225001 | 68:29:0206026 | 68:29:0307010 |
| 172 | 68:20:2801007 | 68:20:4226001 | 68:29:0206027 | 68:29:0307011 |
| 173 | 68:20:2801008 | 68:20:4230001 | 68:29:0206028 | 68:29:0307012 |
| 174 | 68:20:2801009 | 68:20:5417001 | 68:29:0206029 | 68:29:0307013 |
| 175 | 68:20:2801010 | 68:20:5431001 | 68:29:0207001 | 68:29:0307014 |
| 176 | 68:20:2802001 | 68:20:5501001 | 68:29:0207002 | 68:29:0307015 |
| 177 | 68:20:2802002 | 68:20:5501002 | 68:29:0207003 | 68:29:0307016 |
| 178 | 68:20:2802003 | 68:20:5502001 | 68:29:0207004 | 68:29:0307017 |
| 179 | 68:20:2803001 | 68:20:5503001 | 68:29:0207005 | 68:29:0307018 |
| 180 | 68:20:2803002 | 68:20:5504001 | 68:29:0207006 | 68:29:0307019 |
| 181 | 68:20:2804001 | 68:20:5505001 | 68:29:0207007 | 68:29:0307020 |
| 182 | 68:20:2806001 | 68:20:5506001 | 68:29:0207008 | 68:29:0307021 |
| 183 | 68:20:2808001 | 68:20:5507001 | 68:29:0207009 | 68:29:0307022 |
| 184 | 68:20:2809001 | 68:20:5508001 | 68:29:0207010 | 68:29:0307023 |
| 185 | 68:20:2810001 | 68:20:5509001 | 68:29:0207011 | 68:29:0307024 |
| 186 | 68:20:2810002 | 68:20:5510001 | 68:29:0207012 | 68:29:0307025 |
| 187 | 68:20:2811001 | 68:20:5511001 | 68:29:0207013 | 68:29:0307026 |
| 188 | 68:20:2901001 | 68:20:5512001 | 68:29:0207014 | 68:29:0307027 |
| 189 | 68:20:2901002 | 68:20:5513001 | 68:29:0207015 | 68:29:0307028 |
| 190 | 68:20:2901003 | 68:20:5514001 | 68:29:0207016 | 68:29:0307029 |
| 191 | 68:20:2901004 | 68:20:5515001 | 68:29:0207017 | 68:29:0307030 |
| 192 | 68:20:2901005 | 68:20:5516001 | 68:29:0207018 | 68:29:0307031 |
| 193 | 68:20:2901006 | 68:20:5517001 | 68:29:0207019 | 68:29:0307032 |
| 194 | 68:20:2901007 | 68:20:5517002 | 68:29:0207020 | 68:29:0307033 |
| 195 | 68:20:2901008 | 68:20:5518001 | 68:29:0207021 | 68:29:0307034 |
| 196 | 68:20:2901009 | 68:20:5519001 | 68:29:0207022 | 68:29:0307035 |
| 197 | 68:20:2901010 | 68:20:5519002 | 68:29:0207023 | 68:29:0307036 |

| № строки | Номер кадастровых кварталов | | | |
|-------------|-----------------------------|---------------|---------------|---------------|
| | 1 | 2 | 3 | 4 |
| 198 | 68:20:2901011 | 68:20:5520001 | 68:29:0207024 | 68:29:0307037 |
| 199 | 68:20:2901012 | 68:20:5525001 | 68:29:0207025 | 68:29:0307038 |
| 200 | 68:20:2902002 | 68:20:5528001 | 68:29:0207026 | 68:29:0307039 |
| 201 | 68:20:2903001 | 68:20:5530001 | 68:29:0207027 | 68:29:0307040 |
| 202 | 68:20:2903002 | 68:20:5537001 | 68:29:0207028 | 68:29:0307041 |
| 203 | 68:20:2903003 | 68:20:5538001 | 68:29:0207029 | 68:29:0307042 |
| 204 | 68:20:2903004 | 68:20:5542001 | 68:29:0207030 | 68:29:0307043 |
| 205 | 68:20:2903005 | 68:20:5543001 | 68:29:0207031 | 68:29:0307044 |
| 206 | 68:20:2904001 | 68:20:5543002 | 68:29:0207032 | 68:29:0307045 |
| 207 | 68:20:2904003 | 68:20:5545001 | 68:29:0207033 | 68:29:0307046 |
| 208 | 68:20:2904004 | 68:20:5547001 | 68:29:0207034 | 68:29:0307047 |
| 209 | 68:20:2904005 | 68:20:5550001 | 68:29:0207035 | 68:29:0307048 |
| 210 | 68:20:2904006 | 68:20:5604001 | 68:29:0207036 | 68:29:0307049 |
| 211 | 68:20:2904007 | 68:20:5604002 | 68:29:0207037 | 68:29:0307050 |
| 212 | 68:20:2904008 | 68:20:5604003 | 68:29:0207038 | 68:29:0307051 |
| 213 | 68:20:2904009 | 68:20:5604004 | 68:29:0207039 | 68:29:0307052 |
| 214 | 68:20:2905001 | 68:20:5604005 | 68:29:0207040 | 68:29:0307053 |
| 215 | 68:20:2906001 | 68:20:5604006 | 68:29:0207041 | 68:29:0307054 |
| 216 | 68:20:2907001 | 68:20:5604007 | 68:29:0207042 | 68:29:0307055 |
| 217 | 68:20:2908001 | 68:20:5604008 | 68:29:0207043 | 68:29:0307056 |
| 218 | 68:20:2910001 | 68:20:5604011 | 68:29:0207044 | 68:29:0307057 |
| 219 | 68:20:2912001 | 68:20:5604012 | 68:29:0207045 | 68:29:0307058 |
| 220 | 68:20:2914001 | 68:20:5606002 | 68:29:0207046 | 68:29:0307059 |
| 221 | 68:20:2914002 | 68:20:5612001 | 68:29:0207047 | 68:29:0307060 |
| 222 | 68:20:2915001 | 68:20:5701001 | 68:29:0207048 | 68:29:0307061 |
| 223 | 68:20:2915002 | 68:20:5826001 | 68:29:0207049 | 68:29:0307062 |
| 224 | 68:20:3001001 | 68:20:6242001 | 68:29:0207050 | 68:29:0307063 |
| 225 | 68:20:3001002 | 68:20:6501037 | 68:29:0207051 | 68:29:0307064 |
| 226 | 68:20:3001003 | 68:20:6501042 | 68:29:0207052 | 68:29:0307065 |
| 227 | 68:20:3001004 | 68:20:6501056 | 68:29:0207053 | 68:29:0307066 |
| 228 | 68:20:3001005 | 68:20:6503001 | 68:29:0208001 | 68:29:0307067 |
| 229 | 68:20:3001006 | 68:20:6504001 | 68:29:0208002 | 68:29:0308001 |
| 230 | 68:20:3001007 | 68:20:6505001 | 68:29:0208003 | 68:29:0308002 |
| 231 | 68:20:3001008 | 68:20:6506001 | 68:29:0208004 | 68:29:0308003 |
| 232 | 68:20:3001009 | 68:20:6507001 | 68:29:0208005 | 68:29:0308004 |
| 233 | 68:20:3001010 | 68:20:6508021 | 68:29:0208006 | 68:29:0308005 |
| 234 | 68:20:3001011 | 68:20:6509001 | 68:29:0208007 | 68:29:0308006 |
| 235 | 68:20:3001012 | 68:20:6511029 | 68:29:0208008 | 68:29:0308007 |
| 236 | 68:20:3001013 | 68:20:6511035 | 68:29:0209001 | 68:29:0308008 |
| 237 | 68:20:3001014 | 68:20:6511036 | 68:29:0209002 | 68:29:0308009 |
| 238 | 68:20:3001015 | 68:20:6513001 | 68:29:0209003 | 68:29:0308010 |

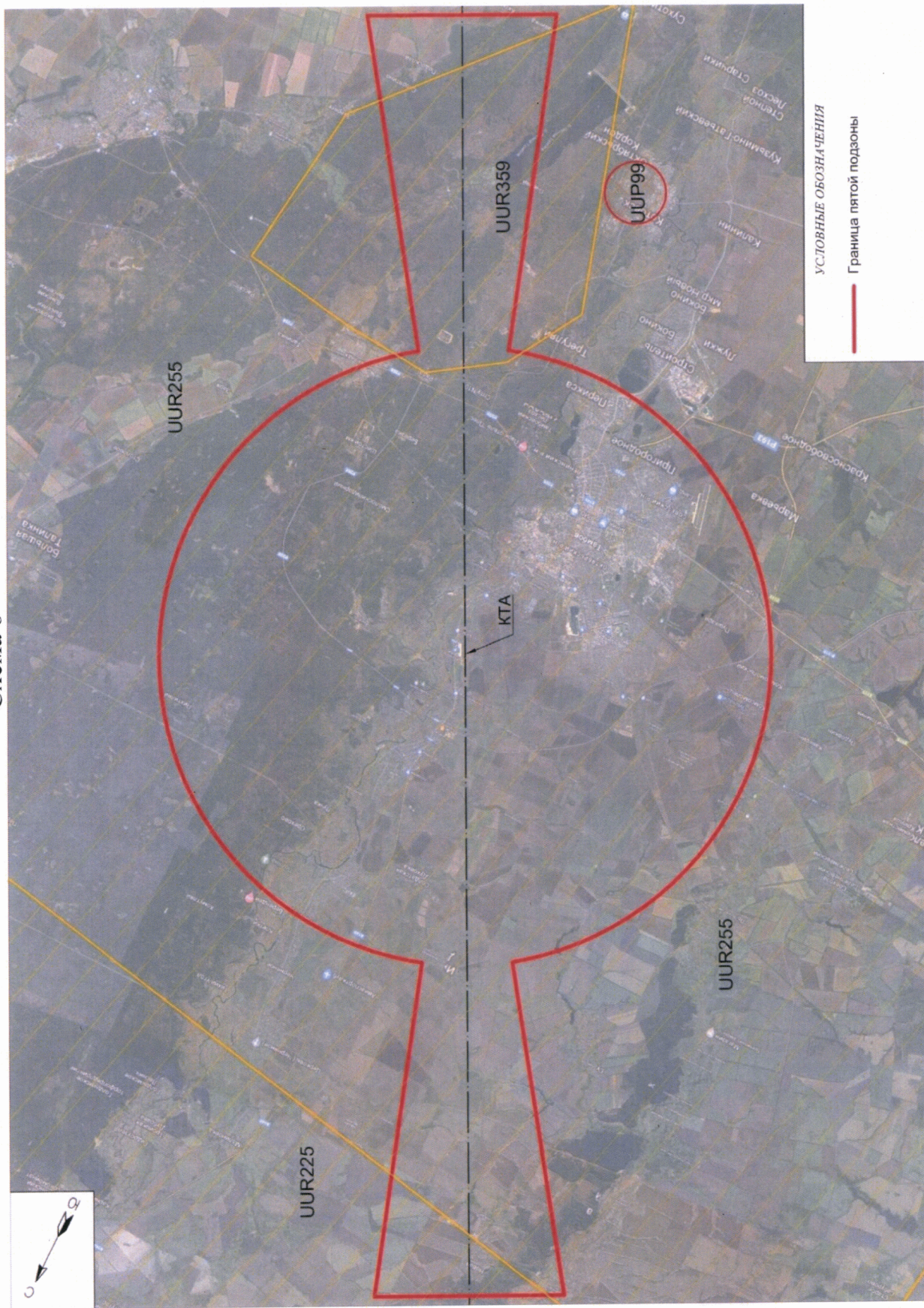
| № строки | Номер кадастровых кварталов | | | |
|-------------|-----------------------------|---------------|---------------|---------------|
| | 1 | 2 | 3 | 4 |
| 239 | 68:20:3001016 | 68:20:6513004 | 68:29:0209004 | 68:29:0308011 |
| 240 | 68:20:3001018 | 68:20:6514001 | 68:29:0209005 | 68:29:0308012 |
| 241 | 68:20:3001019 | 68:20:6515003 | 68:29:0209006 | 68:29:0308013 |
| 242 | 68:20:3003001 | 68:20:6515004 | 68:29:0209007 | 68:29:0308014 |
| 243 | 68:20:3003002 | 68:20:6515006 | 68:29:0209008 | 68:29:0308015 |
| 244 | 68:20:3003003 | 68:20:6516007 | 68:29:0209009 | 68:29:0308016 |
| 245 | 68:20:3003004 | 68:20:6516013 | 68:29:0209010 | 68:29:0308017 |
| 246 | 68:20:3003005 | 68:20:6516014 | 68:29:0209011 | 68:29:0308018 |
| 247 | 68:20:3003006 | 68:20:6516015 | 68:29:0209012 | 68:29:0308019 |
| 248 | 68:20:3003007 | 68:20:6516016 | 68:29:0209013 | 68:29:0308020 |
| 249 | 68:20:3004001 | 68:20:6516022 | 68:29:0209014 | 68:29:0308021 |
| 250 | 68:20:3005001 | 68:20:6517001 | 68:29:0209015 | 68:29:0308022 |
| 251 | 68:20:3005002 | 68:20:6517002 | 68:29:0209016 | 68:29:0308023 |
| 252 | 68:20:3005003 | 68:20:6517003 | 68:29:0209017 | 68:29:0308024 |
| 253 | 68:20:3006001 | 68:20:6517004 | 68:29:0209018 | 68:29:0308025 |
| 254 | 68:20:3006002 | 68:20:6517005 | 68:29:0209019 | 68:29:0308026 |
| 255 | 68:20:3006003 | 68:20:6517006 | 68:29:0209020 | 68:29:0308027 |
| 256 | 68:20:3006004 | 68:20:6517007 | 68:29:0209021 | 68:29:0308028 |
| 257 | 68:20:3006005 | 68:20:6517009 | 68:29:0209022 | 68:29:0308029 |
| 258 | 68:20:3006006 | 68:20:6517017 | 68:29:0209023 | 68:29:0308030 |
| 259 | 68:20:3006008 | 68:20:6517018 | 68:29:0209024 | 68:29:0308031 |
| 260 | 68:20:3008001 | 68:20:6517037 | 68:29:0209025 | 68:29:0308032 |
| 261 | 68:20:3009001 | 68:20:6518001 | 68:29:0209026 | 68:29:0308033 |
| 262 | 68:20:3010001 | 68:20:6518002 | 68:29:0209027 | 68:29:0308034 |
| 263 | 68:20:3011001 | 68:20:6518003 | 68:29:0209028 | 68:29:0308035 |
| 264 | 68:20:3240001 | 68:20:6518004 | 68:29:0209029 | 68:29:0308036 |
| 265 | 68:20:3249001 | 68:20:6519001 | 68:29:0209030 | 68:29:0308037 |
| 266 | 68:20:3315001 | 68:20:6519002 | 68:29:0209031 | 68:29:0308038 |
| 267 | 68:20:3316001 | 68:20:6520001 | 68:29:0209032 | 68:29:0308039 |
| 268 | 68:20:3317001 | 68:20:6530001 | 68:29:0209033 | 68:29:0308040 |
| 269 | 68:20:3317003 | 68:20:6535001 | 68:29:0209034 | 68:29:0308041 |
| 270 | 68:20:3318001 | 68:20:6537001 | 68:29:0209035 | 68:29:0308042 |
| 271 | 68:20:3321001 | 68:20:6538001 | 68:29:0209036 | 68:29:0308043 |
| 272 | 68:20:3322001 | 68:20:6539001 | 68:29:0209037 | 68:29:0308044 |
| 273 | 68:20:3323001 | 68:20:6539002 | 68:29:0209038 | 68:29:0308045 |
| 274 | 68:20:3323004 | 68:20:6539003 | 68:29:0209039 | 68:29:0308046 |
| 275 | 68:20:3323005 | 68:20:6539004 | 68:29:0209040 | 68:29:0308047 |
| 276 | 68:20:3324001 | 68:20:6539005 | 68:29:0209041 | 68:29:0308048 |
| 277 | 68:20:3326001 | 68:20:6539006 | 68:29:0209042 | 68:29:0308049 |
| 278 | 68:20:3413001 | 68:20:6539007 | 68:29:0209043 | 68:29:0308050 |
| 279 | 68:20:3416001 | 68:20:6539008 | 68:29:0209044 | 68:29:0308051 |

| № строки | Номер кадастровых кварталов | | | |
|-------------|-----------------------------|---------------|---------------|---------------|
| | 1 | 2 | 3 | 4 |
| 280 | 68:20:3419001 | 68:20:6602026 | 68:29:0209045 | 68:29:0308052 |
| 281 | 68:20:3421001 | 68:20:6603018 | 68:29:0209046 | 68:29:0308053 |
| 282 | 68:20:3422001 | 68:20:6604025 | 68:29:0209047 | 68:29:0308054 |
| 283 | 68:20:3423001 | 68:20:6604040 | 68:29:0209048 | 68:29:0308055 |
| 284 | 68:20:3428001 | 68:20:6604050 | 68:29:0209049 | 68:29:0308056 |
| 285 | 68:20:3432001 | 68:20:6604051 | 68:29:0209050 | 68:29:0308057 |
| 286 | 68:20:3501001 | 68:20:6604053 | 68:29:0209051 | 68:29:0308058 |
| 287 | 68:20:3502001 | 68:20:6611001 | 68:29:0209052 | 68:29:0308059 |
| 288 | 68:20:3503001 | 68:20:6621001 | 68:29:0209053 | 68:29:0308060 |
| 289 | 68:20:3504001 | 68:20:6629001 | 68:29:0209054 | 68:29:0308061 |
| 290 | 68:20:3505001 | 68:20:6634001 | 68:29:0209055 | 68:29:0308062 |
| 291 | 68:20:3506001 | 68:20:7301001 | 68:29:0209056 | 68:29:0309001 |
| 292 | 68:20:3507001 | 68:20:7301002 | 68:29:0209057 | 68:29:0309002 |
| 293 | 68:20:3508001 | 68:20:7301004 | 68:29:0209058 | 68:29:0309003 |
| 294 | 68:20:3509001 | 68:20:7301005 | 68:29:0209059 | 68:29:0309004 |
| 295 | 68:20:3510001 | 68:20:7405001 | 68:29:0209060 | 68:29:0309005 |
| 296 | 68:20:3511001 | 68:20:7407001 | 68:29:0209061 | 68:29:0309006 |
| 297 | 68:20:3512001 | 68:20:7415001 | 68:29:0209062 | 68:29:0309007 |
| 298 | 68:20:3513001 | 68:20:7415002 | 68:29:0209063 | 68:29:0309008 |
| 299 | 68:20:3514001 | 68:20:7415003 | 68:29:0209064 | 68:29:0311001 |
| 300 | 68:20:3515001 | 68:20:7421001 | 68:29:0209065 | 68:29:0311002 |
| 301 | 68:20:3516001 | 68:20:7436007 | 68:29:0209066 | 68:29:0311003 |
| 302 | 68:20:3517001 | 68:20:7437001 | 68:29:0209067 | 68:29:0311004 |
| 303 | 68:20:3518001 | 68:20:7502001 | 68:29:0209068 | 68:29:0311005 |
| 304 | 68:20:3519001 | 68:20:7504001 | 68:29:0209069 | 68:29:0311006 |
| 305 | 68:20:3520001 | 68:20:7601001 | 68:29:0209070 | 68:29:0311007 |
| 306 | 68:20:3521001 | 68:29:0000000 | 68:29:0210001 | 68:29:0311008 |
| 307 | 68:20:3524001 | 68:29:0101009 | 68:29:0210002 | 68:29:0311009 |
| 308 | 68:20:3525001 | 68:29:0101010 | 68:29:0210003 | 68:29:0311010 |
| 309 | 68:20:3527001 | 68:29:0101011 | 68:29:0210004 | 68:29:0311011 |
| 310 | 68:20:3528001 | 68:29:0101012 | 68:29:0210005 | 68:29:0311012 |
| 311 | 68:20:3528002 | 68:29:0101013 | 68:29:0210006 | 68:29:0311013 |
| 312 | 68:20:3529001 | 68:29:0101014 | 68:29:0210007 | 68:29:0311014 |
| 313 | 68:20:3530001 | 68:29:0101017 | 68:29:0210008 | 68:29:0311015 |
| 314 | 68:20:3531001 | 68:29:0101018 | 68:29:0210009 | 68:29:0311016 |
| 315 | 68:20:3534001 | 68:29:0101019 | 68:29:0210010 | 68:29:0311017 |
| 316 | 68:20:3535001 | 68:29:0101020 | 68:29:0210011 | 68:29:0311018 |
| 317 | 68:20:3537001 | 68:29:0101021 | 68:29:0210012 | 68:29:0311019 |
| 318 | 68:20:3547001 | 68:29:0101022 | 68:29:0210013 | 68:29:0311020 |
| 319 | 68:20:3548001 | 68:29:0101023 | 68:29:0210014 | 68:29:0311021 |
| 320 | 68:20:3549001 | 68:29:0101024 | 68:29:0210015 | 68:29:0311022 |

| № строки | Номер кадастровых кварталов | | | |
|----------|-----------------------------|---------------|---------------|---------------|
| | 1 | 2 | 3 | 4 |
| 321 | 68:20:3551001 | 68:29:0101027 | 68:29:0210016 | 68:29:0311023 |
| 322 | 68:20:3553001 | 68:29:0101028 | 68:29:0210017 | 68:29:0311024 |
| 323 | 68:20:3554001 | 68:29:0101029 | 68:29:0210018 | 68:29:0311025 |
| 324 | 68:20:3554003 | 68:29:0101030 | 68:29:0210019 | 68:29:0311026 |
| 325 | 68:20:3554004 | 68:29:0101031 | 68:29:0210020 | 68:29:0311027 |
| 326 | 68:20:3555002 | 68:29:0101032 | 68:29:0210021 | 68:29:0311028 |
| 327 | 68:20:3555003 | 68:29:0101034 | 68:29:0210022 | 68:29:0311029 |
| 328 | 68:20:3556001 | 68:29:0101035 | 68:29:0210023 | 68:29:0311030 |
| 329 | 68:20:3557001 | 68:29:0101036 | 68:29:0210024 | 68:29:0311031 |
| 330 | 68:20:3557002 | 68:29:0101037 | 68:29:0210025 | 68:29:0311032 |
| 331 | 68:20:3557003 | 68:29:0101038 | 68:29:0210026 | 68:29:0311033 |
| 332 | 68:20:3558001 | 68:29:0101039 | 68:29:0210027 | 68:29:0311034 |
| 333 | 68:20:3558003 | 68:29:0101040 | 68:29:0210028 | 68:29:0311035 |
| 334 | 68:20:3559001 | 68:29:0101041 | 68:29:0210029 | 68:29:0311036 |
| 335 | 68:20:3560001 | 68:29:0101042 | 68:29:0210030 | 68:29:0311037 |
| 336 | 68:20:3561001 | 68:29:0101043 | 68:29:0210031 | 68:29:0311038 |
| 337 | 68:20:3562001 | 68:29:0101044 | 68:29:0210032 | 68:29:0312001 |
| 338 | 68:20:3563001 | 68:29:0101045 | 68:29:0210033 | 68:29:0313001 |
| 339 | 68:20:3564001 | 68:29:0101046 | 68:29:0210034 | 68:29:0313002 |
| 340 | 68:20:3602001 | 68:29:0101047 | 68:29:0210035 | 68:29:0313003 |
| 341 | 68:20:3604001 | 68:29:0101048 | 68:29:0210036 | 68:29:0313004 |
| 342 | 68:20:3605001 | 68:29:0101049 | 68:29:0211001 | 68:29:0313005 |
| 343 | 68:20:3606001 | 68:29:0103001 | 68:29:0211002 | 68:29:0313006 |
| 344 | 68:20:3607001 | 68:29:0103002 | 68:29:0211003 | 68:29:0313007 |
| 345 | 68:20:3608001 | 68:29:0103003 | 68:29:0211004 | 68:29:0313008 |
| 346 | 68:20:3609001 | 68:29:0103004 | 68:29:0211005 | 68:29:0313009 |
| 347 | 68:20:3610001 | 68:29:0103005 | 68:29:0211006 | 68:29:0313010 |
| 348 | 68:20:3611001 | 68:29:0103006 | 68:29:0211007 | 68:29:0313011 |
| 349 | 68:20:3612001 | 68:29:0103007 | 68:29:0211008 | 68:29:0313012 |
| 350 | 68:20:3614001 | 68:29:0103008 | 68:29:0211009 | 68:29:0313013 |
| 351 | 68:20:3615001 | 68:29:0103009 | 68:29:0211010 | 68:29:0313014 |
| 352 | 68:20:3616001 | 68:29:0103010 | 68:29:0211011 | 68:29:0313015 |
| 353 | 68:20:3617001 | 68:29:0103011 | 68:29:0211012 | 68:29:0313016 |
| 354 | 68:20:3618001 | 68:29:0103012 | 68:29:0211013 | 68:29:0313017 |
| 355 | 68:20:3618002 | 68:29:0103013 | 68:29:0211014 | 68:29:0313018 |
| 356 | 68:20:3619001 | 68:29:0103014 | 68:29:0211015 | 68:29:0313019 |
| 357 | 68:20:3620001 | 68:29:0103015 | 68:29:0211016 | 68:29:0314001 |
| 358 | 68:20:3621001 | 68:29:0103016 | 68:29:0211017 | 68:29:0401001 |
| 359 | 68:20:3622001 | 68:29:0103017 | - | - |

9.5. Графическое изображение пятой подзоны приаэродромной территории аэродрома гражданской авиации Тамбов (Донское) приведено на схеме 6.

Схема 6



10. Описание границ шестой подзоны:

10.1. Шестая подзона приаэродромной территории аэродрома гражданской авиации Тамбов (Донское) выделена по границам, установленным на удалении 15 км от КТА.

10.2. Перечень координат характерных точек границ шестой подзоны приаэродромной территории аэродрома гражданской авиации Тамбов (Донское) приведен в таблице 7.1.

Таблица 7.1

| Обозначение характерных точек границ | Координаты МСК-68.1 | | Обозначение характерных точек границ | Координаты МСК-68.1 | |
|---|------------------------|------------|---|------------------------|------------|
| | X | Y | | X | Y |
| 1 | 426031.07 | 1254802.28 | 27 | 434284.65 | 1236318.44 |
| 2 | 426028.26 | 1254793.83 | 28 | 435120.38 | 1235984.46 |
| 3 | 425834.85 | 1254164.40 | 29 | 435974.64 | 1235701.20 |
| 4 | 425615.52 | 1253291.54 | 30 | 436844.36 | 1235469.68 |
| 5 | 425448.93 | 1252407.09 | 31 | 437726.39 | 1235290.74 |
| 6 | 425335.69 | 1251514.24 | 32 | 438617.56 | 1235165.02 |
| 7 | 425276.19 | 1250616.21 | 33 | 439514.67 | 1235092.97 |
| 8 | 425270.66 | 1249716.23 | 34 | 440414.49 | 1235074.85 |
| 9 | 425319.12 | 1248817.53 | 35 | 441313.78 | 1235110.73 |
| 10 | 425421.39 | 1247923.36 | 36 | 442209.29 | 1235200.48 |
| 11 | 425577.10 | 1247036.93 | 37 | 443097.81 | 1235343.77 |
| 12 | 425785.69 | 1246161.44 | 38 | 443976.14 | 1235540.10 |
| 13 | 426046.41 | 1245300.03 | 39 | 444841.11 | 1235788.74 |
| 14 | 426358.32 | 1244455.81 | 40 | 445689.61 | 1236088.82 |
| 15 | 426720.30 | 1243631.81 | 41 | 446518.59 | 1236439.24 |
| 16 | 427131.05 | 1242831.01 | 42 | 447325.06 | 1236838.74 |
| 17 | 427589.08 | 1242056.28 | 43 | 448106.12 | 1237285.89 |
| 18 | 428092.75 | 1241310.42 | 44 | 448858.96 | 1237779.09 |
| 19 | 428640.25 | 1240596.10 | 45 | 449580.86 | 1238316.54 |
| 20 | 429229.60 | 1239915.91 | 46 | 450269.23 | 1238896.32 |
| 21 | 429858.69 | 1239272.28 | 47 | 450921.59 | 1239516.34 |
| 22 | 430525.24 | 1238667.55 | 48 | 451535.59 | 1240174.37 |
| 23 | 431226.86 | 1238103.87 | 49 | 452109.03 | 1240868.03 |
| 24 | 431961.02 | 1237583.29 | 50 | 452501.65 | 1241396.65 |
| 25 | 432725.09 | 1237107.68 | 51 | 452506.80 | 1241403.91 |
| 26 | 433493.36 | 1236690.32 | 52 | 453004.74 | 1242153.61 |

| Обозначение характерных точек границ | Координаты МСК-68.1 | |
|---|------------------------|------------|
| | X | Y |
| 53 | 453456.83 | 1242931.83 |
| 54 | 453650.19 | 1243301.09 |
| 55 | 453833.22 | 1243675.58 |
| 56 | 454192.54 | 1244500.74 |
| 57 | 454501.72 | 1245345.96 |
| 58 | 454504.52 | 1245354.41 |
| 59 | 454697.94 | 1245983.84 |
| 60 | 454917.27 | 1246856.70 |
| 61 | 455083.86 | 1247741.15 |
| 62 | 455197.10 | 1248634.00 |
| 63 | 455256.60 | 1249532.03 |
| 64 | 455262.12 | 1250432.01 |
| 65 | 455213.67 | 1251330.71 |
| 66 | 455111.40 | 1252224.88 |
| 67 | 454955.69 | 1253111.31 |
| 68 | 454747.10 | 1253986.80 |
| 69 | 454486.38 | 1254848.21 |
| 70 | 454174.47 | 1255692.43 |
| 71 | 453812.49 | 1256516.43 |
| 72 | 453401.74 | 1257317.23 |
| 73 | 452943.71 | 1258091.96 |
| 74 | 452440.03 | 1258837.82 |
| 75 | 451892.54 | 1259552.14 |
| 76 | 451303.18 | 1260232.33 |
| 77 | 450674.10 | 1260875.96 |
| 78 | 450007.55 | 1261480.69 |
| 79 | 449305.93 | 1262044.37 |
| 80 | 448571.76 | 1262564.95 |
| 81 | 447807.70 | 1263040.56 |
| 82 | 447039.43 | 1263457.92 |
| 83 | 446248.14 | 1263829.80 |

| Обозначение характерных точек границ | Координаты МСК-68.1 | |
|---|------------------------|------------|
| | X | Y |
| 84 | 445412.41 | 1264163.78 |
| 85 | 444558.14 | 1264447.04 |
| 86 | 443688.43 | 1264678.56 |
| 87 | 442806.40 | 1264857.50 |
| 88 | 441915.23 | 1264983.22 |
| 89 | 441018.11 | 1265055.27 |
| 90 | 440118.30 | 1265073.39 |
| 91 | 439219.01 | 1265037.51 |
| 92 | 438323.50 | 1264947.76 |
| 93 | 437434.98 | 1264804.47 |
| 94 | 436556.65 | 1264608.14 |
| 95 | 435691.68 | 1264359.50 |
| 96 | 434843.18 | 1264059.42 |
| 97 | 434014.20 | 1263709.00 |
| 98 | 433207.73 | 1263309.50 |
| 99 | 432426.67 | 1262862.35 |
| 100 | 431673.83 | 1262369.15 |
| 101 | 430951.93 | 1261831.70 |
| 102 | 430263.56 | 1261251.92 |
| 103 | 429611.20 | 1260631.90 |
| 104 | 428997.19 | 1259973.87 |
| 105 | 428423.76 | 1259280.21 |
| 106 | 428031.14 | 1258751.59 |
| 107 | 428025.99 | 1258744.33 |
| 108 | 427528.04 | 1257994.63 |
| 109 | 427075.96 | 1257216.41 |
| 110 | 426882.60 | 1256847.15 |
| 111 | 426699.57 | 1256472.66 |
| 112 | 426340.25 | 1255647.50 |
| 1 | 426031.07 | 1254802.28 |

10.3. Муниципальные образования, в границах территорий которых полностью или частично расположена шестая подзона приаэродромной территории аэродрома гражданской авиации Тамбов (Донское): городской округ – город Тамбов, Нижнеспаский сельсовет, Дегтянский сельсовет, Горельский

сельсовет, Донской сельсовет, Комсомольский сельсовет, Красносвободненский сельсовет, Лысогорский сельсовет, Новолядинский поссовет, Столовский сельсовет, Стрелецкий сельсовет, Суравский сельсовет, Татановский сельсовет, Тулиновский сельсовет, Челнавский сельсовет.

10.4. Кадастровые кварталы, в границах территорий которых полностью или частично расположена шестая подзона приаэродромной территории аэродрома гражданской авиации Тамбов (Донское), представлены в таблице 7.2.

Таблица 7.2

| № строки | Номер кадастровых кварталов | | | |
|----------|-----------------------------|---------------|---------------|---------------|
| | 1 | 2 | 3 | 4 |
| 1 | 68:00:0000000 | 68:20:3662001 | 68:29:0104026 | 68:29:0213008 |
| 2 | 68:15:0000000 | 68:20:3663001 | 68:29:0104027 | 68:29:0213009 |
| 3 | 68:15:4901001 | 68:20:3664001 | 68:29:0104028 | 68:29:0213010 |
| 4 | 68:15:4901002 | 68:20:3669001 | 68:29:0104029 | 68:29:0213011 |
| 5 | 68:15:4901003 | 68:20:3670001 | 68:29:0104030 | 68:29:0213012 |
| 6 | 68:15:4901004 | 68:20:3670002 | 68:29:0104031 | 68:29:0213013 |
| 7 | 68:15:4901006 | 68:20:3670004 | 68:29:0104032 | 68:29:0213014 |
| 8 | 68:15:4902002 | 68:20:3671001 | 68:29:0104033 | 68:29:0213015 |
| 9 | 68:15:4902003 | 68:20:3671004 | 68:29:0104034 | 68:29:0213016 |
| 10 | 68:15:4903001 | 68:20:3701001 | 68:29:0104035 | 68:29:0213017 |
| 11 | 68:15:4904001 | 68:20:3702001 | 68:29:0104036 | 68:29:0213018 |
| 12 | 68:15:4904004 | 68:20:3813006 | 68:29:0104037 | 68:29:0213019 |
| 13 | 68:15:4904005 | 68:20:3813009 | 68:29:0104038 | 68:29:0213020 |
| 14 | 68:15:4905001 | 68:20:3813015 | 68:29:0104039 | 68:29:0213021 |
| 15 | 68:15:4907001 | 68:20:3813016 | 68:29:0104040 | 68:29:0213022 |
| 16 | 68:20:0000000 | 68:20:3813017 | 68:29:0104041 | 68:29:0213023 |
| 17 | 68:20:0101001 | 68:20:3813018 | 68:29:0104042 | 68:29:0213024 |
| 18 | 68:20:0101003 | 68:20:3813020 | 68:29:0104043 | 68:29:0213025 |
| 19 | 68:20:0101004 | 68:20:3813021 | 68:29:0104044 | 68:29:0213026 |
| 20 | 68:20:0101005 | 68:20:3813022 | 68:29:0104045 | 68:29:0213027 |
| 21 | 68:20:0101006 | 68:20:3813023 | 68:29:0104046 | 68:29:0214001 |
| 22 | 68:20:0101007 | 68:20:3813024 | 68:29:0104047 | 68:29:0214002 |
| 23 | 68:20:0102001 | 68:20:3813025 | 68:29:0105001 | 68:29:0214003 |
| 24 | 68:20:0103001 | 68:20:3813026 | 68:29:0105002 | 68:29:0214004 |
| 25 | 68:20:0104001 | 68:20:3813027 | 68:29:0105003 | 68:29:0214005 |
| 26 | 68:20:0105001 | 68:20:3813028 | 68:29:0105004 | 68:29:0214006 |
| 27 | 68:20:0106001 | 68:20:3813029 | 68:29:0105005 | 68:29:0214007 |
| 28 | 68:20:0413001 | 68:20:3813030 | 68:29:0105006 | 68:29:0214008 |
| 29 | 68:20:0901002 | 68:20:3813031 | 68:29:0105007 | 68:29:0214009 |
| 30 | 68:20:0901003 | 68:20:3814001 | 68:29:0105008 | 68:29:0214010 |

| № строки | Номер кадастровых кварталов | | | |
|----------|-----------------------------|---------------|---------------|---------------|
| | 1 | 2 | 3 | 4 |
| 31 | 68:20:0901004 | 68:20:3814002 | 68:29:0105009 | 68:29:0214011 |
| 32 | 68:20:0901005 | 68:20:3814003 | 68:29:0105010 | 68:29:0214012 |
| 33 | 68:20:0901006 | 68:20:3814005 | 68:29:0105011 | 68:29:0214013 |
| 34 | 68:20:0901007 | 68:20:3814006 | 68:29:0105012 | 68:29:0214014 |
| 35 | 68:20:0901008 | 68:20:3814007 | 68:29:0105013 | 68:29:0214023 |
| 36 | 68:20:0901009 | 68:20:3814008 | 68:29:0105014 | 68:29:0215001 |
| 37 | 68:20:0901010 | 68:20:3814009 | 68:29:0105015 | 68:29:0216001 |
| 38 | 68:20:0901011 | 68:20:3814010 | 68:29:0105016 | 68:29:0301001 |
| 39 | 68:20:0901012 | 68:20:3814011 | 68:29:0105017 | 68:29:0302001 |
| 40 | 68:20:0901013 | 68:20:3814012 | 68:29:0105018 | 68:29:0302002 |
| 41 | 68:20:0901014 | 68:20:3814013 | 68:29:0201001 | 68:29:0303001 |
| 42 | 68:20:0901016 | 68:20:3814014 | 68:29:0202001 | 68:29:0304001 |
| 43 | 68:20:0901018 | 68:20:3814015 | 68:29:0202002 | 68:29:0304002 |
| 44 | 68:20:0901019 | 68:20:3814016 | 68:29:0202003 | 68:29:0304003 |
| 45 | 68:20:0906001 | 68:20:3814017 | 68:29:0202004 | 68:29:0304004 |
| 46 | 68:20:0906002 | 68:20:3814019 | 68:29:0202005 | 68:29:0304005 |
| 47 | 68:20:0907001 | 68:20:3814020 | 68:29:0202006 | 68:29:0304006 |
| 48 | 68:20:1201001 | 68:20:3814021 | 68:29:0202007 | 68:29:0304009 |
| 49 | 68:20:1201002 | 68:20:3814022 | 68:29:0202016 | 68:29:0304010 |
| 50 | 68:20:1201003 | 68:20:3814023 | 68:29:0202019 | 68:29:0304011 |
| 51 | 68:20:1201004 | 68:20:3814024 | 68:29:0202023 | 68:29:0304012 |
| 52 | 68:20:1201005 | 68:20:3814025 | 68:29:0202024 | 68:29:0304013 |
| 53 | 68:20:1201006 | 68:20:3814026 | 68:29:0202025 | 68:29:0304014 |
| 54 | 68:20:1201007 | 68:20:3814027 | 68:29:0203001 | 68:29:0304015 |
| 55 | 68:20:1201008 | 68:20:3814030 | 68:29:0203002 | 68:29:0304016 |
| 56 | 68:20:1201009 | 68:20:3814031 | 68:29:0203003 | 68:29:0304017 |
| 57 | 68:20:1203001 | 68:20:3814032 | 68:29:0203004 | 68:29:0304018 |
| 58 | 68:20:1204001 | 68:20:3814033 | 68:29:0203005 | 68:29:0304019 |
| 59 | 68:20:1204002 | 68:20:3814034 | 68:29:0203006 | 68:29:0304020 |
| 60 | 68:20:1204003 | 68:20:3814035 | 68:29:0203007 | 68:29:0304021 |
| 61 | 68:20:1205002 | 68:20:3814036 | 68:29:0203008 | 68:29:0304022 |
| 62 | 68:20:1205003 | 68:20:3814038 | 68:29:0203009 | 68:29:0304023 |
| 63 | 68:20:1205004 | 68:20:3814039 | 68:29:0203010 | 68:29:0304024 |
| 64 | 68:20:1209001 | 68:20:3814041 | 68:29:0203011 | 68:29:0304025 |
| 65 | 68:20:1210001 | 68:20:3814042 | 68:29:0203012 | 68:29:0304026 |
| 66 | 68:20:1213001 | 68:20:3814043 | 68:29:0203013 | 68:29:0304027 |
| 67 | 68:20:1217001 | 68:20:3814044 | 68:29:0203014 | 68:29:0304028 |
| 68 | 68:20:1228001 | 68:20:3814045 | 68:29:0203015 | 68:29:0304029 |
| 69 | 68:20:2101001 | 68:20:3814046 | 68:29:0203016 | 68:29:0305001 |
| 70 | 68:20:2101002 | 68:20:3814047 | 68:29:0203017 | 68:29:0305002 |
| 71 | 68:20:2101003 | 68:20:3814048 | 68:29:0203018 | 68:29:0305003 |

| № строки | Номер кадастровых кварталов | | | |
|-------------|-----------------------------|---------------|---------------|---------------|
| | 1 | 2 | 3 | 4 |
| 72 | 68:20:2101004 | 68:20:3814049 | 68:29:0203019 | 68:29:0305004 |
| 73 | 68:20:2101005 | 68:20:3814050 | 68:29:0203020 | 68:29:0305005 |
| 74 | 68:20:2101006 | 68:20:3814051 | 68:29:0203021 | 68:29:0305006 |
| 75 | 68:20:2101007 | 68:20:3814052 | 68:29:0203022 | 68:29:0305007 |
| 76 | 68:20:2101008 | 68:20:3814053 | 68:29:0203023 | 68:29:0305008 |
| 77 | 68:20:2101009 | 68:20:3814054 | 68:29:0203024 | 68:29:0305009 |
| 78 | 68:20:2101010 | 68:20:3814055 | 68:29:0203025 | 68:29:0305010 |
| 79 | 68:20:2101011 | 68:20:3814056 | 68:29:0204001 | 68:29:0305011 |
| 80 | 68:20:2101012 | 68:20:3814057 | 68:29:0204002 | 68:29:0305012 |
| 81 | 68:20:2101013 | 68:20:3814059 | 68:29:0204003 | 68:29:0305013 |
| 82 | 68:20:2101014 | 68:20:3814060 | 68:29:0204004 | 68:29:0305014 |
| 83 | 68:20:2101015 | 68:20:3814061 | 68:29:0204005 | 68:29:0305015 |
| 84 | 68:20:2101016 | 68:20:3819002 | 68:29:0204006 | 68:29:0305016 |
| 85 | 68:20:2101017 | 68:20:3820001 | 68:29:0204007 | 68:29:0305017 |
| 86 | 68:20:2102002 | 68:20:3820002 | 68:29:0204008 | 68:29:0305018 |
| 87 | 68:20:2102003 | 68:20:3821002 | 68:29:0204009 | 68:29:0305019 |
| 88 | 68:20:2102004 | 68:20:3833001 | 68:29:0204010 | 68:29:0305020 |
| 89 | 68:20:2102005 | 68:20:3904001 | 68:29:0204011 | 68:29:0305021 |
| 90 | 68:20:2102006 | 68:20:3905001 | 68:29:0204012 | 68:29:0305022 |
| 91 | 68:20:2102010 | 68:20:3906001 | 68:29:0204013 | 68:29:0305023 |
| 92 | 68:20:2102011 | 68:20:4005001 | 68:29:0204014 | 68:29:0305024 |
| 93 | 68:20:2102012 | 68:20:4006001 | 68:29:0204015 | 68:29:0305025 |
| 94 | 68:20:2102013 | 68:20:4009004 | 68:29:0204016 | 68:29:0305026 |
| 95 | 68:20:2102014 | 68:20:4009007 | 68:29:0204017 | 68:29:0305027 |
| 96 | 68:20:2102015 | 68:20:4012001 | 68:29:0204018 | 68:29:0305028 |
| 97 | 68:20:2102016 | 68:20:4013001 | 68:29:0204019 | 68:29:0305029 |
| 98 | 68:20:2103001 | 68:20:4013003 | 68:29:0204020 | 68:29:0306001 |
| 99 | 68:20:2104001 | 68:20:4019001 | 68:29:0204021 | 68:29:0306002 |
| 100 | 68:20:2108001 | 68:20:4020001 | 68:29:0204022 | 68:29:0306003 |
| 101 | 68:20:2110001 | 68:20:4020002 | 68:29:0204023 | 68:29:0306004 |
| 102 | 68:20:2111001 | 68:20:4021001 | 68:29:0204024 | 68:29:0306005 |
| 103 | 68:20:2202003 | 68:20:4022001 | 68:29:0204025 | 68:29:0306006 |
| 104 | 68:20:2202004 | 68:20:4022002 | 68:29:0204026 | 68:29:0306007 |
| 105 | 68:20:2202005 | 68:20:4022003 | 68:29:0204027 | 68:29:0306008 |
| 106 | 68:20:2202006 | 68:20:4022004 | 68:29:0204028 | 68:29:0306009 |
| 107 | 68:20:2202009 | 68:20:4025001 | 68:29:0204029 | 68:29:0306010 |
| 108 | 68:20:2203001 | 68:20:4025002 | 68:29:0204030 | 68:29:0306011 |
| 109 | 68:20:2208001 | 68:20:4026002 | 68:29:0205001 | 68:29:0306012 |
| 110 | 68:20:2301001 | 68:20:4028001 | 68:29:0206001 | 68:29:0306013 |
| 111 | 68:20:2302001 | 68:20:4028002 | 68:29:0206002 | 68:29:0306014 |
| 112 | 68:20:2303001 | 68:20:4028003 | 68:29:0206003 | 68:29:0306015 |

| № строки | Номер кадастровых кварталов | | | |
|-------------|-----------------------------|---------------|---------------|---------------|
| | 1 | 2 | 3 | 4 |
| 113 | 68:20:2304001 | 68:20:4028004 | 68:29:0206004 | 68:29:0306016 |
| 114 | 68:20:2305001 | 68:20:4029001 | 68:29:0206005 | 68:29:0306017 |
| 115 | 68:20:2306001 | 68:20:4029002 | 68:29:0206006 | 68:29:0306018 |
| 116 | 68:20:2401001 | 68:20:4030001 | 68:29:0206007 | 68:29:0306019 |
| 117 | 68:20:2401005 | 68:20:4032001 | 68:29:0206008 | 68:29:0306020 |
| 118 | 68:20:2405001 | 68:20:4101001 | 68:29:0206009 | 68:29:0306021 |
| 119 | 68:20:2702001 | 68:20:4204001 | 68:29:0206010 | 68:29:0306022 |
| 120 | 68:20:2801002 | 68:20:4214001 | 68:29:0206011 | 68:29:0306023 |
| 121 | 68:20:2801003 | 68:20:4217001 | 68:29:0206012 | 68:29:0306024 |
| 122 | 68:20:2801004 | 68:20:4219001 | 68:29:0206013 | 68:29:0306025 |
| 123 | 68:20:2801005 | 68:20:4220001 | 68:29:0206014 | 68:29:0306026 |
| 124 | 68:20:2801006 | 68:20:4222001 | 68:29:0206015 | 68:29:0306027 |
| 125 | 68:20:2801007 | 68:20:4223001 | 68:29:0206016 | 68:29:0306028 |
| 126 | 68:20:2801008 | 68:20:4224001 | 68:29:0206017 | 68:29:0306029 |
| 127 | 68:20:2801009 | 68:20:4225001 | 68:29:0206018 | 68:29:0306030 |
| 128 | 68:20:2801010 | 68:20:4226001 | 68:29:0206019 | 68:29:0306031 |
| 129 | 68:20:2802001 | 68:20:4230001 | 68:29:0206020 | 68:29:0306032 |
| 130 | 68:20:2802002 | 68:20:5417001 | 68:29:0206021 | 68:29:0306033 |
| 131 | 68:20:2802003 | 68:20:5431001 | 68:29:0206022 | 68:29:0306034 |
| 132 | 68:20:2803001 | 68:20:5501001 | 68:29:0206023 | 68:29:0306035 |
| 133 | 68:20:2803002 | 68:20:5501002 | 68:29:0206024 | 68:29:0306036 |
| 134 | 68:20:2804001 | 68:20:5502001 | 68:29:0206025 | 68:29:0306037 |
| 135 | 68:20:2806001 | 68:20:5503001 | 68:29:0206026 | 68:29:0306038 |
| 136 | 68:20:2808001 | 68:20:5504001 | 68:29:0206027 | 68:29:0306039 |
| 137 | 68:20:2809001 | 68:20:5505001 | 68:29:0206028 | 68:29:0306040 |
| 138 | 68:20:2810001 | 68:20:5506001 | 68:29:0206029 | 68:29:0306042 |
| 139 | 68:20:2810002 | 68:20:5507001 | 68:29:0207001 | 68:29:0306043 |
| 140 | 68:20:2811001 | 68:20:5508001 | 68:29:0207002 | 68:29:0307001 |
| 141 | 68:20:2901001 | 68:20:5509001 | 68:29:0207003 | 68:29:0307002 |
| 142 | 68:20:2901002 | 68:20:5510001 | 68:29:0207004 | 68:29:0307003 |
| 143 | 68:20:2901003 | 68:20:5511001 | 68:29:0207005 | 68:29:0307004 |
| 144 | 68:20:2901004 | 68:20:5512001 | 68:29:0207006 | 68:29:0307005 |
| 145 | 68:20:2901005 | 68:20:5513001 | 68:29:0207007 | 68:29:0307006 |
| 146 | 68:20:2901006 | 68:20:5514001 | 68:29:0207008 | 68:29:0307007 |
| 147 | 68:20:2901007 | 68:20:5515001 | 68:29:0207009 | 68:29:0307008 |
| 148 | 68:20:2901008 | 68:20:5516001 | 68:29:0207010 | 68:29:0307009 |
| 149 | 68:20:2901009 | 68:20:5517001 | 68:29:0207011 | 68:29:0307010 |
| 150 | 68:20:2901010 | 68:20:5517002 | 68:29:0207012 | 68:29:0307011 |
| 151 | 68:20:2901011 | 68:20:5518001 | 68:29:0207013 | 68:29:0307012 |
| 152 | 68:20:2901012 | 68:20:5519001 | 68:29:0207014 | 68:29:0307013 |
| 153 | 68:20:2902002 | 68:20:5519002 | 68:29:0207015 | 68:29:0307014 |

| № строки | Номер кадастровых кварталов | | | |
|-------------|-----------------------------|---------------|---------------|---------------|
| | 1 | 2 | 3 | 4 |
| 154 | 68:20:2903001 | 68:20:5520001 | 68:29:0207016 | 68:29:0307015 |
| 155 | 68:20:2903002 | 68:20:5525001 | 68:29:0207017 | 68:29:0307016 |
| 156 | 68:20:2903003 | 68:20:5528001 | 68:29:0207018 | 68:29:0307017 |
| 157 | 68:20:2903004 | 68:20:5530001 | 68:29:0207019 | 68:29:0307018 |
| 158 | 68:20:2903005 | 68:20:5537001 | 68:29:0207020 | 68:29:0307019 |
| 159 | 68:20:2904001 | 68:20:5538001 | 68:29:0207021 | 68:29:0307020 |
| 160 | 68:20:2904003 | 68:20:5542001 | 68:29:0207022 | 68:29:0307021 |
| 161 | 68:20:2904004 | 68:20:5543001 | 68:29:0207023 | 68:29:0307022 |
| 162 | 68:20:2904005 | 68:20:5543002 | 68:29:0207024 | 68:29:0307023 |
| 163 | 68:20:2904006 | 68:20:5545001 | 68:29:0207025 | 68:29:0307024 |
| 164 | 68:20:2904007 | 68:20:5547001 | 68:29:0207026 | 68:29:0307025 |
| 165 | 68:20:2904008 | 68:20:5550001 | 68:29:0207027 | 68:29:0307026 |
| 166 | 68:20:2904009 | 68:20:5604001 | 68:29:0207028 | 68:29:0307027 |
| 167 | 68:20:2905001 | 68:20:5604002 | 68:29:0207029 | 68:29:0307028 |
| 168 | 68:20:2906001 | 68:20:5604003 | 68:29:0207030 | 68:29:0307029 |
| 169 | 68:20:2907001 | 68:20:5604004 | 68:29:0207031 | 68:29:0307030 |
| 170 | 68:20:2908001 | 68:20:5604005 | 68:29:0207032 | 68:29:0307031 |
| 171 | 68:20:2910001 | 68:20:5604006 | 68:29:0207033 | 68:29:0307032 |
| 172 | 68:20:2912001 | 68:20:5604007 | 68:29:0207034 | 68:29:0307033 |
| 173 | 68:20:2914002 | 68:20:5604008 | 68:29:0207035 | 68:29:0307034 |
| 174 | 68:20:2915001 | 68:20:5604011 | 68:29:0207036 | 68:29:0307035 |
| 175 | 68:20:2915002 | 68:20:5604012 | 68:29:0207037 | 68:29:0307036 |
| 176 | 68:20:3001001 | 68:20:5606002 | 68:29:0207038 | 68:29:0307037 |
| 177 | 68:20:3001002 | 68:20:5612001 | 68:29:0207039 | 68:29:0307038 |
| 178 | 68:20:3001003 | 68:20:5701001 | 68:29:0207040 | 68:29:0307039 |
| 179 | 68:20:3001004 | 68:20:5826001 | 68:29:0207041 | 68:29:0307040 |
| 180 | 68:20:3001005 | 68:20:6242001 | 68:29:0207042 | 68:29:0307041 |
| 181 | 68:20:3001006 | 68:20:6501037 | 68:29:0207043 | 68:29:0307042 |
| 182 | 68:20:3001007 | 68:20:6501042 | 68:29:0207044 | 68:29:0307043 |
| 183 | 68:20:3001008 | 68:20:6501056 | 68:29:0207045 | 68:29:0307044 |
| 184 | 68:20:3001009 | 68:20:6503001 | 68:29:0207046 | 68:29:0307045 |
| 185 | 68:20:3001010 | 68:20:6504001 | 68:29:0207047 | 68:29:0307046 |
| 186 | 68:20:3001011 | 68:20:6505001 | 68:29:0207048 | 68:29:0307047 |
| 187 | 68:20:3001012 | 68:20:6506001 | 68:29:0207049 | 68:29:0307048 |
| 188 | 68:20:3001013 | 68:20:6507001 | 68:29:0207050 | 68:29:0307049 |
| 189 | 68:20:3001014 | 68:20:6508021 | 68:29:0207051 | 68:29:0307050 |
| 190 | 68:20:3001015 | 68:20:6509001 | 68:29:0207052 | 68:29:0307051 |
| 191 | 68:20:3001016 | 68:20:6511029 | 68:29:0207053 | 68:29:0307052 |
| 192 | 68:20:3001018 | 68:20:6511035 | 68:29:0208001 | 68:29:0307053 |
| 193 | 68:20:3001019 | 68:20:6511036 | 68:29:0208002 | 68:29:0307054 |
| 194 | 68:20:3003001 | 68:20:6513001 | 68:29:0208003 | 68:29:0307055 |

| № строки | Номер кадастровых кварталов | | | |
|-------------|-----------------------------|---------------|---------------|---------------|
| | 1 | 2 | 3 | 4 |
| 195 | 68:20:3003002 | 68:20:6513004 | 68:29:0208004 | 68:29:0307056 |
| 196 | 68:20:3003003 | 68:20:6514001 | 68:29:0208005 | 68:29:0307057 |
| 197 | 68:20:3003004 | 68:20:6515003 | 68:29:0208006 | 68:29:0307058 |
| 198 | 68:20:3003005 | 68:20:6516015 | 68:29:0208007 | 68:29:0307059 |
| 199 | 68:20:3003006 | 68:20:6517001 | 68:29:0208008 | 68:29:0307060 |
| 200 | 68:20:3003007 | 68:20:6517007 | 68:29:0209001 | 68:29:0307061 |
| 201 | 68:20:3004001 | 68:20:6517009 | 68:29:0209002 | 68:29:0307062 |
| 202 | 68:20:3005001 | 68:20:6517017 | 68:29:0209003 | 68:29:0307063 |
| 203 | 68:20:3005002 | 68:20:6517018 | 68:29:0209004 | 68:29:0307064 |
| 204 | 68:20:3005003 | 68:20:6517037 | 68:29:0209005 | 68:29:0307065 |
| 205 | 68:20:3006001 | 68:20:6518001 | 68:29:0209006 | 68:29:0307066 |
| 206 | 68:20:3006002 | 68:20:6518002 | 68:29:0209007 | 68:29:0307067 |
| 207 | 68:20:3006003 | 68:20:6518003 | 68:29:0209008 | 68:29:0308001 |
| 208 | 68:20:3006004 | 68:20:6518004 | 68:29:0209009 | 68:29:0308002 |
| 209 | 68:20:3006005 | 68:20:6519001 | 68:29:0209010 | 68:29:0308003 |
| 210 | 68:20:3006006 | 68:20:6519002 | 68:29:0209011 | 68:29:0308004 |
| 211 | 68:20:3006008 | 68:20:6520001 | 68:29:0209013 | 68:29:0308005 |
| 212 | 68:20:3008001 | 68:20:6530001 | 68:29:0209014 | 68:29:0308006 |
| 213 | 68:20:3009001 | 68:20:6535001 | 68:29:0209015 | 68:29:0308007 |
| 214 | 68:20:3010001 | 68:20:6537001 | 68:29:0209019 | 68:29:0308008 |
| 215 | 68:20:3240001 | 68:20:6538001 | 68:29:0209020 | 68:29:0308009 |
| 216 | 68:20:3316001 | 68:20:6539001 | 68:29:0209021 | 68:29:0308010 |
| 217 | 68:20:3317001 | 68:20:6539002 | 68:29:0209022 | 68:29:0308011 |
| 218 | 68:20:3317003 | 68:20:6539003 | 68:29:0209025 | 68:29:0308012 |
| 219 | 68:20:3318001 | 68:20:6539004 | 68:29:0209026 | 68:29:0308013 |
| 220 | 68:20:3321001 | 68:20:6539005 | 68:29:0209027 | 68:29:0308014 |
| 221 | 68:20:3322001 | 68:20:6539006 | 68:29:0209028 | 68:29:0308015 |
| 222 | 68:20:3323001 | 68:20:6539007 | 68:29:0209029 | 68:29:0308016 |
| 223 | 68:20:3323004 | 68:20:6539008 | 68:29:0209030 | 68:29:0308017 |
| 224 | 68:20:3323005 | 68:20:6602026 | 68:29:0209031 | 68:29:0308018 |
| 225 | 68:20:3324001 | 68:20:6603018 | 68:29:0209032 | 68:29:0308019 |
| 226 | 68:20:3326001 | 68:20:6604025 | 68:29:0209033 | 68:29:0308020 |
| 227 | 68:20:3413001 | 68:20:6604040 | 68:29:0209034 | 68:29:0308021 |
| 228 | 68:20:3416001 | 68:20:6604050 | 68:29:0209035 | 68:29:0308022 |
| 229 | 68:20:3419001 | 68:20:6604051 | 68:29:0209036 | 68:29:0308023 |
| 230 | 68:20:3421001 | 68:20:6604053 | 68:29:0209037 | 68:29:0308024 |
| 231 | 68:20:3422001 | 68:20:6611001 | 68:29:0209038 | 68:29:0308025 |
| 232 | 68:20:3428001 | 68:20:6621001 | 68:29:0209039 | 68:29:0308026 |
| 233 | 68:20:3501001 | 68:20:6629001 | 68:29:0209040 | 68:29:0308027 |
| 234 | 68:20:3502001 | 68:20:6634001 | 68:29:0209041 | 68:29:0308028 |
| 235 | 68:20:3503001 | 68:20:7301001 | 68:29:0209042 | 68:29:0308029 |

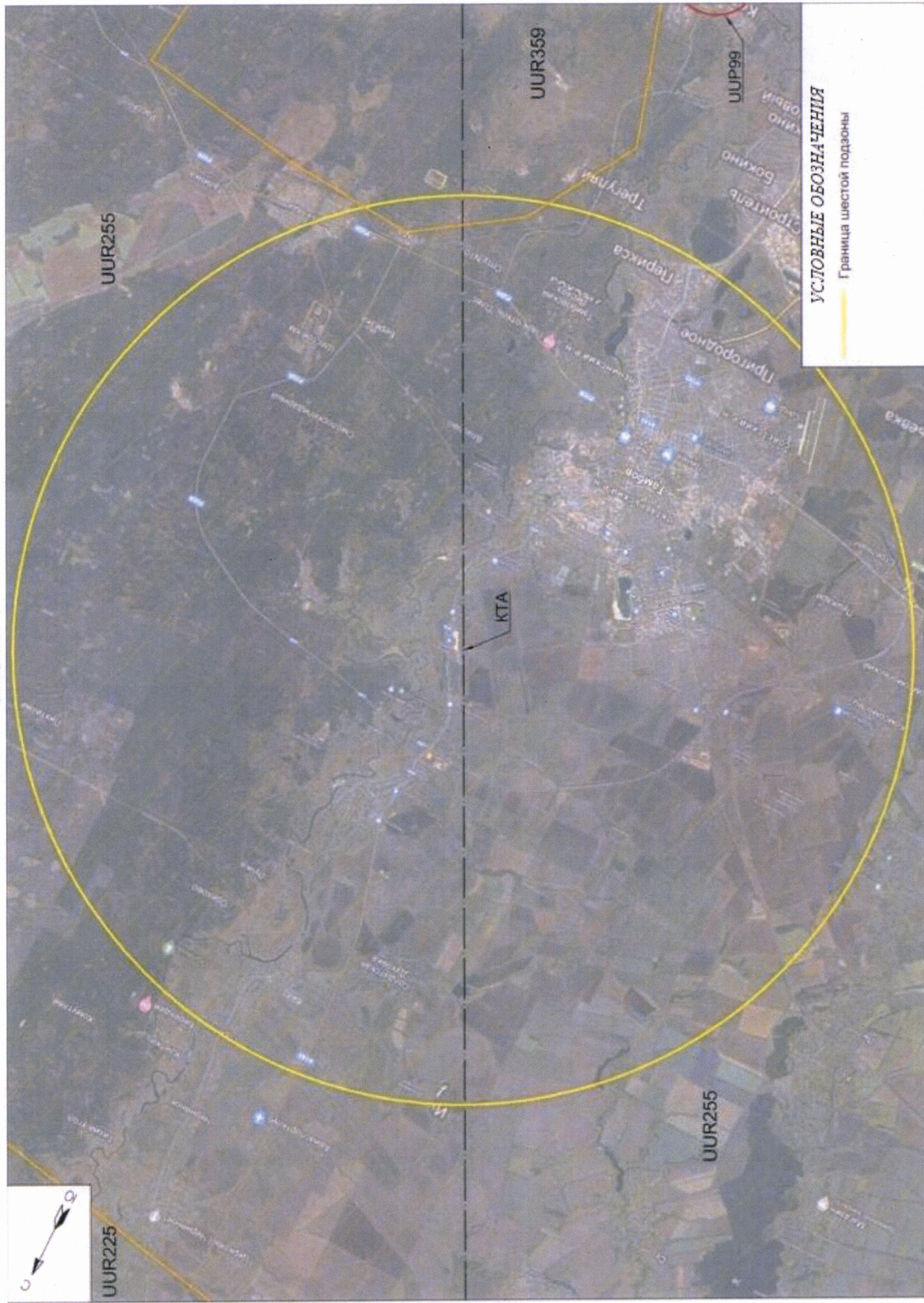
| № строки | Номер кадастровых кварталов | | | |
|-------------|-----------------------------|---------------|---------------|---------------|
| | 1 | 2 | 3 | 4 |
| 236 | 68:20:3504001 | 68:20:7301002 | 68:29:0209043 | 68:29:0308030 |
| 237 | 68:20:3505001 | 68:20:7301004 | 68:29:0209044 | 68:29:0308031 |
| 238 | 68:20:3506001 | 68:20:7301005 | 68:29:0209045 | 68:29:0308032 |
| 239 | 68:20:3507001 | 68:20:7405001 | 68:29:0209046 | 68:29:0308033 |
| 240 | 68:20:3508001 | 68:20:7407001 | 68:29:0209047 | 68:29:0308034 |
| 241 | 68:20:3509001 | 68:20:7415001 | 68:29:0209048 | 68:29:0308035 |
| 242 | 68:20:3510001 | 68:20:7415002 | 68:29:0209049 | 68:29:0308036 |
| 243 | 68:20:3511001 | 68:20:7415003 | 68:29:0209050 | 68:29:0308037 |
| 244 | 68:20:3512001 | 68:20:7421001 | 68:29:0209051 | 68:29:0308038 |
| 245 | 68:20:3513001 | 68:20:7502001 | 68:29:0209052 | 68:29:0308039 |
| 246 | 68:20:3514001 | 68:20:7504001 | 68:29:0209053 | 68:29:0308040 |
| 247 | 68:20:3515001 | 68:29:0000000 | 68:29:0209054 | 68:29:0308041 |
| 248 | 68:20:3516001 | 68:29:0101009 | 68:29:0209055 | 68:29:0308042 |
| 249 | 68:20:3517001 | 68:29:0101010 | 68:29:0209056 | 68:29:0308043 |
| 250 | 68:20:3518001 | 68:29:0101011 | 68:29:0209057 | 68:29:0308044 |
| 251 | 68:20:3519001 | 68:29:0101012 | 68:29:0209058 | 68:29:0308045 |
| 252 | 68:20:3520001 | 68:29:0101013 | 68:29:0209059 | 68:29:0308046 |
| 253 | 68:20:3521001 | 68:29:0101014 | 68:29:0209060 | 68:29:0308047 |
| 254 | 68:20:3524001 | 68:29:0101017 | 68:29:0209061 | 68:29:0308048 |
| 255 | 68:20:3525001 | 68:29:0101018 | 68:29:0209062 | 68:29:0308049 |
| 256 | 68:20:3527001 | 68:29:0101019 | 68:29:0209063 | 68:29:0308050 |
| 257 | 68:20:3528001 | 68:29:0101020 | 68:29:0209064 | 68:29:0308051 |
| 258 | 68:20:3528002 | 68:29:0101021 | 68:29:0209065 | 68:29:0308052 |
| 259 | 68:20:3529001 | 68:29:0101022 | 68:29:0209066 | 68:29:0308053 |
| 260 | 68:20:3530001 | 68:29:0101023 | 68:29:0209067 | 68:29:0308054 |
| 261 | 68:20:3531001 | 68:29:0101024 | 68:29:0209068 | 68:29:0308055 |
| 262 | 68:20:3534001 | 68:29:0101027 | 68:29:0209069 | 68:29:0308056 |
| 263 | 68:20:3537001 | 68:29:0101028 | 68:29:0209070 | 68:29:0308057 |
| 264 | 68:20:3547001 | 68:29:0101029 | 68:29:0210001 | 68:29:0308058 |
| 265 | 68:20:3549001 | 68:29:0101030 | 68:29:0210002 | 68:29:0308059 |
| 266 | 68:20:3551001 | 68:29:0101031 | 68:29:0210003 | 68:29:0308060 |
| 267 | 68:20:3553001 | 68:29:0101032 | 68:29:0210004 | 68:29:0308061 |
| 268 | 68:20:3554001 | 68:29:0101034 | 68:29:0210005 | 68:29:0308062 |
| 269 | 68:20:3554003 | 68:29:0101035 | 68:29:0210006 | 68:29:0309001 |
| 270 | 68:20:3554004 | 68:29:0101036 | 68:29:0210007 | 68:29:0309002 |
| 271 | 68:20:3555002 | 68:29:0101037 | 68:29:0210008 | 68:29:0309003 |
| 272 | 68:20:3555003 | 68:29:0101038 | 68:29:0210009 | 68:29:0309004 |
| 273 | 68:20:3556001 | 68:29:0101039 | 68:29:0210010 | 68:29:0309005 |
| 274 | 68:20:3557001 | 68:29:0101040 | 68:29:0210011 | 68:29:0309006 |
| 275 | 68:20:3557002 | 68:29:0101041 | 68:29:0210012 | 68:29:0309007 |
| 276 | 68:20:3557003 | 68:29:0101042 | 68:29:0210013 | 68:29:0309008 |

| № строки | Номер кадастровых кварталов | | | |
|-------------|-----------------------------|---------------|---------------|---------------|
| | 1 | 2 | 3 | 4 |
| 277 | 68:20:3558001 | 68:29:0101043 | 68:29:0210014 | 68:29:0311001 |
| 278 | 68:20:3558003 | 68:29:0101044 | 68:29:0210015 | 68:29:0311002 |
| 279 | 68:20:3559001 | 68:29:0101045 | 68:29:0210016 | 68:29:0311003 |
| 280 | 68:20:3560001 | 68:29:0101046 | 68:29:0210017 | 68:29:0311004 |
| 281 | 68:20:3561001 | 68:29:0101047 | 68:29:0210018 | 68:29:0311005 |
| 282 | 68:20:3562001 | 68:29:0101048 | 68:29:0210019 | 68:29:0311006 |
| 283 | 68:20:3563001 | 68:29:0101049 | 68:29:0210020 | 68:29:0311007 |
| 284 | 68:20:3564001 | 68:29:0103001 | 68:29:0210021 | 68:29:0311008 |
| 285 | 68:20:3602001 | 68:29:0103002 | 68:29:0210022 | 68:29:0311009 |
| 286 | 68:20:3604001 | 68:29:0103003 | 68:29:0210023 | 68:29:0311010 |
| 287 | 68:20:3605001 | 68:29:0103004 | 68:29:0210024 | 68:29:0311011 |
| 288 | 68:20:3606001 | 68:29:0103005 | 68:29:0210025 | 68:29:0311012 |
| 289 | 68:20:3607001 | 68:29:0103006 | 68:29:0210026 | 68:29:0311013 |
| 290 | 68:20:3608001 | 68:29:0103007 | 68:29:0210027 | 68:29:0311014 |
| 291 | 68:20:3609001 | 68:29:0103008 | 68:29:0210028 | 68:29:0311015 |
| 292 | 68:20:3610001 | 68:29:0103009 | 68:29:0210029 | 68:29:0311016 |
| 293 | 68:20:3612001 | 68:29:0103010 | 68:29:0210030 | 68:29:0311017 |
| 294 | 68:20:3614001 | 68:29:0103011 | 68:29:0210031 | 68:29:0311018 |
| 295 | 68:20:3615001 | 68:29:0103012 | 68:29:0210032 | 68:29:0311019 |
| 296 | 68:20:3616001 | 68:29:0103013 | 68:29:0210033 | 68:29:0311020 |
| 297 | 68:20:3617001 | 68:29:0103014 | 68:29:0210034 | 68:29:0311021 |
| 298 | 68:20:3618001 | 68:29:0103015 | 68:29:0210035 | 68:29:0311022 |
| 299 | 68:20:3619001 | 68:29:0103016 | 68:29:0210036 | 68:29:0311023 |
| 300 | 68:20:3620001 | 68:29:0103017 | 68:29:0211001 | 68:29:0311024 |
| 301 | 68:20:3621001 | 68:29:0103018 | 68:29:0211002 | 68:29:0311025 |
| 302 | 68:20:3622001 | 68:29:0103019 | 68:29:0211003 | 68:29:0311026 |
| 303 | 68:20:3623001 | 68:29:0103020 | 68:29:0211004 | 68:29:0311027 |
| 304 | 68:20:3625001 | 68:29:0103021 | 68:29:0211005 | 68:29:0311028 |
| 305 | 68:20:3626001 | 68:29:0103024 | 68:29:0211006 | 68:29:0311029 |
| 306 | 68:20:3628001 | 68:29:0103025 | 68:29:0211007 | 68:29:0311030 |
| 307 | 68:20:3629001 | 68:29:0103026 | 68:29:0211008 | 68:29:0311031 |
| 308 | 68:20:3630001 | 68:29:0103027 | 68:29:0211009 | 68:29:0311032 |
| 309 | 68:20:3631001 | 68:29:0103028 | 68:29:0211010 | 68:29:0311033 |
| 310 | 68:20:3634001 | 68:29:0103029 | 68:29:0211011 | 68:29:0311034 |
| 311 | 68:20:3636001 | 68:29:0103030 | 68:29:0211012 | 68:29:0311035 |
| 312 | 68:20:3638001 | 68:29:0104001 | 68:29:0211013 | 68:29:0311036 |
| 313 | 68:20:3639001 | 68:29:0104002 | 68:29:0211014 | 68:29:0311037 |
| 314 | 68:20:3640001 | 68:29:0104003 | 68:29:0211015 | 68:29:0311038 |
| 315 | 68:20:3641001 | 68:29:0104004 | 68:29:0211016 | 68:29:0312001 |
| 316 | 68:20:3645001 | 68:29:0104005 | 68:29:0211017 | 68:29:0313001 |
| 317 | 68:20:3646001 | 68:29:0104006 | 68:29:0211018 | 68:29:0313002 |

| № строки | Номер кадастровых кварталов | | | |
|-------------|-----------------------------|---------------|---------------|---------------|
| | 1 | 2 | 3 | 4 |
| 318 | 68:20:3647001 | 68:29:0104007 | 68:29:0211019 | 68:29:0313003 |
| 319 | 68:20:3649001 | 68:29:0104008 | 68:29:0211020 | 68:29:0313004 |
| 320 | 68:20:3650001 | 68:29:0104009 | 68:29:0211021 | 68:29:0313005 |
| 321 | 68:20:3651001 | 68:29:0104010 | 68:29:0211022 | 68:29:0313006 |
| 322 | 68:20:3652001 | 68:29:0104011 | 68:29:0211023 | 68:29:0313007 |
| 323 | 68:20:3653001 | 68:29:0104012 | 68:29:0211024 | 68:29:0313008 |
| 324 | 68:20:3654001 | 68:29:0104013 | 68:29:0211025 | 68:29:0313009 |
| 325 | 68:20:3656001 | 68:29:0104014 | 68:29:0211026 | 68:29:0313010 |
| 326 | 68:20:3657001 | 68:29:0104015 | 68:29:0211027 | 68:29:0313011 |
| 327 | 68:20:3659001 | 68:29:0104016 | 68:29:0211028 | 68:29:0313012 |
| 328 | 68:20:3659002 | 68:29:0104017 | 68:29:0211029 | 68:29:0313013 |
| 329 | 68:20:3659003 | 68:29:0104018 | 68:29:0212001 | 68:29:0313014 |
| 330 | 68:20:3659004 | 68:29:0104019 | 68:29:0213001 | 68:29:0313015 |
| 331 | 68:20:3660001 | 68:29:0104020 | 68:29:0213002 | 68:29:0313016 |
| 332 | 68:20:3660002 | 68:29:0104021 | 68:29:0213003 | 68:29:0313017 |
| 333 | 68:20:3660003 | 68:29:0104022 | 68:29:0213004 | 68:29:0313018 |
| 334 | 68:20:3661001 | 68:29:0104023 | 68:29:0213005 | 68:29:0313019 |
| 335 | 68:20:3661002 | 68:29:0104024 | 68:29:0213006 | 68:29:0314001 |
| 336 | 68:20:3661003 | 68:29:0104025 | 68:29:0213007 | 68:29:0401001 |

10.5. Графическое изображение границ шестой подзоны приаэродромной территории аэродрома гражданской авиации Тамбов (Донское) приведено на схеме 7.

Схема 7



11. Описание границ седьмой подзоны:

11.1. Седьмая подзона приаэродромной территории аэродрома гражданской авиации Тамбов (Донское) определена из условий воздействия авиационного шума и включает территорию, ограниченную контуром эквивалентного уровня звука для дневного и ночного времени суток.

Седьмая подзона приаэродромной территории аэродрома гражданской авиации Тамбов (Донское) состоит следующих зон (секторов):

зона «А» – зона ограничений на застройку в зависимости от функционального назначения объектов не накладываются;

зоны «Б» и «В» – зоны регулируемой застройки – накладываются определённые ограничения на застройку в районе аэропорта, устанавливающие уровень звукоизоляции зданий;

зона «Г» – зона запрещения жилой застройки.

11.2. Перечень координат характерных точек границ седьмой подзоны приаэродромной территории аэродрома гражданской авиации Тамбов (Донское) приведен в таблице 8.1.

Таблица 8.1

| Обозначение характерных точек границ | Координаты МСК-68.1 | | Обозначение характерных точек границ | Координаты МСК-68.1 | |
|--|------------------------|------------|--|------------------------|------------|
| | X | Y | | X | Y |
| 1 | 442210.53 | 1250215.24 | 17 | 446237.86 | 1256616.23 |
| 2 | 443423.58 | 1250192.84 | 18 | 446436.66 | 1256629.71 |
| 3 | 444248.08 | 1250492.31 | 19 | 446779.24 | 1256547.07 |
| 4 | 445310.16 | 1251054.72 | 20 | 447199.89 | 1256361.62 |
| 5 | 445754.51 | 1251467.29 | 21 | 447274.56 | 1256282.62 |
| 6 | 445921.52 | 1251698.92 | 22 | 447448.53 | 1256564.67 |
| 7 | 446234.83 | 1252412.28 | 23 | 447771.69 | 1256839.37 |
| 8 | 446329.95 | 1252760.44 | 24 | 448087.18 | 1256870.07 |
| 9 | 446370.95 | 1253152.39 | 25 | 448408.72 | 1256759.26 |
| 10 | 446362.08 | 1253456.65 | 26 | 448539.26 | 1256628.65 |
| 11 | 446314.85 | 1253846.74 | 27 | 448709.40 | 1256266.58 |
| 12 | 445935.10 | 1255332.20 | 28 | 448865.83 | 1255517.27 |
| 13 | 445827.73 | 1255572.57 | 29 | 448939.55 | 1254472.26 |
| 14 | 445753.91 | 1255829.05 | 30 | 448862.01 | 1252393.93 |
| 15 | 445739.43 | 1256076.44 | 31 | 448433.27 | 1250840.86 |
| 16 | 445931.71 | 1256425.68 | 32 | 448006.05 | 1250003.29 |

| Обозначение характерных точек границ | Координаты МСК-68.1 | |
|--|------------------------|------------|
| | X | Y |
| 33 | 447525.33 | 1249353.62 |
| 34 | 447069.73 | 1248887.01 |
| 35 | 446014.16 | 1248188.50 |
| 36 | 445156.54 | 1247831.57 |
| 37 | 444596.01 | 1247674.57 |
| 38 | 444302.61 | 1247627.00 |
| 39 | 443815.39 | 1247613.06 |
| 40 | 443282.82 | 1247673.26 |
| 41 | 441479.09 | 1248133.80 |
| 42 | 441336.44 | 1248229.40 |
| 43 | 438049.45 | 1249890.03 |
| 44 | 436971.29 | 1250275.15 |
| 45 | 435345.09 | 1250855.61 |
| 46 | 433199.20 | 1252043.00 |
| 47 | 431047.45 | 1253219.73 |
| 48 | 429740.99 | 1253707.20 |
| 49 | 428343.30 | 1253782.18 |
| 50 | 427886.99 | 1253836.02 |
| 51 | 427566.35 | 1254156.80 |
| 52 | 427523.28 | 1254671.60 |
| 53 | 427820.23 | 1255110.31 |
| 54 | 428189.80 | 1255401.06 |
| 55 | 428595.72 | 1255588.69 |
| 56 | 429497.11 | 1255866.83 |
| 57 | 429861.29 | 1255930.07 |
| 58 | 430207.18 | 1255938.83 |
| 59 | 430441.03 | 1255923.82 |
| 60 | 430971.20 | 1255838.04 |
| 61 | 431987.65 | 1255550.10 |
| 62 | 433123.98 | 1255040.24 |
| 63 | 433649.98 | 1258538.62 |
| 64 | 433920.85 | 1259614.52 |
| 65 | 434209.58 | 1260321.32 |
| 66 | 434432.76 | 1260652.26 |
| 67 | 434566.80 | 1260766.31 |

| Обозначение характерных точек границ | Координаты МСК-68.1 | |
|--|------------------------|------------|
| | X | Y |
| 68 | 434694.13 | 1260811.81 |
| 69 | 434945.76 | 1260836.07 |
| 70 | 435191.53 | 1260780.11 |
| 71 | 435305.94 | 1260721.54 |
| 72 | 435423.48 | 1260602.49 |
| 73 | 435509.17 | 1260460.01 |
| 74 | 435587.95 | 1260280.07 |
| 75 | 435757.00 | 1259638.87 |
| 76 | 436366.80 | 1259803.24 |
| 77 | 436620.58 | 1259849.83 |
| 78 | 436823.91 | 1259864.47 |
| 79 | 437046.22 | 1259856.69 |
| 80 | 437263.86 | 1259797.59 |
| 81 | 437333.91 | 1259745.18 |
| 82 | 437517.78 | 1259529.37 |
| 83 | 437592.22 | 1259339.84 |
| 84 | 437611.82 | 1259246.68 |
| 85 | 437614.89 | 1259136.97 |
| 86 | 437599.57 | 1259046.87 |
| 87 | 437554.24 | 1258938.38 |
| 88 | 437458.61 | 1258760.27 |
| 89 | 436748.21 | 1257814.00 |
| 90 | 436216.18 | 1256933.61 |
| 91 | 435965.11 | 1256198.04 |
| 92 | 435861.67 | 1255322.28 |
| 93 | 435883.06 | 1255019.46 |
| 94 | 435946.19 | 1254719.57 |
| 95 | 436098.24 | 1254359.55 |
| 96 | 436254.21 | 1254133.05 |
| 97 | 436432.74 | 1253915.85 |
| 98 | 437449.60 | 1252880.77 |
| 99 | 439021.74 | 1251827.46 |
| 1 | 442210.53 | 1250215.24 |

11.3. Муниципальные образования, в границах территорий которых полностью или частично расположена седьмая подзона приаэродромной территории аэродрома гражданской авиации Тамбов (Донское): городской округ –

город Тамбов, Горельский сельсовет, Донской сельсовет, Новолядинский поссовет, Татановский сельсовет, Тулиновский сельсовет.

11.4. Кадастровые кварталы, в границах территорий которых полностью или частично расположена седьмая подзона приаэродромной территории аэродрома гражданской авиации Тамбов (Донское), представлены в таблице 8.2.

Таблица 8.2

| № строки | Номера кадастровых кварталов | | | |
|----------|------------------------------|---------------|---------------|---------------|
| | 1 | 2 | 3 | 4 |
| 1 | 68:00:0000000 | 68:20:2910001 | 68:20:3607001 | 68:20:3663001 |
| 2 | 68:20:0000000 | 68:20:2914002 | 68:20:3608001 | 68:20:3669001 |
| 3 | 68:20:0103001 | 68:20:2915001 | 68:20:3612001 | 68:20:3670004 |
| 4 | 68:20:0104001 | 68:20:2915002 | 68:20:3614001 | 68:20:3671001 |
| 5 | 68:20:2305001 | 68:20:3001001 | 68:20:3616001 | 68:20:3671004 |
| 6 | 68:20:2306001 | 68:20:3001002 | 68:20:3617001 | 68:20:6508021 |
| 7 | 68:20:2901001 | 68:20:3001003 | 68:20:3618001 | 68:20:6511029 |
| 8 | 68:20:2901002 | 68:20:3001004 | 68:20:3620001 | 68:20:6511035 |
| 9 | 68:20:2901003 | 68:20:3001005 | 68:20:3621001 | 68:20:6515003 |
| 10 | 68:20:2901004 | 68:20:3001006 | 68:20:3622001 | 68:20:6516015 |
| 11 | 68:20:2901005 | 68:20:3001007 | 68:20:3623001 | 68:20:6517001 |
| 12 | 68:20:2901006 | 68:20:3001008 | 68:20:3625001 | 68:20:6517007 |
| 13 | 68:20:2901007 | 68:20:3001009 | 68:20:3626001 | 68:20:6517009 |
| 14 | 68:20:2901008 | 68:20:3001010 | 68:20:3628001 | 68:20:6517017 |
| 15 | 68:20:2901009 | 68:20:3001011 | 68:20:3629001 | 68:20:6517018 |
| 16 | 68:20:2901010 | 68:20:3008001 | 68:20:3630001 | 68:20:6517037 |
| 17 | 68:20:2901011 | 68:20:3520001 | 68:20:3631001 | 68:20:6518001 |
| 18 | 68:20:2901012 | 68:20:3534001 | 68:20:3634001 | 68:20:6518002 |
| 19 | 68:20:2903001 | 68:20:3553001 | 68:20:3636001 | 68:20:6518004 |
| 20 | 68:20:2903002 | 68:20:3557003 | 68:20:3640001 | 68:20:6519001 |
| 21 | 68:20:2903003 | 68:20:3561001 | 68:20:3647001 | 68:20:6520001 |
| 22 | 68:20:2903004 | 68:20:3562001 | 68:20:3652001 | 68:20:6539001 |
| 23 | 68:20:2903005 | 68:20:3563001 | 68:20:3659003 | 68:20:6539002 |
| 24 | 68:20:2905001 | 68:20:3564001 | 68:20:3661001 | 68:20:6539005 |
| 25 | 68:20:2906001 | 68:20:3602001 | 68:20:3661002 | 68:20:7415001 |
| 26 | 68:20:2907001 | 68:20:3604001 | 68:20:3662001 | 68:20:7415002 |
| 27 | 68:20:2908001 | — | — | — |

11.5. Перечень координат характерных точек границ секторов (зон) седьмой подзоны приаэродромной территории аэродрома гражданской авиации Тамбов (Донское) приведен в таблице 8.3.

Таблица 8.3

| Обозначение характерных точек границ | Координаты МСК-68.1 | | Обозначение характерных точек границ | Координаты МСК-68.1 | |
|--|------------------------|------------|--|------------------------|------------|
| | X | Y | | X | Y |
| Зона «А» | | | | | |
| Внешняя граница | | | | | |
| 1 | 442210.53 | 1250215.24 | 34 | 447069.73 | 1248887.01 |
| 2 | 443423.58 | 1250192.84 | 35 | 446014.16 | 1248188.50 |
| 3 | 444248.08 | 1250492.31 | 36 | 445156.54 | 1247831.57 |
| 4 | 445310.16 | 1251054.72 | 37 | 444596.01 | 1247674.57 |
| 5 | 445754.51 | 1251467.29 | 38 | 444302.61 | 1247627.00 |
| 6 | 445921.52 | 1251698.92 | 39 | 443815.39 | 1247613.06 |
| 7 | 446234.83 | 1252412.28 | 40 | 443282.82 | 1247673.26 |
| 8 | 446329.95 | 1252760.44 | 41 | 441479.09 | 1248133.80 |
| 9 | 446370.95 | 1253152.39 | 42 | 441336.44 | 1248229.40 |
| 10 | 446362.08 | 1253456.65 | 43 | 438049.45 | 1249890.03 |
| 11 | 446314.85 | 1253846.74 | 44 | 436971.29 | 1250275.15 |
| 12 | 445935.10 | 1255332.20 | 45 | 435345.09 | 1250855.61 |
| 13 | 445827.73 | 1255572.57 | 46 | 433199.20 | 1252043.00 |
| 14 | 445753.91 | 1255829.05 | 47 | 431047.45 | 1253219.73 |
| 15 | 445739.43 | 1256076.44 | 48 | 429740.99 | 1253707.20 |
| 16 | 445931.71 | 1256425.68 | 49 | 428343.30 | 1253782.18 |
| 17 | 446237.86 | 1256616.23 | 50 | 427886.99 | 1253836.02 |
| 18 | 446436.66 | 1256629.71 | 51 | 427566.35 | 1254156.80 |
| 19 | 446779.24 | 1256547.07 | 52 | 427523.28 | 1254671.60 |
| 20 | 447199.89 | 1256361.62 | 53 | 427820.23 | 1255110.31 |
| 21 | 447274.56 | 1256282.62 | 54 | 428189.80 | 1255401.06 |
| 22 | 447448.53 | 1256564.67 | 55 | 428595.72 | 1255588.69 |
| 23 | 447771.69 | 1256839.37 | 56 | 429497.11 | 1255866.83 |
| 24 | 448087.18 | 1256870.07 | 57 | 429861.29 | 1255930.07 |
| 25 | 448408.72 | 1256759.26 | 58 | 430207.18 | 1255938.83 |
| 26 | 448539.26 | 1256628.65 | 59 | 430441.03 | 1255923.82 |
| 27 | 448709.40 | 1256266.58 | 60 | 430971.20 | 1255838.04 |
| 28 | 448865.83 | 1255517.27 | 61 | 431987.65 | 1255550.10 |
| 29 | 448939.55 | 1254472.26 | 62 | 433123.98 | 1255040.24 |
| 30 | 448862.01 | 1252393.93 | 63 | 433649.98 | 1258538.62 |
| 31 | 448433.27 | 1250840.86 | 64 | 433920.85 | 1259614.52 |
| 32 | 448006.05 | 1250003.29 | 65 | 434209.58 | 1260321.32 |
| 33 | 447525.33 | 1249353.62 | 66 | 434432.76 | 1260652.26 |
| | | | 67 | 434566.80 | 1260766.31 |
| | | | 68 | 434694.13 | 1260811.81 |

| Обозначение характерных точек границ | Координаты МСК-68.1 | |
|--|------------------------|------------|
| | X | Y |
| 69 | 434945.76 | 1260836.07 |
| 70 | 435191.53 | 1260780.11 |
| 71 | 435305.94 | 1260721.54 |
| 72 | 435423.48 | 1260602.49 |
| 73 | 435509.17 | 1260460.01 |
| 74 | 435587.95 | 1260280.07 |
| 75 | 435757.00 | 1259638.87 |
| 76 | 436366.80 | 1259803.24 |
| 77 | 436620.58 | 1259849.83 |
| 78 | 436823.91 | 1259864.47 |
| 79 | 437046.22 | 1259856.69 |
| 80 | 437263.86 | 1259797.59 |
| 81 | 437333.91 | 1259745.18 |
| 82 | 437517.78 | 1259529.37 |
| 83 | 437592.22 | 1259339.84 |
| 84 | 437611.82 | 1259246.68 |
| 85 | 437614.89 | 1259136.97 |
| 86 | 437599.57 | 1259046.87 |
| 87 | 437554.24 | 1258938.38 |
| 88 | 437458.61 | 1258760.27 |
| 89 | 436748.21 | 1257814.00 |
| 90 | 436216.18 | 1256933.61 |
| 91 | 435965.11 | 1256198.04 |
| 92 | 435861.67 | 1255322.28 |
| 93 | 435883.06 | 1255019.46 |
| 94 | 435946.19 | 1254719.57 |
| 95 | 436098.24 | 1254359.55 |
| 96 | 436254.21 | 1254133.05 |
| 97 | 436432.74 | 1253915.85 |
| 98 | 437449.60 | 1252880.77 |
| 99 | 439021.74 | 1251827.46 |
| 1 | 442210.53 | 1250215.24 |
| Внутренняя граница | | |
| 1 | 434058.48 | 1254104.02 |
| 2 | 434007.41 | 1254369.80 |
| 3 | 433980.13 | 1254640.71 |
| 4 | 434004.43 | 1254910.10 |
| 5 | 434096.01 | 1255166.01 |
| 6 | 434240.91 | 1255394.69 |
| 7 | 434429.77 | 1255591.62 |

| Обозначение характерных точек границ | Координаты МСК-68.1 | |
|--|------------------------|------------|
| | X | Y |
| 8 | 434667.66 | 1255715.25 |
| 9 | 434940.29 | 1255706.76 |
| 10 | 435188.10 | 1255597.32 |
| 11 | 435369.24 | 1255398.34 |
| 12 | 435455.27 | 1255140.52 |
| 13 | 435516.62 | 1254877.27 |
| 14 | 435603.84 | 1254620.89 |
| 15 | 435720.43 | 1254376.74 |
| 16 | 435858.79 | 1254143.49 |
| 17 | 436010.97 | 1253918.06 |
| 18 | 436171.49 | 1253698.86 |
| 19 | 436342.76 | 1253489.16 |
| 20 | 436528.66 | 1253293.08 |
| 21 | 436726.26 | 1253107.94 |
| 22 | 436923.18 | 1252921.74 |
| 23 | 437093.86 | 1252710.62 |
| 24 | 437257.44 | 1252495.20 |
| 25 | 437475.97 | 1252336.65 |
| 26 | 437704.02 | 1252188.36 |
| 27 | 437925.39 | 1252033.17 |
| 28 | 438143.29 | 1251873.44 |
| 29 | 438360.88 | 1251712.00 |
| 30 | 438581.09 | 1251553.81 |
| 31 | 438806.82 | 1251404.38 |
| 32 | 439040.67 | 1251268.74 |
| 33 | 439281.67 | 1251145.49 |
| 34 | 439526.56 | 1251029.05 |
| 35 | 439772.07 | 1250913.83 |
| 36 | 440016.42 | 1250796.76 |
| 37 | 440259.63 | 1250677.75 |
| 38 | 440501.78 | 1250556.85 |
| 39 | 440742.99 | 1250434.15 |
| 40 | 440983.34 | 1250309.71 |
| 41 | 441222.95 | 1250183.59 |
| 42 | 441461.90 | 1250055.86 |
| 43 | 441700.97 | 1249928.11 |
| 44 | 441944.96 | 1249811.13 |
| 45 | 442197.98 | 1249721.13 |
| 46 | 442466.49 | 1249742.94 |
| 47 | 442737.95 | 1249753.88 |

| Обозначение характерных точек границ | Координаты МСК-68.1 | |
|--|------------------------|------------|
| | X | Y |
| 48 | 443013.88 | 1249748.38 |
| 49 | 443286.27 | 1249755.90 |
| 50 | 443542.87 | 1249821.58 |
| 51 | 443783.30 | 1249948.33 |
| 52 | 444024.74 | 1250076.32 |
| 53 | 444276.17 | 1250174.08 |
| 54 | 444537.81 | 1250241.86 |
| 55 | 444801.15 | 1250311.61 |
| 56 | 445039.02 | 1250435.78 |
| 57 | 445238.58 | 1250622.49 |
| 58 | 445414.83 | 1250830.02 |
| 59 | 445586.69 | 1251037.85 |
| 60 | 445771.05 | 1251234.58 |
| 61 | 445968.18 | 1251420.42 |
| 62 | 446172.38 | 1251599.74 |
| 63 | 446377.90 | 1251776.92 |
| 64 | 446591.61 | 1251943.83 |
| 65 | 446848.91 | 1252018.29 |
| 66 | 447117.16 | 1251963.93 |
| 67 | 447345.11 | 1251818.58 |
| 68 | 447484.49 | 1251587.18 |
| 69 | 447511.63 | 1251317.09 |
| 70 | 447490.81 | 1251044.23 |
| 71 | 447445.13 | 1250778.46 |
| 72 | 447370.28 | 1250518.51 |
| 73 | 447267.92 | 1250266.99 |
| 74 | 447141.30 | 1250027.08 |
| 75 | 446992.60 | 1249800.05 |
| 76 | 446823.82 | 1249586.78 |
| 77 | 446636.91 | 1249388.35 |
| 78 | 446433.62 | 1249206.44 |
| 79 | 446215.67 | 1249042.84 |
| 80 | 445984.77 | 1248899.36 |
| 81 | 445742.74 | 1248777.47 |
| 82 | 445492.34 | 1248674.91 |
| 83 | 445236.30 | 1248586.86 |
| 84 | 444976.72 | 1248508.36 |
| 85 | 444715.26 | 1248435.97 |
| 86 | 444451.82 | 1248372.24 |
| 87 | 444185.86 | 1248321.19 |

| Обозначение характерных точек границ | Координаты МСК-68.1 | |
|--|------------------------|------------|
| | X | Y |
| 88 | 443916.89 | 1248286.87 |
| 89 | 443646.30 | 1248275.68 |
| 90 | 443377.65 | 1248295.27 |
| 91 | 443111.55 | 1248341.77 |
| 92 | 442847.54 | 1248407.26 |
| 93 | 442585.13 | 1248483.81 |
| 94 | 442323.86 | 1248563.50 |
| 95 | 442064.15 | 1248643.22 |
| 96 | 441808.26 | 1248729.78 |
| 97 | 441558.50 | 1248830.74 |
| 98 | 441314.83 | 1248946.84 |
| 99 | 441075.36 | 1249073.46 |
| 100 | 440838.13 | 1249205.85 |
| 101 | 440601.21 | 1249339.24 |
| 102 | 440362.69 | 1249469.00 |
| 103 | 440121.92 | 1249593.47 |
| 104 | 439879.60 | 1249714.26 |
| 105 | 439636.53 | 1249833.20 |
| 106 | 439393.49 | 1249952.06 |
| 107 | 439151.24 | 1250072.64 |
| 108 | 438910.08 | 1250195.62 |
| 109 | 438669.69 | 1250320.29 |
| 110 | 438429.51 | 1250445.38 |
| 111 | 438174.43 | 1250535.39 |
| 112 | 437919.11 | 1250624.81 |
| 113 | 437663.30 | 1250713.09 |
| 114 | 437406.77 | 1250799.66 |
| 115 | 437149.26 | 1250883.93 |
| 116 | 436890.54 | 1250965.35 |
| 117 | 436630.58 | 1251043.82 |
| 118 | 436370.94 | 1251123.07 |
| 119 | 436113.99 | 1251208.64 |
| 120 | 435862.07 | 1251306.11 |
| 121 | 435617.02 | 1251419.76 |
| 122 | 435377.14 | 1251545.56 |
| 123 | 435139.32 | 1251676.14 |
| 124 | 434900.80 | 1251804.91 |
| 125 | 434661.33 | 1251931.26 |
| 126 | 434421.78 | 1252057.19 |
| 127 | 434183.02 | 1252184.71 |

| Обозначение характерных точек границ | Координаты МСК-68.1 | |
|--|------------------------|------------|
| | Х | У |
| 128 | 433945.97 | 1252315.67 |
| 129 | 433711.68 | 1252451.51 |
| 130 | 433481.22 | 1252593.61 |
| 131 | 433256.43 | 1252744.54 |
| 132 | 433041.42 | 1252909.65 |
| 133 | 432847.62 | 1253098.92 |
| 134 | 432689.34 | 1253319.37 |
| 135 | 432588.57 | 1253569.82 |
| 136 | 432631.96 | 1253832.64 |
| 137 | 432772.40 | 1254073.07 |
| 138 | 432993.23 | 1254219.56 |
| 139 | 433265.07 | 1254260.87 |
| 140 | 433532.53 | 1254242.58 |
| 141 | 433796.41 | 1254183.52 |
| 1 | 434058.48 | 1254104.02 |
| Зоны «Б» и «В» Внешняя граница | | |
| 1 | 434058.48 | 1254104.02 |
| 2 | 434007.41 | 1254369.80 |
| 3 | 433980.13 | 1254640.71 |
| 4 | 434004.43 | 1254910.10 |
| 5 | 434096.01 | 1255166.01 |
| 6 | 434240.91 | 1255394.69 |
| 7 | 434429.77 | 1255591.62 |
| 8 | 434667.66 | 1255715.25 |
| 9 | 434940.29 | 1255706.76 |
| 10 | 435188.10 | 1255597.32 |
| 11 | 435369.24 | 1255398.34 |
| 12 | 435455.27 | 1255140.52 |
| 13 | 435516.62 | 1254877.27 |
| 14 | 435603.84 | 1254620.89 |
| 15 | 435720.43 | 1254376.74 |
| 16 | 435858.79 | 1254143.49 |
| 17 | 436010.97 | 1253918.06 |
| 18 | 436171.49 | 1253698.86 |
| 19 | 436342.76 | 1253489.16 |
| 20 | 436528.66 | 1253293.08 |
| 21 | 436726.26 | 1253107.94 |
| 22 | 436923.18 | 1252921.74 |
| 23 | 437093.86 | 1252710.62 |

| Обозначение характерных точек границ | Координаты МСК-68.1 | |
|--|------------------------|------------|
| | Х | У |
| 24 | 437257.44 | 1252495.20 |
| 25 | 437475.97 | 1252336.65 |
| 26 | 437704.02 | 1252188.36 |
| 27 | 437925.39 | 1252033.17 |
| 28 | 438143.29 | 1251873.44 |
| 29 | 438360.88 | 1251712.00 |
| 30 | 438581.09 | 1251553.81 |
| 31 | 438806.82 | 1251404.38 |
| 32 | 439040.67 | 1251268.74 |
| 33 | 439281.67 | 1251145.49 |
| 34 | 439526.56 | 1251029.05 |
| 35 | 439772.07 | 1250913.83 |
| 36 | 440016.42 | 1250796.76 |
| 37 | 440259.63 | 1250677.75 |
| 38 | 440501.78 | 1250556.85 |
| 39 | 440742.99 | 1250434.15 |
| 40 | 440983.34 | 1250309.71 |
| 41 | 441222.95 | 1250183.59 |
| 42 | 441461.90 | 1250055.86 |
| 43 | 441700.97 | 1249928.11 |
| 44 | 441944.96 | 1249811.13 |
| 45 | 442197.98 | 1249721.13 |
| 46 | 442466.49 | 1249742.94 |
| 47 | 442737.95 | 1249753.88 |
| 48 | 443013.88 | 1249748.38 |
| 49 | 443286.27 | 1249755.90 |
| 50 | 443542.87 | 1249821.58 |
| 51 | 443783.30 | 1249948.33 |
| 52 | 444024.74 | 1250076.32 |
| 53 | 444276.17 | 1250174.08 |
| 54 | 444537.81 | 1250241.86 |
| 55 | 444801.15 | 1250311.61 |
| 56 | 445039.02 | 1250435.78 |
| 57 | 445238.58 | 1250622.49 |
| 58 | 445414.83 | 1250830.02 |
| 59 | 445586.69 | 1251037.85 |
| 60 | 445771.05 | 1251234.58 |
| 61 | 445968.18 | 1251420.42 |
| 62 | 446172.38 | 1251599.74 |
| 63 | 446377.90 | 1251776.92 |

| Обозначение характерных точек границ | Координаты МСК-68.1 | |
|--|------------------------|------------|
| | X | Y |
| 64 | 446591.61 | 1251943.83 |
| 65 | 446848.91 | 1252018.29 |
| 66 | 447117.16 | 1251963.93 |
| 67 | 447345.11 | 1251818.58 |
| 68 | 447484.49 | 1251587.18 |
| 69 | 447511.63 | 1251317.09 |
| 70 | 447490.81 | 1251044.23 |
| 71 | 447445.13 | 1250778.46 |
| 72 | 447370.28 | 1250518.51 |
| 73 | 447267.92 | 1250266.99 |
| 74 | 447141.30 | 1250027.08 |
| 75 | 446992.60 | 1249800.05 |
| 76 | 446823.82 | 1249586.78 |
| 77 | 446636.91 | 1249388.35 |
| 78 | 446433.62 | 1249206.44 |
| 79 | 446215.67 | 1249042.84 |
| 80 | 445984.77 | 1248899.36 |
| 81 | 445742.74 | 1248777.47 |
| 82 | 445492.34 | 1248674.91 |
| 83 | 445236.30 | 1248586.86 |
| 84 | 444976.72 | 1248508.36 |
| 85 | 444715.26 | 1248435.97 |
| 86 | 444451.82 | 1248372.24 |
| 87 | 444185.86 | 1248321.19 |
| 88 | 443916.89 | 1248286.87 |
| 89 | 443646.30 | 1248275.68 |
| 90 | 443377.65 | 1248295.27 |
| 91 | 443111.55 | 1248341.77 |
| 92 | 442847.54 | 1248407.26 |
| 93 | 442585.13 | 1248483.81 |
| 94 | 442323.86 | 1248563.50 |
| 95 | 442064.15 | 1248643.22 |
| 96 | 441808.26 | 1248729.78 |
| 97 | 441558.50 | 1248830.74 |
| 98 | 441314.83 | 1248946.84 |
| 99 | 441075.36 | 1249073.46 |
| 100 | 440838.13 | 1249205.85 |
| 101 | 440601.21 | 1249339.24 |
| 102 | 440362.69 | 1249469.00 |
| 103 | 440121.92 | 1249593.47 |

| Обозначение характерных точек границ | Координаты МСК-68.1 | |
|--|------------------------|------------|
| | X | Y |
| 104 | 439879.60 | 1249714.26 |
| 105 | 439636.53 | 1249833.20 |
| 106 | 439393.49 | 1249952.06 |
| 107 | 439151.24 | 1250072.64 |
| 108 | 438910.08 | 1250195.62 |
| 109 | 438669.69 | 1250320.29 |
| 110 | 438429.51 | 1250445.38 |
| 111 | 438174.43 | 1250535.39 |
| 112 | 437919.11 | 1250624.81 |
| 113 | 437663.30 | 1250713.09 |
| 114 | 437406.77 | 1250799.66 |
| 115 | 437149.26 | 1250883.93 |
| 116 | 436890.54 | 1250965.35 |
| 117 | 436630.58 | 1251043.82 |
| 118 | 436370.94 | 1251123.07 |
| 119 | 436113.99 | 1251208.64 |
| 120 | 435862.07 | 1251306.11 |
| 121 | 435617.02 | 1251419.76 |
| 122 | 435377.14 | 1251545.56 |
| 123 | 435139.32 | 1251676.14 |
| 124 | 434900.80 | 1251804.91 |
| 125 | 434661.33 | 1251931.26 |
| 126 | 434421.78 | 1252057.19 |
| 127 | 434183.02 | 1252184.71 |
| 128 | 433945.97 | 1252315.67 |
| 129 | 433711.68 | 1252451.51 |
| 130 | 433481.22 | 1252593.61 |
| 131 | 433256.43 | 1252744.54 |
| 132 | 433041.42 | 1252909.65 |
| 133 | 432847.62 | 1253098.92 |
| 134 | 432689.34 | 1253319.37 |
| 135 | 432588.57 | 1253569.82 |
| 136 | 432631.96 | 1253832.64 |
| 137 | 432772.40 | 1254073.07 |
| 138 | 432993.23 | 1254219.56 |
| 139 | 433265.07 | 1254260.87 |
| 140 | 433532.53 | 1254242.58 |
| 141 | 433796.41 | 1254183.52 |
| 1 | 434058.48 | 1254104.02 |
| Внутренняя граница | | |

| Обозначение характерных точек границ | Координаты МСК-68.1 | |
|--|------------------------|------------|
| | X | Y |
| 1 | 438569.80 | 1250545.42 |
| 2 | 438812.80 | 1250420.05 |
| 3 | 439055.89 | 1250294.95 |
| 4 | 439299.19 | 1250170.36 |
| 5 | 439542.78 | 1250046.55 |
| 6 | 439786.77 | 1249923.77 |
| 7 | 440010.92 | 1249812.32 |
| 8 | 440276.25 | 1249682.09 |
| 9 | 440521.45 | 1249562.36 |
| 10 | 440766.54 | 1249442.12 |
| 11 | 441011.15 | 1249320.39 |
| 12 | 441254.96 | 1249196.19 |
| 13 | 441475.15 | 1249080.56 |
| 14 | 441740.05 | 1248940.02 |
| 15 | 442048.75 | 1248799.27 |
| 16 | 442243.06 | 1248733.97 |
| 17 | 442507.30 | 1248666.12 |
| 18 | 442775.58 | 1248608.00 |
| 19 | 442978.82 | 1248562.81 |
| 20 | 443310.23 | 1248481.04 |
| 21 | 443703.96 | 1248411.24 |
| 22 | 443848.98 | 1248403.67 |
| 23 | 444233.86 | 1248431.85 |
| 24 | 444393.00 | 1248461.54 |
| 25 | 444665.55 | 1248537.35 |
| 26 | 444949.30 | 1248651.94 |
| 27 | 445264.58 | 1248824.73 |
| 28 | 445388.69 | 1248911.35 |
| 29 | 445587.13 | 1249163.05 |
| 30 | 445607.74 | 1249260.06 |
| 31 | 445562.88 | 1249632.33 |
| 32 | 445367.65 | 1249935.48 |
| 33 | 445219.71 | 1250053.10 |
| 34 | 445018.42 | 1250105.24 |
| 35 | 444711.63 | 1250079.78 |
| 36 | 444269.03 | 1249959.73 |
| 37 | 444153.26 | 1249885.51 |
| 38 | 444024.08 | 1249791.18 |
| 39 | 443688.19 | 1249628.69 |
| 40 | 443499.03 | 1249594.74 |

| Обозначение характерных точек границ | Координаты МСК-68.1 | |
|--|------------------------|------------|
| | X | Y |
| 41 | 443132.77 | 1249582.28 |
| 42 | 442860.68 | 1249591.95 |
| 43 | 442586.33 | 1249597.43 |
| 44 | 442395.73 | 1249589.35 |
| 45 | 442071.79 | 1249586.25 |
| 46 | 441792.69 | 1249722.51 |
| 47 | 441555.68 | 1249866.20 |
| 48 | 441315.54 | 1250004.15 |
| 49 | 441074.46 | 1250135.82 |
| 50 | 440832.39 | 1250262.07 |
| 51 | 440589.28 | 1250383.77 |
| 52 | 440345.09 | 1250501.78 |
| 53 | 440099.76 | 1250616.97 |
| 54 | 439853.25 | 1250730.20 |
| 55 | 439486.53 | 1250895.86 |
| 56 | 439356.56 | 1250954.41 |
| 57 | 439108.80 | 1251070.34 |
| 58 | 438891.14 | 1251183.24 |
| 59 | 438633.50 | 1251338.35 |
| 60 | 438407.31 | 1251491.70 |
| 61 | 438185.68 | 1251652.48 |
| 62 | 437966.10 | 1251816.26 |
| 63 | 437794.77 | 1251943.12 |
| 64 | 437523.14 | 1252136.22 |
| 65 | 437223.81 | 1252338.85 |
| 66 | 437096.55 | 1252472.05 |
| 67 | 436872.16 | 1252755.99 |
| 68 | 436628.42 | 1252931.82 |
| 69 | 436492.89 | 1253018.08 |
| 70 | 436164.00 | 1253173.12 |
| 71 | 435939.66 | 1253188.89 |
| 72 | 435773.54 | 1253119.77 |
| 73 | 435489.79 | 1252854.21 |
| 74 | 435368.02 | 1252682.49 |
| 75 | 435246.06 | 1252397.06 |
| 76 | 435219.38 | 1252156.96 |
| 77 | 435258.18 | 1252030.85 |
| 78 | 435444.92 | 1251798.03 |
| 79 | 435742.78 | 1251551.37 |
| 80 | 435967.55 | 1251426.98 |

| Обозначение характерных точек границ | Координаты МСК-68.1 | |
|--|------------------------|------------|
| | X | Y |
| 81 | 436242.46 | 1251333.85 |
| 82 | 436500.60 | 1251249.63 |
| 83 | 436865.53 | 1251122.77 |
| 84 | 437016.61 | 1251070.83 |
| 85 | 437275.51 | 1250983.35 |
| 86 | 437444.54 | 1250926.62 |
| 87 | 437793.60 | 1250808.97 |
| 88 | 438052.41 | 1250721.29 |
| 89 | 438311.13 | 1250633.41 |
| 1 | 438569.80 | 1250545.42 |
| Зона «Г» | | |
| 1 | 438569.80 | 1250545.42 |
| 2 | 438812.80 | 1250420.05 |
| 3 | 439055.89 | 1250294.95 |
| 4 | 439299.19 | 1250170.36 |
| 5 | 439542.78 | 1250046.55 |
| 6 | 439786.77 | 1249923.77 |
| 7 | 440010.92 | 1249812.32 |
| 8 | 440276.25 | 1249682.09 |
| 9 | 440521.45 | 1249562.36 |
| 10 | 440766.54 | 1249442.12 |
| 11 | 441011.15 | 1249320.39 |
| 12 | 441254.96 | 1249196.19 |
| 13 | 441475.15 | 1249080.56 |
| 14 | 441740.05 | 1248940.02 |
| 15 | 442048.75 | 1248799.27 |
| 16 | 442243.06 | 1248733.97 |
| 17 | 442507.30 | 1248666.12 |
| 18 | 442775.58 | 1248608.00 |
| 19 | 442978.82 | 1248562.81 |
| 20 | 443310.23 | 1248481.04 |
| 21 | 443703.96 | 1248411.24 |
| 22 | 443848.98 | 1248403.67 |
| 23 | 444233.86 | 1248431.85 |
| 24 | 444393.00 | 1248461.54 |
| 25 | 444665.55 | 1248537.35 |
| 26 | 444949.30 | 1248651.94 |
| 27 | 445264.58 | 1248824.73 |
| 28 | 445388.69 | 1248911.35 |
| 29 | 445587.13 | 1249163.05 |

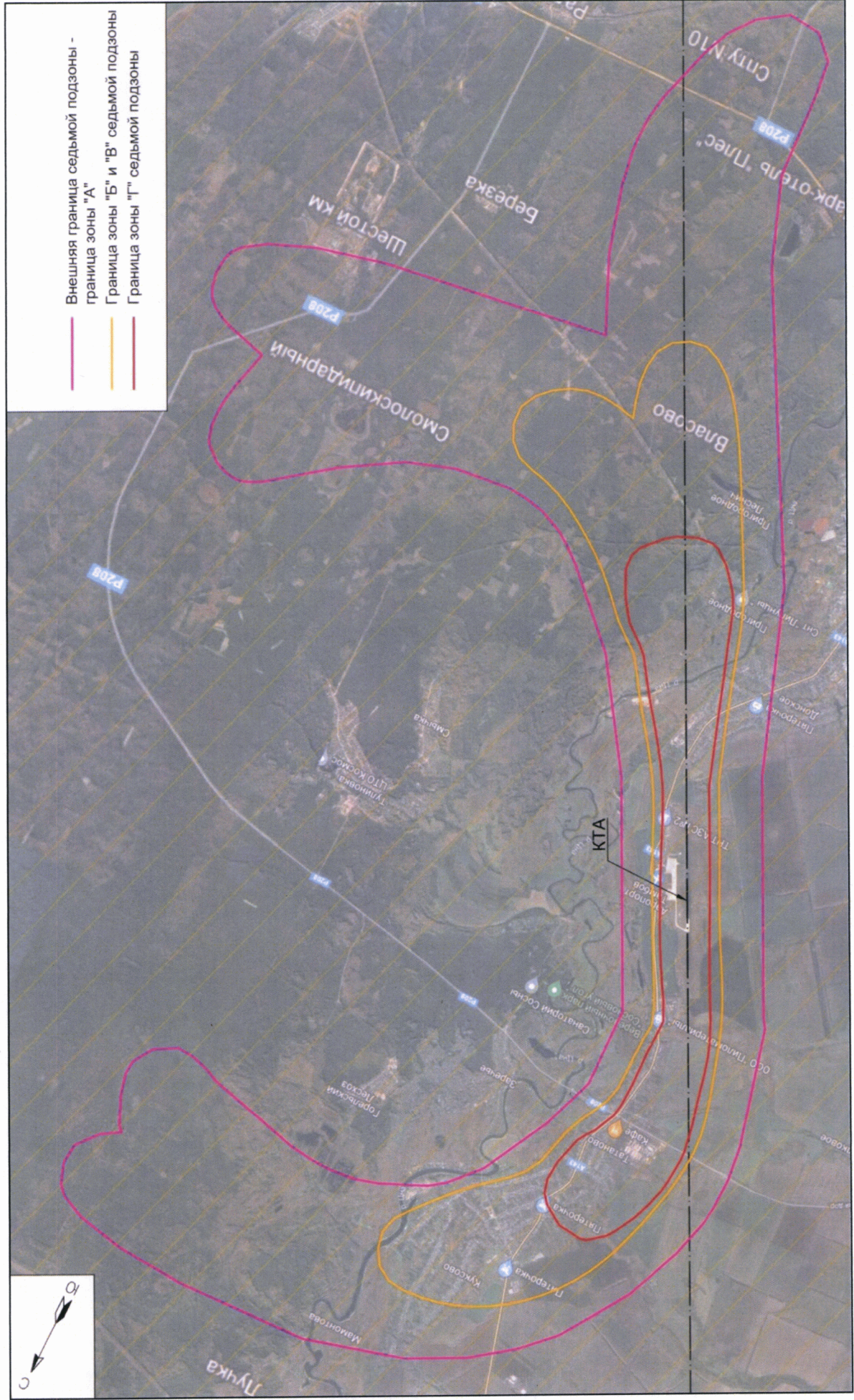
| Обозначение характерных точек границ | Координаты МСК-68.1 | |
|--|------------------------|------------|
| | X | Y |
| 30 | 445607.74 | 1249260.06 |
| 31 | 445562.88 | 1249632.33 |
| 32 | 445367.65 | 1249935.48 |
| 33 | 445219.71 | 1250053.10 |
| 34 | 445018.42 | 1250105.24 |
| 35 | 444711.63 | 1250079.78 |
| 36 | 444269.03 | 1249959.73 |
| 37 | 444153.26 | 1249885.51 |
| 38 | 444024.08 | 1249791.18 |
| 39 | 443688.19 | 1249628.69 |
| 40 | 443499.03 | 1249594.74 |
| 41 | 443132.77 | 1249582.28 |
| 42 | 442860.68 | 1249591.95 |
| 43 | 442586.33 | 1249597.43 |
| 44 | 442395.73 | 1249589.35 |
| 45 | 442071.79 | 1249586.25 |
| 46 | 441792.69 | 1249722.51 |
| 47 | 441555.68 | 1249866.20 |
| 48 | 441315.54 | 1250004.15 |
| 49 | 441074.46 | 1250135.82 |
| 50 | 440832.39 | 1250262.07 |
| 51 | 440589.28 | 1250383.77 |
| 52 | 440345.09 | 1250501.78 |
| 53 | 440099.76 | 1250616.97 |
| 54 | 439853.25 | 1250730.20 |
| 55 | 439486.53 | 1250895.86 |
| 56 | 439356.56 | 1250954.41 |
| 57 | 439108.80 | 1251070.34 |
| 58 | 438891.14 | 1251183.24 |
| 59 | 438633.50 | 1251338.35 |
| 60 | 438407.31 | 1251491.70 |
| 61 | 438185.68 | 1251652.48 |
| 62 | 437966.10 | 1251816.26 |
| 63 | 437794.77 | 1251943.12 |
| 64 | 437523.14 | 1252136.22 |
| 65 | 437223.81 | 1252338.85 |
| 66 | 437096.55 | 1252472.05 |
| 67 | 436872.16 | 1252755.99 |
| 68 | 436628.42 | 1252931.82 |
| 69 | 436492.89 | 1253018.08 |

| Обозначение характерных точек границ | Координаты МСК-68.1 | |
|--|------------------------|------------|
| | Х | У |
| 70 | 436164.00 | 1253173.12 |
| 71 | 435939.66 | 1253188.89 |
| 72 | 435773.54 | 1253119.77 |
| 73 | 435489.79 | 1252854.21 |
| 74 | 435368.02 | 1252682.49 |
| 75 | 435246.06 | 1252397.06 |
| 76 | 435219.38 | 1252156.96 |
| 77 | 435258.18 | 1252030.85 |
| 78 | 435444.92 | 1251798.03 |
| 79 | 435742.78 | 1251551.37 |
| 80 | 435967.55 | 1251426.98 |

| Обозначение характерных точек границ | Координаты МСК-68.1 | |
|--|------------------------|------------|
| | Х | У |
| 81 | 436242.46 | 1251333.85 |
| 82 | 436500.60 | 1251249.63 |
| 83 | 436865.53 | 1251122.77 |
| 84 | 437016.61 | 1251070.83 |
| 85 | 437275.51 | 1250983.35 |
| 86 | 437444.54 | 1250926.62 |
| 87 | 437793.60 | 1250808.97 |
| 88 | 438052.41 | 1250721.29 |
| 89 | 438311.13 | 1250633.41 |
| 1 | 438569.80 | 1250545.42 |

11.6. Графическое изображение границы седьмой подзоны приаэродромной территории аэродрома гражданской авиации Тамбов (Донское) приведено на схеме 8.

Схема 8



III. Перечень ограничений использования земельных участков и (или) расположенных на них объектов недвижимости и осуществления экономической и иной деятельности в границах приаэродромной территории аэродрома гражданской авиации Тамбов (Донское)

12. Приаэродромная территория аэродрома гражданской авиации Тамбов (Донское) является зоной с особыми условиями использования территорий.

В соответствии с требованиями Воздушного кодекса Российской Федерации и Федерального закона от 1 июля 2017 г. № 135-ФЗ «О внесении изменений в отдельные законодательные акты Российской Федерации в части совершенствования порядка установления и использования приаэродромной территории и санитарно-защитной зоны» (далее – Федеральный закон № 135-ФЗ) на приаэродромной территории аэродрома гражданской авиации Тамбов (Донское) установлены ограничения использования объектов недвижимости и осуществления деятельности.

12.1. Первая подзона приаэродромной территории аэродрома гражданской авиации Тамбов (Донское):

| Перечень ограничений использования объектов недвижимости и осуществления деятельности | Обоснование ограничений |
|---|--|
| В границах первой подзоны запрещается размещать объекты, не предназначенные для организации и обслуживания воздушного движения и воздушных перевозок, обеспечения взлета, посадки, руления и стоянки воздушных судов. | 1. Подпункт 1 пункта 3 статьи 47 Воздушного кодекса Российской Федерации. 2. Подпункт 1 пункта 3 статьи 1 Федерального закона № 135-ФЗ. 3. Подпункт «а» пункта 1(1) Положения. |

12.2. Вторая подзона приаэродромной территории аэродрома гражданской авиации Тамбов (Донское):

| Перечень ограничений использования объектов недвижимости и осуществления деятельности | Обоснование ограничений |
|---|---|
| <p>В границах второй подзоны запрещается размещать объекты, не предназначенные для обслуживания пассажиров и обработки багажа, грузов и почты, обслуживания воздушных судов, хранения авиационного топлива и заправки воздушных судов, обеспечения энергоснабжения, а также объекты, не относящиеся к инфраструктуре аэропорта.</p> | <p>1. Подпункт 2 пункта 3 статьи 47 Воздушного кодекса Российской Федерации. 2. Подпункт 2 пункта 3 статьи 1 Федерального закона № 135-ФЗ. 3. Подпункт «а» пункта 1(1) Положения.</p> |

12.3. Третья подзона приаэродромной территории аэродрома гражданской авиации Тамбов (Донское):

| Перечень ограничений использования объектов недвижимости и осуществления деятельности | Обоснование ограничений |
|---|---|
| <p>1. В границах третьей подзоны запрещается размещать объекты, высота которых превышает ограничения, приведенные в пункте 2 настоящей таблицы.</p> <p>2. Строительство и реконструкция зданий, сооружений в границах третьей подзоны разрешается после определения максимально допустимой высоты здания, сооружения в зависимости от местоположения путем проведения соответствующих расчетов в соответствии с требованиями ФАП-262 с учетом следующих абсолютных высот ограничения объектов в Балтийской системе высот 1977 года⁵:</p> <p>Сектор 3.1.1 – 276,91 м Сектор 3.1.2 – 276,91 м Сектор 3.2.1 – от 176,91 м до 201,91 м Сектор 3.2.2 – от 201,91 м до 226,91 м Сектор 3.2.3 – от 226,91 м до 251,91 м Сектор 3.2.4 – от 251,91 м до 276,91 м</p> | <p>1. Подпункт 3 пункта 3 статьи 47 Воздушного кодекса Российской Федерации. 2. Подпункт 3 пункта 3 статьи 1 Федерального закона № 135-ФЗ. 3. Подпункт «б» пункта 1(1) Положения.</p> |

⁵ Постановление Правительства Российской Федерации от 24 ноября 2016 г. № 1240 «Об установлении государственных систем координат, государственной системы высот и государственной гравиметрической системы» (далее – постановление Правительства № 1240).

| Перечень ограничений использования объектов недвижимости и осуществления деятельности | Обоснование ограничений |
|---|-------------------------|
| <p>Сектор 3.2.5 – от 201,91 м до 226,91 м Сектор 3.2.6 – от 226,91 м до 251,91 м Сектор 3.2.7 – от 251,91 м до 276,91 м Сектор 3.3 – 176,91 м Сектор 3.4.1 – от 360,07 м до 365,51 м Сектор 3.4.2 – до 276,91 м Сектор 3.4.3 – от 269,51 м до 276,91 м Сектор 3.4.4 – от 261,51 м до 269,51 м Сектор 3.4.5 – от 253,51 м до 261,51 м Сектор 3.4.6 – от 245,51 м до 253,51 м Сектор 3.4.7 – от 237,51 м от 245,51 м Сектор 3.4.8 – от 229,51 м до 237,51 м Сектор 3.4.9 – от 268,52 м до 276,91 м Сектор 3.4.10 – от 221,51 м до 229,51 м Сектор 3.4.11 – от 268,52 м до 276,91 м Сектор 3.4.12 – от 256,02 м до 268,52 м Сектор 3.4.13 – от 213,51 м до 221,51 м Сектор 3.4.14 – от 256,02 м до 268,52 м Сектор 3.4.15 – от 243,52 м до 256,02 м Сектор 3.4.16 – от 205,51 м до 213,51 м Сектор 3.4.17 – от 243,52 м до 256,02 м Сектор 3.4.18 – от 238,11 м до 243,52 м Сектор 3.4.19 – от 197,51 м до 205,51 м Сектор 3.4.20 – от 238,11 м до 243,52 м Сектор 3.4.21 – от 189,51 м до 197,51 м Сектор 3.4.22 – от 185,15 м до 189,51 м Сектор 3.4.23 – от 173,51 м до 176,91 м Сектор 3.4.24 – от 165,51 м до 173,51 м Сектор 3.4.25 – от 171,82 м до 176,91 м Сектор 3.4.26 – от 157,51 м до 165,51 м Сектор 3.4.27 – от 171,82 м до 176,91 м Сектор 3.4.28 – от 161,82 м до 171,82 м Сектор 3.4.29 – от 149,51 м до 157,51 м Сектор 3.4.30 – от 161,82 м до 171,82 м Сектор 3.4.31 – от 151,82 м до 161,82 м Сектор 3.4.32 – от 141,51 м до 149,51 м Сектор 3.4.33 – от 151,82 м до 161,82 м Сектор 3.4.34 – от 141,82 м до 151,82 м Сектор 3.4.35 – от 133,51 м до 141,51 м Сектор 3.4.36 – от 141,82 м до 151,82 м Сектор 3.4.37 – от 131,82 м до 141,82 м Сектор 3.4.38 – от 125,51 м до 133,51 м</p> | |

| Перечень ограничений использования объектов недвижимости и осуществления деятельности | Обоснование ограничений |
|--|-------------------------|
| <p>Сектор 3.4.39 – от 131,82 м до 141,82 м Сектор 3.4.40 – от 125,02 м до 131,82 м Сектор 3.4.41 – от 125,02 м до 125,51 м Сектор 3.4.42 – от 125,02 м до 131,82 м Сектор 3.4.43 – от 162,61 м до 176,91 м Сектор 3.4.44 – от 148,31 м до 162,61 м Сектор 3.4.45 – от 134,01 м до 148,31 м Сектор 3.4.46 – от 125,02 м до 134,01 м Сектор 3.4.47 – от 125,02 м до 134,01 м Сектор 3.4.48 – от 134,01 м до 148,31 м Сектор 3.4.49 – от 148,31 м до 162,61 м Сектор 3.4.50 – от 162,61 м до 176,91 м Сектор 3.4.51 – от 162,61 м до 176,91 м Сектор 3.4.52 – от 148,31 м до 162,61 м Сектор 3.4.53 – от 134,01 м до 148,31 м Сектор 3.4.54 – от 118,76 м до 134,01 м Сектор 3.4.55 – от 118,76 м до 134,01 м Сектор 3.4.56 – от 134,01 м до 148,31 м Сектор 3.4.57 – от 148,31 м до 162,61 м Сектор 3.4.58 – от 162,61 м до 176,91 м Сектор 3.4.59 – от 162,61 м до 176,91 м Сектор 3.4.60 – от 148,31 м до 162,61 м Сектор 3.4.61 – от 134,01 м до 148,31 м Сектор 3.4.62 – от 118,76 м до 134,01 м Сектор 3.4.63 – от 118,76 м до 134,01 м Сектор 3.4.64 – от 134,01 м до 148,31 м Сектор 3.4.65 – от 148,31 м до 162,61 м Сектор 3.4.66 – от 162,61 м до 176,91 м Сектор 3.4.67 – от 118,76 м до 125,56 м Сектор 3.4.68 – 118,76 м Сектор 3.4.69 – от 118,76 м до 125,56 м Сектор 3.4.70 – от 125,56 м до 135,56 м Сектор 3.4.71 – от 118,76 м до 126,76 м Сектор 3.4.72 – от 125,56 м до 135,56 м Сектор 3.4.73 – от 135,56 м до 145,56 м Сектор 3.4.74 – от 126,76 м до 134,76 м Сектор 3.4.75 – от 135,56 м до 145,56 м Сектор 3.4.76 – от 145,56 м до 155,56 м Сектор 3.4.77 – от 134,76 м до 142,76 м Сектор 3.4.78 – от 145,56 м до 155,56 м Сектор 3.4.79 – от 155,56 м до 165,56 м Сектор 3.4.80 – от 142,76 м до 150,76 м</p> | |

| Перечень ограничений использования объектов недвижимости и осуществления деятельности | Обоснование ограничений |
|--|-------------------------|
| Сектор 3.4.81 – от 155,56 м до 165,56 м Сектор 3.4.82 – от 165,56 м до 175,56 м Сектор 3.4.83 – от 150,76 м до 158,76 м Сектор 3.4.84 – от 165,56 м до 175,56 м Сектор 3.4.85 – от 175,56 м до 176,91 м Сектор 3.4.86 – от 158,76 м до 166,76 м Сектор 3.4.87 – от 175,56 м до 176,91 м Сектор 3.4.88 – от 166,76 м до 174,76 м Сектор 3.4.89 – от 174,76 м до 182,76 м Сектор 3.4.90 – от 182,76 м до 190,76 м Сектор 3.4.91 – от 225,66 м до 237,26 м Сектор 3.4.92 – от 190,76 м до 198,76 м Сектор 3.4.93 – от 225,66 м до 237,26 м Сектор 3.4.94 – от 237,26 м до 249,76 м Сектор 3.4.95 – от 198,76 м до 206,76 м Сектор 3.4.96 – от 237,26 м до 249,76 м Сектор 3.4.97 – от 249,76 м до 262,26 м Сектор 3.4.98 – от 206,76 м до 214,76 м Сектор 3.4.99 – от 249,76 м до 262,26 м Сектор 3.4.100 – от 262,26 м до 274,76 м Сектор 3.4.101 – от 214,76 м до 222,76 м Сектор 3.4.102 – от 262,26 м до 274,76 м Сектор 3.4.103 – от 274,76 м до 276,91 м Сектор 3.4.104 – от 222,76 м до 230,76 м Сектор 3.4.105 – от 274,76 м до 276,91 м Сектор 3.4.106 – от 230,76 м до 238,76 м Сектор 3.4.107 – от 238,76 м до 246,76 м Сектор 3.4.108 – от 246,76 м до 254,76 м Сектор 3.4.109 – от 254,76 м до 262,76 м Сектор 3.4.110 – от 262,76 м до 270,76 м Сектор 3.4.111 – от 270,76 м до 276,91 м Сектор 3.4.112 – 276,91 м Сектор 3.4.113 – от 353,32 м до 358,76 м Сектор 3.5 – от 118,76 м до 125,02 м | |

12.4. Четвертая подзона приаэродромной территории аэродрома гражданской авиации Тамбов (Донское), в которой в соответствии с постановлением Правительства № 1240 абсолютная высота ограничения объектов устанавливается в Балтийской системе высот 1977 года:

| Перечень ограничений использования объектов недвижимости и осуществления деятельности | Обоснование ограничений |
|--|---|
| 1 | 2 |
| <p>1. В границах четвертой подзоны запрещается размещать объекты, создающие помехи в работе наземных объектов средств и систем обслуживания воздушного движения, навигации, посадки и связи, предназначенных для организации воздушного движения и расположенных вне первой подзоны.</p> <p>2. В пределах четвертой подзоны приаэродромной территории запрещается без согласования с оператором аэродрома размещение объектов, превышающих следующие абсолютные высотные ограничения:</p> <ul style="list-style-type: none"> сектор 1 – до 146,0 м; сектор 2 – от 146,0 м до 153,7 м; сектор 3 – от 153,7 м до 162,4 м; сектор 4 – от 131,5 м до 167,3 м; сектор 5 – до 131,5 м; сектор 6 – от 167,3 м до 171,1 м; сектор 7 – от 157,5 м до 179,8 м; сектор 8 – до 122,0 м; сектор 9 – от 122,0 м до 157,5 м; сектор 10 – от 179,8 м до 201,2 м; сектор 11 – от 179,8 м до 211,0 м; сектор 12 – до 136,5 м; сектор 13 – от 136,5 м до 161,1 м; сектор 14 – от 161,1 м до 204,8 м; сектор 15 – до 141,5 м; сектор 16 – от 141,5 м до 165,7 м; сектор 17 – от 165,7 м до 209,4 м; секторы 18 – 21 – от уровня земли. | <p>1. Подпункт 4 пункта 3 статьи 47 Воздушного кодекса Российской Федерации.</p> <p>2. Подпункт 4 пункта 3 статьи 1 Федерального закона № 135-ФЗ.</p> <p>3. Подпункт «в» пункта 1(1) Положения.</p> |

12.5. Пятая подзона приаэродромной территории аэродрома гражданской авиации Тамбов (Донское):

| Перечень ограничений использования объектов недвижимости и осуществления деятельности | Обоснование ограничений |
|---|--|
| <p>1. В границах пятой подзоны запрещается размещать опасные производственные объекты⁶, функционирование которых может повлиять на безопасность полетов воздушных судов.</p> <p>2. В границах пятой подзоны допускается эксплуатация, строительство, реконструкция, капитальный ремонт, техническое перевооружение, консервация (далее – размещение) опасных производственных объектов при их соответствии установленным в пункте 3 настоящей таблицы ограничениям.</p> <p>3. Максимальные радиусы зон поражения при происшествиях техногенного характера на опасных производственных объектах, находящихся в пятой подзоне приаэродромной территории, в которых размещение таких объектов возможно, не должны достигать: по вертикали – высоты пролета воздушных судов (высота поверхности ограничения препятствий в третьей подзоне приаэродромной территории); по горизонтали – внешних границ первой и второй подзон приаэродромной территории аэродрома.</p> <p>4. При невозможности соблюдения ограничений, предусмотренных пунктом 3 настоящей таблицы, размещение опасных производственных объектов должно выполняться на основании специальных технических условий, разработанных для конкретного объекта капитального строительства в соответствии с положениями приказа Минстроя России от 30 ноября 2020 г. № 734/пр «Об утверждении Порядка разработки и согласования специальных технических</p> | <p>1. Подпункт 5 пункта 3 статьи 47 Воздушного кодекса Российской Федерации.</p> <p>2. Подпункт 5 пункта 3 статьи 1 Федерального закона № 135-ФЗ.</p> <p>3. Подпункт «г» пункта 1(1) Положения.</p> <p>4. Пункт 4 статьи 3 Федерального закона № 116-ФЗ.</p> |

⁶ Пункт 1 статьи 2 Федерального закона от 21 июля 1997 г. № 116-ФЗ «О промышленной безопасности опасных производственных объектов» (далее – Федеральный закон № 116-ФЗ).

| Перечень ограничений использования объектов недвижимости и осуществления деятельности | Обоснование ограничений |
|--|-------------------------|
| <p>условий для разработки проектной документации на объект капитального строительства» (зарегистрирован Минюстом России 18 декабря 2020 г., регистрационный № 61581) с изменениями, внесенными приказом Минстроя России от 22 октября 2021 г. № 774/пр (зарегистрирован Минюстом России 29 ноября 2021 г., регистрационный № 66058) (далее – Приказ № 734)⁷, и (или) обоснования безопасности опасного производственного объекта, разрабатываемого на основании Федерального закона № 116-ФЗ.</p> | |

12.6. Шестая подзона приаэродромной территории аэродрома гражданской авиации Тамбов (Донское):

| Перечень ограничений использования объектов недвижимости и осуществления деятельности | Обоснование ограничений |
|--|---|
| <p>1. В границах шестой подзоны запрещается размещать объекты, способствующие привлечению и массовому скоплению птиц.</p> <p>2. Допускается размещать в границах шестой подзоны объекты по обращению с твердыми коммунальными отходами, пищевыми и биологическими отходами в случае наличия заключения по результатам орнитологического исследования на предмет отсутствия факторов, способствующих привлечению и массовому скоплению птиц, и (или) достаточности мер защиты указанных объектов от привлечения и массового скопления птиц, проведенного в соответствии с пунктом 1(4) Положения.</p> | <p>1. Подпункт 6 пункта 3 статьи 47 Воздушного кодекса Российской Федерации.</p> <p>2. Подпункт 6 пункта 3 статьи 1 Федерального закона № 135-ФЗ.</p> <p>3. Подпункт «д» пункта 1(1), пункт 1(4) Положения.</p> |

⁷ В соответствии с пунктом 2 Приказа № 734 данный акт действует до 1 сентября 2026 г.

12.7. Седьмая подзона приаэродромной территории аэродрома гражданской авиации Тамбов (Донское):

| Перечень ограничений использования объектов недвижимости и осуществления деятельности | Обоснование ограничений |
|---|---|
| <p>В границах седьмой подзоны ввиду превышения уровня шумового воздействия устанавливаются следующие ограничения.</p> <p>1. В зоне запрета строительства нормируемых объектов запрещается размещать:</p> <p>а) палаты больниц и санаториев, операционные больниц;</p> <p>б) кабинеты врачей поликлиник, амбулаторий, диспансеров, больниц, санаториев;</p> <p>в) классные помещения, учебные кабинеты, учительские комнаты, аудитории образовательных организаций, конференц-залы, читальные залы библиотек;</p> <p>г) музыкальные классы;</p> <p>д) жилые комнаты квартир, домов стационарных организаций социального обслуживания, организации для детей-сирот и детей, оставшихся без попечения родителей, спальные помещения в школах-интернатах, дошкольных образовательных организациях, домов отдыха, пансионатов;</p> <p>е) жилые комнаты общежитий и номера гостиниц;</p> <p>ж) территории, непосредственно прилегающие к зданиям больниц и санаториев;</p> <p>з) территории, непосредственно прилегающие к зданиям жилых домов, домов отдыха, пансионатов, домов-интернатов для престарелых и инвалидов, дошкольных образовательных организаций и других образовательных организаций;</p> <p>и) территории, непосредственно</p> | <p>1. Подпункт 7 пункта 3 статьи 47 Воздушного кодекса Российской Федерации.</p> <p>2. Подпункт 7 пункта 3 статьи 1 Федерального закона № 135-ФЗ.</p> <p>3. Подпункт «е» пункта 1(1) Положения.</p> <p>4. Пункт 4 статьи 1, пункт 7 статьи 30 Градостроительного кодекса Российской Федерации.</p> <p>5. Пункт 1 статьи 23 Федерального закона от 30 марта 1999 г. № 52-ФЗ «О санитарно-эпидемиологическом благополучии населения».</p> <p>6. Санитарные правила и нормы СанПиН 1.2.3685-21 «Гигиенические нормативы и требования к обеспечению безопасности и (или) безвредности для человека факторов среды обитания», утвержденные постановлением № 2.</p> |

| Перечень ограничений использования объектов недвижимости и осуществления деятельности | Обоснование ограничений |
|---|-------------------------|
| <p>прилегающие к зданиям гостиниц и общежитий;</p> <p>к) площадки отдыха, функционально выделенные на территории микрорайонов и групп жилых домов, домов отдыха, пансионатов, стационарных организаций социального обслуживания, организаций для детей-сирот и детей, оставшихся без попечения родителей, площадки дошкольных образовательных организаций и других образовательных организаций.</p> <p>2. В зоне ограничения (зона запрета нового строительства и реконструкции, нормируемых объектов без проектных решений по защите помещений от шума) строительства нормируемых объектов ограничения по размещению устанавливаются в отношении следующих объектов:</p> <p>а) палаты больниц и санаториев, операционные больницы;</p> <p>б) кабинеты врачей поликлиник, амбулаторий, диспансеров, больниц, санаториев;</p> <p>в) классные помещения, учебные кабинеты, учительские комнаты, аудитории образовательных организаций, конференц-залы, читальные залы библиотек;</p> <p>г) музыкальные классы;</p> <p>д) жилые комнаты квартир, домов стационарных организаций социального обслуживания, организации для детей-сирот и детей, оставшихся без попечения родителей, спальные помещения в школах-интернатах, дошкольных образовательных организациях, домов отдыха, пансионатов;</p> | |

| Перечень ограничений использования объектов недвижимости и осуществления деятельности | Обоснование ограничений |
|--|-------------------------|
| <p>е) жилые комнаты общежитий и номера гостиниц;</p> <p>ж) территории, непосредственно прилегающие к зданиям больниц и санаториев;</p> <p>з) территории, непосредственно прилегающие к зданиям жилых домов, домов отдыха, пансионатов, домов-интернатов для престарелых и инвалидов, дошкольных образовательных организаций и других образовательных организаций;</p> <p>и) территории, непосредственно прилегающие к зданиям гостиниц и общежитий;</p> <p>к) площадки отдыха, функционально выделенные на территории микрорайонов и групп жилых домов, домов отдыха, пансионатов, стационарных организаций социального обслуживания, организаций для детей-сирот и детей, оставшихся без попечения родителей, площадки дошкольных образовательных организаций и других образовательных организаций.</p> | |