



**МИНИСТЕРСТВО ТРАНСПОРТА РОССИЙСКОЙ ФЕДЕРАЦИИ
ФЕДЕРАЛЬНОЕ АГЕНТСТВО ВОЗДУШНОГО ТРАНСПОРТА
(РОСАВИАЦИЯ)**

ПРИКАЗ

МИНИСТЕРСТВО ЮСТИЦИИ РОССИЙСКОЙ ФЕДЕРАЦИИ

ЗАРЕГИСТРИРОВАНО № 1141-П

Москва

Регистрационный № 76734

от 29 декабря 2023 г.

13 декабря 2023 г.

**Об установлении приаэродромной территории аэродрома
гражданской авиации Северо-Эвенск**

В соответствии со статьей 47 Воздушного кодекса Российской Федерации, подпунктом «в» пункта 2 Положения о приаэродромной территории, утвержденного постановлением Правительства Российской Федерации от 2 декабря 2017 г. № 1460, п р и к а з ы в а ю:

1. Установить приаэродромную территорию аэродрома гражданской авиации Северо-Эвенск согласно приложению к настоящему приказу.

2. Настоящий приказ действует в течение срока, указанного в пункте 4 постановления Правительства Российской Федерации от 2 декабря 2017 г. № 1460 «Об утверждении Положения о приаэродромной территории и Правил разрешения разногласий, возникающих между высшими исполнительными органами государственной власти субъектов Российской Федерации, уполномоченными Правительством Российской Федерации федеральными органами исполнительной власти и Федеральной службой по надзору в сфере защиты прав потребителей и благополучия человека при согласовании проекта акта об установлении приаэродромной территории и при определении границ седьмой подзоны приаэродромной территории».

Руководитель

Д.В. Ядров

**Приаэродромная территория
аэродрома гражданской авиации Северо-Эвенск**

I. Общие положения

1. Граница приаэродромной территории аэродрома гражданской авиации Северо-Эвенск установлена путем наложения границ семи подзон.

2. В подзонах приаэродромной территории аэродрома гражданской авиации Северо-Эвенск устанавливаются следующие ограничения использования земельных участков и (или) расположенных на них объектов недвижимости и осуществления экономической и иной деятельности (далее – ограничения использования объектов недвижимости и осуществления деятельности)¹:

первая подзона, в которой запрещается размещать объекты, не предназначенные для организации и обслуживания воздушного движения и воздушных перевозок, обеспечения взлета, посадки, руления и стоянки воздушных судов;

вторая подзона, в которой запрещается размещать объекты, не предназначенные для обслуживания пассажиров и обработки багажа, грузов и почты, обслуживания воздушных судов, хранения авиационного топлива и заправки воздушных судов, обеспечения энергоснабжения, а также объекты, не относящиеся к инфраструктуре аэропорта;

третья подзона, в которой запрещается размещать объекты, высота которых превышает ограничения, установленные уполномоченным Правительством Российской Федерации федеральным органом исполнительной власти при установлении соответствующей приаэродромной территории;

¹ Статья 47 Воздушного кодекса Российской Федерации; пункт 1(1) Положения о приаэродромной территории, утвержденного постановлением Правительства Российской Федерации от 2 декабря 2017 г. № 1460 (далее соответственно – Положение, постановление № 1460), в соответствии с пунктом 4 постановления № 1460 данный акт действует до 1 сентября 2029 г.

четвертая подзона, в которой запрещается размещать объекты, создающие помехи в работе наземных объектов средств и систем обслуживания воздушного движения, навигации, посадки и связи, предназначенных для организации воздушного движения и расположенных вне первой подзоны;

пятая подзона, в которой запрещается размещать опасные производственные объекты, функционирование которых может повлиять на безопасность полетов воздушных судов;

шестая подзона, в которой запрещается размещать объекты, способствующие привлечению и массовому скоплению птиц;

седьмая подзона, в которой в целях предотвращения негативного физического воздействия устанавливается перечень ограничений использования земельных участков, определенный в соответствии с земельным законодательством с учетом положений Воздушного кодекса Российской Федерации. При этом под указанным негативным физическим воздействием понимается несоответствие эквивалентного уровня звука, возникающего в связи с полетами воздушных судов, санитарно-эпидемиологическим требованиям².

3. Настоящее приложение включает³:

² Постановление Главного государственного санитарного врача Российской Федерации от 28 января 2021 г. № 2 «Об утверждении санитарных правил и норм СанПиН 1.2.3685-21 «Гигиенические нормативы и требования к обеспечению безопасности и (или) безвредности для человека факторов среды обитания» (зарегистрировано Министерством юстиции Российской Федерации 29 января 2021 г., регистрационный № 62296) с изменениями, внесенными постановлением Главного государственного санитарного врача Российской Федерации от 30 декабря 2022 г. № 24 (зарегистрировано Министерством юстиции Российской Федерации 9 марта 2023 г., регистрационный № 72558) (далее – постановление № 2), в соответствии с пунктом 3 постановления № 2 данный акт действует до 1 марта 2027 г.; постановление Главного государственного санитарного врача Российской Федерации от 28 января 2021 г. № 3 «Об утверждении санитарных правил и норм СанПиН 2.1.3684-21 «Санитарно-эпидемиологические требования к содержанию территорий городских и сельских поселений, к водным объектам, питьевой воде и питьевому водоснабжению, атмосферному воздуху, почвам, жилым помещениям, эксплуатации производственных, общественных помещений, организации и проведению санитарно-противоэпидемических (профилактических) мероприятий» (зарегистрировано Министерством юстиции Российской Федерации 29 января 2021 г., регистрационный № 62297) с изменениями, внесенными постановлениями Главного государственного санитарного врача Российской Федерации от 26 июня 2021 г. № 16 (зарегистрировано Министерством юстиции Российской Федерации 7 июля 2021 г., регистрационный № 64146), от 14 декабря 2021 г. № 37 (зарегистрировано Министерством юстиции Российской Федерации 30 декабря 2021 г., регистрационный № 66692), от 14 февраля 2022 г. № 6 (зарегистрировано Министерством юстиции Российской Федерации 17 февраля 2022 г., регистрационный № 67331) (далее – постановление № 3), в соответствии с пунктом 3 постановления № 3 данный акт действует до 1 марта 2027 г.

³ Статья 47 Воздушного кодекса Российской Федерации, пункт 3 Положения.

текстовое и графическое описание местоположения границ приаэродромной территории и выделенных на ней семи подзон и зон (секторов) внутри указанных подзон;

перечень координат характерных точек границ в системе координат, используемой для ведения Единого государственного реестра недвижимости (далее – перечень координат характерных точек границ);

перечень ограничений использования объектов недвижимости и осуществления деятельности в соответствии с Воздушным кодексом Российской Федерации.

II. Описание границ приаэродромной территории аэродрома гражданской авиации Северо-Эвенск

4. Описание границ приаэродромной территории аэродрома гражданской авиации Северо-Эвенск в соответствии с подпунктом «а» пункта 3 Положения включает перечень координат характерных точек границ.

4.1. Граница приаэродромной территории аэродрома гражданской авиации Северо-Эвенск установлена по границе наиболее удалённых от контрольной точки аэродрома (далее – КТА) границ подзон.

4.2. Перечень координат характерных точек границ приаэродромной территории аэродрома гражданской авиации Северо-Эвенск приведен в таблице 1.1.

Таблица 1.1

Обозначение характерных точек границ	Координаты МСК-49, зона 4	
	X	Y
1	632396.75	4215853.09
2	645631.22	4223135.80
3	645683.06	4222995.82
4	646515.08	4223456.25
5	647660.83	4221690.87
6	649693.18	4219490.96
7	652121.97	4217738.52
8	654850.41	4216503.35
9	657769.82	4215834.68
10	660763.87	4215759.14

11	663713.29	4216279.74
12	666501.34	4217374.16
13	669024.54	4218987.69
14	671176.89	4221070.34
15	672872.57	4223539.09
16	674043.99	4226295.50
17	674644.45	4229229.69
18	674650.00	4232224.69
19	674409.83	4233800.04
20	675428.43	4234012.69
21	675376.59	4234152.67
22	690162.03	4237247.77
23	687047.62	4245656.61
24	673813.15	4238373.91
25	673761.31	4238513.88
26	672850.58	4238010.55
27	671846.00	4239587.35
28	669849.59	4241819.92
29	667449.42	4243611.36
30	664741.20	4244890.25
31	661832.88	4245605.61
32	658840.35	4245731.18
33	655881.63	4245266.23
34	653073.66	4244224.35
35	650527.75	4242646.85
36	648344.80	4240596.24
37	646611.36	4238153.83
38	645396.13	4235416.42
39	644747.29	4232492.51
40	644690.55	4229498.02
41	644947.79	4227691.56
42	644015.94	4227497.01
43	644067.79	4227357.04
44	629282.34	4224261.93

4.3. Перечень кадастровых кварталов, в границах территорий которых полностью или частично расположена приаэродромная территория аэродрома гражданской авиации Северо-Эвенск, приведен в таблице 1.2.

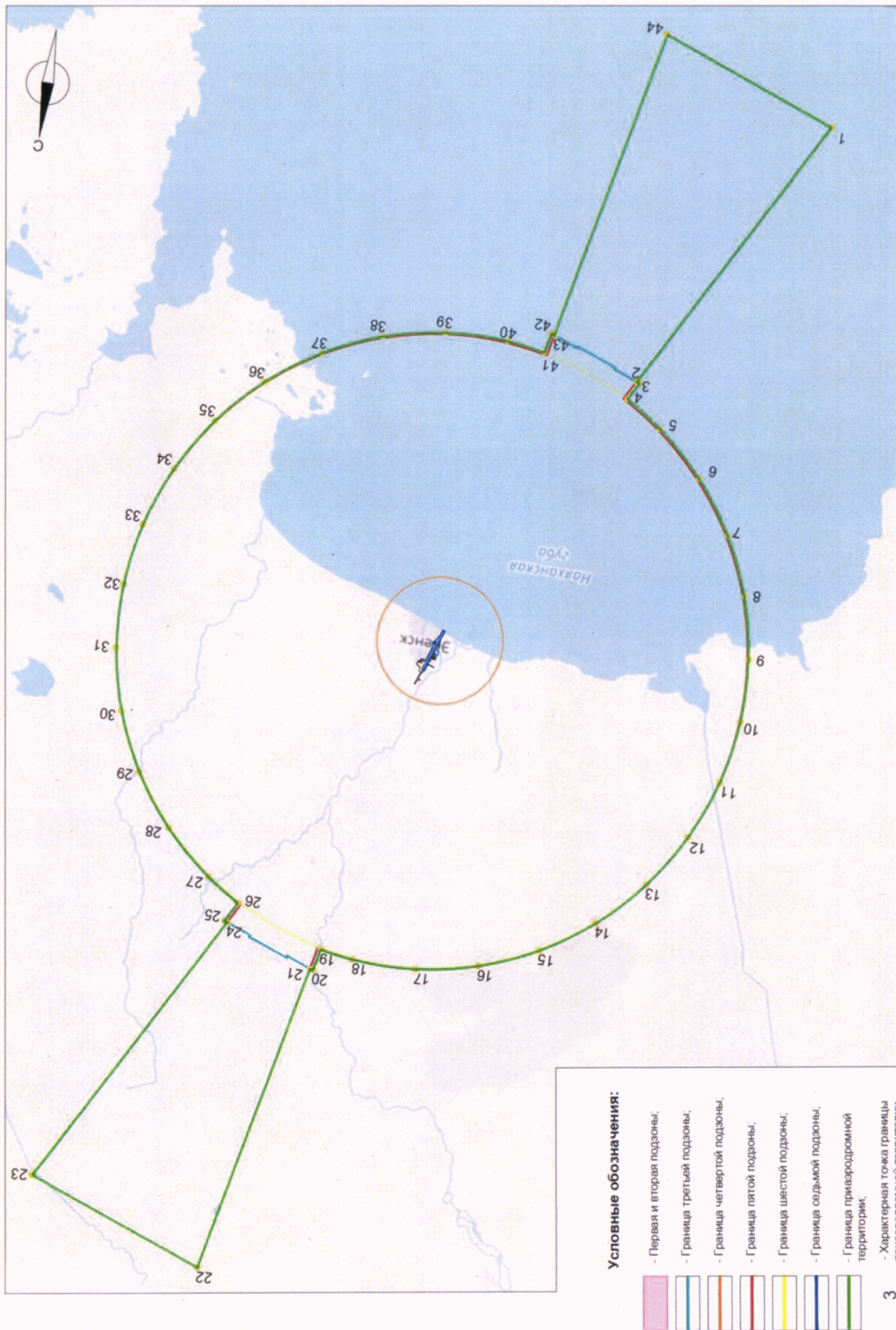
Таблица 1.2

№ п/п	Номера кадастровых кварталов					
	1	2	3	4	5	6
1	49:03:010101	49:03:010102	49:03:010103	49:03:010104	49:03:010105	49:03:010106
2	49:03:010107	49:03:010108	49:03:010109	49:03:010110	49:03:010111	49:03:010112
3	49:03:010113	49:03:010114	49:03:010115	49:03:010116	49:03:010117	49:03:010118

4.4. Приаэродромная территория аэродрома гражданской авиации Северо-Эвенск расположена в границах муниципального образования Магаданской области: Северо-Эвенский городской округ.

4.5. Графическое изображение границ приаэродромной территории аэродрома гражданской авиации Северо-Эвенск приведено на схеме 1.

Схема 1



5. Описание границ первой подзоны:

5.1. Первая подзона приаэродромной территории аэродрома гражданской авиации Северо-Эвенск выделена по границам земельных участков, предоставленных для размещения и эксплуатации зданий, сооружений и оборудования, подлежащих размещению в указанной подзоне, отграничивающим такие земельные участки от земельных участков, предназначенных для иных целей.

5.2. Перечень координат характерных точек границ первой подзоны приаэродромной территории аэродрома гражданской авиации Северо-Эвенск приведен в таблице 2.1.

Таблица 2.1

Обозначение характерных точек границ	Координаты МСК-49, зона 4	
	X	Y
1	658673.49	4230320.69
2	660643.89	4231047.00
3	660614.49	4231126.74
4	659352.24	4230661.46
5	659344.06	4230665.64
6	659333.69	4230693.92
7	659372.93	4230708.86
8	659351.15	4230767.61
9	659235.89	4230724.87
10	659258.40	4230665.71
11	659309.93	4230685.69
12	659320.19	4230659.23
13	659317.27	4230648.57
14	658644.10	4230400.43

5.3. Муниципальное образование, в границах территории которого расположена первая подзона приаэродромной территории аэродрома гражданской авиации Северо-Эвенск: Северо-Эвенский городской округ.

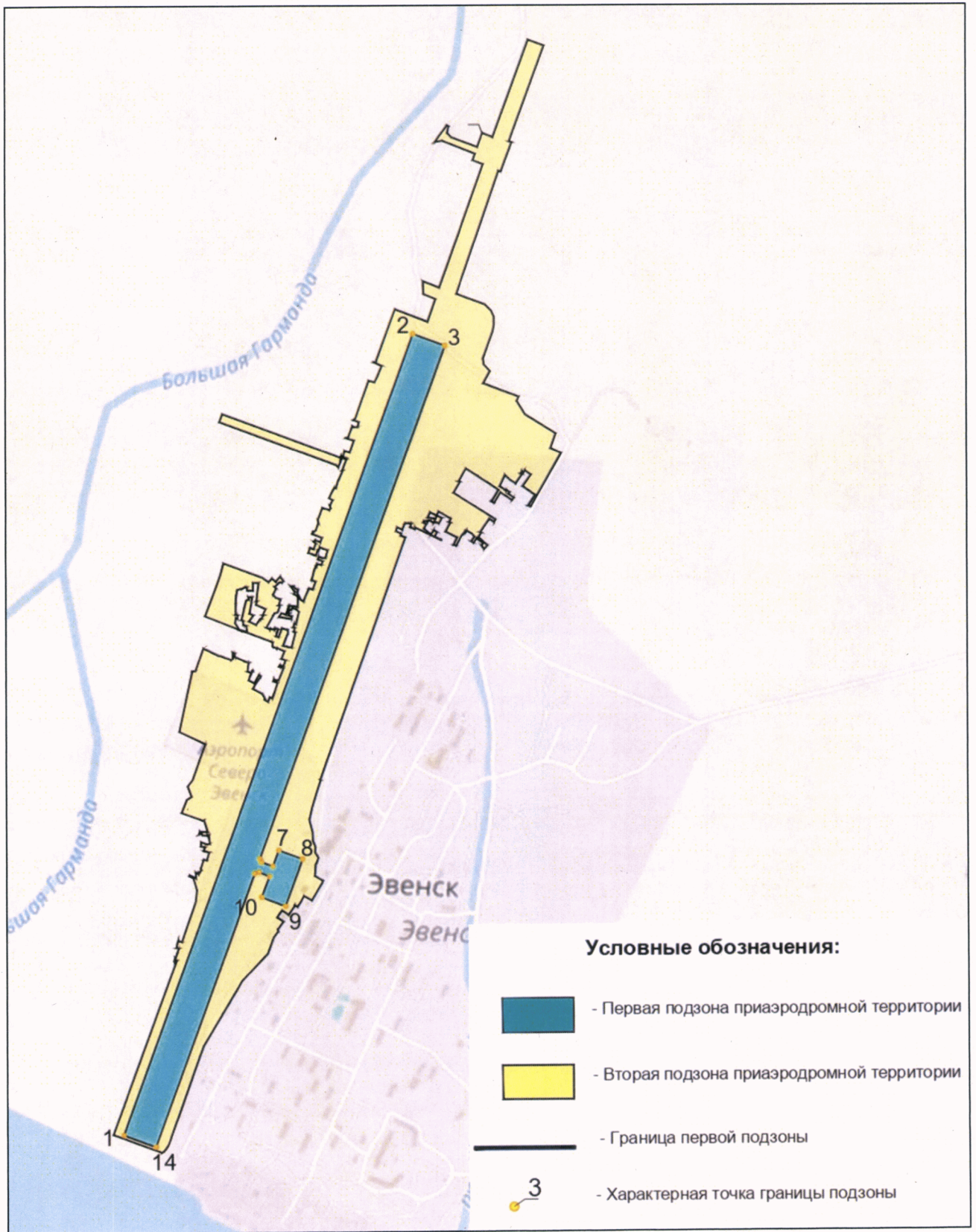
5.4. Перечень кадастровых кварталов, в границах территорий которых полностью или частично расположена первая подзона приаэродромной территории аэродрома гражданской авиации Северо-Эвенск, приведен в таблице 2.2.

Таблица 2.2

№ п/п	Номера кадастровых кварталов					
	1	2	3	4	5	6
1	49:03:010101	49:03:010102	49:03:010103	49:03:010104	49:03:010105	49:03:010108
2	49:03:010109	49:03:010110	49:03:010114	49:03:010115	—	—

5.5. Графическое изображение границ первой подзоны приаэродромной территории аэродрома гражданской авиации Северо-Эвенск приведено на схеме 2.

Схема 2



6. Описание границ второй подзоны:

6.1. Вторая подзона приаэродромной территории аэродрома гражданской авиации Северо-Эвенск выделена по границам земельных участков, предоставленных для размещения и эксплуатации зданий, сооружений и оборудования, подлежащих размещению в указанной подзоне, отграничивающим такие земельные участки от земельных участков, предназначенных для иных целей.

6.2. Перечень координат характерных точек границ второй подзоны приаэродромной территории аэродрома гражданской авиации Северо-Эвенск приведен в таблице 3.1.

Таблица 3.1

Обозначение характерных точек границ	Координаты МСК-49, зона 4	
	X	Y
1	658674.77	4230294.67
2	659103.75	4230454.20
3	659105.73	4230449.88
4	659102.31	4230447.98
5	659102.68	4230447.32
6	659110.05	4230449.48
7	659109.67	4230450.39
8	659123.55	4230455.73
9	659123.67	4230455.31
10	659133.55	4230458.94
11	659135.23	4230453.11
12	659147.73	4230455.61
13	659153.81	4230457.85
14	659151.75	4230458.40
15	659149.29	4230467.00
16	659201.04	4230484.64
17	659236.57	4230497.29
18	659248.52	4230501.24
19	659276.80	4230504.62
20	659306.40	4230496.02
21	659311.91	4230485.07
22	659314.22	4230486.30
23	659306.99	4230502.03
24	659320.49	4230501.38
25	659317.95	4230507.31
26	659319.96	4230508.21

Обозначение характерных точек границ	Координаты МСК-49, зона 4	
	X	Y
27	659320.97	4230511.56
28	659326.85	4230515.15
29	659329.55	4230514.03
30	659351.45	4230521.45
31	659349.30	4230529.13
32	659369.19	4230535.64
33	659371.05	4230528.83
34	659373.88	4230522.09
35	659381.90	4230524.84
36	659383.56	4230515.37
37	659383.89	4230513.93
38	659394.76	4230515.30
39	659389.35	4230529.71
40	659390.58	4230536.78
41	659412.66	4230534.13
42	659413.36	4230531.02
43	659410.76	4230530.46
44	659411.60	4230518.88
45	659416.47	4230515.59
46	659414.43	4230510.18
47	659421.08	4230511.80
48	659419.92	4230531.94
49	659448.76	4230522.88
50	659448.13	4230518.83
51	659466.74	4230467.48
52	659499.55	4230480.46
53	659506.90	4230492.17
54	659532.34	4230482.71
55	659548.64	4230495.27
56	659626.31	4230523.00
57	659636.04	4230527.15
58	659666.69	4230462.56
59	659815.92	4230495.15
60	659816.42	4230503.17
61	659860.33	4230518.30
62	659871.97	4230522.48
63	659867.35	4230534.49
64	659860.88	4230546.09
65	659854.02	4230562.51
66	659852.76	4230567.34
67	659847.72	4230580.65

Обозначение характерных точек границ	Координаты МСК-49, зона 4	
	X	Y
68	659843.50	4230591.63
69	659846.40	4230595.70
70	659862.49	4230595.35
71	659860.72	4230600.38
72	659850.99	4230600.49
73	659837.89	4230630.34
74	659836.56	4230636.25
75	659827.97	4230633.80
76	659814.60	4230632.82
77	659811.82	4230639.63
78	659811.30	4230641.49
79	659817.46	4230645.51
80	659817.25	4230645.88
81	659804.39	4230639.58
82	659804.10	4230639.34
83	659792.62	4230635.54
84	659787.70	4230645.05
85	659785.23	4230649.53
86	659797.55	4230656.19
87	659797.95	4230656.13
88	659806.35	4230661.67
89	659803.50	4230665.19
90	659800.20	4230664.27
91	659782.31	4230651.95
92	659771.52	4230646.05
93	659766.72	4230654.81
94	659758.82	4230669.63
95	659749.50	4230674.55
96	659744.75	4230674.48
97	659739.33	4230683.14
98	659750.49	4230687.93
99	659748.30	4230694.00
100	659753.99	4230696.58
101	659759.74	4230698.57
102	659765.07	4230700.62
103	659778.94	4230705.21
104	659786.09	4230707.52
105	659790.12	4230696.74
106	659795.53	4230698.44
107	659792.08	4230703.39
108	659792.20	4230707.82

Обозначение характерных точек границ	Координаты МСК-49, зона 4	
	X	Y
109	659794.61	4230711.10
110	659801.77	4230713.98
111	659822.52	4230722.50
112	659826.32	4230711.54
113	659827.55	4230712.15
114	659826.86	4230714.06
115	659828.94	4230715.02
116	659826.87	4230722.00
117	659841.89	4230727.53
118	659844.74	4230720.28
119	659845.96	4230717.60
120	659853.58	4230720.50
121	659864.60	4230725.31
122	659872.44	4230707.04
123	659871.23	4230705.87
124	659876.95	4230694.86
125	659876.96	4230694.85
126	659886.89	4230696.02
127	659912.53	4230628.40
128	659917.65	4230613.18
129	659916.23	4230619.30
130	659913.55	4230631.66
131	659928.02	4230629.94
132	659929.48	4230622.92
133	659939.87	4230622.18
134	659941.71	4230617.71
135	659957.68	4230621.81
136	659971.46	4230624.87
137	659989.53	4230629.50
138	659993.54	4230636.16
139	659998.30	4230635.48
140	659998.40	4230645.17
141	659990.54	4230643.75
142	659984.73	4230642.87
143	659970.59	4230640.28
144	659958.10	4230638.05
145	659953.70	4230647.78
146	659938.64	4230636.69
147	659930.15	4230654.36
148	659943.63	4230663.36
149	659944.83	4230667.07

Обозначение характерных точек границ	Координаты МСК-49, зона 4	
	X	Y
150	659944.86	4230667.00
151	659953.55	4230673.02
152	659954.55	4230671.45
153	659968.78	4230678.25
154	659979.24	4230654.39
155	659981.97	4230655.09
156	659987.68	4230656.90
157	659988.21	4230655.32
158	660007.82	4230657.75
159	660033.28	4230661.00
160	660033.24	4230646.93
161	660014.21	4230646.91
162	660014.42	4230632.81
163	660022.29	4230631.67
164	660022.15	4230625.78
165	660019.13	4230620.47
166	660017.77	4230613.90
167	660016.31	4230607.12
168	659996.40	4230603.90
169	659984.93	4230603.31
170	659984.93	4230603.32
171	659968.04	4230603.13
172	659955.38	4230603.17
173	659953.85	4230608.17
174	659945.58	4230607.42
175	659947.16	4230603.26
176	659934.34	4230601.60
177	659917.84	4230612.64
178	659951.84	4230527.18
179	660020.60	4230553.19
180	660053.26	4230565.35
181	660081.56	4230573.14
182	660045.88	4230670.26
183	660040.49	4230677.67
184	660034.78	4230685.80
185	660043.85	4230694.20
186	660035.49	4230703.32
187	660048.41	4230714.73
188	660037.54	4230722.83
189	660033.54	4230719.62
190	660033.83	4230713.04

Обозначение характерных точек границ	Координаты МСК-49, зона 4	
	X	Y
191	660023.08	4230701.17
192	660019.11	4230704.29
193	660012.74	4230701.15
194	660004.55	4230696.72
195	659996.52	4230703.54
196	659992.59	4230715.88
197	659978.29	4230711.43
198	659977.70	4230714.44
199	659960.36	4230707.92
200	659958.22	4230700.22
201	659938.98	4230688.99
202	659923.50	4230680.15
203	659918.77	4230688.79
204	659920.51	4230689.82
205	659917.63	4230699.56
206	659921.04	4230701.01
207	659920.60	4230703.05
208	659918.76	4230709.43
209	659912.16	4230706.90
210	659907.73	4230705.16
211	659902.06	4230703.93
212	659899.32	4230710.30
213	659909.02	4230714.20
214	659921.48	4230719.04
215	659920.27	4230722.82
216	659916.91	4230733.87
217	659909.60	4230733.65
218	659902.36	4230730.67
219	659896.85	4230728.60
220	659892.46	4230726.71
221	659878.64	4230721.66
222	659876.06	4230731.52
223	659876.08	4230731.53
224	659873.55	4230742.57
225	659900.52	4230749.45
226	659910.77	4230752.26
227	659912.75	4230748.72
228	659922.10	4230750.13
229	659923.38	4230746.56
230	659932.00	4230749.10
231	659931.26	4230753.53

Обозначение характерных точек границ	Координаты МСК-49, зона 4	
	X	Y
232	659961.21	4230761.00
233	659968.93	4230753.22
234	659969.70	4230749.70
235	659971.20	4230744.90
236	659966.95	4230742.26
237	659966.39	4230737.55
238	659958.52	4230734.94
239	659957.70	4230737.41
240	659952.60	4230735.65
241	659950.59	4230743.86
242	659943.69	4230741.99
243	659949.31	4230711.71
244	659958.10	4230717.25
245	659955.13	4230728.69
246	659967.78	4230733.09
247	659974.18	4230735.00
248	659973.90	4230737.35
249	659977.30	4230738.71
250	659975.68	4230747.04
251	659973.52	4230757.89
252	659991.03	4230758.71
253	659996.42	4230758.29
254	660001.76	4230755.58
255	660005.32	4230748.96
256	660010.74	4230750.67
257	660025.35	4230740.35
258	660024.33	4230748.29
259	660024.35	4230748.34
260	660020.66	4230749.81
261	660015.59	4230759.51
262	660008.09	4230757.19
263	659999.05	4230761.91
264	659990.85	4230766.48
265	659986.95	4230772.24
266	660001.47	4230778.42
267	660018.80	4230785.88
268	660016.10	4230795.55
269	660035.53	4230802.57
270	660039.04	4230792.28
271	660042.09	4230793.17
272	660050.71	4230795.80

Обозначение характерных точек границ	Координаты МСК-49, зона 4	
	X	Y
273	660058.33	4230797.97
274	660065.68	4230800.29
275	660072.40	4230802.48
276	660071.60	4230804.88
277	660078.95	4230807.38
278	660076.25	4230816.96
279	660085.73	4230821.19
280	660090.25	4230809.08
281	660096.78	4230810.99
282	660093.22	4230820.94
283	660093.24	4230827.40
284	660112.37	4230833.37
285	660117.68	4230817.86
286	660119.19	4230813.59
287	660112.60	4230810.96
288	660112.37	4230808.20
289	660099.57	4230803.62
290	660101.09	4230798.50
291	660105.94	4230784.60
292	660117.77	4230789.42
293	660117.86	4230789.09
294	660118.15	4230789.19
295	660114.98	4230798.28
296	660128.90	4230803.61
297	660133.82	4230798.79
298	660134.17	4230798.77
299	660136.97	4230802.44
300	660131.98	4230814.97
301	660142.84	4230819.10
302	660147.93	4230806.38
303	660152.38	4230795.07
304	660153.21	4230795.30
305	660156.76	4230796.28
306	660157.60	4230796.51
307	660160.56	4230803.42
308	660179.71	4230810.33
309	660186.41	4230808.64
310	660216.45	4230819.78
311	660215.51	4230821.80
312	660211.53	4230837.97
313	660215.95	4230840.68

Обозначение характерных точек границ	Координаты МСК-49, зона 4	
	X	Y
314	660221.66	4230838.67
315	660235.44	4230845.88
316	660240.69	4230836.99
317	660250.48	4230841.40
318	660259.47	4230845.91
319	660265.96	4230849.87
320	660264.86	4230853.86
321	660283.98	4230859.48
322	660290.68	4230863.49
323	660297.92	4230866.69
324	660308.46	4230871.23
325	660309.13	4230869.81
326	660325.09	4230876.09
327	660336.40	4230880.50
328	660337.49	4230876.82
329	660339.84	4230877.34
330	660341.59	4230872.18
331	660357.29	4230875.55
332	660353.59	4230889.08
333	660370.65	4230895.52
334	660382.39	4230899.85
335	660389.12	4230877.74
336	660389.95	4230884.65
337	660418.69	4230896.07
338	660415.96	4230899.92
339	660416.09	4230908.93
340	660428.59	4230911.86
341	660433.88	4230898.68
342	660438.03	4230903.65
343	660529.89	4230936.50
344	660526.43	4230951.58
345	660540.17	4230958.71
346	660566.03	4230969.76
347	660569.88	4230961.60
348	660576.22	4230947.77
349	660574.98	4230954.60
350	660704.32	4231002.93
351	660673.74	4231084.03
352	660729.01	4231103.59
353	660741.36	4231073.58
354	660772.88	4231072.45

Обозначение характерных точек границ	Координаты МСК-49, зона 4	
	X	Y
355	660756.93	4231113.09
356	661060.05	4231223.24
357	661069.35	4231197.79
358	661085.31	4231203.49
359	661117.59	4231120.50
360	661114.17	4231102.83
361	661121.77	4231107.96
362	661154.83	4231133.14
363	661152.35	4231137.02
364	661135.83	4231133.41
365	661125.76	4231143.29
366	661101.83	4231208.81
367	661135.45	4231221.35
368	661125.57	4231246.99
369	661363.54	4231335.30
370	661349.68	4231374.42
371	661115.31	4231287.65
372	661112.61	4231294.28
373	661041.49	4231267.36
374	661043.43	4231261.78
375	660741.39	4231155.71
376	660715.53	4231226.66
377	660699.95	4231242.62
378	660685.14	4231249.45
379	660664.63	4231249.07
380	660649.05	4231246.42
381	660604.61	4231229.70
382	660582.96	4231221.73
383	660568.52	4231224.00
384	660552.19	4231238.82
385	660522.18	4231222.11
386	660488.63	4231310.48
387	660478.23	4231305.10
388	660445.23	4231325.61
389	660397.69	4231401.82
390	660361.13	4231388.86
391	660349.35	4231415.07
392	660216.79	4231339.00
393	660219.55	4231332.35
394	660245.84	4231349.99
395	660267.29	4231319.02

Обозначение характерных точек границ	Координаты МСК-49, зона 4	
	X	Y
396	660295.92	4231339.80
397	660306.25	4231324.64
398	660301.23	4231321.10
399	660303.51	4231317.48
400	660298.59	4231314.50
401	660296.47	4231317.57
402	660277.30	4231304.04
403	660274.21	4231301.85
404	660274.18	4231301.67
405	660281.76	4231289.63
406	660294.96	4231275.59
407	660267.33	4231262.20
408	660261.27	4231271.10
409	660256.61	4231277.87
410	660258.11	4231278.94
411	660253.01	4231286.70
412	660248.65	4231283.58
413	660239.18	4231297.10
414	660233.10	4231292.38
415	660233.10	4231292.37
416	660242.86	4231278.31
417	660252.48	4231264.05
418	660226.07	4231248.16
419	660230.19	4231241.84
420	660230.33	4231241.90
421	660258.33	4231259.04
422	660276.72	4231232.27
423	660284.82	4231219.27
424	660293.40	4231207.02
425	660294.85	4231204.88
426	660301.84	4231193.99
427	660311.57	4231178.03
428	660280.24	4231159.83
429	660278.60	4231162.55
430	660252.23	4231146.86
431	660244.88	4231158.14
432	660228.31	4231184.32
433	660219.69	4231197.79
434	660199.65	4231230.34
435	660191.49	4231242.86
436	660191.31	4231242.75

Обозначение характерных точек границ	Координаты МСК-49, зона 4	
	X	Y
437	660185.75	4231251.51
438	660179.38	4231248.01
439	660179.86	4231247.72
440	660186.71	4231235.83
441	660154.72	4231213.33
442	660152.96	4231215.60
443	660142.49	4231209.00
444	660128.61	4231224.06
445	660121.97	4231231.56
446	660112.60	4231223.22
447	660121.85	4231216.70
448	660126.79	4231220.27
449	660135.17	4231210.15
450	660139.65	4231204.66
451	660128.00	4231196.65
452	660131.80	4231191.24
453	660143.89	4231198.69
454	660150.96	4231192.91
455	660158.48	4231179.78
456	660155.44	4231177.65
457	660156.48	4231175.58
458	660152.67	4231173.07
459	660144.21	4231165.66
460	660121.14	4231152.70
461	660121.10	4231152.67
462	660123.59	4231146.56
463	660123.65	4231146.56
464	660141.89	4231155.37
465	660155.76	4231127.19
466	660156.33	4231127.08
467	660165.67	4231132.08
468	660178.10	4231138.80
469	660179.97	4231135.67
470	660188.16	4231139.93
471	660195.37	4231127.64
472	660200.11	4231119.90
473	660205.63	4231109.13
474	660196.09	4231104.63
475	660203.92	4231088.34
476	660191.38	4231082.36
477	660187.79	4231101.86

Обозначение характерных точек границ	Координаты МСК-49, зона 4	
	X	Y
478	660195.95	4231104.68
479	660191.18	4231115.14
480	660189.87	4231117.74
481	660176.01	4231110.08
482	660181.11	4231098.66
483	660177.93	4231096.45
484	660183.40	4231088.81
485	660183.23	4231083.91
486	660180.29	4231081.74
487	660182.64	4231077.30
488	660182.43	4231073.27
489	660178.98	4231071.26
490	660174.43	4231078.65
491	660168.68	4231075.64
492	660163.93	4231073.35
493	660149.99	4231089.97
494	660155.57	4231094.54
495	660160.11	4231097.99
496	660154.75	4231105.59
497	660144.33	4231099.84
498	660135.58	4231116.01
499	660135.54	4231116.02
500	660135.50	4231115.98
501	660166.84	4231051.36
502	660162.83	4231050.75
503	660162.77	4231050.77
504	660162.76	4231050.79
505	660168.46	4231038.91
506	660176.31	4231041.78
507	660177.51	4231036.24
508	660177.55	4231025.89
509	660162.01	4231019.38
510	660162.26	4231019.03
511	660167.46	4231006.33
512	660158.08	4231003.59
513	660152.28	4231016.94
514	660147.09	4231015.38
515	660143.78	4231024.82
516	660142.70	4231026.97
517	660142.66	4231027.00
518	659547.82	4230812.86

Обозначение характерных точек границ	Координаты МСК-49, зона 4	
	X	Y
519	659546.54	4230813.37
520	659512.72	4230802.02
521	659478.93	4230792.37
522	659448.19	4230785.25
523	659444.22	4230785.74
524	659417.80	4230792.91
525	659397.31	4230793.44
526	659381.01	4230799.60
527	659367.10	4230799.17
528	659354.53	4230806.59
529	659348.18	4230804.61
530	659343.69	4230802.62
531	659338.01	4230800.11
532	659310.14	4230797.86
533	659298.26	4230818.48
534	659293.52	4230816.09
535	659249.75	4230790.46
536	659261.38	4230770.61
537	659246.27	4230763.06
538	659234.30	4230754.96
539	659235.57	4230752.90
540	659238.34	4230748.50
541	659235.83	4230746.76
542	659234.40	4230746.06
543	659214.75	4230732.74
544	659225.94	4230716.44
545	659214.76	4230708.36
546	659208.87	4230704.11
547	659198.30	4230719.82
548	659183.71	4230709.24
549	659178.39	4230705.76
550	659175.27	4230706.29
551	659173.21	4230705.72
552	659158.78	4230694.80
553	659119.29	4230680.19
554	659083.66	4230646.43
555	659052.54	4230616.57
556	659018.70	4230595.94
557	659008.33	4230589.60
558	659003.02	4230586.37
559	658994.52	4230581.24

Обозначение характерных точек границ	Координаты МСК-49, зона 4	
	X	Y
560	658979.47	4230572.17
561	658970.82	4230566.95
562	658967.04	4230564.67
563	658940.49	4230548.60
564	658928.26	4230541.20
565	658892.78	4230519.61
566	658876.93	4230513.88
567	658869.36	4230511.12
568	658837.32	4230499.41
569	658721.63	4230457.99
570	658701.55	4230450.80
571	658650.81	4230432.51
572	658644.98	4230428.81
573	658634.28	4230421.24
574	658630.60	4230415.24
575	660449.63	4230571.62
576	660340.71	4230864.95
577	660345.70	4230867.54
578	660343.89	4230870.64
579	660328.82	4230865.07
580	660316.74	4230860.08
581	660321.91	4230855.55
582	660430.41	4230563.99

6.3. Муниципальное образование, в границах территории которого расположена вторая подзона приаэродромной территории аэродрома гражданской авиации Северо-Эвенск: Северо-Эвенский городской округ.

6.4. Перечень кадастровых кварталов, в границах территорий которых полностью или частично расположена вторая подзона приаэродромной территории аэродрома гражданской авиации Северо-Эвенск, приведен в таблице 3.2.

Таблица 3.2

№ строки	Номера кадастровых кварталов					
	1	2	3	4	5	6
1	49:03:010101	49:03:010102	49:03:010103	49:03:010104	49:03:010105	49:03:010108
2	49:03:010109	49:03:010110	49:03:010114	49:03:010115	–	–

6.5. Графическое изображение границ второй подзоны приаэродромной территории аэродрома гражданской авиации Северо-Эвенск приведено на схеме 3.

Схема 3



7. Описание границ третьей подзоны:

7.1. Третья подзона приаэродромной территории аэродрома гражданской авиации Северо-Эвенск выделена в границах полос воздушных подходов, установленных в соответствии с Федеральными правилами использования воздушного пространства Российской Федерации, утвержденными постановлением Правительства Российской Федерации от 11 марта 2010 г. № 138 (далее – постановление № 138), и с учетом ограничительных поверхностей аэродрома в соответствии с Федеральными авиационными правилами «Требования, предъявляемые к аэродромам, предназначенным для взлета, посадки, руления и стоянки гражданских воздушных судов», утвержденными приказом Министерства транспорта Российской Федерации от 25 августа 2015 г. № 262 (зарегистрирован Министерством юстиции Российской Федерации 9 октября 2015 г., регистрационный № 39264), с изменениями, внесенными приказом Министерства транспорта Российской Федерации от 24 ноября 2017 г. № 495 (зарегистрирован Министерством юстиции Российской Федерации 21 декабря 2017 г., регистрационный № 49344) (далее – ФАП-262).

7.2. Перечень координат характерных точек границ третьей подзоны приаэродромной территории аэродрома гражданской авиации Северо-Эвенск приведен в таблице 4.1.

Таблица 4.1

Обозначение характерных точек границ	Координаты МСК-49, зона 4	
	X	Y
1.1	665073.13	4216741.74
1.2	668517.67	4218604.15
1.3	671362.80	4221294.61
1.4	673414.65	4224629.78
1.5	674533.37	4228382.35
1.6	674642.74	4232296.61
1.8	671872.89	4239550.33
1.9	669182.42	4242395.47
1.10	665847.26	4244447.31
1.11	662094.68	4245566.04
1.12	658180.43	4245675.41
1.13	654371.24	4244767.97

1.14	650926.71	4242905.55
1.15	648081.57	4240215.09
1.16	646029.73	4236879.93
1.17	644911.00	4233127.35
1.18	644801.63	4229213.09
1.20	647571.48	4221959.37
1.21	650261.95	4219114.24
1.22	653597.11	4217062.39
1.23	657349.69	4215943.67
1.24	661263.94	4215834.30
5.197	674409.83	4233800.04
5.198	674104.43	4235015.26
5.199	673409.80	4236890.75
5.200	672849.92	4238011.76
5.201	675428.43	4234012.69
5.202	674942.19	4235325.54
5.203	674247.55	4237201.04
5.204	673761.31	4238513.88
5.205	675026.58	4235356.80
5.206	674331.95	4237232.29
5.207	646594.44	4223497.97
5.208	646035.26	4224617.43
5.209	645339.94	4226494.45
5.210	645034.54	4227709.67
5.211	645683.06	4222995.82
5.212	645196.82	4224308.67
5.213	644502.18	4226184.16
5.214	644015.94	4227497.01
5.215	645112.42	4224277.41
5.216	644417.79	4226152.91

7.3. Перечень кадастровых кварталов, в границах территорий которых полностью или частично расположена третья подзона приаэродромной территории аэродрома гражданской авиации Северо-Эвенск, приведен в таблице 4.2.

Таблица 4.2

№ п/п	Номера кадастровых кварталов					
	1	2	3	4	5	6
1	49:03:010101	49:03:010102	49:03:010103	49:03:010104	49:03:010105	49:03:010106
2	49:03:010107	49:03:010108	49:03:010109	49:03:010110	49:03:010111	49:03:010112
3	49:03:010113	49:03:010114	49:03:010115	49:03:010116	49:03:010117	49:03:010118

7.4. Муниципальное образование, в границах территории которого расположена третья подзона приаэродромной территории аэродрома гражданской авиации Северо-Эвенск: Северо-Эвенский городской округ.

7.5. Перечень координат характерных точек границ секторов третьей подзоны приаэродромной территории аэродрома гражданской авиации Северо-Эвенск приведен в таблице 4.3.

Таблица 4.3

Обозначение характерных точек границ	Координаты МСК-49, зона 4	
	X	Y
Сектор 1 Абсолютная высота (далее – Набс) 166.55 м		
1.1	665073.13	4216741.74
1.2	668517.67	4218604.15
1.3	671362.80	4221294.61
1.4	673414.65	4224629.78
1.5	674533.37	4228382.35
1.6	674642.74	4232296.61
1.7	673735.30	4236105.80
1.8	671872.89	4239550.33
1.9	669182.42	4242395.47
1.10	665847.26	4244447.31
1.11	662094.68	4245566.04
1.12	658180.43	4245675.41
1.13	654371.24	4244767.97
1.14	650926.71	4242905.55
1.15	648081.57	4240215.09
1.16	646029.73	4236879.93
1.17	644911.00	4233127.35
1.18	644801.63	4229213.09
1.19	645709.07	4225403.90
1.20	647571.48	4221959.37
1.21	650261.95	4219114.24
1.22	653597.11	4217062.39
1.23	657349.69	4215943.67

1.24	661263.94	4215834.30
Сектор 2.1 Набс от 66.55 м до 91.55 м		
2.1.1	660708.57	4225788.26
2.1.2	662208.97	4226343.96
2.1.3	657235.41	4235165.74
2.1.4	658735.80	4235721.45
Сектор 2.2 Набс от 91.55 м до 116.55 м		
2.2.1	660708.57	4225788.26
2.2.2	662208.97	4226343.96
2.2.3	657235.41	4235165.74
2.2.4	658735.80	4235721.45
Сектор 2.3 Набс от 116.55 м до 141.55 м		
2.3.1	660882.23	4225319.38
2.3.2	662382.62	4225875.09
2.3.3	657061.75	4235634.61
2.3.4	658562.14	4236190.32
Сектор 2.4 Набс от 141.55 м до 166.55 м		
2.4.1	661055.88	4224850.51
2.4.2	662556.28	4225406.22
2.4.3	656888.09	4236103.49
2.4.4	658388.49	4236659.19
Сектор 3 Набс 66.55 м		
3.1.	660361.25	4226726.01
3.2.	661861.65	4227281.71
3.3	657582.72	4234227.99
3.4	659083.12	4234783.70
Сектор 4 Набс от 16.55 м до 66.55 м		
4.1	656446.67	4228926.39
4.2	663398.51	4231501.16
4.3	662997.70	4232583.32
4.4	656045.86	4230008.55
Сектор 5.1		

Набс от 8.45 м до 16.45 м		
5.3	658862.58	4230340.50
5.4	658800.07	4230509.30
5.9	658415.42	4230108.24
5.10	658309.48	4230394.25
Сектор 5.2 Набс от 16.45 м до 24.45 м		
5.9	658415.42	4230108.24
5.10	658309.48	4230394.25
5.15	657968.25	4229875.97
5.16	657818.90	4230279.20
Сектор 5.3 Набс от 24.45 м до 32.45 м		
5.15	657968.25	4229875.97
5.16	657818.90	4230279.20
5.21	657521.08	4229643.70
5.22	657328.32	4230164.15
Сектор 5.4 Набс от 32.45 м до 40.45 м		
5.21	657521.08	4229643.70
5.22	657328.32	4230164.15
5.27	657073.92	4229411.43
5.28	656837.74	4230049.10
Сектор 5.5 Набс от 40.45 м до 48.45 м		
5.27	657073.92	4229411.43
5.28	656837.74	4230049.10
5.33	656626.75	4229179.17
5.34	656347.16	4229934.05
Сектор 5.6 Набс от 48.45 м до 56.45 м		
5.33	656626.75	4229179.17
5.34	656347.16	4229934.05
5.39	656179.58	4228946.90
5.40	655856.58	4229819.01
Сектор 5.7 Набс от 56.45 м до 64.45 м		
5.39	656179.58	4228946.90

5.40	655856.58	4229819.01
5.45	655732.42	4228714.63
5.46	655366.00	4229703.96
Сектор 5.8 Набс от 64.45 м до 72.45 м		
5.45	655732.42	4228714.63
5.46	655366.00	4229703.96
5.51	655285.25	4228482.37
5.52	654875.42	4229588.91
Сектор 5.9 Набс от 72.45 м до 80.45 м		
5.51	655285.25	4228482.37
5.52	654875.42	4229588.91
5.57	654838.08	4228250.10
5.58	654384.83	4229473.86
Сектор 5.10 Набс от 80.45 м до 88.45 м		
5.57	654838.08	4228250.10
5.58	654384.83	4229473.86
5.63	654390.92	4228017.83
5.64	653894.25	4229358.81
Сектор 5.11 Набс от 88.45 м до 96.45 м		
5.63	654390.92	4228017.83
5.64	653894.25	4229358.81
5.69	653943.75	4227785.56
5.70	653403.67	4229243.76
Сектор 5.12 Набс от 96.45 м до 104.45 м		
5.69	653943.75	4227785.56
5.70	653403.67	4229243.76
5.75	653496.58	4227553.30
5.76	652913.09	4229128.71
Сектор 5.13 Набс от 104.45 м до 112.45 м		
5.75	653496.58	4227553.30
5.76	652913.09	4229128.71
5.81	653049.42	4227321.03

5.82	652422.51	4229013.66
Сектор 5.14 Набс от 112.45 м до 120.45 м		
5.81	653049.42	4227321.03
5.82	652422.51	4229013.66
5.87	652602.25	4227088.76
5.88	651931.93	4228898.61
Сектор 5.15 Набс от 120.45 м до 128.45 м		
5.87	652602.25	4227088.76
5.88	651931.93	4228898.61
5.93	652145.53	4226882.28
5.94	651450.90	4228757.78
Сектор 5.16 Набс от 128.45 м до 136.45 м		
5.93	652145.53	4226882.28
5.94	651450.90	4228757.78
5.95	651676.66	4226708.62
5.96	650982.02	4228584.12
Сектор 5.17 Набс от 136.45 м до 144.45 м		
5.95	651676.66	4226708.62
5.96	650982.02	4228584.12
5.97	651207.78	4226534.97
5.98	650513.15	4228410.46
Сектор 5.18 Набс от 144.45 м до 152.45 м		
5.97	651207.78	4226534.97
5.98	650513.15	4228410.46
5.99	650738.91	4226361.31
5.100	650044.28	4228236.80
Сектор 5.19 Набс от 152.45 м до 166.55 м		
5.99	650738.91	4226361.31
5.100	650044.28	4228236.80
5.215	645112.42	4224277.41
5.216	644417.79	4226152.91
Сектор 5.20		

Набс от 18.95 м до 26.95 м		
5.103	660644.30	4231000.41
5.104	660581.79	4231169.20
5.109	661134.89	4231115.45
5.110	661028.95	4231401.47
Сектор 5.21 Набс от 26.95 м до 34.95 м		
5.109	661134.89	4231115.45
5.110	661028.95	4231401.47
5.115	661625.47	4231230.50
5.116	661476.12	4231633.73
Сектор 5.22 Набс от 34.95 м до 42.95 м		
5.115	661625.47	4231230.50
5.116	661476.12	4231633.73
5.121	662116.05	4231345.55
5.122	661923.29	4231866.00
Сектор 5.23 Набс от 42.95 м до 50.95 м		
5.121	662116.05	4231345.55
5.122	661923.29	4231866.00
5.127	662606.63	4231460.60
5.128	662370.45	4232098.27
Сектор 5.24 Набс от 50.95 м до 58.95 м		
5.127	662606.63	4231460.60
5.128	662370.45	4232098.27
5.133	663097.21	4231575.65
5.134	662817.62	4232330.54
Сектор 5.25 Набс от 58.95 м до 66.95 м		
5.133	663097.21	4231575.65
5.134	662817.62	4232330.54
5.139	663587.79	4231690.70
5.140	663264.79	4232562.80
Сектор 5.26 Набс от 66.95 м до 74.95 м		
5.139	663587.79	4231690.70

5.140	663264.79	4232562.80
5.145	664078.37	4231805.75
5.146	663711.95	4232795.07
Сектор 5.27 Набс от 74.95 м до 82.95 м		
5.145	664078.37	4231805.75
5.146	663711.95	4232795.07
5.151	664568.95	4231920.80
5.152	664159.12	4233027.34
Сектор 5.28 Набс от 82.95 м до 90.95 м		
5.151	664568.95	4231920.80
5.152	664159.12	4233027.34
5.157	665059.54	4232035.84
5.158	664606.29	4233259.61
Сектор 5.29 Набс от 90.95 м до 98.95 м		
5.157	665059.54	4232035.84
5.158	664606.29	4233259.61
5.163	665550.12	4232150.89
5.164	665053.46	4233491.87
Сектор 5.30 Набс от 98.95 м до 106.95 м		
5.163	665550.12	4232150.89
5.164	665053.46	4233491.87
5.169	666040.70	4232265.94
5.170	665500.62	4233724.14
Сектор 5.31 Набс от 106.95 м до 114.95 м		
5.169	666040.70	4232265.94
5.170	665500.62	4233724.14
5.175	666531.28	4232380.99
5.176	665947.79	4233956.41
Сектор 5.32 Набс от 114.95 м до 122.95 м		
5.175	666531.28	4232380.99
5.176	665947.79	4233956.41
5.181	667021.86	4232496.04

5.182	666394.96	4234188.68
Сектор 5.33 Набс от 122.95 м до 130.95 м		
5.181	667021.86	4232496.04
5.182	666394.96	4234188.68
5.187	667512.44	4232611.09
5.188	666842.12	4234420.94
Сектор 5.34 Набс от 130.95 м до 138.95 м		
5.187	667512.44	4232611.09
5.188	666842.12	4234420.94
5.189	667993.47	4232751.93
5.190	667298.84	4234627.42
Сектор 5.35 Набс от 138.95 м до 146.95 м		
5.189	667993.47	4232751.93
5.190	667298.84	4234627.42
5.191	668462.35	4232925.58
5.192	667767.71	4234801.08
Сектор 5.36 Набс от 146.95 м до 154.95 м		
5.191	668462.35	4232925.58
5.192	667767.71	4234801.08
5.193	668931.22	4233099.24
5.194	668236.59	4234974.74
Сектор 5.37 Набс от 154.95 м до 162.95 м		
5.193	668931.22	4233099.24
5.194	668236.59	4234974.74
5.195	669400.09	4233272.90
5.196	668705.46	4235148.40
Сектор 5.38 Набс от 162.95 м до 166.55 м		
5.195	669400.09	4233272.90
5.196	668705.46	4235148.40
5.205	675026.58	4235356.80
5.206	674331.95	4237232.29
Сектор 6.1		

Набс от 6.05 м до 16.05 м		
5.1	658967.82	4230315.50
5.2	658863.62	4230596.82
5.3	658862.58	4230340.50
5.4	658800.07	4230509.30
5.5	658524.99	4230071.51
5.6	658495.91	4230150.04
5.7	658397.79	4230414.96
5.8	658368.70	4230493.50
Сектор 6.2 Набс от 16.05 м до 26.05 м		
5.5	658524.99	4230071.51
5.6	658495.91	4230150.04
5.11	658082.17	4229827.52
5.12	658048.74	4229917.78
Сектор 6.3 Набс от 26.05 м до 36.05 м		
5.11	658082.17	4229827.52
5.12	658048.74	4229917.78
5.17	657639.34	4229583.53
5.18	657601.57	4229685.51
Сектор 6.4 Набс от 36.05 м до 46.05 м		
5.17	657639.34	4229583.53
5.18	657601.57	4229685.51
5.23	657196.52	4229339.54
5.24	657154.41	4229453.24
Сектор 6.5 Набс от 46.05 м до 56.05 м		
5.23	657196.52	4229339.54
5.24	657154.41	4229453.24
5.29	656753.69	4229095.55
5.30	656707.24	4229220.98
Сектор 6.6 Набс от 56.05 м до 66.05 м		
5.29	656753.69	4229095.55
5.30	656707.24	4229220.98
5.35	656310.87	4228851.56

5.36	656260.07	4228988.71
Сектор 6.7 Набс от 66.05 м до 78.55 м		
5.35	656310.87	4228851.56
5.36	656260.07	4228988.71
5.41	655868.04	4228607.57
5.42	655812.91	4228756.44
Сектор 6.8 Набс от 78.55 м до 91.05 м		
5.41	655868.04	4228607.57
5.42	655812.91	4228756.44
5.47	655425.22	4228363.58
5.48	655365.74	4228524.17
Сектор 6.9 Набс от 91.05 м до 103.55 м		
5.47	655425.22	4228363.58
5.48	655365.74	4228524.17
5.53	654982.39	4228119.59
5.54	654918.57	4228291.91
Сектор 6.10 Набс от 103.55 м до 116.05 м		
5.53	654982.39	4228119.59
5.54	654918.57	4228291.91
5.59	654539.57	4227875.61
5.60	654471.41	4228059.64
Сектор 6.11 Набс от 116.05 м до 128.55 м		
5.59	654539.57	4227875.61
5.60	654471.41	4228059.64
5.65	654096.74	4227631.62
5.66	654024.24	4227827.37
Сектор 6.12 Набс от 128.55 м до 141.05 м		
5.65	654096.74	4227631.62
5.66	654024.24	4227827.37
5.71	653653.92	4227387.63
5.72	653577.07	4227595.10
Сектор 6.13		

Набс от 141.05 м до 153.55 м		
5.71	653653.92	4227387.63
5.72	653577.07	4227595.10
5.77	653211.09	4227143.64
5.78	653129.91	4227362.84
Сектор 6.14 Набс от 153.55 м до 166.55 м		
5.77	653211.09	4227143.64
5.78	653129.91	4227362.84
5.83	652768.27	4226899.65
5.84	652682.74	4227130.57
Сектор 6.15 Набс 166.55 м		
5.83	652768.27	4226899.65
5.84	652682.74	4227130.57
5.89	652679.70	4226850.85
5.90	652593.31	4227084.12
Сектор 6.16 Набс 166.55 м		
5.89	652679.70	4226850.85
5.90	652593.31	4227084.12
5.93	652145.53	4226882.28
5.95	651676.66	4226708.62
5.97	651207.78	4226534.97
5.99	650738.91	4226361.31
5.207	646594.44	4223497.97
5.208	646035.26	4224617.43
5.211	645683.06	4222995.82
5.212	645196.82	4224308.67
Сектор 6.2.1 Набс от 16.05 м до 26.05 м		
5.7	658397.79	4230414.96
5.8	658368.70	4230493.50
5.13	657907.21	4230299.91
5.14	657873.78	4230390.17
Сектор 6.3.1 Набс от 26.05 м до 36.05 м		
5.13	657907.21	4230299.91

5.14	657873.78	4230390.17
5.19	657416.63	4230184.86
5.20	657378.86	4230286.84
Сектор 6.4.1 Набс от 36.05 м до 46.05 м		
5.19	657416.63	4230184.86
5.20	657378.86	4230286.84
5.25	656926.05	4230069.81
5.26	656883.93	4230183.51
Сектор 6.5.1 Набс от 46.05 м до 56.05 м		
5.25	656926.05	4230069.81
5.26	656883.93	4230183.51
5.31	656435.46	4229954.76
5.32	656389.01	4230080.19
Сектор 6.6.1 Набс от 56.05 м до 66.05 м		
5.31	656435.46	4229954.76
5.32	656389.01	4230080.19
5.37	655944.88	4229839.71
5.38	655894.09	4229976.86
Сектор 6.7.1 Набс от 66.05 м до 78.55 м		
5.37	655944.88	4229839.71
5.38	655894.09	4229976.86
5.43	655454.30	4229724.67
5.44	655399.17	4229873.53
Сектор 6.8.1 Набс от 78.55 м до 91.05 м		
5.43	655454.30	4229724.67
5.44	655399.17	4229873.53
5.49	654963.72	4229609.62
5.50	654904.24	4229770.21
Сектор 6.9.1 Набс от 91.05 м до 103.55 м		
5.49	654963.72	4229609.62
5.50	654904.24	4229770.21
5.55	654473.14	4229494.57

5.56	654409.32	4229666.88
Сектор 6.10.1 Набс от 103.55 м до 116.05 м		
5.55	654473.14	4229494.57
5.56	654409.32	4229666.88
5.61	653982.56	4229379.52
5.62	653914.40	4229563.55
Сектор 6.11.1 Набс от 116.05 м до 128.55 м		
5.61	653982.56	4229379.52
5.62	653914.40	4229563.55
5.67	653491.98	4229264.47
5.68	653419.47	4229460.22
Сектор 6.12.1 Набс от 128.55 м до 141.05 м		
5.67	653491.98	4229264.47
5.68	653419.47	4229460.22
5.73	653001.40	4229149.42
5.74	652924.55	4229356.90
Сектор 6.13.1 Набс от 141.05 м до 153.55 м		
5.73	653001.40	4229149.42
5.74	652924.55	4229356.90
5.79	652510.81	4229034.37
5.80	652429.63	4229253.57
Сектор 6.14.1 Набс от 153.55 м до 166.55 м		
5.79	652510.81	4229034.37
5.80	652429.63	4229253.57
5.85	652020.23	4228919.32
5.86	651934.71	4229150.24
Сектор 6.15.1 Набс 166.55 м		
5.85	652020.23	4228919.32
5.86	651934.71	4229150.24
5.91	651922.12	4228896.31
5.92	651835.72	4229129.58
Сектор 6.16.1		

Набс 166.55 м		
5.91	651922.12	4228896.31
5.92	651835.72	4229129.58
5.94	651450.90	4228757.78
5.96	650982.02	4228584.12
5.98	650513.15	4228410.46
5.100	650044.28	4228236.80
5.209	645339.94	4226494.45
5.210	645034.54	4227709.67
5.214	644015.94	4227497.01
5.216	644417.79	4226152.91
Сектор 6.17 Набс от 16.55 м до 26.55 м		
5.101	660580.75	4230912.88
5.102	660476.55	4231194.21
5.103	660644.30	4231000.41
5.104	660581.79	4231169.20
5.105	661075.67	4231016.21
5.106	661046.58	4231094.75
5.107	660948.46	4231359.66
5.108	660919.38	4231438.20
Сектор 6.18 Набс от 26.55 м до 36.55 м		
5.105	661075.67	4231016.21
5.106	661046.58	4231094.75
5.111	661570.59	4231119.54
5.112	661537.16	4231209.79
Сектор 6.19 Набс от 36.55 м до 46.55 м		
5.111	661570.59	4231119.54
5.112	661537.16	4231209.79
5.117	662065.51	4231222.86
5.118	662027.74	4231324.84
Сектор 6.20 Набс от 46.55 м до 56.55 м		
5.117	662065.51	4231222.86
5.118	662027.74	4231324.84
5.123	662560.44	4231326.19

5.124	662518.33	4231439.89
Сектор 6.21 Набс от 56.55 м до 66.55 м		
5.123	662560.44	4231326.19
5.124	662518.33	4231439.89
5.129	663055.36	4231429.52
5.130	663008.91	4231554.94
Сектор 6.22 Набс от 66.55 м до 76.55 м		
5.129	663055.36	4231429.52
5.130	663008.91	4231554.94
5.135	663550.28	4231532.84
5.136	663499.49	4231669.99
Сектор 6.23 Набс от 76.55 м до 89.05 м		
5.135	663550.28	4231532.84
5.136	663499.49	4231669.99
5.141	664045.21	4231636.17
5.142	663990.07	4231785.04
Сектор 6.24 Набс от 89.05 м до 101.55 м		
5.141	664045.21	4231636.17
5.142	663990.07	4231785.04
5.147	664540.13	4231739.50
5.148	664480.65	4231900.09
Сектор 6.25 Набс от 101.55 м до 114.05 м		
5.147	664540.13	4231739.50
5.148	664480.65	4231900.09
5.153	665035.05	4231842.82
5.154	664971.23	4232015.14
Сектор 6.26 Набс от 114.05 м до 126.55 м		
5.153	665035.05	4231842.82
5.154	664971.23	4232015.14
5.159	665529.97	4231946.15
5.160	665461.81	4232130.18
Сектор 6.27		

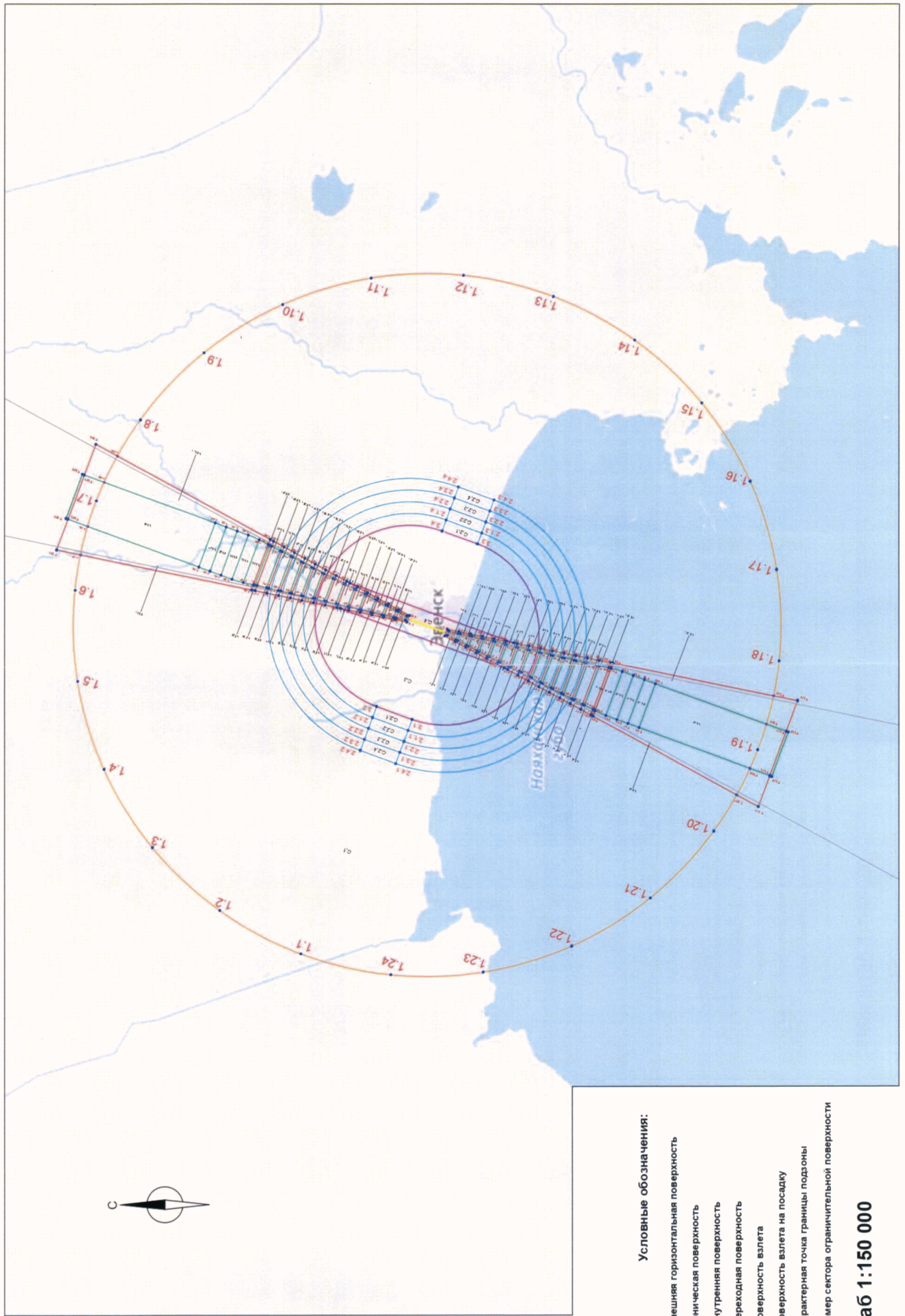
Набс от 126.55 м до 139.05 м		
5.159	665529.97	4231946.15
5.160	665461.81	4232130.18
5.165	666024.90	4232049.48
5.166	665952.39	4232245.23
Сектор 6.28 Набс от 139.05 м до 151.55 м		
5.165	666024.90	4232049.48
5.166	665952.39	4232245.23
5.171	666519.82	4232152.81
5.172	666442.98	4232360.28
Сектор 6.29 Набс от 151.55 м до 164.05 м		
5.171	666519.82	4232152.81
5.172	666442.98	4232360.28
5.177	667014.74	4232256.13
5.178	666933.56	4232475.33
Сектор 6.30 Набс от 164.05 м до 166.55 м		
5.177	667014.74	4232256.13
5.178	666933.56	4232475.33
5.183	667173.12	4232289.20
5.184	667090.54	4232512.15
Сектор 6.31 Набс 166.55 м		
5.183	667173.12	4232289.20
5.184	667090.54	4232512.15
5.187	667512.44	4232611.09
5.189	667993.47	4232751.93
5.191	668462.35	4232925.58
5.193	668931.22	4233099.24
5.195	669400.09	4233272.90
5.197	674409.83	4233800.04
5.198	674104.43	4235015.26
5.201	675428.43	4234012.69
5.202	674942.19	4235325.54
Сектор 6.18.1 Набс от 26.55 м до 36.55 м		

5.107	660948.46	4231359.66
5.108	660919.38	4231438.20
5.113	661395.63	4231591.93
5.114	661362.20	4231682.18
Сектор 6.19.1 Набс от 36.55 м до 46.55 м		
5.113	661395.63	4231591.93
5.114	661362.20	4231682.18
5.119	661842.80	4231824.19
5.120	661805.03	4231926.17
Сектор 6.20.1 Набс от 46.55 м до 56.55 м		
5.119	661842.80	4231824.19
5.120	661805.03	4231926.17
5.125	662289.96	4232056.46
5.126	662247.85	4232170.16
Сектор 6.21.1 Набс от 56.55 м до 66.55 м		
5.125	662289.96	4232056.46
5.126	662247.85	4232170.16
5.131	662737.13	4232288.73
5.132	662690.68	4232414.15
Сектор 6.22.1 Набс от 66.55 м до 76.55 м		
5.131	662737.13	4232288.73
5.132	662690.68	4232414.15
5.137	663184.30	4232521.00
5.138	663133.50	4232658.14
Сектор 6.23.1 Набс от 76.55 м до 89.05 м		
5.137	663184.30	4232521.00
5.138	663133.50	4232658.14
5.143	663631.46	4232753.26
5.144	663576.33	4232902.13
Сектор 6.24.1 Набс от 89.05 м до 101.55 м		
5.143	663631.46	4232753.26
5.144	663576.33	4232902.13

5.149	664078.63	4232985.53
5.150	664019.15	4233146.12
Сектор 6.25.1 Набс от 101.55 м до 114.05 м		
5.149	664078.63	4232985.53
5.150	664019.15	4233146.12
5.155	664525.80	4233217.80
5.156	664461.98	4233390.11
Сектор 6.26.1 Набс от 114.05 м до 126.55 м		
5.155	664525.80	4233217.80
5.156	664461.98	4233390.11
5.161	664972.97	4233450.07
5.162	664904.80	4233634.10
Сектор 6.27.1 Набс от 126.55 м до 139.05 м		
5.161	664972.97	4233450.07
5.162	664904.80	4233634.10
5.167	665420.13	4233682.33
5.168	665347.63	4233878.09
Сектор 6.28.1 Набс от 139.05 м до 151.55 м		
5.167	665420.13	4233682.33
5.168	665347.63	4233878.09
5.173	665867.30	4233914.60
5.174	665790.46	4234122.08
Сектор 6.29.1 Набс от 151.55 м до 164.05 м		
5.173	665867.30	4233914.60
5.174	665790.46	4234122.08
5.179	666314.47	4234146.87
5.180	666233.28	4234366.07
Сектор 6.30.1 Набс от 164.05 м до 166.55 м		
5.179	666314.47	4234146.87
5.180	666233.28	4234366.07
5.185	666457.56	4234221.19
5.186	666374.98	4234444.14

Сектор 6.31.1 Набс 166.55 м		
5.185	666457.56	4234221.19
5.186	666374.98	4234444.14
5.188	666842.12	4234420.94
5.190	667298.84	4234627.42
5.192	667767.71	4234801.08
5.194	668236.59	4234974.74
5.196	668705.46	4235148.40
5.199	673409.80	4236890.75
5.200	672849.92	4238011.76
5.203	674247.55	4237201.04
5.204	673761.31	4238513.88

7.6. Графическое изображение границ третьей подзоны (с выделенными секторами) приаэродромной территории аэродрома гражданской авиации Северо-Эвенск приведено на схеме 4.



Условные обозначения:

- C.1 Внешняя горизонтальная поверхность
- C.2 Коническая поверхность
- C.3 Внутренняя поверхность
- C.4 Переходная поверхность
- C.5 Поверхность влета
- C.6 Поверхность влета на посадку
- 2 Характерная точка границы подзоны
- C.3 Номер сектора ограничительной поверхности

Масштаб 1:150 000

8. Описание границ четвертой подзоны:

8.1. Четвертая подзона приаэродромной территории аэродрома гражданской авиации Северо-Эвенск выделяется по границам зон действия средств радиотехнического обеспечения полетов воздушных судов и авиационной электросвязи (далее – РТОП и АС), обозначенным в аэронавигационном паспорте аэродрома гражданской авиации Северо-Эвенск.

Граница четвертой подзоны приаэродромной территории аэродрома гражданской авиации Северо-Эвенск определена путем совмещения границ зон ограничения размещения объектов, создающих помехи в работе наземных объектов средств и систем обслуживания воздушного движения, навигации, посадки и связи, предназначенных для организации воздушного движения. Контур четвертой подзоны выделен по максимально удаленным от средств РТОП и АС границам зон ограничений.

В составе четвертой подзоны определены высотные ограничения для окружающей застройки. В границах выделенных участков наклонных поверхностей ограничения застройки указаны высоты от минимальной к максимальной отметке по их границам в направлении от места установки средств РТОП и АС.

8.2. Перечень координат характерных точек границ четвертой подзоны приаэродромной территории аэродрома гражданской авиации Северо-Эвенск приведен в таблице 5.1.

Таблица 5.1

Обозначение характерных точек границ	Координаты МСК-49, зона 4	
	X	Y
1	662163.01	4230474.03
2	662060.79	4231250.49
3	661761.09	4231974.03
4	661284.33	4232595.35
5	660663.01	4233072.11
6	659939.47	4233371.81
7	659163.01	4233474.03
8	658386.55	4233371.81

Обозначение характерных точек границ	Координаты МСК-49, зона 4	
	X	Y
9	657663.01	4233072.11
10	657041.69	4232595.35
11	656564.93	4231974.03
12	656265.23	4231250.49
13	656163.04	4230486.03
14	656265.23	4229697.57
15	656564.93	4228974.03
16	657041.69	4228352.71
17	657663.01	4227875.95
18	658386.55	4227576.25
19	659163.01	4227474.03
20	659939.47	4227576.25
21	660663.01	4227875.95
22	661284.33	4228352.71
23	661761.09	4228974.03
24	662060.79	4229697.57

8.3. Перечень секторов четвертой подзоны приаэродромной территории аэродрома гражданской авиации Северо-Эвенск приведен в таблице 5.2.

Таблица 5.2

№ сектора	Расстояние от основания антенны, м	Абсолютная высота ограничения застройки в секторе, м
Автоматический радиопеленгатор (далее – АРП) Координаты точки установки АРП в МСК-49, зона 4: X – 659163,01; Y – 4230474,03		
1.1	400	9,00
1.2	500	9,00
1.3	1000	17,73
1.4	1500	26,46
1.5	2000	35,18
1.6	2500	43,91
1.7	3000	52,64
Отдельная приводная радиостанция с маркерным радиомаяком (далее – ОПРС) Координаты точки установки ОПРС в МСК-49, зона 4:		

X – 658567,58; Y – 4229767,03		
2.1	100	–
2.2	300	–
2.3	500	20
2.4	1000	63,74
Средства авиационной электросвязи ОВЧ-диапазона (далее – ОВЧ) Координаты размещения ОВЧ в МСК-49, зона 4: X – 661335,55; Y – 4230745,71		
3.1	300	20
3.2	500	20
3.3	1000	28,73
3.4	1500	37,46
3.5	2000	46,18

8.4. Перечень кадастровых кварталов, в границах территорий которых полностью или частично расположена четвертая подзона, приведен в таблице 5.3.

Таблица 5.3

№ п/п	Номера кадастровых кварталов					
	1	2	3	4	5	6
1	49:03:010101	49:03:010102	49:03:010103	49:03:010104	49:03:010105	49:03:010106
2	49:03:010107	49:03:010108	49:03:010109	49:03:010110	49:03:010111	49:03:010112
3	49:03:010113	49:03:010114	49:03:010115	49:03:010116	49:03:010117	49:03:010118

8.5. Муниципальное образование, в границах территории которого расположена четвертая подзона приаэродромной территории аэродрома гражданской авиации Северо-Эвенск: Северо-Эвенский городской округ.

8.6. Графические изображения границ четвертой подзоны (с выделенными секторами) приаэродромной территории аэродрома гражданской авиации Северо-Эвенск приведено на схемах 5.1, 5.2.

Схема 5.1

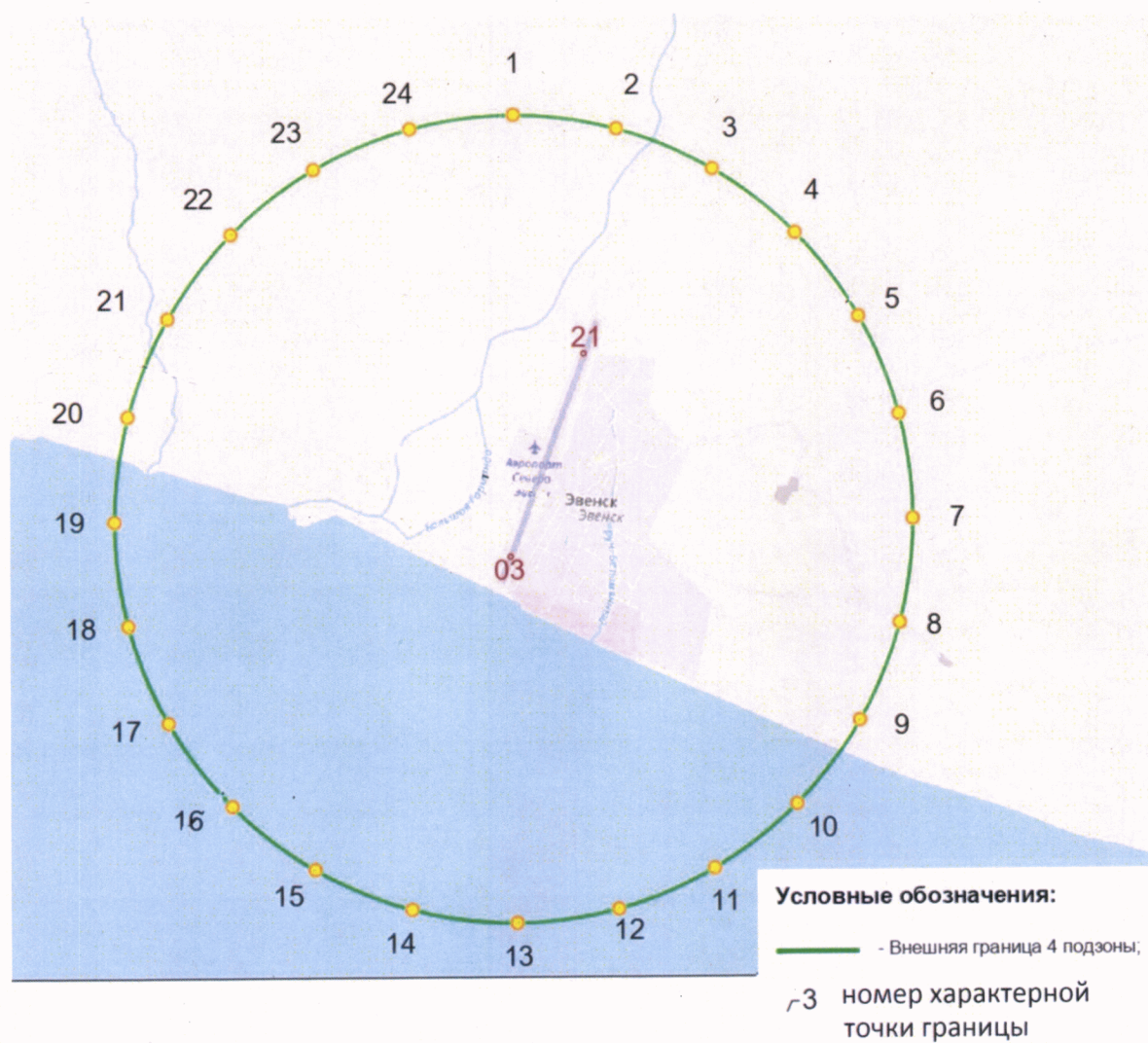
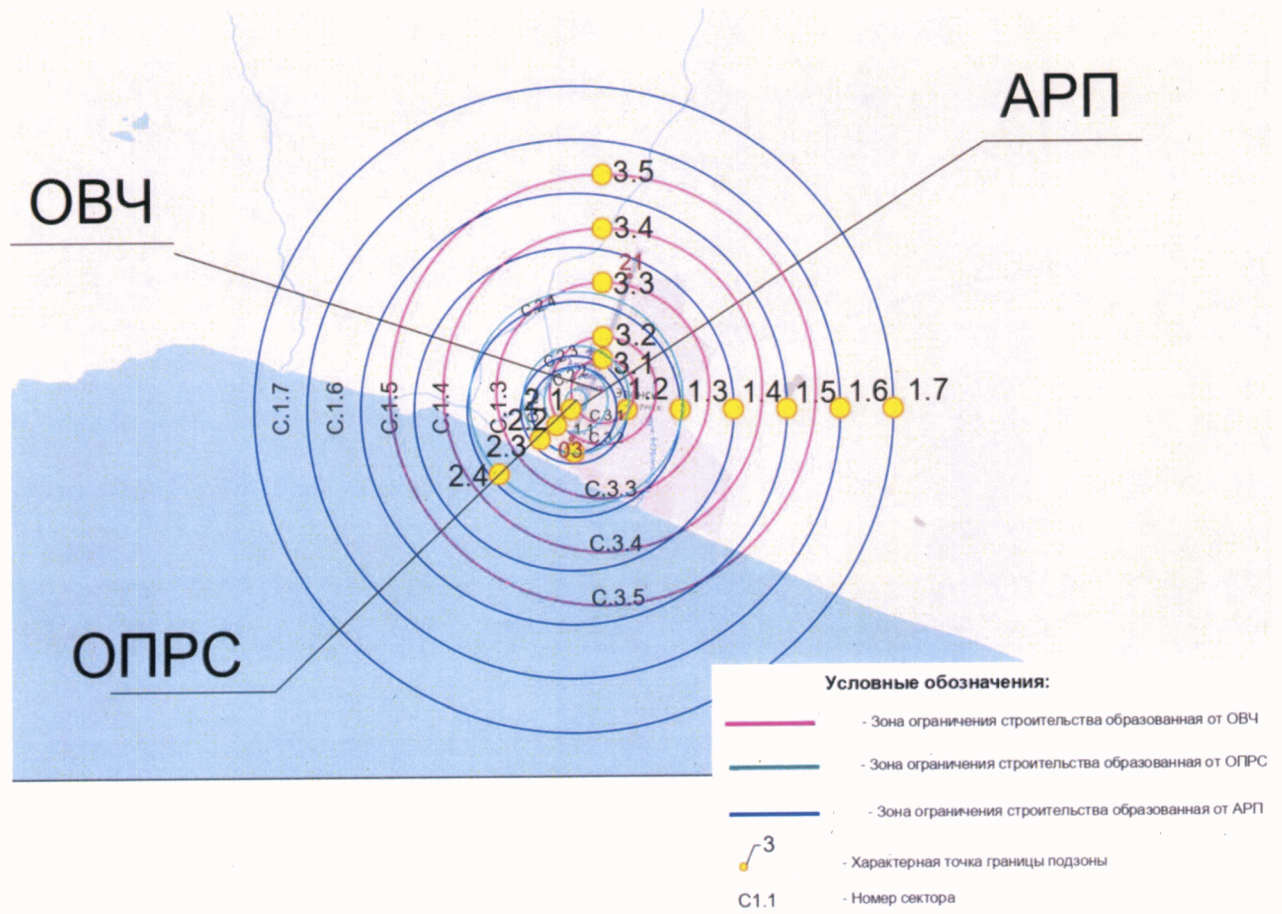


Схема 5.2



9. Описание границ пятой подзоны:

9.1. Пятая подзона приаэродромной территории аэродрома гражданской авиации Северо-Эвенск выделена по границам, установленным исходя из требований безопасности полетов и промышленной безопасности опасных производственных объектов с учетом максимального радиуса зон поражения в случаях происшествий техногенного характера на опасных производственных объектах.

9.2. Перечень координат характерных точек границ пятой подзоны приаэродромной территории аэродрома гражданской авиации Северо-Эвенск приведен в таблице 6.1.

Таблица 6.1

Обозначение характерных точек границ	Координаты МСК-49, зона 4	
	X	Y
1	658971.99	4230477.00
2	646523.92	4223627.04
3	632396.75	4215853.09
4	629282.34	4224261.93
5	645065.10	4227565.81
6	660472.38	4231032.70
7	674379.27	4233943.89
8	690162.03	4237247.77
9	687047.62	4245656.61
10	672920.45	4237882.67
1.1	665073.13	4216741.74
1.2	668517.67	4218604.15
1.3	671362.80	4221294.61
1.4	673414.65	4224629.78
1.5	674533.37	4228382.35
1.6	674642.74	4232296.61
1.7	673735.30	4236105.80
1.8	671872.89	4239550.33
1.9	669182.42	4242395.47
1.10	665847.26	4244447.31
1.11	662094.68	4245566.04

Обозначение характерных точек границ	Координаты МСК-49, зона 4	
	X	Y
1.12	658180.43	4245675.41
1.13	654371.24	4244767.97
1.14	650926.71	4242905.55
1.15	648081.57	4240215.09
1.16	646029.73	4236879.93
1.17	644911.00	4233127.35
1.18	644801.63	4229213.09
1.19	645709.07	4225403.90
1.20	647571.48	4221959.37
1.21	650261.95	4219114.24
1.22	653597.11	4217062.39
1.23	657349.69	4215943.67
1.24	661263.94	4215834.30

9.3. Муниципальное образование, в границах территории которого расположена пятая подзона приаэродромной территории аэродрома гражданской авиации Северо-Эвенск: Северо-Эвенский городской округ.

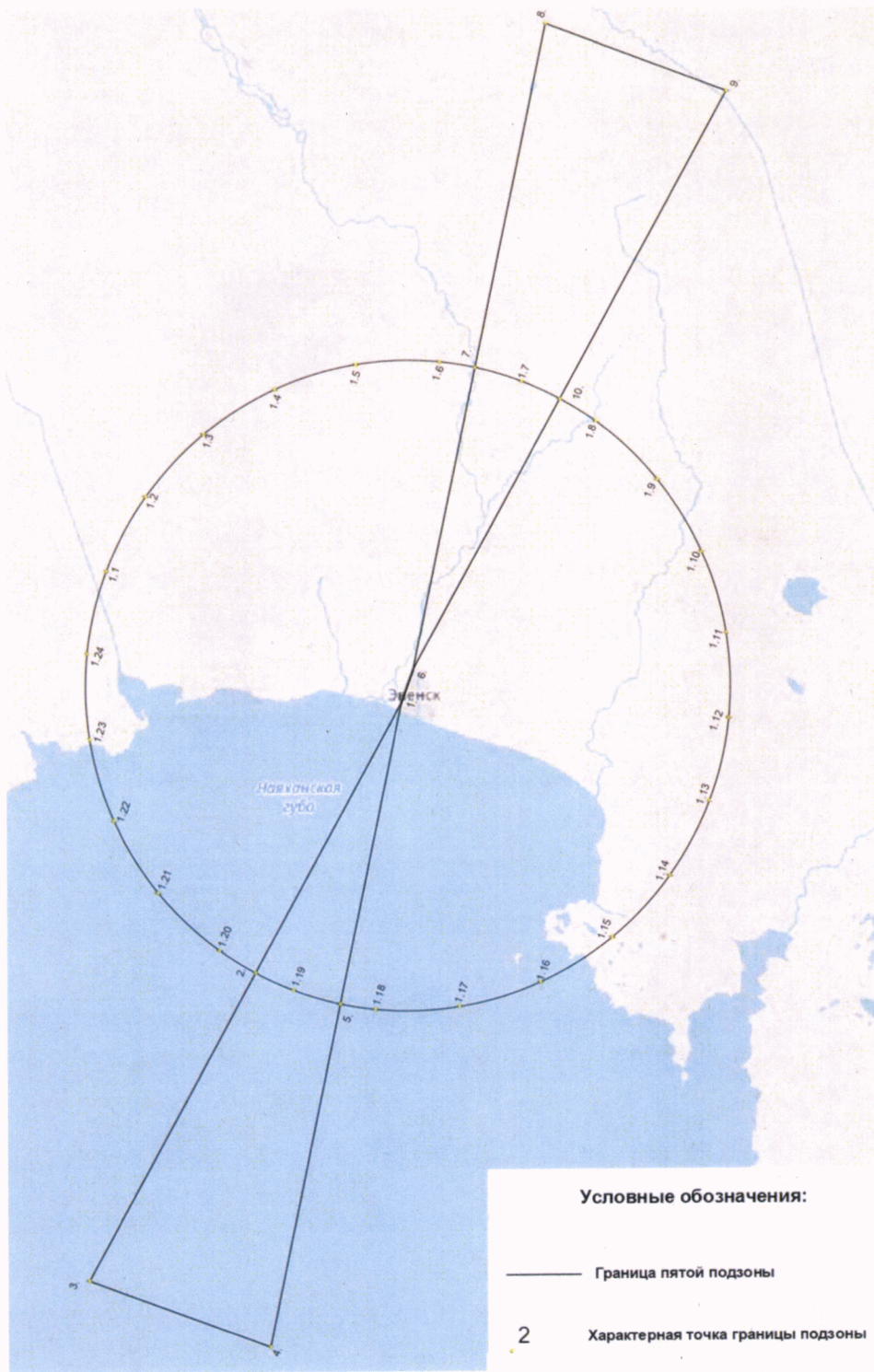
9.4. Перечень кадастровых кварталов, в границах территорий которых полностью или частично расположена пятая подзона приаэродромной территории аэродрома гражданской авиации Северо-Эвенск, приведен в таблице 6.2.

Таблица 6.2

№ п/п	Номера кадастровых кварталов					
	1	2	3	4	5	6
1	49:03:010101	49:03:010102	49:03:010103	49:03:010104	49:03:010105	49:03:010106
2	49:03:010107	49:03:010108	49:03:010109	49:03:010110	49:03:010111	49:03:010112
3	49:03:010113	49:03:010114	49:03:010115	49:03:010116	49:03:010117	49:03:010118

9.5. Графическое изображение границ пятой подзоны приаэродромной территории аэродрома гражданской авиации Северо-Эвенск приведено на схеме 6.

Схема 6



10. Описание границ шестой подзоны:

10.1. Шестая подзона приаэродромной территории аэродрома гражданской авиации Северо-Эвенск выделена по границам, установленным на удалении 15 км от КТА.

10.2. Перечень координат характерных точек границ шестой подзоны приаэродромной территории аэродрома гражданской авиации Северо-Эвенск приведен в таблице 7.1.

Таблица 7.1

Обозначение характерных точек границ	Координаты МСК-49, зона 4	
	X	Y
1	659644.47	4245717.34
2	659120.98	4245708.21
3	658598.12	4245680.80
4	658076.54	4245635.17
5	657556.87	4245571.36
6	657039.75	4245489.46
7	656525.79	4245389.56
8	656015.64	4245271.78
9	655509.91	4245136.27
10	655009.21	4244983.19
11	654514.17	4244812.73
12	654025.37	4244625.10
13	653543.42	4244420.53
14	653068.90	4244199.25
15	652602.39	4243961.56
16	652144.47	4243707.72
17	651695.68	4243438.07
18	651256.57	4243152.91
19	650827.69	4242852.60
20	650409.55	4242537.51
21	650002.65	4242208.01
22	649607.51	4241864.52
23	649224.59	4241507.44
24	648854.37	4241137.22
25	648497.30	4240754.30
26	648153.80	4240359.16
27	647824.31	4239952.27
28	647509.21	4239534.12
29	647208.90	4239105.24

Обозначение характерных точек границ	Координаты МСК-49, зона 4	
	X	Y
30	646923.75	4238666.13
31	646654.09	4238217.34
32	646400.25	4237759.42
33	646162.56	4237292.91
34	645941.29	4236818.39
35	645736.71	4236336.44
36	645549.08	4235847.65
37	645378.62	4235352.60
38	645225.54	4234851.90
39	645090.03	4234346.17
40	644972.25	4233836.02
41	644872.35	4233322.07
42	644790.45	4232804.94
43	644726.64	4232285.27
44	644681.01	4231763.69
45	644653.61	4231240.84
46	644644.47	4230717.34
47	644653.61	4230193.85
48	644681.01	4229671.00
49	644726.64	4229149.42
50	644790.45	4228629.75
51	644872.35	4228112.62
52	644972.25	4227598.67
53	645090.03	4227088.52
54	645225.54	4226582.78
55	645378.62	4226082.09
56	645549.08	4225587.04
57	645736.71	4225098.24
58	645941.29	4224616.29
59	646162.56	4224141.78
60	646400.25	4223675.27
61	646654.09	4223217.34
62	646923.75	4222768.55
63	647208.90	4222329.45
64	647509.21	4221900.56
65	647824.31	4221482.42
66	648153.80	4221075.53
67	648497.30	4220680.38
68	648854.37	4220297.47
69	649224.59	4219927.25
70	649607.51	4219570.17

Обозначение характерных точек границ	Координаты МСК-49, зона 4	
	X	Y
71	650002.65	4219226.68
72	650409.55	4218897.18
73	650827.69	4218582.09
74	651256.57	4218281.78
75	651695.68	4217996.62
76	652144.47	4217726.96
77	652602.39	4217473.13
78	653068.90	4217235.43
79	653543.42	4217014.16
80	654025.37	4216809.59
81	654514.17	4216621.95
82	655009.21	4216451.50
83	655509.91	4216298.42
84	656015.64	4216162.91
85	656525.79	4216045.13
86	657039.75	4215945.23
87	657556.87	4215863.32
88	658076.54	4215799.52
89	658598.12	4215753.88
90	659120.98	4215726.48
91	659644.47	4215717.34
92	660167.96	4215726.48
93	660690.82	4215753.88
94	661212.40	4215799.52
95	661732.06	4215863.32
96	662249.19	4215945.23
97	662763.14	4216045.13
98	663273.30	4216162.91
99	663779.03	4216298.42
100	664279.72	4216451.50
101	664774.77	4216621.95
102	665263.57	4216809.59
103	665745.52	4217014.16
104	666220.04	4217235.43
105	666686.54	4217473.13
106	667144.47	4217726.96
107	667593.26	4217996.62
108	668032.36	4218281.78
109	668461.25	4218582.09
110	668879.39	4218897.18
111	669286.28	4219226.68

Обозначение характерных точек границ	Координаты МСК-49, зона 4	
	X	Y
112	669681.43	4219570.17
113	670064.34	4219927.25
114	670434.57	4220297.47
115	670791.64	4220680.38
116	671135.14	4221075.53
117	671464.63	4221482.42
118	671779.72	4221900.56
119	672080.03	4222329.45
120	672365.19	4222768.55
121	672634.85	4223217.34
122	672888.68	4223675.27
123	673126.38	4224141.78
124	673347.65	4224616.29
125	673552.23	4225098.24
126	673739.86	4225587.04
127	673910.32	4226082.09
128	674063.39	4226582.78
129	674198.90	4227088.52
130	674316.68	4227598.67
131	674416.58	4228112.62
132	674498.49	4228629.75
133	674562.30	4229149.42
134	674607.93	4229671.00
135	674635.33	4230193.85
136	674644.47	4230717.34
137	674635.33	4231240.84
138	674607.93	4231763.69
139	674562.30	4232285.27
140	674498.49	4232804.94
141	674416.58	4233322.07
142	674316.68	4233836.02
143	674198.90	4234346.17
144	674063.39	4234851.90
145	673910.32	4235352.60
146	673739.86	4235847.65
147	673552.23	4236336.44
148	673347.65	4236818.39
149	673126.38	4237292.91
150	672888.68	4237759.42
151	672634.85	4238217.34
152	672365.19	4238666.13

Обозначение характерных точек границ	Координаты МСК-49, зона 4	
	X	Y
153	672080.03	4239105.24
154	671779.72	4239534.12
155	671464.63	4239952.27
156	671135.14	4240359.16
157	670791.64	4240754.30
158	670434.57	4241137.22
159	670064.34	4241507.44
160	669681.43	4241864.52
161	669286.28	4242208.01
162	668879.39	4242537.51
163	668461.25	4242852.60
164	668032.36	4243152.91
165	667593.26	4243438.07
166	667144.47	4243707.72
167	666686.54	4243961.56
168	666220.04	4244199.25
169	665745.52	4244420.53
170	665263.57	4244625.10
171	664774.77	4244812.73
172	664279.72	4244983.19
173	663779.03	4245136.27
174	663273.30	4245271.78
175	662763.14	4245389.56
176	662249.19	4245489.46
177	661732.06	4245571.36
178	661212.40	4245635.17
179	660690.82	4245680.80
180	660167.96	4245708.21

10.3. Муниципальное образование, в границах территории которого расположена шестая подзона приаэродромной территории аэродрома гражданской авиации Северо-Эвенск: Северо-Эвенский городской округ.

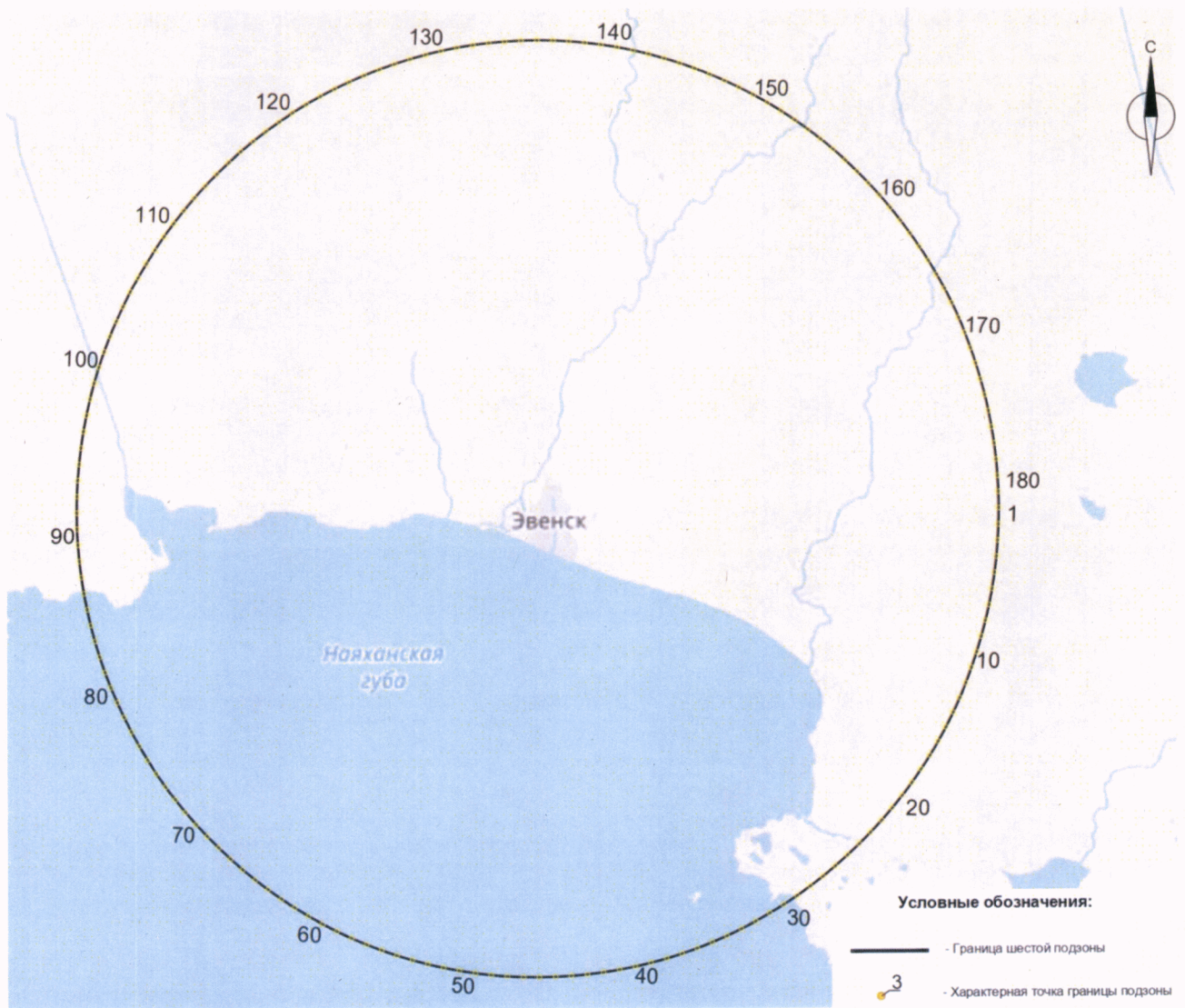
10.4. Перечень кадастровых кварталов, в границах территорий которых полностью или частично расположена шестая подзона приаэродромной территории аэродрома гражданской авиации Северо-Эвенск, приведен в таблице 7.2.

Таблица 7.2

№ п/п	Номера кадастровых кварталов					
	1	2	3	4	5	6
1	49:03:010101	49:03:010102	49:03:010103	49:03:010104	49:03:010105	49:03:010106
2	49:03:010107	49:03:010108	49:03:010109	49:03:010110	49:03:010111	49:03:010112
3	49:03:010113	49:03:010114	49:03:010115	49:03:010116	49:03:010117	49:03:010118

10.5. Графическое изображение границ шестой подзоны приаэродромной территории аэродрома гражданской авиации Северо-Эвенск приведено на схеме 7.

Схема 7



11. Описание границ седьмой подзоны:

11.1. Седьмая подзона приаэродромной территории аэродрома гражданской авиации Северо-Эвенск определена из условий воздействия авиационного шума и включает территорию, ограниченную контуром эквивалентного уровня звука для дневного времени суток.

11.2. Перечень координат характерных точек границ седьмой подзоны приаэродромной территории аэродрома гражданской авиации Северо-Эвенск приведен в таблице 8.1.

Таблица 8.1

Обозначение характерных точек границ	Координаты МСК-49, зона 4	
	X	Y
1	659235.57	4230752.90
2	659234.30	4230754.96
3	659246.27	4230763.06
4	659261.38	4230770.61
5	659249.75	4230790.46
6	659293.52	4230816.09
7	659298.26	4230818.48
8	659310.14	4230797.86
9	659338.01	4230800.11
10	659343.69	4230802.62
11	659348.18	4230804.61
12	659354.53	4230806.59
13	659367.10	4230799.17
14	659381.01	4230799.60
15	659397.31	4230793.44
16	659417.80	4230792.91
17	659444.22	4230785.74
18	659448.19	4230785.25
19	659478.93	4230792.37
20	659512.72	4230802.02
21	659546.54	4230813.37
22	659587.06	4230795.61
23	659594.91	4230793.84
24	659651.32	4230795.23
25	659719.13	4230822.23
26	660025.18	4230925.62
27	660407.74	4231057.25

Обозначение характерных точек границ	Координаты МСК-49, зона 4	
	X	Y
28	660490.87	4231086.60
29	660558.35	4231114.40
30	660605.83	4231125.79
31	660618.09	4231121.24
32	660627.54	4231110.86
33	660650.73	4231073.54
34	660654.89	4231056.90
35	660648.47	4231052.75
36	659732.19	4230707.85
37	659589.12	4230639.56
38	659642.57	4230620.96
39	659686.95	4230624.58
40	659698.03	4230621.44
41	659704.81	4230617.90
42	659719.12	4230608.75
43	659811.82	4230639.63
44	659814.53	4230632.86
45	659860.33	4230518.30
46	659816.42	4230503.17
47	659815.92	4230495.15
48	659666.69	4230462.56
49	659632.38	4230535.00
50	659629.41	4230539.73
51	659595.80	4230527.51
52	659576.33	4230610.70
53	659575.03	4230635.11
54	659485.99	4230598.82
55	658677.85	4230313.51
56	658676.44	4230314.69
57	658637.63	4230410.26
58	658634.28	4230421.24
59	658644.98	4230428.81
60	658650.81	4230432.51
61	658701.55	4230450.80
62	658721.63	4230457.99
63	658837.32	4230499.41
64	658869.36	4230511.12
65	658876.93	4230513.88
66	658892.78	4230519.61
67	658928.26	4230541.20
68	658940.49	4230548.60

Обозначение характерных точек границ	Координаты МСК-49, зона 4	
	X	Y
69	658967.04	4230564.67
70	658970.82	4230566.95
71	658979.47	4230572.17
72	658994.52	4230581.24
73	659003.02	4230586.37
74	659008.33	4230589.60
75	659018.70	4230595.94
76	659052.54	4230616.57
77	659083.66	4230646.43
78	659119.29	4230680.19
79	659158.78	4230694.80
80	659173.21	4230705.72
81	659175.27	4230706.29
82	659178.39	4230705.76
83	659183.71	4230709.24
84	659198.30	4230719.82
85	659208.87	4230704.11
86	659214.76	4230708.36
87	659225.94	4230716.44
88	659214.75	4230732.74
89	659234.40	4230746.06
90	659235.83	4230746.76
91	659238.34	4230748.50

11.3. Перечень кадастровых кварталов, в границах территорий которых полностью или частично расположена седьмая подзона приаэродромной территории аэродрома гражданской авиации Северо-Эвенск, приведен в таблице 8.2.

Таблица 8.2

№ п/п	Номера кадастровых кварталов					
	1	2	3	4	5	6
1	49:03:010101	49:03:010102	49:03:010103	49:03:010104	49:03:010105	49:03:010106
2	49:03:010107	49:03:010108	49:03:010109	49:03:010110	49:03:010111	49:03:010112
3	49:03:010113	49:03:010114	49:03:010115	49:03:010116	49:03:010117	49:03:010118

11.4. Муниципальное образование, в границах территории которого расположена седьмая подзона приаэродромной территории аэродрома гражданской авиации Северо-Эвенск: Северо-Эвенский городской округ.

11.5. Графическое изображение границы седьмой подзоны приаэродромной территории аэродрома гражданской авиации Северо-Эвенск приведено на схеме 8.

Схема 8



III. Перечень ограничений использования земельных участков и (или) расположенных на них объектов недвижимости и осуществления экономической и иной деятельности в границах приаэродромной территории аэродрома гражданской авиации Северо-Эвенск

12. Приаэродромная территория аэродрома гражданской авиации Северо-Эвенск является зоной с особыми условиями использования территорий.

В соответствии с требованиями Воздушного кодекса Российской Федерации и Федерального закона от 1 июля 2017 г. № 135-ФЗ «О внесении изменений в отдельные законодательные акты Российской Федерации в части совершенствования порядка установления и использования приаэродромной территории и санитарно-защитной зоны» (далее – Федеральный закон № 135-ФЗ) на приаэродромной территории аэродрома гражданской авиации Северо-Эвенск установлены ограничения использования объектов недвижимости и осуществления деятельности.

12.1. Первая подзона приаэродромной территории аэродрома гражданской авиации Северо-Эвенск:

Перечень ограничений использования объектов недвижимости и осуществления деятельности	Обоснование ограничений
В границах первой подзоны запрещается размещать объекты, не предназначенные для организации и обслуживания воздушного движения и воздушных перевозок, обеспечения взлета, посадки, руления и стоянки воздушных судов.	1. Подпункт 1 пункта 3 статьи 47 Воздушного кодекса Российской Федерации. 2. Подпункт 1 пункта 3 статьи 1 Федерального закона № 135-ФЗ. 3. Подпункт «а» пункта 1(1) Положения.

12.2. Вторая подзона приаэродромной территории аэродрома гражданской авиации Северо-Эвенск:

Перечень ограничений использования объектов недвижимости и осуществления деятельности	Обоснование ограничений
В границах второй подзоны запрещается размещать объекты, не предназначенные для обслуживания пассажиров и обработки багажа, грузов и почты, обслуживания	1. Подпункт 2 пункта 3 статьи 47 Воздушного кодекса Российской Федерации.

Перечень ограничений использования объектов недвижимости и осуществления деятельности	Обоснование ограничений
воздушных судов, хранения авиационного топлива и заправки воздушных судов, обеспечения энергоснабжения, а также объекты, не относящиеся к инфраструктуре аэропорта.	2. Подпункт 2 пункта 3 статьи 1 Федерального закона № 135-ФЗ. 3. Подпункт «а» пункта 1(1) Положения.

12.3. Третья подзона приаэродромной территории аэродрома гражданской авиации Северо-Эвенск:

Перечень ограничений использования объектов недвижимости и осуществления деятельности	Обоснование ограничений																		
<p>1. В границах третьей подзоны запрещается размещать объекты, высота которых превышает ограничения, приведенные в пункте 2 настоящей таблицы.</p> <p>2. Строительство и реконструкция зданий, сооружений в границах третьей подзоны разрешается только после определения максимально допустимой высоты здания, сооружения в зависимости от местоположения путем проведения соответствующих расчетов в соответствии с требованиями ФАП-262 с учетом следующих абсолютных высот ограничения объектов в Балтийской системе высот 1977 года⁴:</p> <table data-bbox="165 1478 847 1890"> <tr> <td>Сектор 1</td> <td>166,55 м</td> </tr> <tr> <td>Сектор 2.1</td> <td>от 66,55 м до 91,55 м</td> </tr> <tr> <td>Сектор 2.2</td> <td>от 91,55 м до 116,55 м</td> </tr> <tr> <td>Сектор 2.3</td> <td>от 116,55 м до 141,55 м</td> </tr> <tr> <td>Сектор 2.4</td> <td>от 141,55 м до 166,55 м</td> </tr> <tr> <td>Сектор 3</td> <td>66,55 м</td> </tr> <tr> <td>Сектор 4</td> <td>от 16,55 м до 66,55 м</td> </tr> <tr> <td>Сектор 5.1</td> <td>от 8,45 м до 16,45 м</td> </tr> <tr> <td>Сектор 5.2</td> <td>от 16,45 м до 24,45 м</td> </tr> </table>	Сектор 1	166,55 м	Сектор 2.1	от 66,55 м до 91,55 м	Сектор 2.2	от 91,55 м до 116,55 м	Сектор 2.3	от 116,55 м до 141,55 м	Сектор 2.4	от 141,55 м до 166,55 м	Сектор 3	66,55 м	Сектор 4	от 16,55 м до 66,55 м	Сектор 5.1	от 8,45 м до 16,45 м	Сектор 5.2	от 16,45 м до 24,45 м	<p>1. Подпункт 3 пункта 3 статьи 47 Воздушного кодекса Российской Федерации.</p> <p>2. Подпункт 3 пункта 3 статьи 1 Федерального закона № 135-ФЗ.</p> <p>3. Подпункт «б» пункта 1(1) Положения.</p>
Сектор 1	166,55 м																		
Сектор 2.1	от 66,55 м до 91,55 м																		
Сектор 2.2	от 91,55 м до 116,55 м																		
Сектор 2.3	от 116,55 м до 141,55 м																		
Сектор 2.4	от 141,55 м до 166,55 м																		
Сектор 3	66,55 м																		
Сектор 4	от 16,55 м до 66,55 м																		
Сектор 5.1	от 8,45 м до 16,45 м																		
Сектор 5.2	от 16,45 м до 24,45 м																		

⁴ Постановление Правительства Российской Федерации от 24 ноября 2016 г. № 1240 «Об установлении государственных систем координат, государственной системы высот и государственной гравиметрической системы» (далее – постановление Правительства № 1240)

Перечень ограничений использования объектов недвижимости и осуществления деятельности	Обоснование ограничений
Сектор 5.3	от 24,45 м до 32,45 м
Сектор 5.4	от 32,45 м до 40,45 м
Сектор 5.5	от 40,45 м до 48,45 м
Сектор 5.6	от 48,45 м до 56,45 м
Сектор 5.7	от 56,45 м до 64,45 м
Сектор 5.8	от 64,45 м до 72,45 м
Сектор 5.9	от 72,45 м до 80,45 м
Сектор 5.10	от 80,45 м до 88,45 м
Сектор 5.11	от 88,45 м до 96,45 м
Сектор 5.12	от 96,45 м до 104,45 м
Сектор 5.13	от 104,45 м до 112,45 м
Сектор 5.14	от 112,45 м до 120,45 м
Сектор 5.15	от 120,45 м до 128,45 м
Сектор 5.16	от 128,45 м до 136,45 м
Сектор 5.17	от 136,45 м до 144,45 м
Сектор 5.18	от 144,45 м до 152,45 м
Сектор 5.19	от 152,45 м до 166,55 м
Сектор 5.20	от 18,95 м до 26,95 м
Сектор 5.21	от 26,95 м до 34,95 м
Сектор 5.22	от 34,95 м до 42,95 м
Сектор 5.23	от 42,95 м до 50,95 м
Сектор 5.24	от 50,95 м до 58,95 м
Сектор 5.25	от 58,95 м до 66,95 м
Сектор 5.26	от 66,95 м до 74,95 м
Сектор 5.27	от 74,95 м до 82,95 м
Сектор 5.28	от 82,95 м до 90,95 м
Сектор 5.29	от 90,95 м до 98,95 м
Сектор 5.30	от 98,95 м до 106,95 м
Сектор 5.31	от 106,95 м до 114,95 м
Сектор 5.32	от 114,95 м до 122,95 м
Сектор 5.33	от 122,95 м до 130,95 м
Сектор 5.34	от 130,95 м до 138,95 м
Сектор 5.35	от 138,95 м до 146,95 м
Сектор 5.36	от 146,95 м до 154,95 м
Сектор 5.37	от 154,95 м до 162,95 м
Сектор 5.38	от 162,95 м до 166,55 м

Перечень ограничений использования объектов недвижимости и осуществления деятельности	Обоснование ограничений
Сектор 6.1	от 6,05 м до 16,05 м
Сектор 6.2	от 16,05 м до 26,05 м
Сектор 6.3	от 26,05 м до 36,05 м
Сектор 6.4	от 36,05 м до 46,05 м
Сектор 6.5	от 46,05 м до 56,05 м
Сектор 6.6	от 56,05 м до 66,05 м
Сектор 6.7	от 66,05 м до 78,55 м
Сектор 6.8	от 78,55 м до 91,05 м
Сектор 6.9	от 91,05 м до 103,55 м
Сектор 6.10	от 103,55 м до 116,05 м
Сектор 6.11	от 116,05 м до 128,55 м
Сектор 6.12	от 128,55 м до 141,05 м
Сектор 6.13	от 141,05 м до 153,55 м
Сектор 6.14	от 153,55 м до 166,55 м
Сектор 6.15	от 166,55 м до 166,55 м
Сектор 6.16	от 166,55 м до 166,55 м
Сектор 6.2.1	от 16,05 м до 26,05 м
Сектор 6.3.1	от 26,05 м до 36,05 м
Сектор 6.4.1	от 36,05 м до 46,05 м
Сектор 6.5.1	от 46,05 м до 56,05 м
Сектор 6.6.1	от 56,05 м до 66,05 м
Сектор 6.7.1	от 66,05 м до 78,55 м
Сектор 6.8.1	от 78,55 м до 91,05 м
Сектор 6.9.1	от 91,05 м до 103,55 м
Сектор 6.10.1	от 103,55 м до 116,05 м
Сектор 6.11.1	от 116,05 м до 128,55 м
Сектор 6.12.1	от 128,55 м до 141,05 м
Сектор 6.13.1	от 141,05 м до 153,55 м
Сектор 6.14.1	от 153,55 м до 166,55 м
Сектор 6.15.1	от 166,55 м до 166,55 м
Сектор 6.16.1	от 166,55 м до 166,55 м
Сектор 6.17	от 16,55 м до 26,55 м
Сектор 6.18	от 26,55 м до 36,55 м
Сектор 6.19	от 36,55 м до 46,55 м
Сектор 6.20	от 46,55 м до 56,55 м
Сектор 6.21	от 56,55 м до 66,55 м

Перечень ограничений использования объектов недвижимости и осуществления деятельности	Обоснование ограничений
Сектор 6.22	от 66,55 м до 76,55 м
Сектор 6.23	от 76,55 м до 89,05 м
Сектор 6.24	от 89,05 м до 101,55 м
Сектор 6.25	от 101,55 м до 114,05 м
Сектор 6.26	от 114,05 м до 126,55 м
Сектор 6.27	от 126,55 м до 139,05 м
Сектор 6.28	от 139,05 м до 151,55 м
Сектор 6.29	от 151,55 м до 164,05 м
Сектор 6.30	от 164,05 м до 166,55 м
Сектор 6.31	от 166,55 м до 166,55 м
Сектор 6.18.1	от 26,55 м до 36,55 м
Сектор 6.19.1	от 36,55 м до 46,55 м
Сектор 6.20.1	от 46,55 м до 56,55 м
Сектор 6.21.1	от 56,55 м до 66,55 м
Сектор 6.22.1	от 66,55 м до 76,55 м
Сектор 6.23.1	от 76,55 м до 89,05 м
Сектор 6.24.1	от 89,05 м до 101,55 м
Сектор 6.25.1	от 101,55 м до 114,05 м
Сектор 6.26.1	от 114,05 м до 126,55 м
Сектор 6.27.1	от 126,55 м до 139,05 м
Сектор 6.28.1	от 139,05 м до 151,55 м
Сектор 6.29.1	от 151,55 м до 164,05 м
Сектор 6.30.1	от 164,05 м до 166,55 м
Сектор 6.31.1	от 166,55 м до 166,55 м

12.4. Четвертая подзона приаэродромной территории аэродрома гражданской авиации Северо-Эвенск, в которой в соответствии с постановлением Правительства № 1240 абсолютная высота ограничения объектов устанавливается в Балтийской системе высот 1977 года:

Перечень ограничений использования объектов недвижимости и осуществления деятельности	Обоснование ограничений
<p>1. В границах четвертой подзоны запрещается размещать объекты, создающие помехи в работе наземных объектов средств и систем обслуживания воздушного движения, навигации, посадки и связи, предназначенных для организации воздушного движения и расположенных вне первой подзоны.</p>	<p>1. Подпункт 4 пункта 3 статьи 47 Воздушного кодекса Российской Федерации. 2. Подпункт 4 пункта 3 статьи 1 Федерального закона № 135-ФЗ. 3. Подпункт «в» пункта 1(1) Положения.</p>
<p>2. В пределах четвертой подзоны приаэродромной территории запрещается без согласования с оператором аэродрома размещение объектов, превышающих следующие абсолютные высотные ограничения:</p>	
Сектор 1.1	9.00 м
Сектор 1.2	9.00 м
Сектор 1.3	17.73 м
Сектор 1.4	26.46 м
Сектор 1.5	35.18 м
Сектор 1.6	43.91 м
Сектор 1.7	52.64 м
Сектор 2.1	—
Сектор 2.2	—
Сектор 2.3	20.00 м
Сектор 2.4	63.74 м
Сектор 3.1	20.00 м
Сектор 3.2	20.00 м
Сектор 3.3	28.73 м
Сектор 3.4	37.46 м
Сектор 3.5	46.18 м

12.5. Пятая подзона приаэродромной территории аэродрома гражданской авиации гражданской авиации Северо-Эвенск:

Перечень ограничений использования объектов недвижимости и осуществления деятельности	Обоснование ограничений
<p>1. В границах пятой подзоны запрещается размещать опасные производственные объекты⁵, функционирование которых может повлиять на безопасность полетов воздушных судов.</p> <p>2. В границах пятой подзоны допускается эксплуатация, строительство, реконструкция, капитальный ремонт, техническое перевооружение, консервация (далее – размещение) опасных производственных объектов при их соответствии установленным в пункте 3 настоящей таблицы ограничениям.</p> <p>3. Максимальные радиусы зон поражения при происшествиях техногенного характера на опасных производственных объектах, находящихся в пятой подзоне приаэродромной территории, в которых размещение таких объектов возможно, не должны достигать: по вертикали – высоты пролета воздушных судов (высота поверхности ограничения препятствий в третьей подзоне приаэродромной территории); по горизонтали – внешних границ первой и второй подзон приаэродромной территории аэродрома.</p> <p>4. При невозможности соблюдения ограничений, предусмотренных пунктом 3 настоящей таблицы, размещение опасных производственных объектов должно выполняться на основании специальных технических условий, разработанных для конкретного объекта капитального строительства в соответствии с положениями приказа Минстроя России от 30 ноября 2020 г. № 734/пр «Об утверждении Порядка разработки и согласования специальных технических условий для разработки проектной документации на объект капитального строительства» (зарегистрирован Минюстом России 18 декабря 2020 г., регистрационный № 61581) с изменениями, внесенными приказом Минстроя</p>	<p>1. Подпункт 5 пункта 3 статьи 47 Воздушного кодекса Российской Федерации.</p> <p>2. Подпункт 5 пункта 3 статьи 1 Федерального закона № 135-ФЗ.</p> <p>3. Подпункт «г» пункта 1(1) Положения.</p> <p>4. Пункт 4 статьи 3 Федерального закона № 116-ФЗ.</p>

⁵ Пункт 1 статьи 2 Федерального закона от 21 июля 1997 г. № 116-ФЗ «О промышленной безопасности опасных производственных объектов» (далее – Федеральный закон № 116-ФЗ).

Перечень ограничений использования объектов недвижимости и осуществления деятельности	Обоснование ограничений
России от 22 октября 2021 г. № 774/пр (зарегистрирован Минюстом России 29 ноября 2021 г., регистрационный № 66058) (далее – Приказ № 734) ⁶ , и (или) обоснования безопасности опасного производственного объекта, разрабатываемого на основании Федерального закона № 116-ФЗ.	

12.6. Шестая подзона приаэродромной территории аэродрома гражданской авиации Северо-Эвенск:

Перечень ограничений использования объектов недвижимости и осуществления деятельности	Обоснование ограничений
<p>1. В границах шестой подзоны запрещается размещать объекты, способствующие привлечению и массовому скоплению птиц.</p> <p>2. Допускается размещать в границах шестой подзоны объекты по обращению с твердыми коммунальными отходами, пищевыми и биологическими отходами в случае наличия заключения по результатам орнитологического исследования на предмет отсутствия факторов, способствующих привлечению и массовому скоплению птиц, и (или) достаточности мер защиты указанных объектов от привлечения и массового скопления птиц, проведенного в соответствии с пунктом 1(4) Положения.</p>	<p>1. Подпункт 6 пункта 3 статьи 47 Воздушного кодекса Российской Федерации.</p> <p>2. Подпункт 6 пункта 3 статьи 1 Федерального закона № 135-ФЗ.</p> <p>3. Подпункт «д» пункта 1(1), пункт 1(4) Положения.</p>

12.7. Седьмая подзона приаэродромной территории аэродрома гражданской авиации Северо-Эвенск:

Перечень ограничений использования объектов недвижимости и осуществления деятельности	Обоснование ограничений
В границах седьмой подзоны ввиду превышения уровня шумового воздействия в зоне запрета строительства нормируемых объектов запрещается размещать:	<p>1. Подпункт 7 пункта 3 статьи 47 Воздушного кодекса Российской Федерации.</p> <p>2. Подпункт 7 пункта 3</p>

⁶ В соответствии с пунктом 2 Приказа № 734 данный акт действует до 1 сентября 2026 г.

Перечень ограничений использования объектов недвижимости и осуществления деятельности	Обоснование ограничений
<p>а) палаты больниц и санаториев, операционные больницы;</p> <p>б) кабинеты врачей поликлиник, амбулаторий, диспансеров, больниц, санаториев;</p> <p>в) классные помещения, учебные кабинеты, учительские комнаты, аудитории образовательных организаций, конференц-залы, читальные залы библиотек;</p> <p>г) музыкальные классы;</p> <p>д) жилые комнаты квартир, домов стационарных организаций социального обслуживания, организации для детей-сирот и детей, оставшихся без попечения родителей, спальные помещения в школах-интернатах, дошкольных образовательных организациях, домов отдыха, пансионатов;</p> <p>е) жилые комнаты общежитий и номера гостиниц;</p> <p>ж) территории, непосредственно прилегающие к зданиям больниц и санаториев;</p> <p>з) территории, непосредственно прилегающие к зданиям жилых домов, домов отдыха, пансионатов, домов-интернатов для престарелых и инвалидов, дошкольных образовательных организаций и других образовательных организаций;</p> <p>и) территории, непосредственно прилегающие к зданиям гостиниц и общежитий;</p> <p>к) площадки отдыха, функционально выделенные на территории микрорайонов и групп жилых домов, домов отдыха, пансионатов, стационарных организаций социального обслуживания, организаций для детей-сирот и детей, оставшихся без попечения родителей, площадки дошкольных образовательных организаций и других образовательных организаций.</p>	<p>статьи 1 Федерального закона № 135-ФЗ.</p> <p>3. Подпункт «е» пункта 1(1) Положения.</p> <p>4. Пункт 4 статьи 1, пункт 7 статьи 30 Градостроительного кодекса Российской Федерации.</p> <p>5. Пункт 1 статьи 23 Федерального закона от 30 марта 1999 г. № 52-ФЗ «О санитарно-эпидемиологическом благополучии населения».</p> <p>6. Санитарные правила и нормы СанПиН 1.2.3685-21 «Гигиенические нормативы и требования к обеспечению безопасности и (или) безвредности для человека факторов среды обитания», утвержденные постановлением № 2.</p>