



МИНИСТЕРСТВО ТРАНСПОРТА РОССИЙСКОЙ ФЕДЕРАЦИИ
ФЕДЕРАЛЬНОЕ АГЕНТСТВО ВОЗДУШНОГО ТРАНСПОРТА

(РОСАВИАЦИЯ)

МИНИСТЕРСТВО ТРАНСПОРТА РОССИЙСКОЙ ФЕДЕРАЦИИ

ПРИКАЗ

ЗАРЕГИСТРИРОВАНО № 981-17

Москва

Регистрационный № 76310

от "07" декабря 2023 г.

1 декабря 2023 г.

**Об установлении приаэродромной территории аэродрома
гражданской авиации Южно-Курильск (Менделеево)**

В соответствии со статьей 47 Воздушного кодекса Российской Федерации, подпунктом «в» пункта 2 Положения о приаэродромной территории, утвержденного постановлением Правительства Российской Федерации от 2 декабря 2017 г. № 1460, п р и к а з ы в а ю:

1. Установить приаэродромную территорию аэродрома гражданской авиации Южно-Курильск (Менделеево) согласно приложению к настоящему приказу.

2. Настоящий приказ действует в течение срока, указанного в пункте 4 постановления Правительства Российской Федерации от 2 декабря 2017 г. № 1460 «Об утверждении Положения о приаэродромной территории и Правил разрешения разногласий, возникающих между высшими исполнительными органами государственной власти субъектов Российской Федерации, уполномоченными Правительством Российской Федерации федеральными органами исполнительной власти и Федеральной службой по надзору в сфере защиты прав потребителей и благополучия человека при согласовании проекта акта об установлении приаэродромной территории и при определении границ седьмой подзоны приаэродромной территории».

Руководитель

Д.В. Ядров

Приложение
к приказу Росавиации
от 1 ноября 2023 № 981-17

**Приаэродромная территория
аэродрома гражданской авиации Южно-Курильск (Менделеево)**

I. Общие положения

1. Граница приаэродромной территории аэродрома гражданской авиации Южно-Курильск (Менделеево) установлена путем наложения границ семи подзон.

2. В подзонах приаэродромной территории аэродрома гражданской авиации Южно-Курильск (Менделеево) устанавливаются следующие ограничения использования земельных участков и (или) расположенных на них объектов недвижимости и осуществления экономической и иной деятельности (далее – ограничения использования объектов недвижимости и осуществления деятельности)¹:

первая подзона, в которой запрещается размещать объекты, не предназначенные для организации и обслуживания воздушного движения и воздушных перевозок, обеспечения взлета, посадки, руления и стоянки воздушных судов;

вторая подзона, в которой запрещается размещать объекты, не предназначенные для обслуживания пассажиров и обработки багажа, грузов и почты, обслуживания воздушных судов, хранения авиационного топлива и заправки воздушных судов, обеспечения энергоснабжения, а также объекты, не относящиеся к инфраструктуре аэропорта;

¹ Статья 47 Воздушного кодекса Российской Федерации; пункт 1(1) Положения о приаэродромной территории, утвержденного постановлением Правительства Российской Федерации от 2 декабря 2017 г. № 1460 (далее соответственно – Положение, постановление № 1460), в соответствии с пунктом 4 постановления № 1460 данный акт действует до 1 сентября 2029 г.

Приложение
к приказу Росавиации
от 1 ноября 2023 г. № 481-17

**Приаэродромная территория
аэродрома гражданской авиации Южно-Курильск (Менделеево)**

I. Общие положения

1. Граница приаэродромной территории аэродрома гражданской авиации Южно-Курильск (Менделеево) установлена путем наложения границ семи подзон.

2. В подзонах приаэродромной территории аэродрома гражданской авиации Южно-Курильск (Менделеево) устанавливаются следующие ограничения использования земельных участков и (или) расположенных на них объектов недвижимости и осуществления экономической и иной деятельности (далее – ограничения использования объектов недвижимости и осуществления деятельности)¹:

первая подзона, в которой запрещается размещать объекты, не предназначенные для организации и обслуживания воздушного движения и воздушных перевозок, обеспечения взлета, посадки, руления и стоянки воздушных судов;

вторая подзона, в которой запрещается размещать объекты, не предназначенные для обслуживания пассажиров и обработки багажа, грузов и почты, обслуживания воздушных судов, хранения авиационного топлива и заправки воздушных судов, обеспечения энергоснабжения, а также объекты, не относящиеся к инфраструктуре аэропорта;

третья подзона, в которой запрещается размещать объекты, высота которых превышает ограничения, установленные уполномоченным Правительством

¹ Статья 47 Воздушного кодекса Российской Федерации; пункт 1(1) Положения о приаэродромной территории, утвержденного постановлением Правительства Российской Федерации от 2 декабря 2017 г. № 1460 (далее соответственно – Положение, постановление № 1460), в соответствии с пунктом 4 постановления № 1460 данный акт действует до 1 сентября 2029 г.

Российской Федерации федеральным органом исполнительной власти при установлении соответствующей приаэродромной территории;

четвертая подзона, в которой запрещается размещать объекты, создающие помехи в работе наземных объектов средств и систем обслуживания воздушного движения, навигации, посадки и связи, предназначенных для организации воздушного движения и расположенных вне первой подзоны;

пятая подзона, в которой запрещается размещать опасные производственные объекты, функционирование которых может повлиять на безопасность полетов воздушных судов;

шестая подзона, в которой запрещается размещать объекты, способствующие привлечению и массовому скоплению птиц;

седьмая подзона, в которой в целях предотвращения негативного физического воздействия устанавливается перечень ограничений использования земельных участков, определенный в соответствии с земельным законодательством с учетом положений Воздушного кодекса Российской Федерации. При этом под указанным негативным физическим воздействием понимается несоответствие эквивалентного уровня звука, возникающего в связи с полетами воздушных судов, санитарно-эпидемиологическим требованиям².

3. Настоящее приложение включает³:

² Постановление Главного государственного санитарного врача Российской Федерации от 28 января 2021 г. № 2 «Об утверждении санитарных правил и норм СанПиН 1.2.3685-21 «Гигиенические нормативы и требования к обеспечению безопасности и (или) безвредности для человека факторов среды обитания» (зарегистрировано Министерством юстиции Российской Федерации 29 января 2021 г., регистрационный № 62296) с изменениями, внесенными постановлением Главного государственного санитарного врача Российской Федерации от 30 декабря 2022 г. № 24 (зарегистрировано Министерством юстиции Российской Федерации 9 марта 2023 г., регистрационный № 72558) (далее – постановление № 2), в соответствии с пунктом 3 постановления № 2 данный акт действует до 1 марта 2027 г.; постановление Главного государственного санитарного врача Российской Федерации от 28 января 2021 г. № 3 «Об утверждении санитарных правил и норм СанПиН 2.1.3684-21 «Санитарно-эпидемиологические требования к содержанию территорий городских и сельских поселений, к водным объектам, питьевой воде и питьевому водоснабжению, атмосферному воздуху, почвам, жилым помещениям, эксплуатации производственных, общественных помещений, организации и проведению санитарно-противоэпидемических (профилактических) мероприятий» (зарегистрировано Министерством юстиции Российской Федерации 29 января 2021 г., регистрационный № 62297) с изменениями, внесенными постановлениями Главного государственного санитарного врача Российской Федерации от 26 июня 2021 г. № 16 (зарегистрировано Министерством юстиции Российской Федерации 7 июля 2021 г., регистрационный № 64146), от 14 декабря 2021 г. № 37 (зарегистрировано Министерством юстиции Российской Федерации 30 декабря 2021 г., регистрационный № 66692), от 14 февраля 2022 г. № 6 (зарегистрировано Министерством юстиции Российской Федерации 17 февраля 2022 г., регистрационный № 67331) (далее – постановление № 3), в соответствии с пунктом 3 постановления № 3 данный акт действует до 1 марта 2027 г.

³ Статья 47 Воздушного кодекса Российской Федерации, пункт 3 Положения.

текстовое и графическое описания местоположения границ приаэродромной территории и выделенных на ней подзон;

перечень координат характерных точек границ в системе координат, используемой для ведения Единого государственного реестра недвижимости (далее – перечень координат характерных точек границ);

перечень ограничений использования объектов недвижимости и осуществления деятельности в соответствии с Воздушным кодексом Российской Федерации.

II. Описание границ приаэродромной территории аэродрома гражданской авиации Южно-Курильск (Менделеево)

4. Описание границ приаэродромной территории аэродрома гражданской авиации Южно-Курильск (Менделеево) в соответствии с подпунктом «а» пункта 3 Положения включает перечень координат характерных точек границ.

4.1. Граница приаэродромной территории аэродрома гражданской авиации Южно-Курильск (Менделеево) установлена по границе наиболее удалённых от контрольной точки аэродрома (далее – КТА) внешних границ подзон.

4.2. Перечень координат характерных точек границ приаэродромной территории аэродрома гражданской авиации Южно-Курильск (Менделеево) приведен в таблице 1.1.

Таблица 1.1

Обозначение характерных точек границ	Координаты МСК-65.15	
	X	Y
1	340327.18	2305403.40
2	339212.77	2306038.31
3	339109.14	2305853.80
4	339007.77	2305668.05
5	338908.68	2305481.07
6	338811.89	2305292.89
7	338717.39	2305103.54
8	338625.22	2304913.06
9	338535.38	2304721.46
10	338447.89	2304528.78

Обозначение характерных точек границ	Координаты МСК-65.15	
	X	Y
11	338362.76	2304335.04
12	338280.01	2304140.28
13	338199.64	2303944.52
14	338121.66	2303747.80
15	338046.10	2303550.13
16	337972.95	2303351.56
17	337902.24	2303152.11
18	337833.97	2302951.81
19	337768.15	2302750.69
20	337704.80	2302548.79

Обозначение характерных точек границ	Координаты МСК-65.15	
	X	Y
21	337643.91	2302346.12
22	337585.51	2302142.72
23	337529.59	2301938.63
24	337476.17	2301733.87
25	337425.26	2301528.47
26	337376.86	2301322.46
27	337330.98	2301115.88
28	337287.63	2300908.76
29	337246.81	2300701.12
30	337208.54	2300492.99
31	337172.80	2300284.42
32	337139.62	2300075.42
33	337109.00	2299866.03
34	337080.93	2299656.29
35	337055.43	2299446.21
36	337032.50	2299235.85
37	337012.14	2299025.21
38	336999.17	2298874.62
39	336994.79	2298819.96
40	336994.35	2298814.35
41	336979.14	2298603.28
42	336966.52	2298392.04
43	336958.85	2298235.96
44	321653.62	2299092.17
45	322517.20	2289833.69
46	337399.99	2293505.71
47	337436.49	2293353.30
48	337487.97	2293148.05
49	337541.95	2292943.43
50	337598.42	2292739.49
51	337657.39	2292536.26
52	337718.83	2292333.76
53	337782.74	2292132.03
54	337849.11	2291931.09
55	337917.93	2291730.98
56	337989.19	2291531.72
57	338062.88	2291333.35
58	338138.99	2291135.90
59	338217.50	2290939.39
60	338298.41	2290743.85

Обозначение характерных точек границ	Координаты МСК-65.15	
	X	Y
61	338381.70	2290549.32
62	338467.36	2290355.82
63	338555.38	2290163.38
64	338645.75	2289972.03
65	338738.44	2289781.79
66	338833.46	2289592.71
67	338930.77	2289404.80
68	339030.37	2289218.09
69	339132.25	2289032.61
70	339236.39	2288848.39
71	339342.77	2288665.46
72	339451.37	2288483.84
73	339562.19	2288303.56
74	339675.20	2288124.65
75	339790.39	2287947.13
76	339907.73	2287771.04
77	340027.22	2287596.38
78	340148.84	2287423.21
79	340272.56	2287251.53
80	340398.37	2287081.37
81	340526.25	2286912.77
82	340656.18	2286745.74
83	340788.14	2286580.31
84	340922.11	2286416.50
85	341058.07	2286254.35
86	342036.07	2287084.59
87	342098.20	2287018.46
88	342206.92	2286905.13
89	342316.83	2286792.93
90	342427.90	2286681.89
91	342540.13	2286572.03
92	342653.51	2286463.34
93	342768.02	2286355.85
94	342883.64	2286249.56
95	343000.38	2286144.49
96	343118.20	2286040.65
97	343237.12	2285938.04
98	343357.09	2285836.69
99	343478.12	2285736.60
100	343600.19	2285637.78

Обозначение характерных точек границ	Координаты МСК-65.15	
	X	Y
101	343723.30	2285540.25
102	343847.41	2285444.01
103	343972.53	2285349.07
104	344098.63	2285255.45
105	344225.71	2285163.16
106	344353.74	2285072.20
107	344482.72	2284982.59
108	344612.64	2284894.33
109	344743.47	2284807.44
110	344875.21	2284721.93
111	345007.83	2284637.79
112	345141.32	2284555.06
113	345275.68	2284473.72
114	345410.88	2284393.79
115	345546.90	2284315.29
116	345683.74	2284238.22
117	345821.38	2284162.57
118	345959.82	2284088.38
119	346099.02	2284015.64
120	346238.96	2283944.37
121	346379.66	2283874.56
122	346521.06	2283806.23
123	346663.19	2283739.38
124	346806.00	2283674.03
125	346949.49	2283610.17
126	347093.63	2283547.82
127	347238.44	2283486.98
128	347383.86	2283427.66
129	347529.89	2283369.88
130	347676.53	2283313.62
131	347823.75	2283258.89
132	347971.53	2283205.72
133	348119.85	2283154.10
134	348268.71	2283104.02
135	348418.10	2283055.52
136	348567.97	2283008.58
137	348718.34	2282963.21
138	348869.16	2282919.42
139	349020.44	2282877.21
140	349172.15	2282836.58

Обозначение характерных точек границ	Координаты МСК-65.15	
	X	Y
141	349324.28	2282797.55
142	349476.81	2282760.12
143	349629.72	2282724.28
144	349783.01	2282690.05
145	349936.64	2282657.42
146	350090.59	2282626.40
147	350244.87	2282597.00
148	350399.46	2282569.21
149	350554.32	2282543.05
150	350709.44	2282518.51
151	350864.82	2282495.59
152	351020.43	2282474.31
153	351176.25	2282454.65
154	351332.26	2282436.62
155	351488.47	2282420.24
156	351644.82	2282405.48
157	351801.34	2282392.37
158	351957.97	2282380.88
159	352114.72	2282371.06
160	352271.56	2282362.86
161	352428.48	2282356.31
162	352585.46	2282351.40
163	352742.49	2282348.15
164	352899.53	2282346.53
165	353056.59	2282346.56
166	353213.64	2282348.23
167	353370.66	2282351.55
168	353527.63	2282356.50
169	353684.55	2282363.11
170	353841.39	2282371.35
171	353998.13	2282381.25
172	354154.77	2282392.77
173	354311.27	2282405.94
174	354467.63	2282420.75
175	354623.82	2282437.19
176	354779.84	2282455.27
177	354935.65	2282474.98
178	355091.25	2282496.32
179	355246.62	2282519.30
180	355401.74	2282543.89

Обозначение характерных точек границ	Координаты МСК-65.15	
	X	Y
181	355556.59	2282570.11
182	355711.16	2282597.95
183	355865.43	2282627.40
184	356019.38	2282658.48
185	356173.00	2282691.15
186	356326.27	2282725.44
187	356479.16	2282761.33
188	356631.68	2282798.82
189	356783.80	2282837.91
190	356935.49	2282878.58
191	357086.76	2282920.85
192	357237.57	2282964.68
193	357387.92	2283010.11
194	357537.78	2283057.10
195	357687.14	2283105.66
196	357835.98	2283155.78
197	357984.30	2283207.46
198	358132.05	2283260.68
199	358279.25	2283315.45
200	358425.87	2283371.76
201	358571.89	2283429.60
202	358717.29	2283488.97
203	358862.07	2283549.86
204	359006.20	2283612.26
205	359149.66	2283676.16
206	359292.45	2283741.57
207	359434.54	2283808.46
208	359575.93	2283876.84
209	359716.61	2283946.70
210	359856.53	2284018.03
211	359995.70	2284090.82
212	360134.10	2284165.06
213	360271.72	2284240.75
214	360408.54	2284317.87
215	360544.53	2284396.41
216	360679.70	2284476.39
217	360814.03	2284557.77
218	360947.50	2284640.56
219	361080.09	2284724.74
220	361211.80	2284810.30

Обозначение характерных точек границ	Координаты МСК-65.15	
	X	Y
221	361342.60	2284897.23
222	361472.48	2284985.53
223	361601.43	2285075.19
224	361729.44	2285166.20
225	361856.48	2285258.53
226	361982.55	2285352.19
227	362107.63	2285447.18
228	362231.72	2285543.46
229	362354.79	2285641.03
230	362476.82	2285739.89
231	362597.82	2285840.02
232	362717.76	2285941.42
233	362836.63	2286044.07
234	362954.43	2286147.94
235	363071.12	2286253.06
236	363186.71	2286359.38
237	363301.19	2286466.92
238	363414.53	2286575.65
239	363526.72	2286685.55
240	363637.75	2286796.62
241	363747.61	2286908.85
242	363856.30	2287022.23
243	363963.80	2287136.74
244	364070.08	2287252.37
245	364175.16	2287369.10
246	364279.00	2287486.92
247	364381.60	2287605.84
248	364482.95	2287725.81
249	364583.05	2287846.84
250	364681.86	2287968.91
251	364779.39	2288092.02
252	364875.64	2288216.13
253	364970.57	2288341.25
254	365064.19	2288467.35
255	365156.48	2288594.43
256	365247.44	2288722.47
257	365337.05	2288851.45
258	365425.31	2288981.36
259	365512.20	2289112.20
260	365597.72	2289243.93

Обозначение характерных точек границ	Координаты МСК-65.15	
	X	Y
261	365681.85	2289376.55
262	365764.59	2289510.05
263	365845.93	2289644.40
264	365925.85	2289779.60
265	366004.36	2289915.62
266	366081.43	2290052.47
267	366157.07	2290190.11
268	366231.26	2290328.54
269	366304.00	2290467.74
270	366375.28	2290607.68
271	366445.09	2290748.38
272	366513.42	2290889.79
273	366580.27	2291031.91
274	366645.61	2291174.72
275	366709.47	2291318.21
276	366771.82	2291462.36
277	366832.66	2291607.16
278	366891.98	2291752.58
279	366949.77	2291898.62
280	367006.03	2292045.25
281	367060.75	2292192.47
282	367113.92	2292340.25
283	367165.55	2292488.57
284	367215.62	2292637.44
285	367264.13	2292786.82
286	367311.06	2292936.69
287	367356.43	2293087.06
288	367400.22	2293237.88
289	367442.43	2293389.16
290	367483.06	2293540.88
291	367522.09	2293693.00
292	367559.53	2293845.53
293	367595.36	2293998.44
294	367629.59	2294151.73
295	367662.22	2294305.36
296	367693.24	2294459.32
297	367722.65	2294613.60
298	367750.43	2294768.18
299	367776.59	2294923.04
300	367801.13	2295078.16

Обозначение характерных точек границ	Координаты МСК-65.15	
	X	Y
301	367824.06	2295233.54
302	367845.34	2295389.15
303	367864.99	2295544.97
304	367883.02	2295700.98
305	367899.41	2295857.19
306	367914.16	2296013.55
307	367927.28	2296170.06
308	367938.76	2296326.69
309	367948.59	2296483.44
310	367950.02	2296510.63
311	384296.61	2295596.17
312	383433.02	2304854.65
313	367537.45	2300932.76
314	367520.82	2301000.40
315	367481.73	2301152.53
316	367441.06	2301304.21
317	367398.80	2301455.48
318	367354.96	2301606.29
319	367309.53	2301756.64
320	367262.54	2301906.50
321	367213.98	2302055.86
322	367163.87	2302204.71
323	367112.19	2302353.02
324	367058.96	2302500.78
325	367004.19	2302647.98
326	366947.88	2302794.59
327	366890.04	2302940.61
328	366830.67	2303086.02
329	366769.79	2303230.79
330	366707.39	2303374.92
331	366643.48	2303518.39
332	366578.08	2303661.17
333	366511.18	2303803.27
334	366442.80	2303944.66
335	366372.94	2304085.33
336	366301.62	2304225.25
337	366228.83	2304364.42
338	366154.58	2304502.82
339	366078.90	2304640.44
340	366001.78	2304777.26

Обозначение характерных точек границ	Координаты МСК-65.15	
	X	Y
341	365923.23	2304913.25
342	365843.26	2305048.42
343	365761.87	2305182.75
344	365679.08	2305316.22
345	365594.90	2305448.81
346	365509.34	2305580.52
347	365422.41	2305711.32
348	365334.11	2305841.21
349	365244.45	2305970.16
350	365153.45	2306098.16
351	365061.11	2306225.20
352	364967.45	2306351.27
353	364872.48	2306476.35
354	364776.19	2306600.44
355	364678.61	2306723.51
356	364579.76	2306845.54
357	364479.62	2306966.55
358	364378.23	2307086.49
359	364275.58	2307205.36
360	364171.70	2307323.15
361	364066.58	2307439.84
362	363960.26	2307555.44
363	363852.73	2307669.91
364	363744.01	2307783.25
365	363634.10	2307895.44
366	363523.02	2308006.47
367	363410.79	2308116.34
368	363297.42	2308225.02
369	363182.90	2308332.52
370	363067.28	2308438.80
371	362950.54	2308543.88
372	362832.72	2308647.72
373	362713.81	2308750.33
374	362593.83	2308851.68
375	362472.80	2308951.77
376	362350.73	2309050.58
377	362227.62	2309148.12
378	362103.51	2309244.36
379	361978.39	2309339.29
380	361852.29	2309432.91

Обозначение характерных точек границ	Координаты МСК-65.15	
	X	Y
381	361725.21	2309525.21
382	361597.18	2309616.17
383	361468.20	2309705.78
384	361338.28	2309794.04
385	361207.45	2309880.93
386	361075.71	2309966.44
387	360943.09	2310050.57
388	360809.60	2310133.31
389	360675.25	2310214.65
390	360540.04	2310294.58
391	360404.02	2310373.08
392	360267.18	2310450.15
393	360129.54	2310525.79
394	359991.10	2310599.99
395	359851.91	2310672.72
396	359711.96	2310744.00
397	359571.26	2310813.81
398	359429.86	2310882.14
399	359287.74	2310948.99
400	359144.92	2311014.34
401	359001.43	2311078.20
402	358857.29	2311140.55
403	358712.48	2311201.39
404	358567.06	2311260.70
405	358421.03	2311318.49
406	358274.39	2311374.75
407	358127.18	2311429.47
408	357979.40	2311482.64
409	357831.07	2311534.28
410	357682.21	2311584.34
411	357532.82	2311632.85
412	357382.95	2311679.78
413	357232.59	2311725.16
414	357081.76	2311768.95
415	356930.48	2311811.16
416	356778.77	2311851.78
417	356626.64	2311890.81
418	356474.11	2311928.25
419	356321.20	2311964.08
420	356167.92	2311998.32

Обозначение характерных точек границ	Координаты МСК-65.15	
	X	Y
421	356014.29	2312030.95
422	355860.33	2312061.96
423	355706.05	2312091.37
424	355551.46	2312119.15
425	355396.60	2312145.31
426	355241.48	2312169.86
427	355086.10	2312192.78
428	354930.49	2312214.06
429	354774.67	2312233.72
430	354618.66	2312251.75
431	354462.45	2312268.13
432	354306.10	2312282.89
433	354149.58	2312296.00
434	353992.95	2312307.48
435	353836.20	2312317.31
436	353679.36	2312325.51
437	353522.44	2312332.06
438	353365.46	2312336.97
439	353208.44	2312340.23
440	353051.39	2312341.85
441	352894.33	2312341.82
442	352737.28	2312340.15
443	352580.26	2312336.83
444	352423.29	2312331.86
445	352266.37	2312325.26
446	352109.53	2312317.02
447	351952.79	2312307.12
448	351796.15	2312295.60
449	351639.65	2312282.43
450	351483.29	2312267.62
451	351327.10	2312251.18
452	351171.08	2312233.10
453	351015.27	2312213.38
454	350859.67	2312192.04
455	350704.30	2312169.07
456	350549.18	2312144.48
457	350394.34	2312118.26
458	350239.77	2312090.42
459	350085.49	2312060.96
460	349931.55	2312029.89

Обозначение характерных точек границ	Координаты МСК-65.15	
	X	Y
461	349777.92	2311997.21
462	349624.65	2311962.92
463	349471.76	2311927.04
464	349319.24	2311889.55
465	349167.13	2311850.46
466	349015.43	2311809.78
467	348864.16	2311767.52
468	348713.35	2311723.68
469	348563.00	2311678.26
470	348413.15	2311631.26
471	348263.79	2311582.70
472	348114.94	2311532.59
473	347966.62	2311480.91
474	347818.87	2311427.68
475	347671.67	2311372.92
476	347525.05	2311316.61
477	347379.03	2311258.77
478	347233.63	2311199.40
479	347088.86	2311138.51
480	346944.73	2311076.11
481	346801.27	2311012.20
482	346658.47	2310946.80
483	346516.38	2310879.90
484	346374.99	2310811.53
485	346234.32	2310741.66
486	346094.39	2310670.34
487	345955.22	2310597.55
488	345816.82	2310523.32
489	345679.21	2310447.62
490	345542.38	2310370.50
491	345406.39	2310291.95
492	345271.22	2310211.98
493	345136.89	2310130.60
494	345003.42	2310047.81
495	344870.83	2309963.64
496	344739.12	2309878.07
497	344608.32	2309791.14
498	344478.45	2309702.83
499	344349.50	2309613.17
500	344221.48	2309522.17

Обозначение характерных точек границ	Координаты МСК-65.15	
	X	Y
501	344094.44	2309429.84
502	343968.37	2309336.17
503	343843.29	2309241.20
504	343719.20	2309144.92
505	343596.14	2309047.34
506	343474.10	2308948.48
507	343353.11	2308848.34
508	343233.16	2308746.95
509	343114.29	2308644.31
510	342996.50	2308540.42
511	342879.80	2308435.31
512	342764.21	2308328.98
513	342649.74	2308221.45
514	342536.40	2308112.73
515	342424.21	2308002.82
516	342313.17	2307891.75
517	342203.31	2307779.51
518	342094.62	2307666.14
519	341987.12	2307551.63

Обозначение характерных точек границ	Координаты МСК-65.15	
	X	Y
520	341880.84	2307436.01
521	341775.77	2307319.27
522	341671.93	2307201.44
523	341569.32	2307082.53
524	341467.97	2306962.55
525	341367.87	2306841.52
526	341269.06	2306719.45
527	341171.53	2306596.34
528	341075.28	2306472.23
529	340980.35	2306347.12
530	340886.73	2306221.02
531	340794.44	2306093.93
532	340703.48	2305965.90
533	340613.87	2305836.92
534	340525.61	2305707.00
535	340438.72	2305576.17
536	340353.21	2305444.43
1	340327.18	2305403.40

4.3. Кадастровый район, в границах территории которого расположена приаэродромная территория аэродрома гражданской авиации Южно-Курильск (Менделеево): 65:25.

4.4. Приаэродромная территория аэродрома гражданской авиации Южно-Курильск (Менделеево) расположена в границах муниципального образования Сахалинской области: Южно-Курильский городской округ.

4.5. Графическое изображение границ приаэродромной территории аэродрома гражданской авиации Южно-Курильск (Менделеево) приведено на схеме 1.

11
Схема 1

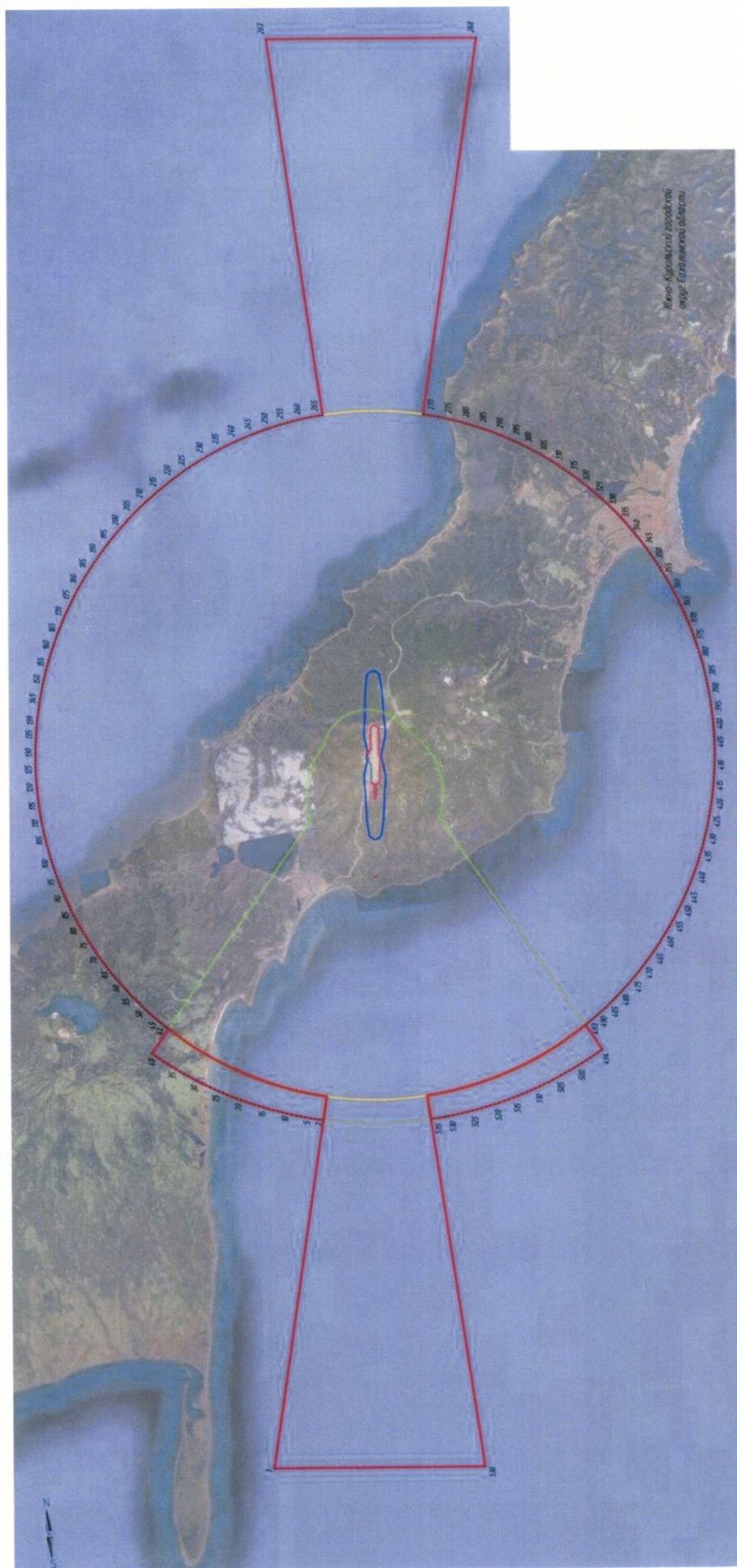


СХЕМА ОБЪЕДИНЕНИЯ

- граница приазовской территории
- характерная точка приазовской территории

5. Описание границ первой подзоны:

5.1. Первая подзона приаэродромной территории аэродрома гражданской авиации Южно-Курильск (Менделеево) выделена по внешним границам земельных участков, предоставленных для размещения и эксплуатации зданий, сооружений и оборудования, подлежащих размещению в указанной подзоне, отграничивающим такие земельные участки от земельных участков, предназначенных для иных целей.

5.2. Перечень координат характерных точек границ первой подзоны приаэродромной территории аэродрома гражданской авиации Южно-Курильск (Менделеево), приведен в таблице 2.1.

Таблица 2.1

Обозначение характерных точек границ	Координаты МСК-65.15	
	X	Y
Контур 1		
1	347732.01	2296816.14
2	347723.01	2296913.95
3	347694.67	2296911.11
4	347703.84	2296813.70
1	347732.01	2296816.14
Контур 2		
5	354249.26	2297323.13
6	354263.84	2297338.84
7	354277.40	2297360.03
8	354283.87	2297381.24
9	354296.14	2297428.86
10	354299.09	2297442.87
11	354300.11	2297458.65
12	354296.89	2297472.50
13	354289.98	2297490.63
14	354277.84	2297509.89
15	354205.35	2297618.55
16	354196.76	2297632.08
17	353074.64	2297527.91
18	352783.69	2297556.07
19	352110.61	2297483.78
20	351723.12	2297422.59

Обозначение характерных точек границ	Координаты МСК-65.15	
	X	Y
21	351736.53	2297278.84
22	351131.20	2297222.37
23	351122.16	2297203.06
24	351106.92	2297202.74
25	351104.37	2297201.49
26	351089.71	2297182.09
27	351092.58	2297164.75
28	351099.42	2297126.00
29	351111.60	2297126.87
30	351116.70	2297128.08
31	351139.59	2297132.50
32	351140.49	2297122.82
33	351418.35	2297149.00
34	351424.83	2297078.91
35	351430.61	2297078.17
36	351424.11	2297149.27
37	351749.95	2297179.66
38	351756.56	2297101.10
39	351750.14	2297100.57
40	351753.53	2297064.18
41	351943.93	2297081.94
42	351942.62	2297097.22
43	352606.44	2297159.13
44	352611.61	2297103.74
45	352705.83	2297112.54
46	352706.92	2297099.99
47	352710.08	2297056.36
48	352745.90	2297059.70
49	352748.03	2297036.91
50	352770.05	2297038.96
51	352770.61	2297033.04
52	352780.65	2297033.97
53	352780.09	2297039.90
54	352805.70	2297042.28
55	352803.57	2297065.07
56	352838.11	2297068.30

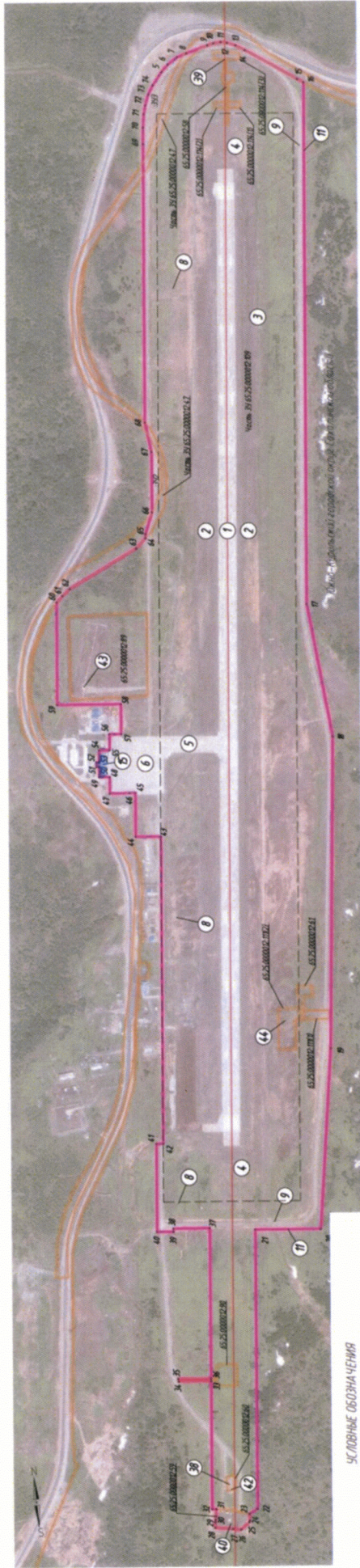
Обозначение характерных точек границ	Координаты МСК-65.15	
	X	Y
57	352835.73	2297093.89
58	352900.56	2297099.93
59	352913.00	2296960.49
60	353134.41	2296981.14
61	353147.25	2296995.46
62	353161.12	2297013.33
63	353234.01	2297166.98
64	353254.05	2297189.52
65	353262.92	2297190.36
66	353308.93	2297209.05
67	353438.03	2297220.86
68	353502.69	2297212.79
69	354100.67	2297267.88
70	354135.79	2297271.18
71	354164.45	2297275.46
72	354182.73	2297280.76
73	354205.47	2297289.62
74	354224.04	2297301.33
5	354249.26	2297323.13

5.3. Муниципальное образование, в границах территории которого расположена первая подзона приаэродромной территории аэродрома гражданской авиации Южно-Курильск (Менделеево): Южно-Курильский городской округ.

5.4. Кадастровые кварталы, в границах территорий которых полностью или частично расположена первая подзона приаэродромной территории аэродрома гражданской авиации Южно-Курильск (Менделеево): 65:25:0000000, 65:25:0000011, 65:25:0000012.

5.5. Графическое изображение границ первой подзоны приаэродромной территории аэродрома гражданской авиации Южно-Курильск (Менделеево) приведено на схеме 2.

Схема 2



6. Описание границ второй подзоны включает:

6.1. Вторая подзона приаэродромной территории аэродрома гражданской авиации Южно-Курильск (Менделеево) выделена по внешним границам земельных участков, предоставленных для размещения и эксплуатации зданий, сооружений и оборудования, подлежащих размещению в указанной подзоне, отграничивающим такие земельные участки от земельных участков, предназначенных для иных целей.

6.2. Перечень координат характерных точек границ второй подзоны приаэродромной территории аэродрома гражданской авиации Южно-Курильск (Менделеево), приведен в таблице 3.1.

Таблица 3.1

Обозначение характерных точек границ	Координаты МСК-65.15	
	X	Y
1	352917.56	2296907.26
2	352900.39	2297099.94
3	352835.55	2297093.88
4	352837.94	2297068.30
5	352803.39	2297065.08
6	352805.52	2297042.28
7	352779.83	2297039.88
8	352780.47	2297033.97
9	352770.35	2297033.03
10	352769.88	2297038.96
11	352747.85	2297036.90
12	352745.72	2297059.69
13	352709.90	2297056.35
14	352706.74	2297100.00
15	352705.65	2297112.53
16	352611.43	2297103.75
17	352606.27	2297159.14
18	351942.44	2297097.21
19	351948.26	2297029.87
20	352010.87	2297036.14
21	352086.20	2297049.45
22	352136.30	2297055.32
23	352169.71	2297059.60

Обозначение характерных точек границ	Координаты МСК-65.15	
	X	Y
24	352177.82	2297060.48
25	352187.41	2297059.89
26	352236.78	2297066.75
27	352236.23	2297071.14
28	352285.88	2297078.86
29	352305.81	2297081.80
30	352339.83	2297083.65
31	352341.47	2297084.19
32	352364.72	2297085.58
33	352380.89	2297091.73
34	352388.81	2297094.36
35	352417.85	2297096.67
36	352437.94	2297096.55
37	352485.59	2297105.23
38	352551.68	2297105.98
39	352586.80	2297097.89
40	352609.41	2297081.18
41	352618.92	2297076.84
42	352637.69	2297069.29
43	352663.85	2297056.87
44	352669.77	2297051.89
45	352677.87	2297039.48
46	352703.90	2297020.55
47	352725.45	2297005.65
48	352762.90	2296975.74
49	352780.75	2296961.60
50	352784.10	2296957.94
51	352844.73	2296922.74
1	352917.56	2296907.26

6.3. Муниципальное образование, в границах территории которого расположена вторая подзона приаэродромной территории аэродрома гражданской авиации Южно-Курильск (Менделеево): Южно-Курильский городской округ.

6.4. Кадастровые кварталы, в границах территорий которых полностью или частично расположена вторая подзона приаэродромной территории аэродрома гражданской авиации Южно-Курильск (Менделеево): 65:25:0000000, 65:25:0000012.

6.5. Графическое изображение границ второй подзоны приаэродромной территории аэродрома гражданской авиации Южно-Курильск (Менделеево) приведено на схеме 3.

19
Схема 3



7. Описание границ третьей подзоны:

7.1. Третья подзона приаэродромной территории аэродрома гражданской авиации Южно-Курильск (Менделеево) выделена в границах полос воздушных подходов, установленных в соответствии с Федеральными правилами использования воздушного пространства Российской Федерации, утвержденными постановлением Правительства Российской Федерации от 11 марта 2010 г. № 138 (далее – постановление № 138)⁴, и с учетом ограничительных поверхностей аэродрома в соответствии с Федеральными авиационными правилами «Требования, предъявляемые к аэродромам, предназначенным для взлета, посадки, руления и стоянки гражданских воздушных судов», утвержденными приказом Министерства транспорта Российской Федерации от 25 августа 2015 г. № 262 (зарегистрирован Министерством юстиции Российской Федерации 9 октября 2015 г., регистрационный № 39264), с изменениями, внесенными приказом Министерства транспорта Российской Федерации от 24 ноября 2017 г. № 495 (зарегистрирован Министерством юстиции Российской Федерации 21 декабря 2017 г., регистрационный № 49344) (далее – ФАП-262).

7.2. Перечень координат характерных точек границ третьей подзоны приаэродромной территории аэродрома гражданской авиации Южно-Курильск (Менделеево) приведен в таблице 4.1.

Таблица 4.1

Обозначение характерных точек границ	Координаты МСК-65.15	
	X	Y
1	384296.61	2295596.17
2	383433.02	2304854.65
3	367537.45	2300932.76
4	367520.82	2301000.40
5	367481.73	2301152.53
6	367441.06	2301304.21
7	367398.80	2301455.48
8	367354.96	2301606.29

⁴ В соответствии с пунктом 3 постановления № 138 данный акт действует до 1 ноября 2026 г.

Обозначение характерных точек границ	Координаты МСК-65.15	
	X	Y
9	367309.53	2301756.64
10	367262.54	2301906.50
11	367213.98	2302055.86
12	367163.87	2302204.71
13	367112.19	2302353.02
14	367058.96	2302500.78
15	367004.19	2302647.98
16	366947.88	2302794.59
17	366890.04	2302940.61
18	366830.67	2303086.02
19	366769.79	2303230.79
20	366707.39	2303374.92
21	366643.48	2303518.39
22	366578.08	2303661.17
23	366511.18	2303803.27
24	366442.80	2303944.66
25	366372.94	2304085.33
26	366301.62	2304225.25
27	366228.83	2304364.42
28	366154.58	2304502.82
29	366078.90	2304640.44
30	366001.78	2304777.26
31	365923.23	2304913.25
32	365843.26	2305048.42
33	365761.87	2305182.75
34	365679.08	2305316.22
35	365594.90	2305448.81
36	365509.34	2305580.52
37	365422.41	2305711.32
38	365334.11	2305841.21
39	365244.45	2305970.16
40	365153.45	2306098.16
41	365061.11	2306225.20
42	364967.45	2306351.27
43	364872.48	2306476.35
44	364776.19	2306600.44

Обозначение характерных точек границ	Координаты МСК-65.15	
	X	Y
45	364678.61	2306723.51
46	364579.76	2306845.54
47	364479.62	2306966.55
48	364378.23	2307086.49
49	364275.58	2307205.36
50	364171.70	2307323.15
51	364066.58	2307439.84
52	363960.26	2307555.44
53	363852.73	2307669.91
54	363744.01	2307783.25
55	363634.10	2307895.44
56	363523.02	2308006.47
57	363410.79	2308116.34
58	363297.42	2308225.02
59	363182.90	2308332.52
60	363067.28	2308438.80
61	362950.54	2308543.88
62	362832.72	2308647.72
63	362713.81	2308750.33
64	362593.83	2308851.68
65	362472.80	2308951.77
66	362350.73	2309050.58
67	362227.62	2309148.12
68	362103.51	2309244.36
69	361978.39	2309339.29
70	361852.29	2309432.91
71	361725.21	2309525.21
72	361597.18	2309616.17
73	361468.20	2309705.78
74	361338.28	2309794.04
75	361207.45	2309880.93
76	361075.71	2309966.44
77	360943.09	2310050.57
78	360809.60	2310133.31
79	360675.25	2310214.65
80	360540.04	2310294.58

Обозначение характерных точек границ	Координаты МСК-65.15	
	X	Y
81	360404.02	2310373.08
82	360267.18	2310450.15
83	360129.54	2310525.79
84	359991.10	2310599.99
85	359851.91	2310672.72
86	359711.96	2310744.00
87	359571.26	2310813.81
88	359429.86	2310882.14
89	359287.74	2310948.99
90	359144.92	2311014.34
91	359001.43	2311078.20
92	358857.29	2311140.55
93	358712.48	2311201.39
94	358567.06	2311260.70
95	358421.03	2311318.49
96	358274.39	2311374.75
97	358127.18	2311429.47
98	357979.40	2311482.64
99	357831.07	2311534.28
100	357682.21	2311584.34
101	357532.82	2311632.85
102	357382.95	2311679.78
103	357232.59	2311725.16
104	357081.76	2311768.95
105	356930.48	2311811.16
106	356778.77	2311851.78
107	356626.64	2311890.81
108	356474.11	2311928.25
109	356321.20	2311964.08
110	356167.92	2311998.32
111	356014.29	2312030.95
112	355860.33	2312061.96
113	355706.05	2312091.37
114	355551.46	2312119.15
115	355396.60	2312145.31
116	355241.48	2312169.86

Обозначение характерных точек границ	Координаты МСК-65.15	
	X	Y
117	355086.10	2312192.78
118	354930.49	2312214.06
119	354774.67	2312233.72
120	354618.66	2312251.75
121	354462.45	2312268.13
122	354306.10	2312282.89
123	354149.58	2312296.00
124	353992.95	2312307.48
125	353836.20	2312317.31
126	353679.36	2312325.51
127	353522.44	2312332.06
128	353365.46	2312336.97
129	353208.44	2312340.23
130	353051.39	2312341.85
131	352894.33	2312341.82
132	352737.28	2312340.15
133	352580.26	2312336.83
134	352423.29	2312331.86
135	352266.37	2312325.26
136	352109.53	2312317.02
137	351952.79	2312307.12
138	351796.15	2312295.60
139	351639.65	2312282.43
140	351483.29	2312267.62
141	351327.10	2312251.18
142	351171.08	2312233.10
143	351015.27	2312213.38
144	350859.67	2312192.04
145	350704.30	2312169.07
146	350549.18	2312144.48
147	350394.34	2312118.26
148	350239.77	2312090.42
149	350085.49	2312060.96
150	349931.55	2312029.89
151	349777.92	2311997.21
152	349624.65	2311962.92

Обозначение характерных точек границ	Координаты МСК-65.15	
	X	Y
153	349471.76	2311927.04
154	349319.24	2311889.55
155	349167.13	2311850.46
156	349015.43	2311809.78
157	348864.16	2311767.52
158	348713.35	2311723.68
159	348563.00	2311678.26
160	348413.15	2311631.26
161	348263.79	2311582.70
162	348114.94	2311532.59
163	347966.62	2311480.91
164	347818.87	2311427.68
165	347671.67	2311372.92
166	347525.05	2311316.61
167	347379.03	2311258.77
168	347233.63	2311199.40
169	347088.86	2311138.51
170	346944.73	2311076.11
171	346801.27	2311012.20
172	346658.47	2310946.80
173	346516.38	2310879.90
174	346374.99	2310811.53
175	346234.32	2310741.66
176	346094.39	2310670.34
177	345955.22	2310597.55
178	345816.82	2310523.32
179	345679.21	2310447.62
180	345542.38	2310370.50
181	345406.39	2310291.95
182	345271.22	2310211.98
183	345136.89	2310130.60
184	345003.42	2310047.81
185	344870.83	2309963.64
186	344739.12	2309878.07
187	344608.32	2309791.14
188	344478.45	2309702.83

Обозначение характерных точек границ	Координаты МСК-65.15	
	X	Y
189	344349.50	2309613.17
190	344221.48	2309522.17
191	344094.44	2309429.84
192	343968.37	2309336.17
193	343843.29	2309241.20
194	343719.20	2309144.92
195	343596.14	2309047.34
196	343474.10	2308948.48
197	343353.11	2308848.34
198	343233.16	2308746.95
199	343114.29	2308644.31
200	342996.50	2308540.42
201	342879.80	2308435.31
202	342764.21	2308328.98
203	342649.74	2308221.45
204	342536.40	2308112.73
205	342424.21	2308002.82
206	342313.17	2307891.75
207	342203.31	2307779.51
208	342094.62	2307666.14
209	341987.12	2307551.63
210	341880.84	2307436.01
211	341775.77	2307319.27
212	341671.93	2307201.44
213	341569.32	2307082.53
214	341467.97	2306962.55
215	341367.87	2306841.52
216	341269.06	2306719.45
217	341171.53	2306596.34
218	341075.28	2306472.23
219	340980.35	2306347.12
220	340886.73	2306221.02
221	340794.44	2306093.93
222	340703.48	2305965.90
223	340613.87	2305836.92
224	340525.61	2305707.00

Обозначение характерных точек границ	Координаты МСК-65.15	
	X	Y
225	340438.72	2305576.17
226	340353.21	2305444.43
227	340269.07	2305311.81
228	340186.34	2305178.32
229	340104.99	2305043.97
230	340025.07	2304908.76
231	339946.57	2304772.74
232	339869.49	2304635.90
233	339793.85	2304498.26
234	339719.66	2304359.83
235	339646.92	2304220.64
236	339575.64	2304080.68
237	339505.84	2303939.99
238	339437.50	2303798.58
239	339370.65	2303656.46
240	339305.31	2303513.65
241	339241.45	2303370.15
242	339179.10	2303226.01
243	339118.26	2303081.21
244	339058.94	2302935.79
245	339001.16	2302789.75
246	338944.89	2302643.12
247	338890.17	2302495.90
248	338837.00	2302348.12
249	338785.38	2302199.79
250	338735.30	2302050.93
251	338686.79	2301901.54
252	338639.86	2301751.67
253	338594.49	2301601.32
254	338550.70	2301450.48
255	338508.49	2301299.21
256	338467.86	2301147.49
257	338428.83	2300995.36
258	338391.39	2300842.84
259	338355.56	2300689.92
260	338321.33	2300536.64

Обозначение характерных точек границ	Координаты МСК-65.15	
	X	Y
261	338288.70	2300383.01
262	338257.68	2300229.05
263	338228.27	2300074.77
264	338200.49	2299920.19
265	338174.33	2299765.33
266	338149.79	2299610.20
267	338126.86	2299454.83
268	338105.58	2299299.22
269	338085.93	2299143.39
270	338067.90	2298987.38
271	338051.51	2298831.18
272	338036.76	2298674.82
273	338023.64	2298518.31
274	338012.16	2298361.68
275	338002.33	2298204.92
276	338000.90	2298177.67
277	321653.62	2299092.17
278	322517.20	2289833.69
279	338413.43	2293755.76
280	338430.10	2293687.96
281	338469.19	2293535.85
282	338509.86	2293384.15
283	338552.12	2293232.88
284	338595.96	2293082.08
285	338641.39	2292931.72
286	338688.38	2292781.87
287	338736.94	2292632.51
288	338787.05	2292483.66
289	338838.74	2292335.35
290	338891.96	2292187.59
291	338946.73	2292040.39
292	339003.04	2291893.78
293	339060.88	2291747.75
294	339120.25	2291602.35
295	339181.13	2291457.58
296	339243.53	2291313.46

Обозначение характерных точек границ	Координаты МСК-65.15	
	X	Y
297	339307.44	2291169.99
298	339372.84	2291027.19
299	339439.74	2290885.10
300	339508.12	2290743.71
301	339577.98	2290603.05
302	339649.30	2290463.12
303	339722.10	2290323.94
304	339796.34	2290185.54
305	339872.02	2290047.93
306	339949.15	2289911.11
307	340027.69	2289775.11
308	340107.67	2289639.94
309	340189.05	2289505.62
310	340271.84	2289372.14
311	340356.02	2289239.55
312	340441.58	2289107.85
313	340528.51	2288977.04
314	340616.81	2288847.17
315	340706.47	2288718.22
316	340797.47	2288590.20
317	340889.81	2288463.16
318	340983.47	2288337.09
319	341078.45	2288212.01
320	341174.74	2288087.92
321	341272.31	2287964.86
322	341371.17	2287842.82
323	341471.30	2287721.83
324	341572.69	2287601.88
325	341675.34	2287483.01
326	341779.22	2287365.22
327	341884.34	2287248.52
328	341990.66	2287132.93
329	342098.20	2287018.46
330	342206.92	2286905.13
331	342316.83	2286792.93
332	342427.90	2286681.89

Обозначение характерных точек границ	Координаты МСК-65.15	
	X	Y
333	342540.13	2286572.03
334	342653.51	2286463.34
335	342768.02	2286355.85
336	342883.64	2286249.56
337	343000.38	2286144.49
338	343118.20	2286040.65
339	343237.12	2285938.04
340	343357.09	2285836.69
341	343478.12	2285736.60
342	343600.19	2285637.78
343	343723.30	2285540.25
344	343847.41	2285444.01
345	343972.53	2285349.07
346	344098.63	2285255.45
347	344225.71	2285163.16
348	344353.74	2285072.20
349	344482.72	2284982.59
350	344612.64	2284894.33
351	344743.47	2284807.44
352	344875.21	2284721.93
353	345007.83	2284637.79
354	345141.32	2284555.06
355	345275.68	2284473.72
356	345410.88	2284393.79
357	345546.90	2284315.29
358	345683.74	2284238.22
359	345821.38	2284162.57
360	345959.82	2284088.38
361	346099.02	2284015.64
362	346238.96	2283944.37
363	346379.66	2283874.56
364	346521.06	2283806.23
365	346663.19	2283739.38
366	346806.00	2283674.03
367	346949.49	2283610.17
368	347093.63	2283547.82

Обозначение характерных точек границ	Координаты МСК-65.15	
	X	Y
369	347238.44	2283486.98
370	347383.86	2283427.66
371	347529.89	2283369.88
372	347676.53	2283313.62
373	347823.75	2283258.89
374	347971.53	2283205.72
375	348119.85	2283154.10
376	348268.71	2283104.02
377	348418.10	2283055.52
378	348567.97	2283008.58
379	348718.34	2282963.21
380	348869.16	2282919.42
381	349020.44	2282877.21
382	349172.15	2282836.58
383	349324.28	2282797.55
384	349476.81	2282760.12
385	349629.72	2282724.28
386	349783.01	2282690.05
387	349936.64	2282657.42
388	350090.59	2282626.40
389	350244.87	2282597.00
390	350399.46	2282569.21
391	350554.32	2282543.05
392	350709.44	2282518.51
393	350864.82	2282495.59
394	351020.43	2282474.31
395	351176.25	2282454.65
396	351332.26	2282436.62
397	351488.47	2282420.24
398	351644.82	2282405.48
399	351801.34	2282392.37
400	351957.97	2282380.88
401	352114.72	2282371.06
402	352271.56	2282362.86
403	352428.48	2282356.31
404	352585.46	2282351.40

Обозначение характерных точек границ	Координаты МСК-65.15	
	X	Y
405	352742.49	2282348.15
406	352899.53	2282346.53
407	353056.59	2282346.56
408	353213.64	2282348.23
409	353370.66	2282351.55
410	353527.63	2282356.50
411	353684.55	2282363.11
412	353841.39	2282371.35
413	353998.13	2282381.25
414	354154.77	2282392.77
415	354311.27	2282405.94
416	354467.63	2282420.75
417	354623.82	2282437.19
418	354779.84	2282455.27
419	354935.65	2282474.98
420	355091.25	2282496.32
421	355246.62	2282519.30
422	355401.74	2282543.89
423	355556.59	2282570.11
424	355711.16	2282597.95
425	355865.43	2282627.40
426	356019.38	2282658.48
427	356173.00	2282691.15
428	356326.27	2282725.44
429	356479.16	2282761.33
430	356631.68	2282798.82
431	356783.80	2282837.91
432	356935.49	2282878.58
433	357086.76	2282920.85
434	357237.57	2282964.68
435	357387.92	2283010.11
436	357537.78	2283057.10
437	357687.14	2283105.66
438	357835.98	2283155.78
439	357984.30	2283207.46
440	358132.05	2283260.68

Обозначение характерных точек границ	Координаты МСК-65.15	
	X	Y
441	358279.25	2283315.45
442	358425.87	2283371.76
443	358571.89	2283429.60
444	358717.29	2283488.97
445	358862.07	2283549.86
446	359006.20	2283612.26
447	359149.66	2283676.16
448	359292.45	2283741.57
449	359434.54	2283808.46
450	359575.93	2283876.84
451	359716.61	2283946.70
452	359856.53	2284018.03
453	359995.70	2284090.82
454	360134.10	2284165.06
455	360271.72	2284240.75
456	360408.54	2284317.87
457	360544.53	2284396.41
458	360679.70	2284476.39
459	360814.03	2284557.77
460	360947.50	2284640.56
461	361080.09	2284724.74
462	361211.80	2284810.30
463	361342.60	2284897.23
464	361472.48	2284985.53
465	361601.43	2285075.19
466	361729.44	2285166.20
467	361856.48	2285258.53
468	361982.55	2285352.19
469	362107.63	2285447.18
470	362231.72	2285543.46
471	362354.79	2285641.03
472	362476.82	2285739.89
473	362597.82	2285840.02
474	362717.76	2285941.42
475	362836.63	2286044.07
476	362954.43	2286147.94

Обозначение характерных точек границ	Координаты МСК-65.15	
	X	Y
477	363071.12	2286253.06
478	363186.71	2286359.38
479	363301.19	2286466.92
480	363414.53	2286575.65
481	363526.72	2286685.55
482	363637.75	2286796.62
483	363747.61	2286908.85
484	363856.30	2287022.23
485	363963.80	2287136.74
486	364070.08	2287252.37
487	364175.16	2287369.10
488	364279.00	2287486.92
489	364381.60	2287605.84
490	364482.95	2287725.81
491	364583.05	2287846.84
492	364681.86	2287968.91
493	364779.39	2288092.02
494	364875.64	2288216.13
495	364970.57	2288341.25
496	365064.19	2288467.35
497	365156.48	2288594.43
498	365247.44	2288722.47
499	365337.05	2288851.45
500	365425.31	2288981.36
501	365512.20	2289112.20
502	365597.72	2289243.93
503	365681.85	2289376.55
504	365764.59	2289510.05
505	365845.93	2289644.40
506	365925.85	2289779.60
507	366004.36	2289915.62
508	366081.43	2290052.47
509	366157.07	2290190.11
510	366231.26	2290328.54
511	366304.00	2290467.74
512	366375.28	2290607.68

Обозначение характерных точек границ	Координаты МСК-65.15	
	X	Y
513	366445.09	2290748.38
514	366513.42	2290889.79
515	366580.27	2291031.91
516	366645.61	2291174.72
517	366709.47	2291318.21
518	366771.82	2291462.36
519	366832.66	2291607.16
520	366891.98	2291752.58
521	366949.77	2291898.62
522	367006.03	2292045.25
523	367060.75	2292192.47
524	367113.92	2292340.25
525	367165.55	2292488.57
526	367215.62	2292637.44
527	367264.13	2292786.82
528	367311.06	2292936.69
529	367356.43	2293087.06
530	367400.22	2293237.88
531	367442.43	2293389.16
532	367483.06	2293540.88
533	367522.09	2293693.00
534	367559.53	2293845.53
535	367595.36	2293998.44
536	367629.59	2294151.73
537	367662.22	2294305.36
538	367693.24	2294459.32
539	367722.65	2294613.60
540	367750.43	2294768.18
541	367776.59	2294923.04
542	367801.13	2295078.16
543	367824.06	2295233.54
544	367845.34	2295389.15
545	367864.99	2295544.97
546	367883.02	2295700.98
547	367899.41	2295857.19
548	367914.16	2296013.55

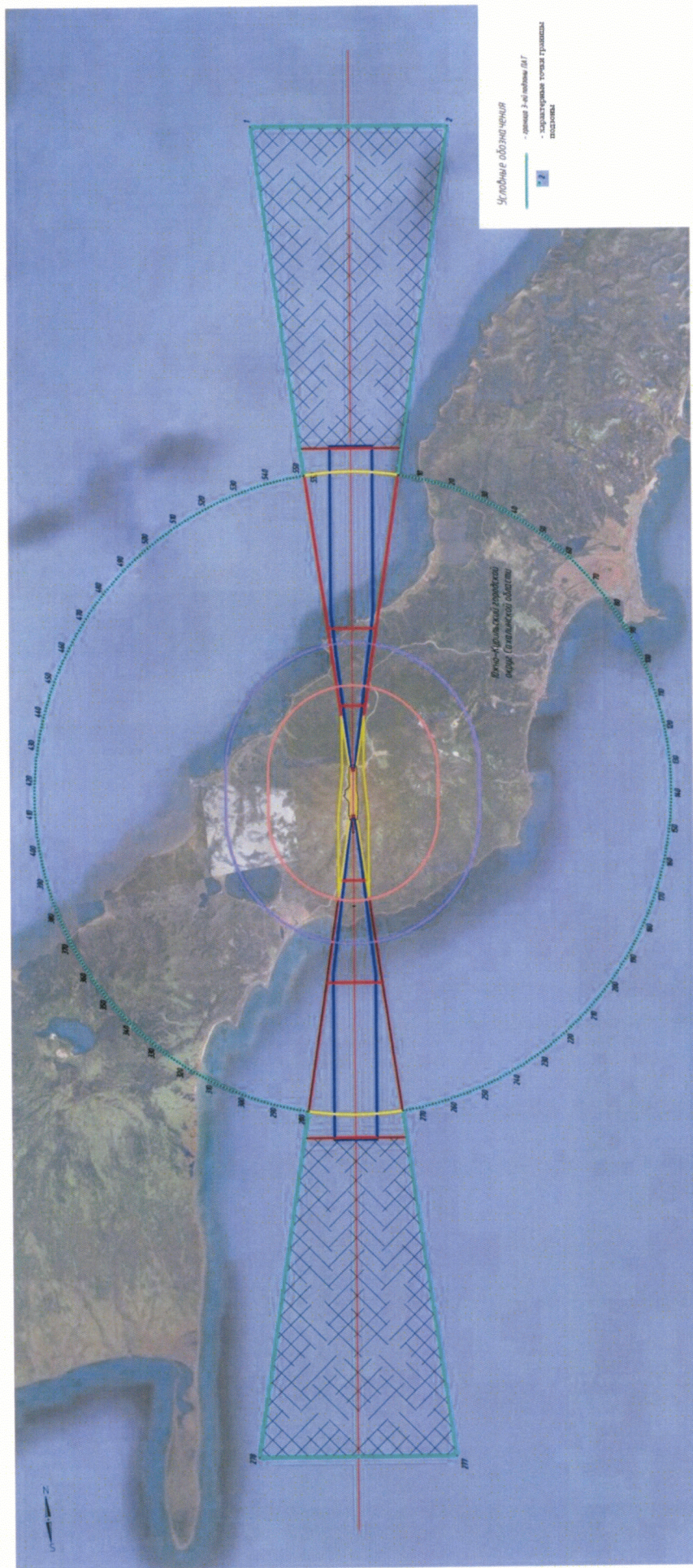
Обозначение характерных точек границ	Координаты МСК-65.15	
	X	Y
549	367927.28	2296170.06
550	367938.76	2296326.69
551	367948.59	2296483.44
552	367950.02	2296510.63
1	384296.61	2295596.17

7.3. Кадастровые кварталы, в границах территорий которых полностью или частично расположена третья подзона приаэродромной территории аэродрома гражданской авиации Южно-Курильск (Менделеево): 65:25:0000000, 65:25:0000002, 65:25:0000004, 65:25:0000009, 65:25:0000010, 65:25:0000011, 65:25:0000012, 65:25:0000013.

7.4. Муниципальное образование, в границах территории которого расположена третья подзона приаэродромной территории аэродрома гражданской авиации Южно-Курильск (Менделеево): Южно-Курильский городской округ.

7.5. Графическое изображение границ третьей подзоны приаэродромной территории аэродрома гражданской авиации Южно-Курильск (Менделеево) приведено на схеме 4.

37
Схема 4



7.6. Перечень координат характерных точек границ секторов третьей подзоны приаэродромной территории аэродрома гражданской авиации Южно-Курильск (Менделеево) приведен в таблице 4.2.

Таблица 4.2

Обозначение характерных точек границ	Координаты МСК-65.15	
	X	Y
Сектор 1		
абсолютная высота (далее – Набс) 365,9 м		
Внешняя граница		
1	369214.38	2296448.81
2	369084.37	2297842.56
3	369173.97	2297850.92
4	368988.26	2299841.99
5	368898.66	2299833.63
6	368768.66	2301227.38
7	367539.57	2300924.13
8	367537.45	2300932.76
9	367520.82	2301000.40
10	367481.73	2301152.53
11	367441.06	2301304.21
12	367398.80	2301455.48
13	367354.96	2301606.29
14	367309.53	2301756.64
15	367262.54	2301906.50
16	367213.98	2302055.86
17	367163.87	2302204.71
18	367112.19	2302353.02
19	367058.96	2302500.78
20	367004.19	2302647.98
21	366947.88	2302794.59
22	366890.04	2302940.61
23	366830.67	2303086.02
24	366769.79	2303230.79
25	366707.39	2303374.92
26	366643.48	2303518.39
27	366578.08	2303661.17
28	366511.18	2303803.27

Обозначение характерных точек границ	Координаты МСК-65.15	
	X	Y
29	366442.80	2303944.66
30	366372.94	2304085.33
31	366301.62	2304225.25
32	366228.83	2304364.42
33	366154.58	2304502.82
34	366078.90	2304640.44
35	366001.78	2304777.26
36	365923.23	2304913.25
37	365843.26	2305048.42
38	365761.87	2305182.75
39	365679.08	2305316.22
40	365594.90	2305448.81
41	365509.34	2305580.52
42	365422.41	2305711.32
43	365334.11	2305841.21
44	365244.45	2305970.16
45	365153.45	2306098.16
46	365061.11	2306225.20
47	364967.45	2306351.27
48	364872.48	2306476.35
49	364776.19	2306600.44
50	364678.61	2306723.51
51	364579.76	2306845.54
52	364479.62	2306966.55
53	364378.23	2307086.49
54	364275.58	2307205.36
55	364171.70	2307323.15
56	364066.58	2307439.84
57	363960.26	2307555.44
58	363852.73	2307669.91
59	363744.01	2307783.25
60	363634.10	2307895.44
61	363523.02	2308006.47
62	363410.79	2308116.34
63	363297.42	2308225.02
64	363182.90	2308332.52

Обозначение характерных точек границ	Координаты МСК-65.15	
	X	Y
65	363067.28	2308438.80
66	362950.54	2308543.88
67	362832.72	2308647.72
68	362713.81	2308750.33
69	362593.83	2308851.68
70	362472.80	2308951.77
71	362350.73	2309050.58
72	362227.62	2309148.12
73	362103.51	2309244.36
74	361978.39	2309339.29
75	361852.29	2309432.91
76	361725.21	2309525.21
77	361597.18	2309616.17
78	361468.20	2309705.78
79	361338.28	2309794.04
80	361207.45	2309880.93
81	361075.71	2309966.44
82	360943.09	2310050.57
83	360809.60	2310133.31
84	360675.25	2310214.65
85	360540.04	2310294.58
86	360404.02	2310373.08
87	360267.18	2310450.15
88	360129.54	2310525.79
89	359991.10	2310599.99
90	359851.91	2310672.72
91	359711.96	2310744.00
92	359571.26	2310813.81
93	359429.86	2310882.14
94	359287.74	2310948.99
95	359144.92	2311014.34
96	359001.43	2311078.20
97	358857.29	2311140.55
98	358712.48	2311201.39
99	358567.06	2311260.70
100	358421.03	2311318.49

Обозначение характерных точек границ	Координаты МСК-65.15	
	X	Y
101	358274.39	2311374.75
102	358127.18	2311429.47
103	357979.40	2311482.64
104	357831.07	2311534.28
105	357682.21	2311584.34
106	357532.82	2311632.85
107	357382.95	2311679.78
108	357232.59	2311725.16
109	357081.76	2311768.95
110	356930.48	2311811.16
111	356778.77	2311851.78
112	356626.64	2311890.81
113	356474.11	2311928.25
114	356321.20	2311964.08
115	356167.92	2311998.32
116	356014.29	2312030.95
117	355860.33	2312061.96
118	355706.05	2312091.37
119	355551.46	2312119.15
120	355396.60	2312145.31
121	355241.48	2312169.86
122	355086.10	2312192.78
123	354930.49	2312214.06
124	354774.67	2312233.72
125	354618.66	2312251.75
126	354462.45	2312268.13
127	354306.10	2312282.89
128	354149.58	2312296.00
129	353992.95	2312307.48
130	353836.20	2312317.31
131	353679.36	2312325.51
132	353522.44	2312332.06
133	353365.46	2312336.97
134	353208.44	2312340.23
135	353051.39	2312341.85
136	352894.33	2312341.82

Обозначение характерных точек границ	Координаты МСК-65.15	
	X	Y
137	352737.28	2312340.15
138	352580.26	2312336.83
139	352423.29	2312331.86
140	352266.37	2312325.26
141	352109.53	2312317.02
142	351952.79	2312307.12
143	351796.15	2312295.60
144	351639.65	2312282.43
145	351483.29	2312267.62
146	351327.10	2312251.18
147	351171.08	2312233.10
148	351015.27	2312213.38
149	350859.67	2312192.04
150	350704.30	2312169.07
151	350549.18	2312144.48
152	350394.34	2312118.26
153	350239.77	2312090.42
154	350085.49	2312060.96
155	349931.55	2312029.89
156	349777.92	2311997.21
157	349624.65	2311962.92
158	349471.76	2311927.04
159	349319.24	2311889.55
160	349167.13	2311850.46
161	349015.43	2311809.78
162	348864.16	2311767.52
163	348713.35	2311723.68
164	348563.00	2311678.26
165	348413.15	2311631.26
166	348263.79	2311582.70
167	348114.94	2311532.59
168	347966.62	2311480.91
169	347818.87	2311427.68
170	347671.67	2311372.92
171	347525.05	2311316.61
172	347379.03	2311258.77

Обозначение характерных точек границ	Координаты МСК-65.15	
	X	Y
173	347233.63	2311199.40
174	347088.86	2311138.51
175	346944.73	2311076.11
176	346801.27	2311012.20
177	346658.47	2310946.80
178	346516.38	2310879.90
179	346374.99	2310811.53
180	346234.32	2310741.66
181	346094.39	2310670.34
182	345955.22	2310597.55
183	345816.82	2310523.32
184	345679.21	2310447.62
185	345542.38	2310370.50
186	345406.39	2310291.95
187	345271.22	2310211.98
188	345136.89	2310130.60
189	345003.42	2310047.81
190	344870.83	2309963.64
191	344739.12	2309878.07
192	344608.32	2309791.14
193	344478.45	2309702.83
194	344349.50	2309613.17
195	344221.48	2309522.17
196	344094.44	2309429.84
197	343968.37	2309336.17
198	343843.29	2309241.20
199	343719.20	2309144.92
200	343596.14	2309047.34
201	343474.10	2308948.48
202	343353.11	2308848.34
203	343233.16	2308746.95
204	343114.29	2308644.31
205	342996.50	2308540.42
206	342879.80	2308435.31
207	342764.21	2308328.98
208	342649.74	2308221.45

Обозначение характерных точек границ	Координаты МСК-65.15	
	X	Y
209	342536.40	2308112.73
210	342424.21	2308002.82
211	342313.17	2307891.75
212	342203.31	2307779.51
213	342094.62	2307666.14
214	341987.12	2307551.63
215	341880.84	2307436.01
216	341775.77	2307319.27
217	341671.93	2307201.44
218	341569.32	2307082.53
219	341467.97	2306962.55
220	341367.87	2306841.52
221	341269.06	2306719.45
222	341171.53	2306596.34
223	341075.28	2306472.23
224	340980.35	2306347.12
225	340886.73	2306221.02
226	340794.44	2306093.93
227	340703.48	2305965.90
228	340613.87	2305836.92
229	340525.61	2305707.00
230	340438.72	2305576.17
231	340353.21	2305444.43
232	340269.07	2305311.81
233	340186.34	2305178.32
234	340104.99	2305043.97
235	340025.07	2304908.76
236	339946.57	2304772.74
237	339869.49	2304635.90
238	339793.85	2304498.26
239	339719.66	2304359.83
240	339646.92	2304220.64
241	339575.64	2304080.68
242	339505.84	2303939.99
243	339437.50	2303798.58
244	339370.65	2303656.46

Обозначение характерных точек границ	Координаты МСК-65.15	
	X	Y
245	339305.31	2303513.65
246	339241.45	2303370.15
247	339179.10	2303226.01
248	339118.26	2303081.21
249	339058.94	2302935.79
250	339001.16	2302789.75
251	338944.89	2302643.12
252	338890.17	2302495.90
253	338837.00	2302348.12
254	338785.38	2302199.79
255	338735.30	2302050.93
256	338686.79	2301901.54
257	338639.86	2301751.67
258	338594.49	2301601.32
259	338550.70	2301450.48
260	338508.49	2301299.21
261	338467.86	2301147.49
262	338428.83	2300995.36
263	338391.39	2300842.84
264	338355.56	2300689.92
265	338321.33	2300536.64
266	338288.70	2300383.01
267	338257.68	2300229.05
268	338228.27	2300074.77
269	338200.49	2299920.19
270	338174.33	2299765.33
271	338149.79	2299610.20
272	338126.86	2299454.83
273	338105.58	2299299.22
274	338085.93	2299143.39
275	338067.90	2298987.38
276	338051.51	2298831.18
277	338036.76	2298674.82
278	338023.64	2298518.31
279	338012.16	2298361.68
280	338002.33	2298204.92

Обозначение характерных точек границ	Координаты МСК-65.15	
	X	Y
281	338000.90	2298177.67
282	338000.42	2298168.43
283	336736.66	2298239.10
284	336866.66	2296845.82
285	336776.95	2296837.45
286	336962.66	2294846.38
287	337052.43	2294854.76
288	337182.53	2293460.54
289	338411.46	2293763.79
290	338413.43	2293755.76
291	338430.10	2293687.96
292	338469.19	2293535.85
293	338509.86	2293384.15
294	338552.12	2293232.88
295	338595.96	2293082.08
296	338641.39	2292931.72
297	338688.38	2292781.87
298	338736.94	2292632.51
299	338787.05	2292483.66
300	338838.74	2292335.35
301	338891.96	2292187.59
302	338946.73	2292040.39
303	339003.04	2291893.78
304	339060.88	2291747.75
305	339120.25	2291602.35
306	339181.13	2291457.58
307	339243.53	2291313.46
308	339307.44	2291169.99
309	339372.84	2291027.19
310	339439.74	2290885.10
311	339508.12	2290743.71
312	339577.98	2290603.05
313	339649.30	2290463.12
314	339722.10	2290323.94
315	339796.34	2290185.54
316	339872.02	2290047.93

Обозначение характерных точек границ	Координаты МСК-65.15	
	X	Y
317	339949.15	2289911.11
318	340027.69	2289775.11
319	340107.67	2289639.94
320	340189.05	2289505.62
321	340271.84	2289372.14
322	340356.02	2289239.55
323	340441.58	2289107.85
324	340528.51	2288977.04
325	340616.81	2288847.17
326	340706.47	2288718.22
327	340797.47	2288590.20
328	340889.81	2288463.16
329	340983.47	2288337.09
330	341078.45	2288212.01
331	341174.74	2288087.92
332	341272.31	2287964.86
333	341371.17	2287842.82
334	341471.30	2287721.83
335	341572.69	2287601.88
336	341675.34	2287483.01
337	341779.22	2287365.22
338	341884.34	2287248.52
339	341990.66	2287132.93
340	342098.20	2287018.46
341	342206.92	2286905.13
342	342316.83	2286792.93
343	342427.90	2286681.89
344	342540.13	2286572.03
345	342653.51	2286463.34
346	342768.02	2286355.85
347	342883.64	2286249.56
348	343000.38	2286144.49
349	343118.20	2286040.65
350	343237.12	2285938.04
351	343357.09	2285836.69
352	343478.12	2285736.60

Обозначение характерных точек границ	Координаты МСК-65.15	
	X	Y
353	343600.19	2285637.78
354	343723.30	2285540.25
355	343847.41	2285444.01
356	343972.53	2285349.07
357	344098.63	2285255.45
358	344225.71	2285163.16
359	344353.74	2285072.20
360	344482.72	2284982.59
361	344612.64	2284894.33
362	344743.47	2284807.44
363	344875.21	2284721.93
364	345007.83	2284637.79
365	345141.32	2284555.06
366	345275.68	2284473.72
367	345410.88	2284393.79
368	345546.90	2284315.29
369	345683.74	2284238.22
370	345821.38	2284162.57
371	345959.82	2284088.38
372	346099.02	2284015.64
373	346238.96	2283944.37
374	346379.66	2283874.56
375	346521.06	2283806.23
376	346663.19	2283739.38
377	346806.00	2283674.03
378	346949.49	2283610.17
379	347093.63	2283547.82
380	347238.44	2283486.98
381	347383.86	2283427.66
382	347529.89	2283369.88
383	347676.53	2283313.62
384	347823.75	2283258.89
385	347971.53	2283205.72
386	348119.85	2283154.10
387	348268.71	2283104.02
388	348418.10	2283055.52

Обозначение характерных точек границ	Координаты МСК-65.15	
	X	Y
389	348567.97	2283008.58
390	348718.34	2282963.21
391	348869.16	2282919.42
392	349020.44	2282877.21
393	349172.15	2282836.58
394	349324.28	2282797.55
395	349476.81	2282760.12
396	349629.72	2282724.28
397	349783.01	2282690.05
398	349936.64	2282657.42
399	350090.59	2282626.40
400	350244.87	2282597.00
401	350399.46	2282569.21
402	350554.32	2282543.05
403	350709.44	2282518.51
404	350864.82	2282495.59
405	351020.43	2282474.31
406	351176.25	2282454.65
407	351332.26	2282436.62
408	351488.47	2282420.24
409	351644.82	2282405.48
410	351801.34	2282392.37
411	351957.97	2282380.88
412	352114.72	2282371.06
413	352271.56	2282362.86
414	352428.48	2282356.31
415	352585.46	2282351.40
416	352742.49	2282348.15
417	352899.53	2282346.53
418	353056.59	2282346.56
419	353213.64	2282348.23
420	353370.66	2282351.55
421	353527.63	2282356.50
422	353684.55	2282363.11
423	353841.39	2282371.35
424	353998.13	2282381.25

Обозначение характерных точек границ	Координаты МСК-65.15	
	X	Y
425	354154.77	2282392.77
426	354311.27	2282405.94
427	354467.63	2282420.75
428	354623.82	2282437.19
429	354779.84	2282455.27
430	354935.65	2282474.98
431	355091.25	2282496.32
432	355246.62	2282519.30
433	355401.74	2282543.89
434	355556.59	2282570.11
435	355711.16	2282597.95
436	355865.43	2282627.40
437	356019.38	2282658.48
438	356173.00	2282691.15
439	356326.27	2282725.44
440	356479.16	2282761.33
441	356631.68	2282798.82
442	356783.80	2282837.91
443	356935.49	2282878.58
444	357086.76	2282920.85
445	357237.57	2282964.68
446	357387.92	2283010.11
447	357537.78	2283057.10
448	357687.14	2283105.66
449	357835.98	2283155.78
450	357984.30	2283207.46
451	358132.05	2283260.68
452	358279.25	2283315.45
453	358425.87	2283371.76
454	358571.89	2283429.60
455	358717.29	2283488.97
456	358862.07	2283549.86
457	359006.20	2283612.26
458	359149.66	2283676.16
459	359292.45	2283741.57
460	359434.54	2283808.46

Обозначение характерных точек границ	Координаты МСК-65.15	
	X	Y
461	359575.93	2283876.84
462	359716.61	2283946.70
463	359856.53	2284018.03
464	359995.70	2284090.82
465	360134.10	2284165.06
466	360271.72	2284240.75
467	360408.54	2284317.87
468	360544.53	2284396.41
469	360679.70	2284476.39
470	360814.03	2284557.77
471	360947.50	2284640.56
472	361080.09	2284724.74
473	361211.80	2284810.30
474	361342.60	2284897.23
475	361472.48	2284985.53
476	361601.43	2285075.19
477	361729.44	2285166.20
478	361856.48	2285258.53
479	361982.55	2285352.19
480	362107.63	2285447.18
481	362231.72	2285543.46
482	362354.79	2285641.03
483	362476.82	2285739.89
484	362597.82	2285840.02
485	362717.76	2285941.42
486	362836.63	2286044.07
487	362954.43	2286147.94
488	363071.12	2286253.06
489	363186.71	2286359.38
490	363301.19	2286466.92
491	363414.53	2286575.65
492	363526.72	2286685.55
493	363637.75	2286796.62
494	363747.61	2286908.85
495	363856.30	2287022.23
496	363963.80	2287136.74

Обозначение характерных точек границ	Координаты МСК-65.15	
	X	Y
497	364070.08	2287252.37
498	364175.16	2287369.10
499	364279.00	2287486.92
500	364381.60	2287605.84
501	364482.95	2287725.81
502	364583.05	2287846.84
503	364681.86	2287968.91
504	364779.39	2288092.02
505	364875.64	2288216.13
506	364970.57	2288341.25
507	365064.19	2288467.35
508	365156.48	2288594.43
509	365247.44	2288722.47
510	365337.05	2288851.45
511	365425.31	2288981.36
512	365512.20	2289112.20
513	365597.72	2289243.93
514	365681.85	2289376.55
515	365764.59	2289510.05
516	365845.93	2289644.40
517	365925.85	2289779.60
518	366004.36	2289915.62
519	366081.43	2290052.47
520	366157.07	2290190.11
521	366231.26	2290328.54
522	366304.00	2290467.74
523	366375.28	2290607.68
524	366445.09	2290748.38
525	366513.42	2290889.79
526	366580.27	2291031.91
527	366645.61	2291174.72
528	366709.47	2291318.21
529	366771.82	2291462.36
530	366832.66	2291607.16
531	366891.98	2291752.58
532	366949.77	2291898.62

Обозначение характерных точек границ	Координаты МСК-65.15	
	X	Y
533	367006.03	2292045.25
534	367060.75	2292192.47
535	367113.92	2292340.25
536	367165.55	2292488.57
537	367215.62	2292637.44
538	367264.13	2292786.82
539	367311.06	2292936.69
540	367356.43	2293087.06
541	367400.22	2293237.88
542	367442.43	2293389.16
543	367483.06	2293540.88
544	367522.09	2293693.00
545	367559.53	2293845.53
546	367595.36	2293998.44
547	367629.59	2294151.73
548	367662.22	2294305.36
549	367693.24	2294459.32
550	367722.65	2294613.60
551	367750.43	2294768.18
552	367776.59	2294923.04
553	367801.13	2295078.16
554	367824.06	2295233.54
555	367845.34	2295389.15
556	367864.99	2295544.97
557	367883.02	2295700.98
558	367899.41	2295857.19
559	367914.16	2296013.55
560	367927.28	2296170.06
561	367938.76	2296326.69
562	367948.59	2296483.44
563	367950.02	2296510.63
564	367950.47	2296519.51
1	369214.38	2296448.81
Внутренняя граница		
565	363574.09	2297328.58
566	363206.99	2297294.34

Обозначение характерных точек границ	Координаты МСК-65.15	
	X	Y
567	362895.89	2297265.32
568	362584.77	2297236.30
569	362273.67	2297207.29
570	361962.56	2297178.26
571	361651.46	2297149.25
572	361488.45	2297134.04
573	361338.63	2297138.74
574	361023.89	2297148.61
575	360712.93	2297158.36
576	360734.87	2296923.16
577	360496.63	2296936.49
578	360294.74	2296947.78
579	360092.85	2296959.08
580	359979.12	2296965.44
581	359970.51	2296867.10
582	359960.29	2296768.92
583	359948.44	2296670.92
584	359934.99	2296573.13
585	359919.92	2296475.56
586	359903.26	2296378.28
587	359884.99	2296281.26
588	359865.14	2296184.56
589	359843.70	2296088.21
590	359820.67	2295992.22
591	359796.06	2295896.62
592	359769.89	2295801.44
593	359742.15	2295706.70
594	359712.87	2295612.43
595	359682.02	2295518.66
596	359649.64	2295425.41
597	359615.74	2295332.70
598	359580.31	2295240.56
599	359543.37	2295149.02
600	359504.93	2295058.09
601	359465.00	2294967.83
602	359423.59	2294878.21

Обозначение характерных точек границ	Координаты МСК-65.15	
	X	Y
603	359380.71	2294789.30
604	359336.37	2294701.10
605	359290.59	2294613.64
606	359243.37	2294526.96
607	359194.74	2294441.06
608	359144.70	2294355.97
609	359093.26	2294271.72
610	359040.45	2294188.32
611	358986.27	2294105.80
612	358930.73	2294024.19
613	358873.87	2293943.49
614	358815.68	2293863.76
615	358756.19	2293784.99
616	358695.41	2293707.19
617	358633.37	2293630.42
618	358570.06	2293554.68
619	358505.51	2293479.99
620	358439.75	2293406.37
621	358372.79	2293333.84
622	358304.64	2293262.42
623	358235.33	2293192.14
624	358164.87	2293123.01
625	358093.27	2293055.04
626	358020.58	2292988.26
627	357946.79	2292922.69
628	357871.93	2292858.34
629	357796.02	2292795.24
630	357719.09	2292733.38
631	357641.15	2292672.80
632	357562.22	2292613.52
633	357482.34	2292555.53
634	357401.50	2292498.88
635	357319.74	2292443.56
636	357237.08	2292389.59
637	357153.55	2292336.99
638	357069.16	2292285.77

Обозначение характерных точек границ	Координаты МСК-65.15	
	X	Y
639	356983.94	2292235.94
640	356897.92	2292187.53
641	356811.11	2292140.54
642	356723.54	2292094.98
643	356635.22	2292050.88
644	356546.20	2292008.22
645	356456.49	2291967.05
646	356366.11	2291927.34
647	356275.09	2291889.14
648	356183.45	2291852.43
649	356091.23	2291817.24
650	355998.43	2291783.58
651	355905.09	2291751.44
652	355811.24	2291720.84
653	355716.90	2291691.79
654	355622.09	2291664.30
655	355526.84	2291638.37
656	355431.17	2291614.01
657	355335.13	2291591.24
658	355238.72	2291570.03
659	355141.97	2291550.43
660	355044.92	2291532.42
661	354947.57	2291516.00
662	354849.97	2291501.19
663	354752.15	2291487.99
664	354654.12	2291476.40
665	354555.91	2291466.42
666	352509.32	2291275.53
667	352410.96	2291267.16
668	352312.48	2291260.42
669	352213.89	2291255.31
670	352115.25	2291251.81
671	352016.56	2291249.94
672	351917.84	2291249.70
673	351819.14	2291251.07
674	351720.47	2291254.07

Обозначение характерных точек границ	Координаты МСК-65.15	
	X	Y
675	351621.86	2291258.69
676	351523.35	2291264.94
677	351424.94	2291272.80
678	351326.69	2291282.29
679	351228.61	2291293.39
680	351130.71	2291306.10
681	351033.04	2291320.42
682	350935.62	2291336.34
683	350838.48	2291353.87
684	350741.64	2291373.00
685	350645.12	2291393.72
686	350548.96	2291416.01
687	350453.17	2291439.89
688	350357.80	2291465.34
689	350262.85	2291492.35
690	350168.37	2291520.93
691	350074.37	2291551.06
692	349980.87	2291582.72
693	349887.91	2291615.92
694	349795.50	2291650.66
695	349703.69	2291686.89
696	349612.47	2291724.65
697	349521.90	2291763.90
698	349431.98	2291804.62
699	349342.74	2291846.83
700	349254.21	2291890.49
701	349166.41	2291935.62
702	349079.37	2291982.17
703	348993.11	2292030.15
704	348907.63	2292079.54
705	348823.00	2292130.34
706	348739.20	2292182.52
707	348656.27	2292236.08
708	348574.25	2292290.98
709	348493.12	2292347.24
710	348412.94	2292404.81

Обозначение характерных точек границ	Координаты МСК-65.15	
	X	Y
711	348333.72	2292463.70
712	348255.47	2292523.89
713	348178.24	2292585.35
714	348102.02	2292648.08
715	348026.84	2292712.05
716	347952.73	2292777.25
717	347879.69	2292843.67
718	347807.76	2292911.27
719	347736.95	2292980.05
720	347667.29	2293049.99
721	347598.78	2293121.05
722	347531.45	2293193.25
723	347465.32	2293266.54
724	347400.41	2293340.90
725	347336.72	2293416.33
726	347274.29	2293492.79
727	347213.12	2293570.27
728	347153.23	2293648.75
729	347094.65	2293728.19
730	347037.38	2293808.59
731	346981.44	2293889.93
732	346926.85	2293972.16
733	346873.62	2294055.30
734	346821.76	2294139.29
735	346771.29	2294224.13
736	346722.22	2294309.79
737	346674.58	2294396.23
738	346628.35	2294483.46
739	346583.58	2294571.43
740	346540.25	2294660.13
741	346498.39	2294749.52
742	346458.01	2294839.60
743	346419.11	2294930.33
744	346381.71	2295021.69
745	346345.82	2295113.65
746	346311.45	2295206.18

Обозначение характерных точек границ	Координаты МСК-65.15	
	X	Y
747	346278.61	2295299.27
748	346247.30	2295392.88
749	346217.53	2295487.00
750	346189.33	2295581.60
751	346162.67	2295676.65
752	346096.40	2295660.30
753	345900.06	2295611.85
754	345703.73	2295563.40
755	345507.40	2295514.95
756	345311.07	2295466.50
757	345114.73	2295418.06
758	344918.39	2295369.61
759	344722.06	2295321.16
760	344525.72	2295272.71
761	344295.13	2295215.64
762	344266.03	2295527.61
763	344246.25	2295525.77
764	343935.15	2295496.74
765	343624.04	2295467.72
766	343312.94	2295438.71
767	343001.83	2295409.69
768	342690.72	2295380.67
769	342379.62	2295351.65
770	342068.52	2295322.63
771	341757.41	2295293.62
772	341446.31	2295264.59
773	341135.20	2295235.58
774	340768.10	2295201.33
775	340582.38	2297192.41
776	340949.48	2297226.65
777	341260.59	2297255.66
778	341571.69	2297284.69
779	341882.80	2297313.70
780	342193.91	2297342.72
781	342505.01	2297371.74
782	342816.11	2297400.76

Обозначение характерных точек границ	Координаты МСК-65.15	
	X	Y
783	343127.22	2297429.78
784	343438.32	2297458.79
785	343749.43	2297487.81
786	344060.53	2297516.84
787	344080.26	2297518.67
788	344051.21	2297829.95
789	344288.43	2297816.69
790	344490.33	2297805.40
791	344692.24	2297794.12
792	344894.14	2297782.83
793	345096.05	2297771.53
794	345297.95	2297760.25
795	345499.86	2297748.96
796	345701.76	2297737.67
797	345903.67	2297726.38
798	345971.76	2297722.57
799	345980.37	2297820.91
800	345990.60	2297919.10
801	346002.44	2298017.11
802	346015.89	2298114.90
803	346030.94	2298212.47
804	346047.60	2298309.77
805	346065.86	2298406.78
806	346085.71	2298503.49
807	346107.15	2298599.84
808	346130.18	2298695.84
809	346154.78	2298791.45
810	346180.94	2298886.63
811	346208.67	2298981.38
812	346237.97	2299075.65
813	346268.80	2299169.43
814	346301.17	2299262.69
815	346335.08	2299355.40
816	346370.50	2299447.54
817	346407.44	2299539.09
818	346445.88	2299630.02

Обозначение характерных точек границ	Координаты МСК-65.15	
	X	Y
819	346485.81	2299720.30
820	346527.22	2299809.91
821	346570.10	2299898.83
822	346614.43	2299987.03
823	346660.22	2300074.50
824	346707.42	2300161.19
825	346756.07	2300247.10
826	346806.11	2300332.20
827	346857.54	2300416.46
828	346910.35	2300499.85
829	346964.53	2300582.38
830	347020.06	2300663.99
831	347076.93	2300744.69
832	347135.11	2300824.44
833	347194.60	2300903.22
834	347255.38	2300981.01
835	347317.43	2301057.79
836	347380.73	2301133.54
837	347445.27	2301208.24
838	347511.04	2301281.85
839	347578.00	2301354.39
840	347646.16	2301425.81
841	347715.47	2301496.10
842	347785.93	2301565.24
843	347857.53	2301633.21
844	347930.22	2301699.99
845	348004.02	2301765.57
846	348078.88	2301829.92
847	348154.78	2301893.04
848	348231.72	2301954.89
849	348309.66	2302015.48
850	348388.59	2302074.77
851	348468.48	2302132.75
852	348549.32	2302189.41
853	348631.08	2302244.74
854	348713.74	2302298.71

Обозначение характерных точек границ	Координаты МСК-65.15	
	X	Y
855	348797.27	2302351.32
856	348881.66	2302402.53
857	348966.88	2302452.37
858	349052.91	2302500.78
859	349139.73	2302547.78
860	349227.30	2302593.34
861	349315.62	2302637.46
862	349404.64	2302680.10
863	349494.35	2302721.29
864	349584.74	2302760.99
865	349675.76	2302799.20
866	349767.40	2302835.91
867	349859.63	2302871.10
868	349952.43	2302904.78
869	350045.77	2302936.92
870	350139.63	2302967.51
871	350233.97	2302996.56
872	350328.79	2303024.06
873	350424.04	2303049.99
874	350519.71	2303074.35
875	350615.76	2303097.13
876	350712.18	2303118.33
877	350808.93	2303137.93
878	350905.99	2303155.95
879	351003.33	2303172.36
880	351100.93	2303187.18
881	351198.76	2303200.38
882	351296.80	2303211.97
883	351395.01	2303221.95
884	353441.60	2303412.85
885	353539.96	2303421.21
886	353638.44	2303427.94
887	353737.03	2303433.06
888	353835.68	2303436.55
889	353934.38	2303438.43
890	354033.09	2303438.68

Обозначение характерных точек границ	Координаты МСК-65.15	
	X	Y
891	354131.79	2303437.29
892	354230.45	2303434.30
893	354329.06	2303429.67
894	354427.58	2303423.43
895	354525.98	2303415.56
896	354624.24	2303406.07
897	354722.32	2303394.98
898	354820.22	2303382.27
899	354917.89	2303367.94
900	355015.31	2303352.02
901	355112.45	2303334.49
902	355209.29	2303315.36
903	355305.81	2303294.66
904	355401.97	2303272.35
905	355497.76	2303248.47
906	355593.13	2303223.02
907	355688.08	2303196.01
908	355782.56	2303167.43
909	355876.57	2303137.30
910	355970.07	2303105.64
911	356063.03	2303072.44
912	356155.43	2303037.70
913	356247.25	2303001.47
914	356338.47	2302963.71
915	356429.04	2302924.46
916	356518.96	2302883.74
917	356608.20	2302841.53
918	356696.73	2302797.87
919	356784.53	2302752.74
920	356871.57	2302706.18
921	356957.84	2302658.20
922	357043.31	2302608.81
923	357127.94	2302558.01
924	357211.74	2302505.83
925	357294.67	2302452.29
926	357376.70	2302397.37

Обозначение характерных точек границ	Координаты МСК-65.15	
	X	Y
927	357457.82	2302341.12
928	357538.00	2302283.54
929	357617.22	2302224.65
930	357695.47	2302164.46
931	357772.71	2302103.00
932	357848.93	2302040.26
933	357924.11	2301976.30
934	357998.22	2301911.09
935	358071.26	2301844.67
936	358143.19	2301777.07
937	358213.99	2301708.29
938	358283.66	2301638.36
939	358352.16	2301567.29
940	358419.49	2301495.09
941	358485.62	2301421.81
942	358550.54	2301347.44
943	358614.22	2301272.01
944	358676.65	2301195.55
945	358737.83	2301118.07
946	358797.71	2301039.60
947	358856.29	2300960.15
948	358913.56	2300879.74
949	358969.51	2300798.41
950	359024.10	2300716.17
951	359077.32	2300633.03
952	359129.19	2300549.04
953	359179.65	2300464.20
954	359228.72	2300378.54
955	359276.36	2300292.10
956	359322.59	2300204.87
957	359367.37	2300116.90
958	359410.69	2300028.20
959	359452.55	2299938.80
960	359492.93	2299848.72
961	359531.83	2299757.99
962	359569.23	2299666.64

Обозначение характерных точек границ	Координаты МСК-65.15	
	X	Y
963	359605.12	2299574.67
964	359639.49	2299482.14
965	359672.33	2299389.05
966	359703.64	2299295.43
967	359733.40	2299201.31
968	359761.61	2299106.71
969	359788.26	2299011.67
970	359898.85	2299038.95
971	360095.17	2299087.39
972	360291.48	2299135.83
973	360523.15	2299192.99
974	360545.08	2298957.79
975	360848.89	2299024.88
976	361156.37	2299092.78
977	361302.73	2299125.11
978	361465.74	2299140.32
979	361776.85	2299169.33
980	362087.96	2299198.36
981	362399.06	2299227.38
982	362710.16	2299256.39
983	363021.27	2299285.41
984	363388.37	2299319.65
565	363574.09	2297328.58
Сектор 2 Набс 365,9 м		
290	338413.43	2293755.76
289	338411.46	2293763.79
288	337182.53	2293460.54
287	337052.43	2294854.76
286	336962.66	2294846.38
285	336776.95	2296837.45
284	336866.66	2296845.82
283	336736.66	2298239.10
282	338000.42	2298168.43
281	338000.90	2298177.67
1	321653.62	2299092.17

Обозначение характерных точек границ	Координаты МСК-65.15	
	X	Y
2	322517.20	2289833.69
290	338413.43	2293755.76
Сектор 3 Набс 365,9 м		
8	367537.45	2300932.76
7	367539.57	2300924.13
6	368768.66	2301227.38
5	368898.66	2299833.63
4	368988.26	2299841.99
3	369173.97	2297850.92
2	369084.37	2297842.56
1	369214.38	2296448.81
564	367950.47	2296519.51
563	367950.02	2296510.63
987	367950.02	2296510.63
563	367950.02	2296510.63
988	384296.61	2295596.17
989	383433.02	2304854.65
8	367537.45	2300932.76
Сектор 4 Набс 265,9 м		
1	356698.36	2294488.77
2	356755.77	2294542.35
3	356812.13	2294597.03
4	356867.39	2294652.82
5	356921.56	2294709.68
6	356974.59	2294767.59
7	357026.48	2294826.52
8	357077.20	2294886.48
9	357126.73	2294947.41
10	357175.06	2295009.30
11	357222.17	2295072.14
12	357268.03	2295135.89
13	357312.63	2295200.51
14	357355.95	2295266.01
15	357397.98	2295332.34

Обозначение характерных точек границ	Координаты МСК-65.15	
	X	Y
16	357438.70	2295399.49
17	357478.10	2295467.42
18	357516.14	2295536.11
19	357552.84	2295605.54
20	357588.17	2295675.67
21	357622.11	2295746.48
22	357654.65	2295817.95
23	357685.79	2295890.04
24	357715.50	2295962.73
25	357743.78	2296035.99
26	357770.62	2296109.78
27	357796.00	2296184.10
28	357819.91	2296258.90
29	357842.36	2296334.14
30	357863.33	2296409.83
31	357882.80	2296485.90
32	357900.78	2296562.34
33	357917.25	2296639.12
34	357932.22	2296716.21
35	357945.66	2296793.58
36	357957.58	2296871.19
37	357967.98	2296949.03
38	357976.84	2297027.06
39	357984.18	2297105.24
40	357989.98	2297183.55
41	357994.23	2297261.96
42	357996.95	2297340.44
43	357998.13	2297418.96
44	357997.76	2297497.49
45	357995.85	2297575.99
46	357992.41	2297654.44
47	357987.42	2297732.81
48	357980.90	2297811.07
49	357972.84	2297889.18
50	357963.24	2297967.12
51	357952.13	2298044.86

Обозначение характерных точек границ	Координаты МСК-65.15	
	X	Y
52	357939.48	2298122.36
53	357925.31	2298199.60
54	357909.64	2298276.55
55	357892.45	2298353.17
56	357873.77	2298429.44
57	357853.58	2298505.33
58	357831.92	2298580.81
59	357808.77	2298655.84
60	357784.16	2298730.41
61	357758.08	2298804.49
62	357730.57	2298878.03
63	357701.60	2298951.03
64	357671.22	2299023.44
65	357639.41	2299095.24
66	357606.20	2299166.40
67	357571.61	2299236.90
68	357535.63	2299306.69
69	357498.30	2299375.78
70	357459.61	2299444.11
71	357419.58	2299511.67
72	357378.24	2299578.44
73	357335.59	2299644.38
74	357291.67	2299709.46
75	357246.46	2299773.68
76	357200.02	2299837.00
77	357152.33	2299899.38
78	357103.42	2299960.83
79	357053.33	2300021.30
80	357002.05	2300080.78
81	356949.62	2300139.23
82	356896.04	2300196.65
83	356841.36	2300253.00
84	356785.57	2300308.27
85	356728.71	2300362.44
86	356670.80	2300415.46
87	356611.86	2300467.36

Обозначение характерных точек границ	Координаты МСК-65.15	
	X	Y
88	356551.90	2300518.08
89	356490.98	2300567.61
90	356429.08	2300615.93
91	356366.25	2300663.04
92	356302.51	2300708.91
93	356237.88	2300753.50
94	356172.38	2300796.83
95	356106.05	2300838.86
96	356038.90	2300879.58
97	355970.97	2300918.97
98	355902.28	2300957.02
99	355832.85	2300993.72
100	355762.72	2301029.04
101	355691.90	2301062.98
102	355620.44	2301095.53
103	355548.34	2301126.66
104	355475.66	2301156.38
105	355402.40	2301184.65
106	355328.60	2301211.49
107	355254.29	2301236.87
108	355179.49	2301260.79
109	355104.25	2301283.24
110	355028.56	2301304.21
111	354952.49	2301323.68
112	354876.05	2301341.66
113	354799.27	2301358.13
114	354722.18	2301373.09
115	354644.81	2301386.53
116	354567.20	2301398.45
117	354489.36	2301408.85
118	354411.33	2301417.72
119	354333.15	2301425.06
120	354254.84	2301430.86
121	354176.43	2301435.11
122	354097.94	2301437.83
123	354019.43	2301439.00

Обозначение характерных точек границ	Координаты МСК-65.15	
	X	Y
124	353940.90	2301438.64
125	353862.40	2301436.73
126	353783.95	2301433.28
127	353705.57	2301428.30
128	353627.32	2301421.78
129	351580.73	2301230.88
130	351504.94	2301223.07
131	351429.31	2301213.84
132	351353.88	2301203.16
133	351278.66	2301191.04
134	351203.68	2301177.50
135	351128.98	2301162.53
136	351054.58	2301146.13
137	350980.49	2301128.33
138	350906.77	2301109.12
139	350833.43	2301088.50
140	350760.48	2301066.49
141	350687.97	2301043.10
142	350615.92	2301018.33
143	350544.36	2300992.19
144	350473.30	2300964.70
145	350402.78	2300935.85
146	350332.83	2300905.67
147	350263.46	2300874.16
148	350194.71	2300841.33
149	350126.59	2300807.21
150	350059.14	2300771.79
151	349992.37	2300735.08
152	349926.32	2300697.12
153	349861.00	2300657.90
154	349796.43	2300617.45
155	349732.66	2300575.77
156	349669.68	2300532.89
157	349607.54	2300488.81
158	349546.24	2300443.56
159	349485.82	2300397.15

Обозначение характерных точек границ	Координаты МСК-65.15	
	X	Y
160	349426.29	2300349.60
161	349367.68	2300300.92
162	349310.01	2300251.14
163	349253.29	2300200.26
164	349197.56	2300148.32
165	349142.82	2300095.32
166	349089.11	2300041.28
167	349036.43	2299986.23
168	348984.81	2299930.20
169	348934.28	2299873.18
170	348884.83	2299815.22
171	348836.49	2299756.32
172	348789.30	2299696.52
173	348743.24	2299635.83
174	348698.35	2299574.27
175	348654.64	2299511.87
176	348612.13	2299448.64
177	348570.83	2299384.61
178	348530.76	2299319.81
179	348491.92	2299254.27
180	348454.35	2299187.98
181	348418.04	2299121.01
182	348383.02	2299053.35
183	348349.29	2298985.03
184	348316.87	2298916.09
185	348285.77	2298846.53
186	348255.99	2298776.40
187	348227.57	2298705.71
188	348200.49	2298634.50
189	348174.78	2298562.78
190	348150.43	2298490.59
191	348127.46	2298417.94
192	348105.88	2298344.88
193	348085.70	2298271.40
194	348066.93	2298197.57
195	348049.55	2298123.39

Обозначение характерных точек границ	Координаты МСК-65.15	
	X	Y
196	348033.60	2298048.89
197	348019.06	2297974.10
198	348005.96	2297899.04
199	347994.29	2297823.75
200	347984.06	2297748.25
201	347975.26	2297672.57
202	347967.91	2297596.74
203	347962.00	2297520.78
204	347957.54	2297444.72
205	348103.59	2297440.14
206	348088.28	2297604.23
207	348858.98	2297675.16
208	351826.26	2297948.22
209	354012.25	2297942.67
210	356498.57	2298200.01
211	356510.99	2298066.86
212	356544.21	2298074.19
213	356851.68	2298142.10
214	357214.50	2298222.23
215	357303.76	2297265.27
216	356932.38	2297276.91
217	356617.65	2297286.78
218	356583.66	2297287.85
219	356596.08	2297154.70
220	354104.89	2296947.76
221	351957.15	2296537.90
222	348945.70	2296253.07
223	348220.74	2296184.50
224	348205.40	2296348.87
225	348062.70	2296317.35
226	348081.14	2296243.43
227	348101.00	2296169.87
228	348122.25	2296096.70
229	348144.89	2296023.96
230	348168.91	2295951.65
231	348194.30	2295879.82

Обозначение характерных точек границ	Координаты МСК-65.15	
	X	Y
232	348221.06	2295808.49
233	348249.17	2295737.68
234	348278.63	2295667.41
235	348309.43	2295597.72
236	348341.53	2295528.63
237	348374.96	2295460.16
238	348409.67	2295392.35
239	348445.68	2295325.20
240	348482.96	2295258.76
241	348521.50	2295193.03
242	348561.28	2295128.06
243	348602.29	2295063.85
244	348644.52	2295000.43
245	348687.95	2294937.83
246	348732.56	2294876.07
247	348778.34	2294815.17
248	348825.28	2294755.15
249	348873.34	2294696.04
250	348922.52	2294637.85
251	348972.81	2294580.61
252	349024.18	2294524.35
253	349076.61	2294469.06
254	349130.08	2294414.79
255	349184.57	2294361.55
256	349240.07	2294309.36
257	349296.55	2294258.22
258	349354.01	2294208.18
259	349412.39	2294159.23
260	349471.71	2294111.42
261	349531.92	2294064.74
262	349593.01	2294019.21
263	349654.96	2293974.86
264	349717.74	2293931.70
265	349781.33	2293889.73
266	349845.71	2293848.99
267	349910.86	2293809.48

Обозначение характерных точек границ	Координаты МСК-65.15	
	X	Y
268	349976.74	2293771.22
269	350043.35	2293734.22
270	350110.64	2293698.50
271	350178.60	2293664.06
272	350247.21	2293630.93
273	350316.43	2293599.10
274	350386.26	2293568.61
275	350456.64	2293539.44
276	350527.57	2293511.63
277	350599.01	2293485.17
278	350670.95	2293460.08
279	350743.35	2293436.36
280	350816.19	2293414.02
281	350889.45	2293393.08
282	350963.09	2293373.54
283	351037.09	2293355.40
284	351111.42	2293338.68
285	351186.06	2293323.37
286	351260.97	2293309.48
287	351336.13	2293297.04
288	351411.52	2293286.02
289	351487.10	2293276.44
290	351562.85	2293268.30
291	351638.75	2293261.61
292	351714.75	2293256.36
293	351790.85	2293252.56
294	351867.01	2293250.22
295	351943.19	2293249.32
296	352019.38	2293249.87
297	352095.54	2293251.88
298	352171.65	2293255.34
299	352247.68	2293260.25
300	352323.60	2293266.60
301	354370.19	2293457.49
302	354448.30	2293465.55
303	354526.25	2293475.14

Обозначение характерных точек границ	Координаты МСК-65.15	
	X	Y
304	354603.98	2293486.26
305	354681.49	2293498.91
306	354758.72	2293513.08
307	354835.67	2293528.75
308	354912.29	2293545.94
309	354988.57	2293564.62
310	355064.45	2293584.81
311	355139.94	2293606.47
312	355214.97	2293629.62
313	355289.54	2293654.23
314	355363.62	2293680.31
315	355437.16	2293707.82
316	355510.15	2293736.79
317	355582.56	2293767.17
318	355654.37	2293798.98
319	355725.52	2293832.18
320	355796.02	2293866.78
321	355865.82	2293902.76
322	355934.90	2293940.09
323	356003.24	2293978.78
324	356070.80	2294018.81
325	356137.56	2294060.14
326	356203.50	2294102.79
327	356268.59	2294146.72
328	356332.80	2294191.93
329	356396.12	2294238.37
330	356458.51	2294286.06
331	356519.95	2294334.97
332	356580.42	2294385.06
333	356639.90	2294436.34
1	356698.36	2294488.77
Сектор 5		
1	354162.02	2297304.23
2	354134.16	2297602.89
3	353976.93	2297588.23
4	353601.22	2297553.18

Обозначение характерных точек границ	Координаты МСК-65.15	
	X	Y
5	353225.50	2297518.14
6	352849.79	2297483.09
7	352474.07	2297448.04
8	352098.35	2297413.00
9	351788.90	2297384.14
10	351816.76	2297085.47
11	352126.21	2297114.34
12	352501.93	2297149.39
13	352877.65	2297184.43
14	353253.36	2297219.47
15	353629.08	2297254.52
16	354004.78	2297289.56
1	354162.02	2297304.23
Сектор 6		
Набс от 360,0 м до 365,9 м		
580	359979.12	2296965.44
581	359970.51	2296867.10
582	359960.29	2296768.92
583	359948.44	2296670.92
584	359934.99	2296573.13
585	359919.92	2296475.56
586	359903.26	2296378.28
587	359884.99	2296281.26
588	359865.14	2296184.56
589	359843.70	2296088.21
590	359820.67	2295992.22
591	359796.06	2295896.62
592	359769.89	2295801.44
593	359742.15	2295706.70
594	359712.87	2295612.43
595	359682.02	2295518.66
596	359649.64	2295425.41
597	359615.74	2295332.70
598	359580.31	2295240.56
599	359543.37	2295149.02
600	359504.93	2295058.09

Обозначение характерных точек границ	Координаты МСК-65.15	
	X	Y
601	359465.00	2294967.83
602	359423.59	2294878.21
603	359380.71	2294789.30
604	359336.37	2294701.10
605	359290.59	2294613.64
606	359243.37	2294526.96
607	359194.74	2294441.06
608	359144.70	2294355.97
609	359093.26	2294271.72
610	359040.45	2294188.32
611	358986.27	2294105.80
612	358930.73	2294024.19
613	358873.87	2293943.49
614	358815.68	2293863.76
615	358756.19	2293784.99
616	358695.41	2293707.19
617	358633.37	2293630.42
618	358570.06	2293554.68
619	358505.51	2293479.99
620	358439.75	2293406.37
621	358372.79	2293333.84
622	358304.64	2293262.42
623	358235.33	2293192.14
624	358164.87	2293123.01
625	358093.27	2293055.04
626	358020.58	2292988.26
627	357946.79	2292922.69
628	357871.93	2292858.34
629	357796.02	2292795.24
630	357719.09	2292733.38
631	357641.15	2292672.80
632	357562.22	2292613.52
633	357482.34	2292555.53
634	357401.50	2292498.88
635	357319.74	2292443.56
636	357237.08	2292389.59

Обозначение характерных точек границ	Координаты МСК-65.15	
	X	Y
637	357153.55	2292336.99
638	357069.16	2292285.77
639	356983.94	2292235.94
640	356897.92	2292187.53
641	356811.11	2292140.54
642	356723.54	2292094.98
643	356635.22	2292050.88
644	356546.20	2292008.22
645	356456.49	2291967.05
646	356366.11	2291927.34
647	356275.09	2291889.14
648	356183.45	2291852.43
649	356091.23	2291817.24
650	355998.43	2291783.58
651	355905.09	2291751.44
652	355811.24	2291720.84
653	355716.90	2291691.79
654	355622.09	2291664.30
655	355526.84	2291638.37
656	355431.17	2291614.01
657	355335.13	2291591.24
658	355238.72	2291570.03
659	355141.97	2291550.43
660	355044.92	2291532.42
661	354947.57	2291516.00
662	354849.97	2291501.19
663	354752.15	2291487.99
664	354654.12	2291476.40
665	354555.91	2291466.42
666	352509.32	2291275.53
667	352410.96	2291267.16
668	352312.48	2291260.42
669	352213.89	2291255.31
670	352115.25	2291251.81
671	352016.56	2291249.94
672	351917.84	2291249.70

Обозначение характерных точек границ	Координаты МСК-65.15	
	X	Y
673	351819.14	2291251.07
674	351720.47	2291254.07
675	351621.86	2291258.69
676	351523.35	2291264.94
677	351424.94	2291272.80
678	351326.69	2291282.29
679	351228.61	2291293.39
680	351130.71	2291306.10
681	351033.04	2291320.42
682	350935.62	2291336.34
683	350838.48	2291353.87
684	350741.64	2291373.00
685	350645.12	2291393.72
686	350548.96	2291416.01
687	350453.17	2291439.89
688	350357.80	2291465.34
689	350262.85	2291492.35
690	350168.37	2291520.93
691	350074.37	2291551.06
692	349980.87	2291582.72
693	349887.91	2291615.92
694	349795.50	2291650.66
695	349703.69	2291686.89
696	349612.47	2291724.65
697	349521.90	2291763.90
698	349431.98	2291804.62
699	349342.74	2291846.83
700	349254.21	2291890.49
701	349166.41	2291935.62
702	349079.37	2291982.17
703	348993.11	2292030.15
704	348907.63	2292079.54
705	348823.00	2292130.34
706	348739.20	2292182.52
707	348656.27	2292236.08
708	348574.25	2292290.98

Обозначение характерных точек границ	Координаты МСК-65.15	
	X	Y
709	348493.12	2292347.24
710	348412.94	2292404.81
711	348333.72	2292463.70
712	348255.47	2292523.89
713	348178.24	2292585.35
714	348102.02	2292648.08
715	348026.84	2292712.05
716	347952.73	2292777.25
717	347879.69	2292843.67
718	347807.76	2292911.27
719	347736.95	2292980.05
720	347667.29	2293049.99
721	347598.78	2293121.05
722	347531.45	2293193.25
723	347465.32	2293266.54
724	347400.41	2293340.90
725	347336.72	2293416.33
726	347274.29	2293492.79
727	347213.12	2293570.27
728	347153.23	2293648.75
729	347094.65	2293728.19
730	347037.38	2293808.59
731	346981.44	2293889.93
732	346926.85	2293972.16
733	346873.62	2294055.30
734	346821.76	2294139.29
735	346771.29	2294224.13
736	346722.22	2294309.79
737	346674.58	2294396.23
738	346628.35	2294483.46
739	346583.58	2294571.43
740	346540.25	2294660.13
741	346498.39	2294749.52
742	346458.01	2294839.60
743	346419.11	2294930.33
744	346381.71	2295021.69

Обозначение характерных точек границ	Координаты МСК-65.15	
	X	Y
745	346345.82	2295113.65
746	346311.45	2295206.18
747	346278.61	2295299.27
748	346247.30	2295392.88
749	346217.53	2295487.00
750	346189.33	2295581.60
751	346162.67	2295676.65
54	346279.21	2295705.41
55	346292.20	2295651.09
56	346443.00	2295190.32
57	346628.78	2294749.34
58	346849.67	2294324.87
59	347104.21	2293919.69
60	347390.76	2293536.45
61	347711.72	2293173.62
62	348061.49	2292838.48
63	348433.05	2292536.94
64	348827.79	2292266.49
65	349243.15	2292028.90
66	349676.40	2291825.75
67	350130.43	2291656.85
68	350591.12	2291527.46
69	351060.77	2291435.83
70	351536.30	2291382.54
71	352014.59	2291367.95
72	352498.37	2291392.99
73	354539.21	2291583.36
74	354771.65	2291609.48
75	355243.04	2291691.83
76	355706.18	2291812.11
77	356163.52	2291971.71
78	356600.93	2292165.73
79	357021.19	2292394.55
80	357426.14	2292660.41
81	357803.19	2292955.04
1	358155.14	2293279.22

Обозначение характерных точек границ	Координаты МСК-65.15	
	X	Y
2	358479.67	2293630.86
3	358774.66	2294007.64
4	359040.92	2294412.33
5	359270.15	2294832.38
6	359464.59	2295269.59
7	359590.85	2295628.48
8	359592.52	2295634.13
9	359622.97	2295721.12
10	359745.35	2296189.80
11	359828.16	2296661.11
12	359856.70	2296972.29
173	359890.96	2296970.37
580	359979.12	2296965.44
Сектор 7		
Набс от 355,0 м до 360,0 м		
1	358155.14	2293279.22
2	358479.67	2293630.86
3	358774.66	2294007.64
4	359040.92	2294412.33
5	359270.15	2294832.38
6	359464.59	2295269.59
7	359590.85	2295628.48
8	359592.52	2295634.13
9	359622.97	2295721.12
10	359745.35	2296189.80
11	359828.16	2296661.11
12	359856.70	2296972.29
13	359756.78	2296977.88
14	359728.94	2296673.59
15	359647.59	2296211.66
16	359526.23	2295747.38
17	359497.39	2295665.02
18	359494.32	2295654.57
19	359370.76	2295304.91
20	359180.16	2294876.38
21	358955.66	2294464.58

Обозначение характерных точек границ	Координаты МСК-65.15	
	X	Y
22	358691.79	2294063.70
23	358402.38	2293694.61
24	358084.22	2293350.06
25	357739.34	2293032.23
26	357369.96	2292743.20
27	356968.82	2292479.73
28	356556.78	2292255.64
29	356128.07	2292065.48
30	355674.99	2291907.40
31	355221.04	2291789.57
32	354759.03	2291708.67
33	354535.67	2291683.44
34	352489.07	2291492.55
35	352009.78	2291467.92
36	351541.00	2291482.64
37	351074.95	2291535.06
38	350614.62	2291624.84
39	350163.00	2291751.41
40	349713.20	2291918.75
41	349288.67	2292118.14
42	348881.59	2292351.06
43	348494.60	2292616.00
44	348130.18	2292911.25
45	347783.54	2293243.17
46	347465.73	2293602.79
47	347185.24	2293978.69
48	346935.94	2294375.93
49	346719.44	2294791.96
50	346537.12	2295224.11
51	346387.86	2295680.23
52	346376.13	2295729.32
53	346292.74	2295708.74
54	346279.21	2295705.41
55	346292.20	2295651.09
56	346443.00	2295190.32
57	346628.78	2294749.34

Обозначение характерных точек границ	Координаты МСК-65.15	
	X	Y
58	346849.67	2294324.87
59	347104.21	2293919.69
60	347390.76	2293536.45
61	347711.72	2293173.62
62	348061.49	2292838.48
63	348433.05	2292536.94
64	348827.79	2292266.49
65	349243.15	2292028.90
66	349676.40	2291825.75
67	350130.43	2291656.85
68	350591.12	2291527.46
69	351060.77	2291435.83
70	351536.30	2291382.54
71	352014.59	2291367.95
72	352498.37	2291392.99
73	354539.21	2291583.36
74	354771.65	2291609.48
75	355243.04	2291691.83
76	355706.18	2291812.11
77	356163.52	2291971.71
78	356600.93	2292165.73
79	357021.19	2292394.55
80	357426.14	2292660.41
81	357803.19	2292955.04
1	358155.14	2293279.22
Сектор 8		
Набс от 350,0 м до 355,0 м		
1	358084.22	2293350.06
2	358402.38	2293694.61
3	358691.79	2294063.70
4	358955.66	2294464.58
5	359180.16	2294876.38
6	359370.76	2295304.91
7	359494.32	2295654.57
8	359497.39	2295665.02
9	359526.23	2295747.38

Обозначение характерных точек границ	Координаты МСК-65.15	
	X	Y
10	359647.59	2296211.66
11	359728.94	2296673.59
12	359756.78	2296977.88
13	359689.06	2296981.67
14	359656.85	2296983.47
15	359629.74	2296686.06
16	359549.82	2296233.52
17	359429.48	2295773.64
18	359402.26	2295695.89
19	359397.77	2295680.64
20	359276.93	2295340.23
21	359090.18	2294920.40
22	358870.41	2294516.82
23	358608.93	2294119.77
24	358325.09	2293758.37
25	358013.29	2293420.88
26	357675.48	2293109.42
27	357313.79	2292825.97
28	356916.43	2292564.92
29	356512.64	2292345.56
30	356092.62	2292159.25
31	355643.79	2292002.69
32	355199.04	2291887.30
33	354746.41	2291807.86
34	354526.38	2291783.00
35	352479.79	2291592.11
36	352004.99	2291567.89
37	351545.70	2291582.75
38	351089.12	2291634.30
39	350638.12	2291722.22
40	350195.57	2291845.96
41	349749.98	2292011.76
42	349334.18	2292207.38
43	348935.40	2292435.63
44	348556.16	2292695.06
45	348198.86	2292984.03

Обозначение характерных точек границ	Координаты МСК-65.15	
	X	Y
46	347855.37	2293312.73
47	347540.70	2293669.13
48	347266.26	2294037.69
49	347022.21	2294427.00
50	346810.09	2294834.59
51	346631.24	2295257.89
52	346483.20	2295710.78
53	346473.04	2295753.24
54	346376.13	2295729.32
55	346387.86	2295680.23
56	346537.12	2295224.11
57	346719.44	2294791.96
58	346935.94	2294375.93
59	347185.24	2293978.69
60	347465.73	2293602.79
61	347783.54	2293243.17
62	348130.18	2292911.25
63	348494.60	2292616.00
64	348881.59	2292351.06
65	349288.67	2292118.14
66	349713.20	2291918.75
67	350163.00	2291751.41
68	350614.62	2291624.84
69	351074.95	2291535.06
70	351541.00	2291482.64
71	352009.78	2291467.92
72	352489.07	2291492.55
73	354535.67	2291683.44
74	354759.03	2291708.67
75	355221.04	2291789.57
76	355674.99	2291907.40
77	356128.07	2292065.48
78	356556.78	2292255.64
79	356968.82	2292479.73
80	357369.96	2292743.20
81	357739.34	2293032.23

Обозначение характерных точек границ	Координаты МСК-65.15	
	X	Y
1	358084.22	2293350.06
Сектор 9 Набс от 345,0 м до 350,0 м		
1	358013.29	2293420.88
2	358325.09	2293758.37
3	358608.93	2294119.77
4	358870.41	2294516.82
5	359090.18	2294920.40
6	359276.93	2295340.23
7	359397.77	2295680.64
8	359402.26	2295695.89
9	359429.48	2295773.64
10	359549.82	2296233.52
11	359629.74	2296686.06
12	359656.85	2296983.47
13	359556.95	2296989.06
14	359530.53	2296698.53
15	359452.06	2296255.38
16	359332.74	2295799.90
17	359307.14	2295726.77
18	359301.24	2295706.73
19	359183.09	2295375.55
20	359000.19	2294964.42
21	358785.16	2294569.08
22	358526.06	2294175.82
23	358247.81	2293822.12
24	357942.36	2293491.71
25	357611.61	2293186.61
26	357257.62	2292908.74
27	356864.06	2292650.10
28	356468.49	2292435.49
29	356057.17	2292253.03
30	355612.60	2292097.98
31	355177.02	2291985.03
32	354733.79	2291907.05
33	354517.10	2291882.56

Обозначение характерных точек границ	Координаты МСК-65.15	
	X	Y
34	352470.22	2291694.69
35	352000.18	2291667.86
36	351550.40	2291682.84
37	351103.30	2291733.53
38	350661.63	2291819.60
39	350228.13	2291940.51
40	349786.78	2292104.76
41	349379.69	2292296.62
42	348989.20	2292520.22
43	348617.71	2292774.13
44	348267.54	2293056.81
45	347927.20	2293382.30
46	347615.68	2293735.47
47	347347.28	2294096.69
48	347108.48	2294478.06
49	346900.74	2294877.21
50	346725.36	2295291.68
51	346569.95	2295777.15
52	346489.07	2295757.19
53	346473.04	2295753.24
54	346483.20	2295710.78
55	346631.24	2295257.89
56	346810.09	2294834.59
57	347022.21	2294427.00
58	347266.26	2294037.69
59	347540.70	2293669.13
60	347855.37	2293312.73
61	348198.86	2292984.03
62	348556.16	2292695.06
63	348935.40	2292435.63
64	349334.18	2292207.38
65	349749.98	2292011.76
66	350195.57	2291845.96
67	350638.12	2291722.22
68	351089.12	2291634.30
69	351545.70	2291582.75

Обозначение характерных точек границ	Координаты МСК-65.15	
	X	Y
70	352004.99	2291567.89
71	352479.79	2291592.11
72	354526.38	2291783.00
73	354746.41	2291807.86
74	355199.04	2291887.30
75	355643.79	2292002.69
76	356092.62	2292159.25
77	356512.64	2292345.56
78	356916.43	2292564.92
79	357313.79	2292825.97
80	357675.48	2293109.42
1	358013.29	2293420.88
Сектор 10		
Набс от 340,0 м до 345,0 м		
1	357942.36	2293491.71
2	358247.81	2293822.12
3	358526.06	2294175.82
4	358785.16	2294569.08
5	359000.19	2294964.42
6	359183.09	2295375.55
7	359301.24	2295706.73
8	359307.14	2295726.77
9	359332.74	2295799.90
10	359452.06	2296255.38
11	359530.53	2296698.53
12	359556.95	2296989.06
13	359487.17	2296992.97
14	359457.07	2296994.64
15	359431.32	2296711.00
16	359354.30	2296277.25
17	359236.00	2295826.15
18	359212.02	2295757.66
19	359204.70	2295732.82
20	359089.26	2295410.86
21	358910.20	2295008.43
22	358699.90	2294621.32

Обозначение характерных точек границ	Координаты МСК-65.15	
	X	Y
23	358443.21	2294231.88
24	358170.52	2293885.87
25	357871.43	2293562.54
26	357547.75	2293263.80
27	357201.45	2292991.51
28	356811.68	2292735.28
29	356424.34	2292525.41
30	356021.72	2292346.80
31	355581.40	2292193.28
32	355155.02	2292082.76
33	354721.17	2292006.23
34	354507.81	2291982.11
35	352460.96	2291794.05
36	351995.37	2291767.83
37	351555.11	2291782.95
38	351117.47	2291832.77
39	350685.13	2291916.97
40	350260.71	2292035.06
41	349823.57	2292197.76
42	349425.20	2292385.87
43	349043.00	2292604.79
44	348679.27	2292853.19
45	348336.22	2293129.58
46	347999.02	2293451.85
47	347690.65	2293801.81
48	347428.30	2294155.69
49	347194.74	2294529.13
50	346991.39	2294919.84
51	346819.47	2295325.45
52	346666.86	2295801.06
53	346569.95	2295777.15
54	346725.36	2295291.68
55	346900.74	2294877.21
56	347108.48	2294478.06
57	347347.28	2294096.69
58	347615.68	2293735.47

Обозначение характерных точек границ	Координаты МСК-65.15	
	X	Y
59	347927.20	2293382.30
60	348267.54	2293056.81
61	348617.71	2292774.13
62	348989.20	2292520.22
63	349379.69	2292296.62
64	349786.78	2292104.76
65	350228.13	2291940.51
66	350661.63	2291819.60
67	351103.30	2291733.53
68	351550.40	2291682.84
69	352000.18	2291667.86
70	352470.22	2291694.69
71	354517.10	2291882.56
72	354733.79	2291907.05
73	355177.02	2291985.03
74	355612.60	2292097.98
75	356057.17	2292253.03
76	356468.49	2292435.49
77	356864.06	2292650.10
78	357257.62	2292908.74
79	357611.61	2293186.61
1	357942.36	2293491.71
Сектор 11		
Набс от 335,0 м до 340,0 м		
1	357871.43	2293562.54
2	358170.52	2293885.87
3	358443.21	2294231.88
4	358699.90	2294621.32
5	358910.20	2295008.43
6	359089.26	2295410.86
7	359204.70	2295732.82
8	359212.02	2295757.66
9	359236.00	2295826.15
10	359354.30	2296277.25
11	359431.32	2296711.00
12	359457.07	2296994.64

Обозначение характерных точек границ	Координаты МСК-65.15	
	X	Y
13	359357.18	2297000.24
14	359332.11	2296723.48
15	359256.54	2296299.10
16	359173.78	2295977.16
17	359139.25	2295852.42
18	359116.89	2295788.54
19	359108.16	2295758.91
20	359007.07	2295474.79
21	358820.22	2295052.45
22	358614.65	2294673.57
23	358360.34	2294287.93
24	358093.23	2293949.63
25	357800.50	2293633.36
26	357483.89	2293340.99
27	357145.27	2293074.29
28	356759.31	2292820.45
29	356380.20	2292615.33
30	355986.26	2292440.58
31	355579.86	2292297.24
32	355163.39	2292186.16
33	354708.56	2292105.43
34	354498.52	2292081.66
35	352451.93	2291890.76
36	352058.15	2291871.33
37	351559.80	2291883.05
38	351131.64	2291932.00
39	350708.63	2292014.35
40	350293.28	2292129.61
41	349860.35	2292290.77
42	349470.72	2292475.11
43	349096.79	2292689.37
44	348740.82	2292932.27
45	348404.90	2293202.36
46	348070.84	2293521.41
47	347785.85	2293844.80
48	347527.12	2294189.44

Обозначение характерных точек границ	Координаты МСК-65.15	
	X	Y
49	347281.01	2294580.20
50	347082.04	2294962.46
51	346913.59	2295359.24
52	346770.15	2295798.35
53	346763.78	2295824.98
54	346685.40	2295805.63
55	346666.86	2295801.06
56	346819.47	2295325.45
57	346991.39	2294919.84
58	347194.74	2294529.13
59	347428.30	2294155.69
60	347690.65	2293801.81
61	347999.02	2293451.85
62	348336.22	2293129.58
63	348679.27	2292853.19
64	349043.00	2292604.79
65	349425.20	2292385.87
66	349823.57	2292197.76
67	350260.71	2292035.06
68	350685.13	2291916.97
69	351117.47	2291832.77
70	351555.11	2291782.95
71	351995.37	2291767.83
72	352460.96	2291794.05
73	354507.81	2291982.11
74	354721.17	2292006.23
75	355155.02	2292082.76
76	355581.40	2292193.28
77	356021.72	2292346.80
78	356424.34	2292525.41
79	356811.68	2292735.28
80	357201.45	2292991.51
81	357547.75	2293263.80
1	357871.43	2293562.54
Сектор 12		
Набс от 330,0 м до 335,0 м		

Обозначение характерных точек границ	Координаты МСК-65.15	
	X	Y
1	357800.50	2293633.36
2	358093.23	2293949.63
3	358360.34	2294287.93
4	358614.65	2294673.57
5	358820.22	2295052.45
6	359007.07	2295474.79
7	359108.16	2295758.91
8	359116.89	2295788.54
9	359139.25	2295852.42
10	359173.78	2295977.16
11	359256.54	2296299.10
12	359332.11	2296723.48
13	359357.18	2297000.24
14	359457.07	2296994.64
15	359487.17	2296992.97
16	359468.11	2297197.40
17	359450.24	2297197.95
18	359274.18	2297203.48
19	359270.96	2297157.84
20	359285.28	2297004.25
21	359257.30	2297005.82
22	359232.90	2296735.95
23	359158.78	2296320.96
24	359078.62	2296008.28
25	359042.51	2295878.68
26	359021.76	2295819.42
27	359011.62	2295785.00
28	358915.12	2295514.74
29	358730.23	2295096.47
30	358529.39	2294725.83
31	358311.98	2294396.44
32	358015.94	2294013.38
33	357729.58	2293704.19
34	357420.03	2293418.18
35	357089.10	2293157.06
36	356706.93	2292905.63

Обозначение характерных точек границ	Координаты МСК-65.15	
	X	Y
37	356336.05	2292705.25
38	355950.81	2292534.36
39	355553.46	2292393.94
40	355146.30	2292284.80
41	354695.94	2292204.61
42	354489.24	2292181.21
43	352442.65	2291990.31
44	352048.46	2291971.05
45	351564.51	2291983.16
46	351145.82	2292031.24
47	350732.13	2292111.73
48	350325.85	2292224.17
49	349897.15	2292383.77
50	349516.23	2292564.35
51	349150.60	2292773.94
52	348802.37	2293011.33
53	348473.59	2293275.13
54	348142.67	2293590.96
55	347864.09	2293907.36
56	347611.02	2294244.36
57	347367.28	2294631.26
58	347172.69	2295005.09
59	347007.71	2295393.03
60	346865.73	2295827.87
61	346860.69	2295848.89
62	346763.78	2295824.98
63	346770.15	2295798.35
64	346913.59	2295359.24
65	347082.04	2294962.46
66	347281.01	2294580.20
67	347527.12	2294189.44
68	347785.85	2293844.80
69	348070.84	2293521.41
70	348404.90	2293202.36
71	348740.82	2292932.27
72	349096.79	2292689.37

Обозначение характерных точек границ	Координаты МСК-65.15	
	X	Y
73	349470.72	2292475.11
74	349860.35	2292290.77
75	350293.28	2292129.61
76	350708.63	2292014.35
77	351131.64	2291932.00
78	351559.80	2291883.05
79	352058.15	2291871.33
80	352451.93	2291890.76
81	354498.52	2292081.66
82	354708.56	2292105.43
83	355163.39	2292186.16
84	355579.86	2292297.24
85	355986.26	2292440.58
86	356380.20	2292615.33
87	356759.31	2292820.45
88	357145.27	2293074.29
89	357483.89	2293340.99
1	357800.50	2293633.36
Сектор 13		
Набс от 325,0 м до 330,0 м		
231	346881.73	2295854.08
69	346957.61	2295872.80
70	347101.83	2295426.80
71	347263.35	2295047.71
72	347359.94	2294856.24
73	347504.46	2294597.72
74	347617.01	2294415.12
75	347694.92	2294299.27
76	347915.57	2294000.82
77	348214.49	2293660.53
78	348500.48	2293387.97
79	348863.93	2293090.40
80	349039.52	2292967.21
81	349074.22	2292945.61
82	349204.40	2292858.53
83	349561.75	2292653.59

Обозначение характерных точек границ	Координаты МСК-65.15	
	X	Y
84	349933.93	2292476.78
85	350358.42	2292318.73
86	350755.64	2292209.11
87	351159.99	2292130.48
88	351569.21	2292083.26
89	351980.95	2292067.75
90	352433.15	2292092.16
91	354479.95	2292280.77
92	354683.32	2292303.81
93	355089.02	2292375.96
94	355297.29	2292427.11
95	355527.06	2292490.62
96	355730.25	2292559.32
97	355768.15	2292574.66
98	355915.36	2292628.13
99	356291.91	2292795.17
100	356654.56	2292990.81
101	357032.93	2293239.83
102	357356.16	2293495.37
1	357658.65	2293775.01
2	357938.65	2294077.13
3	358194.62	2294400.05
4	358412.33	2294729.71
5	358640.24	2295140.48
6	358768.83	2295426.05
7	358823.17	2295554.68
8	358915.08	2295811.08
9	358926.63	2295850.30
10	358945.76	2295904.93
11	359061.02	2296342.82
12	359133.69	2296748.42
13	359174.33	2297199.55
14	359174.40	2297206.61
18	359274.18	2297203.48
19	359270.96	2297157.84
20	359285.28	2297004.25

Обозначение характерных точек границ	Координаты МСК-65.15	
	X	Y
21	359257.30	2297005.82
22	359232.90	2296735.95
23	359158.78	2296320.96
24	359078.62	2296008.28
25	359042.51	2295878.68
26	359021.76	2295819.42
27	359011.62	2295785.00
28	358915.12	2295514.74
29	358730.23	2295096.47
30	358529.39	2294725.83
31	358311.98	2294396.44
32	358015.94	2294013.38
33	357729.58	2293704.19
34	357420.03	2293418.18
35	357089.10	2293157.06
36	356706.93	2292905.63
37	356336.05	2292705.25
38	355950.81	2292534.36
39	355553.46	2292393.94
40	355146.30	2292284.80
41	354695.94	2292204.61
42	354489.24	2292181.21
43	352442.65	2291990.31
44	352048.46	2291971.05
45	351564.51	2291983.16
46	351145.82	2292031.24
47	350732.13	2292111.73
48	350325.85	2292224.17
49	349897.15	2292383.77
50	349516.23	2292564.35
51	349150.60	2292773.94
52	348802.37	2293011.33
53	348473.59	2293275.13
54	348142.67	2293590.96
55	347864.09	2293907.36
56	347611.02	2294244.36

Обозначение характерных точек границ	Координаты МСК-65.15	
	X	Y
57	347367.28	2294631.26
58	347172.69	2295005.09
59	347007.71	2295393.03
60	346865.73	2295827.87
61	346860.69	2295848.89
231	346881.73	2295854.08
Сектор 14		
Набс от 320,0 м до 325,0 м		
1	357658.65	2293775.01
2	357938.65	2294077.13
3	358194.62	2294400.05
4	358412.33	2294729.71
5	358640.24	2295140.48
6	358768.83	2295426.05
7	358823.17	2295554.68
8	358915.08	2295811.08
9	358926.63	2295850.30
10	358945.76	2295904.93
11	359061.02	2296342.82
12	359133.69	2296748.42
13	359174.33	2297199.55
14	359174.40	2297206.61
15	359135.51	2297207.82
16	359074.62	2297209.74
17	359074.60	2297207.56
18	359034.49	2296760.89
19	358963.25	2296364.68
20	358849.02	2295931.19
21	358831.50	2295881.19
22	358818.55	2295837.17
23	358731.22	2295594.63
24	358636.29	2295370.30
25	358550.26	2295184.49
26	358329.77	2294786.05
27	358111.75	2294456.10
28	357861.37	2294140.89

Обозначение характерных точек границ	Координаты МСК-65.15	
	X	Y
29	357587.72	2293845.84
30	357477.27	2293741.65
31	357444.80	2293709.24
32	357292.30	2293572.56
33	356932.45	2293293.53
34	356602.18	2293076.00
35	356247.76	2292885.10
36	355879.91	2292721.91
37	355737.32	2292669.78
38	355694.78	2292652.58
39	355500.66	2292587.32
40	355265.98	2292522.07
41	355067.02	2292473.69
42	354670.70	2292402.99
43	354470.67	2292380.32
44	352423.88	2292191.52
45	351976.14	2292167.72
46	351672.68	2292179.19
47	351475.44	2292191.86
48	351272.14	2292216.67
49	350979.53	2292264.37
50	350779.14	2292306.48
51	350390.99	2292413.28
52	349970.73	2292569.78
53	349607.25	2292742.83
54	349258.20	2292943.10
55	349131.85	2293027.29
56	349092.91	2293051.54
57	348925.49	2293169.46
58	348729.50	2293325.80
59	348610.95	2293420.68
60	348286.32	2293730.09
61	347990.54	2294067.17
62	347778.81	2294354.19
63	347697.76	2294474.06
64	347590.58	2294648.58

Обозначение характерных точек границ	Координаты МСК-65.15	
	X	Y
65	347445.81	2294907.32
66	347354.00	2295090.34
67	347195.94	2295460.59
68	347054.52	2295896.72
69	346957.61	2295872.80
70	347101.83	2295426.80
71	347263.35	2295047.71
72	347359.94	2294856.24
73	347504.46	2294597.72
74	347617.01	2294415.12
75	347694.92	2294299.27
76	347915.57	2294000.82
77	348214.49	2293660.53
78	348500.48	2293387.97
79	348863.93	2293090.40
80	349039.52	2292967.21
81	349074.22	2292945.61
82	349204.40	2292858.53
83	349561.75	2292653.59
84	349933.93	2292476.78
85	350358.42	2292318.73
86	350755.64	2292209.11
87	351159.99	2292130.48
88	351569.21	2292083.26
89	351980.95	2292067.75
90	352433.15	2292092.16
91	354479.95	2292280.77
92	354683.32	2292303.81
93	355089.02	2292375.96
94	355297.29	2292427.11
95	355527.06	2292490.62
96	355730.25	2292559.32
97	355768.15	2292574.66
98	355915.36	2292628.13
99	356291.91	2292795.17
100	356654.56	2292990.81

Обозначение характерных точек границ	Координаты МСК-65.15	
	X	Y
101	357032.93	2293239.83
102	357356.16	2293495.37
1	357658.65	2293775.01
Сектор 15 Набс от 315,0 м до 320,0 м		
1	357444.80	2293709.24
2	357477.27	2293741.65
3	357587.72	2293845.84
4	357861.37	2294140.89
5	358111.75	2294456.10
6	358329.77	2294786.05
7	358550.26	2295184.49
8	358636.29	2295370.30
9	358731.22	2295594.63
10	358818.55	2295837.17
11	358831.50	2295881.19
12	358849.02	2295931.19
13	358963.25	2296364.68
14	359034.49	2296760.89
15	359074.60	2297207.56
16	359074.62	2297209.74
17	358974.62	2297212.87
18	358935.27	2296773.38
19	358865.49	2296386.54
20	358752.27	2295957.46
21	358736.38	2295912.06
22	358722.01	2295863.26
23	358639.28	2295634.57
24	358542.68	2295405.32
25	358460.27	2295228.51
26	358247.21	2294842.39
27	358028.89	2294512.16
28	357845.94	2294281.89
29	357719.23	2294129.94
30	357585.41	2293987.95
31	357374.00	2293779.64

Обозначение характерных точек границ	Координаты МСК-65.15	
	X	Y
32	357228.44	2293649.75
33	356880.37	2293378.99
34	356549.81	2293161.18
35	356203.61	2292975.02
36	355844.45	2292815.68
37	355706.48	2292764.91
38	355659.31	2292745.83
39	355474.27	2292684.02
40	355234.67	2292617.02
41	355095.03	2292580.74
42	354658.09	2292502.17
43	354461.38	2292479.88
44	352414.61	2292290.88
45	351971.35	2292267.69
46	351677.47	2292279.16
47	351480.02	2292291.70
48	351286.39	2292315.66
49	350993.44	2292363.29
50	350802.63	2292403.87
51	350423.56	2292507.83
52	350007.52	2292662.78
53	349652.77	2292832.07
54	349312.01	2293027.67
55	349189.49	2293108.96
56	349146.31	2293135.86
57	348987.04	2293248.52
58	348794.54	2293401.70
59	348679.63	2293493.46
60	348358.15	2293799.64
61	348065.51	2294133.50
62	347862.71	2294409.11
63	347778.51	2294533.00
64	347676.70	2294699.44
65	347531.69	2294958.40
66	347444.65	2295132.96
67	347290.06	2295494.37

Обозначение характерных точек границ	Координаты МСК-65.15	
	X	Y
68	347151.44	2295920.64
69	347078.07	2295902.53
70	347054.52	2295896.72
71	347195.94	2295460.59
72	347354.00	2295090.34
73	347445.81	2294907.32
74	347590.58	2294648.58
75	347697.76	2294474.06
76	347778.81	2294354.19
77	347990.54	2294067.17
78	348286.32	2293730.09
79	348610.95	2293420.68
80	348729.50	2293325.80
81	348925.49	2293169.46
82	349092.91	2293051.54
83	349131.85	2293027.29
84	349258.20	2292943.10
85	349607.25	2292742.83
86	349970.73	2292569.78
87	350390.99	2292413.28
88	350779.14	2292306.48
89	350979.53	2292264.37
90	351272.14	2292216.67
91	351475.44	2292191.86
92	351672.68	2292179.19
93	351976.14	2292167.72
94	352423.88	2292191.52
95	354470.67	2292380.32
96	354670.70	2292402.99
97	355067.02	2292473.69
98	355265.98	2292522.07
99	355500.66	2292587.32
100	355694.78	2292652.58
101	355737.32	2292669.78
102	355879.91	2292721.91
103	356247.76	2292885.10

Обозначение характерных точек границ	Координаты МСК-65.15	
	X	Y
104	356602.18	2293076.00
105	356932.45	2293293.53
106	357292.30	2293572.56
1	357444.80	2293709.24
Сектор 16 Набс от 310,0 м до 315,0 м		
1	357374.00	2293779.64
2	357585.41	2293987.95
3	357719.23	2294129.94
4	357845.94	2294281.89
5	358028.89	2294512.16
6	358247.21	2294842.39
7	358460.27	2295228.51
8	358542.68	2295405.32
9	358639.28	2295634.57
10	358722.01	2295863.26
11	358736.38	2295912.06
12	358752.27	2295957.46
13	358865.49	2296386.54
14	358935.27	2296773.38
15	358974.62	2297212.87
16	358874.45	2297216.01
17	358836.07	2296785.85
18	358767.74	2296408.40
19	358756.84	2296366.60
20	358746.48	2296311.69
21	358671.31	2296037.31
22	358655.53	2295983.71
23	358641.26	2295942.94
24	358625.47	2295889.35
25	358547.33	2295674.52
26	358449.05	2295440.32
27	358413.96	2295361.39
28	358188.37	2294934.82
29	357946.02	2294568.21
30	357768.81	2294345.64

Обозначение характерных точек границ	Координаты МСК-65.15	
	X	Y
31	357642.10	2294193.42
32	357514.69	2294058.71
33	357303.20	2293850.04
34	357164.57	2293726.95
35	356975.81	2293576.61
36	356864.41	2293488.15
37	356497.43	2293246.36
38	356159.47	2293064.93
39	356119.99	2293047.43
40	356070.54	2293021.41
41	355900.29	2292947.92
42	355623.84	2292839.09
43	355447.87	2292780.72
44	355203.36	2292711.98
45	355077.94	2292679.40
46	354645.47	2292601.37
47	354452.10	2292579.43
48	352405.34	2292390.26
49	351966.54	2292367.66
50	351682.27	2292379.12
51	351484.60	2292391.55
52	351300.63	2292414.66
53	351007.35	2292462.21
54	350922.57	2292478.76
55	350456.13	2292602.38
56	350044.31	2292755.79
57	349698.28	2292921.31
58	349365.81	2293112.25
59	349247.13	2293190.64
60	349199.71	2293220.18
61	349048.59	2293327.60
62	348859.58	2293477.61
63	348748.32	2293566.24
64	348429.97	2293869.20
65	348140.48	2294199.84
66	347946.61	2294464.02

Обозначение характерных точек границ	Координаты МСК-65.15	
	X	Y
67	347859.26	2294591.94
68	347762.81	2294750.30
69	347617.57	2295009.48
70	347577.70	2295086.12
71	347384.19	2295528.15
72	347248.47	2295944.58
73	347151.44	2295920.64
74	347290.06	2295494.37
75	347444.65	2295132.96
76	347531.69	2294958.40
77	347676.70	2294699.44
78	347778.51	2294533.00
79	347862.71	2294409.11
80	348065.51	2294133.50
81	348358.15	2293799.64
82	348679.63	2293493.46
83	348794.54	2293401.70
84	348987.04	2293248.52
85	349146.31	2293135.86
86	349189.49	2293108.96
87	349312.01	2293027.67
88	349652.77	2292832.07
89	350007.52	2292662.78
90	350423.56	2292507.83
91	350802.63	2292403.87
92	350993.44	2292363.29
93	351286.39	2292315.66
94	351480.02	2292291.70
95	351677.47	2292279.16
96	351971.35	2292267.69
97	352414.61	2292290.88
98	354461.38	2292479.88
99	354658.09	2292502.17
100	355095.03	2292580.74
101	355234.67	2292617.02
102	355474.27	2292684.02

Обозначение характерных точек границ	Координаты МСК-65.15	
	X	Y
103	355659.31	2292745.83
104	355706.48	2292764.91
105	355844.45	2292815.68
106	356203.61	2292975.02
107	356549.81	2293161.18
108	356880.37	2293378.99
109	357228.44	2293649.75
1	357374.00	2293779.64
Сектор 17		
Набс от 305,0 м до 310,0 м		
1	357303.20	2293850.04
2	357514.69	2294058.71
3	357642.10	2294193.42
4	357768.81	2294345.64
5	357946.02	2294568.21
6	358188.37	2294934.82
7	358413.96	2295361.39
8	358449.05	2295440.32
9	358547.33	2295674.52
10	358625.47	2295889.35
11	358641.26	2295942.94
12	358655.53	2295983.71
13	358671.31	2296037.31
14	358746.48	2296311.69
15	358756.84	2296366.60
16	358767.74	2296408.40
17	358836.07	2296785.85
18	358874.45	2297216.01
19	358820.78	2297217.69
20	358774.27	2297219.16
21	358736.85	2296798.32
22	358669.97	2296430.25
23	358660.31	2296393.20
24	358649.02	2296333.38
25	358602.84	2296163.81
26	358558.78	2296009.97

Обозначение характерных точек границ	Координаты МСК-65.15	
	X	Y
27	358546.13	2295973.83
28	358528.93	2295915.44
29	358455.37	2295714.47
30	358355.43	2295475.33
31	358324.31	2295405.35
32	358103.12	2294987.06
33	357863.16	2294624.27
34	357691.67	2294409.41
35	357564.97	2294256.91
36	357443.98	2294129.46
37	357232.41	2293920.44
38	357176.05	2293868.56
39	356808.24	2293570.92
40	356445.06	2293331.54
41	356115.33	2293154.86
42	356080.32	2293139.33
43	356026.45	2293110.99
44	355864.99	2293041.58
45	355588.37	2292932.35
46	355421.47	2292877.41
47	355172.05	2292806.93
48	355060.86	2292778.04
49	354632.85	2292700.55
50	354442.81	2292678.98
51	352396.08	2292489.62
52	351961.73	2292467.64
53	351687.07	2292479.08
54	351489.17	2292491.40
55	351314.87	2292513.65
56	351021.27	2292561.13
57	350946.10	2292575.81
58	350488.70	2292696.94
59	350081.10	2292848.80
60	349833.11	2292967.46
61	349655.92	2293056.43
62	349504.52	2293145.64

Обозначение характерных точек границ	Координаты МСК-65.15	
	X	Y
63	349253.10	2293304.51
64	349110.15	2293406.66
65	348924.61	2293553.51
66	348816.99	2293639.01
67	348501.80	2293938.76
68	348215.45	2294266.18
69	348111.51	2294407.88
70	347940.02	2294650.89
71	347848.93	2294801.15
72	347668.09	2295128.51
73	347478.30	2295561.94
74	347345.84	2295968.61
75	347274.41	2295950.98
76	347248.47	2295944.58
77	347384.19	2295528.15
78	347577.70	2295086.12
79	347617.57	2295009.48
80	347762.81	2294750.30
81	347859.26	2294591.94
82	347946.61	2294464.02
83	348140.48	2294199.84
84	348429.97	2293869.20
85	348748.32	2293566.24
86	348859.58	2293477.61
87	349048.59	2293327.60
88	349199.71	2293220.18
89	349247.13	2293190.64
90	349365.81	2293112.25
91	349698.28	2292921.31
92	350044.31	2292755.79
93	350456.13	2292602.38
94	350922.57	2292478.76
95	351007.35	2292462.21
96	351300.63	2292414.66
97	351484.60	2292391.55
98	351682.27	2292379.12

Обозначение характерных точек границ	Координаты МСК-65.15	
	X	Y
99	351966.54	2292367.66
100	352405.34	2292390.26
101	354452.10	2292579.43
102	354645.47	2292601.37
103	355077.94	2292679.40
104	355203.36	2292711.98
105	355447.87	2292780.72
106	355623.84	2292839.09
107	355900.29	2292947.92
108	356070.54	2293021.41
109	356119.99	2293047.43
110	356159.47	2293064.93
111	356497.43	2293246.36
112	356864.41	2293488.15
113	356975.81	2293576.61
114	357164.57	2293726.95
1	357303.20	2293850.04
Сектор 18		
Набс от 300,0 м до 305,0 м		
1	357232.41	2293920.44
2	357443.98	2294129.46
3	357564.97	2294256.91
4	357691.67	2294409.41
5	357863.16	2294624.27
6	358103.12	2294987.06
7	358324.31	2295405.35
8	358355.43	2295475.33
9	358455.37	2295714.47
10	358528.93	2295915.44
11	358546.13	2295973.83
12	358558.78	2296009.97
13	358602.84	2296163.81
14	358649.02	2296333.38
15	358660.31	2296393.20
16	358669.97	2296430.25
17	358736.85	2296798.32

Обозначение характерных точек границ	Координаты МСК-65.15	
	X	Y
18	358774.27	2297219.16
19	358674.09	2297222.29
20	358637.65	2296810.79
21	358572.21	2296452.11
22	358563.78	2296419.79
23	358551.57	2296355.07
24	358507.68	2296194.92
25	358462.04	2296036.23
26	358451.00	2296004.71
27	358432.39	2295941.52
28	358363.42	2295754.41
29	358261.81	2295510.34
30	358234.68	2295449.30
31	357999.51	2295011.41
32	357780.30	2294680.33
33	357614.54	2294473.17
34	357487.82	2294320.40
35	357373.27	2294200.22
36	357161.60	2293990.83
37	357112.46	2293945.60
38	356752.06	2293653.69
39	356392.68	2293416.72
40	356071.18	2293244.78
41	356040.65	2293231.24
42	355982.35	2293200.57
43	355829.70	2293135.25
44	355552.90	2293025.60
45	355395.08	2292974.10
46	355140.75	2292901.89
47	355043.77	2292876.69
48	354620.23	2292799.74
49	354433.52	2292778.54
50	352386.81	2292588.98
51	351956.93	2292567.60
52	351791.01	2292574.31
53	351493.76	2292591.24

Обозначение характерных точек границ	Координаты МСК-65.15	
	X	Y
54	351329.12	2292612.65
55	350969.63	2292672.85
56	350521.27	2292791.49
57	350117.89	2292941.79
58	349878.67	2293056.57
59	349701.21	2293145.44
60	349558.31	2293230.00
61	349306.50	2293388.83
62	349251.41	2293426.60
63	348885.67	2293711.79
64	348573.63	2294008.32
65	348290.43	2294332.52
66	348192.41	2294466.55
67	347985.20	2294766.37
68	347758.50	2295170.91
69	347572.42	2295595.72
70	347443.21	2295992.64
71	347345.84	2295968.61
72	347478.30	2295561.94
73	347668.09	2295128.51
74	347848.93	2294801.15
75	347940.02	2294650.89
76	348111.51	2294407.88
77	348215.45	2294266.18
78	348501.80	2293938.76
79	348816.99	2293639.01
80	348924.61	2293553.51
81	349110.15	2293406.66
82	349253.10	2293304.51
83	349504.52	2293145.64
84	349655.92	2293056.43
85	349833.11	2292967.46
86	350081.10	2292848.80
87	350488.70	2292696.94
88	350946.10	2292575.81
89	351021.27	2292561.13

Обозначение характерных точек границ	Координаты МСК-65.15	
	X	Y
90	351314.87	2292513.65
91	351489.17	2292491.40
92	351687.07	2292479.08
93	351961.73	2292467.64
94	352396.08	2292489.62
95	354442.81	2292678.98
96	354632.85	2292700.55
97	355060.86	2292778.04
98	355172.05	2292806.93
99	355421.47	2292877.41
100	355588.37	2292932.35
101	355864.99	2293041.58
102	356026.45	2293110.99
103	356080.32	2293139.33
104	356115.33	2293154.86
105	356445.06	2293331.54
106	356808.24	2293570.92
107	357176.05	2293868.56
1	357232.41	2293920.44
Сектор 19		
Набс от 295,0 м до 300,0 м		
1	357161.60	2293990.83
2	357373.27	2294200.22
3	357487.82	2294320.40
4	357614.54	2294473.17
5	357780.30	2294680.33
6	357999.51	2295011.41
7	358234.68	2295449.30
8	358261.81	2295510.34
9	358363.42	2295754.41
10	358432.39	2295941.52
11	358451.00	2296004.71
12	358462.04	2296036.23
13	358507.68	2296194.92
14	358551.57	2296355.07
15	358563.78	2296419.79

Обозначение характерных точек границ	Координаты МСК-65.15	
	X	Y
16	358572.21	2296452.11
17	358637.65	2296810.79
18	358674.09	2297222.29
19	358573.91	2297225.44
20	358538.44	2296823.27
21	358474.45	2296473.97
22	358467.25	2296446.39
23	358454.12	2296376.75
24	358412.53	2296226.03
25	358365.29	2296062.49
26	358355.87	2296035.59
27	358335.86	2295967.61
28	358307.60	2295886.91
29	358145.03	2295493.26
30	357916.95	2295067.75
31	357697.43	2294736.38
32	357537.40	2294536.92
33	357410.69	2294383.89
34	357302.56	2294270.97
35	357048.87	2294022.63
36	356695.89	2293736.48
37	356340.30	2293501.91
38	356027.03	2293334.71
39	356000.97	2293323.14
40	355938.26	2293290.15
41	355794.40	2293228.91
42	355517.43	2293118.86
43	355463.61	2293100.08
44	355026.67	2292975.34
45	354607.62	2292898.93
46	354424.24	2292878.09
47	352377.54	2292688.33
48	351895.14	2292669.26
49	351441.69	2292697.41
50	350993.15	2292769.90
51	350553.85	2292886.05

Обозначение характерных точек границ	Координаты МСК-65.15	
	X	Y
52	350154.68	2293034.80
53	349924.24	2293145.68
54	349746.49	2293234.45
55	349612.10	2293314.36
56	349359.90	2293473.16
57	349312.88	2293505.39
58	348954.35	2293784.56
59	348607.66	2294120.56
60	348331.22	2294444.48
61	348071.16	2294817.03
62	347848.90	2295213.30
63	347657.67	2295656.59
64	347540.58	2296016.66
65	347470.74	2295999.43
66	347443.21	2295992.64
67	347572.42	2295595.72
68	347758.50	2295170.91
69	347985.20	2294766.37
70	348192.41	2294466.55
71	348290.43	2294332.52
72	348573.63	2294008.32
73	348885.67	2293711.79
74	349251.41	2293426.60
75	349306.50	2293388.83
76	349558.31	2293230.00
77	349701.21	2293145.44
78	349878.67	2293056.57
79	350117.89	2292941.79
80	350521.27	2292791.49
81	350969.63	2292672.85
82	351329.12	2292612.65
83	351493.76	2292591.24
84	351791.01	2292574.31
85	351956.93	2292567.60
86	352386.81	2292588.98
87	354433.52	2292778.54

Обозначение характерных точек границ	Координаты МСК-65.15	
	X	Y
88	354620.23	2292799.74
89	355043.77	2292876.69
90	355140.75	2292901.89
91	355395.08	2292974.10
92	355552.90	2293025.60
93	355829.70	2293135.25
94	355982.35	2293200.57
95	356040.65	2293231.24
96	356071.18	2293244.78
97	356392.68	2293416.72
98	356752.06	2293653.69
99	357112.46	2293945.60
1	357161.60	2293990.83
Сектор 20		
Набс от 290,0 м до 295,0 м		
1	357048.87	2294022.63
2	357302.56	2294270.97
3	357410.69	2294383.89
4	357537.40	2294536.92
5	357697.43	2294736.38
6	357916.95	2295067.75
7	358145.03	2295493.26
8	358307.60	2295886.91
9	358335.86	2295967.61
10	358355.87	2296035.59
11	358365.29	2296062.49
12	358412.53	2296226.03
13	358454.12	2296376.75
14	358467.25	2296446.39
15	358474.45	2296473.97
16	358538.44	2296823.27
17	358573.91	2297225.44
18	358506.04	2297227.56
19	358473.76	2297228.57
20	358439.23	2296835.74
21	358376.68	2296495.83

Обозначение характерных точек границ	Координаты МСК-65.15	
	X	Y
22	358370.73	2296472.99
23	358344.76	2296352.76
24	358268.55	2296088.75
25	358260.75	2296066.47
26	358239.31	2295993.70
27	358215.92	2295926.86
28	358055.40	2295537.22
29	357834.38	2295124.10
30	357585.50	2294755.25
31	357301.55	2294412.67
32	356985.28	2294099.66
33	356639.72	2293819.25
34	356246.48	2293564.49
35	355894.17	2293379.73
36	355759.10	2293322.57
37	355481.96	2293212.12
38	355437.39	2293196.56
39	355009.59	2293073.99
40	354595.00	2292998.12
41	354414.95	2292977.64
42	352368.27	2292787.69
43	351900.13	2292768.94
44	351456.00	2292796.17
45	351016.68	2292866.95
46	350586.42	2292980.60
47	350191.47	2293127.80
48	349969.80	2293234.79
49	349791.77	2293323.47
50	349665.90	2293398.73
51	349374.35	2293584.17
52	349023.04	2293857.34
53	348685.98	2294182.78
54	348412.07	2294502.98
55	348157.13	2294867.67
56	347939.29	2295255.69
57	347753.31	2295685.72

Обозначение характерных точек границ	Координаты МСК-65.15	
	X	Y
58	347637.95	2296040.69
59	347540.58	2296016.66
60	347657.67	2295656.59
61	347848.90	2295213.30
62	348071.16	2294817.03
63	348331.22	2294444.48
64	348607.66	2294120.56
65	348954.35	2293784.56
66	349312.88	2293505.39
67	349359.90	2293473.16
68	349612.10	2293314.36
69	349746.49	2293234.45
70	349924.24	2293145.68
71	350154.68	2293034.80
72	350553.85	2292886.05
73	350993.15	2292769.90
74	351441.69	2292697.41
75	351895.14	2292669.26
76	352377.54	2292688.33
77	354424.24	2292878.09
78	354607.62	2292898.93
79	355026.67	2292975.34
80	355463.61	2293100.08
81	355517.43	2293118.86
82	355794.40	2293228.91
83	355938.26	2293290.15
84	356000.97	2293323.14
85	356027.03	2293334.71
86	356340.30	2293501.91
87	356695.89	2293736.48
1	357048.87	2294022.63
Сектор 21		
Набс от 285,0 м до 290,0 м		
1065	347735.30	2296064.71
1066	347869.29	2295662.58
1067	348046.96	2295264.89

Обозначение характерных точек границ	Координаты МСК-65.15	
	X	Y
1068	348263.02	2294886.65
1069	348515.35	2294531.53
1070	348802.60	2294204.05
1071	349120.74	2293906.51
1072	349466.68	2293641.79
1073	349837.05	2293412.48
1074	350228.27	2293220.81
1075	350655.00	2293065.01
1076	351076.94	2292956.82
1077	351507.50	2292890.77
1078	351942.51	2292867.52
1079	352359.07	2292886.30
1080	354405.49	2293079.05
1081	354619.24	2293103.73
1082	355046.82	2293186.75
1083	355446.49	2293305.38
1084	355850.08	2293469.31
1085	356251.19	2293682.54
1086	356613.04	2293925.03
1087	356949.21	2294202.04
1088	357256.43	2294510.86
1089	357541.99	2294864.13
1090	357780.04	2295228.90
1091	357980.95	2295615.37
1092	358142.78	2296019.78
1093	358165.63	2296097.35
1094	358171.80	2296115.01
1095	358259.22	2296420.13
1096	358341.74	2296866.84
1097	358373.64	2297231.72
1098	358473.76	2297228.57
1099	358439.23	2296835.74
1100	358376.68	2296495.83
1101	358370.73	2296472.99
1102	358344.76	2296352.76
1103	358268.55	2296088.75

Обозначение характерных точек границ	Координаты МСК-65.15	
	X	Y
1104	358260.75	2296066.47
1105	358239.31	2295993.70
1106	358215.92	2295926.86
1107	358055.40	2295537.22
1108	357834.38	2295124.10
1109	357585.50	2294755.25
1110	357301.55	2294412.67
1111	356985.28	2294099.66
1112	356639.72	2293819.25
1113	356246.48	2293564.49
1114	355894.17	2293379.73
1115	355759.10	2293322.57
1116	355481.96	2293212.12
1117	355437.39	2293196.56
1118	355009.59	2293073.99
1119	354595.00	2292998.12
1120	354414.95	2292977.64
1121	352368.27	2292787.69
1122	351900.13	2292768.94
1123	351456.00	2292796.17
1124	351016.68	2292866.95
1125	350586.42	2292980.60
1126	350191.47	2293127.80
1127	349969.80	2293234.79
1128	349791.77	2293323.47
1129	349665.90	2293398.73
1130	349374.35	2293584.17
1131	349023.04	2293857.34
1132	348685.98	2294182.78
1133	348412.07	2294502.98
1134	348157.13	2294867.67
1135	347939.29	2295255.69
1136	347753.31	2295685.72
1137	347637.95	2296040.69
1138	347667.08	2296047.88
1065	347735.30	2296064.71

Обозначение характерных точек границ	Координаты МСК-65.15	
	X	Y
Сектор 22		
Набс от 280,0 м до 285,0 м		
1	356949.21	2294202.04
2	357256.43	2294510.86
3	357541.99	2294864.13
4	357780.04	2295228.90
5	357980.95	2295615.37
6	358142.78	2296019.78
7	358165.63	2296097.35
8	358171.80	2296115.01
9	358259.22	2296420.13
10	358341.74	2296866.84
11	358373.64	2297231.72
12	358473.76	2297228.57
13	358506.04	2297227.56
14	358389.06	2298481.63
15	358354.76	2298474.06
16	358257.13	2298452.49
17	358219.23	2298612.51
18	358081.64	2299025.79
19	357903.96	2299423.48
20	357687.90	2299801.72
21	357435.57	2300156.83
22	357148.32	2300484.31
23	356830.18	2300781.86
24	356484.24	2301046.57
25	356113.87	2301275.88
26	355722.66	2301467.56
27	355295.93	2301623.36
28	354873.99	2301731.54
29	354443.43	2301797.59
30	354008.41	2301820.86
31	353591.85	2301802.07
32	351545.43	2301609.32
33	351331.68	2301584.64
34	350904.10	2301501.62

Обозначение характерных точек границ	Координаты МСК-65.15	
	X	Y
35	350504.43	2301382.99
36	350100.84	2301219.06
37	349699.73	2301005.84
38	349337.88	2300763.33
39	349001.71	2300486.33
40	348694.50	2300177.51
41	348408.94	2299824.24
42	348170.89	2299459.47
43	347969.97	2299073.00
44	347808.14	2298668.59
45	347691.70	2298268.24
46	347676.72	2298188.78
47	347672.00	2298170.67
48	347609.18	2297821.53
49	347592.61	2297631.94
50	347692.51	2297626.36
51	347708.84	2297813.93
52	347769.75	2298148.81
53	347773.24	2298162.18
54	347789.15	2298246.55
55	347904.68	2298642.50
56	348063.59	2299037.99
57	348260.84	2299415.82
58	348494.49	2299772.27
59	348771.63	2300114.02
60	349072.51	2300415.93
61	349401.77	2300686.58
62	349756.20	2300923.34
63	350144.94	2301129.48
64	350539.90	2301289.74
65	350935.41	2301406.67
66	351353.96	2301487.13
67	351554.71	2301509.82
68	353601.13	2301702.52
69	353999.43	2301720.16
70	354438.85	2301697.74

Обозначение характерных точек границ	Координаты МСК-65.15	
	X	Y
71	354860.08	2301632.62
72	355272.78	2301526.15
73	355685.87	2301374.55
74	356068.59	2301186.86
75	356430.85	2300962.25
76	356769.09	2300702.91
77	357080.02	2300411.37
78	357360.60	2300090.49
79	357607.16	2299742.77
80	357818.08	2299372.39
81	357991.32	2298982.97
82	358125.19	2298578.33
83	358220.48	2298148.77
84	358269.83	2297725.39
85	358277.05	2297299.23
86	358242.08	2296874.44
87	358161.77	2296441.81
88	358075.06	2296141.26
89	358070.50	2296128.24
90	358046.24	2296045.87
91	357887.34	2295650.37
92	357690.08	2295272.55
93	357456.43	2294916.09
94	357179.29	2294574.35
95	356878.41	2294272.44
96	356549.15	2294001.78
97	356194.73	2293765.03
98	355805.98	2293558.89
99	355411.02	2293398.63
100	355015.51	2293281.70
101	354596.96	2293201.24
102	354396.21	2293178.55
103	352349.79	2292985.85
104	351951.50	2292968.20
105	351512.07	2292990.62
106	351090.85	2293055.74

Обозначение характерных точек границ	Координаты МСК-65.15	
	X	Y
107	350678.15	2293162.22
108	350265.05	2293313.82
109	349882.33	2293501.50
110	349520.07	2293726.12
111	349181.83	2293985.46
112	348870.90	2294276.99
113	348590.32	2294597.88
114	348343.78	2294945.60
115	348132.84	2295315.98
116	347959.60	2295705.39
117	347832.65	2296088.73
118	347735.30	2296064.71
119	347869.29	2295662.58
120	348046.96	2295264.89
121	348263.02	2294886.65
122	348515.35	2294531.53
123	348802.60	2294204.05
124	349120.74	2293906.51
125	349466.68	2293641.79
126	349837.05	2293412.48
127	350228.27	2293220.81
128	350655.00	2293065.01
129	351076.94	2292956.82
130	351507.50	2292890.77
131	351942.51	2292867.52
132	352359.07	2292886.30
133	354405.49	2293079.05
134	354619.24	2293103.73
135	355046.82	2293186.75
136	355446.49	2293305.38
137	355850.08	2293469.31
138	356251.19	2293682.54
139	356613.04	2293925.03
1	356949.21	2294202.04
Сектор 23		
Набс от 275,0 м до 280,0 м		

Обозначение характерных точек границ	Координаты МСК-65.15	
	X	Y
1	356878.41	2294272.44
2	357179.29	2294574.35
3	357456.43	2294916.09
4	357690.08	2295272.55
5	357887.34	2295650.37
6	358046.24	2296045.87
7	358070.50	2296128.24
8	358075.06	2296141.26
9	358161.77	2296441.81
10	358242.08	2296874.44
11	358277.05	2297299.23
12	358269.83	2297725.39
13	358220.48	2298148.77
14	358125.19	2298578.33
15	357991.32	2298982.97
16	357818.08	2299372.39
17	357607.16	2299742.77
18	357360.60	2300090.49
19	357080.02	2300411.37
20	356769.09	2300702.91
21	356430.85	2300962.25
22	356068.59	2301186.86
23	355685.87	2301374.55
24	355272.78	2301526.15
25	354860.08	2301632.62
26	354438.85	2301697.74
27	353999.43	2301720.16
28	353601.13	2301702.52
29	351554.71	2301509.82
30	351353.96	2301487.13
31	350935.41	2301406.67
32	350539.90	2301289.74
33	350144.94	2301129.48
34	349756.20	2300923.34
35	349401.77	2300686.58
36	349072.51	2300415.93

Обозначение характерных точек границ	Координаты МСК-65.15	
	X	Y
37	348771.63	2300114.02
38	348494.49	2299772.27
39	348260.84	2299415.82
40	348063.59	2299037.99
41	347904.68	2298642.50
42	347789.15	2298246.55
43	347773.24	2298162.18
44	347769.75	2298148.81
45	347708.84	2297813.93
46	347692.51	2297626.36
47	347592.61	2297631.94
48	347518.91	2297636.06
49	347535.53	2297457.96
50	347736.96	2297451.64
51	347720.81	2297624.78
52	347792.38	2297620.77
53	347808.50	2297806.33
54	347829.23	2297922.06
55	347867.52	2298126.96
56	347869.77	2298135.58
57	347886.60	2298224.87
58	348001.21	2298616.41
59	348157.21	2299002.99
60	348350.79	2299372.16
61	348580.04	2299720.30
62	348848.77	2300050.54
63	349143.31	2300345.53
64	349465.67	2300609.84
65	349812.66	2300840.84
66	350189.03	2301039.89
67	350575.38	2301196.49
68	350966.72	2301311.71
69	351180.02	2301353.27
70	351393.78	2301392.69
71	351564.13	2301408.84
72	353610.42	2301602.96

Обозначение характерных точек границ	Координаты МСК-65.15	
	X	Y
73	354009.12	2301620.44
74	354434.27	2301597.89
75	354846.16	2301533.70
76	355249.64	2301428.94
77	355649.08	2301281.55
78	356023.31	2301097.85
79	356377.45	2300877.93
80	356708.01	2300623.95
81	357011.73	2300338.42
82	357285.63	2300024.15
83	357526.40	2299683.83
84	357732.19	2299321.31
85	357901.00	2298940.16
86	358031.14	2298544.15
87	358122.70	2298128.36
88	358170.63	2297714.25
89	358177.22	2297297.44
90	358142.42	2296882.03
91	358064.32	2296463.50
92	357978.32	2296167.53
93	357975.37	2296159.11
94	357949.71	2296071.95
95	357793.71	2295685.39
96	357600.13	2295316.20
97	357370.88	2294968.06
98	357102.16	2294637.83
99	356807.61	2294342.84
100	356485.25	2294078.53
101	356138.26	2293847.52
102	355761.89	2293648.47
103	355375.55	2293491.88
104	354984.20	2293376.66
105	354770.90	2293335.10
106	354557.14	2293295.68
107	354386.79	2293279.52
108	352340.50	2293085.41

Обозначение характерных точек границ	Координаты МСК-65.15	
	X	Y
109	351941.80	2293067.92
110	351516.65	2293090.47
111	351104.76	2293154.67
112	350701.29	2293259.43
113	350301.84	2293406.81
114	349927.61	2293590.51
115	349573.47	2293810.44
116	349242.91	2294064.42
117	348939.19	2294349.94
118	348665.29	2294664.21
119	348424.52	2295004.53
120	348218.73	2295367.06
121	348049.92	2295748.21
122	347929.99	2296112.75
123	347863.40	2296096.33
124	347847.23	2296269.76
125	347650.43	2296226.30
126	347667.08	2296047.88
127	347735.30	2296064.71
128	347832.65	2296088.73
129	347959.60	2295705.39
130	348132.84	2295315.98
131	348343.78	2294945.60
132	348590.32	2294597.88
133	348870.90	2294276.99
134	349181.83	2293985.46
135	349520.07	2293726.12
136	349882.33	2293501.50
137	350265.05	2293313.82
138	350678.15	2293162.22
139	351090.85	2293055.74
140	351512.07	2292990.62
141	351951.50	2292968.20
142	352349.79	2292985.85
143	354396.21	2293178.55
144	354596.96	2293201.24

Обозначение характерных точек границ	Координаты МСК-65.15	
	X	Y
145	355015.51	2293281.70
146	355411.02	2293398.63
147	355805.98	2293558.89
148	356194.73	2293765.03
149	356549.15	2294001.78
1	356878.41	2294272.44
Сектор 24		
Набс от 270,0 м до 275,0 м		
1	356807.61	2294342.84
2	357102.16	2294637.83
3	357370.88	2294968.06
4	357600.13	2295316.20
5	357793.71	2295685.39
6	357949.71	2296071.95
7	357975.37	2296159.11
8	357978.32	2296167.53
9	358064.32	2296463.50
10	358142.42	2296882.03
11	358177.22	2297297.44
12	358170.63	2297714.25
13	358122.70	2298128.36
14	358031.14	2298544.15
15	357901.00	2298940.16
16	357732.19	2299321.31
17	357526.40	2299683.83
18	357285.63	2300024.15
19	357011.73	2300338.42
20	356708.01	2300623.95
21	356377.45	2300877.93
22	356023.31	2301097.85
23	355649.08	2301281.55
24	355249.64	2301428.94
25	354846.16	2301533.70
26	354434.27	2301597.89
27	354009.12	2301620.44
28	353610.42	2301602.96

Обозначение характерных точек границ	Координаты МСК-65.15	
	X	Y
29	351564.13	2301408.84
30	351393.78	2301392.69
31	351180.02	2301353.27
32	350966.72	2301311.71
33	350575.38	2301196.49
34	350189.03	2301039.89
35	349812.66	2300840.84
36	349465.67	2300609.84
37	349143.31	2300345.53
38	348848.77	2300050.54
39	348580.04	2299720.30
40	348350.79	2299372.16
41	348157.21	2299002.99
42	348001.21	2298616.41
43	347886.60	2298224.87
44	347869.77	2298135.58
45	347867.52	2298126.96
46	347829.23	2297922.06
47	347808.50	2297806.33
48	347792.38	2297620.77
49	347720.81	2297624.78
50	347736.96	2297451.64
51	347832.63	2297448.64
52	347877.65	2297447.23
53	347909.91	2297810.64
54	347965.28	2298105.10
55	347966.29	2298108.98
56	347984.05	2298203.18
57	347986.08	2298210.95
58	348101.73	2298601.70
59	348254.09	2298975.31
60	348446.79	2299338.91
61	348672.75	2299678.02
62	348931.35	2299992.96
63	349220.02	2300280.57
64	349539.26	2300540.23

Обозначение характерных точек границ	Координаты МСК-65.15	
	X	Y
65	349879.54	2300764.40
66	350240.46	2300953.58
67	350618.43	2301105.87
68	351009.69	2301219.79
69	351406.40	2301293.49
70	351573.11	2301312.51
71	353619.72	2301503.24
72	354030.86	2301520.70
73	354437.67	2301497.16
74	354840.13	2301433.23
75	355234.22	2301329.55
76	355619.56	2301185.14
77	355985.00	2301004.85
78	356330.68	2300789.06
79	356656.06	2300537.15
80	356951.66	2300256.68
81	357215.48	2299951.39
82	357449.92	2299618.09
83	357650.02	2299263.10
84	357815.04	2298886.13
85	357940.71	2298496.07
86	358026.15	2298100.01
87	358072.00	2297695.10
88	358076.74	2297281.28
89	358041.01	2296877.73
90	357964.84	2296477.42
91	357881.57	2296193.79
92	357880.24	2296190.00
93	357853.16	2296098.04
94	357849.19	2296086.67
95	357696.83	2295713.05
96	357504.13	2295349.45
97	357278.17	2295010.34
98	357019.57	2294695.42
99	356730.90	2294407.80
100	356411.66	2294148.13

Обозначение характерных точек границ	Координаты МСК-65.15	
	X	Y
101	356071.38	2293923.96
102	355710.46	2293734.80
103	355332.49	2293582.49
104	354941.23	2293468.58
105	354544.52	2293394.87
106	354377.81	2293375.86
107	352327.21	2293184.75
108	351920.07	2293167.67
109	351513.25	2293191.21
110	351110.80	2293255.13
111	350716.70	2293358.81
112	350331.36	2293503.22
113	349965.92	2293683.52
114	349620.24	2293899.30
115	349294.86	2294151.22
116	348999.26	2294431.69
117	348735.45	2294736.98
118	348501.00	2295070.27
119	348300.90	2295425.26
120	348135.88	2295802.24
121	348010.71	2296190.03
122	347986.64	2296300.56
123	347940.67	2296290.40
124	347847.23	2296269.76
125	347863.40	2296096.33
126	347929.99	2296112.75
127	348049.92	2295748.21
128	348218.73	2295367.06
129	348424.52	2295004.53
130	348665.29	2294664.21
131	348939.19	2294349.94
132	349242.91	2294064.42
133	349573.47	2293810.44
134	349927.61	2293590.51
135	350301.84	2293406.81
136	350701.29	2293259.43

Обозначение характерных точек границ	Координаты МСК-65.15	
	X	Y
137	351104.76	2293154.67
138	351516.65	2293090.47
139	351941.80	2293067.92
140	352340.50	2293085.41
141	354386.79	2293279.52
142	354557.14	2293295.68
143	354770.90	2293335.10
144	354984.20	2293376.66
145	355375.55	2293491.88
146	355761.89	2293648.47
147	356138.26	2293847.52
148	356485.25	2294078.53
1	356807.61	2294342.84
Сектор 25		
Набс от 265,9 м до 270,0 м		
1	356730.90	2294407.80
2	357019.57	2294695.42
3	357278.17	2295010.34
4	357504.13	2295349.45
5	357696.83	2295713.05
6	357849.19	2296086.67
7	357853.16	2296098.04
8	357880.24	2296190.00
9	357881.57	2296193.79
10	357964.84	2296477.42
11	358041.01	2296877.73
12	358076.74	2297281.28
13	358072.00	2297695.10
14	358026.15	2298100.01
15	357940.71	2298496.07
16	357815.04	2298886.13
17	357650.02	2299263.10
18	357449.92	2299618.09
19	357215.48	2299951.39
20	356951.66	2300256.68
21	356656.06	2300537.15

Обозначение характерных точек границ	Координаты МСК-65.15	
	X	Y
22	356330.68	2300789.06
23	355985.00	2301004.85
24	355619.56	2301185.14
25	355234.22	2301329.55
26	354840.13	2301433.23
27	354437.67	2301497.16
28	354030.86	2301520.70
29	353619.72	2301503.24
30	351573.11	2301312.51
31	351406.40	2301293.49
32	351009.69	2301219.79
33	350618.43	2301105.87
34	350240.46	2300953.58
35	349879.54	2300764.40
36	349539.26	2300540.23
37	349220.02	2300280.57
38	348931.35	2299992.96
39	348672.75	2299678.02
40	348446.79	2299338.91
41	348254.09	2298975.31
42	348101.73	2298601.70
43	347986.08	2298210.95
44	347984.05	2298203.18
45	347966.29	2298108.98
46	347965.28	2298105.10
47	347909.91	2297810.64
48	347877.65	2297447.23
49	347957.54	2297444.72
50	347962.00	2297520.78
51	347967.91	2297596.74
52	347975.26	2297672.57
53	347984.06	2297748.25
54	347994.29	2297823.75
55	348005.96	2297899.04
56	348019.06	2297974.10
57	348033.60	2298048.89

Обозначение характерных точек границ	Координаты МСК-65.15	
	X	Y
58	348049.55	2298123.39
59	348066.93	2298197.57
60	348085.70	2298271.40
61	348105.88	2298344.88
62	348127.46	2298417.94
63	348150.43	2298490.59
64	348174.78	2298562.78
65	348200.49	2298634.50
66	348227.57	2298705.71
67	348255.99	2298776.40
68	348285.77	2298846.53
69	348316.87	2298916.09
70	348349.29	2298985.03
71	348383.02	2299053.35
72	348418.04	2299121.01
73	348454.35	2299187.98
74	348491.92	2299254.27
75	348530.76	2299319.81
76	348570.83	2299384.61
77	348612.13	2299448.64
78	348654.64	2299511.87
79	348698.35	2299574.27
80	348743.24	2299635.83
81	348789.30	2299696.52
82	348836.49	2299756.32
83	348884.83	2299815.22
84	348934.28	2299873.18
85	348984.81	2299930.20
86	349036.43	2299986.23
87	349089.11	2300041.28
88	349142.82	2300095.32
89	349197.56	2300148.32
90	349253.29	2300200.26
91	349310.01	2300251.14
92	349367.68	2300300.92
93	349426.29	2300349.60

Обозначение характерных точек границ	Координаты МСК-65.15	
	X	Y
94	349485.82	2300397.15
95	349546.24	2300443.56
96	349607.54	2300488.81
97	349669.68	2300532.89
98	349732.66	2300575.77
99	349796.43	2300617.45
100	349861.00	2300657.90
101	349926.32	2300697.12
102	349992.37	2300735.08
103	350059.14	2300771.79
104	350126.59	2300807.21
105	350194.71	2300841.33
106	350263.46	2300874.16
107	350332.83	2300905.67
108	350402.78	2300935.85
109	350473.30	2300964.70
110	350544.36	2300992.19
111	350615.92	2301018.33
112	350687.97	2301043.10
113	350760.48	2301066.49
114	350833.43	2301088.50
115	350906.77	2301109.12
116	350980.49	2301128.33
117	351054.58	2301146.13
118	351128.98	2301162.53
119	351203.68	2301177.50
120	351278.66	2301191.04
121	351353.88	2301203.16
122	351429.31	2301213.84
123	351504.94	2301223.07
124	351580.73	2301230.88
125	353627.32	2301421.78
126	353705.57	2301428.30
127	353783.95	2301433.28
128	353862.40	2301436.73
129	353940.90	2301438.64

Обозначение характерных точек границ	Координаты МСК-65.15	
	X	Y
130	354019.43	2301439.00
131	354097.94	2301437.83
132	354176.43	2301435.11
133	354254.84	2301430.86
134	354333.15	2301425.06
135	354411.33	2301417.72
136	354489.36	2301408.85
137	354567.20	2301398.45
138	354644.81	2301386.53
139	354722.18	2301373.09
140	354799.27	2301358.13
141	354876.05	2301341.66
142	354952.49	2301323.68
143	355028.56	2301304.21
144	355104.25	2301283.24
145	355179.49	2301260.79
146	355254.29	2301236.87
147	355328.60	2301211.49
148	355402.40	2301184.65
149	355475.66	2301156.38
150	355548.34	2301126.66
151	355620.44	2301095.53
152	355691.90	2301062.98
153	355762.72	2301029.04
154	355832.85	2300993.72
155	355902.28	2300957.02
156	355970.97	2300918.97
157	356038.90	2300879.58
158	356106.05	2300838.86
159	356172.38	2300796.83
160	356237.88	2300753.50
161	356302.51	2300708.91
162	356366.25	2300663.04
163	356429.08	2300615.93
164	356490.98	2300567.61
165	356551.90	2300518.08

Обозначение характерных точек границ	Координаты МСК-65.15	
	X	Y
166	356611.86	2300467.36
167	356670.80	2300415.46
168	356728.71	2300362.44
169	356785.57	2300308.27
170	356841.36	2300253.00
171	356896.04	2300196.65
172	356949.62	2300139.23
173	357002.05	2300080.78
174	357053.33	2300021.30
175	357103.42	2299960.83
176	357152.33	2299899.38
177	357200.02	2299837.00
178	357246.46	2299773.68
179	357291.67	2299709.46
180	357335.59	2299644.38
181	357378.24	2299578.44
182	357419.58	2299511.67
183	357459.61	2299444.11
184	357498.30	2299375.78
185	357535.63	2299306.69
186	357571.61	2299236.90
187	357606.20	2299166.40
188	357639.41	2299095.24
189	357671.22	2299023.44
190	357701.60	2298951.03
191	357730.57	2298878.03
192	357758.08	2298804.49
193	357784.16	2298730.41
194	357808.77	2298655.84
195	357831.92	2298580.81
196	357853.58	2298505.33
197	357873.77	2298429.44
198	357892.45	2298353.17
199	357909.64	2298276.55
200	357925.31	2298199.60
201	357939.48	2298122.36

Обозначение характерных точек границ	Координаты МСК-65.15	
	X	Y
202	357952.13	2298044.86
203	357963.24	2297967.12
204	357972.84	2297889.18
205	357980.90	2297811.07
206	357987.42	2297732.81
207	357992.41	2297654.44
208	357995.85	2297575.99
209	357997.76	2297497.49
210	357998.13	2297418.96
211	357996.95	2297340.44
212	357994.23	2297261.96
213	357989.98	2297183.55
214	357984.18	2297105.24
215	357976.84	2297027.06
216	357967.98	2296949.03
217	357957.58	2296871.19
218	357945.66	2296793.58
219	357932.22	2296716.21
220	357917.25	2296639.12
221	357900.78	2296562.34
222	357882.80	2296485.90
223	357863.33	2296409.83
224	357842.36	2296334.14
225	357819.91	2296258.90
226	357796.00	2296184.10
227	357770.62	2296109.78
228	357743.78	2296035.99
229	357715.50	2295962.73
230	357685.79	2295890.04
231	357654.65	2295817.95
232	357622.11	2295746.48
233	357588.17	2295675.67
234	357552.84	2295605.54
235	357516.14	2295536.11
236	357478.10	2295467.42
237	357438.70	2295399.49

Обозначение характерных точек границ	Координаты МСК-65.15	
	X	Y
238	357397.98	2295332.34
239	357355.95	2295266.01
240	357312.63	2295200.51
241	357268.03	2295135.89
242	357222.17	2295072.14
243	357175.06	2295009.30
244	357126.73	2294947.41
245	357077.20	2294886.48
246	357026.48	2294826.52
247	356974.59	2294767.59
248	356921.56	2294709.68
249	356867.39	2294652.82
250	356812.13	2294597.03
251	356755.77	2294542.35
252	356698.36	2294488.77
253	356639.90	2294436.34
254	356580.42	2294385.06
255	356519.95	2294334.97
256	356458.51	2294286.06
257	356396.12	2294238.37
258	356332.80	2294191.93
259	356268.59	2294146.72
260	356203.50	2294102.79
261	356137.56	2294060.14
262	356070.80	2294018.81
263	356003.24	2293978.78
264	355934.90	2293940.09
265	355865.82	2293902.76
266	355796.02	2293866.78
267	355725.52	2293832.18
268	355654.37	2293798.98
269	355582.56	2293767.17
270	355510.15	2293736.79
271	355437.16	2293707.82
272	355363.62	2293680.31
273	355289.54	2293654.23

Обозначение характерных точек границ	Координаты МСК-65.15	
	X	Y
274	355214.97	2293629.62
275	355139.94	2293606.47
276	355064.45	2293584.81
277	354988.57	2293564.62
278	354912.29	2293545.94
279	354835.67	2293528.75
280	354758.72	2293513.08
281	354681.49	2293498.91
282	354603.98	2293486.26
283	354526.25	2293475.14
284	354448.30	2293465.55
285	354370.19	2293457.49
286	352323.60	2293266.60
287	352247.68	2293260.25
288	352171.65	2293255.34
289	352095.54	2293251.88
290	352019.38	2293249.87
291	351943.19	2293249.32
292	351867.01	2293250.22
293	351790.85	2293252.56
294	351714.75	2293256.36
295	351638.75	2293261.61
296	351562.85	2293268.30
297	351487.10	2293276.44
298	351411.52	2293286.02
299	351336.13	2293297.04
300	351260.97	2293309.48
301	351186.06	2293323.37
302	351111.42	2293338.68
303	351037.09	2293355.40
304	350963.09	2293373.54
305	350889.45	2293393.08
306	350816.19	2293414.02
307	350743.35	2293436.36
308	350670.95	2293460.08
309	350599.01	2293485.17

Обозначение характерных точек границ	Координаты МСК-65.15	
	X	Y
310	350527.57	2293511.63
311	350456.64	2293539.44
312	350386.26	2293568.61
313	350316.43	2293599.10
314	350247.21	2293630.93
315	350178.60	2293664.06
316	350110.64	2293698.50
317	350043.35	2293734.22
318	349976.74	2293771.22
319	349910.86	2293809.48
320	349845.71	2293848.99
321	349781.33	2293889.73
322	349717.74	2293931.70
323	349654.96	2293974.86
324	349593.01	2294019.21
325	349531.92	2294064.74
326	349471.71	2294111.42
327	349412.39	2294159.23
328	349354.01	2294208.18
329	349296.55	2294258.22
330	349240.07	2294309.36
331	349184.57	2294361.55
332	349130.08	2294414.79
333	349076.61	2294469.06
334	349024.18	2294524.35
335	348972.81	2294580.61
336	348922.52	2294637.85
337	348873.34	2294696.04
338	348825.28	2294755.15
339	348778.34	2294815.17
340	348732.56	2294876.07
341	348687.95	2294937.83
342	348644.52	2295000.43
343	348602.29	2295063.85
344	348561.28	2295128.06
345	348521.50	2295193.03

Обозначение характерных точек границ	Координаты МСК-65.15	
	X	Y
346	348482.96	2295258.76
347	348445.68	2295325.20
348	348409.67	2295392.35
349	348374.96	2295460.16
350	348341.53	2295528.63
351	348309.43	2295597.72
352	348278.63	2295667.41
353	348249.17	2295737.68
354	348221.06	2295808.49
355	348194.30	2295879.82
356	348168.91	2295951.65
357	348144.89	2296023.96
358	348122.25	2296096.70
359	348101.00	2296169.87
360	348081.14	2296243.43
361	348062.70	2296317.35
362	347986.64	2296300.56
363	348010.71	2296190.03
364	348135.88	2295802.24
365	348300.90	2295425.26
366	348501.00	2295070.27
367	348735.45	2294736.98
368	348999.26	2294431.69
369	349294.86	2294151.22
370	349620.24	2293899.30
371	349965.92	2293683.52
372	350331.36	2293503.22
373	350716.70	2293358.81
374	351110.80	2293255.13
375	351513.25	2293191.21
376	351920.07	2293167.67
377	352327.21	2293184.75
378	354377.81	2293375.86
379	354544.52	2293394.87
380	354941.23	2293468.58
381	355332.49	2293582.49

Обозначение характерных точек границ	Координаты МСК-65.15	
	X	Y
382	355710.46	2293734.80
383	356071.38	2293923.96
384	356411.66	2294148.13
1	356730.90	2294407.80
Сектор 26 Набс от 285,0 м до 290,0 м		
990	347518.91	2297636.06
991	347492.72	2297637.53
992	347519.84	2297899.13
993	347574.24	2298192.53
994	347580.19	2298215.38
995	347594.25	2298289.93
996	347633.56	2298431.22
997	347711.61	2298694.68
998	347735.00	2298761.51
999	347895.53	2299151.15
1000	348116.54	2299564.27
1001	348365.42	2299933.12
1002	348649.37	2300275.70
1003	348965.64	2300588.71
1004	349311.20	2300869.12
1005	349704.44	2301123.88
1006	350056.75	2301308.64
1007	350191.82	2301365.79
1008	350468.96	2301476.25
1009	350513.53	2301491.81
1010	350941.33	2301614.38
1011	351355.92	2301690.25
1012	351535.97	2301710.72
1013	353582.65	2301900.67
1014	354050.79	2301919.44
1015	354494.92	2301892.20
1016	354934.24	2301821.42
1017	355364.50	2301707.77
1018	355759.45	2301560.57
1019	355981.12	2301453.58

Обозначение характерных точек границ	Координаты МСК-65.15	
	X	Y
1020	356159.15	2301364.89
1021	356285.02	2301289.64
1022	356576.57	2301104.19
1023	356927.89	2300831.03
1024	357264.94	2300505.58
1025	357538.85	2300185.39
1026	357793.79	2299820.69
1027	358011.63	2299432.67
1028	358197.61	2299002.65
1029	358320.63	2298624.26
1030	358354.76	2298474.06
1031	358257.13	2298452.49
1032	358219.23	2298612.51
1033	358081.64	2299025.79
1034	357903.96	2299423.48
1035	357687.90	2299801.72
1036	357435.57	2300156.83
1037	357148.32	2300484.31
1038	356830.18	2300781.86
1039	356484.24	2301046.57
1040	356113.87	2301275.88
1041	355722.66	2301467.56
1042	355295.93	2301623.36
1043	354873.99	2301731.54
1044	354443.43	2301797.59
1045	354008.41	2301820.86
1046	353591.85	2301802.07
1047	351545.43	2301609.32
1048	351331.68	2301584.64
1049	350904.10	2301501.62
1050	350504.43	2301382.99
1051	350100.84	2301219.06
1052	349699.73	2301005.84
1053	349337.88	2300763.33
1054	349001.71	2300486.33
1055	348694.50	2300177.51

Обозначение характерных точек границ	Координаты МСК-65.15	
	X	Y
1056	348408.94	2299824.24
1057	348170.89	2299459.47
1058	347969.97	2299073.00
1059	347808.14	2298668.59
1060	347691.70	2298268.24
1061	347676.72	2298188.78
1062	347672.00	2298170.67
1063	347609.18	2297821.53
1064	347592.61	2297631.94
990	347518.91	2297636.06
Сектор 27		
Набс от 290,0 м до 295,0 м		
89	358354.76	2298474.06
90	358389.06	2298481.63
91	358452.37	2298495.61
92	358416.20	2298653.79
93	358293.25	2299031.78
94	358102.03	2299475.07
95	357879.76	2299871.34
96	357619.70	2300243.90
97	357343.26	2300567.81
98	356996.57	2300903.80
99	356638.04	2301182.98
100	356591.03	2301215.22
101	356338.82	2301374.00
102	356204.43	2301453.92
103	356026.69	2301542.69
104	355796.24	2301653.56
105	355397.07	2301802.32
106	354957.77	2301918.46
107	354509.23	2301990.96
108	354055.78	2302019.12
109	353573.38	2302000.03
110	351526.68	2301810.27
111	351343.31	2301789.43
112	350924.25	2301713.02

Обозначение характерных точек границ	Координаты МСК-65.15	
	X	Y
113	350487.31	2301588.30
114	350433.49	2301569.50
115	350156.53	2301459.46
116	350012.66	2301398.21
117	349949.95	2301365.22
118	349923.89	2301353.66
119	349610.62	2301186.47
120	349255.03	2300951.90
121	348902.05	2300665.74
122	348648.36	2300417.39
123	348540.23	2300304.49
124	348413.52	2300151.44
125	348253.49	2299951.98
126	348033.97	2299620.62
127	347805.89	2299195.11
128	347643.32	2298801.46
129	347615.06	2298720.75
130	347538.39	2298462.33
131	347496.80	2298311.61
132	347483.67	2298241.98
133	347476.47	2298214.39
134	347412.48	2297865.10
135	347392.82	2297643.11
136	347492.72	2297637.53
137	347519.84	2297899.13
138	347574.24	2298192.53
139	347580.19	2298215.38
140	347594.25	2298289.93
141	347633.56	2298431.22
142	347711.61	2298694.68
143	347735.00	2298761.51
144	347895.53	2299151.15
145	348116.54	2299564.27
146	348365.42	2299933.12
147	348649.37	2300275.70
148	348965.64	2300588.71

Обозначение характерных точек границ	Координаты МСК-65.15	
	X	Y
149	349311.20	2300869.12
150	349704.44	2301123.88
151	350056.75	2301308.64
152	350191.82	2301365.79
153	350468.96	2301476.25
154	350513.53	2301491.81
155	350941.33	2301614.38
156	351355.92	2301690.25
157	351535.97	2301710.72
158	353582.65	2301900.67
159	354050.79	2301919.44
160	354494.92	2301892.20
161	354934.24	2301821.42
162	355364.50	2301707.77
163	355759.45	2301560.57
164	355981.12	2301453.58
165	356159.15	2301364.89
166	356285.02	2301289.64
167	356576.57	2301104.19
168	356927.89	2300831.03
169	357264.94	2300505.58
170	357538.85	2300185.39
171	357793.79	2299820.69
172	358011.63	2299432.67
173	358197.61	2299002.65
174	358320.63	2298624.26
89	358354.76	2298474.06
Сектор 28		
Набс от 295,0 м до 300,0 м		
101	358452.37	2298495.61
102	358549.99	2298517.17
103	358511.77	2298683.32
104	358378.50	2299092.64
105	358192.42	2299517.46
106	357965.72	2299922.00
107	357758.51	2300221.82

Обозначение характерных точек границ	Координаты МСК-65.15	
	X	Y
108	357660.49	2300355.85
109	357377.29	2300680.05
110	357065.25	2300976.58
111	356699.52	2301261.76
112	356644.42	2301299.53
113	356392.61	2301458.36
114	356249.71	2301542.93
115	356072.25	2301631.81
116	355833.03	2301746.57
117	355429.65	2301896.87
118	354981.29	2302015.52
119	354621.80	2302075.71
120	354457.16	2302097.13
121	354159.91	2302114.06
122	353993.99	2302120.76
123	353564.11	2302099.39
124	351517.40	2301909.83
125	351330.70	2301888.63
126	350907.16	2301811.68
127	350810.18	2301786.49
128	350555.84	2301714.26
129	350398.02	2301662.76
130	350121.23	2301553.12
131	349968.57	2301487.80
132	349910.27	2301457.13
133	349879.74	2301443.59
134	349558.24	2301271.64
135	349198.86	2301034.67
136	348838.46	2300742.77
137	348789.32	2300697.53
138	348577.65	2300488.15
139	348463.10	2300367.97
140	348336.39	2300215.20
141	348170.62	2300008.03
142	347951.41	2299676.96
143	347716.25	2299239.06

Обозначение характерных точек границ	Координаты МСК-65.15	
	X	Y
144	347689.11	2299178.02
145	347587.50	2298933.95
146	347518.53	2298746.84
147	347443.24	2298493.44
148	347399.35	2298333.31
149	347387.14	2298268.58
150	347378.71	2298236.26
151	347313.27	2297877.57
152	347292.93	2297648.70
153	347317.00	2297647.35
154	347392.82	2297643.11
155	347412.48	2297865.10
156	347476.47	2298214.39
157	347483.67	2298241.98
158	347496.80	2298311.61
159	347538.39	2298462.33
160	347615.06	2298720.75
161	347643.32	2298801.46
162	347805.89	2299195.11
163	348033.97	2299620.62
164	348253.49	2299951.98
165	348413.52	2300151.44
166	348540.23	2300304.49
167	348648.36	2300417.39
168	348902.05	2300665.74
169	349255.03	2300951.90
170	349610.62	2301186.47
171	349923.89	2301353.66
172	349949.95	2301365.22
173	350012.66	2301398.21
174	350156.53	2301459.46
175	350433.49	2301569.50
176	350487.31	2301588.30
177	350924.25	2301713.02
178	351343.31	2301789.43
179	351526.68	2301810.27

Обозначение характерных точек границ	Координаты МСК-65.15	
	X	Y
180	353573.38	2302000.03
181	354055.78	2302019.12
182	354509.23	2301990.96
183	354957.77	2301918.46
184	355397.07	2301802.32
185	355796.24	2301653.56
186	356026.69	2301542.69
187	356204.43	2301453.92
188	356338.82	2301374.00
189	356591.03	2301215.22
190	356638.04	2301182.98
191	356996.57	2300903.80
192	357343.26	2300567.81
193	357619.70	2300243.90
194	357879.76	2299871.34
195	358102.03	2299475.07
196	358293.25	2299031.78
197	358416.20	2298653.79
101	358452.37	2298495.61
Сектор 29		
Набс от 300,0 м до 305,0 м		
109	358549.99	2298517.17
110	358647.61	2298538.72
111	358607.34	2298712.85
112	358472.62	2299126.43
113	358282.83	2299559.86
114	358101.99	2299887.21
115	358010.90	2300037.48
116	357839.41	2300280.48
117	357735.47	2300422.18
118	357449.12	2300749.60
119	357133.93	2301049.35
120	357026.31	2301134.86
121	356840.77	2301281.70
122	356697.82	2301383.86
123	356446.40	2301542.73

Обозначение характерных точек границ	Координаты МСК-65.15	
	X	Y
124	356295.00	2301631.94
125	356117.81	2301720.92
126	355869.82	2301839.58
127	355462.22	2301991.43
128	355004.82	2302112.56
129	354929.65	2302127.24
130	354636.05	2302174.71
131	354461.75	2302196.97
132	354263.85	2302209.29
133	353989.19	2302220.74
134	353554.84	2302198.75
135	351508.11	2302009.39
136	351318.08	2301987.81
137	350890.06	2301910.32
138	350778.87	2301881.44
139	350529.45	2301810.96
140	350362.55	2301756.02
141	350085.93	2301646.78
142	349924.47	2301577.38
143	349870.60	2301549.04
144	349835.60	2301533.51
145	349505.87	2301356.82
146	349142.68	2301117.44
147	348774.87	2300819.81
148	348718.52	2300767.92
149	348506.94	2300558.91
150	348385.95	2300431.46
151	348259.25	2300278.96
152	348087.76	2300064.09
153	347847.80	2299701.30
154	347626.61	2299283.02
155	347595.49	2299213.04
156	347495.55	2298973.90
157	347421.99	2298772.93
158	347348.08	2298524.55
159	347301.90	2298354.99

Обозначение характерных точек границ	Координаты МСК-65.15	
	X	Y
160	347290.61	2298295.17
161	347280.95	2298258.12
162	347214.07	2297890.04
163	347193.02	2297654.29
164	347292.93	2297648.70
165	347313.27	2297877.57
166	347378.71	2298236.26
167	347387.14	2298268.58
168	347399.35	2298333.31
169	347443.24	2298493.44
170	347518.53	2298746.84
171	347587.50	2298933.95
172	347689.11	2299178.02
173	347716.25	2299239.06
174	347951.41	2299676.96
175	348170.62	2300008.03
176	348336.39	2300215.20
177	348463.10	2300367.97
178	348577.65	2300488.15
179	348789.32	2300697.53
180	348838.46	2300742.77
181	349198.86	2301034.67
182	349558.24	2301271.64
183	349879.74	2301443.59
184	349910.27	2301457.13
185	349968.57	2301487.80
186	350121.23	2301553.12
187	350398.02	2301662.76
188	350555.84	2301714.26
189	350810.18	2301786.49
190	350907.16	2301811.68
191	351330.70	2301888.63
192	351517.40	2301909.83
193	353564.11	2302099.39
194	353993.99	2302120.76
195	354159.91	2302114.06

Обозначение характерных точек границ	Координаты МСК-65.15	
	X	Y
196	354457.16	2302097.13
197	354621.80	2302075.71
198	354981.29	2302015.52
199	355429.65	2301896.87
200	355833.03	2301746.57
201	356072.25	2301631.81
202	356249.71	2301542.93
203	356392.61	2301458.36
204	356644.42	2301299.53
205	356699.52	2301261.76
206	357065.25	2300976.58
207	357377.29	2300680.05
208	357660.49	2300355.85
209	357758.51	2300221.82
210	357965.72	2299922.00
211	358192.42	2299517.46
212	358378.50	2299092.64
213	358511.77	2298683.32
109	358549.99	2298517.17
Сектор 30		
Набс от 305,0 м до 310,0 м		
116	358647.61	2298538.72
117	358696.54	2298549.53
118	358745.23	2298560.29
119	358702.92	2298742.38
120	358566.74	2299160.22
121	358373.22	2299602.25
122	358333.35	2299678.88
123	358188.11	2299938.07
124	358091.66	2300096.43
125	358004.31	2300224.34
126	357810.44	2300488.53
127	357520.95	2300819.17
128	357202.61	2301122.14
129	357091.34	2301210.76
130	356902.33	2301360.78

Обозначение характерных точек границ	Координаты МСК-65.15	
	X	Y
131	356751.21	2301468.18
132	356703.79	2301497.73
133	356585.11	2301576.12
134	356252.64	2301767.06
135	355906.62	2301932.58
136	355494.79	2302085.99
137	355028.35	2302209.60
138	354943.57	2302226.16
139	354650.29	2302273.71
140	354466.32	2302296.82
141	354268.65	2302309.25
142	353984.38	2302320.71
143	353545.58	2302298.12
144	351498.83	2302108.94
145	351305.46	2302087.00
146	350872.98	2302008.97
147	350747.56	2301976.38
148	350503.05	2301907.65
149	350327.08	2301849.28
150	350050.63	2301740.45
151	349880.39	2301666.95
152	349830.93	2301640.94
153	349791.45	2301623.43
154	349453.49	2301442.00
155	349086.51	2301200.22
156	348975.11	2301111.76
157	348786.35	2300961.42
158	348647.72	2300838.32
159	348436.23	2300629.66
160	348308.82	2300494.95
161	348182.11	2300342.72
162	348004.90	2300120.15
163	347762.55	2299753.55
164	347536.96	2299326.98
165	347501.87	2299248.04
166	347403.60	2299013.84

Обозначение характерных точек границ	Координаты МСК-65.15	
	X	Y
167	347325.45	2298799.02
168	347279.61	2298651.06
169	347204.45	2298376.67
170	347194.08	2298321.76
171	347183.19	2298279.97
172	347114.85	2297902.52
173	347093.14	2297659.87
174	347115.10	2297658.65
175	347193.02	2297654.29
176	347214.07	2297890.04
177	347280.95	2298258.12
178	347290.61	2298295.17
179	347301.90	2298354.99
180	347348.08	2298524.55
181	347421.99	2298772.93
182	347495.55	2298973.90
183	347595.49	2299213.04
184	347626.61	2299283.02
185	347847.80	2299701.30
186	348087.76	2300064.09
187	348259.25	2300278.96
188	348385.95	2300431.46
189	348506.94	2300558.91
190	348718.52	2300767.92
191	348774.87	2300819.81
192	349142.68	2301117.44
193	349505.87	2301356.82
194	349835.60	2301533.51
195	349870.60	2301549.04
196	349924.47	2301577.38
197	350085.93	2301646.78
198	350362.55	2301756.02
199	350529.45	2301810.96
200	350778.87	2301881.44
201	350890.06	2301910.32
202	351318.08	2301987.81

Обозначение характерных точек границ	Координаты МСК-65.15	
	X	Y
203	351508.11	2302009.39
204	353554.84	2302198.75
205	353989.19	2302220.74
206	354263.85	2302209.29
207	354461.75	2302196.97
208	354636.05	2302174.71
209	354929.65	2302127.24
210	355004.82	2302112.56
211	355462.22	2301991.43
212	355869.82	2301839.58
213	356117.81	2301720.92
214	356295.00	2301631.94
215	356446.40	2301542.73
216	356697.82	2301383.86
217	356840.77	2301281.70
218	357026.31	2301134.86
219	357133.93	2301049.35
220	357449.12	2300749.60
221	357735.47	2300422.18
222	357839.41	2300280.48
223	358010.90	2300037.48
224	358101.99	2299887.21
225	358282.83	2299559.86
226	358472.62	2299126.43
227	358607.34	2298712.85
116	358647.61	2298538.72
Сектор 31		
Набс от 310,0 м до 315,0 м		
111	358745.23	2298560.29
112	358842.85	2298581.85
113	358798.48	2298771.90
114	358660.86	2299193.99
115	358506.27	2299555.40
116	358419.23	2299729.97
117	358274.22	2299988.93
118	358172.41	2300155.36

Обозначение характерных точек границ	Координаты МСК-65.15	
	X	Y
119	358088.21	2300279.26
120	357885.41	2300554.86
121	357592.77	2300888.72
122	357271.29	2301194.91
123	357156.38	2301286.67
124	356963.89	2301439.84
125	356804.61	2301552.50
126	356761.43	2301579.40
127	356638.91	2301660.69
128	356298.15	2301856.30
129	355943.40	2302025.58
130	355527.36	2302180.54
131	355148.29	2302284.51
132	354957.48	2302325.08
133	354664.53	2302372.71
134	354470.90	2302396.67
135	354273.45	2302409.21
136	353979.58	2302420.68
137	353536.31	2302397.48
138	351489.54	2302208.49
139	351292.84	2302186.19
140	350855.89	2302107.62
141	350716.25	2302071.34
142	350476.65	2302004.35
143	350291.61	2301942.53
144	350244.44	2301923.46
145	350106.47	2301872.69
146	349747.31	2301713.35
147	349401.11	2301527.18
148	349070.55	2301309.37
149	348722.48	2301038.61
150	348576.92	2300908.73
151	348365.51	2300700.42
152	348231.69	2300558.43
153	348104.98	2300406.49
154	347922.04	2300176.20

Обозначение характерных точек границ	Координаты МСК-65.15	
	X	Y
155	347703.72	2299845.98
156	347490.65	2299459.86
157	347408.24	2299283.06
158	347311.64	2299053.79
159	347228.91	2298825.11
160	347184.27	2298682.11
161	347106.99	2298398.36
162	347097.56	2298348.36
163	347085.43	2298301.83
164	347015.65	2297915.00
165	346993.25	2297665.46
166	347093.14	2297659.87
167	347114.85	2297902.52
168	347183.19	2298279.97
169	347194.08	2298321.76
170	347204.45	2298376.67
171	347279.61	2298651.06
172	347325.45	2298799.02
173	347403.60	2299013.84
174	347501.87	2299248.04
175	347536.96	2299326.98
176	347762.55	2299753.55
177	348004.90	2300120.15
178	348182.11	2300342.72
179	348308.82	2300494.95
180	348436.23	2300629.66
181	348647.72	2300838.32
182	348786.35	2300961.42
183	348975.11	2301111.76
184	349086.51	2301200.22
185	349453.49	2301442.00
186	349791.45	2301623.43
187	349830.93	2301640.94
188	349880.39	2301666.95
189	350050.63	2301740.45
190	350327.08	2301849.28

Обозначение характерных точек границ	Координаты МСК-65.15	
	X	Y
191	350503.05	2301907.65
192	350747.56	2301976.38
193	350872.98	2302008.97
194	351305.46	2302087.00
195	351498.83	2302108.94
196	353545.58	2302298.12
197	353984.38	2302320.71
198	354268.65	2302309.25
199	354466.32	2302296.82
200	354650.29	2302273.71
201	354943.57	2302226.16
202	355028.35	2302209.60
203	355494.79	2302085.99
204	355906.62	2301932.58
205	356252.64	2301767.06
206	356585.11	2301576.12
207	356703.79	2301497.73
208	356751.21	2301468.18
209	356902.33	2301360.78
210	357091.34	2301210.76
211	357202.61	2301122.14
212	357520.95	2300819.17
213	357810.44	2300488.53
214	358004.31	2300224.34
215	358091.66	2300096.43
216	358188.11	2299938.07
217	358333.35	2299678.88
218	358373.22	2299602.25
219	358566.74	2299160.22
220	358702.92	2298742.38
111	358745.23	2298560.29
Сектор 32		
Набс от 315,0 м до 320,0 м		
108	358842.85	2298581.85
109	358940.43	2298603.40
110	358894.05	2298801.43

Обозначение характерных точек границ	Координаты МСК-65.15	
	X	Y
111	358754.98	2299227.78
112	358596.92	2299598.03
113	358505.11	2299781.05
114	358360.34	2300039.78
115	358253.17	2300214.30
116	358172.11	2300334.17
117	357960.38	2300621.20
118	357664.60	2300958.28
119	357339.97	2301267.69
120	357221.42	2301362.57
121	357025.43	2301518.91
122	356858.01	2301636.83
123	356819.07	2301661.08
124	356692.72	2301745.27
125	356343.67	2301945.53
126	355980.19	2302118.58
127	355559.93	2302275.09
128	355171.79	2302381.88
129	354971.40	2302424.00
130	354678.78	2302471.71
131	354475.48	2302496.50
132	354278.24	2302509.18
133	353974.78	2302520.65
134	353527.04	2302496.84
135	351480.26	2302308.04
136	351280.22	2302285.38
137	350883.90	2302214.67
138	350684.94	2302166.29
139	350450.26	2302101.04
140	350256.14	2302035.79
141	350213.60	2302018.59
142	350071.01	2301966.46
143	349703.16	2301803.27
144	349348.74	2301612.36
145	349018.47	2301394.84
146	348658.62	2301115.80

Обозначение характерных точек границ	Координаты МСК-65.15	
	X	Y
147	348506.12	2300979.13
148	348473.65	2300946.72
149	348363.21	2300842.53
150	348089.55	2300547.48
151	347839.17	2300232.27
152	347621.15	2299902.32
153	347400.67	2299503.87
154	347314.63	2299318.06
155	347219.70	2299093.74
156	347132.37	2298851.19
157	347088.95	2298713.16
158	347009.54	2298420.05
159	347001.04	2298374.96
160	346987.67	2298323.69
161	346916.43	2297927.47
162	346893.37	2297671.04
163	346913.19	2297669.93
164	346993.25	2297665.46
165	347015.65	2297915.00
166	347085.43	2298301.83
167	347097.56	2298348.36
168	347106.99	2298398.36
169	347184.27	2298682.11
170	347228.91	2298825.11
171	347311.64	2299053.79
172	347408.24	2299283.06
173	347490.65	2299459.86
174	347703.72	2299845.98
175	347922.04	2300176.20
176	348104.98	2300406.49
177	348231.69	2300558.43
178	348365.51	2300700.42
179	348576.92	2300908.73
180	348722.48	2301038.61
181	349070.55	2301309.37
182	349401.11	2301527.18

Обозначение характерных точек границ	Координаты МСК-65.15	
	X	Y
183	349747.31	2301713.35
184	350106.47	2301872.69
185	350244.44	2301923.46
186	350291.61	2301942.53
187	350476.65	2302004.35
188	350716.25	2302071.34
189	350855.89	2302107.62
190	351292.84	2302186.19
191	351489.54	2302208.49
192	353536.31	2302397.48
193	353979.58	2302420.68
194	354273.45	2302409.21
195	354470.90	2302396.67
196	354664.53	2302372.71
197	354957.48	2302325.08
198	355148.29	2302284.51
199	355527.36	2302180.54
200	355943.40	2302025.58
201	356298.15	2301856.30
202	356638.91	2301660.69
203	356761.43	2301579.40
204	356804.61	2301552.50
205	356963.89	2301439.84
206	357156.38	2301286.67
207	357271.29	2301194.91
208	357592.77	2300888.72
209	357885.41	2300554.86
210	358088.21	2300279.26
211	358172.41	2300155.36
212	358274.22	2299988.93
213	358419.23	2299729.97
214	358506.27	2299555.40
215	358660.86	2299193.99
216	358798.48	2298771.90
108	358842.85	2298581.85

Сектор 33

Обозначение характерных точек границ	Координаты МСК-65.15	
	X	Y
Набс от 320,0 м до 325,0 м		
104	358940.43	2298603.40
105	359004.02	2298617.45
106	359038.03	2298624.95
107	358989.63	2298830.96
108	358849.09	2299261.56
109	358687.57	2299640.65
110	358590.98	2299832.13
111	358446.46	2300090.64
112	358333.91	2300273.25
113	358256.01	2300389.09
114	358035.35	2300687.55
115	357736.43	2301027.84
116	357450.44	2301300.40
117	357086.99	2301597.97
118	356911.40	2301721.15
119	356876.70	2301742.76
120	356746.52	2301829.85
121	356389.17	2302034.77
122	356016.99	2302211.59
123	355592.50	2302369.64
124	355195.28	2302479.26
125	354790.93	2302557.89
126	354381.72	2302605.10
127	353969.97	2302620.62
128	353517.77	2302596.21
129	351470.97	2302407.59
130	351267.60	2302384.56
131	350861.90	2302312.41
132	350653.63	2302261.25
133	350423.86	2302197.74
134	350220.67	2302129.05
135	350182.77	2302113.72
136	350035.56	2302060.23
137	349659.02	2301893.20
138	349296.36	2301697.55

Обозначение характерных точек границ	Координаты МСК-65.15	
	X	Y
139	348917.99	2301448.53
140	348594.76	2301192.99
141	348292.27	2300913.35
142	348012.27	2300611.23
143	347756.30	2300288.32
144	347538.59	2299958.65
145	347310.68	2299547.89
146	347182.09	2299262.31
147	347127.75	2299133.69
148	347035.84	2298877.28
149	346993.61	2298744.22
150	346912.08	2298441.73
151	346904.51	2298401.56
152	346889.90	2298345.55
153	346817.23	2297939.94
154	346793.48	2297676.62
155	346893.37	2297671.04
156	346916.43	2297927.47
157	346987.67	2298323.69
158	347001.04	2298374.96
159	347009.54	2298420.05
160	347088.95	2298713.16
161	347132.37	2298851.19
162	347219.70	2299093.74
163	347314.63	2299318.06
164	347400.67	2299503.87
165	347621.15	2299902.32
166	347839.17	2300232.27
167	348089.55	2300547.48
168	348363.21	2300842.53
169	348473.65	2300946.72
170	348506.12	2300979.13
171	348658.62	2301115.80
172	349018.47	2301394.84
173	349348.74	2301612.36
174	349703.16	2301803.27

Обозначение характерных точек границ	Координаты МСК-65.15	
	X	Y
175	350071.01	2301966.46
176	350213.60	2302018.59
177	350256.14	2302035.79
178	350450.26	2302101.04
179	350684.94	2302166.29
180	350883.90	2302214.67
181	351280.22	2302285.38
182	351480.26	2302308.04
183	353527.04	2302496.84
184	353974.78	2302520.65
185	354278.24	2302509.18
186	354475.48	2302496.50
187	354678.78	2302471.71
188	354971.40	2302424.00
189	355171.79	2302381.88
190	355559.93	2302275.09
191	355980.19	2302118.58
192	356343.67	2301945.53
193	356692.72	2301745.27
194	356819.07	2301661.08
195	356858.01	2301636.83
196	357025.43	2301518.91
197	357221.42	2301362.57
198	357339.97	2301267.69
199	357664.60	2300958.28
200	357960.38	2300621.20
201	358172.11	2300334.17
202	358253.17	2300214.30
203	358360.34	2300039.78
204	358505.11	2299781.05
205	358596.92	2299598.03
206	358754.98	2299227.78
207	358894.05	2298801.43
104	358940.43	2298603.40
Сектор 34		
Набс от 325,0 м до 330,0 м		

Обозначение характерных точек границ	Координаты МСК-65.15	
	X	Y
106	359038.03	2298624.95
107	358989.63	2298830.96
108	358849.09	2299261.56
109	358687.57	2299640.65
110	358590.98	2299832.13
111	358446.46	2300090.64
112	358333.91	2300273.25
113	358256.01	2300389.09
114	358035.35	2300687.55
115	357736.43	2301027.84
116	357450.44	2301300.40
117	357086.99	2301597.97
118	356911.40	2301721.15
119	356876.70	2301742.76
120	356746.52	2301829.85
121	356389.17	2302034.77
122	356016.99	2302211.59
123	355592.50	2302369.64
124	355195.28	2302479.26
125	354790.93	2302557.89
126	354381.72	2302605.10
127	353969.97	2302620.62
128	353517.77	2302596.21
129	351470.97	2302407.59
130	351267.60	2302384.56
131	350861.90	2302312.41
132	350653.63	2302261.25
133	350423.86	2302197.74
134	350220.67	2302129.05
135	350182.77	2302113.72
136	350035.56	2302060.23
137	349659.02	2301893.20
138	349296.36	2301697.55
139	348917.99	2301448.53
140	348594.76	2301192.99
141	348292.27	2300913.35

Обозначение характерных точек границ	Координаты МСК-65.15	
	X	Y
142	348012.27	2300611.23
143	347756.30	2300288.32
144	347538.59	2299958.65
145	347310.68	2299547.89
146	347182.09	2299262.31
147	347127.75	2299133.69
148	347035.84	2298877.28
149	346993.61	2298744.22
150	346912.08	2298441.73
151	346904.51	2298401.56
152	346889.90	2298345.55
153	346817.23	2297939.94
154	346793.48	2297676.62
238	346711.29	2297681.22
135	346693.60	2297682.21
136	346718.02	2297952.42
137	346792.14	2298367.41
138	346807.99	2298428.16
139	346814.63	2298463.42
140	346908.42	2298809.69
141	347049.33	2299206.87
142	347220.69	2299591.90
143	347421.53	2299962.54
144	347673.45	2300344.38
145	347934.98	2300674.99
146	348221.35	2300984.18
147	348530.90	2301270.18
148	348861.82	2301531.31
149	349243.99	2301782.73
150	349614.87	2301983.11
151	350000.11	2302154.01
152	350431.91	2302304.50
153	350839.90	2302410.14
154	351254.98	2302483.75
155	351461.68	2302507.16
156	353508.50	2302695.57

Обозначение характерных точек границ	Координаты МСК-65.15	
	X	Y
157	353965.16	2302720.59
158	354386.41	2302705.20
159	354805.11	2302657.13
160	355218.79	2302576.63
161	355625.07	2302464.19
162	356053.77	2302304.60
163	356434.69	2302124.01
164	356800.32	2301914.43
165	357148.55	2301677.03
166	357522.66	2301369.79
167	357808.25	2301097.40
168	358110.32	2300753.88
169	358360.58	2300414.67
170	358583.64	2300057.10
171	358778.23	2299683.28
172	358943.21	2299295.34
173	359090.24	2298839.44
174	359113.57	2298845.20
91	359135.61	2298646.50
106	359038.03	2298624.95
Сектор 35		
Набс от 330,0 м до 335,0 м		
91	359135.61	2298646.50
92	359311.50	2298685.35
93	359328.96	2298689.21
94	359309.88	2298893.64
95	359284.07	2298887.27
96	359187.15	2298863.35
97	359037.33	2299329.13
98	358868.88	2299725.90
99	358669.91	2300108.17
100	358441.59	2300473.67
101	358185.30	2300820.23
102	357880.08	2301166.96
103	357594.87	2301439.17
104	357210.10	2301756.10

Обозначение характерных точек границ	Координаты МСК-65.15	
	X	Y
105	356854.13	2301999.00
106	356480.20	2302213.25
107	356090.57	2302397.59
108	355657.64	2302558.75
109	355242.29	2302674.02
110	354819.28	2302756.36
111	354391.12	2302805.31
112	353960.36	2302820.56
113	353499.24	2302794.94
114	351452.40	2302606.71
115	351242.37	2302582.94
116	350817.90	2302507.87
117	350400.71	2302399.79
118	349964.66	2302247.79
119	349570.72	2302073.04
120	349191.61	2301867.91
121	348805.65	2301614.08
122	348467.03	2301347.37
123	348150.42	2301055.01
124	347857.69	2300738.74
125	347590.58	2300400.44
126	347336.27	2300014.80
127	347130.70	2299635.92
128	346955.49	2299242.19
129	346811.67	2298835.95
130	346717.18	2298485.11
131	346711.46	2298454.76
132	346694.38	2298389.27
133	346618.81	2297964.89
134	346593.72	2297687.80
135	346693.60	2297682.21
136	346718.02	2297952.42
137	346792.14	2298367.41
138	346807.99	2298428.16
139	346814.63	2298463.42
140	346908.42	2298809.69

Обозначение характерных точек границ	Координаты МСК-65.15	
	X	Y
141	347049.33	2299206.87
142	347220.69	2299591.90
143	347421.53	2299962.54
144	347673.45	2300344.38
145	347934.98	2300674.99
146	348221.35	2300984.18
147	348530.90	2301270.18
148	348861.82	2301531.31
149	349243.99	2301782.73
150	349614.87	2301983.11
151	350000.11	2302154.01
152	350431.91	2302304.50
153	350839.90	2302410.14
154	351254.98	2302483.75
155	351461.68	2302507.16
156	353508.50	2302695.57
157	353965.16	2302720.59
158	354386.41	2302705.20
159	354805.11	2302657.13
160	355218.79	2302576.63
161	355625.07	2302464.19
162	356053.77	2302304.60
163	356434.69	2302124.01
164	356800.32	2301914.43
165	357148.55	2301677.03
166	357522.66	2301369.79
167	357808.25	2301097.40
168	358110.32	2300753.88
169	358360.58	2300414.67
170	358583.64	2300057.10
171	358778.23	2299683.28
172	358943.21	2299295.34
173	359090.24	2298839.44
174	359113.57	2298845.20
91	359135.61	2298646.50

Сектор 36

Обозначение характерных точек границ	Координаты МСК-65.15	
	X	Y
Набс от 335,0 м до 340,0 м		
83	359187.15	2298863.35
84	359284.07	2298887.27
85	359131.45	2299362.91
86	358959.53	2299768.53
87	358756.18	2300159.24
88	358522.62	2300532.67
89	358260.27	2300886.56
90	357951.90	2301236.51
91	357614.70	2301558.78
92	357271.65	2301835.17
93	356907.93	2302083.57
94	356525.72	2302302.50
95	356127.36	2302490.60
96	355690.22	2302653.31
97	355265.79	2302771.39
98	354833.45	2302855.59
99	354395.81	2302905.41
100	353955.55	2302920.53
101	353489.97	2302894.31
102	351443.11	2302706.26
103	351229.75	2302682.13
104	350795.90	2302605.60
105	350369.52	2302495.09
106	349929.20	2302341.56
107	349526.58	2302162.96
108	349139.24	2301953.09
109	348749.49	2301696.85
110	348403.17	2301424.56
111	348079.49	2301125.83
112	347780.40	2300802.49
113	347507.71	2300456.49
114	347251.02	2300067.04
115	347040.72	2299679.94
116	346861.66	2299277.51
117	346714.93	2298862.21

Обозначение характерных точек границ	Координаты МСК-65.15	
	X	Y
118	346619.73	2298506.79
119	346614.94	2298481.36
120	346596.62	2298411.12
121	346519.60	2297977.36
122	346493.83	2297693.38
123	346509.38	2297692.51
124	346593.72	2297687.80
125	346618.81	2297964.89
126	346694.38	2298389.27
127	346711.46	2298454.76
128	346717.18	2298485.11
129	346811.67	2298835.95
130	346955.49	2299242.19
131	347130.70	2299635.92
132	347336.27	2300014.80
133	347590.58	2300400.44
134	347857.69	2300738.74
135	348150.42	2301055.01
136	348467.03	2301347.37
137	348805.65	2301614.08
138	349191.61	2301867.91
139	349570.72	2302073.04
140	349964.66	2302247.79
141	350400.71	2302399.79
142	350817.90	2302507.87
143	351242.37	2302582.94
144	351452.40	2302606.71
145	353499.24	2302794.94
146	353960.36	2302820.56
147	354391.12	2302805.31
148	354819.28	2302756.36
149	355242.29	2302674.02
150	355657.64	2302558.75
151	356090.57	2302397.59
152	356480.20	2302213.25
153	356854.13	2301999.00

Обозначение характерных точек границ	Координаты МСК-65.15	
	X	Y
154	357210.10	2301756.10
155	357594.87	2301439.17
156	357880.08	2301166.96
157	358185.30	2300820.23
158	358441.59	2300473.67
159	358669.91	2300108.17
160	358868.88	2299725.90
161	359037.33	2299329.13
83	359187.15	2298863.35
Сектор 37		
Набс от 340,0 м до 345,0 м		
1	357942.36	2293491.71
2	358247.81	2293822.12
3	358526.06	2294175.82
4	358785.16	2294569.08
5	359000.19	2294964.42
6	359183.09	2295375.55
7	359301.24	2295706.73
8	359307.14	2295726.77
9	359332.74	2295799.90
10	359452.06	2296255.38
11	359530.53	2296698.53
12	359556.95	2296989.06
13	359487.17	2296992.97
14	359457.07	2296994.64
15	359431.32	2296711.00
16	359354.30	2296277.25
17	359236.00	2295826.15
18	359212.02	2295757.66
19	359204.70	2295732.82
20	359089.26	2295410.86
21	358910.20	2295008.43
22	358699.90	2294621.32
23	358443.21	2294231.88
24	358170.52	2293885.87
25	357871.43	2293562.54

Обозначение характерных точек границ	Координаты МСК-65.15	
	X	Y
26	357547.75	2293263.80
27	357201.45	2292991.51
28	356811.68	2292735.28
29	356424.34	2292525.41
30	356021.72	2292346.80
31	355581.40	2292193.28
32	355155.02	2292082.76
33	354721.17	2292006.23
34	354507.81	2291982.11
35	352460.96	2291794.05
36	351995.37	2291767.83
37	351555.11	2291782.95
38	351117.47	2291832.77
39	350685.13	2291916.97
40	350260.71	2292035.06
41	349823.57	2292197.76
42	349425.20	2292385.87
43	349043.00	2292604.79
44	348679.27	2292853.19
45	348336.22	2293129.58
46	347999.02	2293451.85
47	347690.65	2293801.81
48	347428.30	2294155.69
49	347194.74	2294529.13
50	346991.39	2294919.84
51	346819.47	2295325.45
52	346666.86	2295801.06
53	346569.95	2295777.15
54	346725.36	2295291.68
55	346900.74	2294877.21
56	347108.48	2294478.06
57	347347.28	2294096.69
58	347615.68	2293735.47
59	347927.20	2293382.30
60	348267.54	2293056.81
61	348617.71	2292774.13

Обозначение характерных точек границ	Координаты МСК-65.15	
	X	Y
62	348989.20	2292520.22
63	349379.69	2292296.62
64	349786.78	2292104.76
65	350228.13	2291940.51
66	350661.63	2291819.60
67	351103.30	2291733.53
68	351550.40	2291682.84
69	352000.18	2291667.86
70	352470.22	2291694.69
71	354517.10	2291882.56
72	354733.79	2291907.05
73	355177.02	2291985.03
74	355612.60	2292097.98
75	356057.17	2292253.03
76	356468.49	2292435.49
77	356864.06	2292650.10
78	357257.62	2292908.74
79	357611.61	2293186.61
1	357942.36	2293491.71
Сектор 38		
Набс от 345,0 м до 350,0 м		
82	359380.98	2298911.18
83	359477.89	2298935.10
84	359467.48	2298978.61
85	359319.68	2299430.47
86	359140.84	2299853.78
87	358928.71	2300261.37
88	358684.66	2300650.67
89	358410.22	2301019.24
90	358095.55	2301375.64
91	357752.06	2301704.34
92	357394.77	2301993.30
93	357015.52	2302252.73
94	356616.75	2302480.98
95	356200.94	2302676.61
96	355755.35	2302842.41

Обозначение характерных точек границ	Координаты МСК-65.15	
	X	Y
97	355312.80	2302966.14
98	354861.80	2303054.07
99	354405.22	2303105.62
100	353945.95	2303120.48
101	353471.13	2303096.26
102	351424.54	2302905.36
103	351204.51	2302880.50
104	350751.90	2302801.07
105	350307.13	2302685.68
106	349858.30	2302529.12
107	349438.29	2302342.80
108	349034.49	2302123.46
109	348637.14	2301862.40
110	348275.44	2301578.95
111	347937.63	2301267.49
112	347625.83	2300930.00
113	347341.99	2300568.61
114	347080.52	2300171.54
115	346860.74	2299767.96
116	346673.99	2299348.14
117	346521.44	2298914.73
118	346424.83	2298550.17
119	346421.88	2298534.55
120	346401.10	2298454.84
121	346321.18	2298002.31
122	346294.04	2297704.55
123	346307.48	2297703.80
124	346393.95	2297698.97
125	346420.39	2297989.83
126	346498.86	2298432.98
127	346518.41	2298507.95
128	346522.28	2298528.48
129	346618.18	2298888.47
130	346767.83	2299312.82
131	346950.73	2299723.95
132	347165.76	2300119.29

Обозначение характерных точек границ	Координаты МСК-65.15	
	X	Y
133	347424.86	2300512.55
134	347703.11	2300866.25
135	348008.56	2301196.67
136	348339.31	2301501.75
137	348693.31	2301779.63
138	349086.86	2302038.27
139	349482.44	2302252.88
140	349893.75	2302435.34
141	350338.32	2302590.38
142	350773.90	2302703.34
143	351217.13	2302781.32
144	351433.82	2302805.81
145	353480.70	2302993.68
146	353950.74	2303020.50
147	354400.52	2303005.52
148	354847.63	2302954.83
149	355289.29	2302868.77
150	355722.79	2302747.86
151	356164.14	2302583.61
152	356571.23	2302391.74
153	356961.72	2302168.15
154	357333.21	2301914.24
155	357683.38	2301631.56
156	358023.72	2301306.07
157	358335.24	2300952.90
158	358603.64	2300591.67
159	358842.44	2300210.30
160	359050.18	2299811.15
161	359225.56	2299396.70
82	359380.98	2298911.18
Сектор 39		
Набс от 350,0 м до 355,0 м		
83	359477.89	2298935.10
84	359506.20	2298942.08
85	359574.80	2298959.00
86	359563.06	2299008.13

Обозначение характерных точек границ	Координаты МСК-65.15	
	X	Y
87	359413.81	2299464.26
88	359231.49	2299896.40
89	359014.98	2300312.44
90	358765.68	2300709.68
91	358485.19	2301085.58
92	358167.38	2301445.19
93	357820.75	2301777.11
94	357456.32	2302072.37
95	357069.33	2302337.31
96	356662.25	2302570.22
97	356237.73	2302769.62
98	355787.92	2302936.96
99	355336.30	2303063.53
100	354875.97	2303153.31
101	354409.92	2303205.73
102	353941.14	2303220.45
103	353461.85	2303195.82
104	351415.26	2303004.92
105	351191.89	2302979.70
106	350729.88	2302898.80
107	350275.93	2302780.97
108	349822.85	2302622.89
109	349394.14	2302432.72
110	348982.11	2302208.64
111	348580.97	2301945.18
112	348211.59	2301656.14
113	347866.71	2301338.32
114	347548.54	2300993.75
115	347259.13	2300624.66
116	346995.26	2300223.79
117	346770.76	2299811.98
118	346580.16	2299383.46
119	346424.69	2298940.98
120	346327.38	2298571.85
121	346325.35	2298561.15
122	346303.33	2298476.70

Обозначение характерных точек границ	Координаты МСК-65.15	
	X	Y
123	346221.98	2298014.78
124	346194.11	2297710.13
125	346294.04	2297704.55
126	346321.18	2298002.31
127	346401.10	2298454.84
128	346421.88	2298534.55
129	346424.83	2298550.17
130	346521.44	2298914.73
131	346673.99	2299348.14
132	346860.74	2299767.96
133	347080.52	2300171.54
134	347341.99	2300568.61
135	347625.83	2300930.00
136	347937.63	2301267.49
137	348275.44	2301578.95
138	348637.14	2301862.40
139	349034.49	2302123.46
140	349438.29	2302342.80
141	349858.30	2302529.12
142	350307.13	2302685.68
143	350751.90	2302801.07
144	351204.51	2302880.50
145	351424.54	2302905.36
146	353471.13	2303096.26
147	353945.95	2303120.48
148	354405.22	2303105.62
149	354861.80	2303054.07
150	355312.80	2302966.14
151	355755.35	2302842.41
152	356200.94	2302676.61
153	356616.75	2302480.98
154	357015.52	2302252.73
155	357394.77	2301993.30
156	357752.06	2301704.34
157	358095.55	2301375.64
158	358410.22	2301019.24

Обозначение характерных точек границ	Координаты МСК-65.15	
	X	Y
159	358684.66	2300650.67
160	358928.71	2300261.37
161	359140.84	2299853.78
162	359319.68	2299430.47
163	359467.48	2298978.61
83	359477.89	2298935.10
Сектор 40 Набс от 355,0 м до 360,0 м		
83	359574.80	2298959.00
84	359671.72	2298982.91
85	359658.62	2299037.67
86	359507.92	2299498.05
87	359322.14	2299939.03
88	359101.26	2300363.49
89	358846.71	2300768.68
90	358560.16	2301151.91
91	358239.20	2301514.75
92	357889.43	2301849.89
93	357517.88	2302151.43
94	357123.13	2302421.88
95	356707.77	2302659.46
96	356274.52	2302862.62
97	355820.49	2303031.52
98	355359.80	2303160.91
99	354890.16	2303252.54
100	354414.62	2303305.83
101	353936.33	2303320.42
102	353452.55	2303295.37
103	351405.97	2303104.37
104	351179.27	2303078.88
105	350707.88	2302996.53
106	350244.75	2302876.27
107	349787.40	2302716.66
108	349349.99	2302522.64
109	348929.74	2302293.82
110	348524.79	2302027.95

Обозначение характерных точек границ	Координаты МСК-65.15	
	X	Y
111	348147.73	2301733.33
112	347795.78	2301409.14
113	347471.25	2301057.51
114	347176.26	2300680.72
115	346910.00	2300276.03
116	346680.77	2299855.99
117	346486.33	2299418.78
118	346327.95	2298967.25
119	346229.92	2298593.54
120	346228.83	2298587.74
121	346205.57	2298498.56
122	346122.76	2298027.26
123	346094.18	2297715.73
124	346105.57	2297715.09
125	346194.11	2297710.13
126	346221.98	2298014.78
127	346303.33	2298476.70
128	346325.35	2298561.15
129	346327.38	2298571.85
130	346424.69	2298940.98
131	346580.16	2299383.46
132	346770.76	2299811.98
133	346995.26	2300223.79
134	347259.13	2300624.66
135	347548.54	2300993.75
136	347866.71	2301338.32
137	348211.59	2301656.14
138	348580.97	2301945.18
139	348982.11	2302208.64
140	349394.14	2302432.72
141	349822.85	2302622.89
142	350275.93	2302780.97
143	350729.88	2302898.80
144	351191.89	2302979.70
145	351415.26	2303004.92
146	353461.85	2303195.82

Обозначение характерных точек границ	Координаты МСК-65.15	
	X	Y
147	353941.14	2303220.45
148	354409.92	2303205.73
149	354875.97	2303153.31
150	355336.30	2303063.53
151	355787.92	2302936.96
152	356237.73	2302769.62
153	356662.25	2302570.22
154	357069.33	2302337.31
155	357456.32	2302072.37
156	357820.75	2301777.11
157	358167.38	2301445.19
158	358485.19	2301085.58
159	358765.68	2300709.68
160	359014.98	2300312.44
161	359231.49	2299896.40
162	359413.81	2299464.26
163	359563.06	2299008.13
83	359574.80	2298959.00
Сектор 41		
Набс от 360,0 м до 365,9 м		
798	345971.76	2297722.57
799	345980.37	2297820.91
800	345990.60	2297919.10
801	346002.44	2298017.11
802	346015.89	2298114.90
803	346030.94	2298212.47
804	346047.60	2298309.77
805	346065.86	2298406.78
806	346085.71	2298503.49
807	346107.15	2298599.84
808	346130.18	2298695.84
809	346154.78	2298791.45
810	346180.94	2298886.63
811	346208.67	2298981.38
812	346237.97	2299075.65
813	346268.80	2299169.43

Обозначение характерных точек границ	Координаты МСК-65.15	
	X	Y
814	346301.17	2299262.69
815	346335.08	2299355.40
816	346370.50	2299447.54
817	346407.44	2299539.09
818	346445.88	2299630.02
819	346485.81	2299720.30
820	346527.22	2299809.91
821	346570.10	2299898.83
822	346614.43	2299987.03
823	346660.22	2300074.50
824	346707.42	2300161.19
825	346756.07	2300247.10
826	346806.11	2300332.20
827	346857.54	2300416.46
828	346910.35	2300499.85
829	346964.53	2300582.38
830	347020.06	2300663.99
831	347076.93	2300744.69
832	347135.11	2300824.44
833	347194.60	2300903.22
834	347255.38	2300981.01
835	347317.43	2301057.79
836	347380.73	2301133.54
837	347445.27	2301208.24
838	347511.04	2301281.85
839	347578.00	2301354.39
840	347646.16	2301425.81
841	347715.47	2301496.10
842	347785.93	2301565.24
843	347857.53	2301633.21
844	347930.22	2301699.99
845	348004.02	2301765.57
846	348078.88	2301829.92
847	348154.78	2301893.04
848	348231.72	2301954.89
849	348309.66	2302015.48

Обозначение характерных точек границ	Координаты МСК-65.15	
	X	Y
850	348388.59	2302074.77
851	348468.48	2302132.75
852	348549.32	2302189.41
853	348631.08	2302244.74
854	348713.74	2302298.71
855	348797.27	2302351.32
856	348881.66	2302402.53
857	348966.88	2302452.37
858	349052.91	2302500.78
859	349139.73	2302547.78
860	349227.30	2302593.34
861	349315.62	2302637.46
862	349404.64	2302680.10
863	349494.35	2302721.29
864	349584.74	2302760.99
865	349675.76	2302799.20
866	349767.40	2302835.91
867	349859.63	2302871.10
868	349952.43	2302904.78
869	350045.77	2302936.92
870	350139.63	2302967.51
871	350233.97	2302996.56
872	350328.79	2303024.06
873	350424.04	2303049.99
874	350519.71	2303074.35
875	350615.76	2303097.13
876	350712.18	2303118.33
877	350808.93	2303137.93
878	350905.99	2303155.95
879	351003.33	2303172.36
880	351100.93	2303187.18
881	351198.76	2303200.38
882	351296.80	2303211.97
883	351395.01	2303221.95
884	353441.60	2303412.85
885	353539.96	2303421.21

Обозначение характерных точек границ	Координаты МСК-65.15	
	X	Y
886	353638.44	2303427.94
887	353737.03	2303433.06
888	353835.68	2303436.55
889	353934.38	2303438.43
890	354033.09	2303438.68
891	354131.79	2303437.29
892	354230.45	2303434.30
893	354329.06	2303429.67
894	354427.58	2303423.43
895	354525.98	2303415.56
896	354624.24	2303406.07
897	354722.32	2303394.98
898	354820.22	2303382.27
899	354917.89	2303367.94
900	355015.31	2303352.02
901	355112.45	2303334.49
902	355209.29	2303315.36
903	355305.81	2303294.66
904	355401.97	2303272.35
905	355497.76	2303248.47
906	355593.13	2303223.02
907	355688.08	2303196.01
908	355782.56	2303167.43
909	355876.57	2303137.30
910	355970.07	2303105.64
911	356063.03	2303072.44
912	356155.43	2303037.70
913	356247.25	2303001.47
914	356338.47	2302963.71
915	356429.04	2302924.46
916	356518.96	2302883.74
917	356608.20	2302841.53
918	356696.73	2302797.87
919	356784.53	2302752.74
920	356871.57	2302706.18
921	356957.84	2302658.20

Обозначение характерных точек границ	Координаты МСК-65.15	
	X	Y
922	357043.31	2302608.81
923	357127.94	2302558.01
924	357211.74	2302505.83
925	357294.67	2302452.29
926	357376.70	2302397.37
927	357457.82	2302341.12
928	357538.00	2302283.54
929	357617.22	2302224.65
930	357695.47	2302164.46
931	357772.71	2302103.00
932	357848.93	2302040.26
933	357924.11	2301976.30
934	357998.22	2301911.09
935	358071.26	2301844.67
936	358143.19	2301777.07
937	358213.99	2301708.29
938	358283.66	2301638.36
939	358352.16	2301567.29
940	358419.49	2301495.09
941	358485.62	2301421.81
942	358550.54	2301347.44
943	358614.22	2301272.01
944	358676.65	2301195.55
945	358737.83	2301118.07
946	358797.71	2301039.60
947	358856.29	2300960.15
948	358913.56	2300879.74
949	358969.51	2300798.41
950	359024.10	2300716.17
951	359077.32	2300633.03
952	359129.19	2300549.04
953	359179.65	2300464.20
954	359228.72	2300378.54
955	359276.36	2300292.10
956	359322.59	2300204.87
957	359367.37	2300116.90

Обозначение характерных точек границ	Координаты МСК-65.15	
	X	Y
958	359410.69	2300028.20
959	359452.55	2299938.80
960	359492.93	2299848.72
961	359531.83	2299757.99
962	359569.23	2299666.64
963	359605.12	2299574.67
964	359639.49	2299482.14
965	359672.33	2299389.05
966	359703.64	2299295.43
967	359733.40	2299201.31
968	359761.61	2299106.71
969	359788.26	2299011.67
178	359702.53	2298990.51
84	359671.72	2298982.91
85	359658.62	2299037.67
86	359507.92	2299498.05
87	359322.14	2299939.03
88	359101.26	2300363.49
89	358846.71	2300768.68
90	358560.16	2301151.91
91	358239.20	2301514.75
92	357889.43	2301849.89
93	357517.88	2302151.43
94	357123.13	2302421.88
95	356707.77	2302659.46
96	356274.52	2302862.62
97	355820.49	2303031.52
98	355359.80	2303160.91
99	354890.16	2303252.54
100	354414.62	2303305.83
101	353936.33	2303320.42
102	353452.55	2303295.37
103	351405.97	2303104.37
104	351179.27	2303078.88
105	350707.88	2302996.53
106	350244.75	2302876.27

Обозначение характерных точек границ	Координаты МСК-65.15	
	X	Y
107	349787.40	2302716.66
108	349349.99	2302522.64
109	348929.74	2302293.82
110	348524.79	2302027.95
111	348147.73	2301733.33
112	347795.78	2301409.14
113	347471.25	2301057.51
114	347176.26	2300680.72
115	346910.00	2300276.03
116	346680.77	2299855.99
117	346486.33	2299418.78
118	346327.95	2298967.25
119	346229.92	2298593.54
120	346228.83	2298587.74
121	346205.57	2298498.56
122	346122.76	2298027.26
123	346094.18	2297715.73
798	345971.76	2297722.57
Сектор 42		
Набс от 215,9 м до 220,0 м		
1	354279.35	2297284.27
2	354272.27	2297360.33
3	354414.52	2297355.87
4	354391.86	2297598.84
5	354252.88	2297568.14
6	354245.79	2297644.16
7	354041.89	2297623.11
8	352769.31	2297622.31
9	351855.78	2297624.64
10	350616.30	2297510.55
11	350215.48	2297485.32
12	350225.89	2297373.59
13	350350.49	2297369.69
14	350477.59	2297365.70
15	350467.75	2297471.22
16	350807.73	2297492.62

Обозначение характерных точек границ	Координаты МСК-65.15	
	X	Y
17	351859.06	2297589.39
18	352633.93	2297587.42
19	353976.93	2297588.23
20	354134.16	2297602.89
21	354162.02	2297304.23
22	354004.78	2297289.56
23	352685.33	2297036.35
24	351923.44	2296899.20
25	350534.51	2296755.44
26	350524.66	2296861.07
27	350400.48	2296833.65
28	350278.77	2296806.77
29	350289.20	2296694.93
30	351926.96	2296861.49
31	352824.30	2297032.72
32	354075.09	2297267.30
1	354279.35	2297284.27
Сектор 43		
Набс от 220,0 м до 225,0 м		
1	354531.73	2297270.16
2	354524.05	2297352.44
3	354729.25	2297346.00
4	354699.34	2297666.75
5	354498.86	2297622.47
6	354491.19	2297704.71
7	354038.65	2297657.92
8	352904.69	2297657.21
9	351852.49	2297659.89
10	350424.87	2297528.49
11	349963.21	2297499.42
12	349974.20	2297381.48
13	350035.75	2297379.56
14	350225.89	2297373.59
15	350215.48	2297485.32
16	350616.30	2297510.55
17	351855.78	2297624.64

Обозначение характерных точек границ	Координаты МСК-65.15	
	X	Y
18	352769.31	2297622.31
19	354041.89	2297623.11
20	354245.79	2297644.16
21	354252.88	2297568.14
22	354391.86	2297598.84
23	354414.52	2297355.87
24	354272.27	2297360.33
25	354279.35	2297284.27
26	354075.09	2297267.30
27	352824.30	2297032.72
28	351926.96	2296861.49
29	350289.20	2296694.93
30	350278.77	2296806.77
31	350093.00	2296765.74
32	350032.88	2296752.47
33	350043.89	2296634.40
34	351930.24	2296826.24
35	352963.80	2297023.46
36	354078.33	2297232.49
1	354531.73	2297270.16
Сектор 44		
Набс от 225,0 м до 230,0 м		
1	354784.09	2297256.04
2	354775.84	2297344.54
3	355027.62	2297336.64
4	355043.98	2297336.13
5	355006.82	2297734.66
6	354990.83	2297731.13
7	354744.84	2297676.80
8	354736.60	2297765.26
9	354035.40	2297692.73
10	353040.07	2297692.10
11	351849.19	2297695.14
12	350233.44	2297546.42
13	349710.94	2297513.53
14	349722.51	2297389.37

Обозначение характерных точек границ	Координаты МСК-65.15	
	X	Y
15	349974.20	2297381.48
16	349963.21	2297499.42
17	350424.87	2297528.49
18	351852.49	2297659.89
19	352904.69	2297657.21
20	354038.65	2297657.92
21	354491.19	2297704.71
22	354498.86	2297622.47
23	354699.34	2297666.75
24	354729.25	2297346.00
25	354524.05	2297352.44
26	354531.73	2297270.16
27	354078.33	2297232.49
28	352963.80	2297023.46
29	351930.24	2296826.24
30	350043.89	2296634.40
31	350032.88	2296752.47
32	349786.99	2296698.16
33	349798.58	2296573.86
34	351933.53	2296790.99
35	353103.30	2297014.22
36	354081.57	2297197.68
1	354784.09	2297256.04
Сектор 45		
Набс от 230,0 м до 235,0 м		
1	355358.72	2297326.26
2	355314.29	2297802.56
3	355236.81	2297785.45
4	355006.82	2297734.66
5	355043.98	2297336.13
6	355279.40	2297328.75
1	355358.72	2297326.26
Сектор 46		
Набс от 235,0 м до 240,0 м		
1	355673.45	2297316.39
2	355621.77	2297870.47

Обозначение характерных точек границ	Координаты МСК-65.15	
	X	Y
3	355482.79	2297839.78
4	355314.29	2297802.56
5	355358.72	2297326.26
6	355531.19	2297320.85
1	355673.45	2297316.39
Сектор 47 Набс от 240,0 м до 245,0 м		
1	355988.18	2297306.52
2	355929.25	2297938.37
3	355728.78	2297894.10
4	355621.77	2297870.47
5	355673.45	2297316.39
6	355782.98	2297312.96
1	355988.18	2297306.52
Сектор 48 Набс от 245,0 м до 250,0 м		
1	356302.92	2297296.65
2	356236.73	2298006.28
3	356220.73	2298002.75
4	355974.75	2297948.42
5	355929.25	2297938.37
6	355988.18	2297306.52
7	356034.77	2297305.07
8	356286.55	2297297.16
1	356302.92	2297296.65
Сектор 49 Набс от 250,0 м до 255,0 м		
1	356617.65	2297286.78
2	356544.21	2298074.19
3	356510.99	2298066.86
4	356236.73	2298006.28
5	356302.92	2297296.65
6	356583.66	2297287.85
1	356617.65	2297286.78
Сектор 50		

Обозначение характерных точек границ	Координаты МСК-65.15	
	X	Y
Набс от 255,0 м до 260,0 м		
1	356932.38	2297276.91
2	356851.68	2298142.10
3	356544.21	2298074.19
4	356617.65	2297286.78
1	356932.38	2297276.91
Сектор 51 Набс от 260,0 м до 265,9 м		
1	357303.76	2297265.27
2	357214.50	2298222.23
3	356851.68	2298142.10
4	356932.38	2297276.91
1	357303.76	2297265.27
Сектор 52 Набс от 285,0 м до 290,0 м		
1161	358820.78	2297217.69
1162	358696.54	2298549.53
1163	358647.61	2298538.72
1164	358549.99	2298517.17
1165	358452.37	2298495.61
1166	358389.06	2298481.63
1167	358506.04	2297227.56
1168	358573.91	2297225.44
1169	358674.09	2297222.29
1170	358774.27	2297219.16
1161	358820.78	2297217.69
Сектор 53 Набс от 290,0 м до 295,0 м		
175	359135.51	2297207.82
176	359004.02	2298617.45
177	358940.43	2298603.40
178	358842.85	2298581.85
179	358745.23	2298560.29
180	358696.54	2298549.53
181	358820.78	2297217.69
182	358874.45	2297216.01

Обозначение характерных точек границ	Координаты МСК-65.15	
	X	Y
183	358974.62	2297212.87
184	359074.62	2297209.74
175	359135.51	2297207.82
Сектор 54 Набс от 295,0 м до 300,0 м		
198	359450.24	2297197.95
199	359311.50	2298685.35
200	359135.61	2298646.50
201	359038.03	2298624.95
202	359004.02	2298617.45
203	359135.51	2297207.82
204	359174.40	2297206.61
205	359274.18	2297203.48
198	359450.24	2297197.95
Сектор 55 Набс от 300,0 м до 305,0 м		
214	359764.97	2297188.09
215	359618.98	2298753.26
216	359525.74	2298732.67
217	359328.96	2298689.21
218	359311.50	2298685.35
219	359450.24	2297197.95
220	359468.11	2297197.40
221	359669.53	2297191.08
214	359764.97	2297188.09
Сектор 56 Набс от 305,0 м до 310,0 м		
228	360079.71	2297178.22
229	359926.45	2298821.16
230	359919.31	2298819.58
231	359722.53	2298776.13
232	359618.98	2298753.26
233	359764.97	2297188.09
234	359870.96	2297184.76
235	360072.39	2297178.45
228	360079.71	2297178.22

Обозначение характерных точек границ	Координаты МСК-65.15	
	Х	Y
Сектор 57 Набс от 310,0 м до 315,0 м		
221	360394.44	2297168.35
222	360233.93	2298889.07
223	360116.09	2298863.04
224	359926.45	2298821.16
225	360079.71	2297178.22
226	360273.82	2297172.13
221	360394.44	2297168.35
Сектор 58 Набс от 315,0 м до 320,0 м		
217	360709.16	2297158.48
218	360541.41	2298956.97
219	360312.88	2298906.50
220	360233.93	2298889.07
221	360394.44	2297168.35
222	360475.24	2297165.81
217	360709.16	2297158.48
Сектор 59 Набс от 320,0 м до 325,0 м		
208	361023.89	2297148.61
209	360848.89	2299024.88
210	360545.08	2298957.79
211	360541.41	2298956.97
212	360709.16	2297158.48
213	360712.93	2297158.36
208	361023.89	2297148.61
Сектор 60 Набс от 325,0 м до 330,0 м		
573	361338.63	2297138.74
976	361156.37	2299092.78
975	360848.89	2299024.88
574	361023.89	2297148.61
573	361338.63	2297138.74
Сектор 61		

Обозначение характерных точек границ	Координаты МСК-65.15	
	X	Y
Набс от 330,0 м до 335,0 м		
175	361651.46	2297149.25
176	361465.74	2299140.32
177	361302.73	2299125.11
178	361156.37	2299092.78
179	361338.63	2297138.74
180	361488.45	2297134.04
175	361651.46	2297149.25
Сектор 62 Набс от 335,0 м до 340,0 м		
162	361962.56	2297178.26
163	361776.85	2299169.33
164	361465.74	2299140.32
165	361651.46	2297149.25
162	361962.56	2297178.26
Сектор 63 Набс от 340,0 м до 345,0 м		
160	362273.67	2297207.29
161	362087.96	2299198.36
162	361776.85	2299169.33
163	361962.56	2297178.26
160	362273.67	2297207.29
Сектор 64 Набс от 345,0 м до 350,0 м		
162	362584.77	2297236.30
163	362399.06	2299227.38
164	362087.96	2299198.36
165	362273.67	2297207.29
162	362584.77	2297236.30
Сектор 65 Набс от 350,0 м до 355,0 м		
164	362895.89	2297265.32
165	362710.16	2299256.39
166	362399.06	2299227.38
167	362584.77	2297236.30
164	362895.89	2297265.32

Обозначение характерных точек границ	Координаты МСК-65.15	
	X	Y
Сектор 66 Набс от 355,0 м до 360,0 м		
164	363206.99	2297294.34
165	363021.27	2299285.41
166	362710.16	2299256.39
167	362895.89	2297265.32
164	363206.99	2297294.34
Сектор 67 Набс от 360,0 м до 365,9 м		
565	363574.09	2297328.58
984	363388.37	2299319.65
983	363021.27	2299285.41
566	363206.99	2297294.34
565	363574.09	2297328.58
Сектор 68 Набс от 187,06 м до 190,0 м		
1	352126.21	2297114.34
2	351816.76	2297085.47
3	351788.90	2297384.14
4	352098.35	2297413.00
5	351957.04	2297412.95
6	351875.50	2297413.15
7	351764.88	2297402.97
8	351729.10	2297400.72
9	351736.04	2297326.23
10	351609.42	2297330.21
11	351630.39	2297105.28
12	351754.11	2297132.60
13	351761.05	2297058.16
14	351907.23	2297072.98
15	351987.32	2297088.26
1	352126.21	2297114.34
Сектор 69 Набс от 190,0 м до 195,0 м		
1	352501.93	2297149.39
2	352126.21	2297114.34

Обозначение характерных точек границ	Координаты МСК-65.15	
	X	Y
3	351987.32	2297088.26
4	351907.23	2297072.98
5	351761.05	2297058.16
6	351754.11	2297132.60
7	351630.39	2297105.28
8	351609.42	2297330.21
9	351736.04	2297326.23
10	351729.10	2297400.72
11	351764.88	2297402.97
12	351875.50	2297413.15
13	351957.04	2297412.95
14	352098.35	2297413.00
15	352474.07	2297448.04
16	352092.42	2297447.84
17	351872.21	2297448.40
18	351573.45	2297420.90
19	351476.83	2297414.82
20	351484.35	2297334.13
21	351294.68	2297340.08
22	351322.92	2297037.38
23	351508.22	2297078.30
24	351515.74	2296997.62
25	351910.52	2297037.73
26	352126.81	2297079.01
1	352501.93	2297149.39
Сектор 70		
Набс от 195,0 м до 200,0 м		
1	352877.65	2297184.43
2	352501.93	2297149.39
3	352126.81	2297079.01
4	351910.52	2297037.73
5	351515.74	2296997.62
6	351508.22	2297078.30
7	351322.92	2297037.38
8	351294.68	2297340.08
9	351484.35	2297334.13

Обозначение характерных точек границ	Координаты МСК-65.15	
	X	Y
10	351476.83	2297414.82
11	351573.45	2297420.90
12	351872.21	2297448.40
13	352092.42	2297447.84
14	352474.07	2297448.04
15	352849.79	2297483.09
16	352227.79	2297482.73
17	351868.93	2297483.64
18	351382.01	2297438.83
19	351224.56	2297428.92
20	351232.66	2297342.02
21	350980.97	2297349.91
22	350979.95	2297349.95
23	351015.44	2296969.47
24	351016.44	2296969.69
25	351262.33	2297023.99
26	351270.43	2296937.08
27	351913.81	2297002.48
28	352266.32	2297069.75
1	352877.65	2297184.43
Сектор 71		
Набс от 200,0 м до 205,0 м		
1	351015.44	2296969.47
2	350979.95	2297349.95
3	350729.28	2297357.80
4	350665.22	2297359.82
5	350707.96	2296901.55
6	350770.54	2296915.38
1	351015.44	2296969.47
Сектор 72		
Набс от 205,0 м до 210,0 м		
1	350707.96	2296901.55
2	350665.22	2297359.82
3	350477.59	2297365.70
4	350350.49	2297369.69
5	350400.48	2296833.65

Обозначение характерных точек границ	Координаты МСК-65.15	
	X	Y
6	350524.66	2296861.07
1	350707.96	2296901.55
Сектор 73 Набс от 210,0 м до 215,0 м		
1	350400.48	2296833.65
2	350350.49	2297369.69
3	350225.89	2297373.59
4	350035.75	2297379.56
5	350093.00	2296765.74
6	350278.77	2296806.77
1	350400.48	2296833.65
Сектор 74 Набс от 215,0 м до 220,0 м		
1	350093.00	2296765.74
2	350035.75	2297379.56
3	349974.20	2297381.48
4	349722.51	2297389.37
5	349721.02	2297389.43
6	349785.54	2296697.84
7	349786.99	2296698.16
8	350032.88	2296752.47
1	350093.00	2296765.74
Сектор 75 Набс от 220,0 м до 225,0 м		
37	349785.54	2296697.84
38	349721.02	2297389.43
39	349470.82	2297397.27
40	349406.29	2297399.30
41	349478.06	2296629.93
42	349541.10	2296643.86
37	349785.54	2296697.84
Сектор 76 Набс от 225,0 м до 230,0 м		
37	349478.06	2296629.93
38	349406.29	2297399.30
39	349219.14	2297405.16

Обозначение характерных точек границ	Координаты МСК-65.15	
	X	Y
40	349091.56	2297409.17
41	349170.58	2296562.03
42	349295.20	2296589.55
37	349478.06	2296629.93
Сектор 77 Набс от 230,0 м до 235,0 м		
7	349170.58	2296562.03
8	349091.56	2297409.17
9	348967.45	2297413.05
10	348776.82	2297419.03
11	348863.10	2296494.12
12	349049.32	2296535.24
7	349170.58	2296562.03
Сектор 78 Набс от 235,0 м до 240,0 м		
7	348832.13	2296487.28
8	348863.10	2296494.12
9	348776.82	2297419.03
10	348745.12	2297420.03
11	348543.38	2297426.35
12	348462.09	2297428.90
13	348555.62	2296426.21
14	348635.04	2296443.75
7	348832.13	2296487.28
Сектор 79 Набс от 240,0 м до 245,0 м		
7	348555.62	2296426.21
8	348462.09	2297428.90
9	348341.64	2297432.68
10	348147.36	2297438.77
11	348248.15	2296358.30
12	348437.96	2296400.22
7	348555.62	2296426.21
Сектор 80 Набс от 245,0 м до 250,0 м		
9	348248.15	2296358.30

Обозначение характерных точек границ	Координаты МСК-65.15	
	X	Y
10	348147.36	2297438.77
11	348103.59	2297440.14
12	347957.54	2297444.72
13	347877.65	2297447.23
14	347832.63	2297448.64
15	347940.67	2296290.40
16	347986.64	2296300.56
17	348062.70	2296317.35
18	348205.40	2296348.87
9	348248.15	2296358.30
Сектор 81 Набс от 250,0 м до 255,0 м		
7	347940.67	2296290.40
8	347832.63	2297448.64
9	347736.96	2297451.64
10	347535.53	2297457.96
11	347517.90	2297458.51
12	347633.19	2296222.49
13	347650.43	2296226.30
14	347847.23	2296269.76
7	347940.67	2296290.40
Сектор 82 Набс от 255,0 м до 260,0 м		
5	347633.19	2296222.49
6	347517.90	2297458.51
7	347334.09	2297464.28
8	347203.17	2297468.38
9	347325.71	2296154.59
10	347453.64	2296182.84
5	347633.19	2296222.49
Сектор 83 Набс от 260,0 м до 265,0 м		
1	347325.71	2296154.59
2	347203.17	2297468.38
3	347132.64	2297470.59
4	346931.20	2297476.91

Обозначение характерных точек границ	Координаты МСК-65.15	
	X	Y
5	346888.44	2297478.25
6	347018.23	2296086.68
7	347060.04	2296095.91
8	347256.84	2296139.38
1	347325.71	2296154.59
Сектор 84 Набс от 265,0 м до 270,0 м		
1	347018.23	2296086.68
2	346888.44	2297478.25
3	346729.77	2297483.23
4	346573.71	2297488.12
5	346710.76	2296018.78
6	346863.24	2296052.45
1	347018.23	2296086.68
Сектор 85 Набс от 270,0 м до 275,0 м		
150	346710.76	2296018.78
151	346573.71	2297488.12
152	346528.32	2297489.55
153	346326.88	2297495.86
154	346258.97	2297497.99
155	346403.28	2295950.86
156	346469.63	2295965.52
157	346666.43	2296008.98
150	346710.76	2296018.78
Сектор 86 Набс от 275,0 м до 280,0 м		
151	346403.28	2295950.86
152	346258.97	2297497.99
153	346125.45	2297502.18
154	345944.24	2297507.86
155	346095.80	2295882.96
156	346272.83	2295922.06
151	346403.28	2295950.86
Сектор 87 Набс от 280,0 м до 285,0 м		

Обозначение характерных точек границ	Координаты МСК-65.15	
	X	Y
141	346076.04	2295878.59
142	346095.80	2295882.96
143	345944.24	2297507.86
144	345924.00	2297508.50
145	345722.56	2297514.81
146	345629.51	2297517.73
147	345788.32	2295815.05
148	345879.24	2295835.13
141	346076.04	2295878.59
Сектор 88 Набс от 285,0 м до 290,0 м		
1139	345788.32	2295815.05
1140	345629.51	2297517.73
1141	345521.12	2297521.12
1142	345319.68	2297527.44
1143	345314.78	2297527.60
1144	345480.84	2295747.15
1145	345485.64	2295748.21
1146	345682.44	2295791.67
1139	345788.32	2295815.05
Сектор 89 Набс от 290,0 м до 295,0 м		
185	345480.84	2295747.15
186	345314.78	2297527.60
187	345118.24	2297533.76
188	345000.04	2297537.47
189	345173.37	2295679.24
190	345288.84	2295704.74
185	345480.84	2295747.15
Сектор 90 Набс от 295,0 м до 300,0 м		
206	345173.37	2295679.24
207	345000.04	2297537.47
208	344916.79	2297540.08
209	344715.35	2297546.39
210	344685.31	2297547.34

Обозначение характерных точек границ	Координаты МСК-65.15	
	X	Y
211	344865.89	2295611.34
212	344895.25	2295617.81
213	345092.04	2295661.28
206	345173.37	2295679.24
Сектор 91 Набс от 300,0 м до 305,0 м		
222	344865.89	2295611.34
223	344685.31	2297547.34
224	344513.91	2297552.71
225	344462.48	2297554.32
226	344371.63	2297545.85
227	344557.36	2295554.78
228	344648.20	2295563.25
229	344698.45	2295574.35
222	344865.89	2295611.34
Сектор 92 Набс от 305,0 м до 310,0 м		
236	344557.36	2295554.78
237	344371.63	2297545.85
238	344314.20	2297540.49
239	344080.26	2297518.67
240	344060.53	2297516.84
241	344246.25	2295525.77
242	344266.03	2295527.61
243	344499.91	2295549.42
236	344557.36	2295554.78
Сектор 93 Набс от 310,0 м до 315,0 м		
227	344246.25	2295525.77
228	344060.53	2297516.84
229	343749.43	2297487.81
230	343935.15	2295496.74
227	344246.25	2295525.77
Сектор 94 Набс от 315,0 м до 320,0 м		

Обозначение характерных точек границ	Координаты МСК-65.15	
	X	Y
223	343935.15	2295496.74
224	343749.43	2297487.81
225	343438.32	2297458.79
226	343624.04	2295467.72
223	343935.15	2295496.74
Сектор 95 Набс от 320,0 м до 325,0 м		
214	343624.04	2295467.72
215	343438.32	2297458.79
216	343127.22	2297429.78
217	343312.94	2295438.71
214	343624.04	2295467.72
Сектор 96 Набс от 325,0 м до 330,0 м		
766	343312.94	2295438.71
783	343127.22	2297429.78
782	342816.11	2297400.76
767	343001.83	2295409.69
766	343312.94	2295438.71
Сектор 97 Набс от 330,0 м до 335,0 м		
181	343001.83	2295409.69
182	342816.11	2297400.76
183	342505.01	2297371.74
184	342690.72	2295380.67
181	343001.83	2295409.69
Сектор 98 Набс от 335,0 м до 340,0 м		
166	342690.72	2295380.67
167	342505.01	2297371.74
168	342193.91	2297342.72
169	342379.62	2295351.65
166	342690.72	2295380.67
Сектор 99 Набс от 340,0 м до 345,0 м		

Обозначение характерных точек границ	Координаты МСК-65.15	
	X	Y
164	342379.62	2295351.65
165	342193.91	2297342.72
166	341882.80	2297313.70
167	342068.52	2295322.63
164	342379.62	2295351.65
Сектор 100 Набс от 345,0 м до 350,0 м		
166	342068.52	2295322.63
167	341882.80	2297313.70
168	341571.69	2297284.69
169	341757.41	2295293.62
166	342068.52	2295322.63
Сектор 101 Набс от 350,0 м до 355,0 м		
168	341757.41	2295293.62
169	341571.69	2297284.69
170	341260.59	2297255.66
171	341446.31	2295264.59
168	341757.41	2295293.62
Сектор 102 Набс от 355,0 м до 360,0 м		
168	341446.31	2295264.59
169	341260.59	2297255.66
170	340949.48	2297226.65
171	341135.20	2295235.58
168	341446.31	2295264.59
Сектор 103 Набс от 360,0 м до 365,9 м		
773	341135.20	2295235.58
776	340949.48	2297226.65
775	340582.38	2297192.41
774	340768.10	2295201.33
773	341135.20	2295235.58
Сектор 104 Набс от 335,0 м до 340,0 м		
170	359689.06	2296981.67

Обозначение характерных точек границ	Координаты МСК-65.15	
	X	Y
171	359669.53	2297191.08
172	359468.11	2297197.40
173	359487.17	2296992.97
174	359556.95	2296989.06
175	359656.85	2296983.47
170	359689.06	2296981.67
Сектор 105 Набс от 340,0 м до 345,0 м		
168	359890.96	2296970.37
169	359870.96	2297184.76
170	359764.97	2297188.09
171	359669.53	2297191.08
172	359689.06	2296981.67
173	359756.78	2296977.88
174	359856.70	2296972.29
168	359890.96	2296970.37
Сектор 106 Набс от 345,0 м до 350,0 м		
170	360092.85	2296959.08
171	360072.39	2297178.45
172	359870.96	2297184.76
173	359890.96	2296970.37
174	359979.12	2296965.44
170	360092.85	2296959.08
Сектор 107 Набс от 350,0 м до 355,0 м		
172	360294.74	2296947.78
173	360273.82	2297172.13
174	360079.71	2297178.22
175	360072.39	2297178.45
176	360092.85	2296959.08
172	360294.74	2296947.78
Сектор 108 Набс от 355,0 м до 360,0 м		
172	360496.63	2296936.49
173	360475.24	2297165.81

Обозначение характерных точек границ	Координаты МСК-65.15	
	X	Y
174	360394.44	2297168.35
175	360273.82	2297172.13
176	360294.74	2296947.78
172	360496.63	2296936.49
Сектор 109 Набс от 360,0 м до 365,9 м		
575	360712.93	2297158.36
212	360709.16	2297158.48
173	360475.24	2297165.81
577	360496.63	2296936.49
576	360734.87	2296923.16
575	360712.93	2297158.36
Сектор 110 Набс от 335,0 м до 340,0 м		
176	359525.74	2298732.67
177	359506.20	2298942.08
178	359477.89	2298935.10
179	359380.98	2298911.18
180	359309.88	2298893.64
181	359328.96	2298689.21
176	359525.74	2298732.67
Сектор 111 Набс от 340,0 м до 345,0 м		
175	359722.53	2298776.13
176	359702.53	2298990.51
177	359671.72	2298982.91
178	359574.80	2298959.00
179	359506.20	2298942.08
180	359525.74	2298732.67
181	359618.98	2298753.26
175	359722.53	2298776.13
Сектор 112 Набс от 345,0 м до 350,0 м		
175	359919.31	2298819.58
176	359898.85	2299038.95
177	359788.26	2299011.67

Обозначение характерных точек границ	Координаты МСК-65.15	
	X	Y
178	359702.53	2298990.51
179	359722.53	2298776.13
175	359919.31	2298819.58
Сектор 113 Набс от 350,0 м до 355,0 м		
177	360116.09	2298863.04
178	360095.17	2299087.39
179	359898.85	2299038.95
180	359919.31	2298819.58
181	359926.45	2298821.16
177	360116.09	2298863.04
Сектор 114 Набс от 355,0 м до 360,0 м		
177	360312.88	2298906.50
178	360291.48	2299135.83
179	360095.17	2299087.39
180	360116.09	2298863.04
181	360233.93	2298889.07
177	360312.88	2298906.50
Сектор 115 Набс от 360,0 м до 365,9 м		
974	360545.08	2298957.79
973	360523.15	2299192.99
972	360291.48	2299135.83
177	360312.88	2298906.50
211	360541.41	2298956.97
974	360545.08	2298957.79
Сектор 116 Набс от 280,0 м до 285,0 м		
149	347667.08	2296047.88
150	347650.43	2296226.30
151	347633.19	2296222.49
152	347453.64	2296182.84
153	347470.74	2295999.43
154	347540.58	2296016.66
155	347637.95	2296040.69

Обозначение характерных точек границ	Координаты МСК-65.15	
	X	Y
149	347667.08	2296047.88
Сектор 117 Набс от 285,0 м до 290,0 м		
1147	347470.74	2295999.43
1148	347453.64	2296182.84
1149	347325.71	2296154.59
1150	347256.84	2296139.38
1151	347274.41	2295950.98
1152	347345.84	2295968.61
1153	347443.21	2295992.64
1147	347470.74	2295999.43
Сектор 118 Набс от 290,0 м до 295,0 м		
191	347274.41	2295950.98
192	347256.84	2296139.38
193	347060.04	2296095.91
194	347078.07	2295902.53
195	347151.44	2295920.64
196	347248.47	2295944.58
191	347274.41	2295950.98
Сектор 119 Набс от 295,0 м до 300,0 м		
214	347054.52	2295896.72
215	347078.07	2295902.53
216	347060.04	2296095.91
217	347018.23	2296086.68
218	346863.24	2296052.45
219	346881.73	2295854.08
220	346957.61	2295872.80
214	347054.52	2295896.72
Сектор 120 Набс от 300,0 м до 305,0 м		
230	346860.69	2295848.89
231	346881.73	2295854.08
232	346863.24	2296052.45
233	346710.76	2296018.78

Обозначение характерных точек границ	Координаты МСК-65.15	
	X	Y
234	346666.43	2296008.98
235	346685.40	2295805.63
236	346763.78	2295824.98
230	346860.69	2295848.89
Сектор 121 Набс от 305,0 м до 310,0 м		
244	346666.86	2295801.06
245	346685.40	2295805.63
246	346666.43	2296008.98
247	346469.63	2295965.52
248	346489.07	2295757.19
249	346569.95	2295777.15
244	346666.86	2295801.06
Сектор 122 Набс от 310,0 м до 315,0 м		
231	346473.04	2295753.24
232	346489.07	2295757.19
233	346469.63	2295965.52
234	346403.28	2295950.86
235	346272.83	2295922.06
236	346292.74	2295708.74
237	346376.13	2295729.32
231	346473.04	2295753.24
Сектор 123 Набс от 315,0 м до 320,0 м		
227	346279.21	2295705.41
228	346292.74	2295708.74
229	346272.83	2295922.06
230	346095.80	2295882.96
231	346076.04	2295878.59
232	346096.40	2295660.30
233	346162.67	2295676.65
227	346279.21	2295705.41
Сектор 124 Набс от 320,0 м до 325,0 м		
218	346096.40	2295660.30

Обозначение характерных точек границ	Координаты МСК-65.15	
	X	Y
219	346076.04	2295878.59
220	345879.24	2295835.13
221	345900.06	2295611.85
218	346096.40	2295660.30
Сектор 125 Набс от 325,0 м до 330,0 м		
753	345900.06	2295611.85
220	345879.24	2295835.13
147	345788.32	2295815.05
186	345682.44	2295791.67
754	345703.73	2295563.40
753	345900.06	2295611.85
Сектор 126 Набс от 330,0 м до 335,0 м		
185	345703.73	2295563.40
186	345682.44	2295791.67
187	345485.64	2295748.21
188	345507.40	2295514.95
185	345703.73	2295563.40
Сектор 127 Набс от 335,0 м до 340,0 м		
182	345507.40	2295514.95
183	345485.64	2295748.21
184	345480.84	2295747.15
185	345288.84	2295704.74
186	345311.07	2295466.50
182	345507.40	2295514.95
Сектор 128 Набс от 340,0 м до 345,0 м		
182	345311.07	2295466.50
183	345288.84	2295704.74
184	345173.37	2295679.24
185	345092.04	2295661.28
186	345114.73	2295418.06
182	345311.07	2295466.50
Сектор 129		

Обозначение характерных точек границ	Координаты МСК-65.15	
	X	Y
Набс от 345,0 м до 350,0 м		
180	345114.73	2295418.06
181	345092.04	2295661.28
182	344895.25	2295617.81
183	344918.39	2295369.61
180	345114.73	2295418.06
Сектор 130 Набс от 350,0 м до 355,0 м		
182	344918.39	2295369.61
183	344895.25	2295617.81
184	344865.89	2295611.34
185	344698.45	2295574.35
186	344722.06	2295321.16
182	344918.39	2295369.61
Сектор 131 Набс от 355,0 м до 360,0 м		
182	344722.06	2295321.16
183	344698.45	2295574.35
184	344648.20	2295563.25
185	344557.36	2295554.78
186	344499.91	2295549.42
187	344525.72	2295272.71
182	344722.06	2295321.16
Сектор 132 Набс от 360,0 м до 365,9 м		
760	344525.72	2295272.71
186	344499.91	2295549.42
762	344266.03	2295527.61
761	344295.13	2295215.64
760	344525.72	2295272.71
Сектор 133 Набс от 280,0 м до 285,0 м		
156	347535.53	2297457.96
157	347518.91	2297636.06
158	347492.72	2297637.53
159	347392.82	2297643.11

Обозначение характерных точек границ	Координаты МСК-65.15	
	X	Y
160	347317.00	2297647.35
161	347334.09	2297464.28
162	347517.90	2297458.51
156	347535.53	2297457.96
Сектор 134 Набс от 285,0 м до 290,0 м		
1154	347334.09	2297464.28
1155	347317.00	2297647.35
1156	347292.93	2297648.70
1157	347193.02	2297654.29
1158	347115.10	2297658.65
1159	347132.64	2297470.59
1160	347203.17	2297468.38
1154	347334.09	2297464.28
Сектор 135 Набс от 290,0 м до 295,0 м		
197	347132.64	2297470.59
198	347115.10	2297658.65
199	347093.14	2297659.87
200	346993.25	2297665.46
201	346913.19	2297669.93
202	346931.20	2297476.91
197	347132.64	2297470.59
Сектор 136 Набс от 295,0 м до 300,0 м		
221	346931.20	2297476.91
222	346913.19	2297669.93
223	346893.37	2297671.04
224	346793.48	2297676.62
225	346711.29	2297681.22
226	346729.77	2297483.23
227	346888.44	2297478.25
221	346931.20	2297476.91
Сектор 137 Набс от 300,0 м до 305,0 м		
237	346729.77	2297483.23

Обозначение характерных точек границ	Координаты МСК-65.15	
	X	Y
238	346711.29	2297681.22
239	346693.60	2297682.21
240	346593.72	2297687.80
241	346509.38	2297692.51
242	346528.32	2297489.55
243	346573.71	2297488.12
237	346729.77	2297483.23
Сектор 138		
Набс от 305,0 м до 310,0 м		
250	346528.32	2297489.55
251	346509.38	2297692.51
252	346493.83	2297693.38
253	346393.95	2297698.97
254	346307.48	2297703.80
255	346326.88	2297495.86
250	346528.32	2297489.55
Сектор 139		
Набс от 310,0 м до 315,0 м		
238	346326.88	2297495.86
239	346307.48	2297703.80
240	346294.04	2297704.55
241	346194.11	2297710.13
242	346105.57	2297715.09
243	346125.45	2297502.18
244	346258.97	2297497.99
238	346326.88	2297495.86
Сектор 140		
Набс от 315,0 м до 320,0 м		
234	346125.45	2297502.18
235	346105.57	2297715.09
236	346094.18	2297715.73
237	345971.76	2297722.57
238	345903.67	2297726.38
239	345924.00	2297508.50
240	345944.24	2297507.86
234	346125.45	2297502.18

Обозначение характерных точек границ	Координаты МСК-65.15	
	X	Y
Сектор 141		
Набс от 320,0 м до 325,0 м		
222	345924.00	2297508.50
223	345903.67	2297726.38
224	345701.76	2297737.67
225	345722.56	2297514.81
222	345924.00	2297508.50
Сектор 142		
Набс от 325,0 м до 330,0 м		
225	345722.56	2297514.81
796	345701.76	2297737.67
795	345499.86	2297748.96
189	345521.12	2297521.12
146	345629.51	2297517.73
225	345722.56	2297514.81
Сектор 143		
Набс от 330,0 м до 335,0 м		
189	345521.12	2297521.12
190	345499.86	2297748.96
191	345297.95	2297760.25
192	345319.68	2297527.44
189	345521.12	2297521.12
Сектор 144		
Набс от 335,0 м до 340,0 м		
187	345319.68	2297527.44
188	345297.95	2297760.25
189	345096.05	2297771.53
190	345118.24	2297533.76
191	345314.78	2297527.60
187	345319.68	2297527.44
Сектор 145		
Набс от 340,0 м до 345,0 м		
187	345118.24	2297533.76
188	345096.05	2297771.53
189	344894.14	2297782.83
190	344916.79	2297540.08

Обозначение характерных точек границ	Координаты МСК-65.15	
	X	Y
191	345000.04	2297537.47
187	345118.24	2297533.76
Сектор 146 Набс от 345,0 м до 350,0 м		
184	344916.79	2297540.08
185	344894.14	2297782.83
186	344692.24	2297794.12
187	344715.35	2297546.39
184	344916.79	2297540.08
Сектор 147 Набс от 350,0 м до 355,0 м		
187	344715.35	2297546.39
188	344692.24	2297794.12
189	344490.33	2297805.40
190	344513.91	2297552.71
191	344685.31	2297547.34
187	344715.35	2297546.39
Сектор 148 Набс от 355,0 м до 360,0 м		
188	344513.91	2297552.71
189	344490.33	2297805.40
190	344288.43	2297816.69
191	344314.20	2297540.49
192	344371.63	2297545.85
193	344462.48	2297554.32
188	344513.91	2297552.71
Сектор 149 Набс от 360,0 м до 365,9 м		
789	344288.43	2297816.69
191	344314.20	2297540.49
787	344080.26	2297518.67
788	344051.21	2297829.95
789	344288.43	2297816.69
Сектор 150 Набс от 260,0 м до 265,9 м		
5	356596.08	2297154.70

Обозначение характерных точек границ	Координаты МСК-65.15	
	X	Y
6	356583.66	2297287.85
7	356302.92	2297296.65
8	356286.55	2297297.16
9	356298.28	2297171.36
10	354101.06	2296988.83
11	353940.28	2296958.67
12	351953.26	2296579.50
13	351019.04	2296484.48
14	348452.74	2296241.75
15	348437.96	2296400.22
16	348248.15	2296358.30
17	348205.40	2296348.87
18	348220.74	2296184.50
19	348945.70	2296253.07
20	351957.15	2296537.90
21	354104.89	2296947.76
5	356596.08	2297154.70
Сектор 151		
Набс от 255,0 м до 260,0 м		
11	356298.28	2297171.36
12	356286.55	2297297.16
13	356034.77	2297305.07
14	356045.92	2297185.47
15	354097.81	2297023.64
16	353800.78	2296967.93
17	351949.98	2296614.74
18	350224.05	2296439.21
19	348649.36	2296290.27
20	348635.04	2296443.75
21	348555.62	2296426.21
22	348437.96	2296400.22
23	348452.74	2296241.75
24	351019.04	2296484.48
25	351953.26	2296579.50
26	353940.28	2296958.67
27	354101.06	2296988.83

Обозначение характерных точек границ	Координаты МСК-65.15	
	X	Y
11	356298.28	2297171.36
Сектор 152 Набс от 250,0 м до 255,0 м		
15	356045.92	2297185.47
16	356034.77	2297305.07
17	355988.18	2297306.52
18	355782.98	2297312.96
19	355793.55	2297199.58
20	354094.56	2297058.45
21	353661.29	2296977.19
22	351946.68	2296649.99
23	349429.05	2296393.93
24	348845.98	2296338.79
25	348832.13	2296487.28
26	348635.04	2296443.75
27	348649.36	2296290.27
28	350224.05	2296439.21
29	351949.98	2296614.74
30	353800.78	2296967.93
31	354097.81	2297023.64
15	356045.92	2297185.47
Сектор 153 Набс от 245,0 м до 250,0 м		
19	355793.55	2297199.58
20	355782.98	2297312.96
21	355673.45	2297316.39
22	355531.19	2297320.85
23	355541.19	2297213.70
24	354091.31	2297093.25
25	353521.78	2296986.45
26	351943.40	2296685.24
27	349062.65	2296392.26
28	349049.32	2296535.24
29	348863.10	2296494.12
30	348832.13	2296487.28
31	348845.98	2296338.79

Обозначение характерных точек границ	Координаты МСК-65.15	
	X	Y
32	349429.05	2296393.93
33	351946.68	2296649.99
34	353661.29	2296977.19
35	354094.56	2297058.45
19	355793.55	2297199.58
Сектор 154		
Набс от 240,0 м до 245,0 м		
13	355541.19	2297213.70
14	355531.19	2297320.85
15	355358.72	2297326.26
16	355279.40	2297328.75
17	355288.82	2297227.81
18	354088.07	2297128.06
19	353382.29	2296995.70
20	351940.11	2296720.50
21	349307.97	2296452.79
22	349295.20	2296589.55
23	349170.58	2296562.03
24	349049.32	2296535.24
25	349062.65	2296392.26
26	351943.40	2296685.24
27	353521.78	2296986.45
28	354091.31	2297093.25
13	355541.19	2297213.70
Сектор 155		
Набс от 235,0 м до 240,0 м		
15	355288.82	2297227.81
16	355279.40	2297328.75
17	355043.98	2297336.13
18	355027.62	2297336.64
19	355036.46	2297241.93
20	354084.82	2297162.87
21	353242.80	2297004.96
22	351936.82	2296755.75
23	349553.27	2296513.32
24	349541.10	2296643.86

Обозначение характерных точек границ	Координаты МСК-65.15	
	X	Y
25	349478.06	2296629.93
26	349295.20	2296589.55
27	349307.97	2296452.79
28	351940.11	2296720.50
29	353382.29	2296995.70
30	354088.07	2297128.06
15	355288.82	2297227.81
Сектор 156		
Набс от 230,0 м до 235,0 м		
13	355036.46	2297241.93
14	355027.62	2297336.64
15	354775.84	2297344.54
16	354784.09	2297256.04
17	354081.57	2297197.68
18	353103.30	2297014.22
19	351933.53	2296790.99
20	349798.58	2296573.86
21	349786.99	2296698.16
22	349785.54	2296697.84
23	349541.10	2296643.86
24	349553.27	2296513.32
25	351936.82	2296755.75
26	353242.80	2297004.96
27	354084.82	2297162.87
13	355036.46	2297241.93
Сектор 157		
Набс от 210,0 м до 215,0 м		
7	354004.78	2297289.56
8	353629.08	2297254.49
9	352545.74	2297046.61
10	351920.20	2296934.01
11	350779.82	2296815.98
12	350770.54	2296915.38
13	350707.96	2296901.55
14	350524.66	2296861.07
15	350534.51	2296755.44

Обозначение характерных точек границ	Координаты МСК-65.15	
	X	Y
16	351923.44	2296899.20
17	352685.33	2297036.35
7	354004.78	2297289.56
Сектор 158 Набс от 205,0 м до 210,0 м		
7	353629.08	2297254.52
8	353253.36	2297219.44
9	352406.15	2297056.88
10	351916.95	2296968.82
11	351025.12	2296876.52
12	351016.44	2296969.69
13	351015.44	2296969.47
14	350770.54	2296915.38
15	350779.82	2296815.98
16	351920.20	2296934.01
17	352545.74	2297046.61
7	353629.08	2297254.52
Сектор 159 Набс от 200,0 м до 205,0 м		
7	353253.36	2297219.47
8	352877.65	2297184.40
9	352266.32	2297069.75
10	351913.81	2297002.48
11	351270.43	2296937.08
12	351262.33	2297023.99
13	351016.44	2296969.69
14	351025.12	2296876.52
15	351916.95	2296968.82
16	352406.15	2297056.88
7	353253.36	2297219.47
Сектор 160 Набс от 260,0 м до 265,9 м		
22	356236.73	2298006.28
23	356510.99	2298066.86
24	356498.57	2298200.01
25	354012.25	2297942.67
26	351826.26	2297948.22

Обозначение характерных точек границ	Координаты МСК-65.15	
	X	Y
27	348858.98	2297675.16
28	348088.28	2297604.23
29	348103.59	2297440.14
30	348147.36	2297438.77
31	348341.64	2297432.68
32	348326.88	2297590.89
33	348856.23	2297639.62
34	349084.87	2297654.00
35	351829.47	2297906.63
36	353852.34	2297901.48
37	354015.92	2297901.58
38	356209.00	2298128.56
39	356220.73	2298002.75
22	356236.73	2298006.28
Сектор 161		
Набс от 255,0 м до 260,0 м		
28	355974.75	2297948.42
29	356220.73	2298002.75
30	356209.00	2298128.56
31	354015.92	2297901.58
32	353852.34	2297901.48
33	351829.47	2297906.63
34	349084.87	2297654.00
35	348856.23	2297639.62
36	348326.88	2297590.89
37	348341.64	2297432.68
38	348462.09	2297428.90
39	348543.38	2297426.35
40	348529.08	2297579.59
41	348853.89	2297609.48
42	349276.29	2297636.07
43	351832.76	2297871.38
44	353716.96	2297866.58
45	354019.17	2297866.77
46	355963.60	2298068.01
28	355974.75	2297948.42
Сектор 162		

Обозначение характерных точек границ	Координаты МСК-65.15	
	X	Y
Набс от 250,0 м до 255,0 м		
32	355929.25	2297938.37
33	355974.75	2297948.42
34	355963.60	2298068.01
35	354019.17	2297866.77
36	353716.96	2297866.58
37	351832.76	2297871.38
38	349276.29	2297636.07
39	348853.89	2297609.48
40	348529.08	2297579.59
41	348543.38	2297426.35
42	348745.12	2297420.03
43	348731.29	2297568.29
44	348851.56	2297579.35
45	349467.73	2297618.15
46	351836.04	2297836.13
47	353581.59	2297831.69
48	354022.41	2297831.96
49	355718.20	2298007.46
50	355728.78	2297894.10
32	355929.25	2297938.37
Сектор 163		
Набс от 245,0 м до 250,0 м		
36	355621.77	2297870.47
37	355728.78	2297894.10
38	355718.20	2298007.46
39	354022.41	2297831.96
40	353581.59	2297831.69
41	351836.04	2297836.13
42	349467.73	2297618.15
43	348851.56	2297579.35
44	348731.29	2297568.29
45	348745.12	2297420.03
46	348776.82	2297419.03
47	348967.45	2297413.05
48	348954.12	2297555.83
49	349659.16	2297600.21
50	351839.34	2297800.89
51	353446.21	2297796.79
52	354025.66	2297797.15
53	355472.79	2297946.91

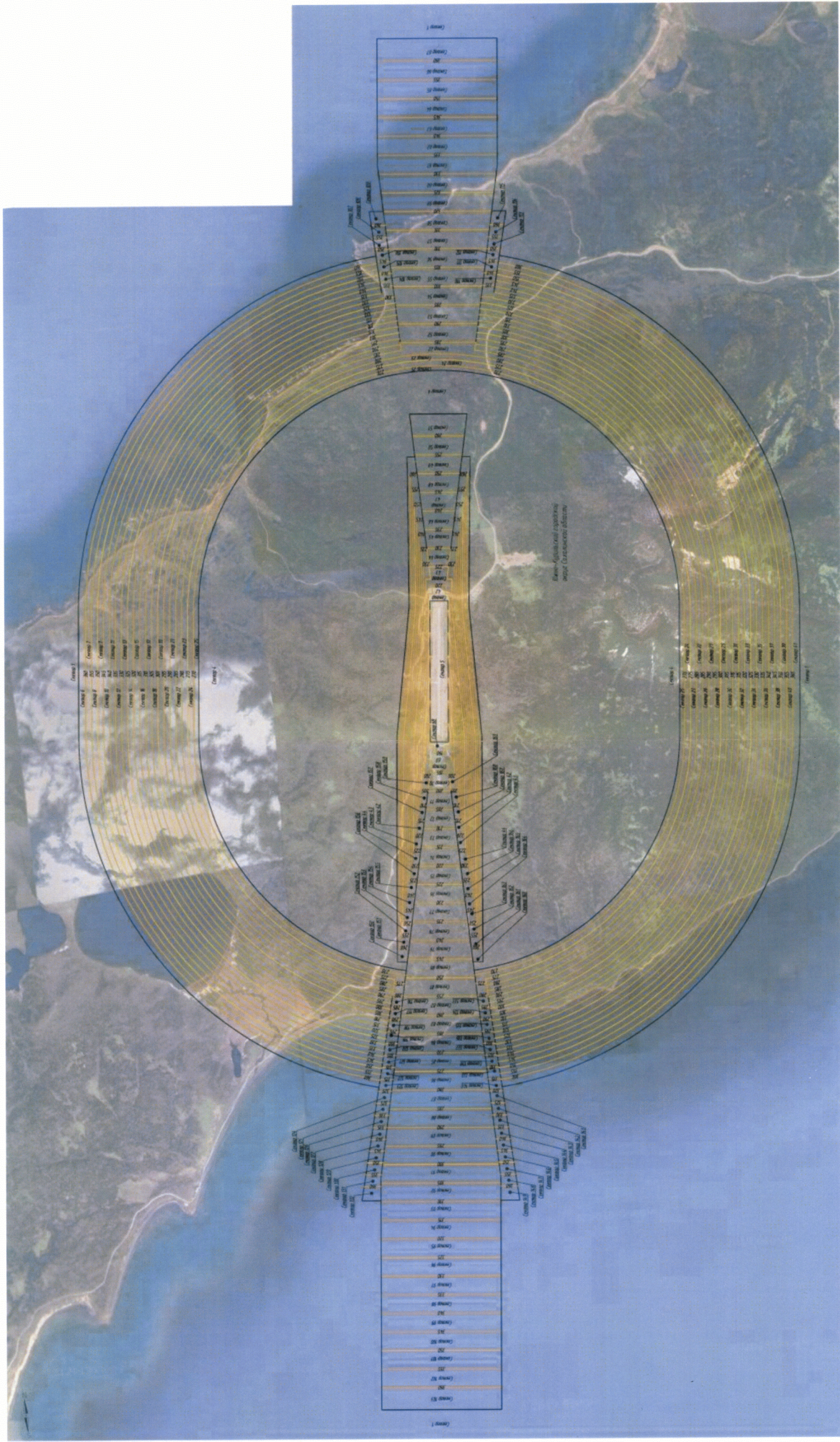
Обозначение характерных точек границ	Координаты МСК-65.15	
	X	Y
54	355482.79	2297839.78
36	355621.77	2297870.47
Сектор 164 Набс от 240,0 м до 245,0 м		
29	355314.29	2297802.56
30	355482.79	2297839.78
31	355472.79	2297946.91
32	354025.66	2297797.15
33	353446.21	2297796.79
34	351839.34	2297800.89
35	349659.16	2297600.21
36	348954.12	2297555.83
37	348967.45	2297413.05
38	349091.56	2297409.17
39	349219.14	2297405.16
40	349206.40	2297541.73
41	349850.59	2297582.28
42	351842.62	2297765.64
43	353310.83	2297761.90
44	354028.91	2297762.34
45	355227.40	2297886.37
46	355236.81	2297785.45
29	355314.29	2297802.56
Сектор 165 Набс от 235,0 м до 240,0 м		
31	355236.81	2297785.45
32	355227.40	2297886.37
33	354028.91	2297762.34
34	353310.83	2297761.90
35	351842.62	2297765.64
36	349850.59	2297582.28
37	349206.40	2297541.73
38	349219.14	2297405.16
39	349406.29	2297399.30
40	349470.82	2297397.27
41	349458.67	2297527.63
42	350042.01	2297564.35
43	351845.91	2297730.39
44	353175.45	2297727.00
45	354032.16	2297727.53
46	354981.99	2297825.81

Обозначение характерных точек границ	Координаты МСК-65.15	
	X	Y
47	354990.83	2297731.13
48	355006.82	2297734.66
31	355236.81	2297785.45
Сектор 166 Набс от 230,0 м до 235,0 м		
28	354990.83	2297731.13
29	354981.99	2297825.81
30	354032.16	2297727.53
31	353175.45	2297727.00
32	351845.91	2297730.39
33	350042.01	2297564.35
34	349458.67	2297527.63
35	349470.82	2297397.27
36	349721.02	2297389.43
37	349722.51	2297389.37
38	349710.94	2297513.53
39	350233.44	2297546.42
40	351849.19	2297695.14
41	353040.07	2297692.10
42	354035.40	2297692.73
43	354736.60	2297765.26
44	354744.84	2297676.80
28	354990.83	2297731.13
Сектор 167 Набс от 210,0 м до 215,0 м		
18	353976.93	2297588.23
19	352633.93	2297587.42
20	351859.06	2297589.39
21	350807.73	2297492.62
22	350467.75	2297471.22
23	350477.59	2297365.70
24	350665.22	2297359.82
25	350729.28	2297357.80
26	350720.02	2297457.12
27	350999.20	2297474.28
28	351862.54	2297552.12
29	352498.12	2297557.15
30	353601.22	2297553.18
18	353976.93	2297588.23
Сектор 168 Набс от 205,0 м до 210,0 м		

Обозначение характерных точек границ	Координаты МСК-65.15	
	X	Y
18	353601.22	2297553.18
19	352498.12	2297557.15
20	351862.54	2297552.12
21	350999.20	2297474.28
22	350720.02	2297457.12
23	350729.28	2297357.80
24	350979.95	2297349.95
25	350980.97	2297349.91
26	350972.29	2297443.02
27	351190.58	2297456.76
28	351865.63	2297518.89
29	352363.17	2297517.62
30	353225.50	2297518.14
18	353601.22	2297553.18
Сектор 169		
Набс от 200,0 м до 205,0 м		
17	353225.50	2297518.17
18	352363.17	2297517.62
19	351865.63	2297518.89
20	351190.58	2297456.76
21	350972.29	2297443.02
22	350980.97	2297349.91
23	351232.66	2297342.02
24	351224.56	2297428.92
25	351382.01	2297438.83
26	351868.93	2297483.64
27	352227.79	2297482.73
28	352849.79	2297483.09
17	353225.50	2297518.17

7.7. Графическое изображение границ секторов третьей подзоны приаэродромной территории аэродрома гражданской авиации Южно-Курильск (Менделеево) приведено на схеме 4.1.

Схема 4.1



8. Описание границ четвертой подзоны:

8.1. Четвертая подзона приаэродромной территории аэродрома гражданской авиации Южно-Курильск (Менделеево) выделяется по границам зон действия средств радиотехнического обеспечения полетов воздушных судов и авиационной электросвязи (далее – РТОП и АС), обозначенным в аэронавигационном паспорте аэродрома гражданской авиации Южно-Курильск (Менделеево).

Граница четвертой подзоны приаэродромной территории аэродрома гражданской авиации Южно-Курильск (Менделеево) определена путем совмещения границ зон ограничения размещения объектов, создающих помехи в работе наземных объектов средств и систем обслуживания воздушного движения, навигации, посадки и связи, предназначенных для организации воздушного движения. Контур четвертой подзоны выделен по максимально удаленным от средств РТОП и АС границам зон ограничений.

В составе четвертой подзоны определены высотные ограничения для окружающей застройки. В границах выделенных участков наклонных поверхностей ограничения застройки указаны высоты от минимальной к максимальной отметке по их границам в направлении от места установки средств РТОП и АС.

8.2. Перечень координат характерных точек границ четвертой подзоны приаэродромной территории аэродрома гражданской авиации Южно-Курильск (Менделеево) приведен в таблице 5.1.

Таблица 5.1

Обозначение характерных точек границ	Координаты МСК-65.15	
	X	Y
Внешняя граница		
1	353594.72	2295132.34
2	353618.45	2295139.89
3	353666.06	2295156.02
4	353713.24	2295173.34
5	353759.98	2295191.85
6	353806.23	2295211.52
7	353851.98	2295232.35

Обозначение характерных точек границ	Координаты МСК-65.15	
	X	Y
8	353897.19	2295254.32
9	353941.83	2295277.42
10	353985.88	2295301.64
11	354029.30	2295326.95
12	354072.07	2295353.35
13	354114.17	2295380.81
14	354155.57	2295409.32
15	354196.23	2295438.87
16	354236.14	2295469.43
17	354275.27	2295500.98
18	354313.59	2295533.50
19	354351.09	2295566.98
20	354387.73	2295601.38
21	354423.49	2295636.70
22	354458.36	2295672.91
23	354492.30	2295709.98
24	354525.31	2295747.89
25	354557.35	2295786.62
26	354588.40	2295826.14
27	354618.45	2295866.43
28	354647.49	2295907.46
29	354675.48	2295949.21
30	354702.41	2295991.65
31	354728.27	2296034.76
32	354753.03	2296078.50
33	354776.69	2296122.84
34	354799.23	2296167.77
35	354820.63	2296213.25
36	354840.88	2296259.26
37	354859.97	2296305.75
38	354877.89	2296352.72
39	354894.62	2296400.12
40	354910.15	2296447.92
41	354924.48	2296496.10
42	354937.59	2296544.62

Обозначение характерных точек границ	Координаты МСК-65.15	
	X	Y
43	354949.47	2296593.46
44	354960.13	2296642.58
45	354969.55	2296691.96
46	354977.72	2296741.55
47	354984.65	2296791.34
48	354990.32	2296841.28
49	354994.74	2296891.35
50	354997.89	2296941.51
51	354999.79	2296991.74
52	355000.42	2297042.00
53	354999.79	2297092.26
54	354997.89	2297142.49
55	354994.74	2297192.66
56	354990.32	2297242.73
57	354984.65	2297292.67
58	354977.72	2297342.45
59	354969.55	2297392.05
60	354960.13	2297441.42
61	354949.47	2297490.54
62	354937.59	2297539.38
63	354924.48	2297587.91
64	354910.15	2297636.09
65	354894.62	2297683.89
66	354877.89	2297731.29
67	354859.97	2297778.25
68	354840.88	2297824.75
69	354820.63	2297870.75
70	354799.23	2297916.23
71	354776.69	2297961.16
72	354753.03	2298005.51
73	354728.27	2298049.25
74	354702.41	2298092.35
75	354675.48	2298134.79
76	354647.49	2298176.54
77	354618.45	2298217.57

Обозначение характерных точек границ	Координаты МСК-65.15	
	X	Y
78	354588.40	2298257.86
79	354557.35	2298297.39
80	354525.31	2298336.11
81	354492.30	2298374.03
82	354458.36	2298411.10
83	354423.49	2298447.30
84	354387.73	2298482.62
85	354351.09	2298517.03
86	354313.59	2298550.51
87	354275.27	2298583.03
88	354236.14	2298614.58
89	354196.23	2298645.14
90	354155.57	2298674.68
91	354114.17	2298703.19
92	354072.07	2298730.66
93	354029.30	2298757.06
94	353985.88	2298782.37
95	353945.77	2298804.48
96	353913.73	2298853.74
97	353878.41	2298905.71
98	353842.02	2298956.92
99	353804.56	2299007.37
100	353766.05	2299057.01
101	353726.51	2299105.84
102	353685.95	2299153.83
103	353644.40	2299200.96
104	353601.87	2299247.21
105	353558.38	2299292.56
106	353513.96	2299336.99
107	353468.61	2299380.47
108	353422.36	2299423.00
109	353375.23	2299464.55
110	353327.24	2299505.11
111	353278.41	2299544.65
112	353228.76	2299583.16

Обозначение характерных точек границ	Координаты МСК-65.15	
	X	Y
113	353178.32	2299620.62
114	353127.11	2299657.02
115	353075.14	2299692.33
116	353022.45	2299726.55
117	352969.05	2299759.66
118	352914.97	2299791.65
119	352860.23	2299822.49
120	352804.85	2299852.18
121	352748.87	2299880.70
122	352692.30	2299908.05
123	352635.18	2299934.21
124	352577.51	2299959.16
125	352519.34	2299982.90
126	352460.68	2300005.42
127	352401.57	2300026.70
128	352342.02	2300046.74
129	352282.06	2300065.53
130	352221.72	2300083.06
131	352161.04	2300099.32
132	352100.02	2300114.31
133	352038.70	2300128.01
134	351977.11	2300140.43
135	351915.27	2300151.56
136	351853.21	2300161.39
137	351790.97	2300169.91
138	351728.55	2300177.13
139	351666.00	2300183.05
140	351603.34	2300187.65
141	351540.59	2300190.94
142	351477.79	2300192.91
143	351414.97	2300193.57
144	351352.14	2300192.91
145	351289.34	2300190.94
146	351226.59	2300187.65
147	351163.93	2300183.05

Обозначение характерных точек границ	Координаты МСК-65.15	
	X	Y
148	351101.38	2300177.13
149	351038.97	2300169.91
150	350992.67	2300163.70
151	350990.98	2300163.59
152	350928.32	2300158.99
153	350865.76	2300153.08
154	350803.35	2300145.86
155	350741.10	2300137.33
156	350679.04	2300127.50
157	350617.21	2300116.37
158	350555.62	2300103.96
159	350494.30	2300090.25
160	350433.28	2300075.26
161	350372.59	2300059.00
162	350312.25	2300041.47
163	350252.30	2300022.68
164	350192.75	2300002.64
165	350133.63	2299981.36
166	350074.98	2299958.84
167	350016.80	2299935.10
168	349964.74	2299912.63
169	339212.77	2306038.31
170	339109.14	2305853.80
171	339007.77	2305668.05
172	338908.68	2305481.07
173	338811.89	2305292.89
174	338717.39	2305103.54
175	338625.22	2304913.06
176	338535.38	2304721.46
177	338447.89	2304528.78
178	338362.76	2304335.04
179	338280.01	2304140.28
180	338199.64	2303944.52
181	338121.66	2303747.80
182	338046.10	2303550.13

Обозначение характерных точек границ	Координаты МСК-65.15	
	X	Y
183	337972.95	2303351.56
184	337902.24	2303152.11
185	337833.97	2302951.81
186	337768.15	2302750.69
187	337704.80	2302548.79
188	337643.91	2302346.12
189	337585.51	2302142.72
190	337529.59	2301938.63
191	337476.17	2301733.87
192	337425.26	2301528.47
193	337376.86	2301322.46
194	337330.98	2301115.88
195	337287.63	2300908.76
196	337246.81	2300701.12
197	337208.54	2300492.99
198	337172.80	2300284.42
199	337139.62	2300075.42
200	337109.00	2299866.03
201	337080.93	2299656.29
202	337055.43	2299446.21
203	337032.50	2299235.85
204	337012.14	2299025.21
205	336999.17	2298874.62
206	336994.79	2298819.96
207	336994.35	2298814.35
208	336979.14	2298603.28
209	336966.52	2298392.04
210	336956.47	2298180.67
211	336949.00	2297969.18
212	336944.13	2297757.62
213	336943.52	2297719.49
214	336942.16	2297648.98
215	336940.14	2297462.79
216	336940.40	2297276.59
217	336942.93	2297090.41

Обозначение характерных точек границ	Координаты МСК-65.15	
	X	Y
218	336947.73	2296904.27
219	336954.81	2296718.20
220	336964.16	2296532.23
221	336975.79	2296346.40
222	336989.68	2296160.71
223	337004.49	2295989.72
224	337016.49	2295855.42
225	337037.43	2295644.84
226	337060.94	2295434.54
227	337087.02	2295224.53
228	337115.66	2295014.87
229	337146.86	2294805.56
230	337180.62	2294596.66
231	337216.92	2294388.18
232	337255.77	2294180.16
233	337297.16	2293972.64
234	337341.08	2293765.63
235	337387.53	2293559.18
236	337436.49	2293353.30
237	337487.97	2293148.05
238	337541.95	2292943.43
239	337598.42	2292739.49
240	337657.39	2292536.26
241	337718.83	2292333.76
242	337782.74	2292132.03
243	337849.11	2291931.09
244	337917.93	2291730.98
245	337989.19	2291531.72
246	338062.88	2291333.35
247	338138.99	2291135.90
248	338217.50	2290939.39
249	338298.41	2290743.85
250	338381.70	2290549.32
251	338467.36	2290355.82
252	338555.38	2290163.38

Обозначение характерных точек границ	Координаты МСК-65.15	
	X	Y
253	338645.75	2289972.03
254	338738.44	2289781.79
255	338833.46	2289592.71
256	338930.77	2289404.80
257	339030.37	2289218.09
258	339132.25	2289032.61
259	339236.39	2288848.39
260	339342.77	2288665.46
261	339451.37	2288483.84
262	339562.19	2288303.56
263	339675.20	2288124.65
264	339790.39	2287947.13
265	339907.73	2287771.04
266	340027.22	2287596.38
267	340148.84	2287423.21
268	340272.56	2287251.53
269	340398.37	2287081.37
270	340526.25	2286912.77
271	340656.18	2286745.74
272	340788.14	2286580.31
273	340922.11	2286416.50
274	341058.07	2286254.35
275	350479.19	2294252.15
276	350505.41	2294245.88
277	350566.73	2294232.17
278	350628.32	2294219.76
279	350690.16	2294208.63
280	350752.21	2294198.80
281	350814.46	2294190.27
282	350876.88	2294183.05
283	350939.43	2294177.14
284	351002.09	2294172.54
285	351064.84	2294169.25
286	351127.64	2294167.28
287	351190.46	2294166.62

Обозначение характерных точек границ	Координаты МСК-65.15	
	X	Y
288	351253.29	2294167.28
289	351316.09	2294169.25
290	351378.83	2294172.54
291	351441.50	2294177.14
292	351504.05	2294183.05
293	351566.46	2294190.27
294	351628.71	2294198.80
295	351660.04	2294203.60
296	351666.00	2294204.09
297	351728.55	2294210.00
298	351790.97	2294217.22
299	351853.21	2294225.75
300	351915.27	2294235.58
301	351977.11	2294246.71
302	352038.70	2294259.13
303	352100.02	2294272.83
304	352161.04	2294287.82
305	352221.72	2294304.08
306	352282.06	2294321.61
307	352342.02	2294340.40
308	352401.57	2294360.44
309	352460.68	2294381.72
310	352519.34	2294404.24
311	352577.51	2294427.98
312	352635.18	2294452.93
313	352692.30	2294479.09
314	352748.87	2294506.43
315	352804.85	2294534.96
316	352860.23	2294564.65
317	352914.97	2294595.49
318	352969.05	2294627.48
319	353022.45	2294660.59
320	353075.14	2294694.81
321	353127.11	2294730.12
322	353178.32	2294766.52

Обозначение характерных точек границ	Координаты МСК-65.15	
	X	Y
323	353228.76	2294803.98
324	353278.41	2294842.49
325	353327.24	2294882.03
326	353375.23	2294922.58
327	353422.36	2294964.13
328	353468.61	2295006.66
329	353513.96	2295050.15
330	353558.38	2295094.58
1	353594.72	2295132.34
Внутренняя граница 1		
331	347732.01	2296816.14
332	347723.01	2296913.95
333	347694.67	2296911.11
334	347703.84	2296813.70
331	347732.01	2296816.14
Внутренняя граница 2		
335	354249.26	2297323.13
336	354263.84	2297338.84
337	354277.40	2297360.03
338	354283.87	2297381.24
339	354296.14	2297428.86
340	354299.09	2297442.87
341	354300.11	2297458.65
342	354296.89	2297472.50
343	354289.98	2297490.63
344	354277.84	2297509.89
345	354205.35	2297618.55
346	354196.76	2297632.08
347	353074.64	2297527.91
348	352783.69	2297556.07
349	352110.61	2297483.78
350	351723.12	2297422.59
351	351736.53	2297278.84
352	351131.20	2297222.37
353	351122.16	2297203.06

Обозначение характерных точек границ	Координаты МСК-65.15	
	X	Y
354	351106.92	2297202.74
355	351104.37	2297201.49
356	351089.71	2297182.09
357	351092.58	2297164.75
358	351099.42	2297126.00
359	351111.60	2297126.87
360	351116.70	2297128.08
361	351139.59	2297132.50
362	351140.49	2297122.82
363	351418.35	2297149.00
364	351424.83	2297078.91
365	351430.61	2297078.17
366	351424.11	2297149.27
367	351749.95	2297179.66
368	351756.56	2297101.10
369	351750.14	2297100.57
370	351753.53	2297064.18
371	351943.93	2297081.94
372	351942.62	2297097.22
373	352606.44	2297159.13
374	352611.61	2297103.74
375	352705.83	2297112.54
376	352706.92	2297099.99
377	352710.08	2297056.36
378	352745.90	2297059.70
379	352748.03	2297036.91
380	352770.05	2297038.96
381	352770.61	2297033.04
382	352780.65	2297033.97
383	352780.09	2297039.90
384	352805.70	2297042.28
385	352803.57	2297065.07
386	352838.11	2297068.30
387	352835.73	2297093.89
388	352900.56	2297099.93

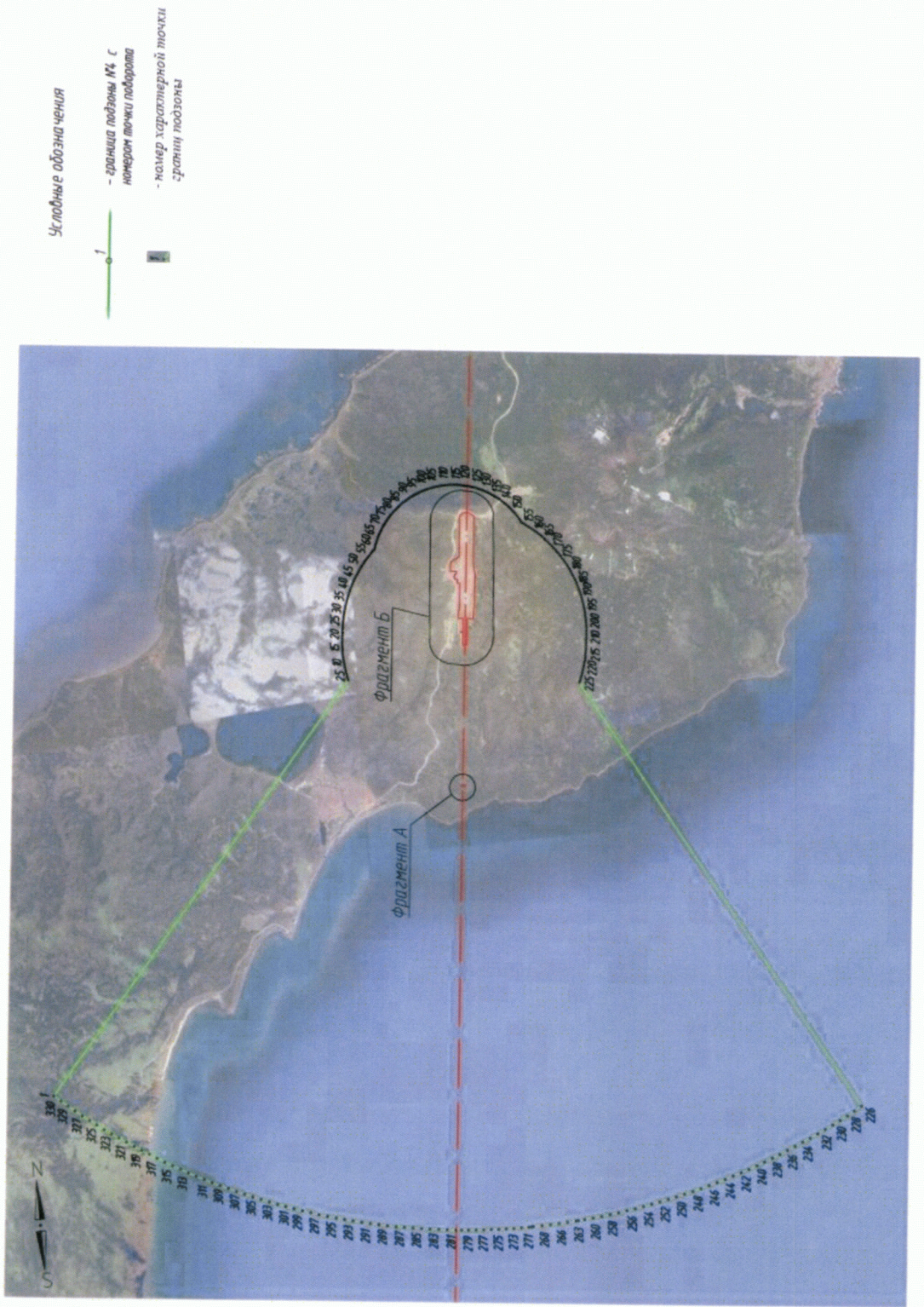
Обозначение характерных точек границ	Координаты МСК-65.15	
	X	Y
389	352913.00	2296960.49
390	353134.41	2296981.14
391	353147.25	2296995.46
392	353161.12	2297013.33
393	353234.01	2297166.98
394	353254.05	2297189.52
395	353262.92	2297190.36
396	353308.93	2297209.05
397	353438.03	2297220.86
398	353502.69	2297212.79
399	354100.67	2297267.88
400	354135.79	2297271.18
401	354164.45	2297275.46
402	354182.73	2297280.76
403	354205.47	2297289.62
404	354224.04	2297301.33
335	354249.26	2297323.13

8.3. Кадастровые кварталы, в границах территории которых полностью или частично расположена четвертая подзона: 65:25:0000000, 65:25:0000010, 65:25:0000012, 65:25:0000013.

8.4. Муниципальное образование, в границах территории которого расположена четвертая подзона подзоны приаэродромной территории аэродрома гражданской авиации Южно-Курильск (Менделеево): Южно-Курильский городской округ.

8.5. Графическое изображение внешних границ четвертой подзоны приаэродромной территории аэродрома гражданской авиации Южно-Курильск (Менделеево) приведено на схеме 5.

Схема 5



8.6. Перечень координат характерных точек границ секторов четвёртой подзоны приаэродромной территории аэродрома гражданской авиации Южно-Курильск (Менделеево) приведен в таблице 5.2.

Таблица 5.2

Обозначение характерных точек границ	Координаты МСК-65.15	
	X	Y
Сектор 4.1		
Набс 84.86 м		
Внешняя граница		
1	347780.13	2296791.93
2	347785.74	2296798.46
3	347790.76	2296805.44
4	347795.17	2296812.83
5	347798.93	2296820.57
6	347802.01	2296828.61
7	347804.38	2296836.88
8	347806.04	2296845.32
9	347806.96	2296853.87
10	347807.15	2296862.48
11	347806.59	2296871.06
12	347805.30	2296879.57
13	347803.29	2296887.93
14	347800.56	2296896.09
15	347797.14	2296903.99
16	347793.05	2296911.56
17	347788.33	2296918.75
18	347783.00	2296925.51
19	347777.12	2296931.79
20	347770.72	2296937.54
21	347763.84	2296942.72
22	347756.55	2296947.28
23	347748.89	2296951.21
24	347740.92	2296954.46
25	347732.71	2296957.01
26	347724.30	2296958.85
27	347715.77	2296959.95
28	347707.17	2296960.32
29	347698.58	2296959.95
30	347690.04	2296958.85
31	347681.64	2296957.01

Обозначение характерных точек границ	Координаты МСК-65.15	
	X	Y
32	347673.42	2296954.46
33	347665.45	2296951.21
34	347657.79	2296947.28
35	347650.50	2296942.72
36	347643.63	2296937.54
37	347637.23	2296931.79
38	347631.34	2296925.51
39	347626.02	2296918.75
40	347621.30	2296911.56
41	347617.21	2296903.99
42	347613.79	2296896.09
43	347611.06	2296887.93
44	347609.04	2296879.57
45	347607.75	2296871.06
46	347607.20	2296862.48
47	347607.38	2296853.87
48	347608.30	2296845.32
49	347609.96	2296836.88
50	347612.34	2296828.61
51	347615.41	2296820.57
52	347619.17	2296812.83
53	347623.58	2296805.44
54	347628.61	2296798.46
55	347634.22	2296791.93
56	347640.37	2296785.91
57	347647.01	2296780.45
58	347654.10	2296775.57
59	347661.58	2296771.32
60	347669.40	2296767.73
61	347677.50	2296764.83
62	347685.82	2296762.63
63	347694.30	2296761.16
64	347702.87	2296760.42
65	347711.47	2296760.42
66	347720.05	2296761.16
67	347728.52	2296762.63
68	347736.84	2296764.83
69	347744.94	2296767.73
70	347752.76	2296771.32
71	347760.25	2296775.57
72	347767.33	2296780.45

Обозначение характерных точек границ	Координаты МСК-65.15	
	X	Y
73	347773.98	2296785.91
1	347780.13	2296791.93
Внутренняя граница		
74	347732.01	2296816.14
75	347723.01	2296913.95
76	347694.67	2296911.11
77	347703.84	2296813.70
74	347732.01	2296816.14
Сектор 4.2		
Набс от 84.86 до 85.00 м		
Внешняя граница		
1	347778.05	2296787.82
2	347786.58	2296797.27
3	347793.86	2296807.72
4	347799.77	2296819.00
5	347804.22	2296830.93
6	347807.81	2296847.56
7	347808.48	2296855.99
8	347808.22	2296868.72
9	347806.37	2296881.32
10	347802.96	2296893.59
11	347798.03	2296905.33
12	347791.68	2296916.36
13	347783.99	2296926.51
14	347775.09	2296935.62
15	347765.11	2296943.54
16	347754.23	2296950.14
17	347742.60	2296955.33
18	347730.41	2296959.02
19	347717.86	2296961.16
20	347705.14	2296961.70
21	347692.45	2296960.65
22	347679.99	2296958.01
23	347667.96	2296953.83
24	347656.55	2296948.18
25	347645.94	2296941.14
26	347636.29	2296932.83
27	347627.76	2296923.38
28	347620.49	2296912.93
29	347614.58	2296901.65

Обозначение характерных точек границ	Координаты МСК-65.15	
	X	Y
30	347610.13	2296889.72
31	347606.54	2296873.09
32	347605.93	2296866.64
33	347605.87	2296864.66
34	347606.12	2296851.93
35	347607.97	2296839.33
36	347611.39	2296827.06
37	347616.31	2296815.32
38	347622.67	2296804.29
39	347630.36	2296794.14
40	347639.26	2296785.03
41	347649.23	2296777.11
42	347660.12	2296770.51
43	347671.74	2296765.32
44	347683.93	2296761.63
45	347696.48	2296759.49
46	347709.21	2296758.95
47	347721.90	2296760.00
48	347734.35	2296762.64
49	347746.38	2296766.82
50	347757.79	2296772.47
51	347768.41	2296779.50
1	347778.05	2296787.82
Внутренняя граница		
52	347780.13	2296791.93
53	347785.74	2296798.46
54	347790.76	2296805.44
55	347795.17	2296812.83
56	347798.93	2296820.57
57	347802.01	2296828.61
58	347804.38	2296836.88
59	347806.04	2296845.32
60	347806.96	2296853.87
61	347807.15	2296862.48
62	347806.59	2296871.06
63	347805.30	2296879.57
64	347803.29	2296887.93
65	347800.56	2296896.09
66	347797.14	2296903.99
67	347793.05	2296911.56
68	347788.33	2296918.75

Обозначение характерных точек границ	Координаты МСК-65.15	
	X	Y
69	347783.00	2296925.51
70	347777.12	2296931.79
71	347770.72	2296937.54
72	347763.84	2296942.72
73	347756.55	2296947.28
74	347748.89	2296951.21
75	347740.92	2296954.46
76	347732.71	2296957.01
77	347724.30	2296958.85
78	347715.77	2296959.95
79	347707.17	2296960.32
80	347698.58	2296959.95
81	347690.04	2296958.85
82	347681.64	2296957.01
83	347673.42	2296954.46
84	347665.45	2296951.21
85	347657.79	2296947.28
86	347650.50	2296942.72
87	347643.63	2296937.54
88	347637.23	2296931.79
89	347631.34	2296925.51
90	347626.02	2296918.75
91	347621.30	2296911.56
92	347617.21	2296903.99
93	347613.79	2296896.09
94	347611.06	2296887.93
95	347609.04	2296879.57
96	347607.75	2296871.06
97	347607.20	2296862.48
98	347607.38	2296853.87
99	347608.30	2296845.32
100	347609.96	2296836.88
101	347612.34	2296828.61
102	347615.41	2296820.57
103	347619.17	2296812.83
104	347623.58	2296805.44
105	347628.61	2296798.46
106	347634.22	2296791.93
107	347640.37	2296785.91
108	347647.01	2296780.45
109	347654.10	2296775.57

Обозначение характерных точек границ	Координаты МСК-65.15	
	X	Y
110	347661.58	2296771.32
111	347669.40	2296767.73
112	347677.50	2296764.83
113	347685.82	2296762.63
114	347694.30	2296761.16
115	347702.87	2296760.42
116	347711.47	2296760.42
117	347720.05	2296761.16
118	347728.52	2296762.63
119	347736.84	2296764.83
120	347744.94	2296767.73
121	347752.76	2296771.32
122	347760.25	2296775.57
123	347767.33	2296780.45
124	347773.98	2296785.91
52	347780.13	2296791.93
Сектор 4.3		
Набс от 85.00 до 90.00 м		
Внешняя граница		
1	347817.01	2296754.03
2	347829.46	2296768.63
3	347839.99	2296784.68
4	347848.43	2296801.92
5	347854.63	2296820.09
6	347858.58	2296839.34
7	347860.01	2296858.02
8	347859.09	2296877.20
9	347855.78	2296896.10
10	347850.12	2296914.45
11	347842.21	2296931.94
12	347832.17	2296948.30
13	347820.16	2296963.27
14	347806.36	2296976.62
15	347791.01	2296988.13
16	347774.33	2296997.63
17	347756.59	2297004.97
18	347738.07	2297010.02
19	347719.07	2297012.71
20	347699.87	2297013.00
21	347680.79	2297010.88

Обозначение характерных точек границ	Координаты МСК-65.15	
	X	Y
22	347662.13	2297006.39
23	347644.18	2296999.59
24	347627.22	2296990.60
25	347611.53	2296979.55
26	347597.34	2296966.62
27	347584.88	2296952.02
28	347574.35	2296935.97
29	347565.92	2296918.73
30	347559.71	2296900.56
31	347555.76	2296881.31
32	347554.57	2296869.50
33	347554.34	2296862.63
34	347555.26	2296843.45
35	347558.57	2296824.54
36	347564.22	2296806.20
37	347572.13	2296788.71
38	347582.17	2296772.35
39	347594.19	2296757.38
40	347607.98	2296744.03
41	347623.34	2296732.52
42	347640.02	2296723.02
43	347657.76	2296715.68
44	347676.27	2296710.63
45	347695.28	2296707.94
46	347714.47	2296707.65
47	347733.55	2296709.77
48	347752.21	2296714.26
49	347770.16	2296721.06
50	347787.12	2296730.05
51	347802.82	2296741.10
1	347817.01	2296754.03
Внутренняя граница		
52	347778.05	2296787.82
53	347786.58	2296797.27
54	347793.86	2296807.72
55	347799.77	2296819.00
56	347804.22	2296830.93
57	347807.81	2296847.56
58	347808.48	2296855.99
59	347808.22	2296868.72
60	347806.37	2296881.32

Обозначение характерных точек границ	Координаты МСК-65.15	
	X	Y
61	347802.96	2296893.59
62	347798.03	2296905.33
63	347791.68	2296916.36
64	347783.99	2296926.51
65	347775.09	2296935.62
66	347765.11	2296943.54
67	347754.23	2296950.14
68	347742.60	2296955.33
69	347730.41	2296959.02
70	347717.86	2296961.16
71	347705.14	2296961.70
72	347692.45	2296960.65
73	347679.99	2296958.01
74	347667.96	2296953.83
75	347656.55	2296948.18
76	347645.94	2296941.14
77	347636.29	2296932.83
78	347627.76	2296923.38
79	347620.49	2296912.93
80	347614.58	2296901.65
81	347610.13	2296889.72
82	347606.54	2296873.09
83	347605.93	2296866.64
84	347605.87	2296864.66
85	347606.12	2296851.93
86	347607.97	2296839.33
87	347611.39	2296827.06
88	347616.31	2296815.32
89	347622.67	2296804.29
90	347630.36	2296794.14
91	347639.26	2296785.03
92	347649.23	2296777.11
93	347660.12	2296770.51
94	347671.74	2296765.32
95	347683.93	2296761.63
96	347696.48	2296759.49
97	347709.21	2296758.95
98	347721.90	2296760.00
99	347734.35	2296762.64
100	347746.38	2296766.82
101	347757.79	2296772.47

Обозначение характерных точек границ	Координаты МСК-65.15	
	X	Y
102	347768.41	2296779.50
52	347778.05	2296787.82
Сектор 4.4		
Набс от 90.00 до 95.00 м		
Внешняя граница		
1	347856.60	2296720.99
2	347871.07	2296738.36
3	347881.95	2296754.58
4	347891.73	2296772.68
5	347899.51	2296791.53
6	347905.24	2296810.21
7	347909.36	2296831.11
8	347909.96	2296835.43
9	347911.46	2296857.99
10	347910.73	2296877.51
11	347908.00	2296897.90
12	347903.22	2296917.72
13	347896.87	2296936.20
14	347887.31	2296956.69
15	347877.27	2296973.45
16	347865.05	2296990.00
17	347851.32	2297005.07
18	347836.85	2297018.20
19	347818.61	2297031.55
20	347801.73	2297041.40
21	347783.05	2297050.02
22	347763.76	2297056.61
23	347744.75	2297061.15
24	347722.33	2297064.06
25	347702.80	2297064.56
26	347682.28	2297063.11
27	347662.20	2297059.59
28	347643.35	2297054.41
29	347622.31	2297046.16
30	347604.95	2297037.19
31	347587.66	2297026.03
32	347571.77	2297013.27
33	347557.75	2296999.66
34	347543.28	2296982.29
35	347532.39	2296966.07

Обозначение характерных точек границ	Координаты МСК-65.15	
	X	Y
36	347522.62	2296947.96
37	347514.83	2296929.12
38	347509.10	2296910.44
39	347504.99	2296889.54
40	347503.22	2296872.44
41	347502.89	2296862.66
42	347503.62	2296843.14
43	347506.35	2296822.75
44	347511.13	2296802.93
45	347517.48	2296784.45
46	347527.03	2296763.96
47	347537.07	2296747.20
48	347549.29	2296730.65
49	347563.03	2296715.58
50	347577.50	2296702.44
51	347595.74	2296689.09
52	347612.61	2296679.25
53	347631.29	2296670.63
54	347650.59	2296664.04
55	347669.59	2296659.50
56	347692.01	2296656.59
57	347711.54	2296656.09
58	347732.07	2296657.54
59	347752.14	2296661.06
60	347770.99	2296666.24
61	347792.04	2296674.49
62	347809.39	2296683.46
63	347826.68	2296694.61
64	347842.58	2296707.37
1	347856.60	2296720.99
Внутренняя граница		
65	347817.01	2296754.03
66	347829.46	2296768.63
67	347839.99	2296784.68
68	347848.43	2296801.92
69	347854.63	2296820.09
70	347858.58	2296839.34
71	347860.01	2296858.02
72	347859.09	2296877.20
73	347855.78	2296896.10
74	347850.12	2296914.45

Обозначение характерных точек границ	Координаты МСК-65.15	
	X	Y
75	347842.21	2296931.94
76	347832.17	2296948.30
77	347820.16	2296963.27
78	347806.36	2296976.62
79	347791.01	2296988.13
80	347774.33	2296997.63
81	347756.59	2297004.97
82	347738.07	2297010.02
83	347719.07	2297012.71
84	347699.87	2297013.00
85	347680.79	2297010.88
86	347662.13	2297006.39
87	347644.18	2296999.59
88	347627.22	2296990.60
89	347611.53	2296979.55
90	347597.34	2296966.62
91	347584.88	2296952.02
92	347574.35	2296935.97
93	347565.92	2296918.73
94	347559.71	2296900.56
95	347555.76	2296881.31
96	347554.57	2296869.50
97	347554.34	2296862.63
98	347555.26	2296843.45
99	347558.57	2296824.54
100	347564.22	2296806.20
101	347572.13	2296788.71
102	347582.17	2296772.35
103	347594.19	2296757.38
104	347607.98	2296744.03
105	347623.34	2296732.52
106	347640.02	2296723.02
107	347657.76	2296715.68
108	347676.27	2296710.63
109	347695.28	2296707.94
110	347714.47	2296707.65
111	347733.55	2296709.77
112	347752.21	2296714.26
113	347770.16	2296721.06
114	347787.12	2296730.05
115	347802.82	2296741.10

Обозначение характерных точек границ	Координаты МСК-65.15	
	X	Y
65	347817.01	2296754.03
Сектор 4.5		
Набс от 95.00 до 100.00 м		
Внешняя граница		
1	347892.41	2296684.00
2	347906.17	2296699.70
3	347919.62	2296718.00
4	347931.28	2296737.12
5	347941.47	2296757.88
6	347949.86	2296779.65
7	347955.62	2296799.72
8	347960.00	2296822.01
9	347960.27	2296823.78
10	347960.38	2296824.53
11	347961.91	2296837.96
12	347962.92	2296860.32
13	347961.84	2296883.43
14	347958.70	2296906.55
15	347954.08	2296926.91
16	347947.19	2296948.55
17	347938.58	2296969.21
18	347927.77	2296989.66
19	347915.08	2297009.24
20	347902.24	2297025.70
21	347886.78	2297042.34
22	347870.19	2297057.38
23	347851.70	2297071.28
24	347831.89	2297083.59
25	347813.26	2297093.02
26	347792.19	2297101.49
27	347770.77	2297108.03
28	347748.13	2297112.74
29	347724.96	2297115.45
30	347704.08	2297116.04
31	347681.41	2297114.74
32	347659.25	2297111.54
33	347636.75	2297106.15
34	347614.64	2297098.74
35	347595.50	2297090.39
36	347575.54	2297079.56

Обозначение характерных точек границ	Координаты МСК-65.15	
	X	Y
37	347556.85	2297067.23
38	347538.79	2297052.77
39	347521.93	2297036.65
40	347508.17	2297020.94
41	347494.72	2297002.64
42	347483.06	2296983.53
43	347472.87	2296962.76
44	347464.49	2296941.00
45	347458.72	2296920.93
46	347454.34	2296898.64
47	347454.08	2296896.87
48	347453.96	2296896.11
49	347451.88	2296875.44
50	347451.43	2296860.32
51	347452.50	2296837.22
52	347455.64	2296814.10
53	347460.26	2296793.74
54	347467.16	2296772.10
55	347475.77	2296751.43
56	347486.58	2296730.98
57	347499.26	2296711.41
58	347512.11	2296694.95
59	347527.56	2296678.31
60	347544.16	2296663.27
61	347562.64	2296649.37
62	347582.45	2296637.05
63	347601.09	2296627.63
64	347622.16	2296619.15
65	347643.57	2296612.62
66	347666.22	2296607.91
67	347689.39	2296605.20
68	347710.26	2296604.61
69	347732.93	2296605.91
70	347755.09	2296609.11
71	347777.59	2296614.50
72	347799.71	2296621.91
73	347818.84	2296630.26
74	347838.81	2296641.09
75	347857.49	2296653.42
76	347875.56	2296667.87
1	347892.41	2296684.00

Обозначение характерных точек границ	Координаты МСК-65.15	
	X	Y
Внутренняя граница		
77	347856.60	2296720.99
78	347871.07	2296738.36
79	347881.95	2296754.58
80	347891.73	2296772.68
81	347899.51	2296791.53
82	347905.24	2296810.21
83	347909.36	2296831.11
84	347909.96	2296835.43
85	347911.46	2296857.99
86	347910.73	2296877.51
87	347908.00	2296897.90
88	347903.22	2296917.72
89	347896.87	2296936.20
90	347887.31	2296956.69
91	347877.27	2296973.45
92	347865.05	2296990.00
93	347851.32	2297005.07
94	347836.85	2297018.20
95	347818.61	2297031.55
96	347801.73	2297041.40
97	347783.05	2297050.02
98	347763.76	2297056.61
99	347744.75	2297061.15
100	347722.33	2297064.06
101	347702.80	2297064.56
102	347682.28	2297063.11
103	347662.20	2297059.59
104	347643.35	2297054.41
105	347622.31	2297046.16
106	347604.95	2297037.19
107	347587.66	2297026.03
108	347571.77	2297013.27
109	347557.75	2296999.66
110	347543.28	2296982.29
111	347532.39	2296966.07
112	347522.62	2296947.96
113	347514.83	2296929.12
114	347509.10	2296910.44
115	347504.99	2296889.54
116	347503.22	2296872.44

Обозначение характерных точек границ	Координаты МСК-65.15	
	X	Y
117	347502.89	2296862.66
118	347503.62	2296843.14
119	347506.35	2296822.75
120	347511.13	2296802.93
121	347517.48	2296784.45
122	347527.03	2296763.96
123	347537.07	2296747.20
124	347549.29	2296730.65
125	347563.03	2296715.58
126	347577.50	2296702.44
127	347595.74	2296689.09
128	347612.61	2296679.25
129	347631.29	2296670.63
130	347650.59	2296664.04
131	347669.59	2296659.50
132	347692.01	2296656.59
133	347711.54	2296656.09
134	347732.07	2296657.54
135	347752.14	2296661.06
136	347770.99	2296666.24
137	347792.04	2296674.49
138	347809.39	2296683.46
139	347826.68	2296694.61
140	347842.58	2296707.37
77	347856.60	2296720.99
Сектор 4.6		
Набс от 100.00 м до 105.00 м		
Внешняя граница		
1	347924.99	2296643.77
2	347942.46	2296662.85
3	347956.96	2296681.54
4	347969.49	2296700.54
5	347981.25	2296721.68
6	347991.97	2296745.22
7	347999.98	2296767.48
8	348006.21	2296790.19
9	348010.79	2296813.84
10	348011.03	2296815.45
11	348011.15	2296816.23
12	348013.60	2296838.86

Обозначение характерных точек границ	Координаты МСК-65.15	
	X	Y
13	348014.34	2296862.51
14	348013.32	2296885.24
15	348010.40	2296909.26
16	348005.23	2296934.60
17	347998.63	2296957.32
18	347990.63	2296978.63
19	347980.44	2297000.57
20	347967.69	2297023.07
21	347954.39	2297042.64
22	347940.20	2297060.43
23	347923.73	2297078.15
24	347904.65	2297095.61
25	347885.96	2297110.11
26	347866.96	2297122.65
27	347845.82	2297134.40
28	347822.28	2297145.12
29	347800.02	2297153.13
30	347778.08	2297159.18
31	347754.34	2297163.83
32	347728.64	2297166.75
33	347704.99	2297167.49
34	347682.25	2297166.47
35	347658.24	2297163.55
36	347632.90	2297158.38
37	347610.18	2297151.78
38	347588.87	2297143.78
39	347566.93	2297133.59
40	347544.43	2297120.84
41	347524.86	2297107.55
42	347507.07	2297093.35
43	347489.35	2297076.88
44	347471.89	2297057.80
45	347457.39	2297039.11
46	347444.85	2297020.11
47	347433.09	2296998.97
48	347422.38	2296975.43
49	347414.36	2296953.17
50	347408.14	2296930.46
51	347403.56	2296906.81
52	347403.32	2296905.20
53	347403.20	2296904.42

Обозначение характерных точек границ	Координаты МСК-65.15	
	X	Y
54	347403.08	2296903.62
55	347400.53	2296878.47
56	347400.00	2296858.14
57	347401.03	2296835.41
58	347403.94	2296811.39
59	347409.11	2296786.05
60	347415.71	2296763.33
61	347423.71	2296742.02
62	347433.91	2296720.08
63	347446.65	2296697.58
64	347459.95	2296678.01
65	347474.14	2296660.22
66	347490.62	2296642.50
67	347509.69	2296625.04
68	347528.39	2296610.54
69	347547.39	2296598.00
70	347568.53	2296586.24
71	347592.07	2296575.53
72	347614.33	2296567.52
73	347636.27	2296561.46
74	347660.01	2296556.82
75	347685.71	2296553.90
76	347709.35	2296553.16
77	347732.09	2296554.18
78	347756.11	2296557.10
79	347781.45	2296562.26
80	347804.17	2296568.87
81	347825.47	2296576.87
82	347847.41	2296587.06
83	347869.92	2296599.80
84	347889.49	2296613.10
85	347907.28	2296627.30
1	347924.99	2296643.77
Внутренняя граница		
86	347892.41	2296684.00
87	347906.17	2296699.70
88	347919.62	2296718.00
89	347931.28	2296737.12
90	347941.47	2296757.88
91	347949.86	2296779.65
92	347955.62	2296799.72

Обозначение характерных точек границ	Координаты МСК-65.15	
	X	Y
93	347960.00	2296822.01
94	347960.27	2296823.78
95	347960.38	2296824.53
96	347961.91	2296837.96
97	347962.92	2296860.32
98	347961.84	2296883.43
99	347958.70	2296906.55
100	347954.08	2296926.91
101	347947.19	2296948.55
102	347938.58	2296969.21
103	347927.77	2296989.66
104	347915.08	2297009.24
105	347902.24	2297025.70
106	347886.78	2297042.34
107	347870.19	2297057.38
108	347851.70	2297071.28
109	347831.89	2297083.59
110	347813.26	2297093.02
111	347792.19	2297101.49
112	347770.77	2297108.03
113	347748.13	2297112.74
114	347724.96	2297115.45
115	347704.08	2297116.04
116	347681.41	2297114.74
117	347659.25	2297111.54
118	347636.75	2297106.15
119	347614.64	2297098.74
120	347595.50	2297090.39
121	347575.54	2297079.56
122	347556.85	2297067.23
123	347538.79	2297052.77
124	347521.93	2297036.65
125	347508.17	2297020.94
126	347494.72	2297002.64
127	347483.06	2296983.53
128	347472.87	2296962.76
129	347464.49	2296941.00
130	347458.72	2296920.93
131	347454.34	2296898.64
132	347454.08	2296896.87
133	347453.96	2296896.11

Обозначение характерных точек границ	Координаты МСК-65.15	
	X	Y
134	347451.88	2296875.44
135	347451.43	2296860.32
136	347452.50	2296837.22
137	347455.64	2296814.10
138	347460.26	2296793.74
139	347467.16	2296772.10
140	347475.77	2296751.43
141	347486.58	2296730.98
142	347499.26	2296711.41
143	347512.11	2296694.95
144	347527.56	2296678.31
145	347544.16	2296663.27
146	347562.64	2296649.37
147	347582.45	2296637.05
148	347601.09	2296627.63
149	347622.16	2296619.15
150	347643.57	2296612.62
151	347666.22	2296607.91
152	347689.39	2296605.20
153	347710.26	2296604.61
154	347732.93	2296605.91
155	347755.09	2296609.11
156	347777.59	2296614.50
157	347799.71	2296621.91
158	347818.84	2296630.26
159	347838.81	2296641.09
160	347857.49	2296653.42
161	347875.56	2296667.87
86	347892.41	2296684.00
Сектор 4.7		
Набс от 105.00 м до 110.00 м		
Внешняя граница		
1	347951.71	2296598.02
2	347970.31	2296616.69
3	347986.49	2296635.43
4	348002.92	2296657.56
5	348018.13	2296681.74
6	348031.10	2296706.46
7	348041.52	2296730.66
8	348049.66	2296754.05

Обозначение характерных точек границ	Координаты МСК-65.15	
	X	Y
9	348056.80	2296780.67
10	348061.57	2296805.68
11	348061.79	2296807.13
12	348061.91	2296807.90
13	348064.03	2296825.12
14	348065.70	2296853.63
15	348065.16	2296881.54
16	348062.63	2296907.77
17	348058.50	2296932.19
18	348051.93	2296958.95
19	348042.99	2296986.08
20	348032.20	2297011.84
21	348020.20	2297035.29
22	348007.37	2297056.47
23	347991.41	2297078.94
24	347973.11	2297100.87
25	347953.60	2297120.85
26	347933.81	2297138.24
27	347914.08	2297153.21
28	347890.97	2297168.22
29	347865.88	2297181.88
30	347840.39	2297193.27
31	347815.58	2297202.15
32	347791.74	2297208.81
33	347764.72	2297214.26
34	347736.36	2297217.72
35	347708.47	2297218.93
36	347682.14	2297218.06
37	347657.51	2297215.47
38	347630.38	2297210.59
39	347602.75	2297203.37
40	347576.37	2297194.23
41	347552.20	2297183.72
42	347530.26	2297172.25
43	347506.83	2297157.73
44	347483.79	2297140.84
45	347462.63	2297122.63
46	347444.04	2297103.96
47	347427.86	2297085.22
48	347411.42	2297063.09
49	347396.22	2297038.91

Обозначение характерных точек границ	Координаты МСК-65.15	
	X	Y
50	347383.25	2297014.19
51	347372.82	2296989.99
52	347364.68	2296966.60
53	347357.55	2296939.98
54	347352.77	2296914.97
55	347352.66	2296914.21
56	347352.44	2296912.74
57	347351.87	2296908.92
58	347349.19	2296881.54
59	347348.64	2296867.02
60	347349.19	2296839.10
61	347351.72	2296812.87
62	347355.85	2296788.46
63	347362.42	2296761.69
64	347371.36	2296734.56
65	347382.14	2296708.81
66	347394.15	2296685.35
67	347406.97	2296664.18
68	347422.94	2296641.71
69	347441.23	2296619.77
70	347460.74	2296599.80
71	347480.54	2296582.41
72	347500.26	2296567.44
73	347523.37	2296552.42
74	347548.46	2296538.77
75	347573.95	2296527.38
76	347598.76	2296518.49
77	347622.61	2296511.84
78	347649.63	2296506.39
79	347677.98	2296502.92
80	347705.87	2296501.72
81	347732.21	2296502.59
82	347756.83	2296505.18
83	347783.96	2296510.06
84	347811.60	2296517.28
85	347837.98	2296526.42
86	347862.14	2296536.93
87	347884.08	2296548.40
88	347907.51	2296562.92
89	347930.55	2296579.81
1	347951.71	2296598.02

Обозначение характерных точек границ	Координаты МСК-65.15	
	X	Y
Внутренняя граница		
90	347924.99	2296643.77
91	347942.46	2296662.85
92	347956.96	2296681.54
93	347969.49	2296700.54
94	347981.25	2296721.68
95	347991.97	2296745.22
96	347999.98	2296767.48
97	348006.21	2296790.19
98	348010.79	2296813.84
99	348011.03	2296815.45
100	348011.15	2296816.23
101	348013.60	2296838.86
102	348014.34	2296862.51
103	348013.32	2296885.24
104	348010.40	2296909.26
105	348005.23	2296934.60
106	347998.63	2296957.32
107	347990.63	2296978.63
108	347980.44	2297000.57
109	347967.69	2297023.07
110	347954.39	2297042.64
111	347940.20	2297060.43
112	347923.73	2297078.15
113	347904.65	2297095.61
114	347885.96	2297110.11
115	347866.96	2297122.65
116	347845.82	2297134.40
117	347822.28	2297145.12
118	347800.02	2297153.13
119	347778.08	2297159.18
120	347754.34	2297163.83
121	347728.64	2297166.75
122	347704.99	2297167.49
123	347682.25	2297166.47
124	347658.24	2297163.55
125	347632.90	2297158.38
126	347610.18	2297151.78
127	347588.87	2297143.78
128	347566.93	2297133.59
129	347544.43	2297120.84

Обозначение характерных точек границ	Координаты МСК-65.15	
	X	Y
130	347524.86	2297107.55
131	347507.07	2297093.35
132	347489.35	2297076.88
133	347471.89	2297057.80
134	347457.39	2297039.11
135	347444.85	2297020.11
136	347433.09	2296998.97
137	347422.38	2296975.43
138	347414.36	2296953.17
139	347408.14	2296930.46
140	347403.56	2296906.81
141	347403.32	2296905.20
142	347403.20	2296904.42
143	347403.08	2296903.62
144	347400.53	2296878.47
145	347400.00	2296858.14
146	347401.03	2296835.41
147	347403.94	2296811.39
148	347409.11	2296786.05
149	347415.71	2296763.33
150	347423.71	2296742.02
151	347433.91	2296720.08
152	347446.65	2296697.58
153	347459.95	2296678.01
154	347474.14	2296660.22
155	347490.62	2296642.50
156	347509.69	2296625.04
157	347528.39	2296610.54
158	347547.39	2296598.00
159	347568.53	2296586.24
160	347592.07	2296575.53
161	347614.33	2296567.52
162	347636.27	2296561.46
163	347660.01	2296556.82
164	347685.71	2296553.90
165	347709.35	2296553.16
166	347732.09	2296554.18
167	347756.11	2296557.10
168	347781.45	2296562.26
169	347804.17	2296568.87
170	347825.47	2296576.87

Обозначение характерных точек границ	Координаты МСК-65.15	
	X	Y
171	347847.41	2296587.06
172	347869.92	2296599.80
173	347889.49	2296613.10
174	347907.28	2296627.30
90	347924.99	2296643.77
Сектор 4.8		
Набс от 110.00 м до 115.00 м		
Внешняя граница		
1	348002.50	2296575.89
2	348022.27	2296597.94
3	348039.68	2296620.37
4	348054.79	2296642.84
5	348068.37	2296666.24
6	348080.36	2296690.44
7	348090.70	2296715.32
8	348099.67	2296741.74
9	348107.19	2296770.31
10	348112.34	2296797.41
11	348115.03	2296818.29
12	348117.00	2296847.44
13	348116.87	2296876.67
14	348114.59	2296906.57
15	348110.20	2296935.86
16	348104.01	2296963.58
17	348096.32	2296989.54
18	348086.95	2297014.91
19	348075.95	2297039.58
20	348063.37	2297063.41
21	348049.30	2297086.31
22	348033.26	2297108.88
23	348014.74	2297131.48
24	347994.64	2297152.69
25	347972.50	2297172.93
26	347949.26	2297191.28
27	347925.77	2297207.24
28	347902.40	2297220.91
29	347878.20	2297232.99
30	347853.29	2297243.44
31	347827.80	2297252.20
32	347801.87	2297259.26

Обозначение характерных точек границ	Координаты МСК-65.15	
	X	Y
33	347774.73	2297264.74
34	347745.76	2297268.53
35	347716.59	2297270.24
36	347686.60	2297269.84
37	347657.09	2297267.30
38	347629.04	2297262.86
39	347602.65	2297256.82
40	347576.74	2297249.06
41	347551.43	2297239.63
42	347526.85	2297228.57
43	347503.12	2297215.96
44	347479.58	2297201.38
45	347455.86	2297184.31
46	347433.43	2297165.58
47	347411.84	2297144.76
48	347392.07	2297122.71
49	347374.66	2297100.27
50	347359.56	2297077.81
51	347345.98	2297054.41
52	347333.99	2297030.21
53	347323.64	2297005.32
54	347314.67	2296978.91
55	347307.15	2296950.34
56	347302.00	2296923.23
57	347301.79	2296921.81
58	347301.67	2296921.04
59	347300.70	2296914.33
60	347297.86	2296884.75
61	347297.35	2296873.20
62	347297.48	2296843.98
63	347299.76	2296814.07
64	347304.14	2296784.79
65	347310.34	2296757.07
66	347318.02	2296731.11
67	347327.39	2296705.74
68	347338.40	2296681.07
69	347350.97	2296657.23
70	347365.05	2296634.34
71	347381.08	2296611.77
72	347399.61	2296589.17
73	347419.71	2296567.96

Обозначение характерных точек границ	Координаты МСК-65.15	
	X	Y
74	347441.84	2296547.71
75	347465.09	2296529.37
76	347488.57	2296513.41
77	347511.95	2296499.74
78	347536.15	2296487.66
79	347561.05	2296477.21
80	347586.54	2296468.44
81	347612.47	2296461.39
82	347639.61	2296455.91
83	347668.59	2296452.12
84	347697.76	2296450.41
85	347727.75	2296450.81
86	347757.26	2296453.35
87	347785.30	2296457.79
88	347811.69	2296463.83
89	347837.61	2296471.59
90	347862.92	2296481.02
91	347887.50	2296492.08
92	347911.23	2296504.68
93	347934.76	2296519.27
94	347958.48	2296536.34
95	347980.91	2296555.07
1	348002.50	2296575.89
Внутренняя граница		
96	347951.71	2296598.02
97	347970.31	2296616.69
98	347986.49	2296635.43
99	348002.92	2296657.56
100	348018.13	2296681.74
101	348031.10	2296706.46
102	348041.52	2296730.66
103	348049.66	2296754.05
104	348056.80	2296780.67
105	348061.57	2296805.68
106	348061.79	2296807.13
107	348061.91	2296807.90
108	348064.03	2296825.12
109	348065.70	2296853.63
110	348065.16	2296881.54
111	348062.63	2296907.77
112	348058.50	2296932.19

Обозначение характерных точек границ	Координаты МСК-65.15	
	X	Y
113	348051.93	2296958.95
114	348042.99	2296986.08
115	348032.20	2297011.84
116	348020.20	2297035.29
117	348007.37	2297056.47
118	347991.41	2297078.94
119	347973.11	2297100.87
120	347953.60	2297120.85
121	347933.81	2297138.24
122	347914.08	2297153.21
123	347890.97	2297168.22
124	347865.88	2297181.88
125	347840.39	2297193.27
126	347815.58	2297202.15
127	347791.74	2297208.81
128	347764.72	2297214.26
129	347736.36	2297217.72
130	347708.47	2297218.93
131	347682.14	2297218.06
132	347657.51	2297215.47
133	347630.38	2297210.59
134	347602.75	2297203.37
135	347576.37	2297194.23
136	347552.20	2297183.72
137	347530.26	2297172.25
138	347506.83	2297157.73
139	347483.79	2297140.84
140	347462.63	2297122.63
141	347444.04	2297103.96
142	347427.86	2297085.22
143	347411.42	2297063.09
144	347396.22	2297038.91
145	347383.25	2297014.19
146	347372.82	2296989.99
147	347364.68	2296966.60
148	347357.55	2296939.98
149	347352.77	2296914.97
150	347352.66	2296914.21
151	347352.44	2296912.74
152	347351.87	2296908.92
153	347349.19	2296881.54

Обозначение характерных точек границ	Координаты МСК-65.15	
	X	Y
154	347348.64	2296867.02
155	347349.19	2296839.10
156	347351.72	2296812.87
157	347355.85	2296788.46
158	347362.42	2296761.69
159	347371.36	2296734.56
160	347382.14	2296708.81
161	347394.15	2296685.35
162	347406.97	2296664.18
163	347422.94	2296641.71
164	347441.23	2296619.77
165	347460.74	2296599.80
166	347480.54	2296582.41
167	347500.26	2296567.44
168	347523.37	2296552.42
169	347548.46	2296538.77
170	347573.95	2296527.38
171	347598.76	2296518.49
172	347622.61	2296511.84
173	347649.63	2296506.39
174	347677.98	2296502.92
175	347705.87	2296501.72
176	347732.21	2296502.59
177	347756.83	2296505.18
178	347783.96	2296510.06
179	347811.60	2296517.28
180	347837.98	2296526.42
181	347862.14	2296536.93
182	347884.08	2296548.40
183	347907.51	2296562.92
184	347930.55	2296579.81
96	347951.71	2296598.02
Сектор 4.9		
Набс от 115.00 м до 120.00 м		
Внешняя граница		
1	348034.28	2296534.83
2	348054.07	2296556.01
3	348072.49	2296578.39
4	348089.47	2296601.89
5	348104.95	2296626.40

Обозначение характерных точек границ	Координаты МСК-65.15	
	X	Y
6	348118.85	2296651.84
7	348131.13	2296678.10
8	348141.73	2296705.08
9	348150.62	2296732.67
10	348157.76	2296760.77
11	348163.13	2296789.26
12	348166.69	2296818.03
13	348168.44	2296846.97
14	348168.37	2296875.96
15	348166.47	2296904.88
16	348162.77	2296933.64
17	348157.27	2296962.10
18	348149.99	2296990.16
19	348140.96	2297017.71
20	348130.22	2297044.63
21	348117.82	2297070.83
22	348103.79	2297096.20
23	348088.20	2297120.64
24	348071.10	2297144.05
25	348052.56	2297166.34
26	348032.67	2297187.43
27	348011.49	2297207.22
28	347989.10	2297225.64
29	347965.61	2297242.63
30	347941.09	2297258.10
31	347915.66	2297272.00
32	347889.40	2297284.28
33	347862.42	2297294.89
34	347834.82	2297303.78
35	347806.73	2297310.92
36	347778.24	2297316.28
37	347749.47	2297319.84
38	347720.53	2297321.59
39	347691.54	2297321.52
40	347662.61	2297319.63
41	347633.86	2297315.92
42	347605.40	2297310.42
43	347577.34	2297303.14
44	347549.79	2297294.12
45	347522.86	2297283.38
46	347496.66	2297270.97

Обозначение характерных точек границ	Координаты МСК-65.15	
	X	Y
47	347471.29	2297256.94
48	347446.85	2297241.35
49	347423.44	2297224.25
50	347401.15	2297205.72
51	347380.07	2297185.82
52	347360.28	2297164.64
53	347341.85	2297142.26
54	347324.87	2297118.76
55	347309.40	2297094.25
56	347295.49	2297068.81
57	347283.22	2297042.55
58	347272.61	2297015.57
59	347263.72	2296987.97
60	347256.58	2296959.88
61	347251.22	2296931.39
62	347249.50	2296919.48
63	347246.52	2296887.98
64	347245.91	2296873.68
65	347245.98	2296844.69
66	347247.87	2296815.76
67	347251.57	2296787.01
68	347257.08	2296758.55
69	347264.36	2296730.49
70	347273.38	2296702.94
71	347284.12	2296676.01
72	347296.53	2296649.81
73	347310.56	2296624.44
74	347326.15	2296600.01
75	347343.25	2296576.59
76	347361.78	2296554.30
77	347381.68	2296533.22
78	347402.86	2296513.43
79	347425.24	2296495.00
80	347448.74	2296478.02
81	347473.25	2296462.55
82	347498.69	2296448.65
83	347524.95	2296436.37
84	347551.93	2296425.76
85	347579.52	2296416.87
86	347607.62	2296409.73
87	347636.11	2296404.37

Обозначение характерных точек границ	Координаты МСК-65.15	
	X	Y
88	347664.88	2296400.81
89	347693.81	2296399.06
90	347722.80	2296399.13
91	347751.73	2296401.02
92	347780.48	2296404.73
93	347808.95	2296410.23
94	347837.01	2296417.51
95	347864.56	2296426.53
96	347891.48	2296437.27
97	347917.68	2296449.68
98	347943.05	2296463.71
99	347967.49	2296479.30
100	347990.90	2296496.40
101	348013.19	2296514.93
1	348034.28	2296534.83
Внутренняя граница		
102	348002.50	2296575.89
103	348022.27	2296597.94
104	348039.68	2296620.37
105	348054.79	2296642.84
106	348068.37	2296666.24
107	348080.36	2296690.44
108	348090.70	2296715.32
109	348099.67	2296741.74
110	348107.19	2296770.31
111	348112.34	2296797.41
112	348115.03	2296818.29
113	348117.00	2296847.44
114	348116.87	2296876.67
115	348114.59	2296906.57
116	348110.20	2296935.86
117	348104.01	2296963.58
118	348096.32	2296989.54
119	348086.95	2297014.91
120	348075.95	2297039.58
121	348063.37	2297063.41
122	348049.30	2297086.31
123	348033.26	2297108.88
124	348014.74	2297131.48
125	347994.64	2297152.69
126	347972.50	2297172.93

Обозначение характерных точек границ	Координаты МСК-65.15	
	X	Y
127	347949.26	2297191.28
128	347925.77	2297207.24
129	347902.40	2297220.91
130	347878.20	2297232.99
131	347853.29	2297243.44
132	347827.80	2297252.20
133	347801.87	2297259.26
134	347774.73	2297264.74
135	347745.76	2297268.53
136	347716.59	2297270.24
137	347686.60	2297269.84
138	347657.09	2297267.30
139	347629.04	2297262.86
140	347602.65	2297256.82
141	347576.74	2297249.06
142	347551.43	2297239.63
143	347526.85	2297228.57
144	347503.12	2297215.96
145	347479.58	2297201.38
146	347455.86	2297184.31
147	347433.43	2297165.58
148	347411.84	2297144.76
149	347392.07	2297122.71
150	347374.66	2297100.27
151	347359.56	2297077.81
152	347345.98	2297054.41
153	347333.99	2297030.21
154	347323.64	2297005.32
155	347314.67	2296978.91
156	347307.15	2296950.34
157	347302.00	2296923.23
158	347301.79	2296921.81
159	347301.67	2296921.04
160	347300.70	2296914.33
161	347297.86	2296884.75
162	347297.35	2296873.20
163	347297.48	2296843.98
164	347299.76	2296814.07
165	347304.14	2296784.79
166	347310.34	2296757.07
167	347318.02	2296731.11

Обозначение характерных точек границ	Координаты МСК-65.15	
	X	Y
168	347327.39	2296705.74
169	347338.40	2296681.07
170	347350.97	2296657.23
171	347365.05	2296634.34
172	347381.08	2296611.77
173	347399.61	2296589.17
174	347419.71	2296567.96
175	347441.84	2296547.71
176	347465.09	2296529.37
177	347488.57	2296513.41
178	347511.95	2296499.74
179	347536.15	2296487.66
180	347561.05	2296477.21
181	347586.54	2296468.44
182	347612.47	2296461.39
183	347639.61	2296455.91
184	347668.59	2296452.12
185	347697.76	2296450.41
186	347727.75	2296450.81
187	347757.26	2296453.35
188	347785.30	2296457.79
189	347811.69	2296463.83
190	347837.61	2296471.59
191	347862.92	2296481.02
192	347887.50	2296492.08
193	347911.23	2296504.68
194	347934.76	2296519.27
195	347958.48	2296536.34
196	347980.91	2296555.07
102	348002.50	2296575.89
Сектор 4.10		
Набс от 120.00 м до 125.00 м		
Внешняя граница		
1	348073.65	2296501.51
2	348095.46	2296525.23
3	348115.73	2296550.27
4	348134.39	2296576.54
5	348151.37	2296603.93
6	348166.59	2296632.32
7	348180.00	2296661.62

Обозначение характерных точек границ	Координаты МСК-65.15	
	X	Y
8	348191.54	2296691.70
9	348201.18	2296722.45
10	348208.37	2296751.47
11	348213.91	2296781.11
12	348214.56	2296785.45
13	348218.26	2296817.46
14	348219.95	2296849.63
15	348219.60	2296881.85
16	348217.24	2296913.98
17	348212.87	2296945.91
18	348206.49	2296977.49
19	348198.15	2297008.61
20	348187.87	2297039.15
21	348175.70	2297068.98
22	348161.67	2297097.99
23	348145.85	2297126.05
24	348128.30	2297153.08
25	348109.09	2297178.94
26	348088.29	2297203.55
27	348065.98	2297226.80
28	348042.26	2297248.61
29	348017.22	2297268.88
30	347990.96	2297287.54
31	347963.57	2297304.52
32	347935.17	2297319.74
33	347905.88	2297333.15
34	347875.80	2297344.70
35	347845.05	2297354.33
36	347813.76	2297362.01
37	347782.05	2297367.71
38	347750.04	2297371.41
39	347717.86	2297373.10
40	347685.64	2297372.76
41	347653.51	2297370.39
42	347621.59	2297366.02
43	347590.01	2297359.65
44	347558.88	2297351.30
45	347528.35	2297341.02
46	347498.52	2297328.85
47	347469.51	2297314.82
48	347441.44	2297299.00

Обозначение характерных точек границ	Координаты МСК-65.15	
	X	Y
49	347414.42	2297281.45
50	347388.56	2297262.24
51	347363.95	2297241.44
52	347340.70	2297219.14
53	347318.89	2297195.42
54	347298.61	2297170.37
55	347279.95	2297144.11
56	347262.98	2297116.72
57	347247.75	2297088.33
58	347234.34	2297059.03
59	347222.80	2297028.95
60	347213.17	2296998.20
61	347205.97	2296969.18
62	347200.43	2296939.54
63	347198.30	2296924.61
64	347195.18	2296891.09
65	347194.40	2296871.02
66	347194.74	2296838.80
67	347197.10	2296806.66
68	347201.48	2296774.74
69	347207.85	2296743.16
70	347216.19	2296712.04
71	347226.47	2296681.50
72	347238.65	2296651.67
73	347252.68	2296622.66
74	347268.49	2296594.59
75	347286.05	2296567.57
76	347305.26	2296541.71
77	347326.06	2296517.10
78	347348.36	2296493.85
79	347372.08	2296472.04
80	347397.12	2296451.77
81	347423.39	2296433.10
82	347450.77	2296416.13
83	347479.17	2296400.91
84	347508.47	2296387.50
85	347538.55	2296375.95
86	347569.30	2296366.32
87	347600.59	2296358.64
88	347632.30	2296352.93
89	347664.30	2296349.23

Обозначение характерных точек границ	Координаты МСК-65.15	
	X	Y
90	347696.48	2296347.55
91	347728.70	2296347.89
92	347760.83	2296350.25
93	347792.75	2296354.63
94	347824.34	2296361.00
95	347855.46	2296369.34
96	347886.00	2296379.62
97	347915.83	2296391.80
98	347944.83	2296405.83
99	347972.90	2296421.65
100	347999.92	2296439.20
101	348025.79	2296458.41
102	348050.40	2296479.21
1	348073.65	2296501.51
Внутренняя граница		
103	348034.28	2296534.83
104	348054.07	2296556.01
105	348072.49	2296578.39
106	348089.47	2296601.89
107	348104.95	2296626.40
108	348118.85	2296651.84
109	348131.13	2296678.10
110	348141.73	2296705.08
111	348150.62	2296732.67
112	348157.76	2296760.77
113	348163.13	2296789.26
114	348166.69	2296818.03
115	348168.44	2296846.97
116	348168.37	2296875.96
117	348166.47	2296904.88
118	348162.77	2296933.64
119	348157.27	2296962.10
120	348149.99	2296990.16
121	348140.96	2297017.71
122	348130.22	2297044.63
123	348117.82	2297070.83
124	348103.79	2297096.20
125	348088.20	2297120.64
126	348071.10	2297144.05
127	348052.56	2297166.34
128	348032.67	2297187.43

Обозначение характерных точек границ	Координаты МСК-65.15	
	X	Y
129	348011.49	2297207.22
130	347989.10	2297225.64
131	347965.61	2297242.63
132	347941.09	2297258.10
133	347915.66	2297272.00
134	347889.40	2297284.28
135	347862.42	2297294.89
136	347834.82	2297303.78
137	347806.73	2297310.92
138	347778.24	2297316.28
139	347749.47	2297319.84
140	347720.53	2297321.59
141	347691.54	2297321.52
142	347662.61	2297319.63
143	347633.86	2297315.92
144	347605.40	2297310.42
145	347577.34	2297303.14
146	347549.79	2297294.12
147	347522.86	2297283.38
148	347496.66	2297270.97
149	347471.29	2297256.94
150	347446.85	2297241.35
151	347423.44	2297224.25
152	347401.15	2297205.72
153	347380.07	2297185.82
154	347360.28	2297164.64
155	347341.85	2297142.26
156	347324.87	2297118.76
157	347309.40	2297094.25
158	347295.49	2297068.81
159	347283.22	2297042.55
160	347272.61	2297015.57
161	347263.72	2296987.97
162	347256.58	2296959.88
163	347251.22	2296931.39
164	347249.50	2296919.48
165	347246.52	2296887.98
166	347245.91	2296873.68
167	347245.98	2296844.69
168	347247.87	2296815.76
169	347251.57	2296787.01

Обозначение характерных точек границ	Координаты МСК-65.15	
	X	Y
170	347257.08	2296758.55
171	347264.36	2296730.49
172	347273.38	2296702.94
173	347284.12	2296676.01
174	347296.53	2296649.81
175	347310.56	2296624.44
176	347326.15	2296600.01
177	347343.25	2296576.59
178	347361.78	2296554.30
179	347381.68	2296533.22
180	347402.86	2296513.43
181	347425.24	2296495.00
182	347448.74	2296478.02
183	347473.25	2296462.55
184	347498.69	2296448.65
185	347524.95	2296436.37
186	347551.93	2296425.76
187	347579.52	2296416.87
188	347607.62	2296409.73
189	347636.11	2296404.37
190	347664.88	2296400.81
191	347693.81	2296399.06
192	347722.80	2296399.13
193	347751.73	2296401.02
194	347780.48	2296404.73
195	347808.95	2296410.23
196	347837.01	2296417.51
197	347864.56	2296426.53
198	347891.48	2296437.27
199	347917.68	2296449.68
200	347943.05	2296463.71
201	347967.49	2296479.30
202	347990.90	2296496.40
203	348013.19	2296514.93
103	348034.28	2296534.83
Сектор 4.11		
Набс от 125.00 м до 130.00 м		
Внешняя граница		
1	348113.05	2296468.25
2	348136.87	2296494.51

Обозначение характерных точек границ	Координаты МСК-65.15	
	X	Y
3	348158.99	2296522.21
4	348179.33	2296551.25
5	348197.80	2296581.50
6	348214.34	2296612.86
7	348228.88	2296645.20
8	348241.36	2296678.38
9	348251.29	2296710.70
10	348258.99	2296742.23
11	348264.70	2296772.95
12	348265.99	2296781.70
13	348269.82	2296816.94
14	348271.44	2296852.36
15	348270.82	2296887.80
16	348267.99	2296923.14
17	348262.93	2296958.23
18	348255.69	2296992.93
19	348246.28	2297027.11
20	348234.75	2297060.63
21	348221.13	2297093.37
22	348205.48	2297125.18
23	348187.87	2297155.94
24	348168.36	2297185.54
25	348147.02	2297213.86
26	348123.96	2297240.78
27	348099.25	2297266.20
28	348072.99	2297290.02
29	348045.29	2297312.14
30	348016.25	2297332.48
31	347985.99	2297350.95
32	347954.63	2297367.49
33	347922.30	2297382.03
34	347889.12	2297394.51
35	347855.22	2297404.88
36	347820.73	2297413.10
37	347785.80	2297419.14
38	347750.56	2297422.97
39	347715.14	2297424.59
40	347679.69	2297423.98
41	347644.36	2297421.14
42	347609.27	2297416.09
43	347574.56	2297408.84

Обозначение характерных точек границ	Координаты МСК-65.15	
	X	Y
44	347540.38	2297399.43
45	347506.86	2297387.90
46	347474.13	2297374.28
47	347442.32	2297358.63
48	347411.55	2297341.02
49	347381.95	2297321.51
50	347353.64	2297300.18
51	347326.72	2297277.11
52	347301.30	2297252.40
53	347277.48	2297226.14
54	347255.36	2297198.44
55	347235.02	2297169.40
56	347216.54	2297139.14
57	347200.00	2297107.79
58	347185.47	2297075.45
59	347172.99	2297042.27
60	347163.05	2297009.95
61	347155.35	2296978.41
62	347149.65	2296947.70
63	347146.92	2296928.11
64	347143.85	2296894.34
65	347142.91	2296868.29
66	347143.52	2296832.85
67	347146.36	2296797.51
68	347151.41	2296762.42
69	347158.65	2296727.72
70	347168.06	2296693.54
71	347179.60	2296660.01
72	347193.22	2296627.28
73	347208.86	2296595.47
74	347226.48	2296564.70
75	347245.99	2296535.11
76	347267.32	2296506.79
77	347290.39	2296479.87
78	347315.10	2296454.45
79	347341.36	2296430.63
80	347369.06	2296408.51
81	347398.10	2296388.17
82	347428.35	2296369.69
83	347459.71	2296353.16
84	347492.04	2296338.62

Обозначение характерных точек границ	Координаты МСК-65.15	
	X	Y
85	347525.23	2296326.14
86	347559.13	2296315.77
87	347593.61	2296307.55
88	347628.54	2296301.51
89	347663.79	2296297.67
90	347699.20	2296296.06
91	347734.65	2296296.67
92	347769.99	2296299.51
93	347805.08	2296304.56
94	347839.78	2296311.81
95	347873.96	2296321.21
96	347907.48	2296332.75
97	347940.21	2296346.37
98	347972.03	2296362.02
99	348002.79	2296379.63
100	348032.39	2296399.14
101	348060.71	2296420.47
102	348087.63	2296443.54
1	348113.05	2296468.25
Внутренняя граница		
103	348073.65	2296501.51
104	348095.46	2296525.23
105	348115.73	2296550.27
106	348134.39	2296576.54
107	348151.37	2296603.93
108	348166.59	2296632.32
109	348180.00	2296661.62
110	348191.54	2296691.70
111	348201.18	2296722.45
112	348208.37	2296751.47
113	348213.91	2296781.11
114	348214.56	2296785.45
115	348218.26	2296817.46
116	348219.95	2296849.63
117	348219.60	2296881.85
118	348217.24	2296913.98
119	348212.87	2296945.91
120	348206.49	2296977.49
121	348198.15	2297008.61
122	348187.87	2297039.15
123	348175.70	2297068.98

Обозначение характерных точек границ	Координаты МСК-65.15	
	X	Y
124	348161.67	2297097.99
125	348145.85	2297126.05
126	348128.30	2297153.08
127	348109.09	2297178.94
128	348088.29	2297203.55
129	348065.98	2297226.80
130	348042.26	2297248.61
131	348017.22	2297268.88
132	347990.96	2297287.54
133	347963.57	2297304.52
134	347935.17	2297319.74
135	347905.88	2297333.15
136	347875.80	2297344.70
137	347845.05	2297354.33
138	347813.76	2297362.01
139	347782.05	2297367.71
140	347750.04	2297371.41
141	347717.86	2297373.10
142	347685.64	2297372.76
143	347653.51	2297370.39
144	347621.59	2297366.02
145	347590.01	2297359.65
146	347558.88	2297351.30
147	347528.35	2297341.02
148	347498.52	2297328.85
149	347469.51	2297314.82
150	347441.44	2297299.00
151	347414.42	2297281.45
152	347388.56	2297262.24
153	347363.95	2297241.44
154	347340.70	2297219.14
155	347318.89	2297195.42
156	347298.61	2297170.37
157	347279.95	2297144.11
158	347262.98	2297116.72
159	347247.75	2297088.33
160	347234.34	2297059.03
161	347222.80	2297028.95
162	347213.17	2296998.20
163	347205.97	2296969.18
164	347200.43	2296939.54

Обозначение характерных точек границ	Координаты МСК-65.15	
	X	Y
165	347198.30	2296924.61
166	347195.18	2296891.09
167	347194.40	2296871.02
168	347194.74	2296838.80
169	347197.10	2296806.66
170	347201.48	2296774.74
171	347207.85	2296743.16
172	347216.19	2296712.04
173	347226.47	2296681.50
174	347238.65	2296651.67
175	347252.68	2296622.66
176	347268.49	2296594.59
177	347286.05	2296567.57
178	347305.26	2296541.71
179	347326.06	2296517.10
180	347348.36	2296493.85
181	347372.08	2296472.04
182	347397.12	2296451.77
183	347423.39	2296433.10
184	347450.77	2296416.13
185	347479.17	2296400.91
186	347508.47	2296387.50
187	347538.55	2296375.95
188	347569.30	2296366.32
189	347600.59	2296358.64
190	347632.30	2296352.93
191	347664.30	2296349.23
192	347696.48	2296347.55
193	347728.70	2296347.89
194	347760.83	2296350.25
195	347792.75	2296354.63
196	347824.34	2296361.00
197	347855.46	2296369.34
198	347886.00	2296379.62
199	347915.83	2296391.80
200	347944.83	2296405.83
201	347972.90	2296421.65
202	347999.92	2296439.20
203	348025.79	2296458.41
204	348050.40	2296479.21
103	348073.65	2296501.51

Обозначение характерных точек границ	Координаты МСК-65.15	
	X	Y
Сектор 4.12		
Набс от 130.00 м до 135.00 м		
Внешняя граница		
1	348152.59	2296435.15
2	348178.40	2296463.96
3	348202.36	2296494.33
4	348224.37	2296526.14
5	348244.33	2296559.28
6	348262.17	2296593.60
7	348277.82	2296628.98
8	348290.62	2296663.48
9	348301.32	2296698.67
10	348309.56	2296732.75
11	348315.47	2296764.71
12	348317.43	2296778.16
13	348321.39	2296816.64
14	348322.92	2296855.29
15	348322.02	2296893.97
16	348318.69	2296932.51
17	348312.95	2296970.76
18	348304.82	2297008.58
19	348294.33	2297045.81
20	348281.53	2297082.32
21	348266.46	2297117.94
22	348249.18	2297152.55
23	348229.76	2297186.01
24	348208.28	2297218.18
25	348184.82	2297248.94
26	348159.47	2297278.16
27	348132.35	2297305.74
28	348103.54	2297331.56
29	348073.17	2297355.51
30	348041.35	2297377.52
31	348008.22	2297397.48
32	347973.90	2297415.32
33	347938.52	2297430.98
34	347902.23	2297444.38
35	347865.18	2297455.47
36	347827.49	2297464.22
37	347789.34	2297470.58

Обозначение характерных точек границ	Координаты МСК-65.15	
	X	Y
38	347750.86	2297474.54
39	347712.20	2297476.07
40	347673.53	2297475.17
41	347634.99	2297471.84
42	347596.74	2297466.10
43	347558.92	2297457.98
44	347521.68	2297447.49
45	347485.18	2297434.68
46	347449.55	2297419.61
47	347414.94	2297402.33
48	347381.49	2297382.91
49	347349.32	2297361.43
50	347318.56	2297337.97
51	347289.33	2297312.63
52	347261.76	2297285.50
53	347235.94	2297256.69
54	347211.98	2297226.32
55	347189.98	2297194.50
56	347170.02	2297161.37
57	347152.17	2297127.05
58	347136.52	2297091.67
59	347123.73	2297057.17
60	347113.02	2297021.98
61	347104.79	2296987.90
62	347098.87	2296955.94
63	347095.65	2296932.51
64	347092.51	2296897.47
65	347091.43	2296865.36
66	347092.33	2296826.68
67	347095.65	2296788.14
68	347101.39	2296749.89
69	347109.52	2296712.07
70	347120.01	2296674.83
71	347132.82	2296638.33
72	347147.89	2296602.71
73	347165.17	2296568.10
74	347184.59	2296534.64
75	347206.07	2296502.47
76	347229.53	2296471.71
77	347254.87	2296442.49
78	347282.00	2296414.91

Обозначение характерных точек границ	Координаты МСК-65.15	
	X	Y
79	347310.80	2296389.09
80	347341.18	2296365.13
81	347372.99	2296343.13
82	347406.13	2296323.17
83	347440.45	2296305.32
84	347475.82	2296289.67
85	347512.11	2296276.27
86	347549.17	2296265.18
87	347586.85	2296256.43
88	347625.01	2296250.07
89	347663.49	2296246.11
90	347702.14	2296244.58
91	347740.81	2296245.48
92	347779.35	2296248.80
93	347817.61	2296254.54
94	347855.43	2296262.67
95	347892.66	2296273.16
96	347929.16	2296285.97
97	347964.79	2296301.04
98	347999.40	2296318.32
99	348032.86	2296337.74
100	348065.03	2296359.22
101	348095.79	2296382.68
102	348125.01	2296408.02
1	348152.59	2296435.15
Внутренняя граница		
103	348113.05	2296468.25
104	348136.87	2296494.51
105	348158.99	2296522.21
106	348179.33	2296551.25
107	348197.80	2296581.50
108	348214.34	2296612.86
109	348228.88	2296645.20
110	348241.36	2296678.38
111	348251.29	2296710.70
112	348258.99	2296742.23
113	348264.70	2296772.95
114	348265.99	2296781.70
115	348269.82	2296816.94
116	348271.44	2296852.36
117	348270.82	2296887.80

Обозначение характерных точек границ	Координаты МСК-65.15	
	X	Y
118	348267.99	2296923.14
119	348262.93	2296958.23
120	348255.69	2296992.93
121	348246.28	2297027.11
122	348234.75	2297060.63
123	348221.13	2297093.37
124	348205.48	2297125.18
125	348187.87	2297155.94
126	348168.36	2297185.54
127	348147.02	2297213.86
128	348123.96	2297240.78
129	348099.25	2297266.20
130	348072.99	2297290.02
131	348045.29	2297312.14
132	348016.25	2297332.48
133	347985.99	2297350.95
134	347954.63	2297367.49
135	347922.30	2297382.03
136	347889.12	2297394.51
137	347855.22	2297404.88
138	347820.73	2297413.10
139	347785.80	2297419.14
140	347750.56	2297422.97
141	347715.14	2297424.59
142	347679.69	2297423.98
143	347644.36	2297421.14
144	347609.27	2297416.09
145	347574.56	2297408.84
146	347540.38	2297399.43
147	347506.86	2297387.90
148	347474.13	2297374.28
149	347442.32	2297358.63
150	347411.55	2297341.02
151	347381.95	2297321.51
152	347353.64	2297300.18
153	347326.72	2297277.11
154	347301.30	2297252.40
155	347277.48	2297226.14
156	347255.36	2297198.44
157	347235.02	2297169.40
158	347216.54	2297139.14

Обозначение характерных точек границ	Координаты МСК-65.15	
	X	Y
159	347200.00	2297107.79
160	347185.47	2297075.45
161	347172.99	2297042.27
162	347163.05	2297009.95
163	347155.35	2296978.41
164	347149.65	2296947.70
165	347146.92	2296928.11
166	347143.85	2296894.34
167	347142.91	2296868.29
168	347143.52	2296832.85
169	347146.36	2296797.51
170	347151.41	2296762.42
171	347158.65	2296727.72
172	347168.06	2296693.54
173	347179.60	2296660.01
174	347193.22	2296627.28
175	347208.86	2296595.47
176	347226.48	2296564.70
177	347245.99	2296535.11
178	347267.32	2296506.79
179	347290.39	2296479.87
180	347315.10	2296454.45
181	347341.36	2296430.63
182	347369.06	2296408.51
183	347398.10	2296388.17
184	347428.35	2296369.69
185	347459.71	2296353.16
186	347492.04	2296338.62
187	347525.23	2296326.14
188	347559.13	2296315.77
189	347593.61	2296307.55
190	347628.54	2296301.51
191	347663.79	2296297.67
192	347699.20	2296296.06
193	347734.65	2296296.67
194	347769.99	2296299.51
195	347805.08	2296304.56
196	347839.78	2296311.81
197	347873.96	2296321.21
198	347907.48	2296332.75
199	347940.21	2296346.37

Обозначение характерных точек границ	Координаты МСК-65.15	
	X	Y
200	347972.03	2296362.02
201	348002.79	2296379.63
202	348032.39	2296399.14
203	348060.71	2296420.47
204	348087.63	2296443.54
103	348113.05	2296468.25
Сектор 4.13		
Набс от 135.00 м до 140.00 м		
Внешняя граница		
1	348178.52	2296388.10
2	348206.88	2296418.23
3	348232.88	2296449.50
4	348255.29	2296479.94
5	348273.16	2296507.04
6	348291.86	2296538.89
7	348310.25	2296574.90
8	348326.36	2296611.77
9	348340.16	2296649.42
10	348351.65	2296687.74
11	348360.43	2296724.73
12	348366.26	2296756.57
13	348369.13	2296776.70
14	348372.98	2296816.95
15	348374.37	2296857.16
16	348373.35	2296897.25
17	348369.93	2296937.10
18	348364.47	2296974.73
19	348358.17	2297006.48
20	348348.06	2297045.87
21	348335.32	2297085.24
22	348320.44	2297123.09
23	348304.57	2297157.39
24	348289.43	2297186.10
25	348270.52	2297217.84
26	348247.83	2297251.30
27	348223.27	2297283.18
28	348196.93	2297313.41
29	348168.89	2297341.94
30	348140.70	2297367.45
31	348115.61	2297387.90

Обозначение характерных точек границ	Координаты МСК-65.15	
	X	Y
32	348082.71	2297411.81
33	348047.80	2297434.02
34	348012.21	2297453.70
35	347978.12	2297470.01
36	347948.15	2297482.49
37	347913.35	2297494.89
38	347874.54	2297506.21
39	347835.30	2297515.11
40	347795.73	2297521.62
41	347755.94	2297525.73
42	347717.96	2297527.41
43	347685.59	2297527.18
44	347645.00	2297524.63
45	347603.95	2297519.49
46	347563.98	2297511.97
47	347527.31	2297502.80
48	347496.27	2297493.31
49	347461.55	2297480.69
50	347424.43	2297464.67
51	347388.51	2297446.52
52	347353.88	2297426.31
53	347320.60	2297404.11
54	347290.26	2297381.20
55	347265.47	2297360.39
56	347235.83	2297332.55
57	347207.47	2297302.42
58	347181.46	2297271.15
59	347159.06	2297240.71
60	347141.19	2297213.61
61	347122.48	2297181.76
62	347104.09	2297145.75
63	347087.99	2297108.88
64	347074.18	2297071.23
65	347062.69	2297032.91
66	347053.92	2296995.92
67	347048.08	2296964.08
68	347044.42	2296937.10
69	347041.18	2296900.74
70	347039.97	2296863.48
71	347041.00	2296823.40
72	347044.42	2296783.54

Обозначение характерных точек границ	Координаты МСК-65.15	
	X	Y
73	347049.88	2296745.92
74	347056.17	2296714.17
75	347066.29	2296674.78
76	347079.02	2296635.41
77	347093.90	2296597.56
78	347109.78	2296563.26
79	347124.92	2296534.54
80	347143.82	2296502.81
81	347166.51	2296469.35
82	347191.07	2296437.47
83	347217.41	2296407.24
84	347245.45	2296378.71
85	347273.64	2296353.20
86	347298.73	2296332.75
87	347331.63	2296308.84
88	347366.54	2296286.63
89	347402.13	2296266.95
90	347436.23	2296250.64
91	347466.20	2296238.16
92	347500.99	2296225.76
93	347539.81	2296214.44
94	347579.05	2296205.53
95	347618.61	2296199.03
96	347658.40	2296194.92
97	347696.39	2296193.23
98	347728.75	2296193.47
99	347769.34	2296196.02
100	347810.40	2296201.16
101	347850.37	2296208.68
102	347887.03	2296217.85
103	347918.08	2296227.34
104	347952.79	2296239.96
105	347989.92	2296255.98
106	348025.83	2296274.13
107	348060.46	2296294.34
108	348093.74	2296316.54
109	348124.08	2296339.45
110	348148.87	2296360.26
1	348178.52	2296388.10
Внутренняя граница		
111	348152.59	2296435.15

Обозначение характерных точек границ	Координаты МСК-65.15	
	X	Y
112	348178.40	2296463.96
113	348202.36	2296494.33
114	348224.37	2296526.14
115	348244.33	2296559.28
116	348262.17	2296593.60
117	348277.82	2296628.98
118	348290.62	2296663.48
119	348301.32	2296698.67
120	348309.56	2296732.75
121	348315.47	2296764.71
122	348317.43	2296778.16
123	348321.39	2296816.64
124	348322.92	2296855.29
125	348322.02	2296893.97
126	348318.69	2296932.51
127	348312.95	2296970.76
128	348304.82	2297008.58
129	348294.33	2297045.81
130	348281.53	2297082.32
131	348266.46	2297117.94
132	348249.18	2297152.55
133	348229.76	2297186.01
134	348208.28	2297218.18
135	348184.82	2297248.94
136	348159.47	2297278.16
137	348132.35	2297305.74
138	348103.54	2297331.56
139	348073.17	2297355.51
140	348041.35	2297377.52
141	348008.22	2297397.48
142	347973.90	2297415.32
143	347938.52	2297430.98
144	347902.23	2297444.38
145	347865.18	2297455.47
146	347827.49	2297464.22
147	347789.34	2297470.58
148	347750.86	2297474.54
149	347712.20	2297476.07
150	347673.53	2297475.17
151	347634.99	2297471.84
152	347596.74	2297466.10

Обозначение характерных точек границ	Координаты МСК-65.15	
	X	Y
153	347558.92	2297457.98
154	347521.68	2297447.49
155	347485.18	2297434.68
156	347449.55	2297419.61
157	347414.94	2297402.33
158	347381.49	2297382.91
159	347349.32	2297361.43
160	347318.56	2297337.97
161	347289.33	2297312.63
162	347261.76	2297285.50
163	347235.94	2297256.69
164	347211.98	2297226.32
165	347189.98	2297194.50
166	347170.02	2297161.37
167	347152.17	2297127.05
168	347136.52	2297091.67
169	347123.73	2297057.17
170	347113.02	2297021.98
171	347104.79	2296987.90
172	347098.87	2296955.94
173	347095.65	2296932.51
174	347092.51	2296897.47
175	347091.43	2296865.36
176	347092.33	2296826.68
177	347095.65	2296788.14
178	347101.39	2296749.89
179	347109.52	2296712.07
180	347120.01	2296674.83
181	347132.82	2296638.33
182	347147.89	2296602.71
183	347165.17	2296568.10
184	347184.59	2296534.64
185	347206.07	2296502.47
186	347229.53	2296471.71
187	347254.87	2296442.49
188	347282.00	2296414.91
189	347310.80	2296389.09
190	347341.18	2296365.13
191	347372.99	2296343.13
192	347406.13	2296323.17
193	347440.45	2296305.32

Обозначение характерных точек границ	Координаты МСК-65.15	
	X	Y
194	347475.82	2296289.67
195	347512.11	2296276.27
196	347549.17	2296265.18
197	347586.85	2296256.43
198	347625.01	2296250.07
199	347663.49	2296246.11
200	347702.14	2296244.58
201	347740.81	2296245.48
202	347779.35	2296248.80
203	347817.61	2296254.54
204	347855.43	2296262.67
205	347892.66	2296273.16
206	347929.16	2296285.97
207	347964.79	2296301.04
208	347999.40	2296318.32
209	348032.86	2296337.74
210	348065.03	2296359.22
211	348095.79	2296382.68
212	348125.01	2296408.02
111	348152.59	2296435.15
Сектор 4.14		
Набс от 140.00 и до 145.00 м		
Внешняя граница		
1	348200.26	2296337.53
2	348229.97	2296367.23
3	348258.74	2296399.65
4	348284.14	2296431.93
5	348302.81	2296458.28
6	348325.47	2296494.05
7	348346.44	2296532.05
8	348362.30	2296565.02
9	348375.93	2296597.23
10	348390.16	2296636.76
11	348401.88	2296676.43
12	348411.19	2296716.26
13	348417.05	2296748.42
14	348419.15	2296762.88
15	348422.82	2296794.96
16	348425.44	2296837.22
17	348425.51	2296880.62

Обозначение характерных точек границ	Координаты МСК-65.15	
	X	Y
18	348423.53	2296917.16
19	348419.96	2296951.95
20	348413.38	2296993.45
21	348404.07	2297035.78
22	348392.88	2297075.30
23	348382.54	2297105.89
24	348366.92	2297145.25
25	348348.50	2297184.55
26	348331.15	2297216.76
27	348313.11	2297246.72
28	348289.49	2297281.47
29	348263.04	2297315.80
30	348236.09	2297346.80
31	348213.71	2297370.08
32	348182.81	2297399.04
33	348149.42	2297426.76
34	348120.00	2297448.51
35	348090.92	2297467.94
36	348054.76	2297489.33
37	348016.20	2297509.13
38	347978.62	2297525.70
39	347948.46	2297537.24
40	347908.17	2297550.28
41	347866.15	2297561.15
42	347830.28	2297568.31
43	347795.69	2297573.50
44	347753.86	2297577.46
45	347710.54	2297578.96
46	347669.48	2297577.95
47	347637.28	2297575.55
48	347595.27	2297570.20
49	347552.63	2297562.14
50	347517.11	2297553.34
51	347483.61	2297543.31
52	347444.08	2297529.08
53	347404.24	2297512.00
54	347367.52	2297493.61
55	347339.40	2297477.72
56	347303.67	2297454.99
57	347268.52	2297429.54
58	347240.13	2297406.46

Обозначение характерных точек границ	Координаты МСК-65.15	
	X	Y
59	347214.08	2297383.12
60	347184.37	2297353.42
61	347155.60	2297321.00
62	347130.20	2297288.72
63	347111.53	2297262.37
64	347088.88	2297226.60
65	347067.90	2297188.60
66	347052.05	2297155.63
67	347038.41	2297123.42
68	347024.18	2297083.89
69	347012.47	2297044.22
70	347003.15	2297004.39
71	346997.30	2296972.22
72	346993.32	2296943.00
73	346989.84	2296903.88
74	346988.90	2296883.42
75	346988.83	2296840.02
76	346990.82	2296803.49
77	346994.39	2296768.70
78	347000.96	2296727.20
79	347010.28	2296684.87
80	347021.46	2296645.35
81	347031.80	2296614.76
82	347047.43	2296575.40
83	347065.84	2296536.10
84	347083.19	2296503.89
85	347101.24	2296473.93
86	347124.85	2296439.18
87	347151.31	2296404.85
88	347178.25	2296373.85
89	347200.63	2296350.57
90	347231.53	2296321.61
91	347264.92	2296293.89
92	347294.34	2296272.14
93	347323.42	2296252.71
94	347359.59	2296231.32
95	347398.14	2296211.52
96	347435.72	2296194.94
97	347465.89	2296183.41
98	347506.17	2296170.36
99	347548.19	2296159.50

Обозначение характерных точек границ	Координаты МСК-65.15	
	X	Y
100	347584.07	2296152.34
101	347618.66	2296147.15
102	347660.48	2296143.19
103	347703.80	2296141.69
104	347744.86	2296142.69
105	347777.06	2296145.10
106	347819.07	2296150.45
107	347861.72	2296158.51
108	347897.23	2296167.31
109	347930.74	2296177.33
110	347970.27	2296191.56
111	348010.10	2296208.65
112	348046.83	2296227.04
113	348074.94	2296242.93
114	348110.67	2296265.65
115	348145.83	2296291.10
116	348174.21	2296314.19
1	348200.26	2296337.53
Внутренняя граница		
117	348178.52	2296388.10
118	348206.88	2296418.23
119	348232.88	2296449.50
120	348255.29	2296479.94
121	348273.16	2296507.04
122	348291.86	2296538.89
123	348310.25	2296574.90
124	348326.36	2296611.77
125	348340.16	2296649.42
126	348351.65	2296687.74
127	348360.43	2296724.73
128	348366.26	2296756.57
129	348369.13	2296776.70
130	348372.98	2296816.95
131	348374.37	2296857.16
132	348373.35	2296897.25
133	348369.93	2296937.10
134	348364.47	2296974.73
135	348358.17	2297006.48
136	348348.06	2297045.87
137	348335.32	2297085.24
138	348320.44	2297123.09

Обозначение характерных точек границ	Координаты МСК-65.15	
	X	Y
139	348304.57	2297157.39
140	348289.43	2297186.10
141	348270.52	2297217.84
142	348247.83	2297251.30
143	348223.27	2297283.18
144	348196.93	2297313.41
145	348168.89	2297341.94
146	348140.70	2297367.45
147	348115.61	2297387.90
148	348082.71	2297411.81
149	348047.80	2297434.02
150	348012.21	2297453.70
151	347978.12	2297470.01
152	347948.15	2297482.49
153	347913.35	2297494.89
154	347874.54	2297506.21
155	347835.30	2297515.11
156	347795.73	2297521.62
157	347755.94	2297525.73
158	347717.96	2297527.41
159	347685.59	2297527.18
160	347645.00	2297524.63
161	347603.95	2297519.49
162	347563.98	2297511.97
163	347527.31	2297502.80
164	347496.27	2297493.31
165	347461.55	2297480.69
166	347424.43	2297464.67
167	347388.51	2297446.52
168	347353.88	2297426.31
169	347320.60	2297404.11
170	347290.26	2297381.20
171	347265.47	2297360.39
172	347235.83	2297332.55
173	347207.47	2297302.42
174	347181.46	2297271.15
175	347159.06	2297240.71
176	347141.19	2297213.61
177	347122.48	2297181.76
178	347104.09	2297145.75
179	347087.99	2297108.88

Обозначение характерных точек границ	Координаты МСК-65.15	
	X	Y
180	347074.18	2297071.23
181	347062.69	2297032.91
182	347053.92	2296995.92
183	347048.08	2296964.08
184	347044.42	2296937.10
185	347041.18	2296900.74
186	347039.97	2296863.48
187	347041.00	2296823.40
188	347044.42	2296783.54
189	347049.88	2296745.92
190	347056.17	2296714.17
191	347066.29	2296674.78
192	347079.02	2296635.41
193	347093.90	2296597.56
194	347109.78	2296563.26
195	347124.92	2296534.54
196	347143.82	2296502.81
197	347166.51	2296469.35
198	347191.07	2296437.47
199	347217.41	2296407.24
200	347245.45	2296378.71
201	347273.64	2296353.20
202	347298.73	2296332.75
203	347331.63	2296308.84
204	347366.54	2296286.63
205	347402.13	2296266.95
206	347436.23	2296250.64
207	347466.20	2296238.16
208	347500.99	2296225.76
209	347539.81	2296214.44
210	347579.05	2296205.53
211	347618.61	2296199.03
212	347658.40	2296194.92
213	347696.39	2296193.23
214	347728.75	2296193.47
215	347769.34	2296196.02
216	347810.40	2296201.16
217	347850.37	2296208.68
218	347887.03	2296217.85
219	347918.08	2296227.34
220	347952.79	2296239.96

Обозначение характерных точек границ	Координаты МСК-65.15	
	X	Y
221	347989.92	2296255.98
222	348025.83	2296274.13
223	348060.46	2296294.34
224	348093.74	2296316.54
225	348124.08	2296339.45
226	348148.87	2296360.26
117	348178.52	2296388.10
Сектор 4.15		
Набс от 145.00 м до 150.00 м		
Внешняя граница		
1	348251.13	2296315.23
2	348280.57	2296346.34
3	348302.62	2296372.00
4	348329.29	2296406.45
5	348354.53	2296443.29
6	348372.33	2296472.32
7	348393.16	2296510.40
8	348412.04	2296550.26
9	348425.82	2296583.68
10	348439.57	2296622.35
11	348452.23	2296665.63
12	348461.29	2296704.57
13	348467.82	2296740.20
14	348468.45	2296744.43
15	348473.80	2296787.50
16	348476.68	2296831.52
17	348477.19	2296867.66
18	348475.74	2296908.68
19	348471.58	2296953.58
20	348464.92	2296997.41
21	348458.26	2297030.24
22	348446.89	2297074.40
23	348433.82	2297115.18
24	348421.95	2297146.86
25	348404.61	2297186.83
26	348384.49	2297226.70
27	348367.62	2297256.28
28	348344.29	2297292.88
29	348318.45	2297328.63
30	348295.81	2297356.80

Обозначение характерных точек границ	Координаты МСК-65.15	
	X	Y
31	348268.54	2297387.49
32	348236.72	2297419.43
33	348203.65	2297448.96
34	348177.58	2297470.01
35	348140.68	2297496.79
36	348104.61	2297519.88
37	348075.27	2297536.72
38	348036.43	2297556.47
39	347995.52	2297574.37
40	347963.66	2297586.40
41	347922.35	2297599.73
42	347879.66	2297610.81
43	347844.26	2297618.08
44	347803.69	2297624.34
45	347758.81	2297628.67
46	347714.50	2297630.34
47	347681.00	2297629.95
48	347635.50	2297627.06
49	347592.99	2297621.85
50	347559.65	2297616.14
51	347517.13	2297606.59
52	347474.20	2297594.30
53	347441.98	2297583.27
54	347401.66	2297567.21
55	347361.70	2297548.53
56	347329.79	2297531.56
57	347294.54	2297510.53
58	347257.20	2297485.26
59	347221.99	2297458.31
60	347196.43	2297436.65
61	347163.21	2297405.42
62	347133.77	2297374.31
63	347111.73	2297348.65
64	347085.06	2297314.20
65	347059.81	2297277.36
66	347042.02	2297248.32
67	347021.19	2297210.25
68	347002.30	2297170.39
69	346988.53	2297136.97
70	346974.77	2297098.29
71	346962.11	2297055.02

Обозначение характерных точек границ	Координаты МСК-65.15	
	X	Y
72	346952.17	2297011.81
73	346946.45	2296980.00
74	346942.07	2296947.41
75	346938.51	2296907.16
76	346937.66	2296889.13
77	346937.15	2296852.99
78	346938.60	2296811.97
79	346942.76	2296767.07
80	346949.42	2296723.24
81	346956.09	2296690.40
82	346967.45	2296646.25
83	346980.53	2296605.47
84	346992.39	2296573.79
85	347009.73	2296533.82
86	347029.85	2296493.95
87	347046.72	2296464.36
88	347070.06	2296427.77
89	347095.89	2296392.02
90	347118.54	2296363.85
91	347145.80	2296333.16
92	347177.63	2296301.22
93	347210.70	2296271.69
94	347236.76	2296250.64
95	347273.66	2296223.86
96	347309.74	2296200.77
97	347339.07	2296183.92
98	347377.91	2296164.18
99	347418.82	2296146.28
100	347450.68	2296134.25
101	347491.99	2296120.92
102	347534.68	2296109.84
103	347570.09	2296102.57
104	347610.65	2296096.31
105	347655.54	2296091.98
106	347699.84	2296090.31
107	347733.34	2296090.70
108	347778.84	2296093.59
109	347821.36	2296098.80
110	347854.70	2296104.51
111	347897.21	2296114.06
112	347940.14	2296126.35

Обозначение характерных точек границ	Координаты МСК-65.15	
	X	Y
113	347972.36	2296137.38
114	348012.68	2296153.44
115	348052.64	2296172.12
116	348084.56	2296189.08
117	348119.81	2296210.12
118	348157.15	2296235.39
119	348192.35	2296262.34
120	348217.91	2296284.00
1	348251.13	2296315.23
Внутренняя граница		
121	348200.26	2296337.53
122	348229.97	2296367.23
123	348258.74	2296399.65
124	348284.14	2296431.93
125	348302.81	2296458.28
126	348325.47	2296494.05
127	348346.44	2296532.05
128	348362.30	2296565.02
129	348375.93	2296597.23
130	348390.16	2296636.76
131	348401.88	2296676.43
132	348411.19	2296716.26
133	348417.05	2296748.42
134	348419.15	2296762.88
135	348422.82	2296794.96
136	348425.44	2296837.22
137	348425.51	2296880.62
138	348423.53	2296917.16
139	348419.96	2296951.95
140	348413.38	2296993.45
141	348404.07	2297035.78
142	348392.88	2297075.30
143	348382.54	2297105.89
144	348366.92	2297145.25
145	348348.50	2297184.55
146	348331.15	2297216.76
147	348313.11	2297246.72
148	348289.49	2297281.47
149	348263.04	2297315.80
150	348236.09	2297346.80
151	348213.71	2297370.08

Обозначение характерных точек границ	Координаты МСК-65.15	
	X	Y
152	348182.81	2297399.04
153	348149.42	2297426.76
154	348120.00	2297448.51
155	348090.92	2297467.94
156	348054.76	2297489.33
157	348016.20	2297509.13
158	347978.62	2297525.70
159	347948.46	2297537.24
160	347908.17	2297550.28
161	347866.15	2297561.15
162	347830.28	2297568.31
163	347795.69	2297573.50
164	347753.86	2297577.46
165	347710.54	2297578.96
166	347669.48	2297577.95
167	347637.28	2297575.55
168	347595.27	2297570.20
169	347552.63	2297562.14
170	347517.11	2297553.34
171	347483.61	2297543.31
172	347444.08	2297529.08
173	347404.24	2297512.00
174	347367.52	2297493.61
175	347339.40	2297477.72
176	347303.67	2297454.99
177	347268.52	2297429.54
178	347240.13	2297406.46
179	347214.08	2297383.12
180	347184.37	2297353.42
181	347155.60	2297321.00
182	347130.20	2297288.72
183	347111.53	2297262.37
184	347088.88	2297226.60
185	347067.90	2297188.60
186	347052.05	2297155.63
187	347038.41	2297123.42
188	347024.18	2297083.89
189	347012.47	2297044.22
190	347003.15	2297004.39
191	346997.30	2296972.22
192	346993.32	2296943.00

Обозначение характерных точек границ	Координаты МСК-65.15	
	X	Y
193	346989.84	2296903.88
194	346988.90	2296883.42
195	346988.83	2296840.02
196	346990.82	2296803.49
197	346994.39	2296768.70
198	347000.96	2296727.20
199	347010.28	2296684.87
200	347021.46	2296645.35
201	347031.80	2296614.76
202	347047.43	2296575.40
203	347065.84	2296536.10
204	347083.19	2296503.89
205	347101.24	2296473.93
206	347124.85	2296439.18
207	347151.31	2296404.85
208	347178.25	2296373.85
209	347200.63	2296350.57
210	347231.53	2296321.61
211	347264.92	2296293.89
212	347294.34	2296272.14
213	347323.42	2296252.71
214	347359.59	2296231.32
215	347398.14	2296211.52
216	347435.72	2296194.94
217	347465.89	2296183.41
218	347506.17	2296170.36
219	347548.19	2296159.50
220	347584.07	2296152.34
221	347618.66	2296147.15
222	347660.48	2296143.19
223	347703.80	2296141.69
224	347744.86	2296142.69
225	347777.06	2296145.10
226	347819.07	2296150.45
227	347861.72	2296158.51
228	347897.23	2296167.31
229	347930.74	2296177.33
230	347970.27	2296191.56
231	348010.10	2296208.65
232	348046.83	2296227.04
233	348074.94	2296242.93

Обозначение характерных точек границ	Координаты МСК-65.15	
	X	Y
234	348110.67	2296265.65
235	348145.83	2296291.10
236	348174.21	2296314.19
121	348200.26	2296337.53
Сектор 4.16		
Набс от 150.00 м до 155.00 м		
Внешняя граница		
1	348273.57	2296265.31
2	348304.94	2296296.79
3	348335.12	2296330.69
4	348356.68	2296357.31
5	348383.96	2296394.71
6	348403.75	2296424.86
7	348426.30	2296463.16
8	348447.11	2296503.49
9	348461.37	2296534.63
10	348478.49	2296577.65
11	348490.16	2296611.77
12	348502.48	2296654.48
13	348512.13	2296696.42
14	348518.62	2296732.08
15	348522.01	2296755.78
16	348526.51	2296800.94
17	348528.30	2296835.14
18	348528.38	2296881.44
19	348526.68	2296917.46
20	348522.41	2296961.70
21	348515.53	2297006.56
22	348508.76	2297040.14
23	348497.33	2297085.01
24	348486.72	2297119.47
25	348471.59	2297161.26
26	348453.77	2297203.00
27	348438.86	2297233.84
28	348416.63	2297274.45
29	348397.78	2297305.20
30	348372.73	2297341.91
31	348345.09	2297377.91
32	348322.99	2297404.07
33	348291.35	2297437.88

Обозначение характерных точек границ	Координаты МСК-65.15	
	X	Y
34	348265.45	2297462.97
35	348232.06	2297492.30
36	348196.33	2297520.29
37	348168.42	2297540.13
38	348129.37	2297565.01
39	348098.04	2297582.87
40	348058.40	2297602.98
41	348016.84	2297621.21
42	347984.86	2297633.48
43	347940.86	2297647.87
44	347906.07	2297657.38
45	347862.68	2297666.99
46	347817.89	2297674.31
47	347783.86	2297678.25
48	347737.66	2297681.24
49	347701.60	2297681.80
50	347657.18	2297680.32
51	347611.98	2297676.27
52	347578.04	2297671.63
53	347532.55	2297663.03
54	347497.49	2297654.61
55	347454.83	2297642.13
56	347412.05	2297626.96
57	347380.34	2297614.02
58	347338.41	2297594.39
59	347306.54	2297577.51
60	347268.33	2297554.81
61	347230.67	2297529.49
62	347203.17	2297509.06
63	347167.44	2297479.62
64	347140.77	2297455.34
65	347109.40	2297423.85
66	347079.22	2297389.96
67	347057.67	2297363.34
68	347030.39	2297325.94
69	347010.59	2297295.79
70	346988.04	2297257.49
71	346967.24	2297217.16
72	346952.98	2297186.01
73	346935.86	2297143.00
74	346924.18	2297108.88

Обозначение характерных точек границ	Координаты МСК-65.15	
	X	Y
75	346911.86	2297066.17
76	346901.74	2297021.93
77	346895.68	2296988.22
78	346890.71	2296950.82
79	346887.18	2296910.32
80	346886.05	2296885.51
81	346885.96	2296839.21
82	346887.67	2296803.19
83	346891.93	2296758.94
84	346898.81	2296714.08
85	346905.58	2296680.51
86	346917.01	2296635.64
87	346927.62	2296601.18
88	346942.76	2296559.39
89	346960.58	2296517.65
90	346975.48	2296486.81
91	346997.71	2296446.20
92	347016.56	2296415.45
93	347041.61	2296378.74
94	347069.25	2296342.74
95	347091.36	2296316.58
96	347122.99	2296282.77
97	347148.89	2296257.68
98	347182.29	2296228.35
99	347218.01	2296200.36
100	347245.93	2296180.52
101	347284.98	2296155.64
102	347316.30	2296137.78
103	347355.94	2296117.67
104	347397.51	2296099.44
105	347429.48	2296087.17
106	347473.49	2296072.78
107	347508.27	2296063.27
108	347551.67	2296053.66
109	347596.46	2296046.34
110	347630.48	2296042.40
111	347676.68	2296039.41
112	347712.74	2296038.85
113	347757.16	2296040.33
114	347802.37	2296044.37
115	347836.30	2296049.02

Обозначение характерных точек границ	Координаты МСК-65.15	
	X	Y
116	347881.80	2296057.62
117	347916.86	2296066.04
118	347959.52	2296078.52
119	348002.29	2296093.68
120	348034.01	2296106.62
121	348075.93	2296126.26
122	348107.80	2296143.14
123	348146.02	2296165.84
124	348183.68	2296191.16
125	348211.18	2296211.58
126	348246.90	2296241.03
1	348273.57	2296265.31
Внутренняя граница		
127	348251.13	2296315.23
128	348280.57	2296346.34
129	348302.62	2296372.00
130	348329.29	2296406.45
131	348354.53	2296443.29
132	348372.33	2296472.32
133	348393.16	2296510.40
134	348412.04	2296550.26
135	348425.82	2296583.68
136	348439.57	2296622.35
137	348452.23	2296665.63
138	348461.29	2296704.57
139	348467.82	2296740.20
140	348468.45	2296744.43
141	348473.80	2296787.50
142	348476.68	2296831.52
143	348477.19	2296867.66
144	348475.74	2296908.68
145	348471.58	2296953.58
146	348464.92	2296997.41
147	348458.26	2297030.24
148	348446.89	2297074.40
149	348433.82	2297115.18
150	348421.95	2297146.86
151	348404.61	2297186.83
152	348384.49	2297226.70
153	348367.62	2297256.28
154	348344.29	2297292.88

Обозначение характерных точек границ	Координаты МСК-65.15	
	X	Y
155	348318.45	2297328.63
156	348295.81	2297356.80
157	348268.54	2297387.49
158	348236.72	2297419.43
159	348203.65	2297448.96
160	348177.58	2297470.01
161	348140.68	2297496.79
162	348104.61	2297519.88
163	348075.27	2297536.72
164	348036.43	2297556.47
165	347995.52	2297574.37
166	347963.66	2297586.40
167	347922.35	2297599.73
168	347879.66	2297610.81
169	347844.26	2297618.08
170	347803.69	2297624.34
171	347758.81	2297628.67
172	347714.50	2297630.34
173	347681.00	2297629.95
174	347635.50	2297627.06
175	347592.99	2297621.85
176	347559.65	2297616.14
177	347517.13	2297606.59
178	347474.20	2297594.30
179	347441.98	2297583.27
180	347401.66	2297567.21
181	347361.70	2297548.53
182	347329.79	2297531.56
183	347294.54	2297510.53
184	347257.20	2297485.26
185	347221.99	2297458.31
186	347196.43	2297436.65
187	347163.21	2297405.42
188	347133.77	2297374.31
189	347111.73	2297348.65
190	347085.06	2297314.20
191	347059.81	2297277.36
192	347042.02	2297248.32
193	347021.19	2297210.25
194	347002.30	2297170.39
195	346988.53	2297136.97

Обозначение характерных точек границ	Координаты МСК-65.15	
	X	Y
196	346974.77	2297098.29
197	346962.11	2297055.02
198	346952.17	2297011.81
199	346946.45	2296980.00
200	346942.07	2296947.41
201	346938.51	2296907.16
202	346937.66	2296889.13
203	346937.15	2296852.99
204	346938.60	2296811.97
205	346942.76	2296767.07
206	346949.42	2296723.24
207	346956.09	2296690.40
208	346967.45	2296646.25
209	346980.53	2296605.47
210	346992.39	2296573.79
211	347009.73	2296533.82
212	347029.85	2296493.95
213	347046.72	2296464.36
214	347070.06	2296427.77
215	347095.89	2296392.02
216	347118.54	2296363.85
217	347145.80	2296333.16
218	347177.63	2296301.22
219	347210.70	2296271.69
220	347236.76	2296250.64
221	347273.66	2296223.86
222	347309.74	2296200.77
223	347339.07	2296183.92
224	347377.91	2296164.18
225	347418.82	2296146.28
226	347450.68	2296134.25
227	347491.99	2296120.92
228	347534.68	2296109.84
229	347570.09	2296102.57
230	347610.65	2296096.31
231	347655.54	2296091.98
232	347699.84	2296090.31
233	347733.34	2296090.70
234	347778.84	2296093.59
235	347821.36	2296098.80
236	347854.70	2296104.51

Обозначение характерных точек границ	Координаты МСК-65.15	
	X	Y
237	347897.21	2296114.06
238	347940.14	2296126.35
239	347972.36	2296137.38
240	348012.68	2296153.44
241	348052.64	2296172.12
242	348084.56	2296189.08
243	348119.81	2296210.12
244	348157.15	2296235.39
245	348192.35	2296262.34
246	348217.91	2296284.00
127	348251.13	2296315.23
Сектор 4.17 Набс от 155.00 м до 160.00 м		
Внешняя граница		
1	348325.53	2296244.16
2	348356.55	2296277.00
3	348380.78	2296305.07
4	348410.18	2296342.85
5	348430.04	2296370.94
6	348455.41	2296410.76
7	348473.76	2296442.74
8	348495.59	2296485.59
9	348509.39	2296516.15
10	348527.56	2296562.06
11	348539.70	2296597.86
12	348552.31	2296641.73
13	348562.20	2296684.62
14	348569.40	2296723.89
15	348572.52	2296745.53
16	348576.38	2296779.72
17	348579.35	2296824.79
18	348580.12	2296861.87
19	348578.70	2296909.72
20	348576.09	2296944.02
21	348570.56	2296988.85
22	348564.37	2297025.42
23	348554.01	2297072.15
24	348545.02	2297105.36
25	348531.18	2297148.36
26	348518.25	2297183.12

Обозначение характерных точек границ	Координаты МСК-65.15	
	X	Y
27	348499.32	2297227.08
28	348484.26	2297258.01
29	348462.61	2297297.66
30	348443.40	2297329.38
31	348416.56	2297369.02
32	348395.98	2297396.58
33	348367.28	2297431.47
34	348342.47	2297459.03
35	348308.68	2297492.94
36	348283.29	2297516.15
37	348248.57	2297545.05
38	348219.03	2297567.47
39	348179.48	2297594.44
40	348150.20	2297612.49
41	348110.67	2297634.37
42	348077.46	2297650.85
43	348033.56	2297669.94
44	348001.41	2297682.18
45	347958.49	2297696.26
46	347922.77	2297706.23
47	347876.07	2297716.76
48	347842.20	2297722.76
49	347797.40	2297728.55
50	347760.44	2297731.65
51	347712.60	2297733.24
52	347678.20	2297732.78
53	347633.11	2297730.08
54	347596.23	2297726.20
55	347548.94	2297718.79
56	347515.23	2297711.90
57	347471.45	2297700.79
58	347435.95	2297690.07
59	347390.88	2297673.94
60	347359.06	2297660.85
61	347318.13	2297641.73
62	347285.27	2297624.55
63	347244.02	2297600.26
64	347215.22	2297581.44
65	347178.60	2297554.99
66	347149.54	2297531.96
67	347113.58	2297500.37

Обозначение характерных точек границ	Координаты МСК-65.15	
	X	Y
68	347088.81	2297476.49
69	347057.80	2297443.65
70	347033.57	2297415.57
71	347004.16	2297377.80
72	346984.31	2297349.70
73	346958.93	2297309.89
74	346940.59	2297277.91
75	346918.75	2297235.05
76	346904.36	2297203.09
77	346886.09	2297156.75
78	346873.26	2297118.27
79	346861.64	2297077.42
80	346851.18	2297031.40
81	346844.90	2296996.45
82	346839.43	2296955.07
83	346835.85	2296913.60
84	346835.00	2296895.85
85	346834.22	2296858.78
86	346835.64	2296810.93
87	346838.25	2296776.63
88	346843.79	2296731.79
89	346849.97	2296695.23
90	346860.33	2296648.50
91	346869.33	2296615.29
92	346883.16	2296572.29
93	346896.09	2296537.53
94	346915.03	2296493.57
95	346930.08	2296462.63
96	346951.73	2296422.99
97	346970.94	2296391.27
98	346997.78	2296351.63
99	347018.37	2296324.07
100	347047.06	2296289.18
101	347071.88	2296261.62
102	347105.67	2296227.71
103	347131.05	2296204.50
104	347165.78	2296175.60
105	347195.31	2296153.18
106	347234.86	2296126.21
107	347264.15	2296108.16
108	347303.67	2296086.28

Обозначение характерных точек границ	Координаты МСК-65.15	
	X	Y
109	347336.89	2296069.80
110	347380.79	2296050.71
111	347412.94	2296038.47
112	347455.86	2296024.38
113	347491.57	2296014.41
114	347538.27	2296003.89
115	347572.15	2295997.89
116	347616.95	2295992.10
117	347653.90	2295989.00
118	347701.75	2295987.41
119	347736.14	2295987.87
120	347781.24	2295990.57
121	347818.12	2295994.45
122	347865.41	2296001.86
123	347899.11	2296008.75
124	347942.90	2296019.86
125	347978.40	2296030.58
126	348023.47	2296046.71
127	348055.28	2296059.80
128	348096.21	2296078.91
129	348129.07	2296096.10
130	348170.32	2296120.39
131	348199.12	2296139.21
132	348235.74	2296165.65
133	348264.80	2296188.69
134	348300.77	2296220.28
1	348325.53	2296244.16
Внутренняя граница		
135	348273.57	2296265.31
136	348304.94	2296296.79
137	348335.12	2296330.69
138	348356.68	2296357.31
139	348383.96	2296394.71
140	348403.75	2296424.86
141	348426.30	2296463.16
142	348447.11	2296503.49
143	348461.37	2296534.63
144	348478.49	2296577.65
145	348490.16	2296611.77
146	348502.48	2296654.48
147	348512.13	2296696.42

Обозначение характерных точек границ	Координаты МСК-65.15	
	X	Y
148	348518.62	2296732.08
149	348522.01	2296755.78
150	348526.51	2296800.94
151	348528.30	2296835.14
152	348528.38	2296881.44
153	348526.68	2296917.46
154	348522.41	2296961.70
155	348515.53	2297006.56
156	348508.76	2297040.14
157	348497.33	2297085.01
158	348486.72	2297119.47
159	348471.59	2297161.26
160	348453.77	2297203.00
161	348438.86	2297233.84
162	348416.63	2297274.45
163	348397.78	2297305.20
164	348372.73	2297341.91
165	348345.09	2297377.91
166	348322.99	2297404.07
167	348291.35	2297437.88
168	348265.45	2297462.97
169	348232.06	2297492.30
170	348196.33	2297520.29
171	348168.42	2297540.13
172	348129.37	2297565.01
173	348098.04	2297582.87
174	348058.40	2297602.98
175	348016.84	2297621.21
176	347984.86	2297633.48
177	347940.86	2297647.87
178	347906.07	2297657.38
179	347862.68	2297666.99
180	347817.89	2297674.31
181	347783.86	2297678.25
182	347737.66	2297681.24
183	347701.60	2297681.80
184	347657.18	2297680.32
185	347611.98	2297676.27
186	347578.04	2297671.63
187	347532.55	2297663.03
188	347497.49	2297654.61

Обозначение характерных точек границ	Координаты МСК-65.15	
	X	Y
189	347454.83	2297642.13
190	347412.05	2297626.96
191	347380.34	2297614.02
192	347338.41	2297594.39
193	347306.54	2297577.51
194	347268.33	2297554.81
195	347230.67	2297529.49
196	347203.17	2297509.06
197	347167.44	2297479.62
198	347140.77	2297455.34
199	347109.40	2297423.85
200	347079.22	2297389.96
201	347057.67	2297363.34
202	347030.39	2297325.94
203	347010.59	2297295.79
204	346988.04	2297257.49
205	346967.24	2297217.16
206	346952.98	2297186.01
207	346935.86	2297143.00
208	346924.18	2297108.88
209	346911.86	2297066.17
210	346901.74	2297021.93
211	346895.68	2296988.22
212	346890.71	2296950.82
213	346887.18	2296910.32
214	346886.05	2296885.51
215	346885.96	2296839.21
216	346887.67	2296803.19
217	346891.93	2296758.94
218	346898.81	2296714.08
219	346905.58	2296680.51
220	346917.01	2296635.64
221	346927.62	2296601.18
222	346942.76	2296559.39
223	346960.58	2296517.65
224	346975.48	2296486.81
225	346997.71	2296446.20
226	347016.56	2296415.45
227	347041.61	2296378.74
228	347069.25	2296342.74
229	347091.36	2296316.58

Обозначение характерных точек границ	Координаты МСК-65.15	
	X	Y
230	347122.99	2296282.77
231	347148.89	2296257.68
232	347182.29	2296228.35
233	347218.01	2296200.36
234	347245.93	2296180.52
235	347284.98	2296155.64
236	347316.30	2296137.78
237	347355.94	2296117.67
238	347397.51	2296099.44
239	347429.48	2296087.17
240	347473.49	2296072.78
241	347508.27	2296063.27
242	347551.67	2296053.66
243	347596.46	2296046.34
244	347630.48	2296042.40
245	347676.68	2296039.41
246	347712.74	2296038.85
247	347757.16	2296040.33
248	347802.37	2296044.37
249	347836.30	2296049.02
250	347881.80	2296057.62
251	347916.86	2296066.04
252	347959.52	2296078.52
253	348002.29	2296093.68
254	348034.01	2296106.62
255	348075.93	2296126.26
256	348107.80	2296143.14
257	348146.02	2296165.84
258	348183.68	2296191.16
259	348211.18	2296211.58
260	348246.90	2296241.03
135	348273.57	2296265.31
Сектор 4.18		
Набс от 160.00 м до 165.00 м		
Внешняя граница		
1	348363.82	2296209.75
2	348398.79	2296247.04
3	348423.04	2296275.53
4	348452.92	2296314.13
5	348474.09	2296344.32

Обозначение характерных точек границ	Координаты МСК-65.15	
	X	Y
6	348501.45	2296387.50
7	348519.94	2296420.03
8	348542.06	2296463.55
9	348557.95	2296498.96
10	348576.82	2296546.95
11	348590.23	2296587.23
12	348602.52	2296630.44
13	348613.09	2296676.73
14	348620.19	2296715.79
15	348624.94	2296750.14
16	348629.50	2296798.75
17	348631.19	2296835.58
18	348631.16	2296886.70
19	348629.33	2296924.07
20	348624.70	2296972.67
21	348619.46	2297009.16
22	348609.85	2297059.37
23	348601.06	2297095.74
24	348587.39	2297142.61
25	348575.41	2297177.47
26	348556.57	2297224.99
27	348541.11	2297259.06
28	348518.91	2297302.54
29	348500.61	2297334.55
30	348473.19	2297377.69
31	348451.62	2297408.26
32	348421.67	2297446.82
33	348397.69	2297474.82
34	348362.67	2297512.07
35	348335.76	2297538.06
36	348299.11	2297570.31
37	348270.32	2297593.33
38	348228.94	2297623.35
39	348197.63	2297643.84
40	348155.59	2297668.65
41	348122.99	2297685.87
42	348076.72	2297707.60
43	348042.13	2297721.86
44	347996.18	2297738.36
45	347960.93	2297749.16
46	347911.41	2297761.84

Обозначение характерных точек границ	Координаты МСК-65.15	
	X	Y
47	347874.76	2297769.37
48	347826.53	2297776.96
49	347789.89	2297780.97
50	347738.87	2297784.15
51	347701.46	2297784.67
52	347652.66	2297783.09
53	347615.91	2297780.16
54	347565.20	2297773.72
55	347528.35	2297767.23
56	347480.72	2297756.53
57	347445.17	2297746.77
58	347396.56	2297730.94
59	347361.58	2297717.65
60	347316.79	2297698.22
61	347283.70	2297681.97
62	347238.92	2297657.31
63	347207.06	2297637.71
64	347166.70	2297610.23
65	347137.24	2297588.07
66	347097.88	2297555.46
67	347070.25	2297530.23
68	347035.76	2297495.68
69	347010.97	2297468.38
70	346978.41	2297428.97
71	346956.00	2297399.02
72	346928.60	2297358.61
73	346909.37	2297327.16
74	346884.77	2297282.35
75	346868.37	2297248.72
76	346849.02	2297203.89
77	346836.56	2297170.94
78	346821.93	2297126.29
79	346811.43	2297088.65
80	346800.27	2297039.14
81	346794.12	2297004.67
82	346793.78	2297002.30
83	346788.03	2296958.07
84	346784.51	2296916.76
85	346783.35	2296892.02
86	346782.83	2296854.61
87	346784.40	2296805.81

Обозначение характерных точек границ	Координаты МСК-65.15	
	X	Y
88	346787.34	2296769.06
89	346793.78	2296718.35
90	346800.27	2296681.50
91	346810.96	2296633.87
92	346820.73	2296598.32
93	346836.56	2296549.71
94	346849.84	2296514.74
95	346869.27	2296469.95
96	346885.53	2296436.86
97	346910.18	2296392.08
98	346929.78	2296360.21
99	346957.26	2296319.85
100	346979.43	2296290.40
101	347012.04	2296251.03
102	347037.27	2296223.40
103	347071.82	2296188.91
104	347099.11	2296164.13
105	347138.52	2296131.57
106	347168.48	2296109.15
107	347208.88	2296081.75
108	347240.34	2296062.52
109	347285.15	2296037.92
110	347318.78	2296021.52
111	347363.60	2296002.17
112	347398.10	2295989.17
113	347446.73	2295973.41
114	347482.83	2295963.60
115	347530.49	2295952.99
116	347566.81	2295946.69
117	347617.53	2295940.32
118	347654.84	2295937.44
119	347703.64	2295935.95
120	347740.50	2295936.57
121	347791.51	2295939.82
122	347828.69	2295943.98
123	347876.91	2295951.67
124	347913.00	2295959.18
125	347962.51	2295971.92
126	347998.25	2295982.99
127	348044.17	2295999.57
128	348078.21	2296013.71

Обозначение характерных точек границ	Координаты МСК-65.15	
	X	Y
129	348124.45	2296035.50
130	348157.49	2296053.07
131	348199.49	2296077.96
132	348230.28	2296098.23
133	348271.62	2296128.31
134	348300.78	2296151.75
135	348337.37	2296184.07
1	348363.82	2296209.75
Внутренняя граница		
136	348325.53	2296244.16
137	348356.55	2296277.00
138	348380.78	2296305.07
139	348410.18	2296342.85
140	348430.04	2296370.94
141	348455.41	2296410.76
142	348473.76	2296442.74
143	348495.59	2296485.59
144	348509.39	2296516.15
145	348527.56	2296562.06
146	348539.70	2296597.86
147	348552.31	2296641.73
148	348562.20	2296684.62
149	348569.40	2296723.89
150	348572.52	2296745.53
151	348576.38	2296779.72
152	348579.35	2296824.79
153	348580.12	2296861.87
154	348578.70	2296909.72
155	348576.09	2296944.02
156	348570.56	2296988.85
157	348564.37	2297025.42
158	348554.01	2297072.15
159	348545.02	2297105.36
160	348531.18	2297148.36
161	348518.25	2297183.12
162	348499.32	2297227.08
163	348484.26	2297258.01
164	348462.61	2297297.66
165	348443.40	2297329.38
166	348416.56	2297369.02
167	348395.98	2297396.58

Обозначение характерных точек границ	Координаты МСК-65.15	
	X	Y
168	348367.28	2297431.47
169	348342.47	2297459.03
170	348308.68	2297492.94
171	348283.29	2297516.15
172	348248.57	2297545.05
173	348219.03	2297567.47
174	348179.48	2297594.44
175	348150.20	2297612.49
176	348110.67	2297634.37
177	348077.46	2297650.85
178	348033.56	2297669.94
179	348001.41	2297682.18
180	347958.49	2297696.26
181	347922.77	2297706.23
182	347876.07	2297716.76
183	347842.20	2297722.76
184	347797.40	2297728.55
185	347760.44	2297731.65
186	347712.60	2297733.24
187	347678.20	2297732.78
188	347633.11	2297730.08
189	347596.23	2297726.20
190	347548.94	2297718.79
191	347515.23	2297711.90
192	347471.45	2297700.79
193	347435.95	2297690.07
194	347390.88	2297673.94
195	347359.06	2297660.85
196	347318.13	2297641.73
197	347285.27	2297624.55
198	347244.02	2297600.26
199	347215.22	2297581.44
200	347178.60	2297554.99
201	347149.54	2297531.96
202	347113.58	2297500.37
203	347088.81	2297476.49
204	347057.80	2297443.65
205	347033.57	2297415.57
206	347004.16	2297377.80
207	346984.31	2297349.70
208	346958.93	2297309.89

Обозначение характерных точек границ	Координаты МСК-65.15	
	X	Y
209	346940.59	2297277.91
210	346918.75	2297235.05
211	346904.36	2297203.09
212	346886.09	2297156.75
213	346873.26	2297118.27
214	346861.64	2297077.42
215	346851.18	2297031.40
216	346844.90	2296996.45
217	346839.43	2296955.07
218	346835.85	2296913.60
219	346835.00	2296895.85
220	346834.22	2296858.78
221	346835.64	2296810.93
222	346838.25	2296776.63
223	346843.79	2296731.79
224	346849.97	2296695.23
225	346860.33	2296648.50
226	346869.33	2296615.29
227	346883.16	2296572.29
228	346896.09	2296537.53
229	346915.03	2296493.57
230	346930.08	2296462.63
231	346951.73	2296422.99
232	346970.94	2296391.27
233	346997.78	2296351.63
234	347018.37	2296324.07
235	347047.06	2296289.18
236	347071.88	2296261.62
237	347105.67	2296227.71
238	347131.05	2296204.50
239	347165.78	2296175.60
240	347195.31	2296153.18
241	347234.86	2296126.21
242	347264.15	2296108.16
243	347303.67	2296086.28
244	347336.89	2296069.80
245	347380.79	2296050.71
246	347412.94	2296038.47
247	347455.86	2296024.38
248	347491.57	2296014.41
249	347538.27	2296003.89

Обозначение характерных точек границ	Координаты МСК-65.15	
	X	Y
250	347572.15	2295997.89
251	347616.95	2295992.10
252	347653.90	2295989.00
253	347701.75	2295987.41
254	347736.14	2295987.87
255	347781.24	2295990.57
256	347818.12	2295994.45
257	347865.41	2296001.86
258	347899.11	2296008.75
259	347942.90	2296019.86
260	347978.40	2296030.58
261	348023.47	2296046.71
262	348055.28	2296059.80
263	348096.21	2296078.91
264	348129.07	2296096.10
265	348170.32	2296120.39
266	348199.12	2296139.21
267	348235.74	2296165.65
268	348264.80	2296188.69
269	348300.77	2296220.28
136	348325.53	2296244.16
Сектор 4.19		
Набс от 165.00 м до 170.00 м		
Внешняя граница		
1	348382.64	2296156.14
2	348417.45	2296191.19
3	348444.26	2296220.93
4	348478.01	2296261.96
5	348502.62	2296295.19
6	348530.25	2296336.14
7	348551.01	2296370.38
8	348576.48	2296417.00
9	348594.43	2296454.25
10	348613.89	2296499.65
11	348627.18	2296535.17
12	348641.98	2296580.58
13	348652.72	2296619.16
14	348664.16	2296669.75
15	348671.00	2296707.75
16	348676.49	2296748.30

Обозначение характерных точек границ	Координаты МСК-65.15	
	X	Y
17	348680.97	2296797.50
18	348682.67	2296837.50
19	348682.52	2296890.62
20	348680.31	2296931.92
21	348675.49	2296981.08
22	348669.67	2297020.70
23	348659.57	2297072.85
24	348649.66	2297113.00
25	348635.71	2297160.39
26	348622.57	2297198.21
27	348602.88	2297247.55
28	348585.62	2297285.13
29	348563.04	2297329.06
30	348543.04	2297363.75
31	348514.45	2297408.53
32	348490.46	2297442.21
33	348460.05	2297481.14
34	348433.90	2297511.46
35	348397.43	2297550.08
36	348367.55	2297578.67
37	348330.38	2297611.21
38	348299.02	2297636.10
39	348255.96	2297667.21
40	348221.25	2297689.69
41	348178.64	2297714.69
42	348143.17	2297733.26
43	348095.04	2297755.75
44	348056.74	2297771.33
45	348010.20	2297787.90
46	347971.87	2297799.50
47	347920.39	2297812.57
48	347879.84	2297820.70
49	347831.02	2297828.25
50	347791.20	2297832.46
51	347738.18	2297835.65
52	347696.82	2297836.04
53	347647.45	2297834.32
54	347607.55	2297830.99
55	347554.87	2297824.19
56	347514.18	2297816.82
57	347466.00	2297805.87

Обозначение характерных точек границ	Координаты МСК-65.15	
	X	Y
58	347427.43	2297795.13
59	347376.96	2297778.58
60	347338.37	2297763.71
61	347293.10	2297743.94
62	347257.22	2297726.15
63	347210.74	2297700.43
64	347175.62	2297678.60
65	347134.86	2297650.70
66	347102.95	2297626.51
67	347062.11	2297592.53
68	347031.71	2297564.51
69	346996.90	2297529.45
70	346970.09	2297499.71
71	346936.34	2297458.69
72	346911.72	2297425.46
73	346884.09	2297384.51
74	346863.33	2297350.27
75	346837.87	2297303.65
76	346819.91	2297266.40
77	346800.45	2297221.00
78	346787.17	2297185.48
79	346772.37	2297140.06
80	346761.62	2297101.49
81	346750.18	2297050.90
82	346743.35	2297012.89
83	346742.80	2297009.18
84	346737.02	2296964.71
85	346733.18	2296920.04
86	346731.67	2296883.15
87	346731.82	2296830.03
88	346734.03	2296788.73
89	346738.85	2296739.57
90	346744.68	2296699.95
91	346754.77	2296647.80
92	346764.68	2296607.65
93	346778.63	2296560.26
94	346791.78	2296522.44
95	346811.47	2296473.10
96	346828.73	2296435.52
97	346851.30	2296391.58
98	346871.30	2296356.90

Обозначение характерных точек границ	Координаты МСК-65.15	
	X	Y
99	346899.89	2296312.12
100	346923.88	2296278.44
101	346954.30	2296239.51
102	346980.44	2296209.19
103	347016.91	2296170.56
104	347046.79	2296141.97
105	347083.96	2296109.43
106	347115.33	2296084.54
107	347158.39	2296053.44
108	347193.10	2296030.96
109	347235.70	2296005.96
110	347271.18	2295987.38
111	347319.30	2295964.90
112	347357.61	2295949.32
113	347404.15	2295932.75
114	347442.47	2295921.15
115	347493.96	2295908.08
116	347534.51	2295899.95
117	347583.32	2295892.39
118	347623.14	2295888.18
119	347676.17	2295885.00
120	347717.52	2295884.61
121	347766.89	2295886.33
122	347806.79	2295889.66
123	347859.48	2295896.46
124	347900.17	2295903.83
125	347948.34	2295914.77
126	347986.91	2295925.52
127	348037.39	2295942.07
128	348075.98	2295956.94
129	348121.25	2295976.71
130	348157.12	2295994.49
131	348203.60	2296020.21
132	348238.72	2296042.05
133	348279.48	2296069.95
134	348311.39	2296094.14
135	348352.23	2296128.12
1	348382.64	2296156.14
Внутренняя граница		
136	348363.82	2296209.75
137	348398.79	2296247.04

Обозначение характерных точек границ	Координаты МСК-65.15	
	X	Y
138	348423.04	2296275.53
139	348452.92	2296314.13
140	348474.09	2296344.32
141	348501.45	2296387.50
142	348519.94	2296420.03
143	348542.06	2296463.55
144	348557.95	2296498.96
145	348576.82	2296546.95
146	348590.23	2296587.23
147	348602.52	2296630.44
148	348613.09	2296676.73
149	348620.19	2296715.79
150	348624.94	2296750.14
151	348629.50	2296798.75
152	348631.19	2296835.58
153	348631.16	2296886.70
154	348629.33	2296924.07
155	348624.70	2296972.67
156	348619.46	2297009.16
157	348609.85	2297059.37
158	348601.06	2297095.74
159	348587.39	2297142.61
160	348575.41	2297177.47
161	348556.57	2297224.99
162	348541.11	2297259.06
163	348518.91	2297302.54
164	348500.61	2297334.55
165	348473.19	2297377.69
166	348451.62	2297408.26
167	348421.67	2297446.82
168	348397.69	2297474.82
169	348362.67	2297512.07
170	348335.76	2297538.06
171	348299.11	2297570.31
172	348270.32	2297593.33
173	348228.94	2297623.35
174	348197.63	2297643.84
175	348155.59	2297668.65
176	348122.99	2297685.87
177	348076.72	2297707.60
178	348042.13	2297721.86

Обозначение характерных точек границ	Координаты МСК-65.15	
	X	Y
179	347996.18	2297738.36
180	347960.93	2297749.16
181	347911.41	2297761.84
182	347874.76	2297769.37
183	347826.53	2297776.96
184	347789.89	2297780.97
185	347738.87	2297784.15
186	347701.46	2297784.67
187	347652.66	2297783.09
188	347615.91	2297780.16
189	347565.20	2297773.72
190	347528.35	2297767.23
191	347480.72	2297756.53
192	347445.17	2297746.77
193	347396.56	2297730.94
194	347361.58	2297717.65
195	347316.79	2297698.22
196	347283.70	2297681.97
197	347238.92	2297657.31
198	347207.06	2297637.71
199	347166.70	2297610.23
200	347137.24	2297588.07
201	347097.88	2297555.46
202	347070.25	2297530.23
203	347035.76	2297495.68
204	347010.97	2297468.38
205	346978.41	2297428.97
206	346956.00	2297399.02
207	346928.60	2297358.61
208	346909.37	2297327.16
209	346884.77	2297282.35
210	346868.37	2297248.72
211	346849.02	2297203.89
212	346836.56	2297170.94
213	346821.93	2297126.29
214	346811.43	2297088.65
215	346800.27	2297039.14
216	346794.12	2297004.67
217	346793.78	2297002.30
218	346788.03	2296958.07
219	346784.51	2296916.76

Обозначение характерных точек границ	Координаты МСК-65.15	
	X	Y
220	346783.35	2296892.02
221	346782.83	2296854.61
222	346784.40	2296805.81
223	346787.34	2296769.06
224	346793.78	2296718.35
225	346800.27	2296681.50
226	346810.96	2296633.87
227	346820.73	2296598.32
228	346836.56	2296549.71
229	346849.84	2296514.74
230	346869.27	2296469.95
231	346885.53	2296436.86
232	346910.18	2296392.08
233	346929.78	2296360.21
234	346957.26	2296319.85
235	346979.43	2296290.40
236	347012.04	2296251.03
237	347037.27	2296223.40
238	347071.82	2296188.91
239	347099.11	2296164.13
240	347138.52	2296131.57
241	347168.48	2296109.15
242	347208.88	2296081.75
243	347240.34	2296062.52
244	347285.15	2296037.92
245	347318.78	2296021.52
246	347363.60	2296002.17
247	347398.10	2295989.17
248	347446.73	2295973.41
249	347482.83	2295963.60
250	347530.49	2295952.99
251	347566.81	2295946.69
252	347617.53	2295940.32
253	347654.84	2295937.44
254	347703.64	2295935.95
255	347740.50	2295936.57
256	347791.51	2295939.82
257	347828.69	2295943.98
258	347876.91	2295951.67
259	347913.00	2295959.18
260	347962.51	2295971.92

Обозначение характерных точек границ	Координаты МСК-65.15	
	X	Y
261	347998.25	2295982.99
262	348044.17	2295999.57
263	348078.21	2296013.71
264	348124.45	2296035.50
265	348157.49	2296053.07
266	348199.49	2296077.96
267	348230.28	2296098.23
268	348271.62	2296128.31
269	348300.78	2296151.75
270	348337.37	2296184.07
136	348363.82	2296209.75
Сектор 4.20 Набс от 170.00 м до 172.35 м		
Внешняя граница		
1	348414.28	2296153.22
2	348436.14	2296175.78
3	348443.53	2296183.74
4	348457.28	2296199.01
5	348477.69	2296222.90
6	348497.33	2296247.42
7	348516.19	2296272.54
8	348534.25	2296298.24
9	348551.50	2296324.50
10	348567.91	2296351.28
11	348583.48	2296378.57
12	348598.18	2296406.33
13	348612.00	2296434.54
14	348618.82	2296449.35
15	348624.93	2296463.18
16	348636.95	2296492.20
17	348648.05	2296521.59
18	348658.23	2296551.31
19	348667.47	2296581.33
20	348675.76	2296611.63
21	348683.09	2296642.18
22	348689.46	2296672.94
23	348694.86	2296703.89
24	348699.29	2296734.99
25	348702.73	2296766.22
26	348705.20	2296797.53

Обозначение характерных точек границ	Координаты МСК-65.15	
	X	Y
27	348706.68	2296828.91
28	348707.17	2296860.32
29	348706.68	2296891.73
30	348705.20	2296923.11
31	348702.73	2296954.43
32	348699.29	2296985.66
33	348694.86	2297016.76
34	348689.46	2297047.71
35	348683.09	2297078.47
36	348675.76	2297109.01
37	348667.47	2297139.32
38	348658.23	2297169.34
39	348648.05	2297199.06
40	348636.95	2297228.45
41	348624.93	2297257.47
42	348612.00	2297286.10
43	348598.18	2297314.31
44	348583.48	2297342.08
45	348567.91	2297369.37
46	348551.50	2297396.15
47	348534.25	2297422.41
48	348531.94	2297425.80
49	348516.19	2297448.11
50	348497.33	2297473.23
51	348477.69	2297497.75
52	348457.28	2297521.64
53	348436.14	2297544.87
54	348414.28	2297567.43
55	348391.72	2297589.29
56	348368.48	2297610.44
57	348344.60	2297630.84
58	348320.08	2297650.48
59	348312.27	2297656.47
60	348294.96	2297669.34
61	348269.26	2297687.40
62	348243.00	2297704.65
63	348229.18	2297713.27
64	348216.21	2297721.07
65	348188.93	2297736.63
66	348161.16	2297751.33
67	348132.95	2297765.15

Обозначение характерных точек границ	Координаты МСК-65.15	
	X	Y
68	348119.05	2297771.56
69	348104.32	2297778.08
70	348075.30	2297790.10
71	348045.91	2297801.20
72	348016.19	2297811.38
73	347986.16	2297820.62
74	347955.86	2297828.91
75	347925.32	2297836.24
76	347894.55	2297842.61
77	347863.61	2297848.01
78	347832.51	2297852.44
79	347801.28	2297855.89
80	347769.96	2297858.35
81	347741.08	2297859.75
82	347738.58	2297859.83
83	347707.17	2297860.32
84	347675.76	2297859.83
85	347644.38	2297858.35
86	347613.06	2297855.89
87	347581.84	2297852.44
88	347550.74	2297848.01
89	347519.79	2297842.61
90	347489.03	2297836.24
91	347458.48	2297828.91
92	347428.18	2297820.62
93	347398.16	2297811.38
94	347368.43	2297801.20
95	347348.29	2297793.71
96	347339.05	2297790.10
97	347310.02	2297778.08
98	347281.39	2297765.15
99	347253.18	2297751.33
100	347225.42	2297736.63
101	347198.13	2297721.07
102	347171.35	2297704.65
103	347145.09	2297687.40
104	347119.39	2297669.34
105	347094.27	2297650.48
106	347069.75	2297630.84
107	347045.86	2297610.44
108	347022.63	2297589.29

Обозначение характерных точек границ	Координаты МСК-65.15	
	X	Y
109	347000.07	2297567.43
110	346978.20	2297544.87
111	346957.06	2297521.64
112	346948.04	2297511.26
113	346936.66	2297497.75
114	346917.02	2297473.23
115	346898.16	2297448.11
116	346880.09	2297422.41
117	346862.84	2297396.15
118	346846.43	2297369.37
119	346830.87	2297342.08
120	346816.17	2297314.31
121	346802.35	2297286.10
122	346789.42	2297257.47
123	346777.40	2297228.45
124	346766.29	2297199.06
125	346756.12	2297169.34
126	346746.88	2297139.32
127	346738.59	2297109.01
128	346731.26	2297078.47
129	346724.88	2297047.71
130	346719.48	2297016.76
131	346715.06	2296985.66
132	346711.61	2296954.43
133	346709.15	2296923.11
134	346707.67	2296891.73
135	346707.17	2296860.32
136	346707.67	2296828.91
137	346709.15	2296797.53
138	346711.61	2296766.22
139	346715.06	2296734.99
140	346719.48	2296703.89
141	346724.88	2296672.94
142	346731.26	2296642.18
143	346738.59	2296611.63
144	346746.88	2296581.33
145	346756.12	2296551.31
146	346766.29	2296521.59
147	346777.40	2296492.20
148	346789.42	2296463.18
149	346802.35	2296434.54

Обозначение характерных точек границ	Координаты МСК-65.15	
	X	Y
150	346816.17	2296406.33
151	346830.87	2296378.57
152	346846.43	2296351.28
153	346862.84	2296324.50
154	346880.09	2296298.24
155	346898.16	2296272.54
156	346917.02	2296247.42
157	346936.66	2296222.90
158	346957.06	2296199.01
159	346978.20	2296175.78
160	347000.07	2296153.22
161	347022.63	2296131.36
162	347045.86	2296110.21
163	347069.75	2296089.81
164	347094.27	2296070.17
165	347119.39	2296051.31
166	347121.26	2296049.95
167	347145.09	2296033.24
168	347171.35	2296016.00
169	347198.13	2295999.58
170	347225.42	2295984.02
171	347253.18	2295969.32
172	347281.39	2295955.50
173	347310.02	2295942.57
174	347339.05	2295930.55
175	347368.43	2295919.44
176	347398.16	2295909.27
177	347428.18	2295900.03
178	347458.48	2295891.74
179	347489.03	2295884.41
180	347519.79	2295878.04
181	347550.74	2295872.64
182	347576.46	2295868.90
183	347581.84	2295868.21
184	347613.06	2295864.76
185	347644.38	2295862.30
186	347675.76	2295860.82
187	347707.17	2295860.32
188	347738.58	2295860.82
189	347769.96	2295862.30
190	347801.28	2295864.76

Обозначение характерных точек границ	Координаты МСК-65.15	
	X	Y
191	347832.51	2295868.21
192	347863.61	2295872.64
193	347894.55	2295878.04
194	347925.32	2295884.41
195	347955.86	2295891.74
196	347973.80	2295896.53
197	347986.16	2295900.03
198	348016.19	2295909.27
199	348045.91	2295919.44
200	348075.30	2295930.55
201	348104.32	2295942.57
202	348132.95	2295955.50
203	348161.16	2295969.32
204	348188.93	2295984.02
205	348216.21	2295999.58
206	348243.00	2296016.00
207	348269.26	2296033.24
208	348294.96	2296051.31
209	348320.08	2296070.17
210	348320.69	2296070.64
211	348344.60	2296089.81
212	348368.48	2296110.21
213	348371.64	2296113.01
214	348391.72	2296131.36
1	348414.28	2296153.22
Внутренняя граница		
215	348382.64	2296156.14
216	348417.45	2296191.19
217	348444.26	2296220.93
218	348478.01	2296261.96
219	348502.62	2296295.19
220	348530.25	2296336.14
221	348551.01	2296370.38
222	348576.48	2296417.00
223	348594.43	2296454.25
224	348613.89	2296499.65
225	348627.18	2296535.17
226	348641.98	2296580.58
227	348652.72	2296619.16
228	348664.16	2296669.75
229	348671.00	2296707.75

Обозначение характерных точек границ	Координаты МСК-65.15	
	X	Y
230	348676.49	2296748.30
231	348680.97	2296797.50
232	348682.67	2296837.50
233	348682.52	2296890.62
234	348680.31	2296931.92
235	348675.49	2296981.08
236	348669.67	2297020.70
237	348659.57	2297072.85
238	348649.66	2297113.00
239	348635.71	2297160.39
240	348622.57	2297198.21
241	348602.88	2297247.55
242	348585.62	2297285.13
243	348563.04	2297329.06
244	348543.04	2297363.75
245	348514.45	2297408.53
246	348490.46	2297442.21
247	348460.05	2297481.14
248	348433.90	2297511.46
249	348397.43	2297550.08
250	348367.55	2297578.67
251	348330.38	2297611.21
252	348299.02	2297636.10
253	348255.96	2297667.21
254	348221.25	2297689.69
255	348178.64	2297714.69
256	348143.17	2297733.26
257	348095.04	2297755.75
258	348056.74	2297771.33
259	348010.20	2297787.90
260	347971.87	2297799.50
261	347920.39	2297812.57
262	347879.84	2297820.70
263	347831.02	2297828.25
264	347791.20	2297832.46
265	347738.18	2297835.65
266	347696.82	2297836.04
267	347647.45	2297834.32
268	347607.55	2297830.99
269	347554.87	2297824.19
270	347514.18	2297816.82

Обозначение характерных точек границ	Координаты МСК-65.15	
	X	Y
271	347466.00	2297805.87
272	347427.43	2297795.13
273	347376.96	2297778.58
274	347338.37	2297763.71
275	347293.10	2297743.94
276	347257.22	2297726.15
277	347210.74	2297700.43
278	347175.62	2297678.60
279	347134.86	2297650.70
280	347102.95	2297626.51
281	347062.11	2297592.53
282	347031.71	2297564.51
283	346996.90	2297529.45
284	346970.09	2297499.71
285	346936.34	2297458.69
286	346911.72	2297425.46
287	346884.09	2297384.51
288	346863.33	2297350.27
289	346837.87	2297303.65
290	346819.91	2297266.40
291	346800.45	2297221.00
292	346787.17	2297185.48
293	346772.37	2297140.06
294	346761.62	2297101.49
295	346750.18	2297050.90
296	346743.35	2297012.89
297	346742.80	2297009.18
298	346737.02	2296964.71
299	346733.18	2296920.04
300	346731.67	2296883.15
301	346731.82	2296830.03
302	346734.03	2296788.73
303	346738.85	2296739.57
304	346744.68	2296699.95
305	346754.77	2296647.80
306	346764.68	2296607.65
307	346778.63	2296560.26
308	346791.78	2296522.44
309	346811.47	2296473.10
310	346828.73	2296435.52
311	346851.30	2296391.58

Обозначение характерных точек границ	Координаты МСК-65.15	
	X	Y
312	346871.30	2296356.90
313	346899.89	2296312.12
314	346923.88	2296278.44
315	346954.30	2296239.51
316	346980.44	2296209.19
317	347016.91	2296170.56
318	347046.79	2296141.97
319	347083.96	2296109.43
320	347115.33	2296084.54
321	347158.39	2296053.44
322	347193.10	2296030.96
323	347235.70	2296005.96
324	347271.18	2295987.38
325	347319.30	2295964.90
326	347357.61	2295949.32
327	347404.15	2295932.75
328	347442.47	2295921.15
329	347493.96	2295908.08
330	347534.51	2295899.95
331	347583.32	2295892.39
332	347623.14	2295888.18
333	347676.17	2295885.00
334	347717.52	2295884.61
335	347766.89	2295886.33
336	347806.79	2295889.66
337	347859.48	2295896.46
338	347900.17	2295903.83
339	347948.34	2295914.77
340	347986.91	2295925.52
341	348037.39	2295942.07
342	348075.98	2295956.94
343	348121.25	2295976.71
344	348157.12	2295994.49
345	348203.60	2296020.21
346	348238.72	2296042.05
347	348279.48	2296069.95
348	348311.39	2296094.14
349	348352.23	2296128.12
215	348382.64	2296156.14
Сектор 4.21		

Обозначение характерных точек границ	Координаты МСК-65.15	
	X	Y
Набс 178.02 м		
1	351834.81	2296764.93
2	351886.45	2296822.48
3	351930.26	2296886.20
4	351965.50	2296955.02
5	351991.61	2297027.80
6	352008.14	2297103.33
7	351942.62	2297097.22
8	351943.93	2297081.94
9	351753.53	2297064.18
10	351750.14	2297100.57
11	351756.56	2297101.10
12	351749.95	2297179.66
13	351424.11	2297149.27
14	351430.61	2297078.17
15	351424.83	2297078.91
16	351418.35	2297149.00
17	351140.49	2297122.82
18	351139.59	2297132.50
19	351116.70	2297128.08
20	351111.60	2297126.87
21	351099.42	2297126.00
22	351092.58	2297164.75
23	351089.71	2297182.09
24	351104.37	2297201.49
25	351106.92	2297202.74
26	351122.16	2297203.06
27	351131.20	2297222.37
28	351736.53	2297278.84
29	351723.12	2297422.59
30	351953.11	2297458.91
31	351914.51	2297525.91
32	351867.63	2297587.39
33	351813.22	2297642.33
34	351752.20	2297689.82
35	351685.59	2297729.07
36	351614.47	2297759.43
37	351540.05	2297780.39
38	351463.54	2297791.60
39	351386.23	2297792.88
40	351309.40	2297784.21

Обозначение характерных точек границ	Координаты МСК-65.15	
	X	Y
41	351234.32	2297765.73
42	351162.24	2297737.75
43	351094.36	2297700.73
44	351031.80	2297655.29
45	350975.60	2297602.18
46	350926.70	2297542.28
47	350885.91	2297476.60
48	350853.91	2297406.21
49	350831.22	2297332.29
50	350818.23	2297256.07
51	350815.15	2297178.81
52	350822.03	2297101.80
53	350838.75	2297026.31
54	350865.05	2296953.59
55	350900.47	2296884.87
56	350944.44	2296821.27
57	350996.23	2296763.85
58	351054.97	2296713.57
59	351119.69	2296671.26
60	351189.31	2296637.62
61	351262.68	2296613.22
62	351338.58	2296598.45
63	351415.74	2296593.57
64	351492.90	2296598.65
65	351568.76	2296613.61
66	351642.06	2296638.21
67	351711.59	2296672.02
68	351776.20	2296714.50
1	351834.81	2296764.93
Сектор 4.22		
Набс от 178.02 м до 180.00 м		
1	351901.49	2296703.27
2	351929.81	2296733.09
3	351956.89	2296765.28
4	351980.36	2296796.80
5	352002.69	2296830.68
6	352022.80	2296865.48
7	352041.25	2296902.24
8	352057.48	2296940.02
9	352071.02	2296977.46

Обозначение характерных точек границ	Координаты МСК-65.15	
	X	Y
10	352082.68	2297016.77
11	352091.29	2297053.30
12	352097.38	2297086.69
13	352100.87	2297111.98
14	352008.14	2297103.33
15	351991.61	2297027.80
16	351965.50	2296955.02
17	351930.26	2296886.20
18	351886.45	2296822.48
19	351834.81	2296764.93
20	351776.20	2296714.50
21	351711.59	2296672.02
22	351642.06	2296638.21
23	351568.76	2296613.61
24	351492.90	2296598.65
25	351415.74	2296593.57
26	351338.58	2296598.45
27	351262.68	2296613.22
28	351189.31	2296637.62
29	351119.69	2296671.26
30	351054.97	2296713.57
31	350996.23	2296763.85
32	350944.44	2296821.27
33	350900.47	2296884.87
34	350865.05	2296953.59
35	350838.75	2297026.31
36	350822.03	2297101.80
37	350815.15	2297178.81
38	350818.23	2297256.07
39	350831.22	2297332.29
40	350853.91	2297406.21
41	350885.91	2297476.60
42	350926.70	2297542.28
43	350975.60	2297602.18
44	351031.80	2297655.29
45	351094.36	2297700.73
46	351162.24	2297737.75
47	351234.32	2297765.73
48	351309.40	2297784.21
49	351386.23	2297792.88
50	351463.54	2297791.60

Обозначение характерных точек границ	Координаты МСК-65.15	
	X	Y
51	351540.05	2297780.39
52	351614.47	2297759.43
53	351685.59	2297729.07
54	351752.20	2297689.82
55	351813.22	2297642.33
56	351867.63	2297587.39
57	351914.51	2297525.91
58	351953.11	2297458.91
59	352046.36	2297473.63
60	352031.61	2297504.77
61	352012.00	2297540.92
62	351989.76	2297576.62
63	351967.03	2297608.68
64	351941.70	2297640.39
65	351914.83	2297670.27
66	351885.57	2297699.17
67	351854.65	2297726.29
68	351823.23	2297750.73
69	351789.44	2297773.97
70	351754.24	2297795.23
71	351718.67	2297813.94
72	351682.35	2297830.44
73	351643.97	2297845.22
74	351604.98	2297857.64
75	351565.12	2297867.78
76	351525.66	2297875.37
77	351484.88	2297880.75
78	351442.93	2297883.74
79	351403.63	2297884.20
80	351363.09	2297882.34
81	351323.12	2297878.16
82	351282.54	2297871.48
83	351242.43	2297862.40
84	351204.18	2297851.36
85	351165.52	2297837.68
86	351127.63	2297821.70
87	351091.59	2297803.92
88	351056.89	2297784.23
89	351022.37	2297761.87
90	350989.41	2297737.62
91	350957.78	2297711.34

Обозначение характерных точек границ	Координаты МСК-65.15	
	X	Y
92	350928.44	2297683.87
93	350900.12	2297654.05
94	350873.04	2297621.86
95	350849.57	2297590.34
96	350827.25	2297556.45
97	350807.13	2297521.66
98	350788.68	2297484.90
99	350772.45	2297447.11
100	350758.91	2297409.68
101	350747.25	2297370.36
102	350738.64	2297333.83
103	350732.55	2297300.45
104	350729.31	2297277.11
105	350725.55	2297236.16
106	350724.24	2297196.37
107	350725.30	2297155.38
108	350728.79	2297114.40
109	350734.56	2297074.63
110	350742.56	2297035.54
111	350753.16	2296995.80
112	350766.03	2296956.96
113	350781.26	2296918.76
114	350798.32	2296882.37
115	350817.93	2296846.22
116	350840.17	2296810.52
117	350862.90	2296778.46
118	350888.23	2296746.75
119	350915.10	2296716.87
120	350944.36	2296687.97
121	350975.28	2296660.85
122	351006.70	2296636.40
123	351040.49	2296613.17
124	351075.69	2296591.91
125	351111.26	2296573.19
126	351147.58	2296556.70
127	351185.96	2296541.91
128	351224.95	2296529.50
129	351264.81	2296519.36
130	351304.28	2296511.77
131	351345.05	2296506.39
132	351387.01	2296503.40

Обозначение характерных точек границ	Координаты МСК-65.15	
	X	Y
133	351426.30	2296502.94
134	351466.84	2296504.80
135	351506.81	2296508.98
136	351547.39	2296515.65
137	351587.50	2296524.74
138	351625.75	2296535.78
139	351664.41	2296549.46
140	351702.30	2296565.44
141	351738.35	2296583.22
142	351773.04	2296602.91
143	351807.56	2296625.27
144	351840.52	2296649.51
145	351872.15	2296675.80
1	351901.49	2296703.27
Сектор 4.23		
Набс от 180.00 м до 185.00 м		
1	352077.60	2296555.54
2	352107.78	2296588.47
3	352136.04	2296622.40
4	352160.53	2296654.78
5	352187.15	2296693.71
6	352209.32	2296729.70
7	352229.86	2296766.83
8	352249.02	2296805.61
9	352265.16	2296842.38
10	352282.52	2296887.80
11	352295.70	2296928.09
12	352306.45	2296966.83
13	352316.72	2297011.92
14	352324.15	2297053.81
15	352328.62	2297086.88
16	352332.88	2297133.62
17	352100.87	2297111.98
18	352097.38	2297086.69
19	352091.29	2297053.30
20	352082.68	2297016.77
21	352071.02	2296977.46
22	352057.48	2296940.02
23	352041.25	2296902.24
24	352022.80	2296865.48

Обозначение характерных точек границ	Координаты МСК-65.15	
	X	Y
25	352002.69	2296830.68
26	351980.36	2296796.80
27	351956.89	2296765.28
28	351929.81	2296733.09
29	351901.49	2296703.27
30	351872.15	2296675.80
31	351840.52	2296649.51
32	351807.56	2296625.27
33	351773.04	2296602.91
34	351738.35	2296583.22
35	351702.30	2296565.44
36	351664.41	2296549.46
37	351625.75	2296535.78
38	351587.50	2296524.74
39	351547.39	2296515.65
40	351506.81	2296508.98
41	351466.84	2296504.80
42	351426.30	2296502.94
43	351387.01	2296503.40
44	351345.05	2296506.39
45	351304.28	2296511.77
46	351264.81	2296519.36
47	351224.95	2296529.50
48	351185.96	2296541.91
49	351147.58	2296556.70
50	351111.26	2296573.19
51	351075.69	2296591.91
52	351040.49	2296613.17
53	351006.70	2296636.40
54	350975.28	2296660.85
55	350944.36	2296687.97
56	350915.10	2296716.87
57	350888.23	2296746.75
58	350862.90	2296778.46
59	350840.17	2296810.52
60	350817.93	2296846.22
61	350798.32	2296882.37
62	350781.26	2296918.76
63	350766.03	2296956.96
64	350753.16	2296995.80
65	350742.56	2297035.54

Обозначение характерных точек границ	Координаты МСК-65.15	
	X	Y
66	350734.56	2297074.63
67	350728.79	2297114.40
68	350725.30	2297155.38
69	350724.24	2297196.37
70	350725.55	2297236.16
71	350729.31	2297277.11
72	350732.55	2297300.45
73	350738.64	2297333.83
74	350747.25	2297370.36
75	350758.91	2297409.68
76	350772.45	2297447.11
77	350788.68	2297484.90
78	350807.13	2297521.66
79	350827.25	2297556.45
80	350849.57	2297590.34
81	350873.04	2297621.86
82	350900.12	2297654.05
83	350928.44	2297683.87
84	350957.78	2297711.34
85	350989.41	2297737.62
86	351022.37	2297761.87
87	351056.89	2297784.23
88	351091.59	2297803.92
89	351127.63	2297821.70
90	351165.52	2297837.68
91	351204.18	2297851.36
92	351242.43	2297862.40
93	351282.54	2297871.48
94	351323.12	2297878.16
95	351363.09	2297882.34
96	351403.63	2297884.20
97	351442.93	2297883.74
98	351484.88	2297880.75
99	351525.66	2297875.37
100	351565.12	2297867.78
101	351604.98	2297857.64
102	351643.97	2297845.22
103	351682.35	2297830.44
104	351718.67	2297813.94
105	351754.24	2297795.23
106	351789.44	2297773.97

Обозначение характерных точек границ	Координаты МСК-65.15	
	X	Y
107	351823.23	2297750.73
108	351854.65	2297726.29
109	351885.57	2297699.17
110	351914.83	2297670.27
111	351941.70	2297640.39
112	351967.03	2297608.68
113	351989.76	2297576.62
114	352012.00	2297540.92
115	352031.61	2297504.77
116	352046.36	2297473.63
117	352110.61	2297483.78
118	352281.51	2297502.14
119	352265.76	2297543.29
120	352248.56	2297582.52
121	352229.40	2297621.18
122	352208.82	2297658.29
123	352188.49	2297691.38
124	352161.14	2297731.52
125	352136.04	2297764.73
126	352110.38	2297795.69
127	352082.06	2297826.92
128	352052.42	2297856.75
129	352018.56	2297887.70
130	351985.28	2297915.32
131	351943.62	2297946.35
132	351908.66	2297969.73
133	351873.42	2297991.05
134	351835.29	2298011.79
135	351798.77	2298029.54
136	351763.14	2298044.99
137	351728.46	2298058.35
138	351683.53	2298073.37
139	351643.64	2298084.57
140	351603.60	2298093.88
141	351560.04	2298101.93
142	351520.00	2298107.42
143	351473.82	2298111.56
144	351432.41	2298113.28
145	351393.24	2298113.18
146	351345.27	2298110.79
147	351302.65	2298106.56

Обозначение характерных точек границ	Координаты МСК-65.15	
	X	Y
148	351259.96	2298100.28
149	351218.31	2298092.17
150	351180.55	2298083.07
151	351133.93	2298069.46
152	351094.58	2298055.85
153	351057.21	2298041.02
154	351018.76	2298023.73
155	350981.22	2298004.76
156	350941.33	2297982.12
157	350904.78	2297959.00
158	350862.39	2297928.97
159	350829.35	2297902.95
160	350798.19	2297876.02
161	350766.68	2297846.16
162	350738.51	2297816.92
163	350712.81	2297787.80
164	350689.39	2297758.95
165	350661.22	2297720.86
166	350638.24	2297686.39
167	350617.00	2297651.18
168	350595.90	2297612.24
169	350578.30	2297575.86
170	350560.10	2297533.22
171	350545.66	2297494.36
172	350533.65	2297457.08
173	350523.24	2297419.36
174	350513.05	2297374.43
175	350505.61	2297332.25
176	350503.86	2297320.26
177	350499.27	2297280.98
178	350496.45	2297243.05
179	350495.20	2297205.13
180	350495.76	2297158.54
181	350498.27	2297117.18
182	350502.73	2297075.32
183	350509.30	2297032.52
184	350517.07	2296993.74
185	350526.11	2296956.79
186	350536.71	2296920.14
187	350551.57	2296876.20
188	350566.74	2296837.65

Обозначение характерных точек границ	Координаты МСК-65.15	
	X	Y
189	350583.92	2296799.21
190	350603.40	2296760.53
191	350622.77	2296726.05
192	350642.78	2296693.71
193	350664.18	2296662.13
194	350691.90	2296624.93
195	350718.24	2296592.95
196	350746.46	2296561.71
197	350776.94	2296530.94
198	350806.01	2296504.13
199	350835.04	2296479.56
200	350865.15	2296456.14
201	350903.01	2296429.32
202	350937.94	2296407.05
203	350974.43	2296386.05
204	351012.93	2296366.21
205	351048.86	2296349.70
206	351084.07	2296335.30
207	351119.94	2296322.33
208	351164.23	2296308.53
209	351204.34	2296298.14
210	351245.53	2296289.44
211	351288.27	2296282.47
212	351327.55	2296277.87
213	351365.48	2296275.05
214	351403.61	2296273.80
215	351450.00	2296274.36
216	351491.35	2296276.87
217	351533.21	2296281.34
218	351576.02	2296287.91
219	351614.80	2296295.67
220	351651.74	2296304.71
221	351688.39	2296315.31
222	351732.34	2296330.18
223	351770.89	2296345.34
224	351809.32	2296362.53
225	351848.00	2296382.00
226	351882.48	2296401.37
227	351914.82	2296421.39
228	351946.41	2296442.79
229	351983.60	2296470.51

Обозначение характерных точек границ	Координаты МСК-65.15	
	X	Y
230	352015.58	2296496.84
231	352046.83	2296525.06
1	352077.60	2296555.54
Сектор 4.24		
Набс от 185.00 м до 190.00 м		
1	352229.88	2296383.57
2	352263.15	2296418.48
3	352294.88	2296454.71
4	352322.73	2296489.23
5	352350.47	2296526.53
6	352378.34	2296567.42
7	352404.52	2296609.64
8	352428.86	2296653.00
9	352450.67	2296696.08
10	352470.63	2296739.98
11	352488.70	2296784.62
12	352503.24	2296825.07
13	352518.36	2296873.17
14	352531.53	2296922.54
15	352542.47	2296972.35
16	352550.92	2297020.93
17	352556.75	2297065.07
18	352561.03	2297111.78
19	352563.30	2297155.11
20	352332.88	2297133.62
21	352328.62	2297086.88
22	352324.15	2297053.81
23	352316.72	2297011.92
24	352306.45	2296966.83
25	352295.70	2296928.09
26	352282.52	2296887.80
27	352265.16	2296842.38
28	352249.02	2296805.61
29	352229.86	2296766.83
30	352209.32	2296729.70
31	352187.15	2296693.71
32	352160.53	2296654.78
33	352136.04	2296622.40
34	352107.78	2296588.47
35	352077.60	2296555.54

Обозначение характерных точек границ	Координаты МСК-65.15	
	X	Y
36	352046.83	2296525.06
37	352015.58	2296496.84
38	351983.60	2296470.51
39	351946.41	2296442.79
40	351914.82	2296421.39
41	351882.48	2296401.37
42	351848.00	2296382.00
43	351809.32	2296362.53
44	351770.89	2296345.34
45	351732.34	2296330.18
46	351688.39	2296315.31
47	351651.74	2296304.71
48	351614.80	2296295.67
49	351576.02	2296287.91
50	351533.21	2296281.34
51	351491.35	2296276.87
52	351450.00	2296274.36
53	351403.61	2296273.80
54	351365.48	2296275.05
55	351327.55	2296277.87
56	351288.27	2296282.47
57	351245.53	2296289.44
58	351204.34	2296298.14
59	351164.23	2296308.53
60	351119.94	2296322.33
61	351084.07	2296335.30
62	351048.86	2296349.70
63	351012.93	2296366.21
64	350974.43	2296386.05
65	350937.94	2296407.05
66	350903.01	2296429.32
67	350865.15	2296456.14
68	350835.04	2296479.56
69	350806.01	2296504.13
70	350776.94	2296530.94
71	350746.46	2296561.71
72	350718.24	2296592.95
73	350691.90	2296624.93
74	350664.18	2296662.13
75	350642.78	2296693.71
76	350622.77	2296726.05

Обозначение характерных точек границ	Координаты МСК-65.15	
	X	Y
77	350603.40	2296760.53
78	350583.92	2296799.21
79	350566.74	2296837.65
80	350551.57	2296876.20
81	350536.71	2296920.14
82	350526.11	2296956.79
83	350517.07	2296993.74
84	350509.30	2297032.52
85	350502.73	2297075.32
86	350498.27	2297117.18
87	350495.76	2297158.54
88	350495.20	2297205.13
89	350496.45	2297243.05
90	350499.27	2297280.98
91	350503.86	2297320.26
92	350505.61	2297332.25
93	350513.05	2297374.43
94	350523.24	2297419.36
95	350533.65	2297457.08
96	350545.66	2297494.36
97	350560.10	2297533.22
98	350578.30	2297575.86
99	350595.90	2297612.24
100	350617.00	2297651.18
101	350638.24	2297686.39
102	350661.22	2297720.86
103	350689.39	2297758.95
104	350712.81	2297787.80
105	350738.51	2297816.92
106	350766.68	2297846.16
107	350798.19	2297876.02
108	350829.35	2297902.95
109	350862.39	2297928.97
110	350904.78	2297959.00
111	350941.33	2297982.12
112	350981.22	2298004.76
113	351018.76	2298023.73
114	351057.21	2298041.02
115	351094.58	2298055.85
116	351133.93	2298069.46
117	351180.55	2298083.07

Обозначение характерных точек границ	Координаты МСК-65.15	
	X	Y
118	351218.31	2298092.17
119	351259.96	2298100.28
120	351302.65	2298106.56
121	351345.27	2298110.79
122	351393.24	2298113.18
123	351432.41	2298113.28
124	351473.82	2298111.56
125	351520.00	2298107.42
126	351560.04	2298101.93
127	351603.60	2298093.88
128	351643.64	2298084.57
129	351683.53	2298073.37
130	351728.46	2298058.35
131	351763.14	2298044.99
132	351798.77	2298029.54
133	351835.29	2298011.79
134	351873.42	2297991.05
135	351908.66	2297969.73
136	351943.62	2297946.35
137	351985.28	2297915.32
138	352018.56	2297887.70
139	352052.42	2297856.75
140	352082.06	2297826.92
141	352110.38	2297795.69
142	352136.04	2297764.73
143	352161.14	2297731.52
144	352188.49	2297691.38
145	352208.82	2297658.29
146	352229.40	2297621.18
147	352248.56	2297582.52
148	352265.76	2297543.29
149	352281.51	2297502.14
150	352514.49	2297527.16
151	352512.00	2297535.12
152	352496.40	2297581.68
153	352478.66	2297628.00
154	352458.87	2297673.62
155	352437.15	2297718.30
156	352414.22	2297760.73
157	352389.57	2297802.10
158	352365.35	2297839.26

Обозначение характерных точек границ	Координаты МСК-65.15	
	X	Y
159	352338.44	2297877.17
160	352308.17	2297916.30
161	352276.10	2297954.24
162	352242.39	2297990.79
163	352208.16	2298024.85
164	352172.57	2298057.40
165	352135.70	2298088.38
166	352101.72	2298114.71
167	352061.74	2298143.21
168	352020.16	2298170.25
169	351977.34	2298195.53
170	351933.50	2298218.91
171	351890.01	2298239.76
172	351845.75	2298258.74
173	351804.32	2298274.56
174	351760.27	2298289.42
175	351712.77	2298303.28
176	351664.52	2298315.13
177	351615.77	2298324.88
178	351568.06	2298332.32
179	351520.13	2298337.73
180	351472.09	2298341.12
181	351429.13	2298342.45
182	351380.03	2298342.01
183	351330.50	2298339.44
184	351281.00	2298334.73
185	351231.79	2298327.87
186	351184.35	2298319.18
187	351137.39	2298308.52
188	351094.57	2298296.96
189	351050.20	2298283.09
190	351003.63	2298266.39
191	350957.63	2298247.62
192	350912.45	2298226.85
193	350869.48	2298204.82
194	350827.53	2298181.03
195	350786.67	2298155.54
196	350751.13	2298131.36
197	350711.67	2298102.14
198	350673.10	2298070.95
199	350635.83	2298038.04

Обозначение характерных точек границ	Координаты МСК-65.15	
	X	Y
200	350600.05	2298003.57
201	350566.78	2297968.65
202	350535.05	2297932.42
203	350507.20	2297897.91
204	350479.46	2297860.60
205	350451.60	2297819.72
206	350425.42	2297777.50
207	350401.07	2297734.14
208	350379.26	2297691.06
209	350359.30	2297647.15
210	350341.23	2297602.52
211	350326.69	2297562.07
212	350311.94	2297515.23
213	350299.40	2297468.66
214	350288.82	2297421.55
215	350280.70	2297376.95
216	350326.98	2297288.41
217	350365.02	2297203.14
218	350383.82	2297141.97
219	350391.37	2297100.49
220	350394.71	2297040.40
221	350392.04	2296998.55
222	350378.38	2296920.41
223	350360.14	2296850.84
224	350341.02	2296785.13
225	350351.27	2296759.14
226	350371.06	2296713.52
227	350392.79	2296668.84
228	350415.71	2296626.41
229	350440.36	2296585.04
230	350464.58	2296547.88
231	350491.49	2296509.97
232	350521.76	2296470.84
233	350553.83	2296432.89
234	350587.55	2296396.34
235	350621.77	2296362.29
236	350657.36	2296329.74
237	350694.23	2296298.76
238	350728.21	2296272.43
239	350768.19	2296243.93
240	350809.77	2296216.89

Обозначение характерных точек границ	Координаты МСК-65.15	
	X	Y
241	350852.59	2296191.61
242	350896.43	2296168.23
243	350939.92	2296147.38
244	350984.18	2296128.40
245	351025.62	2296112.58
246	351069.67	2296097.72
247	351117.16	2296083.86
248	351165.41	2296072.01
249	351214.17	2296062.26
250	351261.87	2296054.82
251	351309.80	2296049.41
252	351357.84	2296046.01
253	351400.80	2296044.68
254	351449.90	2296045.13
255	351499.43	2296047.69
256	351548.93	2296052.41
257	351598.14	2296059.27
258	351645.58	2296067.96
259	351692.54	2296078.62
260	351735.37	2296090.17
261	351779.73	2296104.05
262	351826.31	2296120.75
263	351872.30	2296139.52
264	351917.48	2296160.29
265	351960.45	2296182.32
266	352002.41	2296206.11
267	352043.26	2296231.60
268	352078.80	2296255.78
269	352118.26	2296285.00
270	352156.83	2296316.18
271	352194.10	2296349.10
1	352229.88	2296383.57
Сектор 4.25		
Набс от 187.35 м до 190.00 м		
1	350341.02	2296785.13
2	350360.14	2296850.84
3	350378.38	2296920.41
4	350392.04	2296998.55
5	350394.71	2297040.40
6	350391.37	2297100.49

Обозначение характерных точек границ	Координаты МСК-65.15	
	X	Y
7	350383.82	2297141.97
8	350365.02	2297203.14
9	350326.98	2297288.41
10	350280.70	2297376.95
11	350275.00	2297350.33
12	350267.64	2297308.69
13	350266.50	2297300.81
14	350261.33	2297258.02
15	350257.97	2297209.80
16	350257.07	2297168.25
17	350258.44	2297119.75
18	350261.67	2297077.58
19	350267.29	2297032.65
20	350274.10	2296993.09
21	350282.27	2296955.55
22	350293.22	2296913.86
23	350307.84	2296867.79
24	350322.30	2296828.82
1	350341.02	2296785.13
Сектор 4.26		
Набс от 190.00 м до 195.00 м		
1	352395.04	2296224.71
2	352434.90	2296266.76
3	352472.12	2296309.47
4	352506.78	2296352.68
5	352542.12	2296400.64
6	352574.76	2296449.18
7	352605.24	2296498.95
8	352633.50	2296549.80
9	352659.47	2296601.59
10	352682.75	2296653.25
11	352703.88	2296705.82
12	352723.13	2296760.15
13	352740.55	2296816.68
14	352755.69	2296874.61
15	352767.91	2296931.24
16	352777.69	2296988.05
17	352784.54	2297040.31
18	352780.09	2297039.90
19	352780.65	2297033.97

Обозначение характерных точек границ	Координаты МСК-65.15	
	X	Y
20	352770.61	2297033.04
21	352770.05	2297038.96
22	352748.03	2297036.91
23	352745.90	2297059.70
24	352710.08	2297056.36
25	352706.92	2297099.99
26	352705.83	2297112.54
27	352611.61	2297103.74
28	352606.44	2297159.13
29	352563.30	2297155.11
30	352561.03	2297111.78
31	352556.75	2297065.07
32	352550.92	2297020.93
33	352542.47	2296972.35
34	352531.53	2296922.54
35	352518.36	2296873.17
36	352503.24	2296825.07
37	352488.70	2296784.62
38	352470.63	2296739.98
39	352450.67	2296696.08
40	352428.86	2296653.00
41	352404.52	2296609.64
42	352378.34	2296567.42
43	352350.47	2296526.53
44	352322.73	2296489.23
45	352294.88	2296454.71
46	352263.15	2296418.48
47	352229.88	2296383.57
48	352194.10	2296349.10
49	352156.83	2296316.18
50	352118.26	2296285.00
51	352078.80	2296255.78
52	352043.26	2296231.60
53	352002.41	2296206.11
54	351960.45	2296182.32
55	351917.48	2296160.29
56	351872.30	2296139.52
57	351826.31	2296120.75
58	351779.73	2296104.05
59	351735.37	2296090.17
60	351692.54	2296078.62

Обозначение характерных точек границ	Координаты МСК-65.15	
	X	Y
61	351645.58	2296067.96
62	351598.14	2296059.27
63	351548.93	2296052.41
64	351499.43	2296047.69
65	351449.90	2296045.13
66	351400.80	2296044.68
67	351357.84	2296046.01
68	351309.80	2296049.41
69	351261.87	2296054.82
70	351214.17	2296062.26
71	351165.41	2296072.01
72	351117.16	2296083.86
73	351069.67	2296097.72
74	351025.62	2296112.58
75	350984.18	2296128.40
76	350939.92	2296147.38
77	350896.43	2296168.23
78	350852.59	2296191.61
79	350809.77	2296216.89
80	350768.19	2296243.93
81	350728.21	2296272.43
82	350694.23	2296298.76
83	350657.36	2296329.74
84	350621.77	2296362.29
85	350587.55	2296396.34
86	350553.83	2296432.89
87	350521.76	2296470.84
88	350491.49	2296509.97
89	350464.58	2296547.88
90	350440.36	2296585.04
91	350415.71	2296626.41
92	350392.79	2296668.84
93	350371.06	2296713.52
94	350351.27	2296759.14
95	350341.02	2296785.13
96	350322.30	2296828.82
97	350307.84	2296867.79
98	350293.22	2296913.86
99	350282.27	2296955.55
100	350274.10	2296993.09
101	350267.29	2297032.65

Обозначение характерных точек границ	Координаты МСК-65.15	
	X	Y
102	350261.67	2297077.58
103	350258.44	2297119.75
104	350257.07	2297168.25
105	350257.97	2297209.80
106	350261.33	2297258.02
107	350266.50	2297300.81
108	350267.64	2297308.69
109	350275.00	2297350.33
110	350280.70	2297376.95
111	350288.82	2297421.55
112	350299.40	2297468.66
113	350311.94	2297515.23
114	350326.69	2297562.07
115	350341.23	2297602.52
116	350359.30	2297647.15
117	350379.26	2297691.06
118	350401.07	2297734.14
119	350425.42	2297777.50
120	350451.60	2297819.72
121	350479.46	2297860.60
122	350507.20	2297897.91
123	350535.05	2297932.42
124	350566.78	2297968.65
125	350600.05	2298003.57
126	350635.83	2298038.04
127	350673.10	2298070.95
128	350711.67	2298102.14
129	350751.13	2298131.36
130	350786.67	2298155.54
131	350827.53	2298181.03
132	350869.48	2298204.82
133	350912.45	2298226.85
134	350957.63	2298247.62
135	351003.63	2298266.39
136	351050.20	2298283.09
137	351094.57	2298296.96
138	351137.39	2298308.52
139	351184.35	2298319.18
140	351231.79	2298327.87
141	351281.00	2298334.73
142	351330.50	2298339.44

Обозначение характерных точек границ	Координаты МСК-65.15	
	X	Y
143	351380.03	2298342.01
144	351429.13	2298342.45
145	351472.09	2298341.12
146	351520.13	2298337.73
147	351568.06	2298332.32
148	351615.77	2298324.88
149	351664.52	2298315.13
150	351712.77	2298303.28
151	351760.27	2298289.42
152	351804.32	2298274.56
153	351845.75	2298258.74
154	351890.01	2298239.76
155	351933.50	2298218.91
156	351977.34	2298195.53
157	352020.16	2298170.25
158	352061.74	2298143.21
159	352101.72	2298114.71
160	352135.70	2298088.38
161	352172.57	2298057.40
162	352208.16	2298024.85
163	352242.39	2297990.79
164	352276.10	2297954.24
165	352308.17	2297916.30
166	352338.44	2297877.17
167	352365.35	2297839.26
168	352389.57	2297802.10
169	352414.22	2297760.73
170	352437.15	2297718.30
171	352458.87	2297673.62
172	352478.66	2297628.00
173	352496.40	2297581.68
174	352512.00	2297535.12
175	352514.49	2297527.16
176	352745.64	2297551.98
177	352737.01	2297582.60
178	352718.98	2297639.38
179	352698.90	2297694.32
180	352676.55	2297748.23
181	352652.02	2297800.98
182	352625.39	2297852.44
183	352597.28	2297901.63

Обозначение характерных точек границ	Координаты МСК-65.15	
	X	Y
184	352567.16	2297949.63
185	352535.10	2297996.34
186	352500.16	2298043.01
187	352463.14	2298088.31
188	352424.33	2298131.89
189	352383.83	2298173.65
190	352341.78	2298213.50
191	352299.06	2298250.73
192	352255.86	2298285.39
193	352207.89	2298320.72
194	352159.35	2298353.36
195	352109.59	2298383.84
196	352058.73	2298412.10
197	352006.95	2298438.08
198	351955.29	2298461.35
199	351902.71	2298482.48
200	351849.32	2298501.43
201	351793.62	2298518.65
202	351737.05	2298533.53
203	351680.03	2298545.97
204	351622.71	2298555.95
205	351565.27	2298563.48
206	351508.83	2298568.49
207	351453.51	2298571.13
208	351393.94	2298571.52
209	351335.48	2298569.40
210	351277.30	2298564.81
211	351219.55	2298557.78
212	351162.39	2298548.36
213	351106.91	2298536.82
214	351051.96	2298523.01
215	350997.62	2298506.95
216	350942.44	2298488.15
217	350887.93	2298466.94
218	350834.48	2298443.48
219	350782.25	2298417.87
220	350731.35	2298390.19
221	350682.75	2298361.07
222	350636.44	2298330.69
223	350588.01	2298296.00
224	350541.97	2298259.92

Обозначение характерных точек границ	Координаты МСК-65.15	
	X	Y
225	350497.60	2298222.01
226	350455.01	2298182.38
227	350414.30	2298141.15
228	350376.20	2298099.21
229	350339.86	2298055.74
230	350305.34	2298010.81
231	350271.75	2297963.16
232	350240.12	2297913.96
233	350210.66	2297863.57
234	350184.15	2297813.50
235	350161.97	2297767.33
236	350143.30	2297724.76
237	350123.57	2297674.87
238	350104.13	2297632.06
239	350087.14	2297590.35
240	350069.03	2297539.95
241	350054.18	2297492.09
242	350042.30	2297447.20
243	350030.72	2297394.71
244	350021.99	2297344.43
245	350019.28	2297325.33
246	350013.82	2297277.15
247	350010.55	2297232.24
248	350008.90	2297178.71
249	350009.52	2297130.23
250	350011.91	2297085.26
251	350016.98	2297031.94
252	350023.66	2296983.92
253	350031.67	2296939.60
254	350043.39	2296887.34
255	350056.04	2296840.53
256	350069.54	2296797.57
257	350087.71	2296747.19
258	350106.13	2296702.34
259	350124.91	2296661.41
260	350148.50	2296615.10
261	350172.29	2296572.95
262	350195.16	2296535.94
263	350218.80	2296500.62
264	350247.83	2296460.74
265	350277.84	2296415.04

Обозначение характерных точек границ	Координаты МСК-65.15	
	X	Y
266	350312.54	2296366.61
267	350348.61	2296320.57
268	350386.53	2296276.20
269	350426.16	2296233.61
270	350467.38	2296192.90
271	350509.32	2296154.81
272	350552.79	2296118.46
273	350597.72	2296083.94
274	350645.38	2296050.35
275	350694.58	2296018.72
276	350744.96	2295989.27
277	350796.38	2295962.06
278	350848.69	2295937.16
279	350900.82	2295914.95
280	350952.62	2295895.34
281	351009.15	2295876.56
282	351065.41	2295860.51
283	351122.16	2295846.90
284	351179.25	2295835.74
285	351236.53	2295827.04
286	351292.85	2295820.87
287	351349.38	2295817.02
288	351406.02	2295815.50
289	351464.32	2295816.34
290	351522.72	2295819.66
291	351580.79	2295825.45
292	351638.38	2295833.67
293	351695.34	2295844.26
294	351750.57	2295856.94
295	351804.00	2295871.52
296	351860.78	2295889.55
297	351915.72	2295909.64
298	351969.63	2295931.98
299	352022.38	2295956.51
300	352073.84	2295983.14
301	352123.03	2296011.25
302	352171.02	2296041.37
303	352217.74	2296073.43
304	352264.41	2296108.37
305	352309.70	2296145.39
306	352353.28	2296184.21

Обозначение характерных точек границ	Координаты МСК-65.15	
	X	Y
1	352395.04	2296224.71
Сектор 4.27 Набс от 195.00 м до 200.00 м		
1	352561.50	2296067.15
2	352606.35	2296114.71
3	352649.36	2296164.22
4	352691.96	2296217.58
5	352732.45	2296272.94
6	352769.35	2296328.15
7	352803.01	2296383.25
8	352826.38	2296424.66
9	352854.21	2296478.06
10	352881.85	2296536.62
11	352907.34	2296596.82
12	352930.70	2296658.98
13	352951.91	2296723.36
14	352970.02	2296787.25
15	352981.70	2296834.96
16	352993.63	2296891.59
17	353004.47	2296955.17
18	353006.48	2296969.21
19	352913.00	2296960.49
20	352900.56	2297099.93
21	352835.73	2297093.89
22	352838.11	2297068.30
23	352803.57	2297065.07
24	352805.70	2297042.28
25	352784.54	2297040.31
26	352777.69	2296988.05
27	352767.91	2296931.24
28	352755.69	2296874.61
29	352740.55	2296816.68
30	352723.13	2296760.15
31	352703.88	2296705.82
32	352682.75	2296653.25
33	352659.47	2296601.59
34	352633.50	2296549.80
35	352605.24	2296498.95
36	352574.76	2296449.18
37	352542.12	2296400.64

Обозначение характерных точек границ	Координаты МСК-65.15	
	X	Y
38	352506.78	2296352.68
39	352472.12	2296309.47
40	352434.90	2296266.76
41	352395.04	2296224.71
42	352353.28	2296184.21
43	352309.70	2296145.39
44	352264.41	2296108.37
45	352217.74	2296073.43
46	352171.02	2296041.37
47	352123.03	2296011.25
48	352073.84	2295983.14
49	352022.38	2295956.51
50	351969.63	2295931.98
51	351915.72	2295909.64
52	351860.78	2295889.55
53	351804.00	2295871.52
54	351750.57	2295856.94
55	351695.34	2295844.26
56	351638.38	2295833.67
57	351580.79	2295825.45
58	351522.72	2295819.66
59	351464.32	2295816.34
60	351406.02	2295815.50
61	351349.38	2295817.02
62	351292.85	2295820.87
63	351236.53	2295827.04
64	351179.25	2295835.74
65	351122.16	2295846.90
66	351065.41	2295860.51
67	351009.15	2295876.56
68	350952.62	2295895.34
69	350900.82	2295914.95
70	350848.69	2295937.16
71	350796.38	2295962.06
72	350744.96	2295989.27
73	350694.58	2296018.72
74	350645.38	2296050.35
75	350597.72	2296083.94
76	350552.79	2296118.46
77	350509.32	2296154.81
78	350467.38	2296192.90

Обозначение характерных точек границ	Координаты МСК-65.15	
	X	Y
79	350426.16	2296233.61
80	350386.53	2296276.20
81	350348.61	2296320.57
82	350312.54	2296366.61
83	350277.84	2296415.04
84	350247.83	2296460.74
85	350218.80	2296500.62
86	350195.16	2296535.94
87	350172.29	2296572.95
88	350148.50	2296615.10
89	350124.91	2296661.41
90	350106.13	2296702.34
91	350087.71	2296747.19
92	350069.54	2296797.57
93	350056.04	2296840.53
94	350043.39	2296887.34
95	350031.67	2296939.60
96	350023.66	2296983.92
97	350016.98	2297031.94
98	350011.91	2297085.26
99	350009.52	2297130.23
100	350008.90	2297178.71
101	350010.55	2297232.24
102	350013.82	2297277.15
103	350019.28	2297325.33
104	350021.99	2297344.43
105	350030.72	2297394.71
106	350042.30	2297447.20
107	350054.18	2297492.09
108	350069.03	2297539.95
109	350087.14	2297590.35
110	350104.13	2297632.06
111	350123.57	2297674.87
112	350143.30	2297724.76
113	350161.97	2297767.33
114	350184.15	2297813.50
115	350210.66	2297863.57
116	350240.12	2297913.96
117	350271.75	2297963.16
118	350305.34	2298010.81
119	350339.86	2298055.74

Обозначение характерных точек границ	Координаты МСК-65.15	
	X	Y
120	350376.20	2298099.21
121	350414.30	2298141.15
122	350455.01	2298182.38
123	350497.60	2298222.01
124	350541.97	2298259.92
125	350588.01	2298296.00
126	350636.44	2298330.69
127	350682.75	2298361.07
128	350731.35	2298390.19
129	350782.25	2298417.87
130	350834.48	2298443.48
131	350887.93	2298466.94
132	350942.44	2298488.15
133	350997.62	2298506.95
134	351051.96	2298523.01
135	351106.91	2298536.82
136	351162.39	2298548.36
137	351219.55	2298557.78
138	351277.30	2298564.81
139	351335.48	2298569.40
140	351393.94	2298571.52
141	351453.51	2298571.13
142	351508.83	2298568.49
143	351565.27	2298563.48
144	351622.71	2298555.95
145	351680.03	2298545.97
146	351737.05	2298533.53
147	351793.62	2298518.65
148	351849.32	2298501.43
149	351902.71	2298482.48
150	351955.29	2298461.35
151	352006.95	2298438.08
152	352058.73	2298412.10
153	352109.59	2298383.84
154	352159.35	2298353.36
155	352207.89	2298320.72
156	352255.86	2298285.39
157	352299.06	2298250.73
158	352341.78	2298213.50
159	352383.83	2298173.65
160	352424.33	2298131.89

Обозначение характерных точек границ	Координаты МСК-65.15	
	X	Y
161	352463.14	2298088.31
162	352500.16	2298043.01
163	352535.10	2297996.34
164	352567.16	2297949.63
165	352597.28	2297901.63
166	352625.39	2297852.44
167	352652.02	2297800.98
168	352676.55	2297748.23
169	352698.90	2297694.32
170	352718.98	2297639.38
171	352737.01	2297582.60
172	352745.64	2297551.98
173	352783.69	2297556.07
174	352985.19	2297536.57
175	352973.28	2297587.18
176	352955.16	2297653.00
177	352934.17	2297718.30
178	352911.20	2297780.61
179	352886.40	2297840.23
180	352866.63	2297883.47
181	352839.79	2297937.38
182	352808.66	2297994.16
183	352774.94	2298050.16
184	352738.39	2298105.60
185	352698.76	2298160.60
186	352657.72	2298212.81
187	352617.37	2298260.08
188	352585.13	2298295.42
189	352541.38	2298340.10
190	352493.82	2298384.95
191	352444.31	2298427.96
192	352390.96	2298470.56
193	352335.60	2298511.05
194	352280.39	2298547.96
195	352225.28	2298581.61
196	352183.87	2298604.98
197	352130.47	2298632.81
198	352071.91	2298660.45
199	352011.72	2298685.94
200	351949.56	2298709.31
201	351885.17	2298730.51

Обозначение характерных точек границ	Координаты МСК-65.15	
	X	Y
202	351821.28	2298748.62
203	351760.86	2298763.15
204	351714.00	2298772.79
205	351652.34	2298783.23
206	351587.50	2298791.55
207	351522.17	2298797.25
208	351453.96	2298800.35
209	351385.38	2298800.57
210	351319.02	2298797.97
211	351254.66	2298792.81
212	351207.42	2298787.38
213	351147.86	2298778.51
214	351084.23	2298766.45
215	351020.56	2298751.69
216	350956.53	2298734.05
217	350891.98	2298713.36
218	350829.64	2298690.46
219	350772.22	2298666.70
220	350728.65	2298646.95
221	350672.63	2298619.15
222	350615.28	2298587.78
223	350559.08	2298553.98
224	350502.07	2298516.41
225	350446.46	2298476.27
226	350394.30	2298435.16
227	350345.26	2298393.16
228	350310.24	2298360.99
229	350267.27	2298318.81
230	350222.88	2298271.66
231	350180.04	2298222.28
232	350138.61	2298170.38
233	350098.55	2298115.70
234	350061.58	2298060.54
235	350030.26	2298009.54
236	350005.95	2297966.92
237	350000.32	2297958.62
238	349968.49	2297908.79
239	349938.60	2297857.51
240	349910.72	2297804.63
241	349885.38	2297751.20
242	349862.15	2297696.58

Обозначение характерных точек границ	Координаты МСК-65.15	
	X	Y
243	349841.12	2297640.62
244	349824.22	2297589.41
245	349808.09	2297533.36
246	349797.01	2297488.80
247	349785.73	2297435.36
248	349776.20	2297379.29
249	349768.96	2297322.87
250	349763.75	2297263.75
251	349761.04	2297204.02
252	349760.86	2297144.89
253	349763.10	2297085.58
254	349767.90	2297025.99
255	349775.13	2296967.30
256	349784.79	2296908.74
257	349797.01	2296850.22
258	349811.54	2296792.90
259	349828.47	2296736.01
260	349847.93	2296679.48
261	349869.53	2296624.44
262	349893.45	2296570.12
263	349919.85	2296516.48
264	349948.17	2296464.58
265	349978.71	2296413.68
266	350011.63	2296363.77
267	350046.23	2296315.83
268	350082.91	2296269.16
269	350121.82	2296223.77
270	350157.27	2296185.62
271	350191.70	2296151.05
272	350215.38	2296123.86
273	350247.54	2296088.84
274	350289.73	2296045.87
275	350336.88	2296001.49
276	350386.25	2295958.65
277	350438.15	2295917.22
278	350492.83	2295877.15
279	350548.00	2295840.18
280	350600.98	2295807.69
281	350642.56	2295784.05
282	350697.98	2295755.07
283	350757.07	2295727.11

Обозначение характерных точек границ	Координаты МСК-65.15	
	X	Y
284	350817.45	2295701.51
285	350881.35	2295677.48
286	350946.52	2295656.08
287	351010.43	2295638.04
288	351073.24	2295623.06
289	351119.84	2295613.63
290	351179.23	2295603.66
291	351243.46	2295595.47
292	351308.59	2295589.83
293	351374.93	2295586.82
294	351442.71	2295586.55
295	351509.08	2295589.07
296	351571.03	2295593.92
297	351618.57	2295599.23
298	351680.44	2295608.36
299	351744.68	2295620.48
300	351808.57	2295635.25
301	351874.40	2295653.38
302	351939.70	2295674.36
303	352002.00	2295697.34
304	352061.62	2295722.14
305	352104.87	2295741.90
306	352158.77	2295768.74
307	352215.56	2295799.87
308	352271.56	2295833.59
309	352327.00	2295870.15
310	352382.00	2295909.77
311	352434.20	2295950.82
312	352481.47	2295991.16
313	352516.81	2296023.40
1	352561.50	2296067.15
Сектор 4.28		
Набс от 197.00 м до 200.00 м		
Контур 4.28.1		
1	353999.74	2297613.79
2	353905.19	2297667.66
3	353897.57	2297653.66
4	353885.63	2297628.66
5	353875.16	2297602.22
1	353999.74	2297613.79

Обозначение характерных точек границ	Координаты МСК-65.15	
	X	Y
Контур 4.28.2		
6	354023.19	2297260.74
7	353911.05	2297250.41
8	353914.33	2297245.10
9	353929.85	2297222.15
10	353949.02	2297197.77
6	354023.19	2297260.74
Сектор 4.29 Набе от 200.00 м до 205.00 м		
Контур 4.29.1		
1	353875.16	2297602.22
2	353885.63	2297628.66
3	353897.57	2297653.66
4	353905.19	2297667.66
5	353892.42	2297674.93
6	353767.71	2297745.98
7	353766.69	2297744.18
8	353750.56	2297713.49
9	353736.28	2297681.76
10	353724.27	2297650.07
11	353714.20	2297617.87
12	353706.36	2297586.55
1	353875.16	2297602.22
Контур 4.29.2		
13	353938.77	2297189.07
14	353949.02	2297197.77
15	353929.85	2297222.15
16	353914.33	2297245.10
17	353911.05	2297250.41
18	353741.19	2297234.76
19	353752.98	2297209.62
20	353769.01	2297179.76
21	353786.71	2297151.04
22	353805.53	2297124.14
23	353828.40	2297095.37
13	353938.77	2297189.07
Контур 4.29.3		
24	352713.47	2295895.07
25	352754.00	2295936.80
26	352803.02	2295991.19

Обозначение характерных точек границ	Координаты МСК-65.15	
	X	Y
27	352851.68	2296049.78
28	352882.82	2296090.08
29	352922.73	2296145.18
30	352964.50	2296207.96
31	353003.38	2296271.97
32	353037.34	2296333.24
33	353061.05	2296379.42
34	353091.46	2296444.05
35	353119.96	2296511.43
36	353148.54	2296587.62
37	353172.31	2296660.49
38	353192.90	2296733.81
39	353209.10	2296801.97
40	353219.17	2296851.06
41	353231.24	2296922.29
42	353236.60	2296960.98
43	353244.51	2297034.98
44	353249.63	2297113.52
45	353251.33	2297186.46
46	353234.01	2297166.98
47	353161.12	2297013.33
48	353147.25	2296995.46
49	353134.41	2296981.14
50	353006.48	2296969.21
51	353004.47	2296955.17
52	352993.63	2296891.59
53	352981.70	2296834.96
54	352970.02	2296787.25
55	352951.91	2296723.36
56	352930.70	2296658.98
57	352907.34	2296596.82
58	352881.85	2296536.62
59	352854.21	2296478.06
60	352826.38	2296424.66
61	352803.01	2296383.25
62	352769.35	2296328.15
63	352732.45	2296272.94
64	352691.96	2296217.58
65	352649.36	2296164.22
66	352606.35	2296114.71
67	352561.50	2296067.15

Обозначение характерных точек границ	Координаты МСК-65.15	
	X	Y
68	352516.81	2296023.40
69	352481.47	2295991.16
70	352434.20	2295950.82
71	352382.00	2295909.77
72	352327.00	2295870.15
73	352271.56	2295833.59
74	352215.56	2295799.87
75	352158.77	2295768.74
76	352104.87	2295741.90
77	352061.62	2295722.14
78	352002.00	2295697.34
79	351939.70	2295674.36
80	351874.40	2295653.38
81	351808.57	2295635.25
82	351744.68	2295620.48
83	351680.44	2295608.36
84	351618.57	2295599.23
85	351571.03	2295593.92
86	351509.08	2295589.07
87	351442.71	2295586.55
88	351374.93	2295586.82
89	351308.59	2295589.83
90	351243.46	2295595.47
91	351179.23	2295603.66
92	351119.84	2295613.63
93	351073.24	2295623.06
94	351010.43	2295638.04
95	350946.52	2295656.08
96	350881.35	2295677.48
97	350817.45	2295701.51
98	350757.07	2295727.11
99	350697.98	2295755.07
100	350642.56	2295784.05
101	350600.98	2295807.69
102	350548.00	2295840.18
103	350492.83	2295877.15
104	350438.15	2295917.22
105	350386.25	2295958.65
106	350336.88	2296001.49
107	350289.73	2296045.87
108	350247.54	2296088.84

Обозначение характерных точек границ	Координаты МСК-65.15	
	X	Y
109	350215.38	2296123.86
110	350191.70	2296151.05
111	350157.27	2296185.62
112	350121.82	2296223.77
113	350082.91	2296269.16
114	350046.23	2296315.83
115	350011.63	2296363.77
116	349978.71	2296413.68
117	349948.17	2296464.58
118	349919.85	2296516.48
119	349893.45	2296570.12
120	349869.53	2296624.44
121	349847.93	2296679.48
122	349828.47	2296736.01
123	349811.54	2296792.90
124	349797.01	2296850.22
125	349784.79	2296908.74
126	349775.13	2296967.30
127	349767.90	2297025.99
128	349763.10	2297085.58
129	349760.86	2297144.89
130	349761.04	2297204.02
131	349763.75	2297263.75
132	349768.96	2297322.87
133	349776.20	2297379.29
134	349785.73	2297435.36
135	349797.01	2297488.80
136	349808.09	2297533.36
137	349824.22	2297589.41
138	349841.12	2297640.62
139	349862.15	2297696.58
140	349885.38	2297751.20
141	349910.72	2297804.63
142	349938.60	2297857.51
143	349968.49	2297908.79
144	350000.32	2297958.62
145	350005.95	2297966.92
146	350030.26	2298009.54
147	350061.58	2298060.54
148	350098.55	2298115.70
149	350138.61	2298170.38

Обозначение характерных точек границ	Координаты МСК-65.15	
	X	Y
150	350180.04	2298222.28
151	350222.88	2298271.66
152	350267.27	2298318.81
153	350310.24	2298360.99
154	350345.26	2298393.16
155	350394.30	2298435.16
156	350446.46	2298476.27
157	350502.07	2298516.41
158	350559.08	2298553.98
159	350615.28	2298587.78
160	350672.63	2298619.15
161	350728.65	2298646.95
162	350772.22	2298666.70
163	350829.64	2298690.46
164	350891.98	2298713.36
165	350956.53	2298734.05
166	351020.56	2298751.69
167	351084.23	2298766.45
168	351147.86	2298778.51
169	351207.42	2298787.38
170	351254.66	2298792.81
171	351319.02	2298797.97
172	351385.38	2298800.57
173	351453.96	2298800.35
174	351522.17	2298797.25
175	351587.50	2298791.55
176	351652.34	2298783.23
177	351714.00	2298772.79
178	351760.86	2298763.15
179	351821.28	2298748.62
180	351885.17	2298730.51
181	351949.56	2298709.31
182	352011.72	2298685.94
183	352071.91	2298660.45
184	352130.47	2298632.81
185	352183.87	2298604.98
186	352225.28	2298581.61
187	352280.39	2298547.96
188	352335.60	2298511.05
189	352390.96	2298470.56
190	352444.31	2298427.96

Обозначение характерных точек границ	Координаты МСК-65.15	
	X	Y
191	352493.82	2298384.95
192	352541.38	2298340.10
193	352585.13	2298295.42
194	352617.37	2298260.08
195	352657.72	2298212.81
196	352698.76	2298160.60
197	352738.39	2298105.60
198	352774.94	2298050.16
199	352808.66	2297994.16
200	352839.79	2297937.38
201	352866.63	2297883.47
202	352886.40	2297840.23
203	352911.20	2297780.61
204	352934.17	2297718.30
205	352955.16	2297653.00
206	352973.28	2297587.18
207	352985.19	2297536.57
208	353074.64	2297527.91
209	353218.17	2297541.23
210	353203.59	2297609.79
211	353184.78	2297683.59
212	353170.49	2297732.47
213	353149.37	2297797.15
214	353123.13	2297867.84
215	353094.20	2297936.92
216	353064.60	2298000.41
217	353041.17	2298046.74
218	353006.76	2298109.33
219	352966.99	2298175.23
220	352925.95	2298237.24
221	352896.07	2298279.20
222	352854.64	2298333.67
223	352806.62	2298391.80
224	352756.59	2298447.54
225	352713.47	2298492.07
226	352671.73	2298532.60
227	352617.34	2298581.63
228	352558.75	2298630.28
229	352518.46	2298661.42
230	352463.36	2298701.34
231	352400.57	2298743.10

Обозначение характерных точек границ	Координаты МСК-65.15	
	X	Y
232	352336.56	2298781.99
233	352275.29	2298815.95
234	352229.12	2298839.66
235	352164.48	2298870.07
236	352093.57	2298900.00
237	352023.93	2298926.05
238	351975.08	2298942.44
239	351909.55	2298962.15
240	351836.53	2298980.95
241	351763.30	2298996.64
242	351702.24	2299007.32
243	351644.65	2299015.58
244	351571.83	2299023.27
245	351495.83	2299028.19
246	351444.92	2299029.70
247	351376.89	2299029.61
248	351301.55	2299026.49
249	351226.91	2299020.33
250	351157.38	2299011.79
251	351106.08	2299003.83
252	351035.92	2298990.44
253	350960.95	2298972.98
254	350889.30	2298953.12
255	350840.15	2298937.66
256	350775.55	2298915.09
257	350705.42	2298887.38
258	350636.95	2298857.03
259	350581.28	2298829.78
260	350529.83	2298802.61
261	350466.40	2298766.03
262	350402.02	2298725.34
263	350359.95	2298696.64
264	350304.96	2298656.57
265	350245.84	2298609.77
266	350189.08	2298560.91
267	350137.85	2298513.13
268	350101.03	2298476.54
269	350052.13	2298424.47
270	350005.30	2298370.49
271	349954.35	2298306.67
272	349926.19	2298268.71

Обозначение характерных точек границ	Координаты МСК-65.15	
	X	Y
273	349920.19	2298261.89
274	349874.05	2298206.32
275	349833.88	2298153.63
276	349797.80	2298102.23
277	349770.10	2298059.92
278	349736.78	2298004.86
279	349706.42	2297949.98
280	349682.92	2297903.92
281	349656.36	2297847.22
282	349630.66	2297786.25
283	349606.48	2297721.65
284	349584.04	2297653.00
285	349566.09	2297589.22
286	349551.46	2297528.14
287	349541.28	2297478.61
288	349530.57	2297415.15
289	349525.94	2297381.73
290	349518.59	2297313.15
291	349513.92	2297241.07
292	349512.39	2297174.83
293	349513.41	2297112.04
294	349515.88	2297061.53
295	349521.28	2296997.40
296	349528.98	2296935.15
297	349537.04	2296884.08
298	349548.87	2296822.60
299	349563.92	2296758.17
300	349582.33	2296691.70
301	349604.53	2296622.96
302	349627.49	2296560.81
303	349651.56	2296502.80
304	349672.44	2296456.75
305	349701.08	2296399.11
306	349731.15	2296344.07
307	349757.44	2296299.55
308	349791.08	2296246.74
309	349828.79	2296192.37
310	349870.38	2296137.35
311	349916.32	2296081.61
312	349960.55	2296032.28
313	350004.28	2295987.20

Обозначение характерных точек границ	Координаты МСК-65.15	
	X	Y
314	350040.65	2295952.07
315	350088.49	2295909.02
316	350138.03	2295867.85
317	350174.79	2295839.26
318	350184.06	2295830.74
319	350242.26	2295780.35
320	350300.44	2295734.06
321	350341.83	2295703.38
322	350398.07	2295664.39
323	350461.70	2295623.94
324	350526.50	2295586.38
325	350581.28	2295557.36
326	350633.49	2295531.71
327	350700.37	2295501.89
328	350771.13	2295473.73
329	350819.08	2295456.56
330	350883.81	2295435.63
331	350956.43	2295415.31
332	351029.32	2295398.10
333	351098.09	2295384.74
334	351149.33	2295376.46
335	351220.20	2295367.51
336	351296.89	2295360.95
337	351371.18	2295357.70
338	351422.69	2295357.21
339	351491.11	2295358.72
340	351566.36	2295363.39
341	351640.86	2295371.10
342	351702.24	2295379.82
343	351759.56	2295389.76
344	351831.19	2295404.95
345	351904.99	2295423.75
346	351953.87	2295438.04
347	352018.55	2295459.16
348	352089.24	2295485.41
349	352158.32	2295514.33
350	352221.81	2295543.94
351	352268.13	2295567.36
352	352330.73	2295601.77
353	352396.63	2295641.55
354	352458.64	2295682.58

Обозначение характерных точек границ	Координаты МСК-65.15	
	X	Y
355	352500.60	2295712.47
356	352555.06	2295753.90
357	352613.20	2295801.92
358	352668.94	2295851.94
24	352713.47	2295895.07
Сектор 4.30		
Набс от 205.00 м до 210.00 м		
Контур 4.30.1		
1	353706.36	2297586.55
2	353714.20	2297617.87
3	353724.27	2297650.07
4	353736.28	2297681.76
5	353750.56	2297713.49
6	353766.69	2297744.18
7	353767.71	2297745.98
8	353630.23	2297824.31
9	353612.84	2297791.90
10	353596.45	2297757.19
11	353582.33	2297722.73
12	353569.90	2297687.32
13	353558.92	2297649.85
14	353550.14	2297612.71
15	353543.46	2297575.98
16	353542.76	2297571.37
1	353706.36	2297586.55
Контур 4.30.2		
17	352858.63	2295716.28
18	352897.64	2295755.51
19	352949.29	2295810.66
20	353001.96	2295871.51
21	353058.88	2295942.93
22	353101.57	2296001.28
23	353135.52	2296050.65
24	353180.21	2296120.98
25	353206.99	2296166.41
26	353244.48	2296234.71
27	353271.82	2296288.96
28	353301.76	2296352.98
29	353334.87	2296431.65
30	353358.73	2296495.03

Обозначение характерных точек границ	Координаты МСК-65.15	
	X	Y
31	353379.44	2296555.27
32	353403.79	2296635.79
33	353416.18	2296682.04
34	353434.94	2296762.01
35	353445.06	2296812.58
36	353458.01	2296889.41
37	353459.74	2296901.65
38	353469.11	2296976.63
39	353475.96	2297056.81
40	353480.02	2297148.05
41	353480.32	2297215.58
42	353438.03	2297220.86
43	353308.93	2297209.05
44	353262.92	2297190.36
45	353254.05	2297189.52
46	353251.33	2297186.46
47	353249.63	2297113.52
48	353244.51	2297034.98
49	353236.60	2296960.98
50	353231.24	2296922.29
51	353219.17	2296851.06
52	353209.10	2296801.97
53	353192.90	2296733.81
54	353172.31	2296660.49
55	353148.54	2296587.62
56	353119.96	2296511.43
57	353091.46	2296444.05
58	353061.05	2296379.42
59	353037.34	2296333.24
60	353003.38	2296271.97
61	352964.50	2296207.96
62	352922.73	2296145.18
63	352882.82	2296090.08
64	352851.68	2296049.78
65	352803.02	2295991.19
66	352754.00	2295936.80
67	352713.47	2295895.07
68	352668.94	2295851.94
69	352613.20	2295801.92
70	352555.06	2295753.90
71	352500.60	2295712.47

Обозначение характерных точек границ	Координаты МСК-65.15	
	X	Y
72	352458.64	2295682.58
73	352396.63	2295641.55
74	352330.73	2295601.77
75	352268.13	2295567.36
76	352221.81	2295543.94
77	352158.32	2295514.33
78	352089.24	2295485.41
79	352018.55	2295459.16
80	351953.87	2295438.04
81	351904.99	2295423.75
82	351831.19	2295404.95
83	351759.56	2295389.76
84	351702.24	2295379.82
85	351640.86	2295371.10
86	351566.36	2295363.39
87	351491.11	2295358.72
88	351422.69	2295357.21
89	351371.18	2295357.70
90	351296.89	2295360.95
91	351220.20	2295367.51
92	351149.33	2295376.46
93	351098.09	2295384.74
94	351029.32	2295398.10
95	350956.43	2295415.31
96	350883.81	2295435.63
97	350819.08	2295456.56
98	350771.13	2295473.73
99	350700.37	2295501.89
100	350633.49	2295531.71
101	350581.28	2295557.36
102	350526.50	2295586.38
103	350461.70	2295623.94
104	350398.07	2295664.39
105	350341.83	2295703.38
106	350300.44	2295734.06
107	350242.26	2295780.35
108	350184.06	2295830.74
109	350174.79	2295839.26
110	350138.03	2295867.85
111	350088.49	2295909.02
112	350040.65	2295952.07

Обозначение характерных точек границ	Координаты МСК-65.15	
	X	Y
113	350004.28	2295987.20
114	349960.55	2296032.28
115	349916.32	2296081.61
116	349870.38	2296137.35
117	349828.79	2296192.37
118	349791.08	2296246.74
119	349757.44	2296299.55
120	349731.15	2296344.07
121	349701.08	2296399.11
122	349672.44	2296456.75
123	349651.56	2296502.80
124	349627.49	2296560.81
125	349604.53	2296622.96
126	349582.33	2296691.70
127	349563.92	2296758.17
128	349548.87	2296822.60
129	349537.04	2296884.08
130	349528.98	2296935.15
131	349521.28	2296997.40
132	349515.88	2297061.53
133	349513.41	2297112.04
134	349512.39	2297174.83
135	349513.92	2297241.07
136	349518.59	2297313.15
137	349525.94	2297381.73
138	349530.57	2297415.15
139	349541.28	2297478.61
140	349551.46	2297528.14
141	349566.09	2297589.22
142	349584.04	2297653.00
143	349606.48	2297721.65
144	349630.66	2297786.25
145	349656.36	2297847.22
146	349682.92	2297903.92
147	349706.42	2297949.98
148	349736.78	2298004.86
149	349770.10	2298059.92
150	349797.80	2298102.23
151	349833.88	2298153.63
152	349874.05	2298206.32
153	349920.19	2298261.89

Обозначение характерных точек границ	Координаты МСК-65.15	
	X	Y
154	349926.19	2298268.71
155	349954.35	2298306.67
156	350005.30	2298370.49
157	350052.13	2298424.47
158	350101.03	2298476.54
159	350137.85	2298513.13
160	350189.08	2298560.91
161	350245.84	2298609.77
162	350304.96	2298656.57
163	350359.95	2298696.64
164	350402.02	2298725.34
165	350466.40	2298766.03
166	350529.83	2298802.61
167	350581.28	2298829.78
168	350636.95	2298857.03
169	350705.42	2298887.38
170	350775.55	2298915.09
171	350840.15	2298937.66
172	350889.30	2298953.12
173	350960.95	2298972.98
174	351035.92	2298990.44
175	351106.08	2299003.83
176	351157.38	2299011.79
177	351226.91	2299020.33
178	351301.55	2299026.49
179	351376.89	2299029.61
180	351444.92	2299029.70
181	351495.83	2299028.19
182	351571.83	2299023.27
183	351644.65	2299015.58
184	351702.24	2299007.32
185	351763.30	2298996.64
186	351836.53	2298980.95
187	351909.55	2298962.15
188	351975.08	2298942.44
189	352023.93	2298926.05
190	352093.57	2298900.00
191	352164.48	2298870.07
192	352229.12	2298839.66
193	352275.29	2298815.95
194	352336.56	2298781.99

Обозначение характерных точек границ	Координаты МСК-65.15	
	X	Y
195	352400.57	2298743.10
196	352463.36	2298701.34
197	352518.46	2298661.42
198	352558.75	2298630.28
199	352617.34	2298581.63
200	352671.73	2298532.60
201	352713.47	2298492.07
202	352756.59	2298447.54
203	352806.62	2298391.80
204	352854.64	2298333.67
205	352896.07	2298279.20
206	352925.95	2298237.24
207	352966.99	2298175.23
208	353006.76	2298109.33
209	353041.17	2298046.74
210	353064.60	2298000.41
211	353094.20	2297936.92
212	353123.13	2297867.84
213	353149.37	2297797.15
214	353170.49	2297732.47
215	353184.78	2297683.59
216	353203.59	2297609.79
217	353218.17	2297541.23
218	353447.23	2297562.50
219	353435.61	2297622.01
220	353417.34	2297700.39
221	353393.02	2297788.42
222	353370.91	2297857.26
223	353350.93	2297913.74
224	353320.29	2297991.23
225	353299.28	2298039.60
226	353266.07	2298110.07
227	353240.81	2298159.29
228	353204.32	2298225.45
229	353162.73	2298294.35
230	353112.39	2298370.55
231	353070.09	2298429.19
232	353033.63	2298476.73
233	352980.55	2298540.97
234	352945.62	2298580.48
235	352892.25	2298637.24

Обозначение характерных точек границ	Координаты МСК-65.15	
	X	Y
236	352853.02	2298676.24
237	352797.87	2298727.89
238	352737.02	2298780.56
239	352665.60	2298837.48
240	352607.25	2298880.18
241	352557.89	2298914.13
242	352487.55	2298958.81
243	352442.13	2298985.59
244	352373.83	2299023.09
245	352324.47	2299048.06
246	352256.06	2299080.13
247	352181.91	2299111.43
248	352096.39	2299143.49
249	352027.70	2299166.07
250	351970.27	2299183.10
251	351889.57	2299203.86
252	351838.09	2299215.30
253	351761.55	2299229.85
254	351706.88	2299238.35
255	351631.91	2299247.71
256	351551.72	2299254.56
257	351460.48	2299258.63
258	351388.18	2299258.87
259	351328.29	2299257.32
260	351245.12	2299252.13
261	351192.63	2299247.10
262	351115.34	2299237.29
263	351060.72	2299228.48
264	350986.53	2299214.21
265	350908.15	2299195.95
266	350820.12	2299171.62
267	350751.28	2299149.51
268	350694.80	2299129.53
269	350617.30	2299098.89
270	350568.94	2299077.89
271	350498.46	2299044.67
272	350444.45	2299016.85
273	350382.61	2298982.65
274	350309.58	2298938.47
275	350253.02	2298901.22
276	350200.85	2298864.65

Обозначение характерных точек границ	Координаты МСК-65.15	
	X	Y
277	350133.83	2298813.82
278	350096.62	2298783.69
279	350034.44	2298730.02
280	349987.32	2298686.23
281	349939.47	2298639.08
282	349883.75	2298579.90
283	349843.12	2298541.51
284	349809.18	2298507.65
285	349759.61	2298454.90
286	349727.87	2298418.97
287	349681.70	2298363.22
288	349652.28	2298325.37
289	349609.70	2298266.83
290	349582.71	2298227.20
291	349543.90	2298166.10
292	349519.45	2298124.86
293	349484.55	2298061.45
294	349455.88	2298004.65
295	349429.37	2297947.73
296	349400.76	2297879.87
297	349382.40	2297832.01
298	349358.97	2297764.70
299	349343.07	2297713.49
300	349324.70	2297647.36
301	349307.15	2297573.00
302	349296.57	2297520.36
303	349284.94	2297451.02
304	349284.33	2297446.72
305	349275.22	2297374.91
306	349270.66	2297327.19
307	349266.08	2297254.95
308	349264.53	2297207.03
309	349264.49	2297134.64
310	349265.95	2297086.72
311	349270.46	2297014.48
312	349274.92	2296966.74
313	349283.96	2296894.92
314	349291.41	2296847.56
315	349304.94	2296776.45
316	349315.35	2296729.65
317	349333.32	2296659.53

Обозначение характерных точек границ	Координаты МСК-65.15	
	X	Y
318	349346.65	2296613.48
319	349368.99	2296544.63
320	349385.18	2296499.50
321	349411.80	2296432.19
322	349430.79	2296388.16
323	349461.58	2296322.65
324	349483.30	2296279.91
325	349518.15	2296216.47
326	349542.51	2296175.17
327	349581.27	2296114.04
328	349608.17	2296074.36
329	349650.69	2296015.78
330	349680.04	2295977.86
331	349726.15	2295922.07
332	349757.82	2295886.07
333	349807.35	2295833.28
334	349841.22	2295799.35
335	349893.96	2295749.77
336	349941.84	2295707.88
337	349990.38	2295668.05
338	350048.99	2295623.46
339	350090.78	2295593.77
340	350150.15	2295554.34
341	350195.93	2295526.12
342	350222.68	2295506.96
343	350272.04	2295473.01
344	350342.38	2295428.33
345	350387.80	2295401.54
346	350456.10	2295364.05
347	350505.46	2295339.08
348	350573.88	2295307.00
349	350648.02	2295275.71
350	350733.54	2295243.65
351	350802.23	2295221.07
352	350859.66	2295204.04
353	350940.37	2295183.28
354	350991.84	2295171.84
355	351068.38	2295157.29
356	351123.05	2295148.79
357	351198.02	2295139.43
358	351278.21	2295132.58

Обозначение характерных точек границ	Координаты МСК-65.15	
	X	Y
359	351369.45	2295128.51
360	351441.75	2295128.27
361	351501.64	2295129.82
362	351584.81	2295135.01
363	351637.30	2295140.04
364	351714.59	2295149.85
365	351769.21	2295158.66
366	351843.40	2295172.92
367	351921.78	2295191.19
368	352009.81	2295215.52
369	352078.65	2295237.63
370	352135.13	2295257.61
371	352212.63	2295288.25
372	352260.99	2295309.25
373	352331.47	2295342.47
374	352380.69	2295367.72
375	352446.85	2295404.22
376	352515.75	2295445.81
377	352591.95	2295496.15
378	352650.59	2295538.45
379	352698.13	2295574.90
380	352762.36	2295627.99
381	352801.87	2295662.92
17	352858.63	2295716.28
Контур 4.30.3		
382	353828.40	2297095.37
383	353805.53	2297124.14
384	353786.71	2297151.04
385	353769.01	2297179.76
386	353752.98	2297209.62
387	353741.19	2297234.76
388	353577.04	2297219.64
389	353587.56	2297191.94
390	353603.12	2297156.13
391	353620.26	2297121.79
392	353638.61	2297089.38
393	353658.75	2297057.71
394	353681.41	2297025.92
395	353707.77	2296992.97
382	353828.40	2297095.37

Обозначение характерных точек границ	Координаты МСК-65.15	
	X	Y
Сектор 4.31		
Набс от 210.00 м до 213.48 м		
Контур 4.31.1		
1	353543.46	2297575.98
2	353550.14	2297612.71
3	353558.92	2297649.85
4	353569.90	2297687.32
5	353582.33	2297722.73
6	353596.45	2297757.19
7	353612.84	2297791.90
8	353630.23	2297824.31
9	353619.40	2297830.48
10	353533.49	2297879.42
11	353522.91	2297816.39
12	353517.48	2297776.99
13	353511.97	2297728.60
14	353507.45	2297675.88
15	353504.71	2297627.48
16	353503.18	2297567.69
17	353542.76	2297571.37
1	353543.46	2297575.98
Контур 4.31.2		
18	353700.22	2296986.57
19	353707.77	2296992.97
20	353681.41	2297025.92
21	353658.75	2297057.71
22	353638.61	2297089.38
23	353620.26	2297121.79
24	353603.12	2297156.13
25	353587.56	2297191.94
26	353577.04	2297219.64
27	353536.93	2297215.94
28	353548.41	2297163.36
29	353564.60	2297099.86
30	353585.18	2297030.28
31	353601.51	2296981.40
32	353623.63	2296921.55
18	353700.22	2296986.57
Сектор 4.32		

Обозначение характерных точек границ	Координаты МСК-65.15	
	X	Y
Набс от 210.00 м до 215.00 м		
1	353054.05	2295587.61
2	353089.84	2295625.00
3	353150.01	2295691.83
4	353183.87	2295731.83
5	353230.29	2295790.08
6	353271.43	2295844.77
7	353301.40	2295887.08
8	353351.15	2295961.98
9	353379.08	2296007.03
10	353423.50	2296083.92
11	353449.39	2296132.08
12	353486.90	2296207.43
13	353511.75	2296261.28
14	353539.76	2296327.29
15	353565.68	2296393.49
16	353583.20	2296442.34
17	353611.16	2296528.47
18	353625.48	2296577.70
19	353646.93	2296660.88
20	353659.65	2296717.04
21	353670.83	2296773.52
22	353684.78	2296856.53
23	353691.75	2296907.34
24	353700.22	2296986.57
25	353623.63	2296921.55
26	353601.51	2296981.40
27	353585.18	2297030.28
28	353564.60	2297099.86
29	353548.41	2297163.36
30	353536.93	2297215.94
31	353502.69	2297212.79
32	353480.32	2297215.58
33	353480.02	2297148.05
34	353475.96	2297056.81
35	353469.11	2296976.63
36	353459.74	2296901.65
37	353458.01	2296889.41
38	353445.06	2296812.58
39	353434.94	2296762.01
40	353416.18	2296682.04

Обозначение характерных точек границ	Координаты МСК-65.15	
	X	Y
41	353403.79	2296635.79
42	353379.44	2296555.27
43	353358.73	2296495.03
44	353334.87	2296431.65
45	353301.76	2296352.98
46	353271.82	2296288.96
47	353244.48	2296234.71
48	353206.99	2296166.41
49	353180.21	2296120.98
50	353135.52	2296050.65
51	353101.57	2296001.28
52	353058.88	2295942.93
53	353001.96	2295871.51
54	352949.29	2295810.66
55	352897.64	2295755.51
56	352858.63	2295716.28
57	352801.87	2295662.92
58	352762.36	2295627.99
59	352698.13	2295574.90
60	352650.59	2295538.45
61	352591.95	2295496.15
62	352515.75	2295445.81
63	352446.85	2295404.22
64	352380.69	2295367.72
65	352331.47	2295342.47
66	352260.99	2295309.25
67	352212.63	2295288.25
68	352135.13	2295257.61
69	352078.65	2295237.63
70	352009.81	2295215.52
71	351921.78	2295191.19
72	351843.40	2295172.92
73	351769.21	2295158.66
74	351714.59	2295149.85
75	351637.30	2295140.04
76	351584.81	2295135.01
77	351501.64	2295129.82
78	351441.75	2295128.27
79	351369.45	2295128.51
80	351278.21	2295132.58
81	351198.02	2295139.43

Обозначение характерных точек границ	Координаты МСК-65.15	
	X	Y
82	351123.05	2295148.79
83	351068.38	2295157.29
84	350991.84	2295171.84
85	350940.37	2295183.28
86	350859.66	2295204.04
87	350802.23	2295221.07
88	350733.54	2295243.65
89	350648.02	2295275.71
90	350573.88	2295307.00
91	350505.46	2295339.08
92	350456.10	2295364.05
93	350387.80	2295401.54
94	350342.38	2295428.33
95	350272.04	2295473.01
96	350222.68	2295506.96
97	350195.93	2295526.12
98	350150.15	2295554.34
99	350090.78	2295593.77
100	350048.99	2295623.46
101	349990.38	2295668.05
102	349941.84	2295707.88
103	349893.96	2295749.77
104	349841.22	2295799.35
105	349807.35	2295833.28
106	349757.82	2295886.07
107	349726.15	2295922.07
108	349680.04	2295977.86
109	349650.69	2296015.78
110	349608.17	2296074.36
111	349581.27	2296114.04
112	349542.51	2296175.17
113	349518.15	2296216.47
114	349483.30	2296279.91
115	349461.58	2296322.65
116	349430.79	2296388.16
117	349411.80	2296432.19
118	349385.18	2296499.50
119	349368.99	2296544.63
120	349346.65	2296613.48
121	349333.32	2296659.53
122	349315.35	2296729.65

Обозначение характерных точек границ	Координаты МСК-65.15	
	X	Y
123	349304.94	2296776.45
124	349291.41	2296847.56
125	349283.96	2296894.92
126	349274.92	2296966.74
127	349270.46	2297014.48
128	349265.95	2297086.72
129	349264.49	2297134.64
130	349264.53	2297207.03
131	349266.08	2297254.95
132	349270.66	2297327.19
133	349275.22	2297374.91
134	349284.33	2297446.72
135	349284.94	2297451.02
136	349296.57	2297520.36
137	349307.15	2297573.00
138	349324.70	2297647.36
139	349343.07	2297713.49
140	349358.97	2297764.70
141	349382.40	2297832.01
142	349400.76	2297879.87
143	349429.37	2297947.73
144	349455.88	2298004.65
145	349484.55	2298061.45
146	349519.45	2298124.86
147	349543.90	2298166.10
148	349582.71	2298227.20
149	349609.70	2298266.83
150	349652.28	2298325.37
151	349681.70	2298363.22
152	349727.87	2298418.97
153	349759.61	2298454.90
154	349809.18	2298507.65
155	349843.12	2298541.51
156	349883.75	2298579.90
157	349939.47	2298639.08
158	349987.32	2298686.23
159	350034.44	2298730.02
160	350096.62	2298783.69
161	350133.83	2298813.82
162	350200.85	2298864.65
163	350253.02	2298901.22

Обозначение характерных точек границ	Координаты МСК-65.15	
	X	Y
164	350309.58	2298938.47
165	350382.61	2298982.65
166	350444.45	2299016.85
167	350498.46	2299044.67
168	350568.94	2299077.89
169	350617.30	2299098.89
170	350694.80	2299129.53
171	350751.28	2299149.51
172	350820.12	2299171.62
173	350908.15	2299195.95
174	350986.53	2299214.21
175	351060.72	2299228.48
176	351115.34	2299237.29
177	351192.63	2299247.10
178	351245.12	2299252.13
179	351328.29	2299257.32
180	351388.18	2299258.87
181	351460.48	2299258.63
182	351551.72	2299254.56
183	351631.91	2299247.71
184	351706.88	2299238.35
185	351761.55	2299229.85
186	351838.09	2299215.30
187	351889.57	2299203.86
188	351970.27	2299183.10
189	352027.70	2299166.07
190	352096.39	2299143.49
191	352181.91	2299111.43
192	352256.06	2299080.13
193	352324.47	2299048.06
194	352373.83	2299023.09
195	352442.13	2298985.59
196	352487.55	2298958.81
197	352557.89	2298914.13
198	352607.25	2298880.18
199	352665.60	2298837.48
200	352737.02	2298780.56
201	352797.87	2298727.89
202	352853.02	2298676.24
203	352892.25	2298637.24
204	352945.62	2298580.48

Обозначение характерных точек границ	Координаты МСК-65.15	
	X	Y
205	352980.55	2298540.97
206	353033.63	2298476.73
207	353070.09	2298429.19
208	353112.39	2298370.55
209	353162.73	2298294.35
210	353204.32	2298225.45
211	353240.81	2298159.29
212	353266.07	2298110.07
213	353299.28	2298039.60
214	353320.29	2297991.23
215	353350.93	2297913.74
216	353370.91	2297857.26
217	353393.02	2297788.42
218	353417.34	2297700.39
219	353435.61	2297622.01
220	353447.23	2297562.50
221	353503.18	2297567.69
222	353504.71	2297627.48
223	353507.45	2297675.88
224	353511.97	2297728.60
225	353517.48	2297776.99
226	353522.91	2297816.39
227	353533.49	2297879.42
228	353619.40	2297830.48
229	353611.67	2297857.03
230	353595.18	2297909.17
231	353581.18	2297950.62
232	353564.93	2297995.61
233	353532.01	2298078.82
234	353510.85	2298127.89
235	353481.47	2298190.94
236	353448.82	2298256.16
237	353424.32	2298301.76
238	353379.37	2298379.63
239	353351.78	2298424.19
240	353310.73	2298486.34
241	353271.43	2298542.37
242	353241.86	2298582.14
243	353186.99	2298651.46
244	353151.52	2298693.59
245	353102.56	2298748.31

Обозначение характерных точек границ	Координаты МСК-65.15	
	X	Y
246	353054.74	2298798.82
247	353018.10	2298835.39
248	352952.55	2298896.94
249	352913.25	2298931.62
250	352853.47	2298981.28
251	352802.16	2299021.51
252	352758.18	2299054.00
253	352722.48	2299079.30
254	352682.90	2299106.15
255	352607.36	2299154.12
256	352561.39	2299181.38
257	352500.57	2299215.12
258	352435.82	2299248.70
259	352389.19	2299271.19
260	352307.05	2299307.76
261	352258.54	2299327.59
262	352188.80	2299353.74
263	352124.07	2299375.97
264	352076.77	2299390.77
265	351991.64	2299414.59
266	351938.18	2299427.83
267	351866.40	2299443.32
268	351798.02	2299456.08
269	351746.89	2299464.13
270	351657.68	2299475.39
271	351605.50	2299480.35
272	351527.95	2299485.39
273	351462.79	2299487.78
274	351408.12	2299488.21
275	351364.36	2299487.70
276	351316.56	2299486.15
277	351227.25	2299480.56
278	351174.04	2299475.59
279	351105.00	2299467.14
280	351032.88	2299456.24
281	350981.94	2299447.03
282	350893.99	2299428.34
283	350843.08	2299415.87
284	350771.29	2299396.04
285	350705.86	2299375.97
286	350656.74	2299359.36

Обозначение характерных точек границ	Координаты МСК-65.15	
	X	Y
287	350572.47	2299328.01
288	350523.40	2299307.98
289	350442.26	2299271.88
290	350393.01	2299248.14
291	350318.38	2299209.22
292	350266.61	2299180.27
293	350205.16	2299143.33
294	350145.28	2299105.00
295	350102.39	2299075.78
296	350029.14	2299022.54
297	349988.62	2298991.12
298	349922.38	2298936.44
299	349879.37	2298898.76
300	349850.74	2298876.82
301	349800.31	2298836.48
302	349746.16	2298790.02
303	349698.37	2298746.60
304	349647.23	2298696.84
305	349602.26	2298650.50
306	349554.36	2298597.62
307	349512.38	2298548.55
308	349467.89	2298492.77
309	349429.08	2298441.16
310	349388.18	2298382.69
311	349352.69	2298328.75
312	349315.54	2298267.83
313	349283.50	2298211.76
314	349250.25	2298148.63
315	349221.80	2298090.67
316	349192.58	2298025.57
317	349167.82	2297965.93
318	349140.56	2297893.04
319	349121.28	2297836.48
320	349097.60	2297758.27
321	349082.96	2297703.96
322	349063.60	2297621.25
323	349052.14	2297563.57
324	349039.31	2297486.89
325	349032.96	2297440.66
326	349025.28	2297369.73
327	349020.17	2297305.36

Обозначение характерных точек границ	Координаты МСК-65.15	
	X	Y
328	349016.96	2297234.08
329	349015.90	2297169.81
330	349017.17	2297098.17
331	349020.17	2297033.67
332	349025.92	2296962.55
333	349032.96	2296898.36
334	349043.16	2296827.74
335	349054.22	2296764.12
336	349068.84	2296694.28
337	349083.87	2296631.48
338	349102.84	2296562.70
339	349121.78	2296500.97
340	349145.04	2296433.51
341	349167.82	2296373.09
342	349195.27	2296307.23
343	349221.80	2296248.36
344	349253.33	2296184.35
345	349283.50	2296127.26
346	349318.99	2296065.36
347	349352.69	2296010.28
348	349391.99	2295950.73
349	349429.08	2295897.87
350	349472.04	2295840.90
351	349512.38	2295790.48
352	349558.84	2295736.32
353	349602.26	2295688.53
354	349652.03	2295637.40
355	349698.37	2295592.42
356	349751.24	2295544.52
357	349800.31	2295502.54
358	349856.09	2295458.05
359	349907.70	2295419.24
360	349966.17	2295378.34
361	350020.11	2295342.85
362	350081.03	2295305.70
363	350137.10	2295273.66
364	350200.23	2295240.41
365	350257.15	2295212.46
366	350268.54	2295205.76
367	350329.37	2295172.02
368	350394.11	2295138.44

Обозначение характерных точек границ	Координаты МСК-65.15	
	X	Y
369	350440.74	2295115.95
370	350522.88	2295079.38
371	350571.39	2295059.54
372	350641.13	2295033.39
373	350705.86	2295011.17
374	350753.16	2294996.37
375	350838.30	2294972.55
376	350891.75	2294959.31
377	350963.53	2294943.81
378	351031.91	2294931.06
379	351083.04	2294923.01
380	351172.25	2294911.75
381	351224.43	2294906.79
382	351301.98	2294901.75
383	351367.14	2294899.36
384	351421.82	2294898.93
385	351465.57	2294899.44
386	351513.37	2294900.99
387	351602.68	2294906.58
388	351655.89	2294911.55
389	351724.93	2294920.00
390	351797.05	2294930.90
391	351847.99	2294940.11
392	351935.94	2294958.80
393	351986.85	2294971.27
394	352058.64	2294991.10
395	352124.07	2295011.17
396	352171.03	2295027.00
397	352253.91	2295057.77
398	352304.94	2295078.48
399	352372.12	2295108.13
400	352434.94	2295138.00
401	352481.04	2295161.55
402	352559.83	2295204.87
403	352604.95	2295231.53
404	352670.66	2295273.04
405	352724.78	2295309.40
406	352769.26	2295341.19
407	352804.36	2295367.32
408	352842.12	2295396.67
409	352911.09	2295453.69

Обозначение характерных точек границ	Координаты МСК-65.15	
	X	Y
410	352951.22	2295488.99
411	353002.10	2295536.41
1	353054.05	2295587.61
Сектор 4.33		
Набс от 215.00 м до 220.00 м		
1	353184.06	2295393.58
2	353222.78	2295432.50
3	353259.16	2295470.63
4	353294.73	2295509.52
5	353329.49	2295549.13
6	353363.41	2295589.47
7	353396.48	2295630.50
8	353428.69	2295672.22
9	353460.09	2295714.71
10	353490.53	2295757.74
11	353520.06	2295801.39
12	353548.67	2295845.65
13	353576.35	2295890.49
14	353603.09	2295935.91
15	353628.88	2295981.87
16	353653.70	2296028.36
17	353678.50	2296077.34
18	353701.32	2296124.85
19	353723.13	2296172.82
20	353743.94	2296221.24
21	353763.74	2296270.08
22	353782.51	2296319.33
23	353800.25	2296368.95
24	353816.99	2296419.07
25	353832.64	2296469.40
26	353847.24	2296520.04
27	353860.77	2296570.97
28	353873.24	2296622.17
29	353884.64	2296673.63
30	353896.34	2296732.99
31	353911.55	2296823.65
32	353912.65	2296831.44
33	353919.67	2296883.67
34	353925.59	2296936.04
35	353930.42	2296988.52

Обозначение характерных точек границ	Координаты МСК-65.15	
	X	Y
36	353934.16	2297041.09
37	353936.79	2297093.73
38	353938.77	2297189.07
39	353828.40	2297095.37
40	353707.77	2296992.97
41	353700.22	2296986.57
42	353691.75	2296907.34
43	353684.78	2296856.53
44	353670.83	2296773.52
45	353659.65	2296717.04
46	353646.93	2296660.88
47	353625.48	2296577.70
48	353611.16	2296528.47
49	353583.20	2296442.34
50	353565.68	2296393.49
51	353539.76	2296327.29
52	353511.75	2296261.28
53	353486.90	2296207.43
54	353449.39	2296132.08
55	353423.50	2296083.92
56	353379.08	2296007.03
57	353351.15	2295961.98
58	353301.40	2295887.08
59	353271.43	2295844.77
60	353230.29	2295790.08
61	353183.87	2295731.83
62	353150.01	2295691.83
63	353089.84	2295625.00
64	353054.05	2295587.61
65	353002.10	2295536.41
66	352951.22	2295488.99
67	352911.09	2295453.69
68	352842.12	2295396.67
69	352804.36	2295367.32
70	352769.26	2295341.19
71	352724.78	2295309.40
72	352670.66	2295273.04
73	352604.95	2295231.53
74	352559.83	2295204.87
75	352481.04	2295161.55
76	352434.94	2295138.00

Обозначение характерных точек границ	Координаты МСК-65.15	
	X	Y
77	352372.12	2295108.13
78	352304.94	2295078.48
79	352253.91	2295057.77
80	352171.03	2295027.00
81	352124.07	2295011.17
82	352058.64	2294991.10
83	351986.85	2294971.27
84	351935.94	2294958.80
85	351847.99	2294940.11
86	351797.05	2294930.90
87	351724.93	2294920.00
88	351655.89	2294911.55
89	351602.68	2294906.58
90	351513.37	2294900.99
91	351465.57	2294899.44
92	351421.82	2294898.93
93	351367.14	2294899.36
94	351301.98	2294901.75
95	351224.43	2294906.79
96	351172.25	2294911.75
97	351083.04	2294923.01
98	351031.91	2294931.06
99	350963.53	2294943.81
100	350891.75	2294959.31
101	350838.30	2294972.55
102	350753.16	2294996.37
103	350705.86	2295011.17
104	350641.13	2295033.39
105	350571.39	2295059.54
106	350522.88	2295079.38
107	350440.74	2295115.95
108	350394.11	2295138.44
109	350329.37	2295172.02
110	350268.54	2295205.76
111	350257.15	2295212.46
112	350200.23	2295240.41
113	350137.10	2295273.66
114	350081.03	2295305.70
115	350020.11	2295342.85
116	349966.17	2295378.34
117	349907.70	2295419.24

Обозначение характерных точек границ	Координаты МСК-65.15	
	X	Y
118	349856.09	2295458.05
119	349800.31	2295502.54
120	349751.24	2295544.52
121	349698.37	2295592.42
122	349652.03	2295637.40
123	349602.26	2295688.53
124	349558.84	2295736.32
125	349512.38	2295790.48
126	349472.04	2295840.90
127	349429.08	2295897.87
128	349391.99	2295950.73
129	349352.69	2296010.28
130	349318.99	2296065.36
131	349283.50	2296127.26
132	349253.33	2296184.35
133	349221.80	2296248.36
134	349195.27	2296307.23
135	349167.82	2296373.09
136	349145.04	2296433.51
137	349121.78	2296500.97
138	349102.84	2296562.70
139	349083.87	2296631.48
140	349068.84	2296694.28
141	349054.22	2296764.12
142	349043.16	2296827.74
143	349032.96	2296898.36
144	349025.92	2296962.55
145	349020.17	2297033.67
146	349017.17	2297098.17
147	349015.90	2297169.81
148	349016.96	2297234.08
149	349020.17	2297305.36
150	349025.28	2297369.73
151	349032.96	2297440.66
152	349039.31	2297486.89
153	349052.14	2297563.57
154	349063.60	2297621.25
155	349082.96	2297703.96
156	349097.60	2297758.27
157	349121.28	2297836.48
158	349140.56	2297893.04

Обозначение характерных точек границ	Координаты МСК-65.15	
	X	Y
159	349167.82	2297965.93
160	349192.58	2298025.57
161	349221.80	2298090.67
162	349250.25	2298148.63
163	349283.50	2298211.76
164	349315.54	2298267.83
165	349352.69	2298328.75
166	349388.18	2298382.69
167	349429.08	2298441.16
168	349467.89	2298492.77
169	349512.38	2298548.55
170	349554.36	2298597.62
171	349602.26	2298650.50
172	349647.23	2298696.84
173	349698.37	2298746.60
174	349746.16	2298790.02
175	349800.31	2298836.48
176	349850.74	2298876.82
177	349879.37	2298898.76
178	349922.38	2298936.44
179	349988.62	2298991.12
180	350029.14	2299022.54
181	350102.39	2299075.78
182	350145.28	2299105.00
183	350205.16	2299143.33
184	350266.61	2299180.27
185	350318.38	2299209.22
186	350393.01	2299248.14
187	350442.26	2299271.88
188	350523.40	2299307.98
189	350572.47	2299328.01
190	350656.74	2299359.36
191	350705.86	2299375.97
192	350771.29	2299396.04
193	350843.08	2299415.87
194	350893.99	2299428.34
195	350981.94	2299447.03
196	351032.88	2299456.24
197	351105.00	2299467.14
198	351174.04	2299475.59
199	351227.25	2299480.56

Обозначение характерных точек границ	Координаты МСК-65.15	
	X	Y
200	351316.56	2299486.15
201	351364.36	2299487.70
202	351408.12	2299488.21
203	351462.79	2299487.78
204	351527.95	2299485.39
205	351605.50	2299480.35
206	351657.68	2299475.39
207	351746.89	2299464.13
208	351798.02	2299456.08
209	351866.40	2299443.32
210	351938.18	2299427.83
211	351991.64	2299414.59
212	352076.77	2299390.77
213	352124.07	2299375.97
214	352188.80	2299353.74
215	352258.54	2299327.59
216	352307.05	2299307.76
217	352389.19	2299271.19
218	352435.82	2299248.70
219	352500.57	2299215.12
220	352561.39	2299181.38
221	352607.36	2299154.12
222	352682.90	2299106.15
223	352722.48	2299079.30
224	352758.18	2299054.00
225	352802.16	2299021.51
226	352853.47	2298981.28
227	352913.25	2298931.62
228	352952.55	2298896.94
229	353018.10	2298835.39
230	353054.74	2298798.82
231	353102.56	2298748.31
232	353151.52	2298693.59
233	353186.99	2298651.46
234	353241.86	2298582.14
235	353271.43	2298542.37
236	353310.73	2298486.34
237	353351.78	2298424.19
238	353379.37	2298379.63
239	353424.32	2298301.76
240	353448.82	2298256.16

Обозначение характерных точек границ	Координаты МСК-65.15	
	X	Y
241	353481.47	2298190.94
242	353510.85	2298127.89
243	353532.01	2298078.82
244	353564.93	2297995.61
245	353581.18	2297950.62
246	353595.18	2297909.17
247	353611.67	2297857.03
248	353619.40	2297830.48
249	353630.23	2297824.31
250	353767.71	2297745.98
251	353892.42	2297674.93
252	353882.29	2297724.47
253	353870.67	2297775.88
254	353857.98	2297827.03
255	353844.22	2297877.90
256	353829.40	2297928.48
257	353813.48	2297978.86
258	353796.56	2298028.77
259	353778.61	2298078.32
260	353759.62	2298127.48
261	353739.61	2298176.24
262	353718.59	2298224.57
263	353696.56	2298272.44
264	353673.53	2298319.85
265	353648.49	2298368.70
266	353623.46	2298415.09
267	353597.48	2298460.93
268	353570.54	2298506.23
269	353542.66	2298550.95
270	353513.85	2298595.09
271	353484.13	2298638.61
272	353453.42	2298681.61
273	353421.91	2298723.85
274	353389.52	2298765.42
275	353356.27	2298806.31
276	353322.17	2298846.50
277	353287.24	2298885.96
278	353251.50	2298924.69
279	353214.95	2298962.66
280	353176.03	2299001.38
281	353137.90	2299037.76

Обозначение характерных точек границ	Координаты МСК-65.15	
	X	Y
282	353099.02	2299073.34
283	353059.40	2299108.09
284	353019.07	2299142.01
285	352978.03	2299175.08
286	352936.32	2299207.29
287	352893.82	2299238.70
288	352850.80	2299269.13
289	352807.15	2299298.66
290	352762.89	2299327.27
291	352718.04	2299354.96
292	352672.63	2299381.70
293	352626.67	2299407.48
294	352580.17	2299432.30
295	352531.19	2299457.10
296	352483.69	2299479.92
297	352435.71	2299501.74
298	352387.30	2299522.55
299	352338.45	2299542.34
300	352289.21	2299561.11
301	352239.58	2299578.85
302	352189.46	2299595.59
303	352139.14	2299611.24
304	352088.50	2299625.84
305	352037.57	2299639.38
306	351986.36	2299651.84
307	351934.91	2299663.24
308	351883.22	2299673.56
309	351831.34	2299682.80
310	351777.09	2299691.25
311	351724.86	2299698.27
312	351672.49	2299704.20
313	351620.01	2299709.03
314	351567.44	2299712.76
315	351514.81	2299715.39
316	351462.13	2299716.93
317	351409.29	2299717.36
318	351356.59	2299716.70
319	351303.92	2299714.93
320	351251.30	2299712.06
321	351198.75	2299708.10
322	351146.29	2299703.04

Обозначение характерных точек границ	Координаты МСК-65.15	
	X	Y
323	351093.95	2299696.88
324	351041.74	2299689.63
325	350987.54	2299680.91
326	350935.70	2299671.44
327	350884.06	2299660.90
328	350832.66	2299649.27
329	350781.51	2299636.58
330	350730.63	2299622.82
331	350680.06	2299608.00
332	350629.67	2299592.08
333	350579.76	2299575.17
334	350530.21	2299557.21
335	350481.05	2299538.22
336	350432.30	2299518.21
337	350383.97	2299497.19
338	350336.09	2299475.16
339	350288.68	2299452.14
340	350239.83	2299427.09
341	350193.45	2299402.07
342	350147.60	2299376.08
343	350102.30	2299349.14
344	350057.58	2299321.26
345	350013.45	2299292.45
346	349969.93	2299262.73
347	349914.16	2299222.58
348	349845.34	2299178.64
349	349795.85	2299144.83
350	349721.82	2299090.92
351	349674.55	2299054.06
352	349604.05	2298995.61
353	349559.19	2298955.86
354	349492.50	2298893.09
355	349450.22	2298850.60
356	349387.60	2298783.77
357	349348.08	2298738.71
358	349289.78	2298668.08
359	349253.16	2298620.63
360	349199.41	2298546.47
361	349165.85	2298496.82
362	349116.86	2298419.44
363	349086.48	2298367.77

Обозначение характерных точек границ	Координаты МСК-65.15	
	X	Y
364	349042.44	2298287.46
365	349015.37	2298233.99
366	348976.46	2298151.08
367	348952.80	2298096.01
368	348919.18	2298010.82
369	348899.02	2297954.38
370	348870.81	2297867.25
371	348853.59	2297807.25
372	348831.68	2297721.42
373	348819.71	2297667.68
374	348807.80	2297607.29
375	348793.68	2297522.76
376	348785.97	2297465.92
377	348776.36	2297373.89
378	348772.08	2297315.05
379	348768.27	2297222.60
380	348767.69	2297163.61
381	348769.69	2297071.10
382	348772.82	2297012.19
383	348780.63	2296919.99
384	348787.45	2296861.40
385	348801.03	2296769.87
386	348811.52	2296711.81
387	348830.81	2296621.32
388	348844.93	2296564.04
389	348869.87	2296474.94
390	348887.55	2296418.66
391	348918.04	2296331.29
392	348939.22	2296276.23
393	348975.13	2296190.96
394	348999.73	2296137.34
395	349040.93	2296054.48
396	349068.84	2296002.52
397	349115.16	2295922.41
398	349146.28	2295872.30
399	349197.54	2295795.26
400	349231.75	2295747.20
401	349287.74	2295673.53
402	349324.90	2295627.72
403	349385.41	2295557.71
404	349425.37	2295514.32

Обозначение характерных точек границ	Координаты МСК-65.15	
	X	Y
405	349490.15	2295448.25
406	349532.76	2295407.45
407	349601.56	2295345.58
408	349646.65	2295307.54
409	349719.20	2295250.11
410	349766.59	2295214.97
411	349842.60	2295162.21
412	349892.10	2295130.12
413	349971.28	2295082.24
414	350022.70	2295053.32
415	350104.73	2295010.50
416	350157.86	2294984.87
417	350240.89	2294947.94
418	350294.89	2294925.88
419	350355.04	2294903.19
420	350394.22	2294885.40
421	350442.63	2294864.59
422	350491.48	2294844.79
423	350540.72	2294826.02
424	350590.35	2294808.28
425	350640.47	2294791.55
426	350690.79	2294775.90
427	350741.43	2294761.30
428	350792.37	2294747.76
429	350843.57	2294735.29
430	350895.03	2294723.90
431	350946.71	2294713.58
432	350998.59	2294704.34
433	351052.84	2294695.89
434	351105.07	2294688.87
435	351157.44	2294682.94
436	351209.92	2294678.11
437	351262.49	2294674.38
438	351315.12	2294671.74
439	351367.80	2294670.21
440	351420.64	2294669.78
441	351473.34	2294670.44
442	351526.01	2294672.21
443	351578.63	2294675.08
444	351631.19	2294679.04
445	351683.64	2294684.10

Обозначение характерных точек границ	Координаты МСК-65.15	
	X	Y
446	351735.98	2294690.26
447	351788.19	2294697.50
448	351842.39	2294706.23
449	351894.23	2294715.69
450	351945.87	2294726.24
451	351997.27	2294737.86
452	352048.42	2294750.56
453	352099.30	2294764.32
454	352149.87	2294779.14
455	352200.26	2294795.05
456	352250.17	2294811.97
457	352299.72	2294829.93
458	352348.88	2294848.91
459	352397.64	2294868.92
460	352445.96	2294889.95
461	352493.84	2294911.98
462	352541.25	2294935.00
463	352590.10	2294960.05
464	352636.48	2294985.07
465	352682.33	2295011.06
466	352727.63	2295038.00
467	352772.35	2295065.88
468	352816.48	2295094.68
469	352860.00	2295124.41
470	352903.00	2295155.11
471	352945.25	2295186.63
472	352986.82	2295219.02
473	353027.71	2295252.27
474	353067.89	2295286.36
475	353107.36	2295321.29
476	353146.09	2295357.04
1	353184.06	2295393.58
Сектор 4.34		
Набс от 220.00 м до 225.00 м		
1	353349.59	2295235.09
2	353390.13	2295275.98
3	353429.80	2295317.70
4	353468.59	2295360.25
5	353506.48	2295403.60
6	353543.46	2295447.73

Обозначение характерных точек границ	Координаты МСК-65.15	
	X	Y
7	353579.50	2295492.62
8	353614.60	2295538.26
9	353649.44	2295585.61
10	353682.58	2295632.69
11	353714.73	2295680.46
12	353745.87	2295728.88
13	353775.99	2295777.95
14	353805.08	2295827.64
15	353833.12	2295877.92
16	353860.11	2295928.78
17	353886.03	2295980.19
18	353910.86	2296032.13
19	353934.60	2296084.58
20	353957.25	2296137.52
21	353978.78	2296190.92
22	353999.18	2296244.75
23	354018.46	2296299.00
24	354036.96	2296354.80
25	354053.93	2296409.82
26	354069.74	2296465.18
27	354084.40	2296520.86
28	354097.88	2296576.83
29	354110.20	2296633.07
30	354121.93	2296692.93
31	354138.32	2296790.76
32	354140.04	2296803.17
33	354147.61	2296860.25
34	354153.98	2296917.47
35	354159.16	2296974.81
36	354163.13	2297032.25
37	354165.90	2297089.76
38	354167.47	2297147.31
39	354167.82	2297206.10
40	354166.57	2297276.08
41	354164.45	2297275.46
42	354135.79	2297271.18
43	354100.67	2297267.88
44	354023.19	2297260.74
45	353949.02	2297197.77
46	353938.77	2297189.07
47	353936.79	2297093.73

Обозначение характерных точек границ	Координаты МСК-65.15	
	X	Y
48	353934.16	2297041.09
49	353930.42	2296988.52
50	353925.59	2296936.04
51	353919.67	2296883.67
52	353912.65	2296831.44
53	353911.55	2296823.65
54	353896.34	2296732.99
55	353884.64	2296673.63
56	353873.24	2296622.17
57	353860.77	2296570.97
58	353847.24	2296520.04
59	353832.64	2296469.40
60	353816.99	2296419.07
61	353800.25	2296368.95
62	353782.51	2296319.33
63	353763.74	2296270.08
64	353743.94	2296221.24
65	353723.13	2296172.82
66	353701.32	2296124.85
67	353678.50	2296077.34
68	353653.70	2296028.36
69	353628.88	2295981.87
70	353603.09	2295935.91
71	353576.35	2295890.49
72	353548.67	2295845.65
73	353520.06	2295801.39
74	353490.53	2295757.74
75	353460.09	2295714.71
76	353428.69	2295672.22
77	353396.48	2295630.50
78	353363.41	2295589.47
79	353329.49	2295549.13
80	353294.73	2295509.52
81	353259.16	2295470.63
82	353222.78	2295432.50
83	353184.06	2295393.58
84	353146.09	2295357.04
85	353107.36	2295321.29
86	353067.89	2295286.36
87	353027.71	2295252.27
88	352986.82	2295219.02

Обозначение характерных точек границ	Координаты МСК-65.15	
	X	Y
89	352945.25	2295186.63
90	352903.00	2295155.11
91	352860.00	2295124.41
92	352816.48	2295094.68
93	352772.35	2295065.88
94	352727.63	2295038.00
95	352682.33	2295011.06
96	352636.48	2294985.07
97	352590.10	2294960.05
98	352541.25	2294935.00
99	352493.84	2294911.98
100	352445.96	2294889.95
101	352397.64	2294868.92
102	352348.88	2294848.91
103	352299.72	2294829.93
104	352250.17	2294811.97
105	352200.26	2294795.05
106	352149.87	2294779.14
107	352099.30	2294764.32
108	352048.42	2294750.56
109	351997.27	2294737.86
110	351945.87	2294726.24
111	351894.23	2294715.69
112	351842.39	2294706.23
113	351788.19	2294697.50
114	351735.98	2294690.26
115	351683.64	2294684.10
116	351631.19	2294679.04
117	351578.63	2294675.08
118	351526.01	2294672.21
119	351473.34	2294670.44
120	351420.64	2294669.78
121	351367.80	2294670.21
122	351315.12	2294671.74
123	351262.49	2294674.38
124	351209.92	2294678.11
125	351157.44	2294682.94
126	351105.07	2294688.87
127	351052.84	2294695.89
128	350998.59	2294704.34
129	350946.71	2294713.58

Обозначение характерных точек границ	Координаты МСК-65.15	
	X	Y
130	350895.03	2294723.90
131	350843.57	2294735.29
132	350792.37	2294747.76
133	350741.43	2294761.30
134	350690.79	2294775.90
135	350640.47	2294791.55
136	350590.35	2294808.28
137	350540.72	2294826.02
138	350491.48	2294844.79
139	350442.63	2294864.59
140	350394.22	2294885.40
141	350355.04	2294903.19
142	350294.89	2294925.88
143	350240.89	2294947.94
144	350157.86	2294984.87
145	350104.73	2295010.50
146	350022.70	2295053.32
147	349971.28	2295082.24
148	349892.10	2295130.12
149	349842.60	2295162.21
150	349766.59	2295214.97
151	349719.20	2295250.11
152	349646.65	2295307.54
153	349601.56	2295345.58
154	349532.76	2295407.45
155	349490.15	2295448.25
156	349425.37	2295514.32
157	349385.41	2295557.71
158	349324.90	2295627.72
159	349287.74	2295673.53
160	349231.75	2295747.20
161	349197.54	2295795.26
162	349146.28	2295872.30
163	349115.16	2295922.41
164	349068.84	2296002.52
165	349040.93	2296054.48
166	348999.73	2296137.34
167	348975.13	2296190.96
168	348939.22	2296276.23
169	348918.04	2296331.29
170	348887.55	2296418.66

Обозначение характерных точек границ	Координаты МСК-65.15	
	X	Y
171	348869.87	2296474.94
172	348844.93	2296564.04
173	348830.81	2296621.32
174	348811.52	2296711.81
175	348801.03	2296769.87
176	348787.45	2296861.40
177	348780.63	2296919.99
178	348772.82	2297012.19
179	348769.69	2297071.10
180	348767.69	2297163.61
181	348768.27	2297222.60
182	348772.08	2297315.05
183	348776.36	2297373.89
184	348785.97	2297465.92
185	348793.68	2297522.76
186	348807.80	2297607.29
187	348819.71	2297667.68
188	348831.68	2297721.42
189	348853.59	2297807.25
190	348870.81	2297867.25
191	348899.02	2297954.38
192	348919.18	2298010.82
193	348952.80	2298096.01
194	348976.46	2298151.08
195	349015.37	2298233.99
196	349042.44	2298287.46
197	349086.48	2298367.77
198	349116.86	2298419.44
199	349165.85	2298496.82
200	349199.41	2298546.47
201	349253.16	2298620.63
202	349289.78	2298668.08
203	349348.08	2298738.71
204	349387.60	2298783.77
205	349450.22	2298850.60
206	349492.50	2298893.09
207	349559.19	2298955.86
208	349604.05	2298995.61
209	349674.55	2299054.06
210	349721.82	2299090.92
211	349795.85	2299144.83

Обозначение характерных точек границ	Координаты МСК-65.15	
	X	Y
212	349845.34	2299178.64
213	349914.16	2299222.58
214	349969.93	2299262.73
215	350013.45	2299292.45
216	350057.58	2299321.26
217	350102.30	2299349.14
218	350147.60	2299376.08
219	350193.45	2299402.07
220	350239.83	2299427.09
221	350288.68	2299452.14
222	350336.09	2299475.16
223	350383.97	2299497.19
224	350432.30	2299518.21
225	350481.05	2299538.22
226	350530.21	2299557.21
227	350579.76	2299575.17
228	350629.67	2299592.08
229	350680.06	2299608.00
230	350730.63	2299622.82
231	350781.51	2299636.58
232	350832.66	2299649.27
233	350884.06	2299660.90
234	350935.70	2299671.44
235	350987.54	2299680.91
236	351041.74	2299689.63
237	351093.95	2299696.88
238	351146.29	2299703.04
239	351198.75	2299708.10
240	351251.30	2299712.06
241	351303.92	2299714.93
242	351356.59	2299716.70
243	351409.29	2299717.36
244	351462.13	2299716.93
245	351514.81	2299715.39
246	351567.44	2299712.76
247	351620.01	2299709.03
248	351672.49	2299704.20
249	351724.86	2299698.27
250	351777.09	2299691.25
251	351831.34	2299682.80
252	351883.22	2299673.56

Обозначение характерных точек границ	Координаты МСК-65.15	
	X	Y
253	351934.91	2299663.24
254	351986.36	2299651.84
255	352037.57	2299639.38
256	352088.50	2299625.84
257	352139.14	2299611.24
258	352189.46	2299595.59
259	352239.58	2299578.85
260	352289.21	2299561.11
261	352338.45	2299542.34
262	352387.30	2299522.55
263	352435.71	2299501.74
264	352483.69	2299479.92
265	352531.19	2299457.10
266	352580.17	2299432.30
267	352626.67	2299407.48
268	352672.63	2299381.70
269	352718.04	2299354.96
270	352762.89	2299327.27
271	352807.15	2299298.66
272	352850.80	2299269.13
273	352893.82	2299238.70
274	352936.32	2299207.29
275	352978.03	2299175.08
276	353019.07	2299142.01
277	353059.40	2299108.09
278	353099.02	2299073.34
279	353137.90	2299037.76
280	353176.03	2299001.38
281	353214.95	2298962.66
282	353251.50	2298924.69
283	353287.24	2298885.96
284	353322.17	2298846.50
285	353356.27	2298806.31
286	353389.52	2298765.42
287	353421.91	2298723.85
288	353453.42	2298681.61
289	353484.13	2298638.61
290	353513.85	2298595.09
291	353542.66	2298550.95
292	353570.54	2298506.23
293	353597.48	2298460.93

Обозначение характерных точек границ	Координаты МСК-65.15	
	X	Y
294	353623.46	2298415.09
295	353648.49	2298368.70
296	353673.53	2298319.85
297	353696.56	2298272.44
298	353718.59	2298224.57
299	353739.61	2298176.24
300	353759.62	2298127.48
301	353778.61	2298078.32
302	353796.56	2298028.77
303	353813.48	2297978.86
304	353829.40	2297928.48
305	353844.22	2297877.90
306	353857.98	2297827.03
307	353870.67	2297775.88
308	353882.29	2297724.47
309	353892.42	2297674.93
310	353905.19	2297667.66
311	353999.74	2297613.79
312	354133.60	2297626.22
313	354127.30	2297664.38
314	354116.86	2297721.00
315	354105.24	2297777.39
316	354092.45	2297833.52
317	354078.48	2297889.37
318	354063.34	2297944.92
319	354047.05	2298000.15
320	354029.22	2298056.16
321	354010.61	2298110.65
322	353990.86	2298164.73
323	353969.99	2298218.39
324	353948.00	2298271.60
325	353924.90	2298324.34
326	353900.71	2298376.58
327	353875.42	2298428.31
328	353849.06	2298479.49
329	353821.64	2298530.11
330	353793.16	2298580.15
331	353763.64	2298629.59
332	353733.10	2298678.39
333	353701.54	2298726.54
334	353668.98	2298774.03

Обозначение характерных точек границ	Координаты МСК-65.15	
	X	Y
335	353634.71	2298821.79
336	353600.18	2298867.86
337	353564.68	2298913.19
338	353528.25	2298957.78
339	353490.90	2299001.59
340	353452.63	2299044.61
341	353413.48	2299086.81
342	353373.45	2299128.20
343	353332.56	2299168.73
344	353290.83	2299208.40
345	353248.29	2299247.19
346	353204.94	2299285.08
347	353160.81	2299322.06
348	353115.91	2299358.11
349	353070.27	2299393.20
350	353022.92	2299428.04
351	352975.84	2299461.18
352	352928.08	2299493.33
353	352879.65	2299524.47
354	352830.58	2299554.59
355	352780.90	2299583.68
356	352730.62	2299611.73
357	352679.76	2299638.71
358	352628.35	2299664.63
359	352576.40	2299689.46
360	352523.95	2299713.21
361	352471.02	2299735.85
362	352417.62	2299757.38
363	352363.78	2299777.79
364	352309.53	2299797.06
365	352253.73	2299815.56
366	352198.71	2299832.53
367	352143.35	2299848.35
368	352087.68	2299863.00
369	352031.70	2299876.49
370	351975.46	2299888.80
371	351918.97	2299899.93
372	351862.26	2299909.88
373	351805.36	2299918.64
374	351748.28	2299926.21
375	351691.06	2299932.58

Обозначение характерных точек границ	Координаты МСК-65.15	
	X	Y
376	351633.72	2299937.76
377	351576.29	2299941.73
378	351518.78	2299944.51
379	351461.22	2299946.08
380	351402.44	2299946.43
381	351344.87	2299945.57
382	351287.33	2299943.50
383	351229.85	2299940.23
384	351172.45	2299935.76
385	351115.16	2299930.09
386	351057.99	2299923.22
387	351000.99	2299915.16
388	350944.16	2299905.91
389	350887.54	2299895.47
390	350831.15	2299883.85
391	350775.01	2299871.05
392	350719.16	2299857.08
393	350663.61	2299841.95
394	350608.39	2299825.65
395	350552.37	2299807.82
396	350497.89	2299789.21
397	350443.80	2299769.47
398	350390.15	2299748.59
399	350336.94	2299726.60
400	350284.20	2299703.51
401	350231.96	2299679.31
402	350180.23	2299654.03
403	350129.04	2299627.67
404	350078.42	2299600.24
405	350028.38	2299571.77
406	349985.91	2299546.57
407	349932.47	2299518.97
408	349861.04	2299479.66
409	349801.51	2299444.75
410	349748.97	2299412.07
411	349702.45	2299381.68
412	349647.83	2299344.17
413	349581.90	2299296.22
414	349527.22	2299254.13
415	349479.18	2299215.11
416	349436.84	2299179.13

Обозначение характерных точек границ	Координаты МСК-65.15	
	X	Y
417	349387.35	2299135.07
418	349327.95	2299079.24
419	349278.97	2299030.62
420	349236.21	2298985.89
421	349198.71	2298944.89
422	349155.13	2298894.98
423	349103.20	2298832.14
424	349060.70	2298777.76
425	349023.88	2298728.03
426	348991.81	2298682.65
427	348954.84	2298627.67
428	348911.19	2298558.81
429	348875.84	2298499.55
430	348845.54	2298445.59
431	348819.42	2298396.55
432	348789.62	2298337.36
433	348754.94	2298263.58
434	348727.30	2298200.35
435	348704.01	2298143.02
436	348684.24	2298091.09
437	348662.10	2298028.64
438	348636.94	2297951.10
439	348617.44	2297884.90
440	348601.51	2297825.10
441	348588.88	2297773.23
442	348575.97	2297714.76
443	348563.84	2297653.17
444	348548.05	2297558.62
445	348547.44	2297554.28
446	348539.35	2297494.14
447	348531.94	2297425.80
448	348534.25	2297422.41
449	348551.50	2297396.15
450	348567.91	2297369.37
451	348583.48	2297342.08
452	348598.18	2297314.31
453	348612.00	2297286.10
454	348624.93	2297257.47
455	348636.95	2297228.45
456	348648.05	2297199.06
457	348658.23	2297169.34

Обозначение характерных точек границ	Координаты МСК-65.15	
	X	Y
458	348667.47	2297139.32
459	348675.76	2297109.01
460	348683.09	2297078.47
461	348689.46	2297047.71
462	348694.86	2297016.76
463	348699.29	2296985.66
464	348702.73	2296954.43
465	348705.20	2296923.11
466	348706.68	2296891.73
467	348707.17	2296860.32
468	348706.68	2296828.91
469	348705.20	2296797.53
470	348702.73	2296766.22
471	348699.29	2296734.99
472	348694.86	2296703.89
473	348689.46	2296672.94
474	348683.09	2296642.18
475	348675.76	2296611.63
476	348667.47	2296581.33
477	348658.23	2296551.31
478	348648.05	2296521.59
479	348636.95	2296492.20
480	348624.93	2296463.18
481	348618.82	2296449.35
482	348632.93	2296400.79
483	348651.53	2296341.77
484	348669.39	2296289.16
485	348692.14	2296226.93
486	348722.19	2296151.14
487	348749.36	2296087.70
488	348775.20	2296031.48
489	348799.52	2295981.52
490	348829.89	2295922.63
491	348869.20	2295851.21
492	348904.11	2295791.68
493	348936.79	2295739.13
494	348967.18	2295692.61
495	349004.69	2295638.00
496	349052.64	2295572.06
497	349094.74	2295517.38
498	349133.75	2295469.34

Обозначение характерных точек границ	Координаты МСК-65.15	
	X	Y
499	349169.73	2295427.00
500	349213.79	2295377.51
501	349269.63	2295318.11
502	349318.24	2295269.13
503	349362.97	2295226.37
504	349403.97	2295188.87
505	349453.89	2295145.30
506	349516.73	2295093.36
507	349571.10	2295050.86
508	349620.83	2295014.04
509	349666.21	2294981.97
510	349721.19	2294945.00
511	349790.05	2294901.35
512	349849.32	2294866.00
513	349903.27	2294835.70
514	349952.32	2294809.58
515	350011.50	2294779.78
516	350085.28	2294745.11
517	350148.51	2294717.47
518	350205.84	2294694.17
519	350255.72	2294675.14
520	350308.22	2294656.32
521	350365.79	2294637.11
522	350418.78	2294620.72
523	350491.59	2294600.15
524	350520.40	2294590.07
525	350576.20	2294571.57
526	350631.22	2294554.60
527	350686.58	2294538.79
528	350742.26	2294524.14
529	350798.23	2294510.65
530	350854.47	2294498.34
531	350910.96	2294487.21
532	350967.67	2294477.26
533	351024.57	2294468.50
534	351081.65	2294460.93
535	351138.87	2294454.55
536	351196.21	2294449.38
537	351253.65	2294445.40
538	351311.15	2294442.63
539	351368.71	2294441.06

Обозначение характерных точек границ	Координаты МСК-65.15	
	X	Y
540	351427.49	2294440.71
541	351485.06	2294441.57
542	351542.60	2294443.64
543	351600.08	2294446.91
544	351657.48	2294451.38
545	351714.78	2294457.05
546	351771.94	2294463.92
547	351828.95	2294471.98
548	351885.77	2294481.23
549	351942.39	2294491.67
550	351998.78	2294503.29
551	352054.92	2294516.09
552	352110.77	2294530.06
553	352166.32	2294545.19
554	352221.54	2294561.48
555	352277.56	2294579.32
556	352332.04	2294597.93
557	352386.13	2294617.67
558	352439.78	2294638.54
559	352492.99	2294660.53
560	352545.73	2294683.63
561	352597.98	2294707.83
562	352649.70	2294733.11
563	352700.89	2294759.47
564	352751.51	2294786.90
565	352801.55	2294815.37
566	352850.98	2294844.89
567	352899.79	2294875.44
568	352947.94	2294906.99
569	352995.42	2294939.55
570	353043.19	2294973.82
571	353089.26	2295008.36
572	353134.59	2295043.85
573	353179.17	2295080.28
574	353222.98	2295117.64
575	353266.00	2295155.90
576	353308.21	2295195.06
1	353349.59	2295235.09
Сектор 4.35		
Набс от 225.00 м до 230.39 м		

Обозначение характерных точек границ	Координаты МСК-65.15	
	X	Y
1	353558.38	2295094.58
2	353594.72	2295132.34
3	353601.87	2295139.93
4	353644.40	2295186.18
5	353685.95	2295233.31
6	353726.51	2295281.30
7	353766.05	2295330.13
8	353804.56	2295379.77
9	353842.02	2295430.21
10	353878.41	2295481.43
11	353913.73	2295533.39
12	353947.95	2295586.09
13	353948.74	2295587.36
14	353981.06	2295639.49
15	354013.04	2295693.57
16	354043.89	2295748.31
17	354073.58	2295803.68
18	354102.10	2295859.66
19	354129.45	2295916.23
20	354155.60	2295973.36
21	354180.55	2296031.02
22	354204.29	2296089.20
23	354226.81	2296147.85
24	354248.09	2296206.97
25	354258.66	2296238.36
26	354268.14	2296266.52
27	354286.92	2296326.47
28	354304.45	2296386.81
29	354320.72	2296447.50
30	354335.70	2296508.52
31	354349.41	2296569.83
32	354361.83	2296631.43
33	354372.95	2296693.26
34	354382.78	2296755.32
35	354391.31	2296817.57
36	354398.53	2296879.98
37	354404.44	2296942.54
38	354409.05	2297005.20
39	354412.33	2297067.94
40	354414.31	2297130.74
41	354414.97	2297193.57

Обозначение характерных точек границ	Координаты МСК-65.15	
	X	Y
42	354414.31	2297256.40
43	354412.33	2297319.20
44	354409.05	2297381.94
45	354404.44	2297444.60
46	354398.53	2297507.15
47	354391.31	2297569.57
48	354388.11	2297592.96
49	354382.78	2297631.82
50	354372.95	2297693.88
51	354361.83	2297755.71
52	354349.41	2297817.30
53	354335.70	2297878.62
54	354320.72	2297939.64
55	354304.45	2298000.33
56	354286.92	2298060.66
57	354268.14	2298120.62
58	354248.09	2298180.17
59	354226.81	2298239.29
60	354207.01	2298290.87
61	354204.29	2298297.94
62	354180.55	2298356.12
63	354155.60	2298413.78
64	354129.45	2298470.91
65	354102.10	2298527.47
66	354073.58	2298583.46
67	354043.89	2298638.83
68	354013.04	2298693.57
69	353981.06	2298747.65
70	353947.95	2298801.05
71	353945.77	2298804.48
72	353913.73	2298853.74
73	353878.41	2298905.71
74	353842.02	2298956.92
75	353804.56	2299007.37
76	353766.05	2299057.01
77	353726.51	2299105.84
78	353685.95	2299153.83
79	353644.40	2299200.96
80	353601.87	2299247.21
81	353558.38	2299292.56
82	353513.96	2299336.99

Обозначение характерных точек границ	Координаты МСК-65.15	
	X	Y
83	353468.61	2299380.47
84	353422.36	2299423.00
85	353375.23	2299464.55
86	353327.24	2299505.11
87	353278.41	2299544.65
88	353228.76	2299583.16
89	353178.32	2299620.62
90	353127.11	2299657.02
91	353075.14	2299692.33
92	353022.45	2299726.55
93	352969.05	2299759.66
94	352914.97	2299791.65
95	352860.23	2299822.49
96	352804.85	2299852.18
97	352748.87	2299880.70
98	352692.30	2299908.05
99	352635.18	2299934.21
100	352577.51	2299959.16
101	352519.34	2299982.90
102	352460.68	2300005.42
103	352401.57	2300026.70
104	352342.02	2300046.74
105	352282.06	2300065.53
106	352221.72	2300083.06
107	352161.04	2300099.32
108	352100.02	2300114.31
109	352038.70	2300128.01
110	351977.11	2300140.43
111	351915.27	2300151.56
112	351853.21	2300161.39
113	351790.97	2300169.91
114	351728.55	2300177.13
115	351666.00	2300183.05
116	351603.34	2300187.65
117	351540.59	2300190.94
118	351477.79	2300192.91
119	351414.97	2300193.57
120	351352.14	2300192.91
121	351289.34	2300190.94
122	351226.59	2300187.65
123	351163.93	2300183.05

Обозначение характерных точек границ	Координаты МСК-65.15	
	X	Y
124	351101.38	2300177.13
125	351038.97	2300169.91
126	350992.67	2300163.70
127	350976.72	2300161.39
128	350914.66	2300151.56
129	350852.82	2300140.43
130	350791.23	2300128.01
131	350729.91	2300114.31
132	350668.90	2300099.32
133	350608.21	2300083.06
134	350547.87	2300065.53
135	350487.91	2300046.74
136	350428.37	2300026.70
137	350369.25	2300005.42
138	350310.59	2299982.90
139	350252.42	2299959.16
140	350194.76	2299934.21
141	350109.54	2299894.47
142	350105.96	2299884.76
143	350105.16	2299882.60
144	350098.03	2299869.10
145	350044.25	2299846.91
146	349986.87	2299821.85
147	349929.44	2299795.29
148	349878.37	2299770.35
149	349822.68	2299741.74
150	349767.03	2299711.63
151	349717.63	2299683.53
152	349663.84	2299651.48
153	349610.20	2299617.93
154	349562.66	2299586.79
155	349510.99	2299551.43
156	349459.56	2299514.57
157	349414.07	2299480.50
158	349364.72	2299441.97
159	349315.70	2299401.96
160	349272.44	2299365.10
161	349225.61	2299323.54
162	349179.20	2299280.53
163	349138.34	2299241.03
164	349094.22	2299196.62

Обозначение характерных точек границ	Координаты МСК-65.15	
	X	Y
165	349050.60	2299150.78
166	349012.30	2299108.79
167	348971.05	2299061.69
168	348930.39	2299013.20
169	348894.81	2298968.89
170	348856.59	2298919.29
171	348819.07	2298868.35
172	348786.33	2298821.89
173	348751.31	2298769.99
174	348717.05	2298716.80
175	348687.30	2298668.38
176	348655.60	2298614.38
177	348624.76	2298559.13
178	348598.10	2298508.94
179	348569.86	2298453.06
180	348542.54	2298395.99
181	348519.09	2298344.22
182	348494.41	2298286.68
183	348470.73	2298228.00
184	348450.58	2298174.86
185	348429.57	2298115.88
186	348409.62	2298055.84
187	348392.84	2298001.54
188	348375.57	2297941.36
189	348359.43	2297880.18
190	348345.37	2297821.67
191	348329.80	2297749.83
192	348312.27	2297656.47
193	348320.08	2297650.48
194	348344.60	2297630.84
195	348368.48	2297610.44
196	348391.72	2297589.29
197	348414.28	2297567.43
198	348436.14	2297544.87
199	348457.28	2297521.64
200	348477.69	2297497.75
201	348497.33	2297473.23
202	348516.19	2297448.11
203	348531.94	2297425.80
204	348539.35	2297494.14
205	348547.44	2297554.28

Обозначение характерных точек границ	Координаты МСК-65.15	
	X	Y
206	348548.05	2297558.62
207	348563.84	2297653.17
208	348575.97	2297714.76
209	348588.88	2297773.23
210	348601.51	2297825.10
211	348617.44	2297884.90
212	348636.94	2297951.10
213	348662.10	2298028.64
214	348684.24	2298091.09
215	348704.01	2298143.02
216	348727.30	2298200.35
217	348754.94	2298263.58
218	348789.62	2298337.36
219	348819.42	2298396.55
220	348845.54	2298445.59
221	348875.84	2298499.55
222	348911.19	2298558.81
223	348954.84	2298627.67
224	348991.81	2298682.65
225	349023.88	2298728.03
226	349060.70	2298777.76
227	349103.20	2298832.14
228	349155.13	2298894.98
229	349198.71	2298944.89
230	349236.21	2298985.89
231	349278.97	2299030.62
232	349327.95	2299079.24
233	349387.35	2299135.07
234	349436.84	2299179.13
235	349479.18	2299215.11
236	349527.22	2299254.13
237	349581.90	2299296.22
238	349647.83	2299344.17
239	349702.45	2299381.68
240	349748.97	2299412.07
241	349801.51	2299444.75
242	349861.04	2299479.66
243	349932.47	2299518.97
244	349985.91	2299546.57
245	350028.38	2299571.77
246	350078.42	2299600.24

Обозначение характерных точек границ	Координаты МСК-65.15	
	X	Y
247	350129.04	2299627.67
248	350180.23	2299654.03
249	350231.96	2299679.31
250	350284.20	2299703.51
251	350336.94	2299726.60
252	350390.15	2299748.59
253	350443.80	2299769.47
254	350497.89	2299789.21
255	350552.37	2299807.82
256	350608.39	2299825.65
257	350663.61	2299841.95
258	350719.16	2299857.08
259	350775.01	2299871.05
260	350831.15	2299883.85
261	350887.54	2299895.47
262	350944.16	2299905.91
263	351000.99	2299915.16
264	351057.99	2299923.22
265	351115.16	2299930.09
266	351172.45	2299935.76
267	351229.85	2299940.23
268	351287.33	2299943.50
269	351344.87	2299945.57
270	351402.44	2299946.43
271	351461.22	2299946.08
272	351518.78	2299944.51
273	351576.29	2299941.73
274	351633.72	2299937.76
275	351691.06	2299932.58
276	351748.28	2299926.21
277	351805.36	2299918.64
278	351862.26	2299909.88
279	351918.97	2299899.93
280	351975.46	2299888.80
281	352031.70	2299876.49
282	352087.68	2299863.00
283	352143.35	2299848.35
284	352198.71	2299832.53
285	352253.73	2299815.56
286	352309.53	2299797.06
287	352363.78	2299777.79

Обозначение характерных точек границ	Координаты МСК-65.15	
	X	Y
288	352417.62	2299757.38
289	352471.02	2299735.85
290	352523.95	2299713.21
291	352576.40	2299689.46
292	352628.35	2299664.63
293	352679.76	2299638.71
294	352730.62	2299611.73
295	352780.90	2299583.68
296	352830.58	2299554.59
297	352879.65	2299524.47
298	352928.08	2299493.33
299	352975.84	2299461.18
300	353022.92	2299428.04
301	353070.27	2299393.20
302	353115.91	2299358.11
303	353160.81	2299322.06
304	353204.94	2299285.08
305	353248.29	2299247.19
306	353290.83	2299208.40
307	353332.56	2299168.73
308	353373.45	2299128.20
309	353413.48	2299086.81
310	353452.63	2299044.61
311	353490.90	2299001.59
312	353528.25	2298957.78
313	353564.68	2298913.19
314	353600.18	2298867.86
315	353634.71	2298821.79
316	353668.98	2298774.03
317	353701.54	2298726.54
318	353733.10	2298678.39
319	353763.64	2298629.59
320	353793.16	2298580.15
321	353821.64	2298530.11
322	353849.06	2298479.49
323	353875.42	2298428.31
324	353900.71	2298376.58
325	353924.90	2298324.34
326	353948.00	2298271.60
327	353969.99	2298218.39
328	353990.86	2298164.73

Обозначение характерных точек границ	Координаты МСК-65.15	
	X	Y
329	354010.61	2298110.65
330	354029.22	2298056.16
331	354047.05	2298000.15
332	354063.34	2297944.92
333	354078.48	2297889.37
334	354092.45	2297833.52
335	354105.24	2297777.39
336	354116.86	2297721.00
337	354127.30	2297664.38
338	354133.60	2297626.22
339	354196.76	2297632.08
340	354205.35	2297618.55
341	354277.84	2297509.89
342	354289.98	2297490.63
343	354296.89	2297472.50
344	354300.11	2297458.65
345	354299.09	2297442.87
346	354296.14	2297428.86
347	354283.87	2297381.24
348	354277.40	2297360.03
349	354263.84	2297338.84
350	354249.26	2297323.13
351	354224.04	2297301.33
352	354205.47	2297289.62
353	354182.73	2297280.76
354	354166.57	2297276.08
355	354167.82	2297206.10
356	354167.47	2297147.31
357	354165.90	2297089.76
358	354163.13	2297032.25
359	354159.16	2296974.81
360	354153.98	2296917.47
361	354147.61	2296860.25
362	354140.04	2296803.17
363	354138.32	2296790.76
364	354121.93	2296692.93
365	354110.20	2296633.07
366	354097.88	2296576.83
367	354084.40	2296520.86
368	354069.74	2296465.18
369	354053.93	2296409.82

Обозначение характерных точек границ	Координаты МСК-65.15	
	X	Y
370	354036.96	2296354.80
371	354018.46	2296299.00
372	353999.18	2296244.75
373	353978.78	2296190.92
374	353957.25	2296137.52
375	353934.60	2296084.58
376	353910.86	2296032.13
377	353886.03	2295980.19
378	353860.11	2295928.78
379	353833.12	2295877.92
380	353805.08	2295827.64
381	353775.99	2295777.95
382	353745.87	2295728.88
383	353714.73	2295680.46
384	353682.58	2295632.69
385	353649.44	2295585.61
386	353614.60	2295538.26
387	353579.50	2295492.62
388	353543.46	2295447.73
389	353506.48	2295403.60
390	353468.59	2295360.25
391	353429.80	2295317.70
392	353390.13	2295275.98
393	353349.59	2295235.09
394	353308.21	2295195.06
395	353266.00	2295155.90
396	353222.98	2295117.64
397	353179.17	2295080.28
398	353134.59	2295043.85
399	353089.26	2295008.36
400	353043.19	2294973.82
401	352995.42	2294939.55
402	352947.94	2294906.99
403	352899.79	2294875.44
404	352850.98	2294844.89
405	352801.55	2294815.37
406	352751.51	2294786.90
407	352700.89	2294759.47
408	352649.70	2294733.11
409	352597.98	2294707.83
410	352545.73	2294683.63

Обозначение характерных точек границ	Координаты МСК-65.15	
	X	Y
411	352492.99	2294660.53
412	352439.78	2294638.54
413	352386.13	2294617.67
414	352332.04	2294597.93
415	352277.56	2294579.32
416	352221.54	2294561.48
417	352166.32	2294545.19
418	352110.77	2294530.06
419	352054.92	2294516.09
420	351998.78	2294503.29
421	351942.39	2294491.67
422	351885.77	2294481.23
423	351828.95	2294471.98
424	351771.94	2294463.92
425	351714.78	2294457.05
426	351657.48	2294451.38
427	351600.08	2294446.91
428	351542.60	2294443.64
429	351485.06	2294441.57
430	351427.49	2294440.71
431	351368.71	2294441.06
432	351311.15	2294442.63
433	351253.65	2294445.40
434	351196.21	2294449.38
435	351138.87	2294454.55
436	351081.65	2294460.93
437	351024.57	2294468.50
438	350967.67	2294477.26
439	350910.96	2294487.21
440	350854.47	2294498.34
441	350798.23	2294510.65
442	350742.26	2294524.14
443	350686.58	2294538.79
444	350631.22	2294554.60
445	350576.20	2294571.57
446	350520.40	2294590.07
447	350491.59	2294600.15
448	350418.78	2294620.72
449	350365.79	2294637.11
450	350308.22	2294656.32
451	350255.72	2294675.14

Обозначение характерных точек границ	Координаты МСК-65.15	
	X	Y
452	350205.84	2294694.17
453	350148.51	2294717.47
454	350085.28	2294745.11
455	350011.50	2294779.78
456	349952.32	2294809.58
457	349903.27	2294835.70
458	349849.32	2294866.00
459	349790.05	2294901.35
460	349721.19	2294945.00
461	349666.21	2294981.97
462	349620.83	2295014.04
463	349571.10	2295050.86
464	349516.73	2295093.36
465	349453.89	2295145.30
466	349403.97	2295188.87
467	349362.97	2295226.37
468	349318.24	2295269.13
469	349269.63	2295318.11
470	349213.79	2295377.51
471	349169.73	2295427.00
472	349133.75	2295469.34
473	349094.74	2295517.38
474	349052.64	2295572.06
475	349004.69	2295638.00
476	348967.18	2295692.61
477	348936.79	2295739.13
478	348904.11	2295791.68
479	348869.20	2295851.21
480	348829.89	2295922.63
481	348799.52	2295981.52
482	348775.20	2296031.48
483	348749.36	2296087.70
484	348722.19	2296151.14
485	348692.14	2296226.93
486	348669.39	2296289.16
487	348651.53	2296341.77
488	348632.93	2296400.79
489	348618.82	2296449.35
490	348612.00	2296434.54
491	348598.18	2296406.33
492	348583.48	2296378.57

Обозначение характерных точек границ	Координаты МСК-65.15	
	X	Y
493	348567.91	2296351.28
494	348551.50	2296324.50
495	348534.25	2296298.24
496	348516.19	2296272.54
497	348497.33	2296247.42
498	348477.69	2296222.90
499	348457.28	2296199.01
500	348443.53	2296183.74
501	348457.36	2296145.92
502	348480.27	2296086.94
503	348501.95	2296034.41
504	348527.01	2295977.03
505	348553.57	2295919.60
506	348578.51	2295868.54
507	348607.12	2295812.84
508	348637.23	2295757.19
509	348665.33	2295707.79
510	348697.38	2295654.01
511	348730.93	2295600.36
512	348762.08	2295552.82
513	348797.44	2295501.15
514	348834.29	2295449.72
515	348868.36	2295404.23
516	348906.89	2295354.88
517	348946.90	2295305.87
518	348983.76	2295262.61
519	349025.32	2295215.77
520	349068.33	2295169.37
521	349107.83	2295128.51
522	349152.25	2295084.38
523	349198.08	2295040.76
524	349240.07	2295002.46
525	349287.17	2294961.21
526	349335.66	2294920.56
527	349379.97	2294884.97
528	349429.57	2294846.76
529	349480.51	2294809.23
530	349526.97	2294776.49
531	349578.87	2294741.47
532	349632.07	2294707.21
533	349680.49	2294677.46

Обозначение характерных точек границ	Координаты МСК-65.15	
	X	Y
534	349734.48	2294645.77
535	349789.73	2294614.92
536	349839.92	2294588.27
537	349895.80	2294560.02
538	349952.87	2294532.70
539	350004.64	2294509.26
540	350062.19	2294484.58
541	350120.86	2294460.90
542	350174.00	2294440.74
543	350232.98	2294419.73
544	350293.03	2294399.78
545	350347.32	2294383.00
546	350407.51	2294365.73
547	350468.69	2294349.59
548	350527.19	2294335.53
549	350591.64	2294321.47
550	350665.01	2294307.32
551	350671.24	2294296.98
552	350671.27	2294296.94
553	350681.46	2294284.73
554	350729.91	2294272.83
555	350791.23	2294259.13
556	350852.82	2294246.71
557	350914.66	2294235.58
558	350976.72	2294225.75
559	351038.97	2294217.22
560	351101.38	2294210.00
561	351163.93	2294204.09
562	351226.59	2294199.49
563	351289.34	2294196.20
564	351352.14	2294194.23
565	351414.97	2294193.57
566	351477.79	2294194.23
567	351540.59	2294196.20
568	351600.35	2294199.33
569	351603.34	2294199.49
570	351660.04	2294203.60
571	351666.00	2294204.09
572	351728.55	2294210.00
573	351790.97	2294217.22
574	351853.21	2294225.75

Обозначение характерных точек границ	Координаты МСК-65.15	
	X	Y
575	351915.27	2294235.58
576	351977.11	2294246.71
577	352038.70	2294259.13
578	352100.02	2294272.83
579	352161.04	2294287.82
580	352221.72	2294304.08
581	352282.06	2294321.61
582	352342.02	2294340.40
583	352401.57	2294360.44
584	352460.68	2294381.72
585	352519.34	2294404.24
586	352577.51	2294427.98
587	352635.18	2294452.93
588	352692.30	2294479.09
589	352748.87	2294506.43
590	352804.85	2294534.96
591	352860.23	2294564.65
592	352914.97	2294595.49
593	352969.05	2294627.48
594	353022.45	2294660.59
595	353075.14	2294694.81
596	353127.11	2294730.12
597	353178.32	2294766.52
598	353228.76	2294803.98
599	353278.41	2294842.49
600	353327.24	2294882.03
601	353375.23	2294922.58
602	353422.36	2294964.13
603	353468.61	2295006.66
604	353513.96	2295050.15
1	353558.38	2295094.58
Сектор 4.36		
Набс от 230.00 м до 231.85 м		
Контур 4.36.1		
1	350098.03	2299869.10
2	350105.16	2299882.60
3	350105.96	2299884.76
4	350109.54	2299894.47
5	350194.76	2299934.21
6	350252.42	2299959.16

Обозначение характерных точек границ	Координаты МСК-65.15	
	X	Y
7	350310.59	2299982.90
8	350369.25	2300005.42
9	350428.37	2300026.70
10	350487.91	2300046.74
11	350547.87	2300065.53
12	350608.21	2300083.06
13	350668.90	2300099.32
14	350729.91	2300114.31
15	350791.23	2300128.01
16	350852.82	2300140.43
17	350914.66	2300151.56
18	350976.72	2300161.39
19	350992.67	2300163.70
20	350990.98	2300163.59
21	350928.32	2300158.99
22	350865.76	2300153.08
23	350803.35	2300145.86
24	350741.10	2300137.33
25	350679.04	2300127.50
26	350617.21	2300116.37
27	350555.62	2300103.96
28	350494.30	2300090.25
29	350433.28	2300075.26
30	350372.59	2300059.00
31	350312.25	2300041.47
32	350252.30	2300022.68
33	350192.75	2300002.64
34	350133.63	2299981.36
35	350074.98	2299958.84
36	350016.80	2299935.10
37	349964.74	2299912.63
38	349959.14	2299910.15
39	349902.01	2299883.99
40	349882.06	2299874.35
41	349845.44	2299856.65
42	349789.46	2299828.12
43	349734.09	2299798.43
44	349679.35	2299767.59
45	349634.19	2299740.88
46	349625.27	2299735.61
47	349571.87	2299702.50

Обозначение характерных точек границ	Координаты МСК-65.15	
	X	Y
48	349519.18	2299668.28
49	349467.21	2299632.96
50	349415.99	2299596.56
51	349381.60	2299571.02
52	349365.55	2299559.10
53	349315.91	2299520.59
54	349267.08	2299481.05
55	349219.09	2299440.50
56	349171.96	2299398.95
57	349125.71	2299356.42
58	349125.46	2299356.18
59	349080.36	2299312.93
60	349035.93	2299268.50
61	348992.44	2299223.15
62	348982.78	2299212.64
63	348949.92	2299176.90
64	348908.37	2299129.77
65	348867.81	2299081.78
66	348828.27	2299032.96
67	348789.76	2298983.31
68	348752.30	2298932.87
69	348715.90	2298881.65
70	348680.59	2298829.69
71	348646.37	2298776.99
72	348613.26	2298723.59
73	348581.27	2298669.51
74	348550.43	2298614.77
75	348520.74	2298559.40
76	348492.21	2298503.42
77	348464.87	2298446.85
78	348438.71	2298389.72
79	348413.76	2298332.06
80	348390.02	2298273.89
81	348367.50	2298215.23
82	348346.22	2298156.11
83	348326.18	2298096.56
84	348307.39	2298036.61
85	348289.86	2297976.27
86	348273.60	2297915.58
87	348258.61	2297854.56
88	348244.91	2297793.25

Обозначение характерных точек границ	Координаты МСК-65.15	
	X	Y
89	348229.18	2297713.27
90	348243.00	2297704.65
91	348269.26	2297687.40
92	348294.96	2297669.34
93	348312.27	2297656.47
94	348329.80	2297749.83
95	348345.37	2297821.67
96	348359.43	2297880.18
97	348375.57	2297941.36
98	348392.84	2298001.54
99	348409.62	2298055.84
100	348429.57	2298115.88
101	348450.58	2298174.86
102	348470.73	2298228.00
103	348494.41	2298286.68
104	348519.09	2298344.22
105	348542.54	2298395.99
106	348569.86	2298453.06
107	348598.10	2298508.94
108	348624.76	2298559.13
109	348655.60	2298614.38
110	348687.30	2298668.38
111	348717.05	2298716.80
112	348751.31	2298769.99
113	348786.33	2298821.89
114	348819.07	2298868.35
115	348856.59	2298919.29
116	348894.81	2298968.89
117	348930.39	2299013.20
118	348971.05	2299061.69
119	349012.30	2299108.79
120	349050.60	2299150.78
121	349094.22	2299196.62
122	349138.34	2299241.03
123	349179.20	2299280.53
124	349225.61	2299323.54
125	349272.44	2299365.10
126	349315.70	2299401.96
127	349364.72	2299441.97
128	349414.07	2299480.50
129	349459.56	2299514.57

Обозначение характерных точек границ	Координаты МСК-65.15	
	X	Y
130	349510.99	2299551.43
131	349562.66	2299586.79
132	349610.20	2299617.93
133	349663.84	2299651.48
134	349717.63	2299683.53
135	349767.03	2299711.63
136	349822.68	2299741.74
137	349878.37	2299770.35
138	349929.44	2299795.29
139	349986.87	2299821.85
140	350044.25	2299846.91
1	350098.03	2299869.10
Контур 4.36.2		
141	351600.35	2294199.33
142	351540.59	2294196.20
143	351477.79	2294194.23
144	351414.97	2294193.57
145	351352.14	2294194.23
146	351289.34	2294196.20
147	351226.59	2294199.49
148	351163.93	2294204.09
149	351101.38	2294210.00
150	351038.97	2294217.22
151	350976.72	2294225.75
152	350914.66	2294235.58
153	350852.82	2294246.71
154	350791.23	2294259.13
155	350729.91	2294272.83
156	350681.46	2294284.73
157	350671.27	2294296.94
158	350671.24	2294296.98
159	350665.01	2294307.32
160	350591.64	2294321.47
161	350527.19	2294335.53
162	350468.69	2294349.59
163	350407.51	2294365.73
164	350347.32	2294383.00
165	350293.03	2294399.78
166	350232.98	2294419.73
167	350174.00	2294440.74
168	350120.86	2294460.90

Обозначение характерных точек границ	Координаты МСК-65.15	
	X	Y
169	350062.19	2294484.58
170	350004.64	2294509.26
171	349952.87	2294532.70
172	349895.80	2294560.02
173	349839.92	2294588.27
174	349789.73	2294614.92
175	349734.48	2294645.77
176	349680.49	2294677.46
177	349632.07	2294707.21
178	349578.87	2294741.47
179	349526.97	2294776.49
180	349480.51	2294809.23
181	349429.57	2294846.76
182	349379.97	2294884.97
183	349335.66	2294920.56
184	349287.17	2294961.21
185	349240.07	2295002.46
186	349198.08	2295040.76
187	349152.25	2295084.38
188	349107.83	2295128.51
189	349068.33	2295169.37
190	349025.32	2295215.77
191	348983.76	2295262.61
192	348946.90	2295305.87
193	348906.89	2295354.88
194	348868.36	2295404.23
195	348834.29	2295449.72
196	348797.44	2295501.15
197	348762.08	2295552.82
198	348730.93	2295600.36
199	348697.38	2295654.01
200	348665.33	2295707.79
201	348637.23	2295757.19
202	348607.12	2295812.84
203	348578.51	2295868.54
204	348553.57	2295919.60
205	348527.01	2295977.03
206	348501.95	2296034.41
207	348480.27	2296086.94
208	348457.36	2296145.92
209	348443.53	2296183.74

Обозначение характерных точек границ	Координаты МСК-65.15	
	X	Y
210	348436.14	2296175.78
211	348414.28	2296153.22
212	348391.72	2296131.36
213	348371.64	2296113.01
214	348390.02	2296065.14
215	348413.76	2296006.97
216	348438.71	2295949.30
217	348464.87	2295892.17
218	348492.21	2295835.61
219	348520.74	2295779.62
220	348550.43	2295724.25
221	348581.27	2295669.51
222	348613.26	2295615.43
223	348646.37	2295562.03
224	348680.59	2295509.34
225	348715.90	2295457.37
226	348752.30	2295406.16
227	348789.76	2295355.71
228	348828.27	2295306.07
229	348867.81	2295257.24
230	348908.37	2295209.25
231	348949.92	2295162.12
232	348992.44	2295115.87
233	349035.93	2295070.52
234	349080.36	2295026.09
235	349125.71	2294982.61
236	349171.96	2294940.08
237	349219.09	2294898.53
238	349232.19	2294887.46
239	349267.08	2294857.97
240	349270.27	2294855.38
241	349315.91	2294818.43
242	349365.55	2294779.92
243	349415.99	2294742.46
244	349467.21	2294706.06
245	349519.18	2294670.75
246	349571.87	2294636.53
247	349576.42	2294633.71
248	349625.27	2294603.42
249	349679.35	2294571.44
250	349734.09	2294540.59

Обозначение характерных точек границ	Координаты МСК-65.15	
	X	Y
251	349789.46	2294510.90
252	349845.44	2294482.38
253	349868.77	2294471.10
254	349902.01	2294455.03
255	349959.14	2294428.88
256	350016.80	2294403.92
257	350074.98	2294380.18
258	350133.63	2294357.67
259	350148.93	2294352.16
260	350192.75	2294336.38
261	350252.30	2294316.34
262	350312.25	2294297.55
263	350372.59	2294280.02
264	350392.30	2294274.74
265	350433.28	2294263.76
266	350494.30	2294248.78
267	350555.62	2294235.07
268	350617.21	2294222.65
269	350679.04	2294211.52
270	350741.10	2294201.70
271	350803.35	2294193.17
272	350865.76	2294185.95
273	350928.32	2294180.03
274	350990.98	2294175.43
275	351053.72	2294172.14
276	351116.52	2294170.17
277	351179.35	2294169.51
278	351242.18	2294170.17
279	351304.98	2294172.14
280	351367.72	2294175.43
281	351430.38	2294180.03
282	351492.94	2294185.95
283	351555.35	2294193.17
141	351600.35	2294199.33
Сектор 4.37		
Набс от 234.75 м до 234.85 м		
1	351660.04	2294203.60
2	351603.34	2294199.49
3	351600.35	2294199.33
4	351555.35	2294193.17

Обозначение характерных точек границ	Координаты МСК-65.15	
	X	Y
5	351492.94	2294185.95
6	351430.38	2294180.03
7	351367.72	2294175.43
8	351304.98	2294172.14
9	351242.18	2294170.17
10	351179.35	2294169.51
11	351116.52	2294170.17
12	351053.72	2294172.14
13	350990.98	2294175.43
14	350928.32	2294180.03
15	350865.76	2294185.95
16	350803.35	2294193.17
17	350741.10	2294201.70
18	350679.04	2294211.52
19	350617.21	2294222.65
20	350555.62	2294235.07
21	350494.30	2294248.78
22	350433.28	2294263.76
23	350392.30	2294274.74
24	350417.67	2294267.86
25	350444.39	2294260.87
26	350479.19	2294252.15
27	350505.41	2294245.88
28	350566.73	2294232.17
29	350628.32	2294219.76
30	350690.16	2294208.63
31	350752.21	2294198.80
32	350814.46	2294190.27
33	350876.88	2294183.05
34	350939.43	2294177.14
35	351002.09	2294172.54
36	351064.84	2294169.25
37	351127.64	2294167.28
38	351190.46	2294166.62
39	351253.29	2294167.28
40	351316.09	2294169.25
41	351378.83	2294172.54
42	351441.50	2294177.14
43	351504.05	2294183.05
44	351566.46	2294190.27
45	351628.71	2294198.80

Обозначение характерных точек границ	Координаты МСК-65.15	
	X	Y
1	351660.04	2294203.60
Сектор 4.38 Набс от 235.00 м до 240.00 м		
1	348273.60	2297915.58
2	348289.86	2297976.27
3	348307.39	2298036.61
4	348326.18	2298096.56
5	348346.22	2298156.11
6	348367.50	2298215.23
7	348390.02	2298273.89
8	348413.76	2298332.06
9	348438.71	2298389.72
10	348464.87	2298446.85
11	348492.21	2298503.42
12	348520.74	2298559.40
13	348550.43	2298614.77
14	348581.27	2298669.51
15	348613.26	2298723.59
16	348646.37	2298776.99
17	348680.59	2298829.69
18	348715.90	2298881.65
19	348752.30	2298932.87
20	348789.76	2298983.31
21	348828.27	2299032.96
22	348867.81	2299081.78
23	348908.37	2299129.77
24	348949.92	2299176.90
25	348982.78	2299212.64
26	348919.91	2299248.46
27	348779.89	2299328.24
28	348639.93	2299407.98
29	348636.13	2299410.14
30	348614.55	2299371.76
31	348568.18	2299285.88
32	348522.95	2299197.05
33	348479.91	2299107.14
34	348439.08	2299016.21
35	348400.48	2298924.30
36	348364.14	2298831.48
37	348330.07	2298737.80

Обозначение характерных точек границ	Координаты МСК-65.15	
	X	Y
38	348298.31	2298643.32
39	348268.86	2298548.08
40	348241.75	2298452.16
41	348217.60	2298358.07
42	348195.72	2298263.59
43	348176.69	2298171.62
44	348161.34	2298088.31
45	348147.60	2298004.14
46	348141.74	2297964.19
47	348129.24	2297867.86
48	348119.05	2297771.56
49	348132.95	2297765.15
50	348161.16	2297751.33
51	348188.93	2297736.63
52	348216.21	2297721.07
53	348229.18	2297713.27
54	348244.91	2297793.25
55	348258.61	2297854.56
1	348273.60	2297915.58
Сектор 4.39		
Набс от 237.26 м до 240.00 м		
1	349123.33	2294795.04
2	349232.19	2294887.46
3	349219.09	2294898.53
4	349171.96	2294940.08
5	349125.71	2294982.61
6	349080.36	2295026.09
7	349035.93	2295070.52
8	348992.44	2295115.87
9	348949.92	2295162.12
10	348908.37	2295209.25
11	348867.81	2295257.24
12	348828.27	2295306.07
13	348789.76	2295355.71
14	348752.30	2295406.16
15	348715.90	2295457.37
16	348680.59	2295509.34
17	348646.37	2295562.03
18	348613.26	2295615.43
19	348581.27	2295669.51

Обозначение характерных точек границ	Координаты МСК-65.15	
	X	Y
20	348550.43	2295724.25
21	348520.74	2295779.62
22	348492.21	2295835.61
23	348464.87	2295892.17
24	348438.71	2295949.30
25	348413.76	2296006.97
26	348390.02	2296065.14
27	348371.64	2296113.01
28	348368.48	2296110.21
29	348344.60	2296089.81
30	348320.69	2296070.64
31	348328.56	2296047.78
32	348362.52	2295954.06
33	348398.76	2295861.20
34	348437.26	2295769.25
35	348477.99	2295678.27
36	348520.93	2295588.32
37	348566.06	2295499.44
38	348613.34	2295411.68
39	348662.75	2295325.11
40	348714.27	2295239.78
41	348767.86	2295155.72
42	348823.48	2295073.00
43	348881.10	2294991.67
44	348939.16	2294913.78
45	348997.19	2294839.65
46	349070.75	2294750.41
1	349123.33	2294795.04
Сектор 4.40		
Набс от 240.00 м до 245.00 м		
Контур 4.40.1		
1	348999.64	2294690.04
2	349070.75	2294750.41
3	348997.19	2294839.65
4	348939.16	2294913.78
5	348881.10	2294991.67
6	348823.48	2295073.00
7	348767.86	2295155.72
8	348714.27	2295239.78
9	348662.75	2295325.11

Обозначение характерных точек границ	Координаты МСК-65.15	
	X	Y
10	348613.34	2295411.68
11	348566.06	2295499.44
12	348520.93	2295588.32
13	348477.99	2295678.27
14	348437.26	2295769.25
15	348398.76	2295861.20
16	348362.52	2295954.06
17	348328.56	2296047.78
18	348320.69	2296070.64
19	348320.08	2296070.17
20	348294.96	2296051.31
21	348269.26	2296033.24
22	348243.00	2296016.00
23	348216.21	2295999.58
24	348188.93	2295984.02
25	348161.16	2295969.32
26	348132.95	2295955.50
27	348104.32	2295942.57
28	348075.30	2295930.55
29	348045.91	2295919.44
30	348016.19	2295909.27
31	347986.16	2295900.03
32	347973.80	2295896.53
33	347981.80	2295874.18
34	348013.39	2295789.44
35	348045.79	2295707.45
36	348086.14	2295611.53
37	348128.93	2295516.15
38	348173.56	2295422.56
39	348214.26	2295341.80
40	348255.46	2295263.86
41	348306.10	2295172.95
42	348359.09	2295082.84
43	348413.73	2294994.71
44	348463.04	2294918.90
45	348512.55	2294845.95
46	348572.85	2294761.15
47	348635.42	2294677.40
48	348699.39	2294595.80
49	348777.35	2294501.33
50	348876.19	2294585.24

Обозначение характерных точек границ	Координаты МСК-65.15	
	X	Y
1	348999.64	2294690.04
Контур 4.40.2		
51	348129.24	2297867.86
52	348141.74	2297964.19
53	348147.60	2298004.14
54	348161.34	2298088.31
55	348176.69	2298171.62
56	348195.72	2298263.59
57	348217.60	2298358.07
58	348241.75	2298452.16
59	348268.86	2298548.08
60	348298.31	2298643.32
61	348330.07	2298737.80
62	348364.14	2298831.48
63	348400.48	2298924.30
64	348439.08	2299016.21
65	348479.91	2299107.14
66	348522.95	2299197.05
67	348568.18	2299285.88
68	348614.55	2299371.76
69	348636.13	2299410.14
70	348500.14	2299487.61
71	348360.47	2299567.19
72	348301.72	2299600.66
73	348264.20	2299533.37
74	348222.62	2299455.63
75	348175.57	2299362.82
76	348130.50	2299268.50
77	348087.99	2299173.92
78	348052.72	2299090.64
79	348019.92	2299008.81
80	347983.34	2298911.39
81	347948.89	2298812.70
82	347917.02	2298714.03
83	347891.10	2298627.38
84	347867.48	2298542.45
85	347841.81	2298441.60
86	347818.40	2298339.72
87	347797.55	2298238.15
88	347781.29	2298149.18
89	347767.13	2298062.17

Обозначение характерных точек границ	Координаты МСК-65.15	
	X	Y
90	347752.96	2297961.25
91	347741.08	2297859.75
92	347769.96	2297858.35
93	347801.28	2297855.89
94	347832.51	2297852.44
95	347863.61	2297848.01
96	347894.55	2297842.61
97	347925.32	2297836.24
98	347955.86	2297828.91
99	347986.16	2297820.62
100	348016.19	2297811.38
101	348045.91	2297801.20
102	348075.30	2297790.10
103	348104.32	2297778.08
104	348119.05	2297771.56
51	348129.24	2297867.86
Сектор 4.41		
Набс от 245.00 м до 250.00 м		
Контур 4.41.1		
1	347741.08	2297859.75
2	347752.96	2297961.25
3	347767.13	2298062.17
4	347781.29	2298149.18
5	347797.55	2298238.15
6	347818.40	2298339.72
7	347841.81	2298441.60
8	347867.48	2298542.45
9	347891.10	2298627.38
10	347917.02	2298714.03
11	347948.89	2298812.70
12	347983.34	2298911.39
13	348019.92	2299008.81
14	348052.72	2299090.64
15	348087.99	2299173.92
16	348130.50	2299268.50
17	348175.57	2299362.82
18	348222.62	2299455.63
19	348264.20	2299533.37
20	348301.72	2299600.66
21	348220.85	2299646.73

Обозначение характерных точек границ	Координаты МСК-65.15	
	X	Y
22	348081.43	2299726.16
23	347967.32	2299791.18
24	347940.14	2299742.83
25	347887.49	2299645.26
26	347842.59	2299557.56
27	347802.11	2299474.65
28	347755.62	2299374.00
29	347714.33	2299279.10
30	347681.45	2299199.43
31	347641.97	2299097.98
32	347604.19	2298993.89
33	347572.58	2298900.57
34	347544.65	2298812.63
35	347513.36	2298706.28
36	347486.37	2298606.37
37	347465.48	2298522.75
38	347441.25	2298416.62
39	347419.07	2298308.12
40	347401.44	2298211.19
41	347386.65	2298120.11
42	347385.21	2298110.47
43	347370.68	2298006.04
44	347357.81	2297895.21
45	347348.29	2297793.71
46	347368.43	2297801.20
47	347398.16	2297811.38
48	347428.18	2297820.62
49	347458.48	2297828.91
50	347489.03	2297836.24
51	347519.79	2297842.61
52	347550.74	2297848.01
53	347581.84	2297852.44
54	347613.06	2297855.89
55	347644.38	2297858.35
56	347675.76	2297859.83
57	347707.17	2297860.32
58	347738.58	2297859.83
1	347741.08	2297859.75
Контур 4.41.2		
59	348629.65	2294375.95
60	348752.81	2294480.50

Обозначение характерных точек границ	Координаты МСК-65.15	
	X	Y
61	348777.35	2294501.33
62	348699.39	2294595.80
63	348635.42	2294677.40
64	348572.85	2294761.15
65	348512.55	2294845.95
66	348463.04	2294918.90
67	348413.73	2294994.71
68	348359.09	2295082.84
69	348306.10	2295172.95
70	348255.46	2295263.86
71	348214.26	2295341.80
72	348173.56	2295422.56
73	348128.93	2295516.15
74	348086.14	2295611.53
75	348045.79	2295707.45
76	348013.39	2295789.44
77	347981.80	2295874.18
78	347973.80	2295896.53
79	347955.86	2295891.74
80	347925.32	2295884.41
81	347894.55	2295878.04
82	347863.61	2295872.64
83	347832.51	2295868.21
84	347801.28	2295864.76
85	347769.96	2295862.30
86	347738.58	2295860.82
87	347707.17	2295860.32
88	347675.76	2295860.82
89	347644.38	2295862.30
90	347613.06	2295864.76
91	347581.84	2295868.21
92	347576.46	2295868.90
93	347578.91	2295861.48
94	347606.79	2295779.92
95	347644.09	2295677.65
96	347684.41	2295574.50
97	347722.25	2295483.54
98	347759.31	2295399.04
99	347806.00	2295298.49
100	347851.67	2295205.62
101	347891.16	2295129.01

Обозначение характерных точек границ	Координаты МСК-65.15	
	X	Y
102	347943.00	2295033.29
103	347997.95	2294937.14
104	348048.68	2294852.68
105	348097.68	2294774.49
106	348158.55	2294681.84
107	348217.30	2294596.64
108	348267.56	2294526.62
109	348332.83	2294439.50
110	348401.24	2294352.41
111	348483.95	2294252.26
112	348506.55	2294271.45
59	348629.65	2294375.95
Сектор 4.42		
Набс от 248.26 м до 250.00 м		
1	354309.80	2296324.58
2	354335.13	2296372.99
3	354359.09	2296422.93
4	354381.99	2296476.12
5	354401.97	2296527.30
6	354417.26	2296571.26
7	354435.87	2296631.27
8	354447.06	2296672.62
9	354455.87	2296709.08
10	354467.03	2296762.56
11	354476.46	2296817.15
12	354483.97	2296874.57
13	354489.22	2296929.25
14	354492.38	2296987.08
15	354493.49	2297042.00
16	354492.49	2297094.00
17	354489.34	2297153.18
18	354485.41	2297196.71
19	354481.42	2297231.23
20	354473.46	2297285.28
21	354463.49	2297339.77
22	354450.75	2297396.26
23	354436.83	2297449.40
24	354423.37	2297493.96
25	354403.15	2297553.45
26	354388.11	2297592.96

Обозначение характерных точек границ	Координаты МСК-65.15	
	X	Y
27	354391.31	2297569.57
28	354398.53	2297507.15
29	354404.44	2297444.60
30	354409.05	2297381.94
31	354412.33	2297319.20
32	354414.31	2297256.40
33	354414.97	2297193.57
34	354414.31	2297130.74
35	354412.33	2297067.94
36	354409.05	2297005.20
37	354404.44	2296942.54
38	354398.53	2296879.98
39	354391.31	2296817.57
40	354382.78	2296755.32
41	354372.95	2296693.26
42	354361.83	2296631.43
43	354349.41	2296569.83
44	354335.70	2296508.52
45	354320.72	2296447.50
46	354304.45	2296386.81
47	354286.92	2296326.47
48	354268.14	2296266.52
49	354258.66	2296238.36
50	354270.33	2296256.78
51	354292.74	2296294.31
1	354309.80	2296324.58
Сектор 4.43		
Набс от 250.00 м до 255.00 м		
Контур 4.43.1		
1	348383.61	2294167.07
2	348483.95	2294252.26
3	348401.24	2294352.41
4	348332.83	2294439.50
5	348267.56	2294526.62
6	348217.30	2294596.64
7	348158.55	2294681.84
8	348097.68	2294774.49
9	348048.68	2294852.68
10	347997.95	2294937.14
11	347943.00	2295033.29

Обозначение характерных точек границ	Координаты МСК-65.15	
	X	Y
12	347891.16	2295129.01
13	347851.67	2295205.62
14	347806.00	2295298.49
15	347759.31	2295399.04
16	347722.25	2295483.54
17	347684.41	2295574.50
18	347644.09	2295677.65
19	347606.79	2295779.92
20	347578.91	2295861.48
21	347576.46	2295868.90
22	347550.74	2295872.64
23	347519.79	2295878.04
24	347489.03	2295884.41
25	347458.48	2295891.74
26	347428.18	2295900.03
27	347398.16	2295909.27
28	347368.43	2295919.44
29	347339.05	2295930.55
30	347310.02	2295942.57
31	347281.39	2295955.50
32	347253.18	2295969.32
33	347225.42	2295984.02
34	347198.13	2295999.58
35	347171.35	2296016.00
36	347145.09	2296033.24
37	347121.26	2296049.95
38	347144.03	2295966.64
39	347175.91	2295858.44
40	347202.74	2295773.33
41	347239.54	2295664.15
42	347274.91	2295566.18
43	347309.06	2295476.72
44	347353.08	2295368.29
45	347390.86	2295280.42
46	347434.26	2295184.45
47	347484.20	2295080.08
48	347525.37	2294998.24
49	347576.97	2294900.32
50	347632.40	2294800.53
51	347676.85	2294723.94
52	347736.47	2294625.71

Обозначение характерных точек границ	Координаты МСК-65.15	
	X	Y
53	347797.11	2294530.59
54	347846.48	2294456.26
55	347912.12	2294361.57
56	347973.27	2294277.25
57	348030.89	2294200.77
58	348103.26	2294108.80
59	348190.54	2294003.18
60	348260.78	2294062.81
1	348383.61	2294167.07
Контур 4.43.2		
61	354328.27	2295922.93
62	354377.81	2295984.49
63	354407.49	2296024.30
64	354435.48	2296064.29
65	354472.09	2296120.27
66	354500.81	2296167.69
67	354528.63	2296217.47
68	354561.70	2296281.77
69	354583.27	2296327.79
70	354614.13	2296400.54
71	354631.82	2296446.94
72	354647.02	2296490.54
73	354666.91	2296553.98
74	354682.46	2296610.35
75	354695.05	2296663.12
76	354707.18	2296722.21
77	354717.22	2296780.84
78	354718.10	2296786.88
79	354728.06	2296866.43
80	354732.45	2296917.14
81	354736.34	2296996.06
82	354736.95	2297045.72
83	354736.10	2297094.52
84	354732.81	2297161.33
85	354728.17	2297216.57
86	354721.42	2297273.20
87	354710.38	2297344.66
88	354700.77	2297394.57
89	354682.98	2297471.56
90	354670.02	2297519.50
91	354655.88	2297566.21

Обозначение характерных точек границ	Координаты МСК-65.15	
	X	Y
92	354633.52	2297632.31
93	354614.75	2297681.95
94	354591.80	2297736.82
95	354562.69	2297800.22
96	354540.01	2297845.23
97	354501.31	2297915.45
98	354475.05	2297959.05
99	354431.81	2298025.19
100	354403.12	2298065.72
101	354373.74	2298104.70
102	354331.81	2298156.81
103	354295.59	2298198.78
104	354256.84	2298240.63
105	354207.01	2298290.87
106	354226.81	2298239.29
107	354248.09	2298180.17
108	354268.14	2298120.62
109	354286.92	2298060.66
110	354304.45	2298000.33
111	354320.72	2297939.64
112	354335.70	2297878.62
113	354349.41	2297817.30
114	354361.83	2297755.71
115	354372.95	2297693.88
116	354382.78	2297631.82
117	354388.11	2297592.96
118	354403.15	2297553.45
119	354423.37	2297493.96
120	354436.83	2297449.40
121	354450.75	2297396.26
122	354463.49	2297339.77
123	354473.46	2297285.28
124	354481.42	2297231.23
125	354485.41	2297196.71
126	354489.34	2297153.18
127	354492.49	2297094.00
128	354493.49	2297042.00
129	354492.38	2296987.08
130	354489.22	2296929.25
131	354483.97	2296874.57
132	354476.46	2296817.15

Обозначение характерных точек границ	Координаты МСК-65.15	
	X	Y
133	354467.03	2296762.56
134	354455.87	2296709.08
135	354447.06	2296672.62
136	354435.87	2296631.27
137	354417.26	2296571.26
138	354401.97	2296527.30
139	354381.99	2296476.12
140	354359.09	2296422.93
141	354335.13	2296372.99
142	354309.80	2296324.58
143	354292.74	2296294.31
144	354270.33	2296256.78
145	354258.66	2296238.36
146	354248.09	2296206.97
147	354226.81	2296147.85
148	354204.29	2296089.20
149	354180.55	2296031.02
150	354155.60	2295973.36
151	354129.45	2295916.23
152	354102.10	2295859.66
153	354073.58	2295803.68
154	354043.89	2295748.31
155	354013.04	2295693.57
156	353981.06	2295639.49
157	353948.74	2295587.36
158	353970.48	2295601.68
159	354010.54	2295629.56
160	354066.49	2295671.25
161	354107.90	2295704.44
162	354153.00	2295743.22
163	354204.29	2295790.50
164	354240.10	2295825.98
165	354294.91	2295884.48
61	354328.27	2295922.93
Контур 4.43.3		
166	347348.29	2297793.71
167	347357.81	2297895.21
168	347370.68	2298006.04
169	347385.21	2298110.47
170	347386.65	2298120.11
171	347401.44	2298211.19

Обозначение характерных точек границ	Координаты МСК-65.15	
	X	Y
172	347419.07	2298308.12
173	347441.25	2298416.62
174	347465.48	2298522.75
175	347486.37	2298606.37
176	347513.36	2298706.28
177	347544.65	2298812.63
178	347572.58	2298900.57
179	347604.19	2298993.89
180	347641.97	2299097.98
181	347681.45	2299199.43
182	347714.33	2299279.10
183	347755.62	2299374.00
184	347802.11	2299474.65
185	347842.59	2299557.56
186	347887.49	2299645.26
187	347940.14	2299742.83
188	347967.32	2299791.18
189	347942.06	2299805.57
190	347802.73	2299884.95
191	347663.57	2299964.23
192	347632.91	2299981.70
193	347609.61	2299940.26
194	347567.97	2299864.22
195	347514.65	2299762.09
196	347468.41	2299668.75
197	347427.49	2299582.18
198	347379.69	2299475.36
199	347342.43	2299387.27
200	347303.19	2299289.53
201	347262.43	2299181.24
202	347231.85	2299094.88
203	347196.89	2298989.86
204	347163.23	2298880.79
205	347138.73	2298795.69
206	347109.09	2298684.68
207	347082.41	2298575.07
208	347062.93	2298487.99
209	347040.02	2298375.08
210	347021.48	2298272.58
211	347006.17	2298178.06
212	346998.07	2298122.77

Обозначение характерных точек границ	Координаты МСК-65.15	
	X	Y
213	346984.56	2298019.49
214	346973.88	2297924.34
215	346963.27	2297807.79
216	346956.73	2297715.42
217	346951.44	2297615.84
218	346948.04	2297511.26
219	346957.06	2297521.64
220	346978.20	2297544.87
221	347000.07	2297567.43
222	347022.63	2297589.29
223	347045.86	2297610.44
224	347069.75	2297630.84
225	347094.27	2297650.48
226	347119.39	2297669.34
227	347145.09	2297687.40
228	347171.35	2297704.65
229	347198.13	2297721.07
230	347225.42	2297736.63
231	347253.18	2297751.33
232	347281.39	2297765.15
233	347310.02	2297778.08
234	347339.05	2297790.10
166	347348.29	2297793.71
Сектор 4.44		
Набс от 255.00 м до 260.00 м		
1	348015.38	2293854.48
2	348137.99	2293958.57
3	348190.54	2294003.18
4	348103.26	2294108.80
5	348030.89	2294200.77
6	347973.27	2294277.25
7	347912.12	2294361.57
8	347846.48	2294456.26
9	347797.11	2294530.59
10	347736.47	2294625.71
11	347676.85	2294723.94
12	347632.40	2294800.53
13	347576.97	2294900.32
14	347525.37	2294998.24
15	347484.20	2295080.08

Обозначение характерных точек границ	Координаты МСК-65.15	
	X	Y
16	347434.26	2295184.45
17	347390.86	2295280.42
18	347353.08	2295368.29
19	347309.06	2295476.72
20	347274.91	2295566.18
21	347239.54	2295664.15
22	347202.74	2295773.33
23	347175.91	2295858.44
24	347144.03	2295966.64
25	347121.26	2296049.95
26	347119.39	2296051.31
27	347094.27	2296070.17
28	347069.75	2296089.81
29	347045.86	2296110.21
30	347022.63	2296131.36
31	347000.07	2296153.22
32	346978.20	2296175.78
33	346957.06	2296199.01
34	346936.66	2296222.90
35	346917.02	2296247.42
36	346898.16	2296272.54
37	346880.09	2296298.24
38	346862.84	2296324.50
39	346846.43	2296351.28
40	346830.87	2296378.57
41	346816.17	2296406.33
42	346802.35	2296434.54
43	346789.42	2296463.18
44	346777.40	2296492.20
45	346766.29	2296521.59
46	346756.12	2296551.31
47	346746.88	2296581.33
48	346738.59	2296611.63
49	346731.26	2296642.18
50	346724.88	2296672.94
51	346719.48	2296703.89
52	346715.06	2296734.99
53	346711.61	2296766.22
54	346709.15	2296797.53
55	346707.67	2296828.91
56	346707.17	2296860.32

Обозначение характерных точек границ	Координаты МСК-65.15	
	X	Y
57	346707.67	2296891.73
58	346709.15	2296923.11
59	346711.61	2296954.43
60	346715.06	2296985.66
61	346719.48	2297016.76
62	346724.88	2297047.71
63	346731.26	2297078.47
64	346738.59	2297109.01
65	346746.88	2297139.32
66	346756.12	2297169.34
67	346766.29	2297199.06
68	346777.40	2297228.45
69	346789.42	2297257.47
70	346802.35	2297286.10
71	346816.17	2297314.31
72	346830.87	2297342.08
73	346846.43	2297369.37
74	346862.84	2297396.15
75	346880.09	2297422.41
76	346898.16	2297448.11
77	346917.02	2297473.23
78	346936.66	2297497.75
79	346948.04	2297511.26
80	346951.44	2297615.84
81	346956.73	2297715.42
82	346963.27	2297807.79
83	346973.88	2297924.34
84	346984.56	2298019.49
85	346998.07	2298122.77
86	347006.17	2298178.06
87	347021.48	2298272.58
88	347040.02	2298375.08
89	347062.93	2298487.99
90	347082.41	2298575.07
91	347109.09	2298684.68
92	347138.73	2298795.69
93	347163.23	2298880.79
94	347196.89	2298989.86
95	347231.85	2299094.88
96	347262.43	2299181.24
97	347303.19	2299289.53

Обозначение характерных точек границ	Координаты МСК-65.15	
	X	Y
98	347342.43	2299387.27
99	347379.69	2299475.36
100	347427.49	2299582.18
101	347468.41	2299668.75
102	347514.65	2299762.09
103	347567.97	2299864.22
104	347609.61	2299940.26
105	347632.91	2299981.70
106	347524.46	2300043.48
107	347385.38	2300122.72
108	347298.51	2300172.22
109	347297.15	2300169.80
110	347238.18	2300063.50
111	347195.40	2299982.84
112	347140.77	2299874.98
113	347095.89	2299781.68
114	347050.37	2299682.51
115	347003.79	2299575.13
116	346968.32	2299489.20
117	346924.62	2299377.16
118	346893.03	2299291.49
119	346853.35	2299177.28
120	346821.37	2299078.81
121	346789.55	2298974.43
122	346757.77	2298861.79
123	346734.14	2298771.88
124	346705.85	2298654.99
125	346685.34	2298562.64
126	346661.50	2298444.77
127	346641.43	2298333.38
128	346625.68	2298236.00
129	346624.96	2298231.17
130	346608.17	2298111.43
131	346596.40	2298013.55
132	346584.76	2297898.90
133	346575.58	2297784.32
134	346569.52	2297686.40
135	346564.34	2297561.41
136	346562.18	2297457.70
137	346561.88	2297348.58
138	346564.02	2297231.56

Обозначение характерных точек границ	Координаты МСК-65.15	
	X	Y
139	346567.39	2297138.66
140	346574.09	2297018.58
141	346580.86	2296927.52
142	346592.12	2296807.14
143	346603.85	2296704.28
144	346618.18	2296596.10
145	346636.58	2296476.72
146	346652.24	2296386.21
147	346675.14	2296267.49
148	346694.24	2296177.69
149	346718.77	2296071.48
150	346741.40	2295981.11
151	346772.98	2295864.40
152	346802.06	2295765.04
153	346834.59	2295660.88
154	346871.82	2295549.91
155	346902.96	2295462.32
156	346945.46	2295349.82
157	346979.31	2295265.01
158	347026.24	2295153.58
159	347068.36	2295059.01
160	347114.56	2294960.15
161	347166.32	2294855.18
162	347208.92	2294772.55
163	347266.11	2294666.75
164	347311.01	2294587.25
165	347372.45	2294483.11
166	347426.87	2294395.04
167	347485.89	2294303.26
168	347551.25	2294206.16
169	347604.54	2294129.99
170	347675.39	2294032.81
171	347730.53	2293960.04
172	347805.37	2293865.07
173	347897.14	2293754.10
1	348015.38	2293854.48
Сектор 4.45		
Набс от 255.00 м до 260.41 м		
1	354458.36	2295672.91
2	354492.30	2295709.98

Обозначение характерных точек границ	Координаты МСК-65.15	
	X	Y
3	354525.31	2295747.89
4	354557.35	2295786.62
5	354588.40	2295826.14
6	354618.45	2295866.43
7	354647.49	2295907.46
8	354675.48	2295949.21
9	354702.41	2295991.65
10	354728.27	2296034.76
11	354753.03	2296078.50
12	354776.69	2296122.84
13	354799.23	2296167.77
14	354820.63	2296213.25
15	354840.88	2296259.26
16	354859.97	2296305.75
17	354877.89	2296352.72
18	354894.62	2296400.12
19	354910.15	2296447.92
20	354924.48	2296496.10
21	354937.59	2296544.62
22	354949.47	2296593.46
23	354960.13	2296642.58
24	354969.55	2296691.96
25	354977.72	2296741.55
26	354984.65	2296791.34
27	354990.32	2296841.28
28	354994.74	2296891.35
29	354997.89	2296941.51
30	354999.79	2296991.74
31	355000.42	2297042.00
32	354999.79	2297092.26
33	354997.89	2297142.49
34	354994.74	2297192.66
35	354990.32	2297242.73
36	354984.65	2297292.67
37	354977.72	2297342.45
38	354969.55	2297392.05
39	354960.13	2297441.42
40	354949.47	2297490.54
41	354937.59	2297539.38
42	354924.48	2297587.91
43	354910.15	2297636.09

Обозначение характерных точек границ	Координаты МСК-65.15	
	X	Y
44	354894.62	2297683.89
45	354877.89	2297731.29
46	354859.97	2297778.25
47	354840.88	2297824.75
48	354820.63	2297870.75
49	354799.23	2297916.23
50	354776.69	2297961.16
51	354753.03	2298005.51
52	354728.27	2298049.25
53	354702.41	2298092.35
54	354675.48	2298134.79
55	354647.49	2298176.54
56	354618.45	2298217.57
57	354588.40	2298257.86
58	354557.35	2298297.39
59	354525.31	2298336.11
60	354492.30	2298374.03
61	354458.36	2298411.10
62	354423.49	2298447.30
63	354387.73	2298482.62
64	354351.09	2298517.03
65	354313.59	2298550.51
66	354275.27	2298583.03
67	354236.14	2298614.58
68	354196.23	2298645.14
69	354155.57	2298674.68
70	354114.17	2298703.19
71	354072.07	2298730.66
72	354029.30	2298757.06
73	353985.88	2298782.37
74	353945.77	2298804.48
75	353947.95	2298801.05
76	353981.06	2298747.65
77	354013.04	2298693.57
78	354043.89	2298638.83
79	354073.58	2298583.46
80	354102.10	2298527.47
81	354129.45	2298470.91
82	354155.60	2298413.78
83	354180.55	2298356.12
84	354204.29	2298297.94

Обозначение характерных точек границ	Координаты МСК-65.15	
	X	Y
85	354207.01	2298290.87
86	354256.84	2298240.63
87	354295.59	2298198.78
88	354331.81	2298156.81
89	354373.74	2298104.70
90	354403.12	2298065.72
91	354431.81	2298025.19
92	354475.05	2297959.05
93	354501.31	2297915.45
94	354540.01	2297845.23
95	354562.69	2297800.22
96	354591.80	2297736.82
97	354614.75	2297681.95
98	354633.52	2297632.31
99	354655.88	2297566.21
100	354670.02	2297519.50
101	354682.98	2297471.56
102	354700.77	2297394.57
103	354710.38	2297344.66
104	354721.42	2297273.20
105	354728.17	2297216.57
106	354732.81	2297161.33
107	354736.10	2297094.52
108	354736.95	2297045.72
109	354736.34	2296996.06
110	354732.45	2296917.14
111	354728.06	2296866.43
112	354718.10	2296786.88
113	354717.22	2296780.84
114	354707.18	2296722.21
115	354695.05	2296663.12
116	354682.46	2296610.35
117	354666.91	2296553.98
118	354647.02	2296490.54
119	354631.82	2296446.94
120	354614.13	2296400.54
121	354583.27	2296327.79
122	354561.70	2296281.77
123	354528.63	2296217.47
124	354500.81	2296167.69
125	354472.09	2296120.27

Обозначение характерных точек границ	Координаты МСК-65.15	
	X	Y
126	354435.48	2296064.29
127	354407.49	2296024.30
128	354377.81	2295984.49
129	354328.27	2295922.93
130	354294.91	2295884.48
131	354240.10	2295825.98
132	354204.29	2295790.50
133	354153.00	2295743.22
134	354107.90	2295704.44
135	354066.49	2295671.25
136	354010.54	2295629.56
137	353970.48	2295601.68
138	353948.74	2295587.36
139	353947.95	2295586.09
140	353913.73	2295533.39
141	353878.41	2295481.43
142	353842.02	2295430.21
143	353804.56	2295379.77
144	353766.05	2295330.13
145	353726.51	2295281.30
146	353685.95	2295233.31
147	353644.40	2295186.18
148	353601.87	2295139.93
149	353594.72	2295132.34
150	353618.45	2295139.89
151	353666.06	2295156.02
152	353713.24	2295173.34
153	353759.98	2295191.85
154	353806.23	2295211.52
155	353851.98	2295232.35
156	353897.19	2295254.32
157	353941.83	2295277.42
158	353985.88	2295301.64
159	354029.30	2295326.95
160	354072.07	2295353.35
161	354114.17	2295380.81
162	354155.57	2295409.32
163	354196.23	2295438.87
164	354236.14	2295469.43
165	354275.27	2295500.98
166	354313.59	2295533.50

Обозначение характерных точек границ	Координаты МСК-65.15	
	X	Y
167	354351.09	2295566.98
168	354387.73	2295601.38
169	354423.49	2295636.70
1	354458.36	2295672.91
Сектор 4.46		
Набс от 260.00 м до 265.00 м		
1	347770.32	2293646.44
2	347892.84	2293750.45
3	347897.14	2293754.10
4	347805.37	2293865.07
5	347730.53	2293960.04
6	347675.39	2294032.81
7	347604.54	2294129.99
8	347551.25	2294206.16
9	347485.89	2294303.26
10	347426.87	2294395.04
11	347372.45	2294483.11
12	347311.01	2294587.25
13	347266.11	2294666.75
14	347208.92	2294772.55
15	347166.32	2294855.18
16	347114.56	2294960.15
17	347068.36	2295059.01
18	347026.24	2295153.58
19	346979.31	2295265.01
20	346945.46	2295349.82
21	346902.96	2295462.32
22	346871.82	2295549.91
23	346834.59	2295660.88
24	346802.06	2295765.04
25	346772.98	2295864.40
26	346741.40	2295981.11
27	346718.77	2296071.48
28	346694.24	2296177.69
29	346675.14	2296267.49
30	346652.24	2296386.21
31	346636.58	2296476.72
32	346618.18	2296596.10
33	346603.85	2296704.28
34	346592.12	2296807.14

Обозначение характерных точек границ	Координаты МСК-65.15	
	X	Y
35	346580.86	2296927.52
36	346574.09	2297018.58
37	346567.39	2297138.66
38	346564.02	2297231.56
39	346561.88	2297348.58
40	346562.18	2297457.70
41	346564.34	2297561.41
42	346569.52	2297686.40
43	346575.58	2297784.32
44	346584.76	2297898.90
45	346596.40	2298013.55
46	346608.17	2298111.43
47	346624.96	2298231.17
48	346625.68	2298236.00
49	346641.43	2298333.38
50	346661.50	2298444.77
51	346685.34	2298562.64
52	346705.85	2298654.99
53	346734.14	2298771.88
54	346757.77	2298861.79
55	346789.55	2298974.43
56	346821.37	2299078.81
57	346853.35	2299177.28
58	346893.03	2299291.49
59	346924.62	2299377.16
60	346968.32	2299489.20
61	347003.79	2299575.13
62	347050.37	2299682.51
63	347095.89	2299781.68
64	347140.77	2299874.98
65	347195.40	2299982.84
66	347238.18	2300063.50
67	347297.15	2300169.80
68	347298.51	2300172.22
69	347246.37	2300201.92
70	347107.50	2300281.04
71	346968.65	2300360.15
72	346964.10	2300362.74
73	346923.25	2300289.81
74	346863.46	2300178.64
75	346820.54	2300095.20

Обозначение характерных точек границ	Координаты МСК-65.15	
	X	Y
76	346764.87	2299981.92
77	346725.03	2299896.97
78	346673.55	2299781.72
79	346636.86	2299695.36
80	346589.63	2299578.31
81	346556.13	2299490.66
82	346513.22	2299371.96
83	346481.85	2299279.81
84	346443.48	2299159.91
85	346415.40	2299066.07
86	346381.77	2298945.78
87	346355.90	2298845.71
88	346328.14	2298729.92
89	346304.70	2298622.75
90	346282.64	2298512.71
91	346261.29	2298393.65
92	346245.20	2298293.95
93	346243.97	2298285.69
94	346226.47	2298160.69
95	346215.16	2298067.54
96	346202.25	2297941.98
97	346194.36	2297848.48
98	346185.83	2297718.48
99	346181.55	2297626.94
100	346177.92	2297502.64
101	346176.91	2297408.82
102	346177.85	2297282.60
103	346180.27	2297188.80
104	346185.84	2297062.70
105	346191.70	2296969.05
106	346201.88	2296843.24
107	346211.17	2296749.87
108	346225.96	2296624.52
109	346239.17	2296528.08
110	346258.54	2296403.68
111	346275.46	2296307.21
112	346299.24	2296184.59
113	346320.20	2296086.77
114	346345.32	2295978.41
115	346368.81	2295884.68
116	346401.76	2295762.83

Обозначение характерных точек границ	Координаты МСК-65.15	
	X	Y
117	346427.90	2295672.72
118	346465.29	2295552.16
119	346494.71	2295463.06
120	346536.49	2295343.95
121	346569.17	2295255.99
122	346615.28	2295138.50
123	346651.16	2295051.80
124	346701.55	2294936.07
125	346740.57	2294850.74
126	346795.17	2294736.93
127	346837.30	2294653.09
128	346896.03	2294541.37
129	346941.20	2294459.12
130	347003.98	2294349.63
131	347052.14	2294269.09
132	347118.90	2294161.97
133	347169.97	2294083.26
134	347240.60	2293978.65
135	347296.58	2293899.01
136	347370.85	2293797.36
137	347430.13	2293719.38
138	347507.50	2293621.33
139	347603.74	2293505.03
140	347647.94	2293542.55
1	347770.32	2293646.44
Сектор 4.47		
Набс от 265.00 м до 270.00 м		
1	347525.65	2293438.73
2	347603.74	2293505.03
3	347507.50	2293621.33
4	347430.13	2293719.38
5	347370.85	2293797.36
6	347296.58	2293899.01
7	347240.60	2293978.65
8	347169.97	2294083.26
9	347118.90	2294161.97
10	347052.14	2294269.09
11	347003.98	2294349.63
12	346941.20	2294459.12
13	346896.03	2294541.37

Обозначение характерных точек границ	Координаты МСК-65.15	
	X	Y
14	346837.30	2294653.09
15	346795.17	2294736.93
16	346740.57	2294850.74
17	346701.55	2294936.07
18	346651.16	2295051.80
19	346615.28	2295138.50
20	346569.17	2295255.99
21	346536.49	2295343.95
22	346494.71	2295463.06
23	346465.29	2295552.16
24	346427.90	2295672.72
25	346401.76	2295762.83
26	346368.81	2295884.68
27	346345.32	2295978.41
28	346320.20	2296086.77
29	346299.24	2296184.59
30	346275.46	2296307.21
31	346258.54	2296403.68
32	346239.17	2296528.08
33	346225.96	2296624.52
34	346211.17	2296749.87
35	346201.88	2296843.24
36	346191.70	2296969.05
37	346185.84	2297062.70
38	346180.27	2297188.80
39	346177.85	2297282.60
40	346176.91	2297408.82
41	346177.92	2297502.64
42	346181.55	2297626.94
43	346185.83	2297718.48
44	346194.36	2297848.48
45	346202.25	2297941.98
46	346215.16	2298067.54
47	346226.47	2298160.69
48	346243.97	2298285.69
49	346245.20	2298293.95
50	346261.29	2298393.65
51	346282.64	2298512.71
52	346304.70	2298622.75
53	346328.14	2298729.92
54	346355.90	2298845.71

Обозначение характерных точек границ	Координаты МСК-65.15	
	X	Y
55	346381.77	2298945.78
56	346415.40	2299066.07
57	346443.48	2299159.91
58	346481.85	2299279.81
59	346513.22	2299371.96
60	346556.13	2299490.66
61	346589.63	2299578.31
62	346636.86	2299695.36
63	346673.55	2299781.72
64	346725.03	2299896.97
65	346764.87	2299981.92
66	346820.54	2300095.20
67	346863.46	2300178.64
68	346923.25	2300289.81
69	346964.10	2300362.74
70	346829.81	2300439.24
71	346691.01	2300518.33
72	346629.69	2300553.26
73	346617.55	2300531.68
74	346556.20	2300420.60
75	346507.04	2300327.42
76	346448.95	2300212.46
77	346403.23	2300117.54
78	346349.39	2300000.53
79	346307.19	2299903.99
80	346257.67	2299785.09
81	346219.03	2299687.07
82	346173.91	2299566.44
83	346138.89	2299467.07
84	346098.21	2299344.86
85	346066.86	2299244.27
86	346030.69	2299120.66
87	346004.12	2299023.14
88	345972.13	2298897.01
89	345949.33	2298799.65
90	345921.79	2298671.79
91	345903.18	2298577.35
92	345881.06	2298453.47
93	345864.72	2298351.90
94	345854.34	2298281.02
95	345841.09	2298180.82

Обозначение характерных точек границ	Координаты МСК-65.15	
	X	Y
96	345826.28	2298051.54
97	345816.73	2297952.01
98	345806.56	2297821.61
99	345800.21	2297714.50
100	345794.85	2297581.51
101	345792.61	2297476.08
102	345792.14	2297347.28
103	345793.77	2297241.93
104	345798.02	2297113.20
105	345803.51	2297007.99
106	345812.47	2296879.50
107	345821.81	2296774.55
108	345835.48	2296646.48
109	345848.66	2296541.95
110	345867.01	2296414.46
111	345883.28	2296314.71
112	345906.47	2296186.67
113	345926.10	2296088.62
114	345955.68	2295953.75
115	345980.82	2295849.09
116	346012.26	2295727.52
117	346040.56	2295626.03
118	346077.34	2295502.59
119	346109.35	2295402.21
120	346150.63	2295280.21
121	346186.29	2295181.07
122	346232.01	2295060.66
123	346271.28	2294962.89
124	346321.38	2294844.23
125	346364.21	2294747.97
126	346418.63	2294631.23
127	346464.96	2294536.60
128	346523.61	2294421.94
129	346573.38	2294329.07
130	346636.20	2294216.63
131	346687.13	2294129.33
132	346754.67	2294018.10
133	346808.13	2293933.60
134	346880.02	2293824.34
135	346934.34	2293744.88
136	347007.20	2293642.27

Обозначение характерных точек границ	Координаты МСК-65.15	
	X	Y
137	347068.18	2293559.43
138	347139.54	2293466.10
139	347210.77	2293376.18
140	347310.33	2293255.95
141	347403.37	2293334.93
1	347525.65	2293438.73
Сектор 4.48		
Набс от 270.00 м до 275.00 м		
1	347159.05	2293127.52
2	347281.13	2293231.16
3	347310.33	2293255.95
4	347210.77	2293376.18
5	347139.54	2293466.10
6	347068.18	2293559.43
7	347007.20	2293642.27
8	346934.34	2293744.88
9	346880.02	2293824.34
10	346808.13	2293933.60
11	346754.67	2294018.10
12	346687.13	2294129.33
13	346636.20	2294216.63
14	346573.38	2294329.07
15	346523.61	2294421.94
16	346464.96	2294536.60
17	346418.63	2294631.23
18	346364.21	2294747.97
19	346321.38	2294844.23
20	346271.28	2294962.89
21	346232.01	2295060.66
22	346186.29	2295181.07
23	346150.63	2295280.21
24	346109.35	2295402.21
25	346077.34	2295502.59
26	346040.56	2295626.03
27	346012.26	2295727.52
28	345980.82	2295849.09
29	345955.68	2295953.75
30	345926.10	2296088.62
31	345906.47	2296186.67
32	345883.28	2296314.71

Обозначение характерных точек границ	Координаты МСК-65.15	
	X	Y
33	345867.01	2296414.46
34	345848.66	2296541.95
35	345835.48	2296646.48
36	345821.81	2296774.55
37	345812.47	2296879.50
38	345803.51	2297007.99
39	345798.02	2297113.20
40	345793.77	2297241.93
41	345792.14	2297347.28
42	345792.61	2297476.08
43	345794.85	2297581.51
44	345800.21	2297714.50
45	345806.56	2297821.61
46	345816.73	2297952.01
47	345826.28	2298051.54
48	345841.09	2298180.82
49	345854.34	2298281.02
50	345864.72	2298351.90
51	345881.06	2298453.47
52	345903.18	2298577.35
53	345921.79	2298671.79
54	345949.33	2298799.65
55	345972.13	2298897.01
56	346004.12	2299023.14
57	346030.69	2299120.66
58	346066.86	2299244.27
59	346098.21	2299344.86
60	346138.89	2299467.07
61	346173.91	2299566.44
62	346219.03	2299687.07
63	346257.67	2299785.09
64	346307.19	2299903.99
65	346349.39	2300000.53
66	346403.23	2300117.54
67	346448.95	2300212.46
68	346507.04	2300327.42
69	346556.20	2300420.60
70	346617.55	2300531.68
71	346629.69	2300553.26
72	346552.35	2300597.32
73	346413.72	2300676.30

Обозначение характерных точек границ	Координаты МСК-65.15	
	X	Y
74	346295.29	2300743.78
75	346272.24	2300702.81
76	346215.12	2300598.98
77	346165.28	2300504.40
78	346105.00	2300385.18
79	346062.19	2300296.70
80	346010.11	2300184.28
81	345962.88	2300077.68
82	345921.29	2299979.19
83	345871.43	2299855.26
84	345836.33	2299763.45
85	345794.04	2299646.99
86	345756.08	2299536.74
87	345723.06	2299435.06
88	345683.96	2299307.32
89	345656.84	2299212.85
90	345624.65	2299093.20
91	345596.25	2298980.12
92	345571.00	2298871.33
93	345543.36	2298742.32
94	345523.66	2298641.52
95	345500.78	2298512.92
96	345484.24	2298409.86
97	345472.85	2298332.00
98	345459.19	2298228.52
99	345443.84	2298094.81
100	345434.28	2297996.54
101	345424.88	2297879.95
102	345416.85	2297753.55
103	345411.93	2297643.82
104	345408.24	2297513.22
105	345407.18	2297414.93
106	345407.92	2297291.04
107	345410.57	2297174.47
108	345414.88	2297067.65
109	345422.52	2296934.28
110	345429.86	2296836.26
111	345441.18	2296712.88
112	345453.77	2296596.96
113	345467.19	2296490.90
114	345486.20	2296358.67

Обозначение характерных точек границ	Координаты МСК-65.15	
	X	Y
115	345501.88	2296261.64
116	345523.70	2296139.68
117	345546.15	2296025.26
118	345567.75	2295924.47
119	345590.80	2295823.92
120	345620.77	2295702.79
121	345648.28	2295599.48
122	345684.84	2295470.99
123	345713.37	2295376.93
124	345751.34	2295258.99
125	345788.92	2295148.62
126	345825.15	2295048.04
127	345872.55	2294923.13
128	345909.01	2294831.86
129	345956.91	2294717.59
130	346003.78	2294610.83
131	346048.47	2294513.71
132	346106.37	2294393.32
133	346150.50	2294305.49
134	346207.98	2294195.74
135	346263.80	2294093.37
136	346316.62	2294000.42
137	346384.59	2293885.41
138	346436.06	2293801.68
139	346502.71	2293697.23
140	346567.07	2293600.00
141	346630.37	2293508.00
142	346707.01	2293400.60
143	346768.15	2293318.08
144	346847.70	2293214.47
145	346912.65	2293132.76
146	347016.93	2293006.87
147	347037.00	2293023.91
1	347159.05	2293127.52
Сектор 4.49		
Набс от 275.00 м до 280.00 м		
1	346914.97	2292920.31
2	347016.93	2293006.87
3	346912.65	2293132.76
4	346847.70	2293214.47

Обозначение характерных точек границ	Координаты МСК-65.15	
	X	Y
5	346768.15	2293318.08
6	346707.01	2293400.60
7	346630.37	2293508.00
8	346567.07	2293600.00
9	346502.71	2293697.23
10	346436.06	2293801.68
11	346384.59	2293885.41
12	346316.62	2294000.42
13	346263.80	2294093.37
14	346207.98	2294195.74
15	346150.50	2294305.49
16	346106.37	2294393.32
17	346048.47	2294513.71
18	346003.78	2294610.83
19	345956.91	2294717.59
20	345909.01	2294831.86
21	345872.55	2294923.13
22	345825.15	2295048.04
23	345788.92	2295148.62
24	345751.34	2295258.99
25	345713.37	2295376.93
26	345684.84	2295470.99
27	345648.28	2295599.48
28	345620.77	2295702.79
29	345590.80	2295823.92
30	345567.75	2295924.47
31	345546.15	2296025.26
32	345523.70	2296139.68
33	345501.88	2296261.64
34	345486.20	2296358.67
35	345467.19	2296490.90
36	345453.77	2296596.96
37	345441.18	2296712.88
38	345429.86	2296836.26
39	345422.52	2296934.28
40	345414.88	2297067.65
41	345410.57	2297174.47
42	345407.92	2297291.04
43	345407.18	2297414.93
44	345408.24	2297513.22
45	345411.93	2297643.82

Обозначение характерных точек границ	Координаты МСК-65.15	
	X	Y
46	345416.85	2297753.55
47	345424.88	2297879.95
48	345434.28	2297996.54
49	345443.84	2298094.81
50	345459.19	2298228.52
51	345472.85	2298332.00
52	345484.24	2298409.86
53	345500.78	2298512.92
54	345523.66	2298641.52
55	345543.36	2298742.32
56	345571.00	2298871.33
57	345596.25	2298980.12
58	345624.65	2299093.20
59	345656.84	2299212.85
60	345683.96	2299307.32
61	345723.06	2299435.06
62	345756.08	2299536.74
63	345794.04	2299646.99
64	345836.33	2299763.45
65	345871.43	2299855.26
66	345921.29	2299979.19
67	345962.88	2300077.68
68	346010.11	2300184.28
69	346062.19	2300296.70
70	346105.00	2300385.18
71	346165.28	2300504.40
72	346215.12	2300598.98
73	346272.24	2300702.81
74	346295.29	2300743.78
75	346275.10	2300755.28
76	346136.50	2300834.24
77	345997.91	2300913.20
78	345960.88	2300934.30
79	345959.23	2300931.35
80	345905.82	2300835.73
81	345840.74	2300714.51
82	345793.02	2300621.90
83	345740.53	2300515.83
84	345682.96	2300394.44
85	345641.48	2300303.00
86	345593.48	2300192.59

Обозначение характерных точек границ	Координаты МСК-65.15	
	X	Y
87	345542.96	2300070.91
88	345504.16	2299972.66
89	345455.56	2299843.25
90	345418.56	2299739.47
91	345383.08	2299634.51
92	345341.18	2299503.46
93	345311.13	2299403.71
94	345278.86	2299289.85
95	345244.37	2299160.00
96	345220.24	2299062.53
97	345193.16	2298945.22
98	345165.67	2298816.37
99	345145.43	2298712.70
100	345121.22	2298576.59
101	345103.76	2298467.81
102	345090.75	2298378.57
103	345075.45	2298261.21
104	345060.30	2298127.72
105	345050.67	2298027.77
106	345040.64	2297902.43
107	345032.53	2297774.17
108	345027.69	2297668.10
109	345023.70	2297532.58
110	345022.32	2297422.41
111	345022.74	2297311.62
112	345025.55	2297174.06
113	345029.44	2297069.96
114	345035.78	2296951.78
115	345045.21	2296817.77
116	345053.96	2296717.73
117	345066.34	2296597.98
118	345082.06	2296467.17
119	345096.50	2296362.53
120	345117.68	2296225.92
121	345136.40	2296117.35
122	345157.00	2296008.49
123	345184.83	2295873.74
124	345210.48	2295759.81
125	345245.05	2295618.66
126	345271.62	2295517.65
127	345303.59	2295403.70

Обозначение характерных точек границ	Координаты МСК-65.15	
	X	Y
128	345342.03	2295274.97
129	345372.38	2295179.26
130	345410.59	2295065.09
131	345454.47	2294940.86
132	345491.39	2294841.89
133	345541.86	2294713.19
134	345583.81	2294611.31
135	345627.66	2294509.57
136	345684.22	2294384.14
137	345728.64	2294289.91
138	345780.84	2294183.70
139	345842.09	2294064.13
140	345889.38	2293975.55
141	345947.76	2293870.26
142	346013.54	2293756.10
143	346067.87	2293665.51
144	346140.95	2293548.17
145	346200.77	2293455.64
146	346262.43	2293363.60
147	346340.89	2293250.57
148	346401.74	2293166.02
149	346472.43	2293071.09
150	346554.44	2292964.69
151	346617.08	2292886.21
152	346723.53	2292757.79
153	346792.95	2292816.73
1	346914.97	2292920.31
Сектор 4.50		
Набс от 280.00 м до 285.00 м		
1	346549.22	2292609.82
2	346671.06	2292713.25
3	346723.53	2292757.79
4	346617.08	2292886.21
5	346554.44	2292964.69
6	346472.43	2293071.09
7	346401.74	2293166.02
8	346340.89	2293250.57
9	346262.43	2293363.60
10	346200.77	2293455.64
11	346140.95	2293548.17

Обозначение характерных точек границ	Координаты МСК-65.15	
	X	Y
12	346067.87	2293665.51
13	346013.54	2293756.10
14	345947.76	2293870.26
15	345889.38	2293975.55
16	345842.09	2294064.13
17	345780.84	2294183.70
18	345728.64	2294289.91
19	345684.22	2294384.14
20	345627.66	2294509.57
21	345583.81	2294611.31
22	345541.86	2294713.19
23	345491.39	2294841.89
24	345454.47	2294940.86
25	345410.59	2295065.09
26	345372.38	2295179.26
27	345342.03	2295274.97
28	345303.59	2295403.70
29	345271.62	2295517.65
30	345245.05	2295618.66
31	345210.48	2295759.81
32	345184.83	2295873.74
33	345157.00	2296008.49
34	345136.40	2296117.35
35	345117.68	2296225.92
36	345096.50	2296362.53
37	345082.06	2296467.17
38	345066.34	2296597.98
39	345053.96	2296717.73
40	345045.21	2296817.77
41	345035.78	2296951.78
42	345029.44	2297069.96
43	345025.55	2297174.06
44	345022.74	2297311.62
45	345022.32	2297422.41
46	345023.70	2297532.58
47	345027.69	2297668.10
48	345032.53	2297774.17
49	345040.64	2297902.43
50	345050.67	2298027.77
51	345060.30	2298127.72
52	345075.45	2298261.21

Обозначение характерных точек границ	Координаты МСК-65.15	
	X	Y
53	345090.75	2298378.57
54	345103.76	2298467.81
55	345121.22	2298576.59
56	345145.43	2298712.70
57	345165.67	2298816.37
58	345193.16	2298945.22
59	345220.24	2299062.53
60	345244.37	2299160.00
61	345278.86	2299289.85
62	345311.13	2299403.71
63	345341.18	2299503.46
64	345383.08	2299634.51
65	345418.56	2299739.47
66	345455.56	2299843.25
67	345504.16	2299972.66
68	345542.96	2300070.91
69	345593.48	2300192.59
70	345641.48	2300303.00
71	345682.96	2300394.44
72	345740.53	2300515.83
73	345793.02	2300621.90
74	345840.74	2300714.51
75	345905.82	2300835.73
76	345959.23	2300931.35
77	345960.88	2300934.30
78	345859.45	2300992.08
79	345721.03	2301070.95
80	345626.48	2301124.82
81	345621.56	2301116.08
82	345568.49	2301021.02
83	345501.89	2300897.03
84	345450.90	2300798.23
85	345403.36	2300702.58
86	345345.04	2300580.39
87	345293.37	2300467.40
88	345251.40	2300371.61
89	345205.91	2300263.43
90	345153.12	2300131.96
91	345115.43	2300033.26
92	345077.54	2299929.53
93	345031.39	2299796.57

Обозначение характерных точек границ	Координаты МСК-65.15	
	X	Y
94	344996.67	2299690.95
95	344964.85	2299588.99
96	344926.59	2299459.11
97	344893.44	2299339.37
98	344867.15	2299238.14
99	344839.34	2299124.13
100	344808.01	2298985.96
101	344786.40	2298882.55
102	344765.40	2298774.13
103	344740.85	2298635.54
104	344723.27	2298525.76
105	344721.12	2298511.27
106	344702.24	2298377.20
107	344686.94	2298253.90
108	344675.72	2298149.92
109	344663.91	2298021.81
110	344653.86	2297888.97
111	344646.68	2297764.76
112	344640.75	2297615.77
113	344638.34	2297510.04
114	344637.45	2297399.61
115	344638.57	2297258.87
116	344641.29	2297147.72
117	344645.52	2297041.00
118	344653.04	2296905.81
119	344661.98	2296781.88
120	344671.17	2296677.71
121	344683.22	2296560.97
122	344700.05	2296420.30
123	344714.39	2296315.63
124	344730.97	2296206.45
125	344754.34	2296067.66
126	344774.60	2295958.34
127	344795.66	2295853.63
128	344823.68	2295724.92
129	344852.04	2295603.88
130	344877.44	2295502.80
131	344905.90	2295396.09
132	344944.36	2295260.70
133	344976.50	2295154.27
134	345008.92	2295052.50

Обозначение характерных точек границ	Координаты МСК-65.15	
	X	Y
135	345052.07	2294924.17
136	345093.60	2294807.06
137	345130.12	2294709.07
138	345172.74	2294599.73
139	345226.32	2294468.58
140	345267.94	2294371.47
141	345312.92	2294270.61
142	345372.31	2294143.00
143	345420.87	2294043.00
144	345468.98	2293947.64
145	345531.89	2293827.74
146	345591.41	2293718.68
147	345642.98	2293627.69
148	345702.35	2293526.47
149	345776.00	2293405.44
150	345832.45	2293316.14
151	345892.82	2293223.66
152	345971.64	2293107.06
153	346035.41	2293015.99
154	346098.00	2292929.44
155	346179.07	2292821.00
156	346255.09	2292722.72
157	346320.40	2292641.04
158	346430.12	2292508.72
1	346549.22	2292609.82
Сектор 4.51		
Набс от 285.00 м до 290.00 м		
1	346305.59	2292402.99
2	346427.40	2292506.40
3	346430.12	2292508.72
4	346320.40	2292641.04
5	346255.09	2292722.72
6	346179.07	2292821.00
7	346098.00	2292929.44
8	346035.41	2293015.99
9	345971.64	2293107.06
10	345892.82	2293223.66
11	345832.45	2293316.14
12	345776.00	2293405.44
13	345702.35	2293526.47

Обозначение характерных точек границ	Координаты МСК-65.15	
	X	Y
14	345642.98	2293627.69
15	345591.41	2293718.68
16	345531.89	2293827.74
17	345468.98	2293947.64
18	345420.87	2294043.00
19	345372.31	2294143.00
20	345312.92	2294270.61
21	345267.94	2294371.47
22	345226.32	2294468.58
23	345172.74	2294599.73
24	345130.12	2294709.07
25	345093.60	2294807.06
26	345052.07	2294924.17
27	345008.92	2295052.50
28	344976.50	2295154.27
29	344944.36	2295260.70
30	344905.90	2295396.09
31	344877.44	2295502.80
32	344852.04	2295603.88
33	344823.68	2295724.92
34	344795.66	2295853.63
35	344774.60	2295958.34
36	344754.34	2296067.66
37	344730.97	2296206.45
38	344714.39	2296315.63
39	344700.05	2296420.30
40	344683.22	2296560.97
41	344671.17	2296677.71
42	344661.98	2296781.88
43	344653.04	2296905.81
44	344645.52	2297041.00
45	344641.29	2297147.72
46	344638.57	2297258.87
47	344637.45	2297399.61
48	344638.34	2297510.04
49	344640.75	2297615.77
50	344646.68	2297764.76
51	344653.86	2297888.97
52	344663.91	2298021.81
53	344675.72	2298149.92
54	344686.94	2298253.90

Обозначение характерных точек границ	Координаты МСК-65.15	
	X	Y
55	344702.24	2298377.20
56	344721.12	2298511.27
57	344723.27	2298525.76
58	344740.85	2298635.54
59	344765.40	2298774.13
60	344786.40	2298882.55
61	344808.01	2298985.96
62	344839.34	2299124.13
63	344867.15	2299238.14
64	344893.44	2299339.37
65	344926.59	2299459.11
66	344964.85	2299588.99
67	344996.67	2299690.95
68	345031.39	2299796.57
69	345077.54	2299929.53
70	345115.43	2300033.26
71	345153.12	2300131.96
72	345205.91	2300263.43
73	345251.40	2300371.61
74	345293.37	2300467.40
75	345345.04	2300580.39
76	345403.36	2300702.58
77	345450.90	2300798.23
78	345501.89	2300897.03
79	345568.49	2301021.02
80	345621.56	2301116.08
81	345626.48	2301124.82
82	345582.61	2301149.81
83	345444.21	2301228.66
84	345305.81	2301307.51
85	345292.07	2301315.33
86	345290.27	2301312.13
87	345238.40	2301219.52
88	345182.42	2301116.13
89	345114.47	2300985.68
90	345064.33	2300885.44
91	345017.60	2300788.55
92	344968.04	2300681.94
93	344908.18	2300547.58
94	344864.25	2300444.47
95	344823.52	2300344.91

Обозначение характерных точек границ	Координаты МСК-65.15	
	X	Y
96	344780.56	2300235.47
97	344729.02	2300097.71
98	344691.47	2299992.11
99	344656.89	2299890.25
100	344620.69	2299778.39
101	344577.65	2299637.74
102	344546.62	2299530.04
103	344518.32	2299426.26
104	344489.02	2299312.40
105	344454.65	2299169.38
106	344430.25	2299059.99
107	344408.34	2298954.68
108	344386.05	2298839.24
109	344360.47	2298694.39
110	344342.79	2298583.72
111	344336.49	2298540.99
112	344316.94	2298399.27
113	344304.01	2298292.76
114	344292.36	2298184.14
115	344281.40	2298065.88
116	344270.28	2297920.89
117	344263.32	2297804.51
118	344257.71	2297675.03
119	344253.74	2297530.24
120	344252.58	2297422.95
121	344252.92	2297313.71
122	344255.16	2297189.02
123	344260.01	2297046.04
124	344265.40	2296938.89
125	344272.41	2296829.86
126	344282.25	2296705.55
127	344295.82	2296563.13
128	344307.74	2296456.50
129	344321.39	2296348.11
130	344339.68	2296218.72
131	344361.53	2296080.38
132	344380.10	2295974.07
133	344400.68	2295865.30
134	344429.47	2295725.18
135	344456.96	2295601.74
136	344480.89	2295501.47

Обозначение характерных точек границ	Координаты МСК-65.15	
	X	Y
137	344507.03	2295398.06
138	344539.36	2295277.62
139	344578.65	2295140.06
140	344609.80	2295037.39
141	344642.98	2294933.30
142	344682.61	2294815.06
143	344730.23	2294680.15
144	344767.59	2294579.58
145	344807.06	2294477.71
146	344853.83	2294362.11
147	344909.59	2294230.36
148	344953.03	2294132.25
149	344998.64	2294032.98
150	345052.38	2293920.45
151	345116.09	2293792.35
152	345165.43	2293697.08
153	345217.02	2293600.78
154	345277.52	2293491.74
155	345348.93	2293367.77
156	345404.00	2293275.69
157	345461.37	2293182.72
158	345528.42	2293077.58
159	345607.27	2292958.20
160	345667.85	2292869.65
161	345730.79	2292780.36
162	345804.14	2292679.50
163	345890.12	2292565.16
164	345956.00	2292480.47
165	346024.27	2292395.19
166	346136.72	2292259.64
167	346183.79	2292299.60
1	346305.59	2292402.99
Сектор 4.52		
Набс от 290.00 м до 295.00 м		
1	346062.09	2292196.29
2	346136.72	2292259.64
3	346024.27	2292395.19
4	345956.00	2292480.47
5	345890.12	2292565.16
6	345804.14	2292679.50

Обозначение характерных точек границ	Координаты МСК-65.15	
	X	Y
7	345730.79	2292780.36
8	345667.85	2292869.65
9	345607.27	2292958.20
10	345528.42	2293077.58
11	345461.37	2293182.72
12	345404.00	2293275.69
13	345348.93	2293367.77
14	345277.52	2293491.74
15	345217.02	2293600.78
16	345165.43	2293697.08
17	345116.09	2293792.35
18	345052.38	2293920.45
19	344998.64	2294032.98
20	344953.03	2294132.25
21	344909.59	2294230.36
22	344853.83	2294362.11
23	344807.06	2294477.71
24	344767.59	2294579.58
25	344730.23	2294680.15
26	344682.61	2294815.06
27	344642.98	2294933.30
28	344609.80	2295037.39
29	344578.65	2295140.06
30	344539.36	2295277.62
31	344507.03	2295398.06
32	344480.89	2295501.47
33	344456.96	2295601.74
34	344429.47	2295725.18
35	344400.68	2295865.30
36	344380.10	2295974.07
37	344361.53	2296080.38
38	344339.68	2296218.72
39	344321.39	2296348.11
40	344307.74	2296456.50
41	344295.82	2296563.13
42	344282.25	2296705.55
43	344272.41	2296829.86
44	344265.40	2296938.89
45	344260.01	2297046.04
46	344255.16	2297189.02
47	344252.92	2297313.71

Обозначение характерных точек границ	Координаты МСК-65.15	
	X	Y
48	344252.58	2297422.95
49	344253.74	2297530.24
50	344257.71	2297675.03
51	344263.32	2297804.51
52	344270.28	2297920.89
53	344281.40	2298065.88
54	344292.36	2298184.14
55	344304.01	2298292.76
56	344316.94	2298399.27
57	344336.49	2298540.99
58	344342.79	2298583.72
59	344360.47	2298694.39
60	344386.05	2298839.24
61	344408.34	2298954.68
62	344430.25	2299059.99
63	344454.65	2299169.38
64	344489.02	2299312.40
65	344518.32	2299426.26
66	344546.62	2299530.04
67	344577.65	2299637.74
68	344620.69	2299778.39
69	344656.89	2299890.25
70	344691.47	2299992.11
71	344729.02	2300097.71
72	344780.56	2300235.47
73	344823.52	2300344.91
74	344864.25	2300444.47
75	344908.18	2300547.58
76	344968.04	2300681.94
77	345017.60	2300788.55
78	345064.33	2300885.44
79	345114.47	2300985.68
80	345182.42	2301116.13
81	345238.40	2301219.52
82	345290.27	2301312.13
83	345292.07	2301315.33
84	345167.42	2301386.35
85	345029.12	2301465.15
86	344957.66	2301505.85
87	344956.95	2301504.59
88	344903.52	2301409.28

Обозначение характерных точек границ	Координаты МСК-65.15	
	X	Y
89	344850.64	2301311.95
90	344792.73	2301201.63
91	344725.90	2301069.31
92	344674.67	2300963.69
93	344628.74	2300865.51
94	344583.13	2300764.56
95	344533.46	2300650.31
96	344476.50	2300513.45
97	344433.15	2300404.36
98	344394.53	2300303.08
99	344356.44	2300199.06
100	344315.27	2300081.47
101	344268.48	2299940.81
102	344233.23	2299828.84
103	344202.14	2299725.00
104	344171.77	2299618.48
105	344139.32	2299498.19
106	344102.96	2299354.47
107	344076.01	2299240.22
108	344052.60	2299134.39
109	344030.11	2299025.92
110	344006.56	2298903.58
111	343980.83	2298757.59
112	343962.31	2298641.67
113	343948.29	2298545.78
114	343933.82	2298437.45
115	343920.75	2298328.57
116	343908.92	2298217.47
117	343897.41	2298092.46
118	343886.00	2297942.81
119	343878.98	2297824.68
120	343873.96	2297712.97
121	343870.16	2297591.71
122	343867.84	2297443.49
123	343867.89	2297326.10
124	343869.46	2297217.72
125	343872.52	2297106.99
126	343877.75	2296982.51
127	343886.29	2296834.52
128	343894.94	2296717.45
129	343904.44	2296609.48

Обозначение характерных точек границ	Координаты МСК-65.15	
	X	Y
130	343915.61	2296499.27
131	343929.94	2296375.51
132	343949.29	2296228.53
133	343966.49	2296112.42
134	343983.88	2296005.43
135	344003.09	2295896.33
136	344026.44	2295773.95
137	344057.42	2295624.54
138	344083.87	2295506.88
139	344110.51	2295396.13
140	344140.35	2295279.16
141	344179.22	2295136.10
142	344211.82	2295023.33
143	344243.38	2294919.64
144	344277.04	2294814.10
145	344316.58	2294695.96
146	344365.83	2294556.13
147	344406.60	2294446.05
148	344445.67	2294344.95
149	344486.97	2294242.16
150	344535.05	2294127.23
151	344594.41	2293991.39
152	344643.13	2293884.59
153	344689.50	2293786.62
154	344738.22	2293687.13
155	344794.59	2293576.03
156	344863.74	2293444.90
157	344920.15	2293341.96
158	344973.57	2293247.65
159	345029.44	2293151.99
160	345093.80	2293045.32
161	345172.36	2292919.60
162	345236.17	2292821.07
163	345296.35	2292730.93
164	345359.08	2292639.62
165	345431.08	2292537.95
166	345518.64	2292418.32
167	345589.48	2292324.73
168	345656.11	2292239.23
169	345725.35	2292152.77
170	345843.32	2292010.56

Обозначение характерных точек границ	Координаты МСК-65.15	
	X	Y
171	345940.46	2292093.03
1	346062.09	2292196.29
Сектор 4.53		
Набс от 295.00 м до 300.00 м		
1	345697.21	2291886.53
2	345818.83	2291989.78
3	345843.32	2292010.56
4	345725.35	2292152.77
5	345656.11	2292239.23
6	345589.48	2292324.73
7	345518.64	2292418.32
8	345431.08	2292537.95
9	345359.08	2292639.62
10	345296.35	2292730.93
11	345236.17	2292821.07
12	345172.36	2292919.60
13	345093.80	2293045.32
14	345029.44	2293151.99
15	344973.57	2293247.65
16	344920.15	2293341.96
17	344863.74	2293444.90
18	344794.59	2293576.03
19	344738.22	2293687.13
20	344689.50	2293786.62
21	344643.13	2293884.59
22	344594.41	2293991.39
23	344535.05	2294127.23
24	344486.97	2294242.16
25	344445.67	2294344.95
26	344406.60	2294446.05
27	344365.83	2294556.13
28	344316.58	2294695.96
29	344277.04	2294814.10
30	344243.38	2294919.64
31	344211.82	2295023.33
32	344179.22	2295136.10
33	344140.35	2295279.16
34	344110.51	2295396.13
35	344083.87	2295506.88
36	344057.42	2295624.54

Обозначение характерных точек границ	Координаты МСК-65.15	
	X	Y
37	344026.44	2295773.95
38	344003.09	2295896.33
39	343983.88	2296005.43
40	343966.49	2296112.42
41	343949.29	2296228.53
42	343929.94	2296375.51
43	343915.61	2296499.27
44	343904.44	2296609.48
45	343894.94	2296717.45
46	343886.29	2296834.52
47	343877.75	2296982.51
48	343872.52	2297106.99
49	343869.46	2297217.72
50	343867.89	2297326.10
51	343867.84	2297443.49
52	343870.16	2297591.71
53	343873.96	2297712.97
54	343878.98	2297824.68
55	343886.00	2297942.81
56	343897.41	2298092.46
57	343908.92	2298217.47
58	343920.75	2298328.57
59	343933.82	2298437.45
60	343948.29	2298545.78
61	343962.31	2298641.67
62	343980.83	2298757.59
63	344006.56	2298903.58
64	344030.11	2299025.92
65	344052.60	2299134.39
66	344076.01	2299240.22
67	344102.96	2299354.47
68	344139.32	2299498.19
69	344171.77	2299618.48
70	344202.14	2299725.00
71	344233.23	2299828.84
72	344268.48	2299940.81
73	344315.27	2300081.47
74	344356.44	2300199.06
75	344394.53	2300303.08
76	344433.15	2300404.36
77	344476.50	2300513.45

Обозначение характерных точек границ	Координаты МСК-65.15	
	X	Y
78	344533.46	2300650.31
79	344583.13	2300764.56
80	344628.74	2300865.51
81	344674.67	2300963.69
82	344725.90	2301069.31
83	344792.73	2301201.63
84	344850.64	2301311.95
85	344903.52	2301409.28
86	344956.95	2301504.59
87	344957.66	2301505.85
88	344890.88	2301543.91
89	344752.64	2301622.66
90	344623.26	2301696.37
91	344615.28	2301682.19
92	344562.02	2301586.96
93	344505.94	2301483.43
94	344441.68	2301360.55
95	344375.55	2301229.11
96	344325.82	2301126.26
97	344279.14	2301026.46
98	344233.48	2300925.50
99	344188.89	2300823.47
100	344143.18	2300714.95
101	344091.22	2300586.40
102	344038.23	2300449.13
103	343998.77	2300341.92
104	343962.06	2300238.04
105	343926.47	2300133.11
106	343892.05	2300027.21
107	343857.14	2299914.75
108	343817.98	2299781.74
109	343778.64	2299639.95
110	343749.83	2299529.40
111	343723.43	2299422.44
112	343698.24	2299314.53
113	343674.32	2299205.78
114	343650.56	2299090.45
115	343624.56	2298954.25
116	343599.24	2298809.31
117	343581.36	2298696.47
118	343565.52	2298587.44

Обозначение характерных точек границ	Координаты МСК-65.15	
	X	Y
119	343550.99	2298477.59
120	343537.79	2298367.03
121	343525.39	2298249.93
122	343512.81	2298111.85
123	343501.76	2297965.12
124	343494.48	2297841.67
125	343489.58	2297733.37
126	343485.98	2297625.20
127	343483.63	2297507.47
128	343482.89	2297368.81
129	343484.41	2297221.68
130	343487.39	2297107.48
131	343491.68	2296997.39
132	343497.41	2296886.73
133	343504.59	2296775.61
134	343513.73	2296658.21
135	343526.53	2296520.15
136	343542.40	2296373.87
137	343556.51	2296260.50
138	343571.53	2296151.35
139	343588.02	2296041.78
140	343606.01	2295931.89
141	343625.49	2295821.78
142	343647.66	2295705.45
143	343679.34	2295552.11
144	343707.45	2295426.42
145	343732.42	2295321.70
146	343759.51	2295214.10
147	343787.93	2295107.00
148	343817.87	2294999.75
149	343851.03	2294886.76
150	343892.02	2294754.30
151	343937.71	2294614.44
152	343974.89	2294506.41
153	344012.09	2294402.71
154	344050.83	2294298.90
155	344091.09	2294195.07
156	344135.12	2294085.87
157	344188.84	2293958.04
158	344247.96	2293823.30
159	344295.50	2293719.42

Обозначение характерных точек границ	Координаты МСК-65.15	
	X	Y
160	344342.65	2293619.84
161	344391.33	2293520.30
162	344441.53	2293420.91
163	344496.00	2293316.51
164	344561.94	2293194.54
165	344633.93	2293066.21
166	344691.39	2292967.47
167	344748.02	2292872.96
168	344806.19	2292778.65
169	344865.85	2292684.63
170	344930.24	2292586.05
171	345007.77	2292471.09
172	345091.94	2292350.40
173	345158.75	2292257.74
174	345224.34	2292169.21
175	345291.43	2292081.02
176	345359.98	2291993.27
177	345429.94	2291906.04
178	345499.91	2291761.48
179	345575.60	2291783.29
1	345697.21	2291886.53
Сектор 4.54		
Набс от 300.00 м до 305.00 м		
1	345454.01	2291680.07
2	345499.91	2291761.48
3	345429.94	2291906.04
4	345359.98	2291993.27
5	345291.43	2292081.02
6	345224.34	2292169.21
7	345158.75	2292257.74
8	345091.94	2292350.40
9	345007.77	2292471.09
10	344930.24	2292586.05
11	344865.85	2292684.63
12	344806.19	2292778.65
13	344748.02	2292872.96
14	344691.39	2292967.47
15	344633.93	2293066.21
16	344561.94	2293194.54
17	344496.00	2293316.51

Обозначение характерных точек границ	Координаты МСК-65.15	
	X	Y
18	344441.53	2293420.91
19	344391.33	2293520.30
20	344342.65	2293619.84
21	344295.50	2293719.42
22	344247.96	2293823.30
23	344188.84	2293958.04
24	344135.12	2294085.87
25	344091.09	2294195.07
26	344050.83	2294298.90
27	344012.09	2294402.71
28	343974.89	2294506.41
29	343937.71	2294614.44
30	343892.02	2294754.30
31	343851.03	2294886.76
32	343817.87	2294999.75
33	343787.93	2295107.00
34	343759.51	2295214.10
35	343732.42	2295321.70
36	343707.45	2295426.42
37	343679.34	2295552.11
38	343647.66	2295705.45
39	343625.49	2295821.78
40	343606.01	2295931.89
41	343588.02	2296041.78
42	343571.53	2296151.35
43	343556.51	2296260.50
44	343542.40	2296373.87
45	343526.53	2296520.15
46	343513.73	2296658.21
47	343504.59	2296775.61
48	343497.41	2296886.73
49	343491.68	2296997.39
50	343487.39	2297107.48
51	343484.41	2297221.68
52	343482.89	2297368.81
53	343483.63	2297507.47
54	343485.98	2297625.20
55	343489.58	2297733.37
56	343494.48	2297841.67
57	343501.76	2297965.12
58	343512.81	2298111.85

Обозначение характерных точек границ	Координаты МСК-65.15	
	X	Y
59	343525.39	2298249.93
60	343537.79	2298367.03
61	343550.99	2298477.59
62	343565.52	2298587.44
63	343581.36	2298696.47
64	343599.24	2298809.31
65	343624.56	2298954.25
66	343650.56	2299090.45
67	343674.32	2299205.78
68	343698.24	2299314.53
69	343723.43	2299422.44
70	343749.83	2299529.40
71	343778.64	2299639.95
72	343817.98	2299781.74
73	343857.14	2299914.75
74	343892.05	2300027.21
75	343926.47	2300133.11
76	343962.06	2300238.04
77	343998.77	2300341.92
78	344038.23	2300449.13
79	344091.22	2300586.40
80	344143.18	2300714.95
81	344188.89	2300823.47
82	344233.48	2300925.50
83	344279.14	2301026.46
84	344325.82	2301126.26
85	344375.55	2301229.11
86	344441.68	2301360.55
87	344505.94	2301483.43
88	344562.02	2301586.96
89	344615.28	2301682.19
90	344623.26	2301696.37
91	344614.42	2301701.41
92	344476.20	2301780.16
93	344337.98	2301858.90
94	344288.85	2301886.89
95	344274.75	2301861.82
96	344222.16	2301767.62
97	344169.28	2301670.06
98	344117.60	2301571.87
99	344067.12	2301473.05

Обозначение характерных точек границ	Координаты МСК-65.15	
	X	Y
100	344017.85	2301373.62
101	343969.80	2301273.59
102	343922.97	2301172.99
103	343877.38	2301071.82
104	343833.03	2300970.10
105	343789.92	2300867.85
106	343748.06	2300765.08
107	343707.47	2300661.80
108	343668.14	2300558.04
109	343630.07	2300453.80
110	343593.29	2300349.11
111	343557.79	2300243.98
112	343523.57	2300138.41
113	343490.65	2300032.44
114	343459.02	2299926.08
115	343428.70	2299819.34
116	343399.68	2299712.23
117	343371.97	2299604.78
118	343345.58	2299496.99
119	343320.50	2299388.90
120	343295.48	2299274.43
121	343269.23	2299145.98
122	343239.60	2298988.67
123	343218.72	2298867.19
124	343200.86	2298754.32
125	343197.95	2298734.61
126	343182.20	2298624.77
127	343167.79	2298514.74
128	343154.06	2298398.38
129	343139.81	2298261.09
130	343126.00	2298104.48
131	343117.40	2297985.57
132	343109.96	2297858.19
133	343104.81	2297742.89
134	343101.11	2297629.86
135	343098.87	2297518.91
136	343097.98	2297407.95
137	343098.45	2297296.98
138	343100.27	2297186.03
139	343103.45	2297075.11
140	343107.98	2296964.23

Обозначение характерных точек границ	Координаты МСК-65.15	
	X	Y
141	343113.86	2296853.42
142	343121.10	2296742.69
143	343129.70	2296632.06
144	343139.64	2296521.54
145	343150.93	2296411.15
146	343163.57	2296300.90
147	343177.56	2296190.82
148	343192.89	2296080.91
149	343209.56	2295971.21
150	343227.57	2295861.71
151	343249.24	2295739.93
152	343279.25	2295584.97
153	343307.36	2295451.24
154	343336.08	2295324.22
155	343363.24	2295211.55
156	343390.89	2295102.54
157	343419.50	2294995.32
158	343449.41	2294888.46
159	343480.63	2294781.98
160	343513.15	2294675.88
161	343546.97	2294570.19
162	343582.07	2294464.92
163	343618.45	2294360.09
164	343656.12	2294255.71
165	343695.05	2294151.80
166	343735.25	2294048.37
167	343776.72	2293945.44
168	343819.43	2293843.02
169	343863.40	2293741.13
170	343908.61	2293639.79
171	343955.05	2293539.01
172	344002.72	2293438.80
173	344051.61	2293339.19
174	344101.71	2293240.17
175	344153.02	2293141.78
176	344205.53	2293044.02
177	344259.22	2292946.91
178	344314.10	2292850.47
179	344370.16	2292754.70
180	344427.38	2292659.62
181	344485.76	2292565.25

Обозначение характерных точек границ	Координаты МСК-65.15	
	X	Y
182	344545.28	2292471.60
183	344605.95	2292378.68
184	344667.74	2292286.51
185	344730.66	2292195.11
186	344794.69	2292104.48
187	344859.82	2292014.63
188	344926.05	2291925.60
189	344993.36	2291837.37
190	345061.74	2291749.98
191	345135.10	2291658.62
192	345256.51	2291512.41
193	345332.49	2291576.91
1	345454.01	2291680.07
Сектор 4.55		
Набс от 305.00 м до 310.00 м		
1	345089.59	2291370.71
2	345211.04	2291473.81
3	345256.51	2291512.41
4	345135.10	2291658.62
5	345061.74	2291749.98
6	344993.36	2291837.37
7	344926.05	2291925.60
8	344859.82	2292014.63
9	344794.69	2292104.48
10	344730.66	2292195.11
11	344667.74	2292286.51
12	344605.95	2292378.68
13	344545.28	2292471.60
14	344485.76	2292565.25
15	344427.38	2292659.62
16	344370.16	2292754.70
17	344314.10	2292850.47
18	344259.22	2292946.91
19	344205.53	2293044.02
20	344153.02	2293141.78
21	344101.71	2293240.17
22	344051.61	2293339.19
23	344002.72	2293438.80
24	343955.05	2293539.01
25	343908.61	2293639.79

Обозначение характерных точек границ	Координаты МСК-65.15	
	X	Y
26	343863.40	2293741.13
27	343819.43	2293843.02
28	343776.72	2293945.44
29	343735.25	2294048.37
30	343695.05	2294151.80
31	343656.12	2294255.71
32	343618.45	2294360.09
33	343582.07	2294464.92
34	343546.97	2294570.19
35	343513.15	2294675.88
36	343480.63	2294781.98
37	343449.41	2294888.46
38	343419.50	2294995.32
39	343390.89	2295102.54
40	343363.24	2295211.55
41	343336.08	2295324.22
42	343307.36	2295451.24
43	343279.25	2295584.97
44	343249.24	2295739.93
45	343227.57	2295861.71
46	343209.56	2295971.21
47	343192.89	2296080.91
48	343177.56	2296190.82
49	343163.57	2296300.90
50	343150.93	2296411.15
51	343139.64	2296521.54
52	343129.70	2296632.06
53	343121.10	2296742.69
54	343113.86	2296853.42
55	343107.98	2296964.23
56	343103.45	2297075.11
57	343100.27	2297186.03
58	343098.45	2297296.98
59	343097.98	2297407.95
60	343098.87	2297518.91
61	343101.11	2297629.86
62	343104.81	2297742.89
63	343109.96	2297858.19
64	343117.40	2297985.57
65	343126.00	2298104.48
66	343139.81	2298261.09

Обозначение характерных точек границ	Координаты МСК-65.15	
	X	Y
67	343154.06	2298398.38
68	343167.79	2298514.74
69	343182.20	2298624.77
70	343197.95	2298734.61
71	343200.86	2298754.32
72	343218.72	2298867.19
73	343239.60	2298988.67
74	343269.23	2299145.98
75	343295.48	2299274.43
76	343320.50	2299388.90
77	343345.58	2299496.99
78	343371.97	2299604.78
79	343399.68	2299712.23
80	343428.70	2299819.34
81	343459.02	2299926.08
82	343490.65	2300032.44
83	343523.57	2300138.41
84	343557.79	2300243.98
85	343593.29	2300349.11
86	343630.07	2300453.80
87	343668.14	2300558.04
88	343707.47	2300661.80
89	343748.06	2300765.08
90	343789.92	2300867.85
91	343833.03	2300970.10
92	343877.38	2301071.82
93	343922.97	2301172.99
94	343969.80	2301273.59
95	344017.85	2301373.62
96	344067.12	2301473.05
97	344117.60	2301571.87
98	344169.28	2301670.06
99	344222.16	2301767.62
100	344274.75	2301861.82
101	344288.85	2301886.89
102	344199.78	2301937.64
103	344061.58	2302016.38
104	343954.45	2302077.41
105	343950.57	2302070.52
106	343894.93	2301971.35
107	343839.59	2301869.78

Обозначение характерных точек границ	Координаты МСК-65.15	
	X	Y
108	343785.49	2301767.54
109	343732.64	2301664.65
110	343681.06	2301561.12
111	343630.74	2301456.97
112	343581.70	2301352.21
113	343533.94	2301246.85
114	343487.48	2301140.93
115	343442.31	2301034.44
116	343398.45	2300927.41
117	343355.89	2300819.85
118	343314.66	2300711.78
119	343274.74	2300603.22
120	343236.16	2300494.17
121	343198.91	2300384.66
122	343163.00	2300274.71
123	343128.44	2300164.32
124	343095.23	2300053.52
125	343063.38	2299942.32
126	343032.88	2299830.74
127	343003.75	2299718.80
128	342976.00	2299606.51
129	342949.61	2299493.89
130	342924.60	2299380.96
131	342900.98	2299267.72
132	342878.74	2299154.21
133	342857.89	2299040.44
134	342838.43	2298926.42
135	342820.36	2298812.16
136	342817.33	2298791.64
137	342800.91	2298677.14
138	342785.90	2298562.45
139	342772.28	2298447.59
140	342760.07	2298332.56
141	342749.78	2298223.44
142	342740.71	2298113.68
143	342732.88	2298003.03
144	342725.41	2297874.24
145	342720.00	2297751.41
146	342716.23	2297633.60
147	342713.97	2297517.95
148	342713.12	2297402.28

Обозначение характерных точек границ	Координаты МСК-65.15	
	X	Y
149	342713.68	2297286.61
150	342715.66	2297170.96
151	342719.05	2297055.34
152	342723.85	2296939.77
153	342730.07	2296824.27
154	342737.69	2296708.85
155	342746.73	2296593.54
156	342757.17	2296478.34
157	342769.02	2296363.28
158	342782.27	2296248.37
159	342796.93	2296133.63
160	342812.98	2296019.08
161	342830.44	2295904.74
162	342850.45	2295783.91
163	342874.72	2295648.94
164	342906.17	2295488.04
165	342931.92	2295366.56
166	342961.69	2295235.00
167	342991.17	2295113.00
168	343020.06	2294999.39
169	343049.96	2294887.65
170	343081.22	2294776.29
171	343113.84	2294665.31
172	343147.81	2294554.75
173	343183.13	2294444.60
174	343219.79	2294334.90
175	343257.79	2294225.65
176	343297.13	2294116.87
177	343337.78	2294008.58
178	343379.76	2293900.80
179	343423.05	2293793.54
180	343467.65	2293686.81
181	343513.55	2293580.64
182	343560.75	2293475.04
183	343609.23	2293370.02
184	343658.99	2293265.60
185	343710.02	2293161.79
186	343762.31	2293058.62
187	343815.87	2292956.10
188	343870.67	2292854.23
189	343926.71	2292753.05

Обозначение характерных точек границ	Координаты МСК-65.15	
	X	Y
190	343983.98	2292652.55
191	344042.48	2292552.76
192	344102.19	2292453.70
193	344163.11	2292355.37
194	344225.22	2292257.79
195	344288.52	2292160.98
196	344353.00	2292064.95
197	344418.65	2291969.72
198	344485.46	2291875.29
199	344553.41	2291781.69
200	344622.51	2291688.92
201	344692.73	2291597.01
202	344764.07	2291505.96
203	344836.51	2291415.79
204	344963.11	2291263.33
205	344968.15	2291267.62
1	345089.59	2291370.71
Сектор 4.56		
Набс от 310.00 м до 315.00 м		
1	344846.72	2291164.53
2	344963.11	2291263.33
3	344836.51	2291415.79
4	344764.07	2291505.96
5	344692.73	2291597.01
6	344622.51	2291688.92
7	344553.41	2291781.69
8	344485.46	2291875.29
9	344418.65	2291969.72
10	344353.00	2292064.95
11	344288.52	2292160.98
12	344225.22	2292257.79
13	344163.11	2292355.37
14	344102.19	2292453.70
15	344042.48	2292552.76
16	343983.98	2292652.55
17	343926.71	2292753.05
18	343870.67	2292854.23
19	343815.87	2292956.10
20	343762.31	2293058.62
21	343710.02	2293161.79

Обозначение характерных точек границ	Координаты МСК-65.15	
	X	Y
22	343658.99	2293265.60
23	343609.23	2293370.02
24	343560.75	2293475.04
25	343513.55	2293580.64
26	343467.65	2293686.81
27	343423.05	2293793.54
28	343379.76	2293900.80
29	343337.78	2294008.58
30	343297.13	2294116.87
31	343257.79	2294225.65
32	343219.79	2294334.90
33	343183.13	2294444.60
34	343147.81	2294554.75
35	343113.84	2294665.31
36	343081.22	2294776.29
37	343049.96	2294887.65
38	343020.06	2294999.39
39	342991.17	2295113.00
40	342961.69	2295235.00
41	342931.92	2295366.56
42	342906.17	2295488.04
43	342874.72	2295648.94
44	342850.45	2295783.91
45	342830.44	2295904.74
46	342812.98	2296019.08
47	342796.93	2296133.63
48	342782.27	2296248.37
49	342769.02	2296363.28
50	342757.17	2296478.34
51	342746.73	2296593.54
52	342737.69	2296708.85
53	342730.07	2296824.27
54	342723.85	2296939.77
55	342719.05	2297055.34
56	342715.66	2297170.96
57	342713.68	2297286.61
58	342713.12	2297402.28
59	342713.97	2297517.95
60	342716.23	2297633.60
61	342720.00	2297751.41
62	342725.41	2297874.24

Обозначение характерных точек границ	Координаты МСК-65.15	
	X	Y
63	342732.88	2298003.03
64	342740.71	2298113.68
65	342749.78	2298223.44
66	342760.07	2298332.56
67	342772.28	2298447.59
68	342785.90	2298562.45
69	342800.91	2298677.14
70	342817.33	2298791.64
71	342820.36	2298812.16
72	342838.43	2298926.42
73	342857.89	2299040.44
74	342878.74	2299154.21
75	342900.98	2299267.72
76	342924.60	2299380.96
77	342949.61	2299493.89
78	342976.00	2299606.51
79	343003.75	2299718.80
80	343032.88	2299830.74
81	343063.38	2299942.32
82	343095.23	2300053.52
83	343128.44	2300164.32
84	343163.00	2300274.71
85	343198.91	2300384.66
86	343236.16	2300494.17
87	343274.74	2300603.22
88	343314.66	2300711.78
89	343355.89	2300819.85
90	343398.45	2300927.41
91	343442.31	2301034.44
92	343487.48	2301140.93
93	343533.94	2301246.85
94	343581.70	2301352.21
95	343630.74	2301456.97
96	343681.06	2301561.12
97	343732.64	2301664.65
98	343785.49	2301767.54
99	343839.59	2301869.78
100	343894.93	2301971.35
101	343950.57	2302070.52
102	343954.45	2302077.41
103	343923.46	2302095.07

Обозначение характерных точек границ	Координаты МСК-65.15	
	X	Y
104	343785.39	2302173.73
105	343647.32	2302252.39
106	343620.04	2302267.93
107	343601.24	2302234.50
108	343544.54	2302132.76
109	343487.25	2302026.90
110	343431.25	2301920.34
111	343376.57	2301813.11
112	343323.19	2301705.22
113	343271.14	2301596.68
114	343220.42	2301487.52
115	343171.04	2301377.75
116	343123.00	2301267.38
117	343076.32	2301156.43
118	343030.99	2301044.92
119	342987.03	2300932.86
120	342944.44	2300820.27
121	342903.23	2300707.18
122	342863.40	2300593.59
123	342824.97	2300479.52
124	342787.93	2300364.98
125	342752.29	2300250.01
126	342718.06	2300134.61
127	342685.24	2300018.80
128	342653.84	2299902.59
129	342623.87	2299786.01
130	342595.32	2299669.08
131	342568.19	2299551.80
132	342542.51	2299434.20
133	342518.26	2299316.30
134	342496.68	2299204.75
135	342476.32	2299092.52
136	342457.97	2298984.58
137	342439.87	2298870.01
138	342435.73	2298841.98
139	342418.73	2298722.82
140	342403.18	2298603.46
141	342389.09	2298483.91
142	342376.47	2298364.21
143	342365.30	2298244.35
144	342356.10	2298131.11

Обозначение характерных точек границ	Координаты МСК-65.15	
	X	Y
145	342348.50	2298022.77
146	342340.84	2297889.86
147	342335.16	2297758.96
148	342331.49	2297643.54
149	342329.14	2297523.19
150	342328.25	2297402.82
151	342328.84	2297282.45
152	342330.90	2297162.10
153	342334.42	2297041.78
154	342339.42	2296921.51
155	342345.89	2296801.31
156	342353.82	2296681.20
157	342363.22	2296561.20
158	342374.09	2296441.32
159	342386.42	2296321.58
160	342400.21	2296202.00
161	342415.46	2296082.60
162	342432.17	2295963.40
163	342450.33	2295844.40
164	342469.95	2295725.64
165	342491.01	2295607.13
166	342512.21	2295495.51
167	342534.78	2295383.70
168	342557.71	2295276.37
169	342587.65	2295144.33
170	342617.60	2295020.45
171	342647.66	2294902.25
172	342678.77	2294785.97
173	342711.30	2294670.08
174	342745.24	2294554.59
175	342780.59	2294439.53
176	342817.35	2294324.91
177	342855.50	2294210.74
178	342895.05	2294097.05
179	342935.98	2293983.85
180	342978.29	2293871.16
181	343021.97	2293759.00
182	343067.02	2293647.38
183	343113.44	2293536.31
184	343161.20	2293425.82
185	343210.31	2293315.93

Обозначение характерных точек границ	Координаты МСК-65.15	
	X	Y
186	343260.76	2293206.64
187	343312.54	2293097.97
188	343365.65	2292989.95
189	343420.07	2292882.58
190	343475.80	2292775.89
191	343532.83	2292669.88
192	343591.14	2292564.58
193	343650.75	2292460.00
194	343711.62	2292356.16
195	343773.76	2292253.07
196	343837.15	2292150.74
197	343901.79	2292049.20
198	343967.66	2291948.45
199	344034.76	2291848.52
200	344103.08	2291749.41
201	344172.60	2291651.14
202	344243.32	2291553.74
203	344315.22	2291457.20
204	344388.30	2291361.55
205	344462.53	2291266.80
206	344542.42	2291167.46
207	344669.70	2291014.25
208	344725.29	2291061.44
1	344846.72	2291164.53
Сектор 4.57		
Набс от 315.00 м до 320.00 м		
1	344603.87	2290958.36
2	344669.70	2291014.25
3	344542.42	2291167.46
4	344462.53	2291266.80
5	344388.30	2291361.55
6	344315.22	2291457.20
7	344243.32	2291553.74
8	344172.60	2291651.14
9	344103.08	2291749.41
10	344034.76	2291848.52
11	343967.66	2291948.45
12	343901.79	2292049.20
13	343837.15	2292150.74
14	343773.76	2292253.07

Обозначение характерных точек границ	Координаты МСК-65.15	
	X	Y
15	343711.62	2292356.16
16	343650.75	2292460.00
17	343591.14	2292564.58
18	343532.83	2292669.88
19	343475.80	2292775.89
20	343420.07	2292882.58
21	343365.65	2292989.95
22	343312.54	2293097.97
23	343260.76	2293206.64
24	343210.31	2293315.93
25	343161.20	2293425.82
26	343113.44	2293536.31
27	343067.02	2293647.38
28	343021.97	2293759.00
29	342978.29	2293871.16
30	342935.98	2293983.85
31	342895.05	2294097.05
32	342855.50	2294210.74
33	342817.35	2294324.91
34	342780.59	2294439.53
35	342745.24	2294554.59
36	342711.30	2294670.08
37	342678.77	2294785.97
38	342647.66	2294902.25
39	342617.60	2295020.45
40	342587.65	2295144.33
41	342557.71	2295276.37
42	342534.78	2295383.70
43	342512.21	2295495.51
44	342491.01	2295607.13
45	342469.95	2295725.64
46	342450.33	2295844.40
47	342432.17	2295963.40
48	342415.46	2296082.60
49	342400.21	2296202.00
50	342386.42	2296321.58
51	342374.09	2296441.32
52	342363.22	2296561.20
53	342353.82	2296681.20
54	342345.89	2296801.31
55	342339.42	2296921.51

Обозначение характерных точек границ	Координаты МСК-65.15	
	X	Y
56	342334.42	2297041.78
57	342330.90	2297162.10
58	342328.84	2297282.45
59	342328.25	2297402.82
60	342329.14	2297523.19
61	342331.49	2297643.54
62	342335.16	2297758.96
63	342340.84	2297889.86
64	342348.50	2298022.77
65	342356.10	2298131.11
66	342365.30	2298244.35
67	342376.47	2298364.21
68	342389.09	2298483.91
69	342403.18	2298603.46
70	342418.73	2298722.82
71	342435.73	2298841.98
72	342439.87	2298870.01
73	342457.97	2298984.58
74	342476.32	2299092.52
75	342496.68	2299204.75
76	342518.26	2299316.30
77	342542.51	2299434.20
78	342568.19	2299551.80
79	342595.32	2299669.08
80	342623.87	2299786.01
81	342653.84	2299902.59
82	342685.24	2300018.80
83	342718.06	2300134.61
84	342752.29	2300250.01
85	342787.93	2300364.98
86	342824.97	2300479.52
87	342863.40	2300593.59
88	342903.23	2300707.18
89	342944.44	2300820.27
90	342987.03	2300932.86
91	343030.99	2301044.92
92	343076.32	2301156.43
93	343123.00	2301267.38
94	343171.04	2301377.75
95	343220.42	2301487.52
96	343271.14	2301596.68

Обозначение характерных точек границ	Координаты МСК-65.15	
	X	Y
97	343323.19	2301705.22
98	343376.57	2301813.11
99	343431.25	2301920.34
100	343487.25	2302026.90
101	343544.54	2302132.76
102	343601.24	2302234.50
103	343620.04	2302267.93
104	343509.26	2302331.05
105	343371.21	2302409.70
106	343285.64	2302458.45
107	343262.27	2302416.91
108	343203.67	2302311.57
109	343144.22	2302201.53
110	343086.12	2302090.77
111	343029.37	2301979.31
112	342974.00	2301867.16
113	342919.99	2301754.35
114	342867.37	2301640.88
115	342816.14	2301526.78
116	342766.31	2301412.06
117	342717.88	2301296.75
118	342670.87	2301180.85
119	342625.27	2301064.38
120	342581.10	2300947.37
121	342538.37	2300829.82
122	342497.07	2300711.76
123	342457.22	2300593.21
124	342418.82	2300474.18
125	342381.88	2300354.68
126	342346.40	2300234.75
127	342312.38	2300114.39
128	342279.84	2299993.62
129	342248.78	2299872.47
130	342219.20	2299750.94
131	342191.11	2299629.06
132	342164.51	2299506.85
133	342139.40	2299384.33
134	342117.14	2299268.77
135	342096.13	2299152.62
136	342077.34	2299041.68
137	342059.37	2298927.86

Обозначение характерных точек границ	Координаты МСК-65.15	
	X	Y
138	342054.00	2298891.42
139	342036.42	2298767.59
140	342020.35	2298643.56
141	342005.80	2298519.33
142	341992.77	2298394.94
143	341981.27	2298270.40
144	341971.81	2298153.10
145	341964.06	2298041.42
146	341956.25	2297905.06
147	341950.57	2297773.35
148	341946.58	2297646.09
149	341944.22	2297521.04
150	341943.39	2297395.97
151	341944.09	2297270.89
152	341946.32	2297145.84
153	341950.07	2297020.82
154	341955.36	2296895.86
155	341962.16	2296770.97
156	341970.50	2296646.18
157	341980.35	2296521.50
158	341991.73	2296396.94
159	342004.63	2296272.54
160	342019.05	2296148.30
161	342034.99	2296024.24
162	342052.44	2295900.39
163	342071.40	2295776.76
164	342091.87	2295653.38
165	342113.85	2295530.25
166	342137.33	2295407.40
167	342160.78	2295292.08
168	342182.98	2295188.50
169	342213.98	2295052.02
170	342245.83	2294920.70
171	342277.13	2294797.96
172	342309.55	2294677.16
173	342343.44	2294556.76
174	342378.79	2294436.79
175	342415.61	2294317.26
176	342453.89	2294198.19
177	342493.61	2294079.59
178	342534.79	2293961.49

Обозначение характерных точек границ	Координаты МСК-65.15	
	X	Y
179	342577.40	2293843.90
180	342621.45	2293726.84
181	342666.92	2293610.33
182	342713.82	2293494.38
183	342762.12	2293379.01
184	342811.84	2293264.24
185	342862.95	2293150.09
186	342915.45	2293036.57
187	342969.33	2292923.70
188	343024.59	2292811.49
189	343081.22	2292699.97
190	343139.21	2292589.16
191	343198.54	2292479.05
192	343259.22	2292369.68
193	343321.22	2292261.06
194	343384.55	2292153.21
195	343449.19	2292046.13
196	343515.14	2291939.86
197	343582.38	2291834.40
198	343650.90	2291729.76
199	343720.70	2291625.97
200	343791.75	2291523.05
201	343864.06	2291421.00
202	343937.62	2291319.84
203	344012.40	2291219.58
204	344088.40	2291120.25
205	344165.61	2291021.85
206	344244.01	2290924.40
207	344376.30	2290765.18
208	344482.48	2290855.32
1	344603.87	2290958.36
Сектор 4.58		
Набс от 320.00 м до 325.00 м		
1	344239.90	2290649.38
2	344361.18	2290752.35
3	344376.30	2290765.18
4	344244.01	2290924.40
5	344165.61	2291021.85
6	344088.40	2291120.25
7	344012.40	2291219.58

Обозначение характерных точек границ	Координаты МСК-65.15	
	X	Y
8	343937.62	2291319.84
9	343864.06	2291421.00
10	343791.75	2291523.05
11	343720.70	2291625.97
12	343650.90	2291729.76
13	343582.38	2291834.40
14	343515.14	2291939.86
15	343449.19	2292046.13
16	343384.55	2292153.21
17	343321.22	2292261.06
18	343259.22	2292369.68
19	343198.54	2292479.05
20	343139.21	2292589.16
21	343081.22	2292699.97
22	343024.59	2292811.49
23	342969.33	2292923.70
24	342915.45	2293036.57
25	342862.95	2293150.09
26	342811.84	2293264.24
27	342762.12	2293379.01
28	342713.82	2293494.38
29	342666.92	2293610.33
30	342621.45	2293726.84
31	342577.40	2293843.90
32	342534.79	2293961.49
33	342493.61	2294079.59
34	342453.89	2294198.19
35	342415.61	2294317.26
36	342378.79	2294436.79
37	342343.44	2294556.76
38	342309.55	2294677.16
39	342277.13	2294797.96
40	342245.83	2294920.70
41	342213.98	2295052.02
42	342182.98	2295188.50
43	342160.78	2295292.08
44	342137.33	2295407.40
45	342113.85	2295530.25
46	342091.87	2295653.38
47	342071.40	2295776.76
48	342052.44	2295900.39

Обозначение характерных точек границ	Координаты МСК-65.15	
	X	Y
49	342034.99	2296024.24
50	342019.05	2296148.30
51	342004.63	2296272.54
52	341991.73	2296396.94
53	341980.35	2296521.50
54	341970.50	2296646.18
55	341962.16	2296770.97
56	341955.36	2296895.86
57	341950.07	2297020.82
58	341946.32	2297145.84
59	341944.09	2297270.89
60	341943.39	2297395.97
61	341944.22	2297521.04
62	341946.58	2297646.09
63	341950.57	2297773.35
64	341956.25	2297905.06
65	341964.06	2298041.42
66	341971.81	2298153.10
67	341981.27	2298270.40
68	341992.77	2298394.94
69	342005.80	2298519.33
70	342020.35	2298643.56
71	342036.42	2298767.59
72	342054.00	2298891.42
73	342059.37	2298927.86
74	342077.34	2299041.68
75	342096.13	2299152.62
76	342117.14	2299268.77
77	342139.40	2299384.33
78	342164.51	2299506.85
79	342191.11	2299629.06
80	342219.20	2299750.94
81	342248.78	2299872.47
82	342279.84	2299993.62
83	342312.38	2300114.39
84	342346.40	2300234.75
85	342381.88	2300354.68
86	342418.82	2300474.18
87	342457.22	2300593.21
88	342497.07	2300711.76
89	342538.37	2300829.82

Обозначение характерных точек границ	Координаты МСК-65.15	
	X	Y
90	342581.10	2300947.37
91	342625.27	2301064.38
92	342670.87	2301180.85
93	342717.88	2301296.75
94	342766.31	2301412.06
95	342816.14	2301526.78
96	342867.37	2301640.88
97	342919.99	2301754.35
98	342974.00	2301867.16
99	343029.37	2301979.31
100	343086.12	2302090.77
101	343144.22	2302201.53
102	343203.67	2302311.57
103	343262.27	2302416.91
104	343285.64	2302458.45
105	343233.15	2302488.36
106	343095.10	2302567.01
107	342957.05	2302645.66
108	342951.23	2302648.97
109	342926.97	2302605.84
110	342866.20	2302496.61
111	342804.52	2302382.43
112	342744.23	2302267.51
113	342685.36	2302151.86
114	342627.90	2302035.49
115	342571.86	2301918.44
116	342517.26	2301800.71
117	342464.11	2301682.32
118	342412.40	2301563.29
119	342362.15	2301443.64
120	342313.37	2301323.38
121	342266.06	2301202.54
122	342220.23	2301081.12
123	342175.89	2300959.16
124	342133.04	2300836.66
125	342091.69	2300713.65
126	342051.84	2300590.14
127	342013.51	2300466.16
128	341976.69	2300341.71
129	341941.40	2300216.83
130	341907.64	2300091.52

Обозначение характерных точек границ	Координаты МСК-65.15	
	X	Y
131	341875.41	2299965.82
132	341844.72	2299839.72
133	341815.57	2299713.26
134	341787.97	2299586.46
135	341761.91	2299459.32
136	341737.42	2299331.88
137	341715.78	2299211.73
138	341696.54	2299097.69
139	341678.87	2298985.71
140	341673.30	2298947.89
141	341655.06	2298819.41
142	341638.39	2298690.71
143	341623.29	2298561.81
144	341609.77	2298432.74
145	341597.83	2298303.52
146	341587.47	2298174.16
147	341579.55	2298059.00
148	341571.64	2297919.89
149	341565.68	2297779.69
150	341561.84	2297655.74
151	341559.39	2297525.99
152	341558.53	2297396.21
153	341559.25	2297266.44
154	341561.56	2297136.69
155	341565.46	2297006.97
156	341570.94	2296877.31
157	341578.00	2296747.73
158	341586.65	2296618.24
159	341596.87	2296488.87
160	341608.68	2296359.63
161	341622.07	2296230.55
162	341637.03	2296101.64
163	341653.56	2295972.92
164	341671.67	2295844.42
165	341691.34	2295716.14
166	341712.58	2295588.12
167	341735.38	2295460.36
168	341759.75	2295332.89
169	341785.66	2295205.73
170	341808.51	2295099.52
171	341840.02	2294960.98

Обозначение характерных точек границ	Координаты МСК-65.15	
	X	Y
172	341874.28	2294820.07
173	341904.80	2294700.54
174	341938.44	2294575.20
175	341973.60	2294450.27
176	342010.28	2294325.79
177	342048.48	2294201.77
178	342088.20	2294078.22
179	342129.42	2293955.16
180	342172.14	2293832.62
181	342216.35	2293710.61
182	342262.06	2293589.15
183	342309.24	2293468.26
184	342357.90	2293347.95
185	342408.02	2293228.24
186	342459.60	2293109.16
187	342512.63	2292990.71
188	342567.11	2292872.93
189	342623.02	2292755.81
190	342680.35	2292639.39
191	342739.11	2292523.68
192	342799.27	2292408.69
193	342860.84	2292294.45
194	342923.79	2292180.97
195	342988.13	2292068.26
196	343053.84	2291956.35
197	343120.91	2291845.25
198	343189.34	2291734.98
199	343259.10	2291625.55
200	343330.20	2291516.99
201	343402.62	2291409.30
202	343476.35	2291302.50
203	343551.38	2291196.61
204	343627.69	2291091.65
205	343705.29	2290987.63
206	343784.14	2290884.56
207	343864.26	2290782.46
208	343945.61	2290681.35
209	344082.90	2290516.10
210	344118.62	2290546.43
1	344239.90	2290649.38

Обозначение характерных точек границ	Координаты МСК-65.15	
	X	Y
Сектор 4.59		
Набс от 325.00 м до 330.00 м		
1	343997.34	2290443.47
2	344082.90	2290516.10
3	343945.61	2290681.35
4	343864.26	2290782.46
5	343784.14	2290884.56
6	343705.29	2290987.63
7	343627.69	2291091.65
8	343551.38	2291196.61
9	343476.35	2291302.50
10	343402.62	2291409.30
11	343330.20	2291516.99
12	343259.10	2291625.55
13	343189.34	2291734.98
14	343120.91	2291845.25
15	343053.84	2291956.35
16	342988.13	2292068.26
17	342923.79	2292180.97
18	342860.84	2292294.45
19	342799.27	2292408.69
20	342739.11	2292523.68
21	342680.35	2292639.39
22	342623.02	2292755.81
23	342567.11	2292872.93
24	342512.63	2292990.71
25	342459.60	2293109.16
26	342408.02	2293228.24
27	342357.90	2293347.95
28	342309.24	2293468.26
29	342262.06	2293589.15
30	342216.35	2293710.61
31	342172.14	2293832.62
32	342129.42	2293955.16
33	342088.20	2294078.22
34	342048.48	2294201.77
35	342010.28	2294325.79
36	341973.60	2294450.27
37	341938.44	2294575.20
38	341904.80	2294700.54

Обозначение характерных точек границ	Координаты МСК-65.15	
	X	Y
39	341874.28	2294820.07
40	341840.02	2294960.98
41	341808.51	2295099.52
42	341785.66	2295205.73
43	341759.75	2295332.89
44	341735.38	2295460.36
45	341712.58	2295588.12
46	341691.34	2295716.14
47	341671.67	2295844.42
48	341653.56	2295972.92
49	341637.03	2296101.64
50	341622.07	2296230.55
51	341608.68	2296359.63
52	341596.87	2296488.87
53	341586.65	2296618.24
54	341578.00	2296747.73
55	341570.94	2296877.31
56	341565.46	2297006.97
57	341561.56	2297136.69
58	341559.25	2297266.44
59	341558.53	2297396.21
60	341559.39	2297525.99
61	341561.84	2297655.74
62	341565.68	2297779.69
63	341571.64	2297919.89
64	341579.55	2298059.00
65	341587.47	2298174.16
66	341597.83	2298303.52
67	341609.77	2298432.74
68	341623.29	2298561.81
69	341638.39	2298690.71
70	341655.06	2298819.41
71	341673.30	2298947.89
72	341678.87	2298985.71
73	341696.54	2299097.69
74	341715.78	2299211.73
75	341737.42	2299331.88
76	341761.91	2299459.32
77	341787.97	2299586.46
78	341815.57	2299713.26
79	341844.72	2299839.72

Обозначение характерных точек границ	Координаты МСК-65.15	
	X	Y
80	341875.41	2299965.82
81	341907.64	2300091.52
82	341941.40	2300216.83
83	341976.69	2300341.71
84	342013.51	2300466.16
85	342051.84	2300590.14
86	342091.69	2300713.65
87	342133.04	2300836.66
88	342175.89	2300959.16
89	342220.23	2301081.12
90	342266.06	2301202.54
91	342313.37	2301323.38
92	342362.15	2301443.64
93	342412.40	2301563.29
94	342464.11	2301682.32
95	342517.26	2301800.71
96	342571.86	2301918.44
97	342627.90	2302035.49
98	342685.36	2302151.86
99	342744.23	2302267.51
100	342804.52	2302382.43
101	342866.20	2302496.61
102	342926.97	2302605.84
103	342951.23	2302648.97
104	342819.01	2302724.30
105	342680.97	2302802.94
106	342616.82	2302839.49
107	342587.43	2302787.23
108	342524.78	2302674.39
109	342460.94	2302556.03
110	342398.56	2302436.89
111	342337.64	2302317.01
112	342278.19	2302196.39
113	342220.22	2302075.05
114	342163.73	2301953.01
115	342108.74	2301830.29
116	342055.26	2301706.91
117	342003.28	2301582.88
118	341952.82	2301458.23
119	341903.89	2301332.97
120	341856.50	2301207.12

Обозначение характерных точек границ	Координаты МСК-65.15	
	X	Y
121	341810.64	2301080.70
122	341766.33	2300953.74
123	341723.58	2300826.24
124	341682.39	2300698.22
125	341642.76	2300569.72
126	341604.71	2300440.74
127	341568.23	2300311.30
128	341533.34	2300181.43
129	341500.04	2300051.14
130	341468.34	2299920.45
131	341438.23	2299789.39
132	341409.73	2299657.97
133	341382.83	2299526.21
134	341357.55	2299394.13
135	341335.28	2299269.90
136	341316.69	2299159.62
137	341298.37	2299043.56
138	341291.40	2298996.18
139	341272.60	2298863.02
140	341255.42	2298729.65
141	341239.88	2298596.07
142	341225.97	2298462.32
143	341213.69	2298328.40
144	341203.65	2298202.59
145	341195.46	2298083.30
146	341187.25	2297939.07
147	341181.08	2297793.78
148	341176.90	2297657.12
149	341174.47	2297522.67
150	341173.67	2297388.19
151	341174.52	2297253.72
152	341177.02	2297119.27
153	341181.16	2296984.85
154	341186.93	2296850.50
155	341194.35	2296716.23
156	341203.41	2296582.06
157	341214.11	2296448.01
158	341226.44	2296314.10
159	341240.41	2296180.35
160	341256.02	2296046.78
161	341273.25	2295913.41

Обозначение характерных точек границ	Координаты МСК-65.15	
	X	Y
162	341292.11	2295780.26
163	341312.60	2295647.35
164	341334.71	2295514.71
165	341358.43	2295382.34
166	341383.78	2295250.27
167	341409.02	2295126.61
168	341434.29	2295009.46
169	341466.10	2294869.77
170	341500.85	2294726.93
171	341534.58	2294595.12
172	341569.53	2294465.26
173	341606.06	2294335.84
174	341644.17	2294206.88
175	341683.85	2294078.39
176	341725.10	2293950.40
177	341767.91	2293822.92
178	341812.27	2293695.97
179	341858.18	2293569.57
180	341905.64	2293443.74
181	341954.62	2293318.51
182	342005.14	2293193.88
183	342057.17	2293069.87
184	342110.71	2292946.51
185	342165.75	2292823.82
186	342222.29	2292701.81
187	342280.32	2292580.49
188	342339.82	2292459.90
189	342400.80	2292340.04
190	342463.23	2292220.93
191	342527.11	2292102.60
192	342592.44	2291985.05
193	342659.19	2291868.31
194	342727.37	2291752.40
195	342796.96	2291637.33
196	342867.95	2291523.12
197	342940.33	2291409.78
198	343014.08	2291297.33
199	343089.21	2291185.80
200	343165.69	2291075.19
201	343243.52	2290965.52
202	343322.68	2290856.81

Обозначение характерных точек границ	Координаты МСК-65.15	
	X	Y
203	343403.17	2290749.08
204	343484.96	2290642.34
205	343568.06	2290536.61
206	343652.43	2290431.90
207	343789.49	2290267.02
208	343876.07	2290340.52
1	343997.34	2290443.47
Сектор 4.60		
Набс от 330.00 м до 335.00 м		
1	343633.53	2290134.63
2	343754.80	2290237.57
3	343789.49	2290267.02
4	343652.43	2290431.90
5	343568.06	2290536.61
6	343484.96	2290642.34
7	343403.17	2290749.08
8	343322.68	2290856.81
9	343243.52	2290965.52
10	343165.69	2291075.19
11	343089.21	2291185.80
12	343014.08	2291297.33
13	342940.33	2291409.78
14	342867.95	2291523.12
15	342796.96	2291637.33
16	342727.37	2291752.40
17	342659.19	2291868.31
18	342592.44	2291985.05
19	342527.11	2292102.60
20	342463.23	2292220.93
21	342400.80	2292340.04
22	342339.82	2292459.90
23	342280.32	2292580.49
24	342222.29	2292701.81
25	342165.75	2292823.82
26	342110.71	2292946.51
27	342057.17	2293069.87
28	342005.14	2293193.88
29	341954.62	2293318.51
30	341905.64	2293443.74
31	341858.18	2293569.57

Обозначение характерных точек границ	Координаты МСК-65.15	
	X	Y
32	341812.27	2293695.97
33	341767.91	2293822.92
34	341725.10	2293950.40
35	341683.85	2294078.39
36	341644.17	2294206.88
37	341606.06	2294335.84
38	341569.53	2294465.26
39	341534.58	2294595.12
40	341500.85	2294726.93
41	341466.10	2294869.77
42	341434.29	2295009.46
43	341409.02	2295126.61
44	341383.78	2295250.27
45	341358.43	2295382.34
46	341334.71	2295514.71
47	341312.60	2295647.35
48	341292.11	2295780.26
49	341273.25	2295913.41
50	341256.02	2296046.78
51	341240.41	2296180.35
52	341226.44	2296314.10
53	341214.11	2296448.01
54	341203.41	2296582.06
55	341194.35	2296716.23
56	341186.93	2296850.50
57	341181.16	2296984.85
58	341177.02	2297119.27
59	341174.52	2297253.72
60	341173.67	2297388.19
61	341174.47	2297522.67
62	341176.90	2297657.12
63	341181.08	2297793.78
64	341187.25	2297939.07
65	341195.46	2298083.30
66	341203.65	2298202.59
67	341213.69	2298328.40
68	341225.97	2298462.32
69	341239.88	2298596.07
70	341255.42	2298729.65
71	341272.60	2298863.02
72	341291.40	2298996.18

Обозначение характерных точек границ	Координаты МСК-65.15	
	X	Y
73	341298.37	2299043.56
74	341316.69	2299159.62
75	341335.28	2299269.90
76	341357.55	2299394.13
77	341382.83	2299526.21
78	341409.73	2299657.97
79	341438.23	2299789.39
80	341468.34	2299920.45
81	341500.04	2300051.14
82	341533.34	2300181.43
83	341568.23	2300311.30
84	341604.71	2300440.74
85	341642.76	2300569.72
86	341682.39	2300698.22
87	341723.58	2300826.24
88	341766.33	2300953.74
89	341810.64	2301080.70
90	341856.50	2301207.12
91	341903.89	2301332.97
92	341952.82	2301458.23
93	342003.28	2301582.88
94	342055.26	2301706.91
95	342108.74	2301830.29
96	342163.73	2301953.01
97	342220.22	2302075.05
98	342278.19	2302196.39
99	342337.64	2302317.01
100	342398.56	2302436.89
101	342460.94	2302556.03
102	342524.78	2302674.39
103	342587.43	2302787.23
104	342616.82	2302839.49
105	342543.00	2302881.55
106	342405.07	2302960.13
107	342282.42	2303030.01
108	342251.98	2302975.88
109	342187.17	2302859.16
110	342121.10	2302736.66
111	342056.54	2302613.36
112	341993.49	2302489.28
113	341931.96	2302364.44

Обозначение характерных точек границ	Координаты МСК-65.15	
	X	Y
114	341871.96	2302238.86
115	341813.50	2302112.56
116	341756.59	2301985.55
117	341701.23	2301857.85
118	341647.43	2301729.49
119	341595.21	2301600.48
120	341544.57	2301470.84
121	341495.52	2301340.59
122	341448.06	2301209.75
123	341402.20	2301078.35
124	341357.95	2300946.39
125	341315.32	2300813.90
126	341274.31	2300680.90
127	341234.92	2300547.41
128	341197.17	2300413.45
129	341161.06	2300279.04
130	341126.60	2300144.19
131	341093.78	2300008.94
132	341062.62	2299873.29
133	341033.12	2299737.27
134	341005.28	2299600.91
135	340979.12	2299464.21
136	340954.62	2299327.21
137	340934.45	2299206.55
138	340917.14	2299096.47
139	340910.65	2299052.35
140	340891.19	2298914.53
141	340873.42	2298776.50
142	340857.33	2298638.25
143	340842.94	2298499.82
144	340830.23	2298361.22
145	340819.22	2298222.48
146	340810.88	2298099.58
147	340802.62	2297953.41
148	340796.15	2297798.97
149	340792.15	2297666.47
150	340789.63	2297527.31
151	340788.81	2297388.14
152	340789.69	2297248.96
153	340792.27	2297109.81
154	340796.55	2296970.69

Обозначение характерных точек границ	Координаты МСК-65.15	
	X	Y
155	340802.53	2296831.64
156	340810.21	2296692.68
157	340819.59	2296553.81
158	340830.66	2296415.08
159	340843.42	2296276.48
160	340857.88	2296138.06
161	340874.03	2295999.82
162	340891.86	2295861.79
163	340911.38	2295723.98
164	340932.59	2295586.43
165	340955.47	2295449.14
166	340980.02	2295312.15
167	341006.25	2295175.46
168	341034.15	2295039.11
169	341060.29	2294918.37
170	341092.21	2294778.45
171	341129.58	2294625.20
172	341162.33	2294497.40
173	341198.50	2294363.01
174	341236.30	2294229.06
175	341275.75	2294095.59
176	341316.82	2293962.61
177	341359.51	2293830.14
178	341403.81	2293698.20
179	341449.73	2293566.81
180	341497.24	2293435.99
181	341546.36	2293305.77
182	341597.05	2293176.15
183	341649.33	2293047.16
184	341703.18	2292918.82
185	341758.60	2292791.15
186	341815.57	2292664.17
187	341874.08	2292537.89
188	341934.14	2292412.33
189	341995.72	2292287.52
190	342058.83	2292163.47
191	342123.44	2292040.20
192	342189.56	2291917.73
193	342257.17	2291796.07
194	342326.26	2291675.25
195	342396.82	2291555.29

Обозначение характерных точек границ	Координаты МСК-65.15	
	X	Y
196	342468.84	2291436.19
197	342542.31	2291317.98
198	342617.22	2291200.68
199	342693.55	2291084.31
200	342771.31	2290968.87
201	342850.46	2290854.39
202	342931.01	2290740.89
203	343012.94	2290628.38
204	343096.24	2290516.88
205	343180.89	2290406.41
206	343266.89	2290296.98
207	343354.22	2290188.61
208	343496.09	2290017.94
209	343512.27	2290031.68
1	343633.53	2290134.63
Сектор 4.61		
Набс от 335.00 м до 340.00 м		
1	343391.03	2289928.76
2	343496.09	2290017.94
3	343354.22	2290188.61
4	343266.89	2290296.98
5	343180.89	2290406.41
6	343096.24	2290516.88
7	343012.94	2290628.38
8	342931.01	2290740.89
9	342850.46	2290854.39
10	342771.31	2290968.87
11	342693.55	2291084.31
12	342617.22	2291200.68
13	342542.31	2291317.98
14	342468.84	2291436.19
15	342396.82	2291555.29
16	342326.26	2291675.25
17	342257.17	2291796.07
18	342189.56	2291917.73
19	342123.44	2292040.20
20	342058.83	2292163.47
21	341995.72	2292287.52
22	341934.14	2292412.33
23	341874.08	2292537.89

Обозначение характерных точек границ	Координаты МСК-65.15	
	X	Y
24	341815.57	2292664.17
25	341758.60	2292791.15
26	341703.18	2292918.82
27	341649.33	2293047.16
28	341597.05	2293176.15
29	341546.36	2293305.77
30	341497.24	2293435.99
31	341449.73	2293566.81
32	341403.81	2293698.20
33	341359.51	2293830.14
34	341316.82	2293962.61
35	341275.75	2294095.59
36	341236.30	2294229.06
37	341198.50	2294363.01
38	341162.33	2294497.40
39	341129.58	2294625.20
40	341092.21	2294778.45
41	341060.29	2294918.37
42	341034.15	2295039.11
43	341006.25	2295175.46
44	340980.02	2295312.15
45	340955.47	2295449.14
46	340932.59	2295586.43
47	340911.38	2295723.98
48	340891.86	2295861.79
49	340874.03	2295999.82
50	340857.88	2296138.06
51	340843.42	2296276.48
52	340830.66	2296415.08
53	340819.59	2296553.81
54	340810.21	2296692.68
55	340802.53	2296831.64
56	340796.55	2296970.69
57	340792.27	2297109.81
58	340789.69	2297248.96
59	340788.81	2297388.14
60	340789.63	2297527.31
61	340792.15	2297666.47
62	340796.15	2297798.97
63	340802.62	2297953.41
64	340810.88	2298099.58

Обозначение характерных точек границ	Координаты МСК-65.15	
	X	Y
65	340819.22	2298222.48
66	340830.23	2298361.22
67	340842.94	2298499.82
68	340857.33	2298638.25
69	340873.42	2298776.50
70	340891.19	2298914.53
71	340910.65	2299052.35
72	340917.14	2299096.47
73	340934.45	2299206.55
74	340954.62	2299327.21
75	340979.12	2299464.21
76	341005.28	2299600.91
77	341033.12	2299737.27
78	341062.62	2299873.29
79	341093.78	2300008.94
80	341126.60	2300144.19
81	341161.06	2300279.04
82	341197.17	2300413.45
83	341234.92	2300547.41
84	341274.31	2300680.90
85	341315.32	2300813.90
86	341357.95	2300946.39
87	341402.20	2301078.35
88	341448.06	2301209.75
89	341495.52	2301340.59
90	341544.57	2301470.84
91	341595.21	2301600.48
92	341647.43	2301729.49
93	341701.23	2301857.85
94	341756.59	2301985.55
95	341813.50	2302112.56
96	341871.96	2302238.86
97	341931.96	2302364.44
98	341993.49	2302489.28
99	342056.54	2302613.36
100	342121.10	2302736.66
101	342187.17	2302859.16
102	342251.98	2302975.88
103	342282.42	2303030.01
104	342267.15	2303038.71
105	342129.23	2303117.29

Обозначение характерных точек границ	Координаты МСК-65.15	
	X	Y
106	341991.31	2303195.86
107	341948.01	2303220.53
108	341916.52	2303164.54
109	341845.21	2303035.97
110	341777.01	2302909.28
111	341710.37	2302781.77
112	341645.29	2302653.45
113	341581.78	2302524.34
114	341519.85	2302394.47
115	341459.51	2302263.85
116	341400.78	2302132.51
117	341343.65	2302000.45
118	341288.14	2301867.71
119	341234.26	2301734.30
120	341182.01	2301600.24
121	341131.40	2301465.55
122	341082.44	2301330.26
123	341035.14	2301194.38
124	340989.50	2301057.93
125	340945.53	2300920.93
126	340903.24	2300783.40
127	340862.63	2300645.37
128	340823.72	2300506.85
129	340786.49	2300367.87
130	340750.97	2300228.44
131	340717.15	2300088.59
132	340685.05	2299948.34
133	340654.66	2299807.71
134	340625.99	2299666.71
135	340599.04	2299525.37
136	340575.36	2299392.66
137	340554.51	2299267.96
138	340536.62	2299154.16
139	340528.60	2299099.54
140	340508.59	2298957.06
141	340490.32	2298814.34
142	340473.80	2298671.41
143	340459.03	2298528.29
144	340446.00	2298385.00
145	340435.39	2298250.61
146	340426.24	2298114.86

Обозначение характерных точек границ	Координаты МСК-65.15	
	X	Y
147	340418.22	2297972.42
148	340411.54	2297812.73
149	340407.19	2297666.75
150	340404.69	2297522.89
151	340403.96	2297379.01
152	340404.98	2297235.14
153	340407.75	2297091.28
154	340412.29	2296947.47
155	340418.58	2296803.73
156	340426.63	2296660.08
157	340436.43	2296516.53
158	340447.99	2296373.11
159	340461.30	2296229.85
160	340476.35	2296086.76
161	340493.15	2295943.86
162	340511.70	2295801.18
163	340531.99	2295658.74
164	340554.02	2295516.55
165	340577.78	2295374.65
166	340603.28	2295233.04
167	340630.50	2295091.76
168	340657.57	2294959.69
169	340684.58	2294834.93
170	340718.33	2294687.08
171	340756.23	2294531.76
172	340792.39	2294390.92
173	340829.88	2294252.01
174	340869.08	2294113.57
175	340909.96	2293975.62
176	340952.52	2293838.18
177	340996.76	2293701.27
178	341042.66	2293564.91
179	341090.23	2293429.12
180	341139.46	2293293.92
181	341190.33	2293159.33
182	341242.85	2293025.38
183	341296.99	2292892.07
184	341352.76	2292759.44
185	341410.15	2292627.50
186	341469.15	2292496.27
187	341529.74	2292365.77

Обозначение характерных точек границ	Координаты МСК-65.15	
	X	Y
188	341591.92	2292236.02
189	341655.69	2292107.04
190	341721.02	2291978.85
191	341787.92	2291851.47
192	341856.37	2291724.91
193	341926.36	2291599.20
194	341997.88	2291474.35
195	342070.91	2291350.39
196	342145.46	2291227.32
197	342221.51	2291105.18
198	342299.04	2290983.98
199	342378.05	2290863.73
200	342458.52	2290744.46
201	342540.44	2290626.18
202	342623.80	2290508.90
203	342708.59	2290392.66
204	342794.79	2290277.46
205	342882.39	2290163.32
206	342971.38	2290050.26
207	343056.01	2289945.32
208	343202.68	2289768.87
209	343269.87	2289825.90
1	343391.03	2289928.76
Сектор 4.62		
Набс от 340.00 м до 345.00 м		
1	343027.59	2289620.22
2	343148.73	2289723.06
3	343202.68	2289768.87
4	343056.01	2289945.32
5	342971.38	2290050.26
6	342882.39	2290163.32
7	342794.79	2290277.46
8	342708.59	2290392.66
9	342623.80	2290508.90
10	342540.44	2290626.18
11	342458.52	2290744.46
12	342378.05	2290863.73
13	342299.04	2290983.98
14	342221.51	2291105.18
15	342145.46	2291227.32

Обозначение характерных точек границ	Координаты МСК-65.15	
	X	Y
16	342070.91	2291350.39
17	341997.88	2291474.35
18	341926.36	2291599.20
19	341856.37	2291724.91
20	341787.92	2291851.47
21	341721.02	2291978.85
22	341655.69	2292107.04
23	341591.92	2292236.02
24	341529.74	2292365.77
25	341469.15	2292496.27
26	341410.15	2292627.50
27	341352.76	2292759.44
28	341296.99	2292892.07
29	341242.85	2293025.38
30	341190.33	2293159.33
31	341139.46	2293293.92
32	341090.23	2293429.12
33	341042.66	2293564.91
34	340996.76	2293701.27
35	340952.52	2293838.18
36	340909.96	2293975.62
37	340869.08	2294113.57
38	340829.88	2294252.01
39	340792.39	2294390.92
40	340756.23	2294531.76
41	340718.33	2294687.08
42	340684.58	2294834.93
43	340657.57	2294959.69
44	340630.50	2295091.76
45	340603.28	2295233.04
46	340577.78	2295374.65
47	340554.02	2295516.55
48	340531.99	2295658.74
49	340511.70	2295801.18
50	340493.15	2295943.86
51	340476.35	2296086.76
52	340461.30	2296229.85
53	340447.99	2296373.11
54	340436.43	2296516.53
55	340426.63	2296660.08
56	340418.58	2296803.73

Обозначение характерных точек границ	Координаты МСК-65.15	
	X	Y
57	340412.29	2296947.47
58	340407.75	2297091.28
59	340404.98	2297235.14
60	340403.96	2297379.01
61	340404.69	2297522.89
62	340407.19	2297666.75
63	340411.54	2297812.73
64	340418.22	2297972.42
65	340426.24	2298114.86
66	340435.39	2298250.61
67	340446.00	2298385.00
68	340459.03	2298528.29
69	340473.80	2298671.41
70	340490.32	2298814.34
71	340508.59	2298957.06
72	340528.60	2299099.54
73	340536.62	2299154.16
74	340554.51	2299267.96
75	340575.36	2299392.66
76	340599.04	2299525.37
77	340625.99	2299666.71
78	340654.66	2299807.71
79	340685.05	2299948.34
80	340717.15	2300088.59
81	340750.97	2300228.44
82	340786.49	2300367.87
83	340823.72	2300506.85
84	340862.63	2300645.37
85	340903.24	2300783.40
86	340945.53	2300920.93
87	340989.50	2301057.93
88	341035.14	2301194.38
89	341082.44	2301330.26
90	341131.40	2301465.55
91	341182.01	2301600.24
92	341234.26	2301734.30
93	341288.14	2301867.71
94	341343.65	2302000.45
95	341400.78	2302132.51
96	341459.51	2302263.85
97	341519.85	2302394.47

Обозначение характерных точек границ	Координаты МСК-65.15	
	X	Y
98	341581.78	2302524.34
99	341645.29	2302653.45
100	341710.37	2302781.77
101	341777.01	2302909.28
102	341845.21	2303035.97
103	341916.52	2303164.54
104	341948.01	2303220.53
105	341853.40	2303274.43
106	341715.49	2303353.01
107	341613.61	2303411.05
108	341576.29	2303344.70
109	341507.45	2303220.47
110	341437.03	2303089.64
111	341368.20	2302957.96
112	341300.99	2302825.44
113	341235.41	2302692.12
114	341171.46	2302558.00
115	341109.15	2302423.12
116	341048.49	2302287.48
117	340989.50	2302151.11
118	340932.18	2302014.03
119	340876.53	2301876.26
120	340822.57	2301737.82
121	340770.31	2301598.73
122	340719.75	2301459.01
123	340670.91	2301318.69
124	340623.78	2301177.78
125	340578.37	2301036.30
126	340534.70	2300894.29
127	340492.76	2300751.74
128	340452.57	2300608.70
129	340414.13	2300465.17
130	340377.45	2300321.19
131	340342.53	2300176.77
132	340309.37	2300031.93
133	340277.99	2299886.70
134	340248.38	2299741.10
135	340220.56	2299595.15
136	340194.52	2299448.86
137	340173.18	2299320.61
138	340156.11	2299211.86

Обозначение характерных точек границ	Координаты МСК-65.15	
	X	Y
139	340147.81	2299155.40
140	340127.15	2299008.26
141	340108.28	2298860.88
142	340091.22	2298713.28
143	340075.97	2298565.48
144	340062.52	2298417.51
145	340050.87	2298269.38
146	340042.10	2298138.59
147	340033.57	2297986.34
148	340026.92	2297826.50
149	340022.43	2297675.79
150	340019.85	2297527.23
151	340019.09	2297378.64
152	340020.15	2297230.07
153	340023.01	2297081.51
154	340027.70	2296933.00
155	340034.20	2296784.56
156	340042.51	2296636.21
157	340052.63	2296487.97
158	340064.56	2296339.87
159	340078.30	2296191.92
160	340093.85	2296044.16
161	340111.20	2295896.59
162	340130.36	2295749.25
163	340151.31	2295602.15
164	340174.06	2295455.32
165	340198.60	2295308.78
166	340224.93	2295162.54
167	340253.04	2295016.64
168	340282.93	2294871.10
169	340310.87	2294742.58
170	340344.44	2294595.71
171	340382.88	2294438.32
172	340420.21	2294292.90
173	340458.94	2294149.45
174	340499.41	2294006.49
175	340541.62	2293864.03
176	340585.58	2293722.09
177	340631.26	2293580.71
178	340678.67	2293439.89
179	340727.79	2293299.66

Обозначение характерных точек границ	Координаты МСК-65.15	
	X	Y
180	340778.63	2293160.05
181	340831.16	2293021.06
182	340885.39	2292882.73
183	340941.31	2292745.07
184	340998.90	2292608.10
185	341058.17	2292471.85
186	341119.09	2292336.33
187	341181.66	2292201.57
188	341245.88	2292067.58
189	341311.73	2291934.38
190	341379.20	2291802.00
191	341448.28	2291670.46
192	341518.96	2291539.76
193	341591.24	2291409.94
194	341665.10	2291281.02
195	341740.52	2291153.00
196	341817.51	2291025.92
197	341896.04	2290899.78
198	341976.10	2290774.62
199	342057.69	2290650.44
200	342140.79	2290527.27
201	342225.39	2290405.12
202	342311.48	2290284.02
203	342399.03	2290163.98
204	342488.05	2290045.01
205	342578.52	2289927.14
206	342670.42	2289810.39
207	342763.73	2289694.77
208	342909.28	2289519.79
1	343027.59	2289620.22
Сектор 4.63		
Набс от 343.35 м до 345.00 м		
Контур 4.63.1		
1	349959.14	2299910.15
2	349964.74	2299912.63
3	349918.29	2299939.10
4	349882.06	2299874.35
5	349902.01	2299883.99
1	349959.14	2299910.15
Контур 4.63.2		

Обозначение характерных точек границ	Координаты МСК-65.15	
	X	Y
6	350479.19	2294252.15
7	350444.39	2294260.87
8	350417.67	2294267.86
9	350450.96	2294228.19
6	350479.19	2294252.15
Сектор 4.64 Набс от 345.00 м до 350.00 м		
Контур 4.64.1		
1	349845.44	2299856.65
2	349882.06	2299874.35
3	349918.29	2299939.10
4	349780.81	2300017.42
5	349725.50	2299917.74
6	349683.23	2299837.92
7	349634.19	2299740.88
8	349679.35	2299767.59
9	349734.09	2299798.43
10	349789.46	2299828.12
1	349845.44	2299856.65
Контур 4.64.2		
11	342785.32	2289414.56
12	342906.46	2289517.39
13	342909.28	2289519.79
14	342763.73	2289694.77
15	342670.42	2289810.39
16	342578.52	2289927.14
17	342488.05	2290045.01
18	342399.03	2290163.98
19	342311.48	2290284.02
20	342225.39	2290405.12
21	342140.79	2290527.27
22	342057.69	2290650.44
23	341976.10	2290774.62
24	341896.04	2290899.78
25	341817.51	2291025.92
26	341740.52	2291153.00
27	341665.10	2291281.02
28	341591.24	2291409.94
29	341518.96	2291539.76
30	341448.28	2291670.46

Обозначение характерных точек границ	Координаты МСК-65.15	
	X	Y
31	341379.20	2291802.00
32	341311.73	2291934.38
33	341245.88	2292067.58
34	341181.66	2292201.57
35	341119.09	2292336.33
36	341058.17	2292471.85
37	340998.90	2292608.10
38	340941.31	2292745.07
39	340885.39	2292882.73
40	340831.16	2293021.06
41	340778.63	2293160.05
42	340727.79	2293299.66
43	340678.67	2293439.89
44	340631.26	2293580.71
45	340585.58	2293722.09
46	340541.62	2293864.03
47	340499.41	2294006.49
48	340458.94	2294149.45
49	340420.21	2294292.90
50	340382.88	2294438.32
51	340344.44	2294595.71
52	340310.87	2294742.58
53	340282.93	2294871.10
54	340253.04	2295016.64
55	340224.93	2295162.54
56	340198.60	2295308.78
57	340174.06	2295455.32
58	340151.31	2295602.15
59	340130.36	2295749.25
60	340111.20	2295896.59
61	340093.85	2296044.16
62	340078.30	2296191.92
63	340064.56	2296339.87
64	340052.63	2296487.97
65	340042.51	2296636.21
66	340034.20	2296784.56
67	340027.70	2296933.00
68	340023.01	2297081.51
69	340020.15	2297230.07
70	340019.09	2297378.64
71	340019.85	2297527.23

Обозначение характерных точек границ	Координаты МСК-65.15	
	X	Y
72	340022.43	2297675.79
73	340026.92	2297826.50
74	340033.57	2297986.34
75	340042.10	2298138.59
76	340050.87	2298269.38
77	340062.52	2298417.51
78	340075.97	2298565.48
79	340091.22	2298713.28
80	340108.28	2298860.88
81	340127.15	2299008.26
82	340147.81	2299155.40
83	340156.11	2299211.86
84	340173.18	2299320.61
85	340194.52	2299448.86
86	340220.56	2299595.15
87	340248.38	2299741.10
88	340277.99	2299886.70
89	340309.37	2300031.93
90	340342.53	2300176.77
91	340377.45	2300321.19
92	340414.13	2300465.17
93	340452.57	2300608.70
94	340492.76	2300751.74
95	340534.70	2300894.29
96	340578.37	2301036.30
97	340623.78	2301177.78
98	340670.91	2301318.69
99	340719.75	2301459.01
100	340770.31	2301598.73
101	340822.57	2301737.82
102	340876.53	2301876.26
103	340932.18	2302014.03
104	340989.50	2302151.11
105	341048.49	2302287.48
106	341109.15	2302423.12
107	341171.46	2302558.00
108	341235.41	2302692.12
109	341300.99	2302825.44
110	341368.20	2302957.96
111	341437.03	2303089.64
112	341507.45	2303220.47

Обозначение характерных точек границ	Координаты МСК-65.15	
	X	Y
113	341576.29	2303344.70
114	341613.61	2303411.05
115	341577.58	2303431.58
116	341439.67	2303510.15
117	341301.76	2303588.72
118	341279.20	2303601.57
119	341240.68	2303533.07
120	341169.69	2303404.97
121	341097.04	2303269.99
122	341026.04	2303134.15
123	340956.70	2302997.44
124	340889.04	2302859.89
125	340823.06	2302721.53
126	340758.78	2302582.38
127	340696.21	2302442.45
128	340635.35	2302301.76
129	340576.21	2302160.35
130	340518.80	2302018.22
131	340463.14	2301875.40
132	340409.22	2301731.91
133	340357.07	2301587.77
134	340306.67	2301443.00
135	340258.05	2301297.64
136	340211.21	2301151.68
137	340166.15	2301005.17
138	340122.89	2300858.12
139	340081.43	2300710.55
140	340041.77	2300562.48
141	340003.93	2300413.94
142	339967.90	2300264.95
143	339933.70	2300115.53
144	339901.32	2299965.70
145	339870.78	2299815.49
146	339842.07	2299664.92
147	339815.21	2299514.01
148	339791.71	2299372.35
149	339774.64	2299263.16
150	339767.02	2299211.25
151	339745.70	2299059.46
152	339726.24	2298907.41
153	339708.64	2298755.14

Обозначение характерных точек границ	Координаты МСК-65.15	
	X	Y
154	339692.90	2298602.67
155	339679.03	2298450.01
156	339667.02	2298297.20
157	339657.39	2298152.66
158	339648.91	2298000.09
159	339641.95	2297830.31
160	339637.67	2297684.82
161	339635.01	2297531.56
162	339634.23	2297378.27
163	339635.31	2297224.99
164	339638.27	2297071.74
165	339643.11	2296918.53
166	339649.81	2296765.39
167	339658.38	2296612.35
168	339668.83	2296459.42
169	339681.14	2296306.63
170	339695.31	2296154.00
171	339711.35	2296001.56
172	339729.25	2295849.32
173	339749.01	2295697.31
174	339770.63	2295545.56
175	339794.10	2295394.08
176	339819.41	2295242.90
177	339846.57	2295092.04
178	339875.58	2294941.53
179	339906.41	2294791.38
180	339937.37	2294649.33
181	339970.54	2294504.43
182	340011.94	2294335.27
183	340048.04	2294194.88
184	340087.99	2294046.89
185	340129.74	2293899.40
186	340173.29	2293752.43
187	340218.64	2293606.01
188	340265.77	2293460.15
189	340314.68	2293314.88
190	340365.35	2293170.21
191	340417.80	2293026.18
192	340472.00	2292882.79
193	340527.94	2292740.08
194	340585.63	2292598.07

Обозначение характерных точек границ	Координаты МСК-65.15	
	X	Y
195	340645.04	2292456.77
196	340706.18	2292316.20
197	340769.03	2292176.39
198	340833.59	2292037.37
199	340899.83	2291899.14
200	340967.76	2291761.73
201	341037.37	2291625.16
202	341108.64	2291489.45
203	341181.56	2291354.62
204	341256.12	2291220.69
205	341332.32	2291087.68
206	341410.13	2290955.62
207	341489.55	2290824.51
208	341570.56	2290694.39
209	341653.16	2290565.26
210	341737.34	2290437.15
211	341823.07	2290310.08
212	341910.34	2290184.07
213	341999.15	2290059.14
214	342089.48	2289935.29
215	342181.31	2289812.56
216	342274.64	2289690.96
217	342369.45	2289570.52
218	342465.72	2289451.23
219	342615.88	2289270.71
220	342664.19	2289311.73
11	342785.32	2289414.56
Контур 4.64.3		
221	350450.96	2294228.19
222	350417.67	2294267.86
223	350392.30	2294274.74
224	350372.59	2294280.02
225	350312.25	2294297.55
226	350252.30	2294316.34
227	350192.75	2294336.38
228	350148.93	2294352.16
229	350173.01	2294320.51
230	350244.30	2294229.89
231	350330.34	2294125.79
221	350450.96	2294228.19

Обозначение характерных точек границ	Координаты МСК-65.15	
	X	Y
Сектор 4.65		
Набс от 350.00 м до 355.00 м		
Контур 4.65.1		
1	349634.19	2299740.88
2	349683.23	2299837.92
3	349725.50	2299917.74
4	349780.81	2300017.42
5	349643.33	2300095.75
6	349612.39	2300040.68
7	349557.31	2299938.60
8	349516.13	2299858.69
9	349464.68	2299753.89
10	349417.99	2299653.30
11	349381.60	2299571.02
12	349415.99	2299596.56
13	349467.21	2299632.96
14	349519.18	2299668.28
15	349571.87	2299702.50
16	349625.27	2299735.61
1	349634.19	2299740.88
Контур 4.65.2		
17	342543.07	2289208.90
18	342615.88	2289270.71
19	342465.72	2289451.23
20	342369.45	2289570.52
21	342274.64	2289690.96
22	342181.31	2289812.56
23	342089.48	2289935.29
24	341999.15	2290059.14
25	341910.34	2290184.07
26	341823.07	2290310.08
27	341737.34	2290437.15
28	341653.16	2290565.26
29	341570.56	2290694.39
30	341489.55	2290824.51
31	341410.13	2290955.62
32	341332.32	2291087.68
33	341256.12	2291220.69
34	341181.56	2291354.62
35	341108.64	2291489.45

Обозначение характерных точек границ	Координаты МСК-65.15	
	X	Y
36	341037.37	2291625.16
37	340967.76	2291761.73
38	340899.83	2291899.14
39	340833.59	2292037.37
40	340769.03	2292176.39
41	340706.18	2292316.20
42	340645.04	2292456.77
43	340585.63	2292598.07
44	340527.94	2292740.08
45	340472.00	2292882.79
46	340417.80	2293026.18
47	340365.35	2293170.21
48	340314.68	2293314.88
49	340265.77	2293460.15
50	340218.64	2293606.01
51	340173.29	2293752.43
52	340129.74	2293899.40
53	340087.99	2294046.89
54	340048.04	2294194.88
55	340011.94	2294335.27
56	339970.54	2294504.43
57	339937.37	2294649.33
58	339906.41	2294791.38
59	339875.58	2294941.53
60	339846.57	2295092.04
61	339819.41	2295242.90
62	339794.10	2295394.08
63	339770.63	2295545.56
64	339749.01	2295697.31
65	339729.25	2295849.32
66	339711.35	2296001.56
67	339695.31	2296154.00
68	339681.14	2296306.63
69	339668.83	2296459.42
70	339658.38	2296612.35
71	339649.81	2296765.39
72	339643.11	2296918.53
73	339638.27	2297071.74
74	339635.31	2297224.99
75	339634.23	2297378.27
76	339635.01	2297531.56

Обозначение характерных точек границ	Координаты МСК-65.15	
	X	Y
77	339637.67	2297684.82
78	339641.95	2297830.31
79	339648.91	2298000.09
80	339657.39	2298152.66
81	339667.02	2298297.20
82	339679.03	2298450.01
83	339692.90	2298602.67
84	339708.64	2298755.14
85	339726.24	2298907.41
86	339745.70	2299059.46
87	339767.02	2299211.25
88	339774.64	2299263.16
89	339791.71	2299372.35
90	339815.21	2299514.01
91	339842.07	2299664.92
92	339870.78	2299815.49
93	339901.32	2299965.70
94	339933.70	2300115.53
95	339967.90	2300264.95
96	340003.93	2300413.94
97	340041.77	2300562.48
98	340081.43	2300710.55
99	340122.89	2300858.12
100	340166.15	2301005.17
101	340211.21	2301151.68
102	340258.05	2301297.64
103	340306.67	2301443.00
104	340357.07	2301587.77
105	340409.22	2301731.91
106	340463.14	2301875.40
107	340518.80	2302018.22
108	340576.21	2302160.35
109	340635.35	2302301.76
110	340696.21	2302442.45
111	340758.78	2302582.38
112	340823.06	2302721.53
113	340889.04	2302859.89
114	340956.70	2302997.44
115	341026.04	2303134.15
116	341097.04	2303269.99
117	341169.69	2303404.97

Обозначение характерных точек границ	Координаты МСК-65.15	
	X	Y
118	341240.68	2303533.07
119	341279.20	2303601.57
120	341163.86	2303667.28
121	341025.96	2303745.85
122	340944.79	2303792.09
123	340905.07	2303721.44
124	340827.10	2303580.61
125	340752.33	2303441.44
126	340679.26	2303301.37
127	340607.91	2303160.41
128	340538.28	2303018.60
129	340470.39	2302875.94
130	340404.25	2302732.46
131	340339.87	2302588.19
132	340277.25	2302443.14
133	340216.42	2302297.34
134	340157.36	2302150.80
135	340100.11	2302003.56
136	340044.65	2301855.62
137	339991.01	2301707.02
138	339939.18	2301557.78
139	339889.19	2301407.91
140	339841.03	2301257.44
141	339794.71	2301106.40
142	339750.24	2300954.80
143	339707.62	2300802.67
144	339666.87	2300650.03
145	339627.98	2300496.90
146	339590.97	2300343.31
147	339555.83	2300189.28
148	339522.58	2300034.83
149	339491.23	2299879.99
150	339461.76	2299724.77
151	339435.89	2299579.15
152	339411.68	2299433.17
153	339394.09	2299320.68
154	339384.77	2299257.13
155	339362.92	2299100.66
156	339342.99	2298943.94
157	339324.97	2298786.98
158	339308.87	2298629.82

Обозначение характерных точек границ	Координаты МСК-65.15	
	X	Y
159	339294.69	2298472.47
160	339283.16	2298325.02
161	339273.24	2298176.08
162	339264.49	2298018.76
163	339257.32	2297843.75
164	339252.68	2297683.77
165	339250.06	2297525.81
166	339249.38	2297367.82
167	339250.62	2297209.84
168	339253.79	2297051.89
169	339258.90	2296893.98
170	339265.93	2296736.15
171	339274.89	2296578.42
172	339285.78	2296420.81
173	339298.59	2296263.34
174	339313.32	2296106.04
175	339329.97	2295948.94
176	339348.55	2295792.04
177	339369.03	2295635.39
178	339391.43	2295479.00
179	339415.74	2295322.90
180	339441.96	2295167.10
181	339470.07	2295011.63
182	339500.08	2294856.52
183	339531.99	2294701.79
184	339561.79	2294565.29
185	339596.00	2294415.85
186	339638.67	2294241.51
187	339678.44	2294087.11
188	339719.73	2293934.61
189	339762.88	2293782.63
190	339807.89	2293631.19
191	339854.74	2293480.31
192	339903.43	2293330.02
193	339953.96	2293180.33
194	340006.31	2293031.27
195	340060.48	2292882.86
196	340116.45	2292735.12
197	340174.23	2292588.08
198	340233.80	2292441.75
199	340295.15	2292296.16

Обозначение характерных точек границ	Координаты МСК-65.15	
	X	Y
200	340358.28	2292151.33
201	340423.17	2292007.29
202	340489.81	2291864.05
203	340558.20	2291721.63
204	340628.33	2291580.06
205	340700.18	2291439.36
206	340773.74	2291299.54
207	340849.01	2291160.64
208	340925.97	2291022.66
209	341004.60	2290885.63
210	341084.91	2290749.58
211	341166.87	2290614.52
212	341250.48	2290480.46
213	341335.71	2290347.44
214	341422.57	2290215.48
215	341511.03	2290084.58
216	341601.09	2289954.77
217	341692.72	2289826.07
218	341785.92	2289698.50
219	341880.67	2289572.08
220	341976.96	2289446.83
221	342074.77	2289322.76
222	342167.70	2289207.70
223	342322.47	2289021.64
224	342421.94	2289106.08
17	342543.07	2289208.90
Контур 4.65.3		
225	350330.34	2294125.79
226	350244.30	2294229.89
227	350173.01	2294320.51
228	350148.93	2294352.16
229	350133.63	2294357.67
230	350074.98	2294380.18
231	350016.80	2294403.92
232	349959.14	2294428.88
233	349902.01	2294455.03
234	349868.77	2294471.10
235	349928.38	2294385.34
236	349995.76	2294292.67
237	350050.40	2294220.40
238	350122.84	2294128.44

Обозначение характерных точек границ	Координаты МСК-65.15	
	X	Y
239	350209.72	2294023.39
225	350330.34	2294125.79
Сектор 4.66 Набс от 355.00 м до 360.00 м		
Контур 4.66.1		
1	349381.60	2299571.02
2	349417.99	2299653.30
3	349464.68	2299753.89
4	349516.13	2299858.69
5	349557.31	2299938.60
6	349612.39	2300040.68
7	349643.33	2300095.75
8	349505.85	2300174.08
9	349479.63	2300127.44
10	349435.09	2300045.86
11	349380.95	2299942.02
12	349332.07	2299843.17
13	349291.00	2299756.24
14	349242.26	2299647.35
15	349206.18	2299562.45
16	349162.44	2299453.83
17	349125.46	2299356.18
18	349125.71	2299356.42
19	349171.96	2299398.95
20	349219.09	2299440.50
21	349267.08	2299481.05
22	349315.91	2299520.59
23	349365.55	2299559.10
1	349381.60	2299571.02
Контур 4.66.2		
24	342179.70	2288900.43
25	342300.82	2289003.25
26	342322.47	2289021.64
27	342167.70	2289207.70
28	342074.77	2289322.76
29	341976.96	2289446.83
30	341880.67	2289572.08
31	341785.92	2289698.50
32	341692.72	2289826.07
33	341601.09	2289954.77

Обозначение характерных точек границ	Координаты МСК-65.15	
	X	Y
34	341511.03	2290084.58
35	341422.57	2290215.48
36	341335.71	2290347.44
37	341250.48	2290480.46
38	341166.87	2290614.52
39	341084.91	2290749.58
40	341004.60	2290885.63
41	340925.97	2291022.66
42	340849.01	2291160.64
43	340773.74	2291299.54
44	340700.18	2291439.36
45	340628.33	2291580.06
46	340558.20	2291721.63
47	340489.81	2291864.05
48	340423.17	2292007.29
49	340358.28	2292151.33
50	340295.15	2292296.16
51	340233.80	2292441.75
52	340174.23	2292588.08
53	340116.45	2292735.12
54	340060.48	2292882.86
55	340006.31	2293031.27
56	339953.96	2293180.33
57	339903.43	2293330.02
58	339854.74	2293480.31
59	339807.89	2293631.19
60	339762.88	2293782.63
61	339719.73	2293934.61
62	339678.44	2294087.11
63	339638.67	2294241.51
64	339596.00	2294415.85
65	339561.79	2294565.29
66	339531.99	2294701.79
67	339500.08	2294856.52
68	339470.07	2295011.63
69	339441.96	2295167.10
70	339415.74	2295322.90
71	339391.43	2295479.00
72	339369.03	2295635.39
73	339348.55	2295792.04
74	339329.97	2295948.94

Обозначение характерных точек границ	Координаты МСК-65.15	
	X	Y
75	339313.32	2296106.04
76	339298.59	2296263.34
77	339285.78	2296420.81
78	339274.89	2296578.42
79	339265.93	2296736.15
80	339258.90	2296893.98
81	339253.79	2297051.89
82	339250.62	2297209.84
83	339249.38	2297367.82
84	339250.06	2297525.81
85	339252.68	2297683.77
86	339257.32	2297843.75
87	339264.49	2298018.76
88	339273.24	2298176.08
89	339283.16	2298325.02
90	339294.69	2298472.47
91	339308.87	2298629.82
92	339324.97	2298786.98
93	339342.99	2298943.94
94	339362.92	2299100.66
95	339384.77	2299257.13
96	339394.09	2299320.68
97	339411.68	2299433.17
98	339435.89	2299579.15
99	339461.76	2299724.77
100	339491.23	2299879.99
101	339522.58	2300034.83
102	339555.83	2300189.28
103	339590.97	2300343.31
104	339627.98	2300496.90
105	339666.87	2300650.03
106	339707.62	2300802.67
107	339750.24	2300954.80
108	339794.71	2301106.40
109	339841.03	2301257.44
110	339889.19	2301407.91
111	339939.18	2301557.78
112	339991.01	2301707.02
113	340044.65	2301855.62
114	340100.11	2302003.56
115	340157.36	2302150.80

Обозначение характерных точек границ	Координаты МСК-65.15	
	X	Y
116	340216.42	2302297.34
117	340277.25	2302443.14
118	340339.87	2302588.19
119	340404.25	2302732.46
120	340470.39	2302875.94
121	340538.28	2303018.60
122	340607.91	2303160.41
123	340679.26	2303301.37
124	340752.33	2303441.44
125	340827.10	2303580.61
126	340905.07	2303721.44
127	340944.79	2303792.09
128	340888.06	2303824.41
129	340750.19	2303902.96
130	340612.38	2303981.48
131	340610.39	2303982.61
132	340564.22	2303900.50
133	340489.19	2303764.83
134	340412.19	2303621.52
135	340336.95	2303477.28
136	340263.47	2303332.12
137	340191.77	2303186.09
138	340121.86	2303039.18
139	340053.76	2302891.44
140	339987.46	2302742.87
141	339922.98	2302593.50
142	339860.33	2302443.36
143	339799.52	2302292.47
144	339740.56	2302140.84
145	339683.45	2301988.50
146	339628.21	2301835.48
147	339574.85	2301681.79
148	339523.36	2301527.46
149	339473.77	2301372.52
150	339426.07	2301216.98
151	339380.28	2301060.87
152	339336.39	2300904.21
153	339294.42	2300747.03
154	339254.38	2300589.34
155	339216.27	2300431.18
156	339180.09	2300272.57

Обозначение характерных точек границ	Координаты МСК-65.15	
	X	Y
157	339145.85	2300113.52
158	339113.56	2299954.07
159	339083.22	2299794.23
160	339054.83	2299634.04
161	339031.65	2299493.98
162	339013.55	2299378.19
163	339003.93	2299312.67
164	338981.44	2299151.55
165	338960.91	2298990.16
166	338942.35	2298828.53
167	338925.77	2298666.69
168	338911.17	2298504.66
169	338898.55	2298342.46
170	338889.09	2298199.51
171	338880.08	2298037.42
172	338872.69	2297857.20
173	338867.91	2297692.49
174	338865.22	2297529.82
175	338864.51	2297367.13
176	338865.79	2297204.45
177	338869.06	2297041.79
178	338874.32	2296879.19
179	338881.56	2296716.66
180	338890.79	2296554.24
181	338902.00	2296391.93
182	338915.19	2296229.78
183	338930.36	2296067.80
184	338947.51	2295906.02
185	338966.63	2295744.46
186	338987.73	2295583.14
187	339010.80	2295422.10
188	339035.83	2295261.35
189	339062.83	2295100.91
190	339091.78	2294940.82
191	339122.68	2294781.10
192	339155.54	2294621.76
193	339188.54	2294470.94
194	339222.08	2294324.67
195	339265.40	2294177.76
196	339306.35	2293988.78
197	339348.87	2293831.75

Обозначение характерных точек границ	Координаты МСК-65.15	
	X	Y
198	339393.31	2293675.25
199	339439.65	2293519.30
200	339487.90	2293363.93
201	339538.04	2293209.16
202	339590.07	2293055.01
203	339643.98	2292901.52
204	339699.76	2292748.69
205	339757.40	2292596.55
206	339816.89	2292445.13
207	339878.24	2292294.45
208	339941.41	2292144.53
209	340006.42	2291995.39
210	340073.24	2291847.06
211	340141.87	2291699.56
212	340212.30	2291552.90
213	340284.51	2291407.12
214	340358.50	2291262.23
215	340434.25	2291118.25
216	340511.76	2290975.21
217	340591.01	2290833.13
218	340671.98	2290692.03
219	340754.68	2290551.92
220	340839.08	2290412.84
221	340925.17	2290274.80
222	341012.95	2290137.82
223	341102.39	2290001.92
224	341193.48	2289867.13
225	341286.22	2289733.46
226	341380.58	2289600.93
227	341476.55	2289469.56
228	341574.12	2289339.38
229	341673.28	2289210.40
230	341774.00	2289082.64
231	341876.27	2288956.12
232	342029.07	2288772.56
233	342058.59	2288797.61
24	342179.70	2288900.43
Контур 4.66.3		
234	350209.72	2294023.39
235	350122.84	2294128.44
236	350050.40	2294220.40

Обозначение характерных точек границ	Координаты МСК-65.15	
	X	Y
237	349995.76	2294292.67
238	349928.38	2294385.34
239	349868.77	2294471.10
240	349845.44	2294482.38
241	349789.46	2294510.90
242	349734.09	2294540.59
243	349679.35	2294571.44
244	349625.27	2294603.42
245	349576.42	2294633.71
246	349619.78	2294563.12
247	349684.82	2294461.52
248	349740.98	2294377.67
249	349801.71	2294290.43
250	349870.96	2294195.33
251	349925.01	2294123.90
252	349999.66	2294029.14
253	350089.09	2293920.99
234	350209.72	2294023.39
Сектор 4.67		
Набс от 360.00 м до 365.00 м		
Контур 4.67.1		
1	349125.46	2299356.18
2	349162.44	2299453.83
3	349206.18	2299562.45
4	349242.26	2299647.35
5	349291.00	2299756.24
6	349332.07	2299843.17
7	349380.95	2299942.02
8	349435.09	2300045.86
9	349479.63	2300127.44
10	349505.85	2300174.08
11	349368.37	2300252.40
12	349359.62	2300236.85
13	349303.64	2300135.57
14	349254.64	2300042.44
15	349207.27	2299948.41
16	349156.66	2299842.56
17	349117.98	2299757.78
18	349070.08	2299647.13
19	349034.07	2299559.42

Обозначение характерных точек границ	Координаты МСК-65.15	
	X	Y
20	348990.40	2299447.04
21	348951.57	2299340.44
22	348919.91	2299248.46
23	348982.78	2299212.64
24	348992.44	2299223.15
25	349035.93	2299268.50
26	349080.36	2299312.93
1	349125.46	2299356.18
Контур 4.67.2		
27	341937.49	2288694.81
28	342029.07	2288772.56
29	341876.27	2288956.12
30	341774.00	2289082.64
31	341673.28	2289210.40
32	341574.12	2289339.38
33	341476.55	2289469.56
34	341380.58	2289600.93
35	341286.22	2289733.46
36	341193.48	2289867.13
37	341102.39	2290001.92
38	341012.95	2290137.82
39	340925.17	2290274.80
40	340839.08	2290412.84
41	340754.68	2290551.92
42	340671.98	2290692.03
43	340591.01	2290833.13
44	340511.76	2290975.21
45	340434.25	2291118.25
46	340358.50	2291262.23
47	340284.51	2291407.12
48	340212.30	2291552.90
49	340141.87	2291699.56
50	340073.24	2291847.06
51	340006.42	2291995.39
52	339941.41	2292144.53
53	339878.24	2292294.45
54	339816.89	2292445.13
55	339757.40	2292596.55
56	339699.76	2292748.69
57	339643.98	2292901.52
58	339590.07	2293055.01

Обозначение характерных точек границ	Координаты МСК-65.15	
	X	Y
59	339538.04	2293209.16
60	339487.90	2293363.93
61	339439.65	2293519.30
62	339393.31	2293675.25
63	339348.87	2293831.75
64	339306.35	2293988.78
65	339265.40	2294147.76
66	339222.08	2294324.67
67	339188.54	2294470.94
68	339155.54	2294621.76
69	339122.68	2294781.10
70	339091.78	2294940.82
71	339062.83	2295100.91
72	339035.83	2295261.35
73	339010.80	2295422.10
74	338987.73	2295583.14
75	338966.63	2295744.46
76	338947.51	2295906.02
77	338930.36	2296067.80
78	338915.19	2296229.78
79	338902.00	2296391.93
80	338890.79	2296554.24
81	338881.56	2296716.66
82	338874.32	2296879.19
83	338869.06	2297041.79
84	338865.79	2297204.45
85	338864.51	2297367.13
86	338865.22	2297529.82
87	338867.91	2297692.49
88	338872.69	2297857.20
89	338880.08	2298037.42
90	338889.09	2298199.51
91	338898.55	2298342.46
92	338911.17	2298504.66
93	338925.77	2298666.69
94	338942.35	2298828.53
95	338960.91	2298990.16
96	338981.44	2299151.55
97	339003.93	2299312.67
98	339013.55	2299378.19
99	339031.65	2299493.98

Обозначение характерных точек границ	Координаты МСК-65.15	
	X	Y
100	339054.83	2299634.04
101	339083.22	2299794.23
102	339113.56	2299954.07
103	339145.85	2300113.52
104	339180.09	2300272.57
105	339216.27	2300431.18
106	339254.38	2300589.34
107	339294.42	2300747.03
108	339336.39	2300904.21
109	339380.28	2301060.87
110	339426.07	2301216.98
111	339473.77	2301372.52
112	339523.36	2301527.46
113	339574.85	2301681.79
114	339628.21	2301835.48
115	339683.45	2301988.50
116	339740.56	2302140.84
117	339799.52	2302292.47
118	339860.33	2302443.36
119	339922.98	2302593.50
120	339987.46	2302742.87
121	340053.76	2302891.44
122	340121.86	2303039.18
123	340191.77	2303186.09
124	340263.47	2303332.12
125	340336.95	2303477.28
126	340412.19	2303621.52
127	340489.19	2303764.83
128	340564.22	2303900.50
129	340610.39	2303982.61
130	340474.58	2304059.99
131	340336.78	2304138.49
132	340275.98	2304173.13
133	340228.45	2304088.59
134	340151.28	2303949.05
135	340072.05	2303801.59
136	339994.63	2303653.18
137	339919.03	2303503.84
138	339845.26	2303353.58
139	339773.34	2303202.43
140	339703.26	2303050.41

Обозначение характерных точек границ	Координаты МСК-65.15	
	X	Y
141	339635.04	2302897.55
142	339568.70	2302743.87
143	339504.24	2302589.39
144	339441.68	2302434.13
145	339381.01	2302278.12
146	339322.26	2302121.38
147	339265.42	2301963.93
148	339210.51	2301805.80
149	339157.54	2301647.01
150	339106.51	2301487.59
151	339057.43	2301327.56
152	339010.32	2301166.93
153	338965.16	2301005.75
154	338921.98	2300844.02
155	338880.78	2300681.78
156	338841.57	2300519.05
157	338804.34	2300355.85
158	338769.12	2300192.21
159	338735.89	2300028.15
160	338704.67	2299863.69
161	338675.46	2299698.87
162	338649.95	2299544.29
163	338631.83	2299427.77
164	338623.10	2299368.22
165	338599.95	2299202.43
166	338578.83	2299036.38
167	338559.74	2298870.08
168	338542.68	2298703.56
169	338527.66	2298536.85
170	338514.67	2298369.96
171	338504.29	2298212.13
172	338495.40	2298050.79
173	338487.68	2297859.76
174	338483.15	2297701.20
175	338480.38	2297533.84
176	338479.65	2297366.45
177	338480.97	2297199.06
178	338484.33	2297031.70
179	338489.74	2296864.40
180	338497.19	2296697.18
181	338506.68	2296530.05

Обозначение характерных точек границ	Координаты МСК-65.15	
	X	Y
182	338518.22	2296363.06
183	338531.79	2296196.22
184	338547.40	2296029.56
185	338565.05	2295863.10
186	338584.72	2295696.87
187	338606.43	2295530.90
188	338630.16	2295365.20
189	338655.92	2295199.80
190	338683.70	2295034.73
191	338713.48	2294870.01
192	338745.28	2294705.67
193	338779.09	2294541.73
194	338815.43	2294375.94
195	338848.09	2294233.76
196	338892.13	2294054.01
197	338934.26	2293890.45
198	338978.01	2293728.88
199	339023.73	2293567.86
200	339071.41	2293407.40
201	339121.05	2293247.54
202	339172.65	2293088.30
203	339226.18	2292929.70
204	339281.64	2292771.76
205	339339.04	2292614.52
206	339398.34	2292457.99
207	339459.56	2292302.19
208	339522.67	2292147.16
209	339587.68	2291992.90
210	339654.56	2291839.46
211	339723.32	2291686.84
212	339793.93	2291535.07
213	339866.39	2291384.17
214	339940.69	2291234.18
215	340016.82	2291085.10
216	340094.76	2290936.96
217	340174.51	2290789.79
218	340256.04	2290643.60
219	340339.36	2290498.42
220	340424.45	2290354.26
221	340511.29	2290211.16
222	340599.87	2290069.13

Обозначение характерных точек границ	Координаты МСК-65.15	
	X	Y
223	340690.18	2289928.19
224	340782.21	2289788.37
225	340875.94	2289649.68
226	340971.35	2289512.14
227	341068.44	2289375.79
228	341167.19	2289240.62
229	341267.58	2289106.68
230	341369.60	2288973.97
231	341473.23	2288842.52
232	341578.46	2288712.34
233	341735.67	2288523.48
234	341816.46	2288592.07
27	341937.49	2288694.81
Контур 4.67.3		
235	350089.09	2293920.99
236	349999.66	2294029.14
237	349925.01	2294123.90
238	349870.96	2294195.33
239	349801.71	2294290.43
240	349740.98	2294377.67
241	349684.82	2294461.52
242	349619.78	2294563.12
243	349576.42	2294633.71
244	349571.87	2294636.53
245	349519.18	2294670.75
246	349467.21	2294706.06
247	349415.99	2294742.46
248	349365.55	2294779.92
249	349315.91	2294818.43
250	349270.27	2294855.38
251	349278.56	2294839.53
252	349335.90	2294733.47
253	349382.55	2294650.93
254	349443.86	2294547.11
255	349499.23	2294457.63
256	349556.21	2294369.09
257	349621.73	2294271.76
258	349675.15	2294195.40
259	349746.17	2294097.97
260	349801.45	2294025.03
261	349876.48	2293929.83

Обозначение характерных точек границ	Координаты МСК-65.15	
	X	Y
262	349968.47	2293818.59
235	350089.09	2293920.99
Сектор 4.68 Набс от 365.00 м до 370.00 м		
Контур 4.68.1		
1	348951.57	2299340.44
2	348990.40	2299447.04
3	349034.07	2299559.42
4	349070.08	2299647.13
5	349117.98	2299757.78
6	349156.66	2299842.56
7	349207.27	2299948.41
8	349254.64	2300042.44
9	349303.64	2300135.57
10	349359.62	2300236.85
11	349368.37	2300252.40
12	349230.89	2300330.73
13	349172.29	2300225.24
14	349127.31	2300140.74
15	349071.18	2300030.13
16	349031.52	2299948.31
17	348979.24	2299835.09
18	348941.46	2299749.01
19	348894.74	2299637.05
20	348857.17	2299541.71
21	348817.00	2299434.18
22	348779.89	2299328.24
23	348919.91	2299248.46
1	348951.57	2299340.44
Контур 4.68.2		
24	341574.43	2288386.61
25	341695.44	2288489.34
26	341735.67	2288523.48
27	341578.46	2288712.34
28	341473.23	2288842.52
29	341369.60	2288973.97
30	341267.58	2289106.68
31	341167.19	2289240.62
32	341068.44	2289375.79
33	340971.35	2289512.14

Обозначение характерных точек границ	Координаты МСК-65.15	
	X	Y
34	340875.94	2289649.68
35	340782.21	2289788.37
36	340690.18	2289928.19
37	340599.87	2290069.13
38	340511.29	2290211.16
39	340424.45	2290354.26
40	340339.36	2290498.42
41	340256.04	2290643.60
42	340174.51	2290789.79
43	340094.76	2290936.96
44	340016.82	2291085.10
45	339940.69	2291234.18
46	339866.39	2291384.17
47	339793.93	2291535.07
48	339723.32	2291686.84
49	339654.56	2291839.46
50	339587.68	2291992.90
51	339522.67	2292147.16
52	339459.56	2292302.19
53	339398.34	2292457.99
54	339339.04	2292614.52
55	339281.64	2292771.76
56	339226.18	2292929.70
57	339172.65	2293088.30
58	339121.05	2293247.54
59	339071.41	2293407.40
60	339023.73	2293567.86
61	338978.01	2293728.88
62	338934.26	2293890.45
63	338892.13	2294054.01
64	338848.09	2294233.76
65	338815.43	2294375.94
66	338779.09	2294541.73
67	338745.28	2294705.67
68	338713.48	2294870.01
69	338683.70	2295034.73
70	338655.92	2295199.80
71	338630.16	2295365.20
72	338606.43	2295530.90
73	338584.72	2295696.87
74	338565.05	2295863.10

Обозначение характерных точек границ	Координаты МСК-65.15	
	X	Y
75	338547.40	2296029.56
76	338531.79	2296196.22
77	338518.22	2296363.06
78	338506.68	2296530.05
79	338497.19	2296697.18
80	338489.74	2296864.40
81	338484.33	2297031.70
82	338480.97	2297199.06
83	338479.65	2297366.45
84	338480.38	2297533.84
85	338483.15	2297701.20
86	338487.68	2297859.76
87	338495.40	2298050.79
88	338504.29	2298212.13
89	338514.67	2298369.96
90	338527.66	2298536.85
91	338542.68	2298703.56
92	338559.74	2298870.08
93	338578.83	2299036.38
94	338599.95	2299202.43
95	338623.10	2299368.22
96	338631.83	2299427.77
97	338649.95	2299544.29
98	338675.46	2299698.87
99	338704.67	2299863.69
100	338735.89	2300028.15
101	338769.12	2300192.21
102	338804.34	2300355.85
103	338841.57	2300519.05
104	338880.78	2300681.78
105	338921.98	2300844.02
106	338965.16	2301005.75
107	339010.32	2301166.93
108	339057.43	2301327.56
109	339106.51	2301487.59
110	339157.54	2301647.01
111	339210.51	2301805.80
112	339265.42	2301963.93
113	339322.26	2302121.38
114	339381.01	2302278.12
115	339441.68	2302434.13

Обозначение характерных точек границ	Координаты МСК-65.15	
	X	Y
116	339504.24	2302589.39
117	339568.70	2302743.87
118	339635.04	2302897.55
119	339703.26	2303050.41
120	339773.34	2303202.43
121	339845.26	2303353.58
122	339919.03	2303503.84
123	339994.63	2303653.18
124	340072.05	2303801.59
125	340151.28	2303949.05
126	340228.45	2304088.59
127	340275.98	2304173.13
128	340198.98	2304217.00
129	340061.19	2304295.50
130	339941.58	2304363.65
131	339892.68	2304276.68
132	339813.37	2304133.26
133	339731.92	2303981.67
134	339652.32	2303829.09
135	339574.60	2303675.55
136	339498.76	2303521.07
137	339424.81	2303365.67
138	339352.76	2303209.39
139	339282.63	2303052.23
140	339214.43	2302894.23
141	339148.16	2302735.41
142	339083.83	2302575.79
143	339021.46	2302415.40
144	338961.06	2302254.25
145	338902.63	2302092.39
146	338846.17	2301929.82
147	338791.71	2301766.57
148	338739.25	2301602.67
149	338688.80	2301438.14
150	338640.36	2301273.00
151	338593.94	2301107.29
152	338549.54	2300941.02
153	338507.19	2300774.22
154	338466.87	2300606.92
155	338428.60	2300439.13
156	338392.38	2300270.89

Обозначение характерных точек границ	Координаты МСК-65.15	
	X	Y
157	338358.22	2300102.23
158	338326.13	2299933.15
159	338296.10	2299763.70
160	338269.87	2299604.79
161	338251.25	2299485.06
162	338242.26	2299423.76
163	338218.47	2299253.32
164	338196.75	2299082.60
165	338177.12	2298911.63
166	338159.59	2298740.43
167	338144.14	2298569.04
168	338130.79	2298397.46
169	338120.13	2298235.24
170	338110.97	2298069.29
171	338103.04	2297872.89
172	338098.13	2297698.96
173	338095.42	2297526.89
174	338094.80	2297354.80
175	338096.29	2297182.71
176	338099.88	2297010.66
177	338105.58	2296838.66
178	338113.37	2296666.74
179	338123.26	2296494.93
180	338135.26	2296323.26
181	338149.34	2296151.75
182	338165.53	2295980.41
183	338183.80	2295809.30
184	338204.16	2295638.41
185	338226.61	2295467.79
186	338251.15	2295297.45
187	338277.76	2295127.43
188	338306.45	2294957.75
189	338337.20	2294788.42
190	338370.03	2294619.49
191	338404.91	2294450.97
192	338444.82	2294269.85
193	338474.49	2294141.23
194	338521.57	2293949.45
195	338562.17	2293792.13
196	338607.15	2293626.02
197	338654.15	2293460.47

Обозначение характерных точек границ	Координаты МСК-65.15	
	X	Y
198	338703.17	2293295.51
199	338754.21	2293131.15
200	338807.25	2292967.44
201	338862.29	2292804.38
202	338919.31	2292642.01
203	338978.31	2292480.35
204	339039.29	2292319.42
205	339102.22	2292159.25
206	339167.11	2291999.86
207	339233.94	2291841.27
208	339302.71	2291683.52
209	339373.39	2291526.61
210	339445.99	2291370.58
211	339520.48	2291215.45
212	339596.87	2291061.24
213	339675.14	2290907.97
214	339755.27	2290755.67
215	339837.25	2290604.36
216	339921.08	2290454.07
217	340006.74	2290304.81
218	340094.22	2290156.61
219	340183.50	2290009.49
220	340274.57	2289863.46
221	340367.42	2289718.57
222	340462.03	2289574.82
223	340558.39	2289432.23
224	340656.48	2289290.83
225	340756.30	2289150.64
226	340857.82	2289011.69
227	340961.03	2288873.98
228	341065.92	2288737.54
229	341172.46	2288602.40
230	341280.65	2288468.56
231	341442.26	2288274.40
232	341453.43	2288283.88
24	341574.43	2288386.61
Контур 4.68.3		
233	349968.47	2293818.59
234	349876.48	2293929.83
235	349801.45	2294025.03
236	349746.17	2294097.97

Обозначение характерных точек границ	Координаты МСК-65.15	
	X	Y
237	349675.15	2294195.40
238	349621.73	2294271.76
239	349556.21	2294369.09
240	349499.23	2294457.63
241	349443.86	2294547.11
242	349382.55	2294650.93
243	349335.90	2294733.47
244	349278.56	2294839.53
245	349270.27	2294855.38
246	349267.08	2294857.97
247	349232.19	2294887.46
248	349123.33	2294795.04
249	349144.56	2294754.52
250	349201.96	2294648.70
251	349255.46	2294554.71
252	349310.67	2294461.60
253	349374.33	2294359.10
254	349426.30	2294278.69
255	349495.64	2294175.86
256	349547.85	2294101.41
257	349621.35	2294000.67
258	349680.42	2293922.91
259	349755.00	2293828.41
260	349847.85	2293716.19
233	349968.47	2293818.59
Сектор 4.69		
Набс от 370.00 м до 375.00 м		
Контур 4.69.1		
1	348817.00	2299434.18
2	348857.17	2299541.71
3	348894.74	2299637.05
4	348941.46	2299749.01
5	348979.24	2299835.09
6	349031.52	2299948.31
7	349071.18	2300030.13
8	349127.31	2300140.74
9	349172.29	2300225.24
10	349230.89	2300330.73
11	349093.41	2300409.05
12	349087.88	2300399.22

Обозначение характерных точек границ	Координаты МСК-65.15	
	X	Y
13	349027.84	2300290.81
14	348984.29	2300208.63
15	348927.77	2300097.09
16	348887.26	2300013.37
17	348834.87	2299899.83
18	348797.45	2299814.69
19	348749.26	2299699.30
20	348714.99	2299612.84
21	348671.05	2299495.77
22	348639.93	2299407.98
23	348779.89	2299328.24
1	348817.00	2299434.18
Контур 4.69.2		
24	349847.85	2293716.19
25	349755.00	2293828.41
26	349680.42	2293922.91
27	349621.35	2294000.67
28	349547.85	2294101.41
29	349495.64	2294175.86
30	349426.30	2294278.69
31	349374.33	2294359.10
32	349310.67	2294461.60
33	349255.46	2294554.71
34	349201.96	2294648.70
35	349144.56	2294754.52
36	349123.33	2294795.04
37	349070.75	2294750.41
38	348999.64	2294690.04
39	349025.95	2294640.71
40	349070.73	2294559.19
41	349132.93	2294450.71
42	349180.66	2294370.89
43	349246.79	2294264.77
44	349297.42	2294186.75
45	349367.39	2294083.12
46	349422.87	2294004.18
47	349496.45	2293903.47
48	349555.20	2293826.19
49	349631.86	2293729.05
50	349727.22	2293613.79
24	349847.85	2293716.19

Обозначение характерных точек границ	Координаты МСК-65.15	
	X	Y
Контур 4.69.3		
51	341332.42	2288181.16
52	341442.26	2288274.40
53	341280.65	2288468.56
54	341172.46	2288602.40
55	341065.92	2288737.54
56	340961.03	2288873.98
57	340857.82	2289011.69
58	340756.30	2289150.64
59	340656.48	2289290.83
60	340558.39	2289432.23
61	340462.03	2289574.82
62	340367.42	2289718.57
63	340274.57	2289863.46
64	340183.50	2290009.49
65	340094.22	2290156.61
66	340006.74	2290304.81
67	339921.08	2290454.07
68	339837.25	2290604.36
69	339755.27	2290755.67
70	339675.14	2290907.97
71	339596.87	2291061.24
72	339520.48	2291215.45
73	339445.99	2291370.58
74	339373.39	2291526.61
75	339302.71	2291683.52
76	339233.94	2291841.27
77	339167.11	2291999.86
78	339102.22	2292159.25
79	339039.29	2292319.42
80	338978.31	2292480.35
81	338919.31	2292642.01
82	338862.29	2292804.38
83	338807.25	2292967.44
84	338754.21	2293131.15
85	338703.17	2293295.51
86	338654.15	2293460.47
87	338607.15	2293626.02
88	338562.17	2293792.13
89	338521.57	2293949.45
90	338474.49	2294141.23

Обозначение характерных точек границ	Координаты МСК-65.15	
	X	Y
91	338444.82	2294269.85
92	338404.91	2294450.97
93	338370.03	2294619.49
94	338337.20	2294788.42
95	338306.45	2294957.75
96	338277.76	2295127.43
97	338251.15	2295297.45
98	338226.61	2295467.79
99	338204.16	2295638.41
100	338183.80	2295809.30
101	338165.53	2295980.41
102	338149.34	2296151.75
103	338135.26	2296323.26
104	338123.26	2296494.93
105	338113.37	2296666.74
106	338105.58	2296838.66
107	338099.88	2297010.66
108	338096.29	2297182.71
109	338094.80	2297354.80
110	338095.42	2297526.89
111	338098.13	2297698.96
112	338103.04	2297872.89
113	338110.97	2298069.29
114	338120.13	2298235.24
115	338130.79	2298397.46
116	338144.14	2298569.04
117	338159.59	2298740.43
118	338177.12	2298911.63
119	338196.75	2299082.60
120	338218.47	2299253.32
121	338242.26	2299423.76
122	338251.25	2299485.06
123	338269.87	2299604.79
124	338296.10	2299763.70
125	338326.13	2299933.15
126	338358.22	2300102.23
127	338392.38	2300270.89
128	338428.60	2300439.13
129	338466.87	2300606.92
130	338507.19	2300774.22
131	338549.54	2300941.02

Обозначение характерных точек границ	Координаты МСК-65.15	
	X	Y
132	338593.94	2301107.29
133	338640.36	2301273.00
134	338688.80	2301438.14
135	338739.25	2301602.67
136	338791.71	2301766.57
137	338846.17	2301929.82
138	338902.63	2302092.39
139	338961.06	2302254.25
140	339021.46	2302415.40
141	339083.83	2302575.79
142	339148.16	2302735.41
143	339214.43	2302894.23
144	339282.63	2303052.23
145	339352.76	2303209.39
146	339424.81	2303365.67
147	339498.76	2303521.07
148	339574.60	2303675.55
149	339652.32	2303829.09
150	339731.92	2303981.67
151	339813.37	2304133.26
152	339892.68	2304276.68
153	339941.58	2304363.65
154	339923.40	2304374.01
155	339785.61	2304452.51
156	339647.82	2304531.01
157	339607.17	2304554.17
158	339556.91	2304464.77
159	339470.06	2304307.58
160	339386.50	2304151.78
161	339304.85	2303994.97
162	339225.13	2303837.17
163	339147.34	2303678.41
164	339071.49	2303518.71
165	338997.61	2303358.09
166	338925.69	2303196.59
167	338855.74	2303034.22
168	338787.79	2302871.00
169	338721.84	2302706.97
170	338657.89	2302542.15
171	338595.96	2302376.55
172	338536.06	2302210.21

Обозначение характерных точек границ	Координаты МСК-65.15	
	X	Y
173	338478.20	2302043.16
174	338422.38	2301875.40
175	338368.62	2301706.98
176	338316.92	2301537.92
177	338267.29	2301368.23
178	338219.73	2301197.95
179	338174.26	2301027.10
180	338130.88	2300855.72
181	338089.59	2300683.81
182	338050.41	2300511.41
183	338013.34	2300338.55
184	337978.38	2300165.24
185	337945.54	2299991.52
186	337914.83	2299817.42
187	337888.01	2299654.08
188	337869.31	2299533.10
189	337859.80	2299468.14
190	337835.49	2299293.03
191	337813.32	2299117.63
192	337793.29	2298941.97
193	337775.41	2298766.08
194	337759.68	2298589.99
195	337746.10	2298413.72
196	337735.96	2298258.34
197	337726.29	2298082.58
198	337718.40	2297886.01
199	337713.36	2297707.36
200	337710.57	2297530.59
201	337709.94	2297353.80
202	337711.47	2297177.01
203	337715.16	2297000.25
204	337721.01	2296823.55
205	337729.02	2296646.94
206	337739.18	2296470.44
207	337751.50	2296294.07
208	337765.97	2296117.87
209	337782.60	2295941.86
210	337801.37	2295766.06
211	337822.29	2295590.51
212	337845.36	2295415.23
213	337870.56	2295240.24

Обозначение характерных точек границ	Координаты МСК-65.15	
	X	Y
214	337897.90	2295065.57
215	337927.37	2294891.25
216	337958.97	2294717.30
217	337992.69	2294543.75
218	338028.53	2294370.63
219	338071.87	2294174.17
220	338100.67	2294049.67
221	338148.38	2293855.39
222	338192.95	2293682.90
223	338239.29	2293512.28
224	338287.72	2293342.25
225	338338.21	2293172.82
226	338390.77	2293004.02
227	338445.39	2292835.87
228	338502.06	2292668.41
229	338560.78	2292501.65
230	338621.52	2292335.61
231	338684.29	2292170.34
232	338749.07	2292005.84
233	338815.86	2291842.15
234	338884.65	2291679.28
235	338955.41	2291517.27
236	339028.16	2291356.13
237	339102.86	2291195.89
238	339179.52	2291036.58
239	339258.12	2290878.22
240	339338.64	2290720.83
241	339421.09	2290564.43
242	339505.43	2290409.06
243	339591.67	2290254.72
244	339679.79	2290101.45
245	339769.78	2289949.27
246	339861.61	2289798.20
247	339955.29	2289648.27
248	340050.79	2289499.48
249	340148.10	2289351.88
250	340247.21	2289205.48
251	340348.10	2289060.29
252	340450.75	2288916.36
253	340555.16	2288773.68
254	340661.30	2288632.29

Обозначение характерных точек границ	Координаты МСК-65.15	
	X	Y
255	340769.16	2288492.21
256	340878.72	2288353.46
257	340982.83	2288224.78
258	341148.86	2288025.33
259	341211.42	2288078.43
51	341332.42	2288181.16
Сектор 4.70 Набс от 375.00 м до 380.00 м		
Контур 4.70.1		
1	348714.99	2299612.84
2	348749.26	2299699.30
3	348797.45	2299814.69
4	348834.87	2299899.83
5	348887.26	2300013.37
6	348927.77	2300097.09
7	348984.29	2300208.63
8	349027.84	2300290.81
9	349087.88	2300399.22
10	349093.41	2300409.05
11	348955.93	2300487.38
12	348915.94	2300416.05
13	348855.21	2300303.24
14	348811.36	2300218.15
15	348754.80	2300103.19
16	348714.10	2300016.54
17	348661.79	2299899.59
18	348624.29	2299811.51
19	348576.31	2299692.72
20	348542.06	2299603.32
21	348500.14	2299487.61
22	348636.13	2299410.14
23	348639.93	2299407.98
24	348671.05	2299495.77
1	348714.99	2299612.84
Контур 4.70.2		
25	349727.22	2293613.79
26	349631.86	2293729.05
27	349555.20	2293826.19
28	349496.45	2293903.47
29	349422.87	2294004.18

Обозначение характерных точек границ	Координаты МСК-65.15	
	X	Y
30	349367.39	2294083.12
31	349297.42	2294186.75
32	349246.79	2294264.77
33	349180.66	2294370.89
34	349132.93	2294450.71
35	349070.73	2294559.19
36	349025.95	2294640.71
37	348999.64	2294690.04
38	348876.19	2294585.24
39	348889.57	2294560.23
40	348938.28	2294471.94
41	348999.59	2294365.29
42	349051.50	2294278.85
43	349116.67	2294174.51
44	349171.71	2294090.03
45	349240.67	2293988.16
46	349298.77	2293905.74
47	349371.41	2293806.47
48	349435.11	2293722.87
49	349510.22	2293627.82
50	349606.60	2293511.39
25	349727.22	2293613.79
Контур 4.70.3		
51	340969.41	2287872.99
52	341090.41	2287975.71
53	341148.86	2288025.33
54	340982.83	2288224.78
55	340878.72	2288353.46
56	340769.16	2288492.21
57	340661.30	2288632.29
58	340555.16	2288773.68
59	340450.75	2288916.36
60	340348.10	2289060.29
61	340247.21	2289205.48
62	340148.10	2289351.88
63	340050.79	2289499.48
64	339955.29	2289648.27
65	339861.61	2289798.20
66	339769.78	2289949.27
67	339679.79	2290101.45
68	339591.67	2290254.72

Обозначение характерных точек границ	Координаты МСК-65.15	
	X	Y
69	339505.43	2290409.06
70	339421.09	2290564.43
71	339338.64	2290720.83
72	339258.12	2290878.22
73	339179.52	2291036.58
74	339102.86	2291195.89
75	339028.16	2291356.13
76	338955.41	2291517.27
77	338884.65	2291679.28
78	338815.86	2291842.15
79	338749.07	2292005.84
80	338684.29	2292170.34
81	338621.52	2292335.61
82	338560.78	2292501.65
83	338502.06	2292668.41
84	338445.39	2292835.87
85	338390.77	2293004.02
86	338338.21	2293172.82
87	338287.72	2293342.25
88	338239.29	2293512.28
89	338192.95	2293682.90
90	338148.38	2293855.39
91	338100.67	2294049.67
92	338071.87	2294174.17
93	338028.53	2294370.63
94	337992.69	2294543.75
95	337958.97	2294717.30
96	337927.37	2294891.25
97	337897.90	2295065.57
98	337870.56	2295240.24
99	337845.36	2295415.23
100	337822.29	2295590.51
101	337801.37	2295766.06
102	337782.60	2295941.86
103	337765.97	2296117.87
104	337751.50	2296294.07
105	337739.18	2296470.44
106	337729.02	2296646.94
107	337721.01	2296823.55
108	337715.16	2297000.25
109	337711.47	2297177.01

Обозначение характерных точек границ	Координаты МСК-65.15	
	X	Y
110	337709.94	2297353.80
111	337710.57	2297530.59
112	337713.36	2297707.36
113	337718.40	2297886.01
114	337726.29	2298082.58
115	337735.96	2298258.34
116	337746.10	2298413.72
117	337759.68	2298589.99
118	337775.41	2298766.08
119	337793.29	2298941.97
120	337813.32	2299117.63
121	337835.49	2299293.03
122	337859.80	2299468.14
123	337869.31	2299533.10
124	337888.01	2299654.08
125	337914.83	2299817.42
126	337945.54	2299991.52
127	337978.38	2300165.24
128	338013.34	2300338.55
129	338050.41	2300511.41
130	338089.59	2300683.81
131	338130.88	2300855.72
132	338174.26	2301027.10
133	338219.73	2301197.95
134	338267.29	2301368.23
135	338316.92	2301537.92
136	338368.62	2301706.98
137	338422.38	2301875.40
138	338478.20	2302043.16
139	338536.06	2302210.21
140	338595.96	2302376.55
141	338657.89	2302542.15
142	338721.84	2302706.97
143	338787.79	2302871.00
144	338855.74	2303034.22
145	338925.69	2303196.59
146	338997.61	2303358.09
147	339071.49	2303518.71
148	339147.34	2303678.41
149	339225.13	2303837.17
150	339304.85	2303994.97

Обозначение характерных точек границ	Координаты МСК-65.15	
	X	Y
151	339386.50	2304151.78
152	339470.06	2304307.58
153	339556.91	2304464.77
154	339607.17	2304554.17
155	339510.03	2304609.51
156	339372.25	2304688.01
157	339272.76	2304744.69
158	339221.13	2304652.86
159	339131.99	2304491.52
160	339046.21	2304331.57
161	338962.40	2304170.59
162	338880.55	2304008.60
163	338800.69	2303845.61
164	338722.83	2303681.66
165	338646.98	2303516.78
166	338573.15	2303350.98
167	338501.34	2303184.29
168	338431.58	2303016.73
169	338363.88	2302848.34
170	338298.23	2302679.13
171	338234.66	2302509.13
172	338173.16	2302338.37
173	338113.76	2302166.87
174	338056.46	2301994.65
175	338001.27	2301821.75
176	337948.19	2301648.19
177	337897.24	2301473.99
178	337848.42	2301299.19
179	337801.74	2301123.80
180	337757.20	2300947.85
181	337714.82	2300771.37
182	337674.60	2300594.38
183	337636.54	2300416.92
184	337600.65	2300239.01
185	337566.94	2300060.67
186	337535.41	2299881.93
187	337507.89	2299714.27
188	337487.19	2299579.90
189	337478.92	2299523.37
190	337453.96	2299343.60
191	337431.20	2299163.53

Обозначение характерных точек границ	Координаты МСК-65.15	
	X	Y
192	337410.64	2298983.21
193	337392.29	2298802.64
194	337376.14	2298621.86
195	337362.20	2298440.90
196	337351.79	2298281.45
197	337341.86	2298100.94
198	337333.76	2297899.14
199	337328.59	2297715.76
200	337325.72	2297534.29
201	337325.08	2297352.79
202	337326.65	2297171.30
203	337330.44	2296989.84
204	337336.44	2296808.45
205	337344.66	2296627.14
206	337355.10	2296445.94
207	337367.74	2296264.88
208	337382.60	2296084.00
209	337399.67	2295903.30
210	337418.94	2295722.83
211	337440.42	2295542.61
212	337464.10	2295362.67
213	337489.97	2295183.02
214	337518.04	2295003.71
215	337548.29	2294824.75
216	337580.73	2294646.18
217	337615.35	2294468.01
218	337652.14	2294290.29
219	337696.63	2294088.61
220	337726.19	2293960.85
221	337775.19	2293761.32
222	337820.94	2293584.26
223	337868.52	2293409.11
224	337918.23	2293234.56
225	337970.06	2293060.62
226	338024.03	2292887.33
227	338080.10	2292714.71
228	338138.28	2292542.79
229	338198.55	2292371.60
230	338260.91	2292201.15
231	338325.35	2292031.48
232	338391.86	2291862.61

Обозначение характерных точек границ	Координаты МСК-65.15	
	X	Y
233	338460.42	2291694.56
234	338531.03	2291527.36
235	338603.69	2291361.04
236	338678.36	2291195.62
237	338755.05	2291031.12
238	338833.75	2290867.57
239	338914.44	2290705.00
240	338997.11	2290543.42
241	339081.74	2290382.87
242	339168.33	2290223.36
243	339256.87	2290064.92
244	339347.33	2289907.57
245	339439.71	2289751.34
246	339533.99	2289596.26
247	339630.16	2289442.33
248	339728.20	2289289.59
249	339828.10	2289138.06
250	339929.84	2288987.77
251	340033.41	2288838.72
252	340138.80	2288690.96
253	340245.98	2288544.49
254	340354.95	2288399.34
255	340465.67	2288255.53
256	340578.15	2288113.09
257	340685.02	2287981.01
258	340855.46	2287776.25
51	340969.41	2287872.99
Сектор 4.71		
Набс от 380.00 м до 385.00 м		
Контур 4.71.1		
1	348542.06	2299603.32
2	348576.31	2299692.72
3	348624.29	2299811.51
4	348661.79	2299899.59
5	348714.10	2300016.54
6	348754.80	2300103.19
7	348811.36	2300218.15
8	348855.21	2300303.24
9	348915.94	2300416.05
10	348955.93	2300487.38

Обозначение характерных точек границ	Координаты МСК-65.15	
	X	Y
11	348818.45	2300565.70
12	348781.93	2300500.69
13	348729.57	2300404.08
14	348674.32	2300297.78
15	348625.55	2300199.36
16	348574.23	2300091.10
17	348529.10	2299990.96
18	348481.78	2299880.89
19	348440.36	2299779.16
20	348397.10	2299667.44
21	348360.47	2299567.19
22	348500.14	2299487.61
1	348542.06	2299603.32
Контур 4.71.2		
23	349606.60	2293511.39
24	349510.22	2293627.82
25	349435.11	2293722.87
26	349371.41	2293806.47
27	349298.77	2293905.74
28	349240.67	2293988.16
29	349171.71	2294090.03
30	349116.67	2294174.51
31	349051.50	2294278.85
32	348999.59	2294365.29
33	348938.28	2294471.94
34	348889.57	2294560.23
35	348876.19	2294585.24
36	348777.35	2294501.33
37	348752.81	2294480.50
38	348804.71	2294386.69
39	348864.49	2294282.87
40	348921.14	2294188.76
41	348984.69	2294087.20
42	349044.74	2293995.23
43	349111.97	2293896.06
44	349175.36	2293806.35
45	349246.17	2293709.72
46	349312.80	2293622.39
47	349387.12	2293528.42
48	349485.98	2293408.99
23	349606.60	2293511.39

Обозначение характерных точек границ	Координаты МСК-65.15	
	X	Y
Контур 4.71.3		
49	340727.41	2287667.55
50	340848.41	2287770.27
51	340855.46	2287776.25
52	340685.02	2287981.01
53	340578.15	2288113.09
54	340465.67	2288255.53
55	340354.95	2288399.34
56	340245.98	2288544.49
57	340138.80	2288690.96
58	340033.41	2288838.72
59	339929.84	2288987.77
60	339828.10	2289138.06
61	339728.20	2289289.59
62	339630.16	2289442.33
63	339533.99	2289596.26
64	339439.71	2289751.34
65	339347.33	2289907.57
66	339256.87	2290064.92
67	339168.33	2290223.36
68	339081.74	2290382.87
69	338997.11	2290543.42
70	338914.44	2290705.00
71	338833.75	2290867.57
72	338755.05	2291031.12
73	338678.36	2291195.62
74	338603.69	2291361.04
75	338531.03	2291527.36
76	338460.42	2291694.56
77	338391.86	2291862.61
78	338325.35	2292031.48
79	338260.91	2292201.15
80	338198.55	2292371.60
81	338138.28	2292542.79
82	338080.10	2292714.71
83	338024.03	2292887.33
84	337970.06	2293060.62
85	337918.23	2293234.56
86	337868.52	2293409.11
87	337820.94	2293584.26
88	337775.19	2293761.32

Обозначение характерных точек границ	Координаты МСК-65.15	
	X	Y
89	337726.19	2293960.85
90	337696.63	2294088.61
91	337652.14	2294290.29
92	337615.35	2294468.01
93	337580.73	2294646.18
94	337548.29	2294824.75
95	337518.04	2295003.71
96	337489.97	2295183.02
97	337464.10	2295362.67
98	337440.42	2295542.61
99	337418.94	2295722.83
100	337399.67	2295903.30
101	337382.60	2296084.00
102	337367.74	2296264.88
103	337355.10	2296445.94
104	337344.66	2296627.14
105	337336.44	2296808.45
106	337330.44	2296989.84
107	337326.65	2297171.30
108	337325.08	2297352.79
109	337325.72	2297534.29
110	337328.59	2297715.76
111	337333.76	2297899.14
112	337341.86	2298100.94
113	337351.79	2298281.45
114	337362.20	2298440.90
115	337376.14	2298621.86
116	337392.29	2298802.64
117	337410.64	2298983.21
118	337431.20	2299163.53
119	337453.96	2299343.60
120	337478.92	2299523.37
121	337487.19	2299579.90
122	337507.89	2299714.27
123	337535.41	2299881.93
124	337566.94	2300060.67
125	337600.65	2300239.01
126	337636.54	2300416.92
127	337674.60	2300594.38
128	337714.82	2300771.37
129	337757.20	2300947.85

Обозначение характерных точек границ	Координаты МСК-65.15	
	X	Y
130	337801.74	2301123.80
131	337848.42	2301299.19
132	337897.24	2301473.99
133	337948.19	2301648.19
134	338001.27	2301821.75
135	338056.46	2301994.65
136	338113.76	2302166.87
137	338173.16	2302338.37
138	338234.66	2302509.13
139	338298.23	2302679.13
140	338363.88	2302848.34
141	338431.58	2303016.73
142	338501.34	2303184.29
143	338573.15	2303350.98
144	338646.98	2303516.78
145	338722.83	2303681.66
146	338800.69	2303845.61
147	338880.55	2304008.60
148	338962.40	2304170.59
149	339046.21	2304331.57
150	339131.99	2304491.52
151	339221.13	2304652.86
152	339272.76	2304744.69
153	339234.46	2304766.51
154	339096.67	2304845.01
155	338958.89	2304923.51
156	338938.36	2304935.21
157	338892.52	2304854.18
158	338802.33	2304691.28
159	338714.13	2304527.29
160	338627.95	2304362.23
161	338543.79	2304196.13
162	338461.67	2304029.02
163	338381.59	2303860.92
164	338303.57	2303691.85
165	338227.62	2303521.84
166	338153.76	2303350.92
167	338081.99	2303179.11
168	338012.32	2303006.43
169	337944.77	2302832.91
170	337908.03	2302735.73

Обозначение характерных точек границ	Координаты МСК-65.15	
	X	Y
171	337879.35	2302658.58
172	337816.06	2302483.47
173	337754.91	2302307.59
174	337695.92	2302130.99
175	337639.08	2301953.67
176	337584.42	2301775.67
177	337531.94	2301597.02
178	337481.64	2301417.74
179	337433.54	2301237.86
180	337387.64	2301057.41
181	337343.95	2300876.40
182	337302.47	2300694.88
183	337263.21	2300512.87
184	337226.18	2300330.39
185	337191.38	2300147.46
186	337158.82	2299964.13
187	337128.50	2299780.42
188	337100.43	2299596.34
189	337087.23	2299504.18
190	337062.54	2299319.63
191	337040.10	2299134.78
192	337019.92	2298949.68
193	337012.33	2298873.54
194	337002.01	2298764.34
195	336986.36	2298578.80
196	336972.98	2298393.08
197	336961.86	2298207.21
198	336953.02	2298021.22
199	336946.46	2297835.13
200	336942.16	2297648.98
201	336940.14	2297462.79
202	336940.40	2297276.59
203	336942.93	2297090.41
204	336947.73	2296904.27
205	336954.81	2296718.20
206	336964.16	2296532.23
207	336975.79	2296346.40
208	336989.68	2296160.71
209	337005.84	2295975.22
210	337024.26	2295789.93
211	337044.95	2295604.88

Обозначение характерных точек границ	Координаты МСК-65.15	
	X	Y
212	337067.90	2295420.10
213	337093.10	2295235.61
214	337120.55	2295051.45
215	337150.25	2294867.63
216	337182.20	2294684.19
217	337216.38	2294501.15
218	337252.80	2294318.55
219	337291.45	2294136.40
220	337332.31	2293954.74
221	337375.40	2293773.59
222	337420.69	2293592.98
223	337468.19	2293412.94
224	337517.88	2293233.49
225	337569.77	2293054.67
226	337616.28	2292901.11
227	337623.83	2292876.49
228	337680.06	2292698.98
229	337738.46	2292522.18
230	337799.02	2292346.10
231	337861.72	2292170.77
232	337926.56	2291996.22
233	337993.53	2291822.48
234	338062.61	2291649.57
235	338133.81	2291477.52
236	338207.10	2291306.35
237	338282.47	2291136.08
238	338320.93	2291051.30
239	338359.92	2290966.75
240	338439.43	2290798.38
241	338520.99	2290631.00
242	338604.60	2290464.62
243	338690.22	2290299.27
244	338777.87	2290134.99
245	338867.51	2289971.79
246	338959.14	2289809.69
247	339052.74	2289648.73
248	339148.30	2289488.92
249	339245.81	2289330.29
250	339345.25	2289172.87
251	339446.60	2289016.67
252	339549.86	2288861.72

Обозначение характерных точек границ	Координаты МСК-65.15	
	X	Y
253	339655.00	2288708.04
254	339704.29	2288637.40
255	339762.01	2288555.66
256	339870.87	2288404.60
257	339981.57	2288254.88
258	340094.10	2288106.52
259	340208.42	2287959.55
260	340324.54	2287813.99
261	340442.42	2287669.86
262	340562.05	2287527.17
263	340606.41	2287564.83
49	340727.41	2287667.55
Сектор 4.72		
Набс от 385.00 м до 390.00 м		
Контур 4.72.1		
1	348397.10	2299667.44
2	348440.36	2299779.16
3	348481.78	2299880.89
4	348529.10	2299990.96
5	348574.23	2300091.10
6	348625.55	2300199.36
7	348674.32	2300297.78
8	348729.57	2300404.08
9	348781.93	2300500.69
10	348818.45	2300565.70
11	348680.97	2300644.03
12	348643.52	2300577.36
13	348594.15	2300486.43
14	348534.32	2300371.55
15	348489.08	2300280.57
16	348432.88	2300162.39
17	348391.39	2300070.83
18	348339.24	2299950.08
19	348302.46	2299860.58
20	348256.44	2299742.69
21	348220.85	2299646.73
22	348301.72	2299600.66
23	348360.47	2299567.19
1	348397.10	2299667.44
Контур 4.72.2		

Обозначение характерных точек границ	Координаты МСК-65.15	
	X	Y
24	349485.98	2293408.99
25	349387.12	2293528.42
26	349312.80	2293622.39
27	349246.17	2293709.72
28	349175.36	2293806.35
29	349111.97	2293896.06
30	349044.74	2293995.23
31	348984.69	2294087.20
32	348921.14	2294188.76
33	348864.49	2294282.87
34	348804.71	2294386.69
35	348752.81	2294480.50
36	348629.65	2294375.95
37	348687.52	2294272.55
38	348738.72	2294184.79
39	348806.64	2294072.93
40	348860.39	2293987.98
41	348932.68	2293878.10
42	348987.29	2293798.22
43	349060.56	2293695.04
44	349121.87	2293611.74
45	349193.63	2293517.90
46	349265.24	2293427.49
47	349365.36	2293306.59
24	349485.98	2293408.99
Сектор 4.73		
Набс от 390.00 м до 395.00 м		
Контур 4.73.1		
1	348302.46	2299860.58
2	348339.24	2299950.08
3	348391.39	2300070.83
4	348432.88	2300162.39
5	348489.08	2300280.57
6	348534.32	2300371.55
7	348594.15	2300486.43
8	348643.52	2300577.36
9	348680.97	2300644.03
10	348543.50	2300722.35
11	348509.77	2300662.36
12	348463.45	2300577.64

Обозначение характерных точек границ	Координаты МСК-65.15	
	X	Y
13	348408.38	2300472.69
14	348355.25	2300367.13
15	348308.23	2300269.29
16	348254.70	2300152.86
17	348212.98	2300057.55
18	348162.66	2299936.94
19	348126.12	2299844.85
20	348081.43	2299726.16
21	348220.85	2299646.73
22	348256.44	2299742.69
1	348302.46	2299860.58
Контур 4.73.2		
23	349365.36	2293306.59
24	349265.24	2293427.49
25	349193.63	2293517.90
26	349121.87	2293611.74
27	349060.56	2293695.04
28	348987.29	2293798.22
29	348932.68	2293878.10
30	348860.39	2293987.98
31	348806.64	2294072.93
32	348738.72	2294184.79
33	348687.52	2294272.55
34	348629.65	2294375.95
35	348506.55	2294271.45
36	348554.74	2294186.02
37	348614.74	2294083.81
38	348676.28	2293982.92
39	348734.49	2293891.31
40	348805.05	2293784.33
41	348861.54	2293701.96
42	348937.48	2293595.21
43	348996.77	2293514.84
44	349068.78	2293420.70
45	349142.16	2293328.06
46	349244.73	2293204.19
23	349365.36	2293306.59
Сектор 4.74 Набс от 395.00 м до 400.00 м		
Контур 4.74.1		

Обозначение характерных точек границ	Координаты МСК-65.15	
	X	Y
1	348126.12	2299844.85
2	348162.66	2299936.94
3	348212.98	2300057.55
4	348254.70	2300152.86
5	348308.23	2300269.29
6	348355.25	2300367.13
7	348408.38	2300472.69
8	348463.45	2300577.64
9	348509.77	2300662.36
10	348543.50	2300722.35
11	348406.02	2300800.68
12	348375.73	2300746.82
13	348325.28	2300654.80
14	348272.23	2300553.90
15	348214.14	2300438.74
16	348167.12	2300341.05
17	348111.54	2300220.30
18	348072.19	2300130.75
19	348024.50	2300017.07
20	347981.41	2299909.33
21	347942.06	2299805.57
22	347967.32	2299791.18
23	348081.43	2299726.16
1	348126.12	2299844.85
Контур 4.74.2		
24	349244.73	2293204.19
25	349142.16	2293328.06
26	349068.78	2293420.70
27	348996.77	2293514.84
28	348937.48	2293595.21
29	348861.54	2293701.96
30	348805.05	2293784.33
31	348734.49	2293891.31
32	348676.28	2293982.92
33	348614.74	2294083.81
34	348554.74	2294186.02
35	348506.55	2294271.45
36	348483.95	2294252.26
37	348383.61	2294167.07
38	348427.25	2294090.46
39	348494.87	2293976.02

Обозначение характерных точек границ	Координаты МСК-65.15	
	X	Y
40	348546.10	2293892.69
41	348612.41	2293788.76
42	348676.46	2293692.01
43	348739.46	2293600.46
44	348815.71	2293493.59
45	348874.18	2293414.62
46	348955.71	2293308.38
47	349020.35	2293227.06
48	349124.11	2293101.80
24	349244.73	2293204.19
Сектор 4.75		
Набс от 400.00 м до 405.00 м		
Контур 4.75.1		
1	348024.50	2300017.07
2	348072.19	2300130.75
3	348111.54	2300220.30
4	348167.12	2300341.05
5	348214.14	2300438.74
6	348272.23	2300553.90
7	348325.28	2300654.80
8	348375.73	2300746.82
9	348406.02	2300800.68
10	348268.54	2300879.01
11	348247.68	2300841.94
12	348187.87	2300733.35
13	348138.27	2300639.37
14	348076.35	2300517.02
15	348032.51	2300426.58
16	347982.33	2300318.52
17	347930.81	2300202.52
18	347889.42	2300104.64
19	347838.18	2299977.45
20	347802.73	2299884.95
21	347942.06	2299805.57
22	347981.41	2299909.33
1	348024.50	2300017.07
Контур 4.75.2		
23	349124.11	2293101.80
24	349020.35	2293227.06
25	348955.71	2293308.38

Обозначение характерных точек границ	Координаты МСК-65.15	
	X	Y
26	348874.18	2293414.62
27	348815.71	2293493.59
28	348739.46	2293600.46
29	348676.46	2293692.01
30	348612.41	2293788.76
31	348546.10	2293892.69
32	348494.87	2293976.02
33	348427.25	2294090.46
34	348383.61	2294167.07
35	348260.78	2294062.81
36	348297.79	2293998.33
37	348362.50	2293889.13
38	348418.30	2293798.70
39	348492.29	2293683.24
40	348547.97	2293599.57
41	348615.61	2293501.49
42	348689.42	2293398.22
43	348752.74	2293312.89
44	348836.32	2293204.18
45	348898.95	2293125.56
46	349003.49	2292999.40
23	349124.11	2293101.80
Сектор 4.76		
Набс от 405.00 м до 410.00 м		
Контур 4.76.1		
1	347889.42	2300104.64
2	347930.81	2300202.52
3	347982.33	2300318.52
4	348032.51	2300426.58
5	348076.35	2300517.02
6	348138.27	2300639.37
7	348187.87	2300733.35
8	348247.68	2300841.94
9	348268.54	2300879.01
10	348131.06	2300957.33
11	348122.41	2300941.96
12	348057.24	2300824.36
13	348006.20	2300728.45
14	347956.48	2300631.19
15	347895.15	2300506.12

Обозначение характерных точек границ	Координаты МСК-65.15	
	X	Y
16	347851.73	2300413.53
17	347803.10	2300305.29
18	347751.84	2300185.97
19	347712.40	2300089.55
20	347663.57	2299964.23
21	347802.73	2299884.95
22	347838.18	2299977.45
1	347889.42	2300104.64
Контур 4.76.2		
23	349003.49	2292999.40
24	348898.95	2293125.56
25	348836.32	2293204.18
26	348752.74	2293312.89
27	348689.42	2293398.22
28	348615.61	2293501.49
29	348547.97	2293599.57
30	348492.29	2293683.24
31	348418.30	2293798.70
32	348362.50	2293889.13
33	348297.79	2293998.33
34	348260.78	2294062.81
35	348190.54	2294003.18
36	348137.99	2293958.57
37	348179.96	2293886.25
38	348232.45	2293798.48
39	348294.98	2293697.64
40	348365.24	2293588.42
41	348423.12	2293501.81
42	348500.70	2293389.83
43	348564.07	2293301.58
44	348629.22	2293213.91
45	348711.89	2293106.44
46	348775.91	2293026.08
47	348882.87	2292897.00
23	349003.49	2292999.40
Сектор 4.77 Набс от 410.00 м до 415.00 м		
Контур 4.77.1		
1	347712.40	2300089.55
2	347751.84	2300185.97

Обозначение характерных точек границ	Координаты МСК-65.15	
	X	Y
3	347803.10	2300305.29
4	347851.73	2300413.53
5	347895.15	2300506.12
6	347956.48	2300631.19
7	348006.20	2300728.45
8	348057.24	2300824.36
9	348122.41	2300941.96
10	348131.06	2300957.33
11	347993.58	2301035.66
12	347974.49	2301001.73
13	347910.50	2300885.70
14	347863.15	2300796.29
15	347810.46	2300692.96
16	347750.93	2300571.32
17	347708.01	2300479.69
18	347660.43	2300373.91
19	347606.92	2300249.51
20	347568.52	2300155.90
21	347524.46	2300043.48
22	347632.91	2299981.70
23	347663.57	2299964.23
1	347712.40	2300089.55
Контур 4.77.2		
24	348882.87	2292897.00
25	348775.91	2293026.08
26	348711.89	2293106.44
27	348629.22	2293213.91
28	348564.07	2293301.58
29	348500.70	2293389.83
30	348423.12	2293501.81
31	348365.24	2293588.42
32	348294.98	2293697.64
33	348232.45	2293798.48
34	348179.96	2293886.25
35	348137.99	2293958.57
36	348015.38	2293854.48
37	348051.89	2293791.93
38	348111.78	2293692.59
39	348183.59	2293577.78
40	348238.69	2293492.92
41	348303.35	2293396.63

Обозначение характерных точек границ	Координаты МСК-65.15	
	X	Y
42	348380.69	2293285.46
43	348439.87	2293203.39
44	348509.16	2293110.37
45	348591.83	2293003.12
46	348654.95	2292924.04
47	348762.24	2292794.60
24	348882.87	2292897.00
Сектор 4.78 Набс от 415.00 м до 420.00 м		
Контур 4.78.1		
1	347606.92	2300249.51
2	347660.43	2300373.91
3	347708.01	2300479.69
4	347750.93	2300571.32
5	347810.46	2300692.96
6	347863.15	2300796.29
7	347910.50	2300885.70
8	347974.49	2301001.73
9	347993.58	2301035.66
10	347856.10	2301113.98
11	347844.65	2301093.63
12	347776.70	2300970.87
13	347725.66	2300874.86
14	347675.95	2300777.74
15	347613.13	2300649.84
16	347566.84	2300551.46
17	347521.94	2300452.02
18	347465.44	2300321.21
19	347424.02	2300220.69
20	347385.38	2300122.72
21	347524.46	2300043.48
22	347568.52	2300155.90
1	347606.92	2300249.51
Контур 4.78.2		
23	348762.24	2292794.60
24	348654.95	2292924.04
25	348591.83	2293003.12
26	348509.16	2293110.37
27	348439.87	2293203.39
28	348380.69	2293285.46

Обозначение характерных точек границ	Координаты МСК-65.15	
	X	Y
29	348303.35	2293396.63
30	348238.69	2293492.92
31	348183.59	2293577.78
32	348111.78	2293692.59
33	348051.89	2293791.93
34	348015.38	2293854.48
35	347897.14	2293754.10
36	347892.84	2293750.45
37	347915.68	2293711.43
38	347976.88	2293609.90
39	348050.29	2293492.53
40	348106.57	2293405.86
41	348172.66	2293307.44
42	348251.71	2293193.80
43	348312.16	2293109.99
44	348382.98	2293014.91
45	348467.49	2292905.27
46	348531.95	2292824.51
47	348641.62	2292692.20
23	348762.24	2292794.60
Сектор 4.79		
Набс от 420.00 м до 425.00 м		
Контур 4.79.1		
1	347465.44	2300321.21
2	347521.94	2300452.02
3	347566.84	2300551.46
4	347613.13	2300649.84
5	347675.95	2300777.74
6	347725.66	2300874.86
7	347776.70	2300970.87
8	347844.65	2301093.63
9	347856.10	2301113.98
10	347718.62	2301192.31
11	347715.46	2301186.69
12	347660.72	2301088.67
13	347594.23	2300964.88
14	347543.32	2300866.24
15	347495.86	2300770.74
16	347437.63	2300648.75
17	347386.03	2300535.93

Обозначение характерных точек границ	Координаты МСК-65.15	
	X	Y
18	347344.13	2300440.28
19	347298.71	2300332.28
20	347246.37	2300201.92
21	347298.51	2300172.22
22	347385.38	2300122.72
23	347424.02	2300220.69
1	347465.44	2300321.21
Контур 4.79.2		
24	348641.62	2292692.20
25	348531.95	2292824.51
26	348467.49	2292905.27
27	348382.98	2293014.91
28	348312.16	2293109.99
29	348251.71	2293193.80
30	348172.66	2293307.44
31	348106.57	2293405.86
32	348050.29	2293492.53
33	347976.88	2293609.90
34	347915.68	2293711.43
35	347892.84	2293750.45
36	347770.32	2293646.44
37	347791.54	2293610.68
38	347866.10	2293488.03
39	347922.41	2293398.83
40	347984.54	2293303.61
41	348063.23	2293187.20
42	348126.91	2293096.27
43	348189.40	2293009.85
44	348270.34	2292901.59
45	348346.25	2292803.47
46	348411.45	2292721.91
47	348521.00	2292589.80
24	348641.62	2292692.20
Сектор 4.80 Набс от 425.00 м до 430.00 м		
Контур 4.80.1		
1	347298.71	2300332.28
2	347344.13	2300440.28
3	347386.03	2300535.93
4	347437.63	2300648.75

Обозначение характерных точек границ	Координаты МСК-65.15	
	X	Y
5	347495.86	2300770.74
6	347543.32	2300866.24
7	347594.23	2300964.88
8	347660.72	2301088.67
9	347715.46	2301186.69
10	347718.62	2301192.31
11	347581.14	2301270.63
12	347579.38	2301267.51
13	347526.89	2301173.71
14	347466.73	2301062.22
15	347404.16	2300941.67
16	347357.44	2300847.91
17	347306.36	2300741.49
18	347245.09	2300608.30
19	347201.76	2300509.77
20	347158.63	2300407.64
21	347107.50	2300281.04
22	347246.37	2300201.92
1	347298.71	2300332.28
Контур 4.80.2		
23	348521.00	2292589.80
24	348411.45	2292721.91
25	348346.25	2292803.47
26	348270.34	2292901.59
27	348189.40	2293009.85
28	348126.91	2293096.27
29	348063.23	2293187.20
30	347984.54	2293303.61
31	347922.41	2293398.83
32	347866.10	2293488.03
33	347791.54	2293610.68
34	347770.32	2293646.44
35	347647.94	2293542.55
36	347664.39	2293515.00
37	347735.10	2293399.04
38	347791.09	2293310.51
39	347855.66	2293211.69
40	347937.84	2293090.28
41	347999.68	2293002.18
42	348064.69	2292912.37
43	348144.47	2292805.72

Обозначение характерных точек границ	Координаты МСК-65.15	
	X	Y
44	348221.95	2292705.56
45	348288.50	2292622.31
46	348400.38	2292487.40
23	348521.00	2292589.80
Сектор 4.81 Набс от 430.00 м до 435.00 м		
Контур 4.81.1		
1	347158.63	2300407.64
2	347201.76	2300509.77
3	347245.09	2300608.30
4	347306.36	2300741.49
5	347357.44	2300847.91
6	347404.16	2300941.67
7	347466.73	2301062.22
8	347526.89	2301173.71
9	347579.38	2301267.51
10	347581.14	2301270.63
11	347443.66	2301348.96
12	347434.06	2301331.89
13	347375.11	2301225.90
14	347308.29	2301101.06
15	347259.69	2301006.59
16	347211.57	2300909.74
17	347158.29	2300798.41
18	347099.22	2300669.72
19	347056.49	2300572.47
20	347014.37	2300472.86
21	346968.65	2300360.15
22	347107.50	2300281.04
1	347158.63	2300407.64
Контур 4.81.2		
23	348400.38	2292487.40
24	348288.50	2292622.31
25	348221.95	2292705.56
26	348144.47	2292805.72
27	348064.69	2292912.37
28	347999.68	2293002.18
29	347937.84	2293090.28
30	347855.66	2293211.69
31	347791.09	2293310.51

Обозначение характерных точек границ	Координаты МСК-65.15	
	X	Y
32	347735.10	2293399.04
33	347664.39	2293515.00
34	347647.94	2293542.55
35	347603.74	2293505.03
36	347525.65	2293438.73
37	347552.93	2293393.25
38	347608.81	2293302.60
39	347671.28	2293204.42
40	347751.39	2293082.87
41	347813.96	2292991.23
42	347875.27	2292904.16
43	347943.62	2292809.97
44	348030.99	2292693.54
45	348099.04	2292605.89
46	348165.55	2292522.72
47	348279.75	2292385.00
23	348400.38	2292487.40
Сектор 4.82		
Набс от 435.00 м до 440.00 м		
Контур 4.82.1		
1	347056.49	2300572.47
2	347099.22	2300669.72
3	347158.29	2300798.41
4	347211.57	2300909.74
5	347259.69	2301006.59
6	347308.29	2301101.06
7	347375.11	2301225.90
8	347434.06	2301331.89
9	347443.66	2301348.96
10	347306.18	2301427.28
11	347300.98	2301418.04
12	347247.29	2301321.97
13	347181.49	2301199.77
14	347120.88	2301082.73
15	347073.31	2300987.23
16	347024.85	2300886.49
17	346966.64	2300760.51
18	346913.28	2300639.99
19	346871.63	2300541.76
20	346829.81	2300439.24

Обозначение характерных точек границ	Координаты МСК-65.15	
	X	Y
21	346964.10	2300362.74
22	346968.65	2300360.15
23	347014.37	2300472.86
1	347056.49	2300572.47
Контур 4.82.2		
24	348279.75	2292385.00
25	348165.55	2292522.72
26	348099.04	2292605.89
27	348030.99	2292693.54
28	347943.62	2292809.97
29	347875.27	2292904.16
30	347813.96	2292991.23
31	347751.39	2293082.87
32	347671.28	2293204.42
33	347608.81	2293302.60
34	347552.93	2293393.25
35	347525.65	2293438.73
36	347403.37	2293334.93
37	347419.20	2293308.65
38	347477.13	2293214.77
39	347544.85	2293108.58
40	347624.48	2292988.01
41	347685.64	2292898.62
42	347749.20	2292808.45
43	347823.28	2292706.59
44	347910.12	2292591.11
45	347976.62	2292505.62
46	348045.56	2292419.50
47	348159.13	2292282.60
24	348279.75	2292385.00
Сектор 4.83		
Набс от 439.70 м до 439.89 м		
Контур 4.83.1		
1	337616.28	2292901.11
2	337569.77	2293054.67
3	337517.88	2293233.49
4	337468.19	2293412.94
5	337420.69	2293592.98
6	337375.40	2293773.59
7	337332.31	2293954.74

Обозначение характерных точек границ	Координаты МСК-65.15	
	X	Y
8	337291.45	2294136.40
9	337252.80	2294318.55
10	337216.38	2294501.15
11	337182.20	2294684.19
12	337150.25	2294867.63
13	337120.55	2295051.45
14	337093.10	2295235.61
15	337067.90	2295420.10
16	337044.95	2295604.88
17	337024.26	2295789.93
18	337005.84	2295975.22
19	336989.68	2296160.71
20	337004.49	2295989.72
21	337016.49	2295855.42
22	337037.43	2295644.84
23	337060.94	2295434.54
24	337087.02	2295224.53
25	337115.66	2295014.87
26	337146.86	2294805.56
27	337180.62	2294596.66
28	337216.92	2294388.18
29	337255.77	2294180.16
30	337297.16	2293972.64
31	337341.08	2293765.63
32	337387.53	2293559.18
33	337436.49	2293353.30
34	337487.97	2293148.05
35	337541.95	2292943.43
36	337558.08	2292885.16
1	337616.28	2292901.11
Контур 4.83.2		
37	336942.16	2297648.98
38	336946.46	2297835.13
39	336953.02	2298021.22
40	336961.86	2298207.21
41	336972.98	2298393.08
42	336986.36	2298578.80
43	337002.01	2298764.34
44	337012.33	2298873.54
45	336999.17	2298874.62
46	336994.79	2298819.96

Обозначение характерных точек границ	Координаты МСК-65.15	
	X	Y
47	336994.35	2298814.35
48	336979.14	2298603.28
49	336966.52	2298392.04
50	336956.47	2298180.67
51	336949.00	2297969.18
52	336944.13	2297757.62
53	336943.52	2297719.49
37	336942.16	2297648.98
Сектор 4.84		
Набс от 440.00 м до 445.00 м		
Контур 4.84.1		
1	346913.28	2300639.99
2	346966.64	2300760.51
3	347024.85	2300886.49
4	347073.31	2300987.23
5	347120.88	2301082.73
6	347181.49	2301199.77
7	347247.29	2301321.97
8	347300.98	2301418.04
9	347306.18	2301427.28
10	347168.70	2301505.61
11	347165.31	2301499.58
12	347113.45	2301406.99
13	347058.53	2301305.64
14	346992.87	2301179.90
15	346935.20	2301065.00
16	346887.90	2300967.06
17	346841.90	2300868.46
18	346794.18	2300762.38
19	346734.19	2300623.20
20	346691.01	2300518.33
21	346829.81	2300439.24
22	346871.63	2300541.76
1	346913.28	2300639.99
Контур 4.84.2		
23	348159.13	2292282.60
24	348045.56	2292419.50
25	347976.62	2292505.62
26	347910.12	2292591.11
27	347823.28	2292706.59

Обозначение характерных точек границ	Координаты МСК-65.15	
	X	Y
28	347749.20	2292808.45
29	347685.64	2292898.62
30	347624.48	2292988.01
31	347544.85	2293108.58
32	347477.13	2293214.77
33	347419.20	2293308.65
34	347403.37	2293334.93
35	347310.33	2293255.95
36	347281.13	2293231.16
37	347290.59	2293215.69
38	347358.34	2293106.53
39	347438.05	2292982.57
40	347499.27	2292890.70
41	347560.21	2292801.89
42	347626.73	2292707.75
43	347710.37	2292593.17
44	347787.83	2292490.56
45	347854.67	2292404.76
46	347922.67	2292319.83
47	348038.51	2292180.20
23	348159.13	2292282.60
Сектор 4.85		
Набс от 445.00 м до 450.00 м		
Контур 4.85.1		
1	346734.19	2300623.20
2	346794.18	2300762.38
3	346841.90	2300868.46
4	346887.90	2300967.06
5	346935.20	2301065.00
6	346992.87	2301179.90
7	347058.53	2301305.64
8	347113.45	2301406.99
9	347165.31	2301499.58
10	347168.70	2301505.61
11	347031.22	2301583.93
12	347030.51	2301582.67
13	346977.01	2301487.25
14	346924.08	2301389.81
15	346866.10	2301279.37
16	346799.19	2301146.89

Обозначение характерных точек границ	Координаты МСК-65.15	
	X	Y
17	346747.91	2301041.16
18	346701.92	2300942.86
19	346656.27	2300841.80
20	346608.94	2300733.06
21	346552.35	2300597.32
22	346629.69	2300553.26
23	346691.01	2300518.33
1	346734.19	2300623.20
Контур 4.85.2		
24	348038.51	2292180.20
25	347922.67	2292319.83
26	347854.67	2292404.76
27	347787.83	2292490.56
28	347710.37	2292593.17
29	347626.73	2292707.75
30	347560.21	2292801.89
31	347499.27	2292890.70
32	347438.05	2292982.57
33	347358.34	2293106.53
34	347290.59	2293215.69
35	347281.13	2293231.16
36	347159.05	2293127.52
37	347167.51	2293113.74
38	347246.17	2292987.88
39	347310.04	2292889.24
40	347370.30	2292798.99
41	347433.09	2292707.58
42	347505.17	2292605.79
43	347592.84	2292486.03
44	347663.76	2292392.33
45	347730.46	2292306.73
46	347799.78	2292220.17
47	347917.89	2292077.80
24	348038.51	2292180.20
Сектор 4.86		
Набс от 450.00 м до 455.00 м		
Контур 4.86.1		
1	346608.94	2300733.06
2	346656.27	2300841.80
3	346701.92	2300942.86

Обозначение характерных точек границ	Координаты МСК-65.15	
	X	Y
4	346747.91	2301041.16
5	346799.19	2301146.89
6	346866.10	2301279.37
7	346924.08	2301389.81
8	346977.01	2301487.25
9	347030.51	2301582.67
10	347031.22	2301583.93
11	346893.74	2301662.26
12	346885.96	2301648.42
13	346831.41	2301550.79
14	346773.55	2301443.71
15	346701.68	2301305.56
16	346650.16	2301202.46
17	346602.08	2301102.89
18	346556.36	2301005.00
19	346511.67	2300906.05
20	346465.82	2300800.81
21	346413.72	2300676.30
22	346552.35	2300597.32
1	346608.94	2300733.06
Контур 4.86.2		
23	347917.89	2292077.80
24	347799.78	2292220.17
25	347730.46	2292306.73
26	347663.76	2292392.33
27	347592.84	2292486.03
28	347505.17	2292605.79
29	347433.09	2292707.58
30	347370.30	2292798.99
31	347310.04	2292889.24
32	347246.17	2292987.88
33	347167.51	2293113.74
34	347159.05	2293127.52
35	347037.00	2293023.91
36	347066.08	2292976.77
37	347125.20	2292883.34
38	347184.14	2292792.80
39	347247.59	2292698.10
40	347316.73	2292597.93
41	347407.19	2292471.18
42	347475.66	2292378.46

Обозначение характерных точек границ	Координаты МСК-65.15	
	X	Y
43	347542.55	2292290.43
44	347609.01	2292205.24
45	347680.31	2292116.31
46	347797.26	2291975.40
23	347917.89	2292077.80
Сектор 4.87 Набс от 455.00 м до 460.00 м		
Контур 4.87.1		
1	346465.82	2300800.81
2	346511.67	2300906.05
3	346556.36	2301005.00
4	346602.08	2301102.89
5	346650.16	2301202.46
6	346701.68	2301305.56
7	346773.55	2301443.71
8	346831.41	2301550.79
9	346885.96	2301648.42
10	346893.74	2301662.26
11	346756.26	2301740.59
12	346745.71	2301721.83
13	346689.96	2301621.90
14	346624.67	2301500.66
15	346557.39	2301370.92
16	346506.75	2301269.36
17	346459.18	2301170.81
18	346412.60	2301071.10
19	346367.08	2300970.30
20	346322.67	2300868.51
21	346275.10	2300755.28
22	346295.29	2300743.78
23	346413.72	2300676.30
1	346465.82	2300800.81
Контур 4.87.2		
24	347797.26	2291975.40
25	347680.31	2292116.31
26	347609.01	2292205.24
27	347542.55	2292290.43
28	347475.66	2292378.46
29	347407.19	2292471.18
30	347316.73	2292597.93

Обозначение характерных точек границ	Координаты МСК-65.15	
	X	Y
31	347247.59	2292698.10
32	347184.14	2292792.80
33	347125.20	2292883.34
34	347066.08	2292976.77
35	347037.00	2293023.91
36	347016.93	2293006.87
37	346914.97	2292920.31
38	346937.96	2292883.27
39	346997.21	2292789.88
40	347061.17	2292691.97
41	347138.17	2292577.80
42	347221.77	2292457.93
43	347288.14	2292365.88
44	347353.28	2292277.96
45	347419.92	2292190.37
46	347488.00	2292103.21
47	347557.49	2292016.57
48	347676.64	2291873.00
24	347797.26	2291975.40
Сектор 4.88		
Набс от 460.00 м до 465.00 м		
Контур 4.88.1		
1	346367.08	2300970.30
2	346412.60	2301071.10
3	346459.18	2301170.81
4	346506.75	2301269.36
5	346557.39	2301370.92
6	346624.67	2301500.66
7	346689.96	2301621.90
8	346745.71	2301721.83
9	346756.26	2301740.59
10	346618.78	2301818.91
11	346610.72	2301804.57
12	346559.33	2301712.78
13	346508.00	2301618.35
14	346457.82	2301523.30
15	346408.81	2301427.65
16	346360.97	2301331.40
17	346314.32	2301234.58
18	346268.84	2301137.19

Обозначение характерных точек границ	Координаты МСК-65.15	
	X	Y
19	346224.56	2301039.26
20	346179.47	2300936.06
21	346136.50	2300834.24
22	346275.10	2300755.28
23	346322.67	2300868.51
1	346367.08	2300970.30
Контур 4.88.2		
24	347676.64	2291873.00
25	347557.49	2292016.57
26	347488.00	2292103.21
27	347419.92	2292190.37
28	347353.28	2292277.96
29	347288.14	2292365.88
30	347221.77	2292457.93
31	347138.17	2292577.80
32	347061.17	2292691.97
33	346997.21	2292789.88
34	346937.96	2292883.27
35	346914.97	2292920.31
36	346792.95	2292816.73
37	346803.79	2292799.40
38	346861.33	2292708.62
39	346919.98	2292618.56
40	346979.73	2292529.21
41	347040.56	2292440.61
42	347102.47	2292352.75
43	347165.45	2292265.66
44	347229.48	2292179.34
45	347294.57	2292093.81
46	347363.90	2292005.05
47	347434.66	2291916.83
48	347556.02	2291770.60
24	347676.64	2291873.00
Сектор 4.89		
Набс от 465.00 м до 470.00 м		
Контур 4.89.1		
1	346224.56	2301039.26
2	346268.84	2301137.19
3	346314.32	2301234.58
4	346360.97	2301331.40

Обозначение характерных точек границ	Координаты МСК-65.15	
	X	Y
5	346408.81	2301427.65
6	346457.82	2301523.30
7	346508.00	2301618.35
8	346559.33	2301712.78
9	346610.72	2301804.57
10	346618.78	2301818.91
11	346481.30	2301897.24
12	346470.37	2301877.80
13	346418.28	2301784.63
14	346366.08	2301688.48
15	346315.06	2301591.69
16	346265.23	2301494.29
17	346214.09	2301391.13
18	346161.38	2301281.16
19	346098.79	2301145.43
20	346041.82	2301016.59
21	345997.91	2300913.20
22	346136.50	2300834.24
23	346179.47	2300936.06
1	346224.56	2301039.26
Контур 4.89.2		
24	347556.02	2291770.60
25	347434.66	2291916.83
26	347363.90	2292005.05
27	347294.57	2292093.81
28	347229.48	2292179.34
29	347165.45	2292265.66
30	347102.47	2292352.75
31	347040.56	2292440.61
32	346979.73	2292529.21
33	346919.98	2292618.56
34	346861.33	2292708.62
35	346803.79	2292799.40
36	346792.95	2292816.73
37	346723.53	2292757.79
38	346671.06	2292713.25
39	346731.04	2292618.73
40	346790.80	2292527.08
41	346851.67	2292436.16
42	346913.65	2292346.00
43	346976.72	2292256.60

Обозначение характерных точек границ	Координаты МСК-65.15	
	X	Y
44	347040.89	2292167.97
45	347106.13	2292080.14
46	347172.44	2291993.11
47	347239.80	2291906.90
48	347311.84	2291817.08
49	347435.39	2291668.20
24	347556.02	2291770.60
Сектор 4.90		
Набс от 470.00 м до 475.00 м		
Контур 4.90.1		
1	346098.79	2301145.43
2	346161.38	2301281.16
3	346214.09	2301391.13
4	346265.23	2301494.29
5	346315.06	2301591.69
6	346366.08	2301688.48
7	346418.28	2301784.63
8	346470.37	2301877.80
9	346481.30	2301897.24
10	346343.83	2301975.56
11	346329.67	2301950.40
12	346276.91	2301855.89
13	346223.85	2301758.00
14	346171.99	2301659.47
15	346121.34	2301560.31
16	346071.90	2301460.55
17	346023.69	2301360.18
18	345974.12	2301253.57
19	345923.09	2301139.84
20	345859.45	2300992.08
21	345960.88	2300934.30
22	345997.91	2300913.20
23	346041.82	2301016.59
1	346098.79	2301145.43
Контур 4.90.2		
24	347435.39	2291668.20
25	347311.84	2291817.08
26	347239.80	2291906.90
27	347172.44	2291993.11
28	347106.13	2292080.14

Обозначение характерных точек границ	Координаты МСК-65.15	
	X	Y
29	347040.89	2292167.97
30	346976.72	2292256.60
31	346913.65	2292346.00
32	346851.67	2292436.16
33	346790.80	2292527.08
34	346731.04	2292618.73
35	346671.06	2292713.25
36	346549.22	2292609.82
37	346601.12	2292528.26
38	346661.99	2292435.03
39	346724.00	2292342.55
40	346787.13	2292250.83
41	346851.38	2292159.89
42	346916.73	2292069.74
43	346983.18	2291980.40
44	347050.72	2291891.88
45	347119.33	2291804.19
46	347192.95	2291712.51
47	347314.77	2291565.80
24	347435.39	2291668.20
Сектор 4.91		
Набс от 475.00 м до 480.00 м		
Контур 4.91.1		
1	345923.09	2301139.84
2	345974.12	2301253.57
3	346023.69	2301360.18
4	346071.90	2301460.55
5	346121.34	2301560.31
6	346171.99	2301659.47
7	346223.85	2301758.00
8	346276.91	2301855.89
9	346329.67	2301950.40
10	346343.83	2301975.56
11	346206.35	2302053.89
12	346191.95	2302028.29
13	346138.28	2301932.17
14	346084.30	2301832.58
15	346031.54	2301732.34
16	345980.01	2301631.46
17	345929.72	2301529.96

Обозначение характерных точек границ	Координаты МСК-65.15	
	X	Y
18	345880.66	2301427.85
19	345830.24	2301319.38
20	345781.08	2301209.98
21	345721.03	2301070.95
22	345859.45	2300992.08
1	345923.09	2301139.84
Контур 4.91.2		
23	347314.77	2291565.80
24	347192.95	2291712.51
25	347119.33	2291804.19
26	347050.72	2291891.88
27	346983.18	2291980.40
28	346916.73	2292069.74
29	346851.38	2292159.89
30	346787.13	2292250.83
31	346724.00	2292342.55
32	346661.99	2292435.03
33	346601.12	2292528.26
34	346549.22	2292609.82
35	346430.12	2292508.72
36	346427.40	2292506.40
37	346468.09	2292442.60
38	346530.02	2292347.75
39	346593.10	2292253.66
40	346657.33	2292160.35
41	346722.69	2292067.83
42	346789.18	2291976.12
43	346856.78	2291885.23
44	346925.49	2291795.17
45	346995.30	2291705.95
46	347070.20	2291612.68
47	347194.15	2291463.40
23	347314.77	2291565.80
Сектор 4.92		
Набс от 480.00 м до 485.00 м		
Контур 4.92.1		
1	345781.08	2301209.98
2	345830.24	2301319.38
3	345880.66	2301427.85
4	345929.72	2301529.96

Обозначение характерных точек границ	Координаты МСК-65.15	
	X	Y
5	345980.01	2301631.46
6	346031.54	2301732.34
7	346084.30	2301832.58
8	346138.28	2301932.17
9	346191.95	2302028.29
10	346206.35	2302053.89
11	346068.87	2302132.21
12	346054.22	2302106.18
13	345999.66	2302008.44
14	345944.76	2301907.15
15	345891.10	2301805.20
16	345838.68	2301702.60
17	345787.53	2301599.37
18	345737.64	2301495.52
19	345686.35	2301385.20
20	345636.35	2301273.92
21	345582.61	2301149.81
22	345626.48	2301124.82
23	345721.03	2301070.95
1	345781.08	2301209.98
Контур 4.92.2		
24	347194.15	2291463.40
25	347070.20	2291612.68
26	346995.30	2291705.95
27	346925.49	2291795.17
28	346856.78	2291885.23
29	346789.18	2291976.12
30	346722.69	2292067.83
31	346657.33	2292160.35
32	346593.10	2292253.66
33	346530.02	2292347.75
34	346468.09	2292442.60
35	346427.40	2292506.40
36	346305.59	2292402.99
37	346335.06	2292356.94
38	346398.05	2292260.47
39	346462.21	2292164.77
40	346527.53	2292069.87
41	346594.01	2291975.77
42	346661.63	2291882.50
43	346730.39	2291790.05

Обозначение характерных точек границ	Координаты МСК-65.15	
	X	Y
44	346800.27	2291698.45
45	346871.26	2291607.72
46	346947.44	2291512.85
47	347073.53	2291361.01
24	347194.15	2291463.40
Сектор 4.93 Набс от 485.00 м до 490.00 м		
Контур 4.93.1		
1	345686.35	2301385.20
2	345737.64	2301495.52
3	345787.53	2301599.37
4	345838.68	2301702.60
5	345891.10	2301805.20
6	345944.76	2301907.15
7	345999.66	2302008.44
8	346054.22	2302106.18
9	346068.87	2302132.21
10	345931.39	2302210.54
11	345913.09	2302178.01
12	345857.88	2302078.96
13	345802.13	2301975.93
14	345747.64	2301872.23
15	345694.42	2301767.88
16	345642.48	2301662.88
17	345591.83	2301557.25
18	345542.47	2301451.01
19	345494.41	2301344.18
20	345444.21	2301228.66
21	345582.61	2301149.81
22	345636.35	2301273.92
1	345686.35	2301385.20
Контур 4.93.2		
23	347073.53	2291361.01
24	346947.44	2291512.85
25	346871.26	2291607.72
26	346800.27	2291698.45
27	346730.39	2291790.05
28	346661.63	2291882.50
29	346594.01	2291975.77
30	346527.53	2292069.87

Обозначение характерных точек границ	Координаты МСК-65.15	
	X	Y
31	346462.21	2292164.77
32	346398.05	2292260.47
33	346335.06	2292356.94
34	346305.59	2292402.99
35	346183.79	2292299.60
36	346205.60	2292265.76
37	346269.71	2292167.72
38	346335.01	2292070.46
39	346401.50	2291974.01
40	346469.16	2291878.38
41	346537.98	2291783.59
42	346607.95	2291689.64
43	346679.07	2291596.55
44	346751.32	2291504.34
45	346824.69	2291413.02
46	346952.90	2291258.61
23	347073.53	2291361.01
Сектор 4.94		
Набс от 490.00 м до 495.00 м		
Контур 4.94.1		
1	345542.47	2301451.01
2	345591.83	2301557.25
3	345642.48	2301662.88
4	345694.42	2301767.88
5	345747.64	2301872.23
6	345802.13	2301975.93
7	345857.88	2302078.96
8	345913.09	2302178.01
9	345931.39	2302210.54
10	345793.91	2302288.86
11	345775.31	2302255.80
12	345719.21	2302155.13
13	345662.53	2302050.41
14	345607.14	2301945.00
15	345553.04	2301838.92
16	345500.25	2301732.19
17	345448.75	2301624.82
18	345398.58	2301516.83
19	345349.73	2301408.23
20	345305.81	2301307.51

Обозначение характерных точек границ	Координаты МСК-65.15	
	X	Y
21	345444.21	2301228.66
22	345494.41	2301344.18
1	345542.47	2301451.01
Контур 4.94.2		
23	346952.90	2291258.61
24	346824.69	2291413.02
25	346751.32	2291504.34
26	346679.07	2291596.55
27	346607.95	2291689.64
28	346537.98	2291783.59
29	346469.16	2291878.38
30	346401.50	2291974.01
31	346335.01	2292070.46
32	346269.71	2292167.72
33	346205.60	2292265.76
34	346183.79	2292299.60
35	346136.72	2292259.64
36	346062.09	2292196.29
37	346072.64	2292180.01
38	346137.80	2292080.34
39	346204.18	2291981.48
40	346271.76	2291883.44
41	346340.54	2291786.23
42	346410.49	2291689.87
43	346481.62	2291594.37
44	346553.91	2291499.75
45	346627.35	2291406.02
46	346701.93	2291313.19
47	346832.28	2291156.21
23	346952.90	2291258.61
Сектор 4.95		
Набс от 495.00 м до 500.00 м		
Контур 4.95.1		
1	345398.58	2301516.83
2	345448.75	2301624.82
3	345500.25	2301732.19
4	345553.04	2301838.92
5	345607.14	2301945.00
6	345662.53	2302050.41
7	345719.21	2302155.13

Обозначение характерных точек границ	Координаты МСК-65.15	
	X	Y
8	345775.31	2302255.80
9	345793.91	2302288.86
10	345656.43	2302367.19
11	345637.52	2302333.58
12	345580.53	2302231.31
13	345522.93	2302124.89
14	345466.64	2302017.76
15	345411.67	2301909.96
16	345358.01	2301801.50
17	345305.68	2301692.39
18	345257.51	2301588.83
19	345210.34	2301484.31
20	345167.42	2301386.35
21	345292.07	2301315.33
22	345305.81	2301307.51
23	345349.73	2301408.23
1	345398.58	2301516.83
Контур 4.95.2		
24	346832.28	2291156.21
25	346701.93	2291313.19
26	346627.35	2291406.02
27	346553.91	2291499.75
28	346481.62	2291594.37
29	346410.49	2291689.87
30	346340.54	2291786.23
31	346271.76	2291883.44
32	346204.18	2291981.48
33	346137.80	2292080.34
34	346072.64	2292180.01
35	346062.09	2292196.29
36	345940.46	2292093.03
37	346005.89	2291992.97
38	346073.35	2291892.50
39	346142.02	2291792.87
40	346211.91	2291694.08
41	346283.01	2291596.16
42	346355.29	2291499.11
43	346428.75	2291402.95
44	346503.39	2291307.70
45	346583.70	2291207.83
46	346711.66	2291053.81

Обозначение характерных точек границ	Координаты МСК-65.15	
	X	Y
24	346832.28	2291156.21
Сектор 4.96 Набс от 500.00 м до 505.00 м		
Контур 4.96.1		
1	345257.51	2301588.83
2	345305.68	2301692.39
3	345358.01	2301801.50
4	345411.67	2301909.96
5	345466.64	2302017.76
6	345522.93	2302124.89
7	345580.53	2302231.31
8	345637.52	2302333.58
9	345656.43	2302367.19
10	345518.95	2302445.52
11	345499.74	2302411.36
12	345438.37	2302301.11
13	345379.93	2302192.95
14	345322.82	2302084.07
15	345267.04	2301974.51
16	345212.61	2301864.28
17	345156.33	2301746.58
18	345095.16	2301614.01
19	345029.12	2301465.15
20	345167.42	2301386.35
21	345210.34	2301484.31
1	345257.51	2301588.83
Контур 4.96.2		
22	346711.66	2291053.81
23	346583.70	2291207.83
24	346503.39	2291307.70
25	346428.75	2291402.95
26	346355.29	2291499.11
27	346283.01	2291596.16
28	346211.91	2291694.08
29	346142.02	2291792.87
30	346073.35	2291892.50
31	346005.89	2291992.97
32	345940.46	2292093.03
33	345843.32	2292010.56
34	345818.83	2291989.78

Обозначение характерных точек границ	Координаты МСК-65.15	
	X	Y
35	345878.00	2291899.55
36	345946.61	2291797.53
37	346016.46	2291696.35
38	346087.54	2291596.04
39	346159.84	2291496.60
40	346233.35	2291398.06
41	346308.05	2291300.41
42	346383.95	2291203.69
43	346461.02	2291107.91
44	346591.04	2290951.41
22	346711.66	2291053.81
Сектор 4.97		
Набс от 505.00 м до 510.00 м		
Контур 4.97.1		
1	345095.16	2301614.01
2	345156.33	2301746.58
3	345212.61	2301864.28
4	345267.04	2301974.51
5	345322.82	2302084.07
6	345379.93	2302192.95
7	345438.37	2302301.11
8	345499.74	2302411.36
9	345518.95	2302445.52
10	345381.47	2302523.84
11	345358.14	2302482.37
12	345299.63	2302377.19
13	345240.27	2302267.32
14	345182.26	2302156.73
15	345125.61	2302045.45
16	345070.32	2301933.48
17	345016.40	2301820.84
18	344957.48	2301693.50
19	344890.88	2301543.91
20	344957.66	2301505.85
21	345029.12	2301465.15
1	345095.16	2301614.01
Контур 4.97.2		
22	346591.04	2290951.41
23	346461.02	2291107.91
24	346383.95	2291203.69

Обозначение характерных точек границ	Координаты МСК-65.15	
	X	Y
25	346308.05	2291300.41
26	346233.35	2291398.06
27	346159.84	2291496.60
28	346087.54	2291596.04
29	346016.46	2291696.35
30	345946.61	2291797.53
31	345878.00	2291899.55
32	345818.83	2291989.78
33	345697.21	2291886.53
34	345746.16	2291812.07
35	345815.84	2291708.45
36	345886.79	2291605.68
37	345958.99	2291503.79
38	346032.42	2291402.79
39	346107.09	2291302.70
40	346182.97	2291203.52
41	346260.06	2291105.28
42	346338.34	2291007.98
43	346470.41	2290849.01
22	346591.04	2290951.41
Сектор 4.98		
Набс от 510.00 м до 515.00 м		
Контур 4.98.1		
1	344957.48	2301693.50
2	345016.40	2301820.84
3	345070.32	2301933.48
4	345125.61	2302045.45
5	345182.26	2302156.73
6	345240.27	2302267.32
7	345299.63	2302377.19
8	345358.14	2302482.37
9	345381.47	2302523.84
10	345243.99	2302602.17
11	345220.30	2302560.04
12	345160.89	2302453.26
13	345100.62	2302341.69
14	345041.71	2302229.39
15	344984.18	2302116.39
16	344928.03	2302002.68
17	344873.28	2301888.30

Обозначение характерных точек границ	Координаты МСК-65.15	
	X	Y
18	344816.72	2301766.19
19	344752.64	2301622.66
20	344890.88	2301543.91
1	344957.48	2301693.50
Контур 4.98.2		
21	346470.41	2290849.01
22	346338.34	2291007.98
23	346260.06	2291105.28
24	346182.97	2291203.52
25	346107.09	2291302.70
26	346032.42	2291402.79
27	345958.99	2291503.79
28	345886.79	2291605.68
29	345815.84	2291708.45
30	345746.16	2291812.07
31	345697.21	2291886.53
32	345575.60	2291783.29
33	345614.32	2291724.60
34	345685.08	2291619.37
35	345757.12	2291515.01
36	345830.44	2291411.54
37	345905.01	2291308.98
38	345980.83	2291207.33
39	346057.88	2291106.62
40	346136.17	2291006.86
41	346215.66	2290908.06
42	346349.79	2290746.61
21	346470.41	2290849.01
Сектор 4.99		
Набс от 515.00 м до 520.00 м		
Контур 4.99.1		
1	344816.72	2301766.19
2	344873.28	2301888.30
3	344928.03	2302002.68
4	344984.18	2302116.39
5	345041.71	2302229.39
6	345100.62	2302341.69
7	345160.89	2302453.26
8	345220.30	2302560.04
9	345243.99	2302602.17

Обозначение характерных точек границ	Координаты МСК-65.15	
	X	Y
10	345106.51	2302680.49
11	345082.45	2302637.71
12	345022.16	2302529.33
13	344960.96	2302416.06
14	344901.16	2302302.05
15	344842.75	2302187.32
16	344785.75	2302071.89
17	344730.16	2301955.77
18	344672.73	2301831.78
19	344614.42	2301701.41
20	344623.26	2301696.37
21	344752.64	2301622.66
1	344816.72	2301766.19
Контур 4.99.2		
22	346349.79	2290746.61
23	346215.66	2290908.06
24	346136.17	2291006.86
25	346057.88	2291106.62
26	345980.83	2291207.33
27	345905.01	2291308.98
28	345830.44	2291411.54
29	345757.12	2291515.01
30	345685.08	2291619.37
31	345614.32	2291724.60
32	345575.60	2291783.29
33	345549.91	2291761.48
34	345454.01	2291680.07
35	345482.47	2291637.12
36	345554.31	2291530.29
37	345627.46	2291424.34
38	345701.89	2291319.30
39	345777.60	2291215.17
40	345854.57	2291111.97
41	345932.80	2291009.73
42	346012.27	2290908.44
43	346092.98	2290808.14
44	346229.17	2290644.21
22	346349.79	2290746.61
Сектор 4.100		
Набс от 520.00 м до 525.00 м		

Обозначение характерных точек границ	Координаты МСК-65.15	
	X	Y
Контур 4.100.1		
1	344672.73	2301831.78
2	344730.16	2301955.77
3	344785.75	2302071.89
4	344842.75	2302187.32
5	344901.16	2302302.05
6	344960.96	2302416.06
7	345022.16	2302529.33
8	345082.45	2302637.71
9	345106.51	2302680.49
10	344969.03	2302758.82
11	344944.60	2302715.38
12	344879.58	2302598.36
13	344817.55	2302483.35
14	344756.93	2302367.58
15	344697.74	2302251.09
16	344639.97	2302133.87
17	344583.63	2302015.97
18	344528.74	2301897.38
19	344476.20	2301780.16
20	344614.42	2301701.41
1	344672.73	2301831.78
Контур 4.100.2		
21	346229.17	2290644.21
22	346092.98	2290808.14
23	346012.27	2290908.44
24	345932.80	2291009.73
25	345854.57	2291111.97
26	345777.60	2291215.17
27	345701.89	2291319.30
28	345627.46	2291424.34
29	345554.31	2291530.29
30	345482.47	2291637.12
31	345454.01	2291680.07
32	345332.49	2291576.91
33	345355.07	2291542.97
34	345428.07	2291434.59
35	345502.39	2291327.11
36	345578.02	2291220.54
37	345654.95	2291114.91
38	345733.16	2291010.22

Обозначение характерных точек границ	Координаты МСК-65.15	
	X	Y
39	345812.64	2290906.50
40	345893.38	2290803.75
41	345975.38	2290702.00
42	346108.55	2290541.81
21	346229.17	2290644.21
Сектор 4.101		
Набс от 525.00 м до 530.00 м		
Контур 4.101.1		
1	344583.63	2302015.97
2	344639.97	2302133.87
3	344697.74	2302251.09
4	344756.93	2302367.58
5	344817.55	2302483.35
6	344879.58	2302598.36
7	344944.60	2302715.38
8	344969.03	2302758.82
9	344831.55	2302837.14
10	344806.76	2302793.06
11	344744.68	2302681.48
12	344681.65	2302564.81
13	344620.05	2302447.37
14	344559.89	2302329.20
15	344501.17	2302210.30
16	344443.92	2302090.69
17	344388.13	2301970.39
18	344337.98	2301858.90
19	344476.20	2301780.16
20	344528.74	2301897.38
1	344583.63	2302015.97
Контур 4.101.2		
21	346108.55	2290541.81
22	345975.38	2290702.00
23	345893.38	2290803.75
24	345812.64	2290906.50
25	345733.16	2291010.22
26	345654.95	2291114.91
27	345578.02	2291220.54
28	345502.39	2291327.11
29	345428.07	2291434.59
30	345355.07	2291542.97

Обозначение характерных точек границ	Координаты МСК-65.15	
	X	Y
31	345332.49	2291576.91
32	345256.51	2291512.41
33	345211.04	2291473.81
34	345223.30	2291455.39
35	345297.38	2291345.41
36	345372.80	2291236.34
37	345449.55	2291128.19
38	345527.61	2291021.00
39	345606.97	2290914.76
40	345687.63	2290809.50
41	345769.57	2290705.24
42	345852.78	2290601.98
43	345987.92	2290439.41
21	346108.55	2290541.81
Сектор 4.102		
Набс от 530.00 м до 535.00 м		
Контур 4.102.1		
1	344443.92	2302090.69
2	344501.17	2302210.30
3	344559.89	2302329.20
4	344620.05	2302447.37
5	344681.65	2302564.81
6	344744.68	2302681.48
7	344806.76	2302793.06
8	344831.55	2302837.14
9	344694.07	2302915.47
10	344664.67	2302863.18
11	344601.98	2302750.29
12	344538.12	2302631.87
13	344475.71	2302512.68
14	344414.76	2302392.74
15	344355.28	2302272.06
16	344297.28	2302150.66
17	344244.19	2302036.09
18	344199.78	2301937.64
19	344288.85	2301886.89
20	344337.98	2301858.90
21	344388.13	2301970.39
1	344443.92	2302090.69
Контур 4.102.2		

Обозначение характерных точек границ	Координаты МСК-65.15	
	X	Y
22	345987.92	2290439.41
23	345852.78	2290601.98
24	345769.57	2290705.24
25	345687.63	2290809.50
26	345606.97	2290914.76
27	345527.61	2291021.00
28	345449.55	2291128.19
29	345372.80	2291236.34
30	345297.38	2291345.41
31	345223.30	2291455.39
32	345211.04	2291473.81
33	345089.59	2291370.71
34	345166.68	2291256.22
35	345243.20	2291145.56
36	345321.07	2291035.84
37	345400.27	2290927.08
38	345480.79	2290819.30
39	345562.63	2290712.51
40	345645.76	2290606.72
41	345730.18	2290501.96
42	345867.30	2290337.01
22	345987.92	2290439.41
Сектор 4.103		
Набс от 535.00 м до 540.00 м		
Контур 4.103.1		
1	344297.28	2302150.66
2	344355.28	2302272.06
3	344414.76	2302392.74
4	344475.71	2302512.68
5	344538.12	2302631.87
6	344601.98	2302750.29
7	344664.67	2302863.18
8	344694.07	2302915.47
9	344556.59	2302993.79
10	344526.76	2302940.74
11	344463.19	2302826.25
12	344398.41	2302706.13
13	344335.10	2302585.23
14	344273.27	2302463.56
15	344212.94	2302341.15

Обозначение характерных точек границ	Координаты МСК-65.15	
	X	Y
16	344157.67	2302225.61
17	344109.77	2302122.72
18	344061.58	2302016.38
19	344199.78	2301937.64
20	344244.19	2302036.09
1	344297.28	2302150.66
Контур 4.103.2		
21	345867.30	2290337.01
22	345730.18	2290501.96
23	345645.76	2290606.72
24	345562.63	2290712.51
25	345480.79	2290819.30
26	345400.27	2290927.08
27	345321.07	2291035.84
28	345243.20	2291145.56
29	345166.68	2291256.22
30	345089.59	2291370.71
31	344968.15	2291267.62
32	345035.99	2291167.04
33	345113.61	2291054.79
34	345192.59	2290943.49
35	345272.93	2290833.17
36	345354.61	2290723.84
37	345437.62	2290615.51
38	345521.95	2290508.21
39	345607.58	2290401.94
40	345746.68	2290234.61
21	345867.30	2290337.01
Сектор 4.104		
Набс от 540.00 м до 545.00 м		
Контур 4.104.1		
1	344157.67	2302225.61
2	344212.94	2302341.15
3	344273.27	2302463.56
4	344335.10	2302585.23
5	344398.41	2302706.13
6	344463.19	2302826.25
7	344526.76	2302940.74
8	344556.59	2302993.79
9	344419.11	2303072.12

Обозначение характерных точек границ	Координаты МСК-65.15	
	X	Y
10	344388.85	2303018.30
11	344324.39	2302902.21
12	344258.69	2302780.39
13	344194.49	2302657.78
14	344131.79	2302534.39
15	344066.81	2302402.41
16	343996.21	2302253.95
17	343923.46	2302095.07
18	343954.45	2302077.41
19	344061.58	2302016.38
20	344109.77	2302122.72
1	344157.67	2302225.61
Контур 4.104.2		
21	345746.68	2290234.61
22	345607.58	2290401.94
23	345521.95	2290508.21
24	345437.62	2290615.51
25	345354.61	2290723.84
26	345272.93	2290833.17
27	345192.59	2290943.49
28	345113.61	2291054.79
29	345035.99	2291167.04
30	344968.15	2291267.62
31	344963.11	2291263.33
32	344846.72	2291164.53
33	344905.29	2291077.86
34	344984.01	2290964.02
35	345064.11	2290851.15
36	345145.59	2290739.26
37	345228.43	2290628.38
38	345312.61	2290518.52
39	345398.13	2290409.70
40	345484.98	2290301.92
41	345626.05	2290132.21
21	345746.68	2290234.61
Сектор 4.105 Набс от 545.00 м до 550.00 м		
Контур 4.105.1		
1	343996.21	2302253.95
2	344066.81	2302402.41

Обозначение характерных точек границ	Координаты МСК-65.15	
	X	Y
3	344131.79	2302534.39
4	344194.49	2302657.78
5	344258.69	2302780.39
6	344324.39	2302902.21
7	344388.85	2303018.30
8	344419.11	2303072.12
9	344281.63	2303150.45
10	344250.93	2303095.86
11	344185.59	2302978.18
12	344118.98	2302854.65
13	344053.88	2302730.33
14	343990.30	2302605.21
15	343924.41	2302471.38
16	343860.23	2302336.66
17	343785.39	2302173.73
18	343923.46	2302095.07
1	343996.21	2302253.95
Контур 4.105.2		
19	345626.05	2290132.21
20	345484.98	2290301.92
21	345398.13	2290409.70
22	345312.61	2290518.52
23	345228.43	2290628.38
24	345145.59	2290739.26
25	345064.11	2290851.15
26	344984.01	2290964.02
27	344905.29	2291077.86
28	344846.72	2291164.53
29	344725.29	2291061.44
30	344774.60	2290988.68
31	344854.42	2290873.25
32	344935.64	2290758.80
33	345018.25	2290645.35
34	345102.24	2290532.92
35	345187.60	2290421.52
36	345274.32	2290311.18
37	345362.38	2290201.90
38	345505.43	2290029.81
19	345626.05	2290132.21
Сектор 4.106		

Обозначение характерных точек границ	Координаты МСК-65.15	
	X	Y
Набс от 550.00 м до 555.00 м		
Контур 4.106.1		
1	343860.23	2302336.66
2	343924.41	2302471.38
3	343990.30	2302605.21
4	344053.88	2302730.33
5	344118.98	2302854.65
6	344185.59	2302978.18
7	344250.93	2303095.86
8	344281.63	2303150.45
9	344144.16	2303228.77
10	344113.02	2303173.41
11	344042.50	2303046.27
12	343975.07	2302921.00
13	343909.17	2302794.91
14	343844.81	2302668.02
15	343782.01	2302540.36
16	343720.78	2302411.94
17	343647.32	2302252.39
18	343785.39	2302173.73
1	343860.23	2302336.66
Контур 4.106.2		
19	345505.43	2290029.81
20	345362.38	2290201.90
21	345274.32	2290311.18
22	345187.60	2290421.52
23	345102.24	2290532.92
24	345018.25	2290645.35
25	344935.64	2290758.80
26	344854.42	2290873.25
27	344774.60	2290988.68
28	344725.29	2291061.44
29	344669.70	2291014.25
30	344603.87	2290958.36
31	344643.90	2290899.50
32	344724.82	2290782.47
33	344807.16	2290666.45
34	344890.91	2290551.44
35	344976.06	2290437.46
36	345062.60	2290324.53
37	345150.51	2290212.67

Обозначение характерных точек границ	Координаты МСК-65.15	
	X	Y
38	345239.78	2290101.88
39	345384.81	2289927.41
19	345505.43	2290029.81
Сектор 4.107 Набс от 555.00 м до 560.00 м		
Контур 4.107.1		
1	343720.78	2302411.94
2	343782.01	2302540.36
3	343844.81	2302668.02
4	343909.17	2302794.91
5	343975.07	2302921.00
6	344042.50	2303046.27
7	344113.02	2303173.41
8	344144.16	2303228.77
9	344006.68	2303307.10
10	343975.11	2303250.97
11	343903.65	2303122.12
12	343835.29	2302995.14
13	343768.50	2302867.34
14	343703.27	2302738.73
15	343639.61	2302609.33
16	343577.55	2302479.17
17	343509.26	2302331.05
18	343620.04	2302267.93
19	343647.32	2302252.39
1	343720.78	2302411.94
Контур 4.107.2		
20	345384.81	2289927.41
21	345239.78	2290101.88
22	345150.51	2290212.67
23	345062.60	2290324.53
24	344976.06	2290437.46
25	344890.91	2290551.44
26	344807.16	2290666.45
27	344724.82	2290782.47
28	344643.90	2290899.50
29	344603.87	2290958.36
30	344482.48	2290855.32
31	344518.34	2290802.81
32	344600.45	2290684.26

Обозначение характерных точек границ	Координаты МСК-65.15	
	X	Y
33	344684.00	2290566.72
34	344768.97	2290450.22
35	344855.37	2290334.76
36	344943.17	2290220.36
37	345032.36	2290107.04
38	345117.18	2290001.86
39	345264.19	2289825.01
20	345384.81	2289927.41
Сектор 4.108		
Набс от 560.00 м до 565.00 м		
Контур 4.108.1		
1	343577.55	2302479.17
2	343639.61	2302609.33
3	343703.27	2302738.73
4	343768.50	2302867.34
5	343835.29	2302995.14
6	343903.65	2303122.12
7	343975.11	2303250.97
8	344006.68	2303307.10
9	343869.20	2303385.42
10	343832.51	2303320.19
11	343764.79	2303197.97
12	343695.52	2303069.29
13	343627.83	2302939.77
14	343561.72	2302809.44
15	343497.22	2302678.31
16	343434.32	2302546.40
17	343371.21	2302409.70
18	343509.26	2302331.05
1	343577.55	2302479.17
Контур 4.108.2		
19	345264.19	2289825.01
20	345117.18	2290001.86
21	345032.36	2290107.04
22	344943.17	2290220.36
23	344855.37	2290334.76
24	344768.97	2290450.22
25	344684.00	2290566.72
26	344600.45	2290684.26
27	344518.34	2290802.81

Обозначение характерных точек границ	Координаты МСК-65.15	
	X	Y
28	344482.48	2290855.32
29	344376.30	2290765.18
30	344361.18	2290752.35
31	344387.72	2290713.52
32	344470.92	2290593.38
33	344555.59	2290474.27
34	344641.71	2290356.20
35	344729.27	2290239.19
36	344818.24	2290123.26
37	344908.63	2290008.43
38	345000.41	2289894.71
39	345143.56	2289722.61
19	345264.19	2289825.01
Сектор 4.109		
Набс от 565.00 м до 570.00 м		
Контур 4.109.1		
1	343434.32	2302546.40
2	343497.22	2302678.31
3	343561.72	2302809.44
4	343627.83	2302939.77
5	343695.52	2303069.29
6	343764.79	2303197.97
7	343832.51	2303320.19
8	343869.20	2303385.42
9	343731.72	2303463.75
10	343694.54	2303397.63
11	343625.93	2303273.82
12	343555.74	2303143.44
13	343487.16	2303012.21
14	343420.18	2302880.15
15	343354.82	2302747.28
16	343291.09	2302613.63
17	343233.15	2302488.36
18	343285.64	2302458.45
19	343371.21	2302409.70
1	343434.32	2302546.40
Контур 4.109.2		
20	345143.56	2289722.61
21	345000.41	2289894.71
22	344908.63	2290008.43

Обозначение характерных точек границ	Координаты МСК-65.15	
	X	Y
23	344818.24	2290123.26
24	344729.27	2290239.19
25	344641.71	2290356.20
26	344555.59	2290474.27
27	344470.92	2290593.38
28	344387.72	2290713.52
29	344361.18	2290752.35
30	344239.90	2290649.38
31	344257.09	2290624.23
32	344341.40	2290502.51
33	344427.19	2290381.82
34	344514.45	2290262.19
35	344603.16	2290143.63
36	344693.31	2290026.17
37	344784.90	2289909.81
38	344877.89	2289794.59
39	345022.94	2289620.22
20	345143.56	2289722.61
Сектор 4.110		
Набс от 570.00 м до 575.00 м		
Контур 4.110.1		
1	343354.82	2302747.28
2	343420.18	2302880.15
3	343487.16	2303012.21
4	343555.74	2303143.44
5	343625.93	2303273.82
6	343694.54	2303397.63
7	343731.72	2303463.75
8	343594.24	2303542.07
9	343556.56	2303475.07
10	343487.07	2303349.67
11	343415.97	2303217.59
12	343346.49	2303084.64
13	343278.64	2302950.86
14	343212.42	2302816.26
15	343147.86	2302680.86
16	343095.10	2302567.01
17	343233.15	2302488.36
18	343291.09	2302613.63
1	343354.82	2302747.28

Обозначение характерных точек границ	Координаты МСК-65.15	
	X	Y
Контур 4.110.2		
19	345022.94	2289620.22
20	344877.89	2289794.59
21	344784.90	2289909.81
22	344693.31	2290026.17
23	344603.16	2290143.63
24	344514.45	2290262.19
25	344427.19	2290381.82
26	344341.40	2290502.51
27	344257.09	2290624.23
28	344239.90	2290649.38
29	344118.62	2290546.43
30	344126.47	2290534.94
31	344211.88	2290411.63
32	344298.79	2290289.36
33	344387.19	2290168.17
34	344477.06	2290048.07
35	344568.39	2289929.07
36	344661.16	2289811.20
37	344755.38	2289694.47
38	344902.32	2289517.82
19	345022.94	2289620.22
Сектор 4.111 Набс от 575.00 м до 580.00 м		
Контур 4.111.1		
1	343212.42	2302816.26
2	343278.64	2302950.86
3	343346.49	2303084.64
4	343415.97	2303217.59
5	343487.07	2303349.67
6	343556.56	2303475.07
7	343594.24	2303542.07
8	343456.76	2303620.40
9	343418.59	2303552.52
10	343348.21	2303425.52
11	343276.20	2303291.73
12	343205.82	2303157.08
13	343137.09	2303021.57
14	343070.02	2302885.23
15	343008.71	2302756.79

Обозначение характерных точек границ	Координаты МСК-65.15	
	X	Y
16	342957.05	2302645.66
17	343095.10	2302567.01
18	343147.86	2302680.86
1	343212.42	2302816.26
Контур 4.111.2		
19	344902.32	2289517.82
20	344755.38	2289694.47
21	344661.16	2289811.20
22	344568.39	2289929.07
23	344477.06	2290048.07
24	344387.19	2290168.17
25	344298.79	2290289.36
26	344211.88	2290411.63
27	344126.47	2290534.94
28	344118.62	2290546.43
29	344082.90	2290516.10
30	343997.34	2290443.47
31	344082.36	2290320.75
32	344170.39	2290196.91
33	344259.92	2290074.16
34	344350.95	2289952.50
35	344443.46	2289831.97
36	344537.43	2289712.58
37	344632.86	2289594.35
38	344781.70	2289415.42
19	344902.32	2289517.82
Сектор 4.112 Набс от 580.00 м до 585.00 м		
Контур 4.112.1		
1	343070.02	2302885.23
2	343137.09	2303021.57
3	343205.82	2303157.08
4	343276.20	2303291.73
5	343348.21	2303425.52
6	343418.59	2303552.52
7	343456.76	2303620.40
8	343319.28	2303698.72
9	343280.61	2303629.96
10	343209.35	2303501.37
11	343136.42	2303365.88

Обозначение характерных точек границ	Координаты МСК-65.15	
	X	Y
12	343065.15	2303229.51
13	342995.55	2303092.28
14	342927.63	2302954.21
15	342865.53	2302824.14
16	342819.01	2302724.30
17	342951.23	2302648.97
18	342957.05	2302645.66
19	343008.71	2302756.79
1	343070.02	2302885.23
Контур 4.112.2		
20	344781.70	2289415.42
21	344632.86	2289594.35
22	344537.43	2289712.58
23	344443.46	2289831.97
24	344350.95	2289952.50
25	344259.92	2290074.16
26	344170.39	2290196.91
27	344082.36	2290320.75
28	343997.34	2290443.47
29	343876.07	2290340.52
30	343952.84	2290229.87
31	344041.99	2290104.46
32	344132.66	2289980.14
33	344224.85	2289856.94
34	344318.53	2289734.88
35	344413.70	2289613.97
36	344510.34	2289494.23
37	344661.07	2289313.02
20	344781.70	2289415.42
Сектор 4.113 Набс от 585.00 м до 590.00 м		
Контур 4.113.1		
1	342927.63	2302954.21
2	342995.55	2303092.28
3	343065.15	2303229.51
4	343136.42	2303365.88
5	343209.35	2303501.37
6	343280.61	2303629.96
7	343319.28	2303698.72
8	343181.80	2303777.05

Обозначение характерных точек границ	Координаты МСК-65.15	
	X	Y
9	343142.64	2303707.40
10	343070.50	2303577.22
11	342996.65	2303440.03
12	342924.48	2303301.94
13	342854.00	2303162.99
14	342785.23	2303023.19
15	342730.42	2302908.66
16	342680.97	2302802.94
17	342819.01	2302724.30
18	342865.53	2302824.14
1	342927.63	2302954.21
Контур 4.113.2		
19	344661.07	2289313.02
20	344510.34	2289494.23
21	344413.70	2289613.97
22	344318.53	2289734.88
23	344224.85	2289856.94
24	344132.66	2289980.14
25	344041.99	2290104.46
26	343952.84	2290229.87
27	343876.07	2290340.52
28	343789.49	2290267.02
29	343754.80	2290237.57
30	343823.32	2290138.99
31	343913.58	2290012.00
32	344005.40	2289886.13
33	344098.74	2289761.38
34	344193.60	2289637.78
35	344289.97	2289515.35
36	344387.82	2289394.11
37	344540.45	2289210.62
19	344661.07	2289313.02
Сектор 4.114 Набс от 590.00 м до 595.00 м		
Контур 4.114.1		
1	342785.23	2303023.19
2	342854.00	2303162.99
3	342924.48	2303301.94
4	342996.65	2303440.03
5	343070.50	2303577.22

Обозначение характерных точек границ	Координаты МСК-65.15	
	X	Y
6	343142.64	2303707.40
7	343181.80	2303777.05
8	343044.32	2303855.38
9	343004.66	2303784.84
10	342926.82	2303644.23
11	342852.16	2303505.28
12	342779.20	2303365.43
13	342707.96	2303224.69
14	342625.73	2303056.79
15	342543.00	2302881.55
16	342616.82	2302839.49
17	342680.97	2302802.94
18	342730.42	2302908.66
1	342785.23	2303023.19
Контур 4.114.2		
19	344540.45	2289210.62
20	344387.82	2289394.11
21	344289.97	2289515.35
22	344193.60	2289637.78
23	344098.74	2289761.38
24	344005.40	2289886.13
25	343913.58	2290012.00
26	343823.32	2290138.99
27	343754.80	2290237.57
28	343633.53	2290134.63
29	343699.58	2290039.88
30	343791.07	2289911.39
31	343884.12	2289784.02
32	343978.72	2289657.80
33	344074.86	2289532.74
34	344172.51	2289408.87
35	344265.30	2289293.99
36	344419.83	2289108.22
19	344540.45	2289210.62
Сектор 4.115 Набс от 595.00 м до 600.00 м		
Контур 4.115.1		
1	342625.73	2303056.79
2	342707.96	2303224.69
3	342779.20	2303365.43

Обозначение характерных точек границ	Координаты МСК-65.15	
	X	Y
4	342852.16	2303505.28
5	342926.82	2303644.23
6	343004.66	2303784.84
7	343044.32	2303855.38
8	342906.84	2303933.70
9	342866.68	2303862.29
10	342787.90	2303719.97
11	342712.32	2303579.31
12	342638.47	2303437.75
13	342566.36	2303295.29
14	342491.58	2303142.84
15	342405.07	2302960.13
16	342543.00	2302881.55
1	342625.73	2303056.79
Контур 4.115.2		
17	344419.83	2289108.22
18	344265.30	2289293.99
19	344172.51	2289408.87
20	344074.86	2289532.74
21	343978.72	2289657.80
22	343884.12	2289784.02
23	343791.07	2289911.39
24	343699.58	2290039.88
25	343633.53	2290134.63
26	343512.27	2290031.68
27	343570.13	2289948.90
28	343662.74	2289818.83
29	343756.93	2289689.90
30	343852.69	2289562.13
31	343950.01	2289435.54
32	344048.86	2289310.15
33	344142.78	2289193.87
34	344299.21	2289005.82
17	344419.83	2289108.22
Сектор 4.116 Набс от 600.00 м до 605.00 м		
Контур 4.116.1		
1	342491.58	2303142.84
2	342566.36	2303295.29
3	342638.47	2303437.75

Обозначение характерных точек границ	Координаты МСК-65.15	
	X	Y
4	342712.32	2303579.31
5	342787.90	2303719.97
6	342866.68	2303862.29
7	342906.84	2303933.70
8	342769.36	2304012.03
9	342728.71	2303939.73
10	342648.98	2303795.70
11	342572.49	2303653.34
12	342497.75	2303510.06
13	342424.76	2303365.88
14	342349.07	2303211.59
15	342267.15	2303038.71
16	342282.42	2303030.01
17	342405.07	2302960.13
1	342491.58	2303142.84
Контур 4.116.2		
18	344299.21	2289005.82
19	344142.78	2289193.87
20	344048.86	2289310.15
21	343950.01	2289435.54
22	343852.69	2289562.13
23	343756.93	2289689.90
24	343662.74	2289818.83
25	343570.13	2289948.90
26	343512.27	2290031.68
27	343496.09	2290017.94
28	343391.03	2289928.76
29	343440.68	2289857.91
30	343534.42	2289726.27
31	343629.75	2289595.78
32	343726.67	2289466.46
33	343825.16	2289338.34
34	343925.21	2289211.43
35	344020.27	2289093.75
36	344178.58	2288903.42
18	344299.21	2289005.82
Сектор 4.117 Набс от 605.00 м до 610.00 м		
Контур 4.117.1		
1	342349.07	2303211.59

Обозначение характерных точек границ	Координаты МСК-65.15	
	X	Y
2	342424.76	2303365.88
3	342497.75	2303510.06
4	342572.49	2303653.34
5	342648.98	2303795.70
6	342728.71	2303939.73
7	342769.36	2304012.03
8	342631.88	2304090.35
9	342585.47	2304007.81
10	342510.05	2303871.44
11	342432.65	2303727.38
12	342357.02	2303582.38
13	342283.16	2303436.47
14	342206.56	2303280.33
15	342129.23	2303117.29
16	342267.15	2303038.71
1	342349.07	2303211.59
Контур 4.117.2		
17	344178.58	2288903.42
18	344020.27	2289093.75
19	343925.21	2289211.43
20	343825.16	2289338.34
21	343726.67	2289466.46
22	343629.75	2289595.78
23	343534.42	2289726.27
24	343440.68	2289857.91
25	343391.03	2289928.76
26	343269.87	2289825.90
27	343311.24	2289766.93
28	343406.09	2289633.71
29	343502.56	2289501.66
30	343600.64	2289370.80
31	343700.31	2289241.14
32	343801.56	2289112.72
33	343904.37	2288985.54
34	344057.96	2288801.02
17	344178.58	2288903.42
Сектор 4.118 Набс от 610.00 м до 615.00 м		
Контур 4.118.1		
1	342206.56	2303280.33

Обозначение характерных точек границ	Координаты МСК-65.15	
	X	Y
2	342283.16	2303436.47
3	342357.02	2303582.38
4	342432.65	2303727.38
5	342510.05	2303871.44
6	342585.47	2304007.81
7	342631.88	2304090.35
8	342494.40	2304168.68
9	342447.43	2304085.13
10	342371.13	2303947.17
11	342292.82	2303801.41
12	342216.29	2303654.70
13	342141.55	2303507.07
14	342068.63	2303358.53
15	341991.31	2303195.86
16	342129.23	2303117.29
1	342206.56	2303280.33
Контур 4.118.2		
17	344057.96	2288801.02
18	343904.37	2288985.54
19	343801.56	2289112.72
20	343700.31	2289241.14
21	343600.64	2289370.80
22	343502.56	2289501.66
23	343406.09	2289633.71
24	343311.24	2289766.93
25	343269.87	2289825.90
26	343202.68	2289768.87
27	343148.73	2289723.06
28	343181.79	2289675.94
29	343277.76	2289541.15
30	343375.38	2289407.54
31	343474.62	2289275.13
32	343575.47	2289143.94
33	343677.91	2289014.00
34	343781.93	2288885.31
35	343937.34	2288698.62
17	344057.96	2288801.02
Сектор 4.119 Набс от 615.00 м до 620.00 м		
Контур 4.119.1		

Обозначение характерных точек границ	Координаты МСК-65.15	
	X	Y
1	342068.63	2303358.53
2	342141.55	2303507.07
3	342216.29	2303654.70
4	342292.82	2303801.41
5	342371.13	2303947.17
6	342447.43	2304085.13
7	342494.40	2304168.68
8	342356.92	2304247.00
9	342309.39	2304162.46
10	342232.21	2304022.90
11	342152.98	2303875.44
12	342075.56	2303727.02
13	341999.95	2303577.66
14	341926.18	2303427.39
15	341853.40	2303274.43
16	341948.01	2303220.53
17	341991.31	2303195.86
1	342068.63	2303358.53
Контур 4.119.2		
18	343937.34	2288698.62
19	343781.93	2288885.31
20	343677.91	2289014.00
21	343575.47	2289143.94
22	343474.62	2289275.13
23	343375.38	2289407.54
24	343277.76	2289541.15
25	343181.79	2289675.94
26	343148.73	2289723.06
27	343027.59	2289620.22
28	343052.34	2289584.96
29	343149.44	2289448.59
30	343248.19	2289313.42
31	343348.59	2289179.46
32	343450.62	2289046.74
33	343554.26	2288915.28
34	343659.50	2288785.09
35	343816.71	2288596.22
18	343937.34	2288698.62
Сектор 4.120		
Набс от 620.00 м до 625.00 м		

Обозначение характерных точек границ	Координаты МСК-65.15	
	X	Y
Контур 4.120.1		
1	341926.18	2303427.39
2	341999.95	2303577.66
3	342075.56	2303727.02
4	342152.98	2303875.44
5	342232.21	2304022.90
6	342309.39	2304162.46
7	342356.92	2304247.00
8	342219.44	2304325.33
9	342171.35	2304239.79
10	342093.29	2304098.64
11	342013.15	2303949.47
12	341934.83	2303799.33
13	341858.35	2303648.25
14	341783.72	2303496.25
15	341715.49	2303353.01
16	341853.40	2303274.43
1	341926.18	2303427.39
Контур 4.120.2		
17	343816.71	2288596.22
18	343659.50	2288785.09
19	343554.26	2288915.28
20	343450.62	2289046.74
21	343348.59	2289179.46
22	343248.19	2289313.42
23	343149.44	2289448.59
24	343052.34	2289584.96
25	343027.59	2289620.22
26	342909.28	2289519.79
27	342906.46	2289517.39
28	342922.90	2289493.97
29	343021.11	2289356.03
30	343121.01	2289219.30
31	343222.56	2289083.79
32	343325.77	2288949.54
33	343430.61	2288816.56
34	343537.06	2288684.87
35	343696.09	2288493.82
17	343816.71	2288596.22
Сектор 4.121		

Обозначение характерных точек границ	Координаты МСК-65.15	
	X	Y
Набс от 625.00 м до 630.00 м		
Контур 4.121.1		
1	341783.72	2303496.25
2	341858.35	2303648.25
3	341934.83	2303799.33
4	342013.15	2303949.47
5	342093.29	2304098.64
6	342171.35	2304239.79
7	342219.44	2304325.33
8	342081.97	2304403.65
9	342033.31	2304317.11
10	341954.37	2304174.37
11	341873.31	2304023.50
12	341794.10	2303871.65
13	341716.75	2303718.85
14	341641.27	2303565.11
15	341577.58	2303431.58
16	341613.61	2303411.05
17	341715.49	2303353.01
1	341783.72	2303496.25
Контур 4.121.2		
18	343696.09	2288493.82
19	343537.06	2288684.87
20	343430.61	2288816.56
21	343325.77	2288949.54
22	343222.56	2289083.79
23	343121.01	2289219.30
24	343021.11	2289356.03
25	342922.90	2289493.97
26	342906.46	2289517.39
27	342785.32	2289414.56
28	342793.45	2289402.99
29	342892.79	2289263.47
30	342993.82	2289125.18
31	343096.54	2288988.13
32	343200.92	2288852.34
33	343306.96	2288717.84
34	343414.63	2288584.65
35	343575.47	2288391.42
18	343696.09	2288493.82

Обозначение характерных точек границ	Координаты МСК-65.15	
	X	Y
Сектор 4.122		
Набс от 630.00 м до 635.00 м		
Контур 4.122.1		
1	341641.27	2303565.11
2	341716.75	2303718.85
3	341794.10	2303871.65
4	341873.31	2304023.50
5	341954.37	2304174.37
6	342033.31	2304317.11
7	342081.97	2304403.65
8	341944.49	2304481.98
9	341895.27	2304394.44
10	341815.45	2304250.11
11	341733.47	2304097.53
12	341653.37	2303943.97
13	341575.14	2303789.44
14	341498.81	2303633.96
15	341439.67	2303510.15
16	341577.58	2303431.58
1	341641.27	2303565.11
Контур 4.122.2		
17	343575.47	2288391.42
18	343414.63	2288584.65
19	343306.96	2288717.84
20	343200.92	2288852.34
21	343096.54	2288988.13
22	342993.82	2289125.18
23	342892.79	2289263.47
24	342793.45	2289402.99
25	342785.32	2289414.56
26	342664.19	2289311.73
27	342764.46	2289170.91
28	342866.64	2289031.06
29	342970.51	2288892.46
30	343076.07	2288755.14
31	343183.31	2288619.13
32	343292.19	2288484.43
33	343454.85	2288289.02
17	343575.47	2288391.42

Обозначение характерных точек границ	Координаты МСК-65.15	
	X	Y
Сектор 4.123		
Набс от 635.00 м до 640.00 м		
Контур 4.123.1		
1	341498.81	2303633.96
2	341575.14	2303789.44
3	341653.37	2303943.97
4	341733.47	2304097.53
5	341815.45	2304250.11
6	341895.27	2304394.44
7	341944.49	2304481.98
8	341807.01	2304560.31
9	341757.22	2304471.77
10	341671.18	2304316.04
11	341588.41	2304161.70
12	341507.53	2304006.36
13	341428.56	2303850.04
14	341356.36	2303702.82
15	341301.76	2303588.72
16	341439.67	2303510.15
1	341498.81	2303633.96
Контур 4.123.2		
17	343454.85	2288289.02
18	343292.19	2288484.43
19	343183.31	2288619.13
20	343076.07	2288755.14
21	342970.51	2288892.46
22	342866.64	2289031.06
23	342764.46	2289170.91
24	342664.19	2289311.73
25	342615.88	2289270.71
26	342543.07	2289208.90
27	342642.67	2289069.29
28	342746.09	2288927.96
29	342851.24	2288787.90
30	342958.08	2288649.13
31	343066.62	2288511.68
32	343169.76	2288384.21
33	343334.22	2288186.62
17	343454.85	2288289.02

Обозначение характерных точек границ	Координаты МСК-65.15	
	X	Y
Сектор 4.124		
Набс от 640.00 м до 645.00 м		
Контур 4.124.1		
1	341428.56	2303850.04
2	341507.53	2304006.36
3	341588.41	2304161.70
4	341671.18	2304316.04
5	341757.22	2304471.77
6	341807.01	2304560.31
7	341669.53	2304638.63
8	341619.18	2304549.09
9	341532.20	2304391.66
10	341448.52	2304235.62
11	341366.74	2304078.56
12	341286.90	2303920.52
13	341213.90	2303771.68
14	341163.86	2303667.28
15	341279.20	2303601.57
16	341301.76	2303588.72
17	341356.36	2303702.82
1	341428.56	2303850.04
Контур 4.124.2		
18	343334.22	2288186.62
19	343169.76	2288384.21
20	343066.62	2288511.68
21	342958.08	2288649.13
22	342851.24	2288787.90
23	342746.09	2288927.96
24	342642.67	2289069.29
25	342543.07	2289208.90
26	342421.94	2289106.08
27	342514.42	2288976.63
28	342618.98	2288833.73
29	342725.29	2288692.13
30	342833.32	2288551.83
31	342943.05	2288412.86
32	343047.32	2288283.99
33	343213.60	2288084.22
18	343334.22	2288186.62

Обозначение характерных точек границ	Координаты МСК-65.15	
	X	Y
Сектор 4.125		
Набс от 645.00 м до 650.00 м		
Контур 4.125.1		
1	341286.90	2303920.52
2	341366.74	2304078.56
3	341448.52	2304235.62
4	341532.20	2304391.66
5	341619.18	2304549.09
6	341669.53	2304638.63
7	341532.05	2304716.96
8	341481.14	2304626.42
9	341393.22	2304467.28
10	341308.62	2304309.53
11	341225.95	2304150.76
12	341145.23	2303991.00
13	341076.46	2303850.89
14	341025.96	2303745.85
15	341163.86	2303667.28
16	341213.90	2303771.68
1	341286.90	2303920.52
Контур 4.125.2		
17	343213.60	2288084.22
18	343047.32	2288283.99
19	342943.05	2288412.86
20	342833.32	2288551.83
21	342725.29	2288692.13
22	342618.98	2288833.73
23	342514.42	2288976.63
24	342421.94	2289106.08
25	342322.47	2289021.64
26	342300.82	2289003.25
27	342386.17	2288883.96
28	342491.88	2288739.51
29	342599.34	2288596.36
30	342708.55	2288454.53
31	342819.48	2288314.04
32	342924.88	2288183.77
33	343092.98	2287981.82
17	343213.60	2288084.22

Обозначение характерных точек границ	Координаты МСК-65.15	
	X	Y
Сектор 4.126		
Набс от 650.00 м до 655.00 м		
Контур 4.126.1		
1	341145.23	2303991.00
2	341225.95	2304150.76
3	341308.62	2304309.53
4	341393.22	2304467.28
5	341481.14	2304626.42
6	341532.05	2304716.96
7	341394.57	2304795.28
8	341343.10	2304703.74
9	341254.23	2304542.90
10	341168.72	2304383.45
11	341085.16	2304222.97
12	341003.57	2304061.47
13	340934.06	2303919.87
14	340888.06	2303824.41
15	340944.79	2303792.09
16	341025.96	2303745.85
17	341076.46	2303850.89
1	341145.23	2303991.00
Контур 4.126.2		
18	343092.98	2287981.82
19	342924.88	2288183.77
20	342819.48	2288314.04
21	342708.55	2288454.53
22	342599.34	2288596.36
23	342491.88	2288739.51
24	342386.17	2288883.96
25	342300.82	2289003.25
26	342179.70	2288900.43
27	342257.92	2288791.30
28	342364.77	2288645.28
29	342473.39	2288500.59
30	342583.78	2288357.23
31	342695.91	2288215.23
32	342802.45	2288083.55
33	342972.36	2287879.42
18	343092.98	2287981.82

Обозначение характерных точек границ	Координаты МСК-65.15	
	X	Y
Сектор 4.127 Набс от 655.00 м до 660.00 м		
Контур 4.127.1		
1	341003.57	2304061.47
2	341085.16	2304222.97
3	341168.72	2304383.45
4	341254.23	2304542.90
5	341343.10	2304703.74
6	341394.57	2304795.28
7	341257.09	2304873.61
8	341205.06	2304781.07
9	341115.25	2304618.52
10	341023.47	2304447.26
11	340929.35	2304265.92
12	340832.74	2304073.38
13	340750.19	2303902.96
14	340888.06	2303824.41
15	340934.06	2303919.87
1	341003.57	2304061.47
Контур 4.127.2		
16	342972.36	2287879.42
17	342802.45	2288083.55
18	342695.91	2288215.23
19	342583.78	2288357.23
20	342473.39	2288500.59
21	342364.77	2288645.28
22	342257.92	2288791.30
23	342179.70	2288900.43
24	342058.59	2288797.61
25	342129.67	2288698.63
26	342237.66	2288551.06
27	342347.45	2288404.82
28	342459.01	2288259.92
29	342572.34	2288116.41
30	342680.01	2287983.33
31	342851.73	2287777.03
16	342972.36	2287879.42
Сектор 4.128 Набс от 660.00 м до 665.00 м		

Обозначение характерных точек границ	Координаты МСК-65.15	
	X	Y
Контур 4.128.1		
1	340832.74	2304073.38
2	340929.35	2304265.92
3	341023.47	2304447.26
4	341115.25	2304618.52
5	341205.06	2304781.07
6	341257.09	2304873.61
7	341119.61	2304951.93
8	341061.15	2304847.96
9	340976.27	2304694.14
10	340888.93	2304531.28
11	340798.30	2304357.09
12	340705.42	2304172.67
13	340612.38	2303981.48
14	340750.19	2303902.96
1	340832.74	2304073.38
Контур 4.128.2		
15	342851.73	2287777.03
16	342680.01	2287983.33
17	342572.34	2288116.41
18	342459.01	2288259.92
19	342347.45	2288404.82
20	342237.66	2288551.06
21	342129.67	2288698.63
22	342058.59	2288797.61
23	342029.07	2288772.56
24	341937.49	2288694.81
25	342001.42	2288605.97
26	342110.55	2288456.83
27	342221.50	2288309.04
28	342334.24	2288162.62
29	342448.77	2288017.59
30	342565.06	2287873.96
31	342731.11	2287674.63
15	342851.73	2287777.03
Сектор 4.129 Набс от 665.00 м до 670.00 м		
Контур 4.129.1		
1	340705.42	2304172.67
2	340798.30	2304357.09

Обозначение характерных точек границ	Координаты МСК-65.15	
	X	Y
3	340888.93	2304531.28
4	340976.27	2304694.14
5	341061.15	2304847.96
6	341119.61	2304951.93
7	340982.13	2305030.26
8	340923.05	2304925.17
9	340837.29	2304769.76
10	340749.03	2304605.20
11	340662.80	2304439.57
12	340573.38	2304262.44
13	340474.58	2304059.99
14	340610.39	2303982.61
15	340612.38	2303981.48
1	340705.42	2304172.67
Контур 4.129.2		
16	342731.11	2287674.63
17	342565.06	2287873.96
18	342448.77	2288017.59
19	342334.24	2288162.62
20	342221.50	2288309.04
21	342110.55	2288456.83
22	342001.42	2288605.97
23	341937.49	2288694.81
24	341816.46	2288592.07
25	341873.17	2288513.30
26	341983.44	2288362.61
27	342095.55	2288213.27
28	342209.48	2288065.32
29	342325.20	2287918.77
30	342442.71	2287773.64
31	342610.49	2287572.23
16	342731.11	2287674.63
Сектор 4.130 Набс от 670.00 м до 675.00 м		
Контур 4.130.1		
1	340573.38	2304262.44
2	340662.80	2304439.57
3	340749.03	2304605.20
4	340837.29	2304769.76
5	340923.05	2304925.17

Обозначение характерных точек границ	Координаты МСК-65.15	
	X	Y
6	340982.13	2305030.26
7	340844.65	2305108.58
8	340784.94	2305002.38
9	340698.30	2304845.38
10	340609.14	2304679.12
11	340522.01	2304511.77
12	340431.66	2304332.80
13	340336.78	2304138.49
14	340474.58	2304059.99
1	340573.38	2304262.44
Контур 4.130.2		
15	342610.49	2287572.23
16	342442.71	2287773.64
17	342325.20	2287918.77
18	342209.48	2288065.32
19	342095.55	2288213.27
20	341983.44	2288362.61
21	341873.17	2288513.30
22	341816.46	2288592.07
23	341735.67	2288523.48
24	341695.44	2288489.34
25	341744.92	2288420.64
26	341856.34	2288268.38
27	341969.61	2288117.50
28	342084.71	2287968.02
29	342201.63	2287819.95
30	342320.35	2287673.32
31	342489.87	2287469.83
15	342610.49	2287572.23
Сектор 4.131 Набс от 675.00 м до 680.00 м		
Контур 4.131.1		
1	340431.66	2304332.80
2	340522.01	2304511.77
3	340609.14	2304679.12
4	340698.30	2304845.38
5	340784.94	2305002.38
6	340844.65	2305108.58
7	340707.17	2305186.91
8	340646.84	2305079.59

Обозначение характерных точек границ	Координаты МСК-65.15	
	X	Y
9	340559.32	2304921.00
10	340469.24	2304753.03
11	340381.22	2304583.97
12	340289.94	2304403.17
13	340198.98	2304217.00
14	340275.98	2304173.13
15	340336.78	2304138.49
1	340431.66	2304332.80
Контур 4.131.2		
16	342489.87	2287469.83
17	342320.35	2287673.32
18	342201.63	2287819.95
19	342084.71	2287968.02
20	341969.61	2288117.50
21	341856.34	2288268.38
22	341744.92	2288420.64
23	341695.44	2288489.34
24	341574.43	2288386.61
25	341616.67	2288327.97
26	341729.23	2288174.16
27	341843.66	2288021.73
28	341959.94	2287870.71
29	342078.06	2287721.13
30	342198.00	2287573.00
31	342369.24	2287367.43
16	342489.87	2287469.83
Сектор 4.132 Набс от 680.00 м до 685.00 м		
Контур 4.132.1		
1	340289.94	2304403.17
2	340381.22	2304583.97
3	340469.24	2304753.03
4	340559.32	2304921.00
5	340646.84	2305079.59
6	340707.17	2305186.91
7	340569.69	2305265.24
8	340508.73	2305156.81
9	340420.34	2304996.62
10	340329.34	2304826.95
11	340240.43	2304656.18

Обозначение характерных точек границ	Координаты МСК-65.15	
	X	Y
12	340148.22	2304473.53
13	340061.19	2304295.50
14	340198.98	2304217.00
1	340289.94	2304403.17
Контур 4.132.2		
15	342369.24	2287367.43
16	342198.00	2287573.00
17	342078.06	2287721.13
18	341959.94	2287870.71
19	341843.66	2288021.73
20	341729.23	2288174.16
21	341616.67	2288327.97
22	341574.43	2288386.61
23	341453.43	2288283.88
24	341488.42	2288235.31
25	341602.12	2288079.93
26	341717.71	2287925.96
27	341835.18	2287773.41
28	341954.49	2287622.31
29	342075.65	2287472.67
30	342248.62	2287265.03
15	342369.24	2287367.43
Сектор 4.133 Набс от 685.00 м до 690.00 м		
Контур 4.133.1		
1	340148.22	2304473.53
2	340240.43	2304656.18
3	340329.34	2304826.95
4	340420.34	2304996.62
5	340508.73	2305156.81
6	340569.69	2305265.24
7	340432.21	2305343.56
8	340370.63	2305234.02
9	340275.51	2305061.54
10	340183.74	2304890.09
11	340094.06	2304717.53
12	340006.51	2304543.89
13	339923.40	2304374.01
14	339941.58	2304363.65
15	340061.19	2304295.50

Обозначение характерных точек границ	Координаты МСК-65.15	
	X	Y
1	340148.22	2304473.53
Контур 4.133.2		
16	342248.62	2287265.03
17	342075.65	2287472.67
18	341954.49	2287622.31
19	341835.18	2287773.41
20	341717.71	2287925.96
21	341602.12	2288079.93
22	341488.42	2288235.31
23	341453.43	2288283.88
24	341442.26	2288274.40
25	341332.42	2288181.16
26	341360.17	2288142.64
27	341475.01	2287985.71
28	341591.77	2287830.19
29	341710.41	2287676.11
30	341830.92	2287523.49
31	341953.29	2287372.35
32	342128.00	2287162.63
16	342248.62	2287265.03
Сектор 4.134		
Набс от 690.00 м до 695.00 м		
Контур 4.134.1		
1	340006.51	2304543.89
2	340094.06	2304717.53
3	340183.74	2304890.09
4	340275.51	2305061.54
5	340370.63	2305234.02
6	340432.21	2305343.56
7	340294.73	2305421.89
8	340232.52	2305311.23
9	340142.37	2305147.86
10	340049.55	2304974.78
11	339958.85	2304800.58
12	339870.29	2304625.28
13	339785.61	2304452.51
14	339923.40	2304374.01
1	340006.51	2304543.89
Контур 4.134.2		
15	342128.00	2287162.63

Обозначение характерных точек границ	Координаты МСК-65.15	
	X	Y
16	341953.29	2287372.35
17	341830.92	2287523.49
18	341710.41	2287676.11
19	341591.77	2287830.19
20	341475.01	2287985.71
21	341360.17	2288142.64
22	341332.42	2288181.16
23	341211.42	2288078.43
24	341231.92	2288049.98
25	341347.91	2287891.48
26	341465.82	2287734.42
27	341585.64	2287578.81
28	341707.35	2287424.67
29	341830.94	2287272.03
30	342007.38	2287060.23
15	342128.00	2287162.63
Сектор 4.135		
Набс от 695.00 м до 700.00 м		
Контур 4.135.1		
1	339870.29	2304625.28
2	339958.85	2304800.58
3	340049.55	2304974.78
4	340142.37	2305147.86
5	340232.52	2305311.23
6	340294.73	2305421.89
7	340157.25	2305500.21
8	340094.42	2305388.44
9	339997.42	2305212.55
10	339903.83	2305037.70
11	339812.37	2304861.71
12	339728.63	2304695.76
13	339647.82	2304531.01
14	339785.61	2304452.51
1	339870.29	2304625.28
Контур 4.135.2		
15	342007.38	2287060.23
16	341830.94	2287272.03
17	341707.35	2287424.67
18	341585.64	2287578.81
19	341465.82	2287734.42

Обозначение характерных точек границ	Координаты МСК-65.15	
	X	Y
20	341347.91	2287891.48
21	341231.92	2288049.98
22	341211.42	2288078.43
23	341148.86	2288025.33
24	341090.41	2287975.71
25	341110.96	2287947.21
26	341228.20	2287787.25
27	341347.40	2287628.73
28	341468.52	2287471.68
29	341591.55	2287316.12
30	341708.59	2287171.71
31	341886.75	2286957.83
15	342007.38	2287060.23
Сектор 4.136		
Набс от 700.00 м до 705.00 м		
Контур 4.136.1		
1	339728.63	2304695.76
2	339812.37	2304861.71
3	339903.83	2305037.70
4	339997.42	2305212.55
5	340094.42	2305388.44
6	340157.25	2305500.21
7	340019.77	2305578.54
8	339956.31	2305465.65
9	339858.38	2305288.06
10	339763.87	2305111.50
11	339671.52	2304933.80
12	339586.97	2304766.23
13	339510.03	2304609.51
14	339607.17	2304554.17
15	339647.82	2304531.01
1	339728.63	2304695.76
Контур 4.136.2		
16	341886.75	2286957.83
17	341708.59	2287171.71
18	341591.55	2287316.12
19	341468.52	2287471.68
20	341347.40	2287628.73
21	341228.20	2287787.25
22	341110.96	2287947.21

Обозначение характерных точек границ	Координаты МСК-65.15	
	X	Y
23	341090.41	2287975.71
24	340969.41	2287872.99
25	340982.78	2287854.44
26	341101.17	2287692.92
27	341221.53	2287532.86
28	341343.83	2287374.28
29	341468.06	2287217.20
30	341586.24	2287071.39
31	341766.13	2286855.43
16	341886.75	2286957.83
Сектор 4.137		
Набс от 705.00 м до 710.00 м		
Контур 4.137.1		
1	339586.97	2304766.23
2	339671.52	2304933.80
3	339763.87	2305111.50
4	339858.38	2305288.06
5	339956.31	2305465.65
6	340019.77	2305578.54
7	339882.30	2305656.86
8	339818.21	2305542.87
9	339719.34	2305363.57
10	339623.91	2305185.30
11	339530.67	2305005.88
12	339445.30	2304836.71
13	339372.25	2304688.01
14	339510.03	2304609.51
1	339586.97	2304766.23
Контур 4.137.2		
15	341766.13	2286855.43
16	341586.24	2287071.39
17	341468.06	2287217.20
18	341343.83	2287374.28
19	341221.53	2287532.86
20	341101.17	2287692.92
21	340982.78	2287854.44
22	340969.41	2287872.99
23	340855.46	2287776.25
24	340848.41	2287770.27
25	340854.61	2287761.68

Обозначение характерных точек границ	Координаты МСК-65.15	
	X	Y
26	340974.14	2287598.59
27	341095.66	2287436.98
28	341219.14	2287276.87
29	341344.57	2287118.28
30	341463.88	2286971.06
31	341645.51	2286753.03
15	341766.13	2286855.43
Сектор 4.138		
Набс от 710.00 м до 715.00 м		
Контур 4.138.1		
1	339445.30	2304836.71
2	339530.67	2305005.88
3	339623.91	2305185.30
4	339719.34	2305363.57
5	339818.21	2305542.87
6	339882.30	2305656.86
7	339744.82	2305735.19
8	339680.10	2305620.08
9	339580.29	2305439.08
10	339483.96	2305259.11
11	339389.83	2305077.97
12	339303.64	2304907.19
13	339234.46	2304766.51
14	339272.76	2304744.69
15	339372.25	2304688.01
1	339445.30	2304836.71
Контур 4.138.2		
16	341645.51	2286753.03
17	341463.88	2286971.06
18	341344.57	2287118.28
19	341219.14	2287276.87
20	341095.66	2287436.98
21	340974.14	2287598.59
22	340854.61	2287761.68
23	340848.41	2287770.27
24	340727.41	2287667.55
25	340847.11	2287504.27
26	340969.79	2287341.11
27	341094.45	2287179.47
28	341221.08	2287019.36

Обозначение характерных точек границ	Координаты МСК-65.15	
	X	Y
29	341341.53	2286870.74
30	341524.88	2286650.63
16	341645.51	2286753.03
Сектор 4.139 Набс от 715.00 м до 720.00 м		
Контур 4.139.1		
1	339303.64	2304907.19
2	339389.83	2305077.97
3	339483.96	2305259.11
4	339580.29	2305439.08
5	339680.10	2305620.08
6	339744.82	2305735.19
7	339607.34	2305813.51
8	339542.00	2305697.29
9	339441.25	2305514.58
10	339344.00	2305332.91
11	339248.98	2305150.06
12	339161.98	2304977.66
13	339096.67	2304845.01
14	339234.46	2304766.51
1	339303.64	2304907.19
Контур 4.139.2		
15	341524.88	2286650.63
16	341341.53	2286870.74
17	341221.08	2287019.36
18	341094.45	2287179.47
19	340969.79	2287341.11
20	340847.11	2287504.27
21	340727.41	2287667.55
22	340606.41	2287564.83
23	340720.08	2287409.94
24	340843.92	2287245.24
25	340969.76	2287082.07
26	341097.59	2286920.44
27	341219.18	2286770.42
28	341404.26	2286548.23
15	341524.88	2286650.63
Сектор 4.140 Набс от 720.00 м до 725.00 м		

Обозначение характерных точек границ	Координаты МСК-65.15	
	X	Y
Контур 4.140.1		
1	339161.98	2304977.66
2	339248.98	2305150.06
3	339344.00	2305332.91
4	339441.25	2305514.58
5	339542.00	2305697.29
6	339607.34	2305813.51
7	339469.86	2305891.84
8	339403.89	2305774.50
9	339302.20	2305590.09
10	339204.04	2305406.71
11	339108.13	2305222.15
12	339020.32	2305048.14
13	338958.89	2304923.51
14	339096.67	2304845.01
1	339161.98	2304977.66
Контур 4.140.2		
15	341404.26	2286548.23
16	341219.18	2286770.42
17	341097.59	2286920.44
18	340969.76	2287082.07
19	340843.92	2287245.24
20	340720.08	2287409.94
21	340606.41	2287564.83
22	340562.05	2287527.17
23	340442.42	2287669.86
24	340324.54	2287813.99
25	340208.42	2287959.55
26	340094.10	2288106.52
27	339981.57	2288254.88
28	339870.87	2288404.60
29	339762.01	2288555.66
30	339704.29	2288637.40
31	339776.16	2288520.31
32	339886.51	2288344.00
33	339999.00	2288169.05
34	340113.62	2287995.48
35	340230.35	2287823.33
36	340349.18	2287652.62
37	340470.08	2287483.37
38	340593.05	2287315.61

Обозначение характерных точек границ	Координаты МСК-65.15	
	X	Y
39	340718.05	2287149.37
40	340845.07	2286984.66
41	340974.10	2286821.52
42	341096.83	2286670.10
43	341283.64	2286445.83
15	341404.26	2286548.23
Сектор 4.141		
Набс от 725.00 м до 730.00 м		
Контур 4.141.1		
1	338153.76	2303350.92
2	338227.62	2303521.84
3	338303.57	2303691.85
4	338381.59	2303860.92
5	338461.67	2304029.02
6	338543.79	2304196.13
7	338627.95	2304362.23
8	338714.13	2304527.29
9	338802.33	2304691.28
10	338892.52	2304854.18
11	338938.36	2304935.21
12	338958.89	2304923.51
13	339020.32	2305048.14
14	339108.13	2305222.15
15	339204.04	2305406.71
16	339302.20	2305590.09
17	339403.89	2305774.50
18	339469.86	2305891.84
19	339332.38	2305970.17
20	339265.79	2305851.71
21	339163.16	2305665.60
22	339064.09	2305480.52
23	338967.28	2305294.24
24	338872.76	2305106.79
25	338780.54	2304918.20
26	338690.63	2304728.50
27	338603.04	2304537.71
28	338517.79	2304345.87
29	338434.89	2304153.01
30	338354.35	2303959.14
31	338276.19	2303764.30

Обозначение характерных точек границ	Координаты МСК-65.15	
	X	Y
32	338200.41	2303568.53
33	338127.03	2303371.84
34	338056.06	2303174.27
35	337983.40	2302963.80
36	337908.03	2302735.73
37	337944.77	2302832.91
38	338012.32	2303006.43
39	338081.99	2303179.11
1	338153.76	2303350.92
Контур 4.141.2		
40	341283.64	2286445.83
41	341096.83	2286670.10
42	340974.10	2286821.52
43	340845.07	2286984.66
44	340718.05	2287149.37
45	340593.05	2287315.61
46	340470.08	2287483.37
47	340349.18	2287652.62
48	340230.35	2287823.33
49	340113.62	2287995.48
50	339999.00	2288169.05
51	339886.51	2288344.00
52	339776.16	2288520.31
53	339704.29	2288637.40
54	339655.00	2288708.04
55	339549.86	2288861.72
56	339446.60	2289016.67
57	339345.25	2289172.87
58	339245.81	2289330.29
59	339148.30	2289488.92
60	339052.74	2289648.73
61	338959.14	2289809.69
62	338867.51	2289971.79
63	338777.87	2290134.99
64	338690.22	2290299.27
65	338604.60	2290464.62
66	338520.99	2290631.00
67	338439.43	2290798.38
68	338359.92	2290966.75
69	338320.93	2291051.30
70	338397.89	2290863.24

Обозначение характерных точек границ	Координаты МСК-65.15	
	X	Y
71	338479.72	2290669.91
72	338563.90	2290477.60
73	338650.42	2290286.33
74	338739.28	2290096.13
75	338830.45	2289907.03
76	338923.93	2289719.06
77	339019.69	2289532.25
78	339117.73	2289346.62
79	339218.03	2289162.20
80	339320.58	2288979.02
81	339425.35	2288797.10
82	339532.35	2288616.48
83	339641.53	2288437.18
84	339752.91	2288259.23
85	339866.44	2288082.65
86	339982.13	2287907.47
87	340099.95	2287733.72
88	340219.88	2287561.42
89	340341.91	2287390.60
90	340466.01	2287221.28
91	340592.18	2287053.49
92	340720.39	2286887.26
93	340850.61	2286722.60
94	340974.47	2286569.78
95	341163.02	2286343.43
40	341283.64	2286445.83
Сектор 4.142		
Набс от 730.00 м до 734.35 м		
Контур 4.142.1		
1	337040.10	2299134.78
2	337062.54	2299319.63
3	337087.23	2299504.18
4	337100.43	2299596.34
5	337128.50	2299780.42
6	337158.82	2299964.13
7	337191.38	2300147.46
8	337226.18	2300330.39
9	337263.21	2300512.87
10	337302.47	2300694.88
11	337343.95	2300876.40

Обозначение характерных точек границ	Координаты МСК-65.15	
	X	Y
12	337387.64	2301057.41
13	337433.54	2301237.86
14	337481.64	2301417.74
15	337531.94	2301597.02
16	337584.42	2301775.67
17	337639.08	2301953.67
18	337695.92	2302130.99
19	337754.91	2302307.59
20	337816.06	2302483.47
21	337879.35	2302658.58
22	337908.03	2302735.73
23	337983.40	2302963.80
24	338056.06	2303174.27
25	338127.03	2303371.84
26	338200.41	2303568.53
27	338276.19	2303764.30
28	338354.35	2303959.14
29	338434.89	2304153.01
30	338517.79	2304345.87
31	338603.04	2304537.71
32	338690.63	2304728.50
33	338780.54	2304918.20
34	338872.76	2305106.79
35	338967.28	2305294.24
36	339064.09	2305480.52
37	339163.16	2305665.60
38	339265.79	2305851.71
39	339332.38	2305970.17
40	339212.77	2306038.31
41	339109.14	2305853.80
42	339007.77	2305668.05
43	338908.68	2305481.07
44	338811.89	2305292.89
45	338717.39	2305103.54
46	338625.22	2304913.06
47	338535.38	2304721.46
48	338447.89	2304528.78
49	338362.76	2304335.04
50	338280.01	2304140.28
51	338199.64	2303944.52
52	338121.66	2303747.80

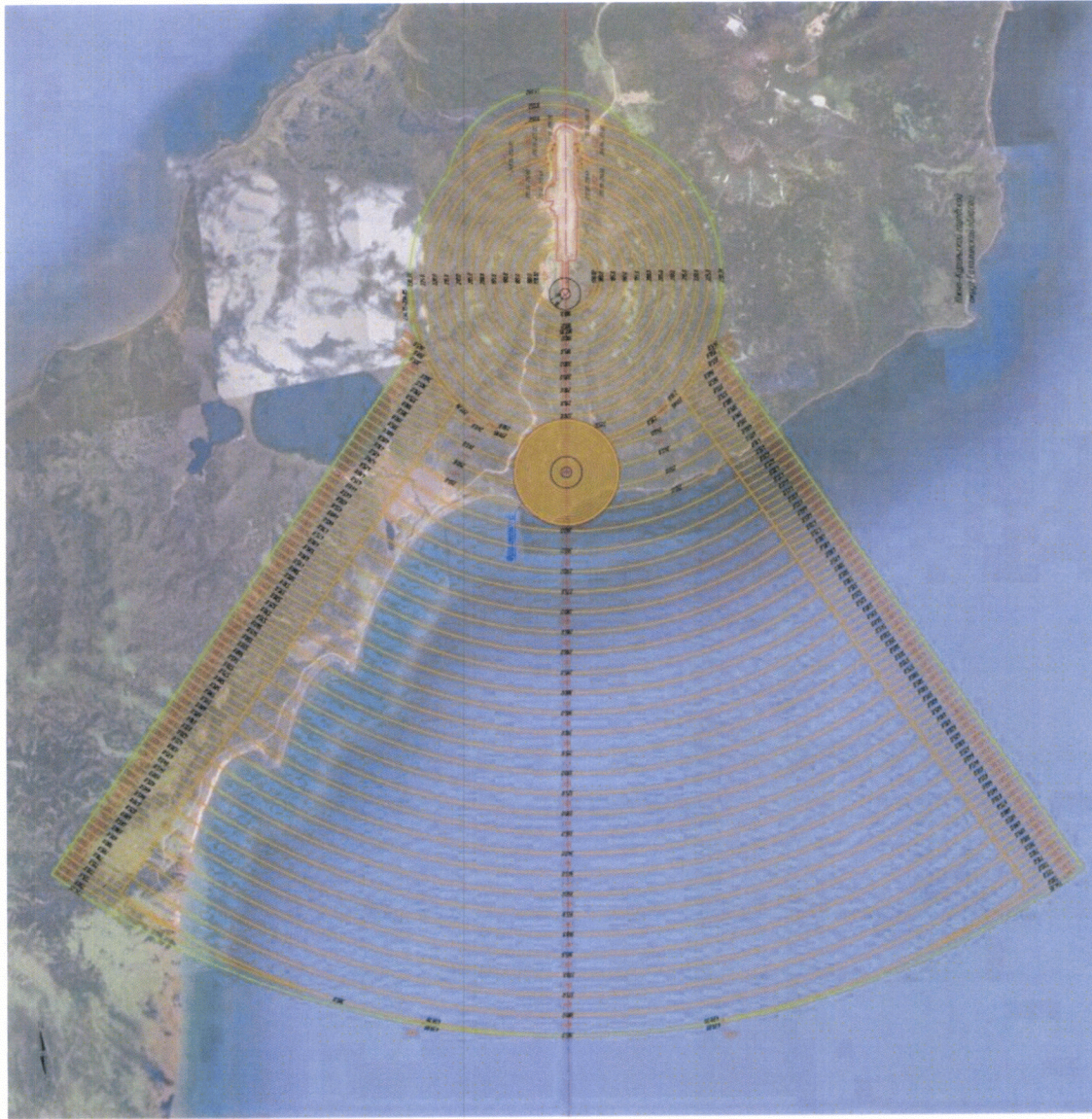
Обозначение характерных точек границ	Координаты МСК-65.15	
	X	Y
53	338046.10	2303550.13
54	337972.95	2303351.56
55	337902.24	2303152.11
56	337833.97	2302951.81
57	337768.15	2302750.69
58	337704.80	2302548.79
59	337643.91	2302346.12
60	337585.51	2302142.72
61	337529.59	2301938.63
62	337476.17	2301733.87
63	337425.26	2301528.47
64	337376.86	2301322.46
65	337330.98	2301115.88
66	337287.63	2300908.76
67	337246.81	2300701.12
68	337208.54	2300492.99
69	337172.80	2300284.42
70	337139.62	2300075.42
71	337109.00	2299866.03
72	337080.93	2299656.29
73	337055.43	2299446.21
74	337032.50	2299235.85
75	337012.14	2299025.21
76	336999.17	2298874.62
77	337012.33	2298873.54
78	337019.92	2298949.68
1	337040.10	2299134.78
Контур 4.142.2		
79	341163.02	2286343.43
80	340974.47	2286569.78
81	340850.61	2286722.60
82	340720.39	2286887.26
83	340592.18	2287053.49
84	340466.01	2287221.28
85	340341.91	2287390.60
86	340219.88	2287561.42
87	340099.95	2287733.72
88	339982.13	2287907.47
89	339866.44	2288082.65
90	339752.91	2288259.23
91	339641.53	2288437.18

Обозначение характерных точек границ	Координаты МСК-65.15	
	X	Y
92	339532.35	2288616.48
93	339425.35	2288797.10
94	339320.58	2288979.02
95	339218.03	2289162.20
96	339117.73	2289346.62
97	339019.69	2289532.25
98	338923.93	2289719.06
99	338830.45	2289907.03
100	338739.28	2290096.13
101	338650.42	2290286.33
102	338563.90	2290477.60
103	338479.72	2290669.91
104	338397.89	2290863.24
105	338320.93	2291051.30
106	338282.47	2291136.08
107	338207.10	2291306.35
108	338133.81	2291477.52
109	338062.61	2291649.57
110	337993.53	2291822.48
111	337926.56	2291996.22
112	337861.72	2292170.77
113	337799.02	2292346.10
114	337738.46	2292522.18
115	337680.06	2292698.98
116	337623.83	2292876.49
117	337616.28	2292901.11
118	337558.08	2292885.16
119	337598.42	2292739.49
120	337657.39	2292536.26
121	337718.83	2292333.76
122	337782.74	2292132.03
123	337849.11	2291931.09
124	337917.93	2291730.98
125	337989.19	2291531.72
126	338062.88	2291333.35
127	338138.99	2291135.90
128	338217.50	2290939.39
129	338298.41	2290743.85
130	338381.70	2290549.32
131	338467.36	2290355.82
132	338555.38	2290163.38

Обозначение характерных точек границ	Координаты МСК-65.15	
	X	Y
133	338645.75	2289972.03
134	338738.44	2289781.79
135	338833.46	2289592.71
136	338930.77	2289404.80
137	339030.37	2289218.09
138	339132.25	2289032.61
139	339236.39	2288848.39
140	339342.77	2288665.46
141	339451.37	2288483.84
142	339562.19	2288303.56
143	339675.20	2288124.65
144	339790.39	2287947.13
145	339907.73	2287771.04
146	340027.22	2287596.38
147	340148.84	2287423.21
148	340272.56	2287251.53
149	340398.37	2287081.37
150	340526.25	2286912.77
151	340656.18	2286745.74
152	340788.14	2286580.31
153	340922.11	2286416.50
154	341058.07	2286254.35
79	341163.02	2286343.43

8.7. Графическое изображение границ секторов четвертой подзоны приаэродромной территории аэродрома гражданской авиации Южно-Курильск (Менделеево) приведено на схеме 5.1.

Схема 5.1



9. Описание границ пятой подзоны:

9.1. Пятая подзона приаэродромной территории аэродрома гражданской авиации Южно-Курильск (Менделеево) выделена по границам, установленным исходя из требований безопасности полетов и промышленной безопасности опасных производственных объектов с учетом максимального радиуса зон поражения в случаях происшествий техногенного характера на опасных производственных объектах.

9.2. Перечень координат характерных точек границ пятой подзоны приаэродромной территории аэродрома гражданской авиации Южно-Курильск (Менделеево) приведен в таблице 6.1.

Таблица 6.1

Обозначение характерных точек границ	Координаты МСК-65.15	
	X	Y
1	384296.61	2295596.17
2	383433.02	2304854.65
3	367537.45	2300932.76
4	367520.82	2301000.40
5	367481.73	2301152.53
6	367441.06	2301304.21
7	367398.80	2301455.48
8	367354.96	2301606.29
9	367309.53	2301756.64
10	367262.54	2301906.50
11	367213.98	2302055.86
12	367163.87	2302204.71
13	367112.19	2302353.02
14	367058.96	2302500.78
15	367004.19	2302647.98
16	366947.88	2302794.59
17	366890.04	2302940.61
18	366830.67	2303086.02
19	366769.79	2303230.79
20	366707.39	2303374.92
21	366643.48	2303518.39
22	366578.08	2303661.17

Обозначение характерных точек границ	Координаты МСК-65.15	
	X	Y
23	366511.18	2303803.27
24	366442.80	2303944.66
25	366372.94	2304085.33
26	366301.62	2304225.25
27	366228.83	2304364.42
28	366154.58	2304502.82
29	366078.90	2304640.44
30	366001.78	2304777.26
31	365923.23	2304913.25
32	365843.26	2305048.42
33	365761.87	2305182.75
34	365679.08	2305316.22
35	365594.90	2305448.81
36	365509.34	2305580.52
37	365422.41	2305711.32
38	365334.11	2305841.21
39	365244.45	2305970.16
40	365153.45	2306098.16
41	365061.11	2306225.20
42	364967.45	2306351.27
43	364872.48	2306476.35
44	364776.19	2306600.44
45	364678.61	2306723.51
46	364579.76	2306845.54
47	364479.62	2306966.55
48	364378.23	2307086.49
49	364275.58	2307205.36
50	364171.70	2307323.15
51	364066.58	2307439.84
52	363960.26	2307555.44
53	363852.73	2307669.91
54	363744.01	2307783.25
55	363634.10	2307895.44
56	363523.02	2308006.47
57	363410.79	2308116.34
58	363297.42	2308225.02

Обозначение характерных точек границ	Координаты МСК-65.15	
	X	Y
59	363182.90	2308332.52
60	363067.28	2308438.80
61	362950.54	2308543.88
62	362832.72	2308647.72
63	362713.81	2308750.33
64	362593.83	2308851.68
65	362472.80	2308951.77
66	362350.73	2309050.58
67	362227.62	2309148.12
68	362103.51	2309244.36
69	361978.39	2309339.29
70	361852.29	2309432.91
71	361725.21	2309525.21
72	361597.18	2309616.17
73	361468.20	2309705.78
74	361338.28	2309794.04
75	361207.45	2309880.93
76	361075.71	2309966.44
77	360943.09	2310050.57
78	360809.60	2310133.31
79	360675.25	2310214.65
80	360540.04	2310294.58
81	360404.02	2310373.08
82	360267.18	2310450.15
83	360129.54	2310525.79
84	359991.10	2310599.99
85	359851.91	2310672.72
86	359711.96	2310744.00
87	359571.26	2310813.81
88	359429.86	2310882.14
89	359287.74	2310948.99
90	359144.92	2311014.34
91	359001.43	2311078.20
92	358857.29	2311140.55
93	358712.48	2311201.39
94	358567.06	2311260.70

Обозначение характерных точек границ	Координаты МСК-65.15	
	X	Y
95	358421.03	2311318.49
96	358274.39	2311374.75
97	358127.18	2311429.47
98	357979.40	2311482.64
99	357831.07	2311534.28
100	357682.21	2311584.34
101	357532.82	2311632.85
102	357382.95	2311679.78
103	357232.59	2311725.16
104	357081.76	2311768.95
105	356930.48	2311811.16
106	356778.77	2311851.78
107	356626.64	2311890.81
108	356474.11	2311928.25
109	356321.20	2311964.08
110	356167.92	2311998.32
111	356014.29	2312030.95
112	355860.33	2312061.96
113	355706.05	2312091.37
114	355551.46	2312119.15
115	355396.60	2312145.31
116	355241.48	2312169.86
117	355086.10	2312192.78
118	354930.49	2312214.06
119	354774.67	2312233.72
120	354618.66	2312251.75
121	354462.45	2312268.13
122	354306.10	2312282.89
123	354149.58	2312296.00
124	353992.95	2312307.48
125	353836.20	2312317.31
126	353679.36	2312325.51
127	353522.44	2312332.06
128	353365.46	2312336.97
129	353208.44	2312340.23
130	353051.39	2312341.85

Обозначение характерных точек границ	Координаты МСК-65.15	
	X	Y
131	352894.33	2312341.82
132	352737.28	2312340.15
133	352580.26	2312336.83
134	352423.29	2312331.86
135	352266.37	2312325.26
136	352109.53	2312317.02
137	351952.79	2312307.12
138	351796.15	2312295.60
139	351639.65	2312282.43
140	351483.29	2312267.62
141	351327.10	2312251.18
142	351171.08	2312233.10
143	351015.27	2312213.38
144	350859.67	2312192.04
145	350704.30	2312169.07
146	350549.18	2312144.48
147	350394.34	2312118.26
148	350239.77	2312090.42
149	350085.49	2312060.96
150	349931.55	2312029.89
151	349777.92	2311997.21
152	349624.65	2311962.92
153	349471.76	2311927.04
154	349319.24	2311889.55
155	349167.13	2311850.46
156	349015.43	2311809.78
157	348864.16	2311767.52
158	348713.35	2311723.68
159	348563.00	2311678.26
160	348413.15	2311631.26
161	348263.79	2311582.70
162	348114.94	2311532.59
163	347966.62	2311480.91
164	347818.87	2311427.68
165	347671.67	2311372.92
166	347525.05	2311316.61

Обозначение характерных точек границ	Координаты МСК-65.15	
	X	Y
167	347379.03	2311258.77
168	347233.63	2311199.40
169	347088.86	2311138.51
170	346944.73	2311076.11
171	346801.27	2311012.20
172	346658.47	2310946.80
173	346516.38	2310879.90
174	346374.99	2310811.53
175	346234.32	2310741.66
176	346094.39	2310670.34
177	345955.22	2310597.55
178	345816.82	2310523.32
179	345679.21	2310447.62
180	345542.38	2310370.50
181	345406.39	2310291.95
182	345271.22	2310211.98
183	345136.89	2310130.60
184	345003.42	2310047.81
185	344870.83	2309963.64
186	344739.12	2309878.07
187	344608.32	2309791.14
188	344478.45	2309702.83
189	344349.50	2309613.17
190	344221.48	2309522.17
191	344094.44	2309429.84
192	343968.37	2309336.17
193	343843.29	2309241.20
194	343719.20	2309144.92
195	343596.14	2309047.34
196	343474.10	2308948.48
197	343353.11	2308848.34
198	343233.16	2308746.95
199	343114.29	2308644.31
200	342996.50	2308540.42
201	342879.80	2308435.31
202	342764.21	2308328.98

Обозначение характерных точек границ	Координаты МСК-65.15	
	X	Y
203	342649.74	2308221.45
204	342536.40	2308112.73
205	342424.21	2308002.82
206	342313.17	2307891.75
207	342203.31	2307779.51
208	342094.62	2307666.14
209	341987.12	2307551.63
210	341880.84	2307436.01
211	341775.77	2307319.27
212	341671.93	2307201.44
213	341569.32	2307082.53
214	341467.97	2306962.55
215	341367.87	2306841.52
216	341269.06	2306719.45
217	341171.53	2306596.34
218	341075.28	2306472.23
219	340980.35	2306347.12
220	340886.73	2306221.02
221	340794.44	2306093.93
222	340703.48	2305965.90
223	340613.87	2305836.92
224	340525.61	2305707.00
225	340438.72	2305576.17
226	340353.21	2305444.43
227	340269.07	2305311.81
228	340186.34	2305178.32
229	340104.99	2305043.97
230	340025.07	2304908.76
231	339946.57	2304772.74
232	339869.49	2304635.90
233	339793.85	2304498.26
234	339719.66	2304359.83
235	339646.92	2304220.64
236	339575.64	2304080.68
237	339505.84	2303939.99
238	339437.50	2303798.58

Обозначение характерных точек границ	Координаты МСК-65.15	
	X	Y
239	339370.65	2303656.46
240	339305.31	2303513.65
241	339241.45	2303370.15
242	339179.10	2303226.01
243	339118.26	2303081.21
244	339058.94	2302935.79
245	339001.16	2302789.75
246	338944.89	2302643.12
247	338890.17	2302495.90
248	338837.00	2302348.12
249	338785.38	2302199.79
250	338735.30	2302050.93
251	338686.79	2301901.54
252	338639.86	2301751.67
253	338594.49	2301601.32
254	338550.70	2301450.48
255	338508.49	2301299.21
256	338467.86	2301147.49
257	338428.83	2300995.36
258	338391.39	2300842.84
259	338355.56	2300689.92
260	338321.33	2300536.64
261	338288.70	2300383.01
262	338257.68	2300229.05
263	338228.27	2300074.77
264	338200.49	2299920.19
265	338174.33	2299765.33
266	338149.79	2299610.20
267	338126.86	2299454.83
268	338105.58	2299299.22
269	338085.93	2299143.39
270	338067.90	2298987.38
271	338051.51	2298831.18
272	338036.76	2298674.82
273	338023.64	2298518.31
274	338012.16	2298361.68

Обозначение характерных точек границ	Координаты МСК-65.15	
	X	Y
275	338002.33	2298204.92
276	338000.90	2298177.67
277	321653.62	2299092.17
278	322517.20	2289833.69
279	338413.43	2293755.76
280	338430.10	2293687.96
281	338469.19	2293535.85
282	338509.86	2293384.15
283	338552.12	2293232.88
284	338595.96	2293082.08
285	338641.39	2292931.72
286	338688.38	2292781.87
287	338736.94	2292632.51
288	338787.05	2292483.66
289	338838.74	2292335.35
290	338891.96	2292187.59
291	338946.73	2292040.39
292	339003.04	2291893.78
293	339060.88	2291747.75
294	339120.25	2291602.35
295	339181.13	2291457.58
296	339243.53	2291313.46
297	339307.44	2291169.99
298	339372.84	2291027.19
299	339439.74	2290885.10
300	339508.12	2290743.71
301	339577.98	2290603.05
302	339649.30	2290463.12
303	339722.10	2290323.94
304	339796.34	2290185.54
305	339872.02	2290047.93
306	339949.15	2289911.11
307	340027.69	2289775.11
308	340107.67	2289639.94
309	340189.05	2289505.62
310	340271.84	2289372.14

Обозначение характерных точек границ	Координаты МСК-65.15	
	X	Y
311	340356.02	2289239.55
312	340441.58	2289107.85
313	340528.51	2288977.04
314	340616.81	2288847.17
315	340706.47	2288718.22
316	340797.47	2288590.20
317	340889.81	2288463.16
318	340983.47	2288337.09
319	341078.45	2288212.01
320	341174.74	2288087.92
321	341272.31	2287964.86
322	341371.17	2287842.82
323	341471.30	2287721.83
324	341572.69	2287601.88
325	341675.34	2287483.01
326	341779.22	2287365.22
327	341884.34	2287248.52
328	341990.66	2287132.93
329	342098.20	2287018.46
330	342206.92	2286905.13
331	342316.83	2286792.93
332	342427.90	2286681.89
333	342540.13	2286572.03
334	342653.51	2286463.34
335	342768.02	2286355.85
336	342883.64	2286249.56
337	343000.38	2286144.49
338	343118.20	2286040.65
339	343237.12	2285938.04
340	343357.09	2285836.69
341	343478.12	2285736.60
342	343600.19	2285637.78
343	343723.30	2285540.25
344	343847.41	2285444.01
345	343972.53	2285349.07
346	344098.63	2285255.45

Обозначение характерных точек границ	Координаты МСК-65.15	
	X	Y
347	344225.71	2285163.16
348	344353.74	2285072.20
349	344482.72	2284982.59
350	344612.64	2284894.33
351	344743.47	2284807.44
352	344875.21	2284721.93
353	345007.83	2284637.79
354	345141.32	2284555.06
355	345275.68	2284473.72
356	345410.88	2284393.79
357	345546.90	2284315.29
358	345683.74	2284238.22
359	345821.38	2284162.57
360	345959.82	2284088.38
361	346099.02	2284015.64
362	346238.96	2283944.37
363	346379.66	2283874.56
364	346521.06	2283806.23
365	346663.19	2283739.38
366	346806.00	2283674.03
367	346949.49	2283610.17
368	347093.63	2283547.82
369	347238.44	2283486.98
370	347383.86	2283427.66
371	347529.89	2283369.88
372	347676.53	2283313.62
373	347823.75	2283258.89
374	347971.53	2283205.72
375	348119.85	2283154.10
376	348268.71	2283104.02
377	348418.10	2283055.52
378	348567.97	2283008.58
379	348718.34	2282963.21
380	348869.16	2282919.42
381	349020.44	2282877.21
382	349172.15	2282836.58

Обозначение характерных точек границ	Координаты МСК-65.15	
	X	Y
383	349324.28	2282797.55
384	349476.81	2282760.12
385	349629.72	2282724.28
386	349783.01	2282690.05
387	349936.64	2282657.42
388	350090.59	2282626.40
389	350244.87	2282597.00
390	350399.46	2282569.21
391	350554.32	2282543.05
392	350709.44	2282518.51
393	350864.82	2282495.59
394	351020.43	2282474.31
395	351176.25	2282454.65
396	351332.26	2282436.62
397	351488.47	2282420.24
398	351644.82	2282405.48
399	351801.34	2282392.37
400	351957.97	2282380.88
401	352114.72	2282371.06
402	352271.56	2282362.86
403	352428.48	2282356.31
404	352585.46	2282351.40
405	352742.49	2282348.15
406	352899.53	2282346.53
407	353056.59	2282346.56
408	353213.64	2282348.23
409	353370.66	2282351.55
410	353527.63	2282356.50
411	353684.55	2282363.11
412	353841.39	2282371.35
413	353998.13	2282381.25
414	354154.77	2282392.77
415	354311.27	2282405.94
416	354467.63	2282420.75
417	354623.82	2282437.19
418	354779.84	2282455.27

Обозначение характерных точек границ	Координаты МСК-65.15	
	X	Y
419	354935.65	2282474.98
420	355091.25	2282496.32
421	355246.62	2282519.30
422	355401.74	2282543.89
423	355556.59	2282570.11
424	355711.16	2282597.95
425	355865.43	2282627.40
426	356019.38	2282658.48
427	356173.00	2282691.15
428	356326.27	2282725.44
429	356479.16	2282761.33
430	356631.68	2282798.82
431	356783.80	2282837.91
432	356935.49	2282878.58
433	357086.76	2282920.85
434	357237.57	2282964.68
435	357387.92	2283010.11
436	357537.78	2283057.10
437	357687.14	2283105.66
438	357835.98	2283155.78
439	357984.30	2283207.46
440	358132.05	2283260.68
441	358279.25	2283315.45
442	358425.87	2283371.76
443	358571.89	2283429.60
444	358717.29	2283488.97
445	358862.07	2283549.86
446	359006.20	2283612.26
447	359149.66	2283676.16
448	359292.45	2283741.57
449	359434.54	2283808.46
450	359575.93	2283876.84
451	359716.61	2283946.70
452	359856.53	2284018.03
453	359995.70	2284090.82
454	360134.10	2284165.06

Обозначение характерных точек границ	Координаты МСК-65.15	
	X	Y
455	360271.72	2284240.75
456	360408.54	2284317.87
457	360544.53	2284396.41
458	360679.70	2284476.39
459	360814.03	2284557.77
460	360947.50	2284640.56
461	361080.09	2284724.74
462	361211.80	2284810.30
463	361342.60	2284897.23
464	361472.48	2284985.53
465	361601.43	2285075.19
466	361729.44	2285166.20
467	361856.48	2285258.53
468	361982.55	2285352.19
469	362107.63	2285447.18
470	362231.72	2285543.46
471	362354.79	2285641.03
472	362476.82	2285739.89
473	362597.82	2285840.02
474	362717.76	2285941.42
475	362836.63	2286044.07
476	362954.43	2286147.94
477	363071.12	2286253.06
478	363186.71	2286359.38
479	363301.19	2286466.92
480	363414.53	2286575.65
481	363526.72	2286685.55
482	363637.75	2286796.62
483	363747.61	2286908.85
484	363856.30	2287022.23
485	363963.80	2287136.74
486	364070.08	2287252.37
487	364175.16	2287369.10
488	364279.00	2287486.92
489	364381.60	2287605.84
490	364482.95	2287725.81

Обозначение характерных точек границ	Координаты МСК-65.15	
	X	Y
491	364583.05	2287846.84
492	364681.86	2287968.91
493	364779.39	2288092.02
494	364875.64	2288216.13
495	364970.57	2288341.25
496	365064.19	2288467.35
497	365156.48	2288594.43
498	365247.44	2288722.47
499	365337.05	2288851.45
500	365425.31	2288981.36
501	365512.20	2289112.20
502	365597.72	2289243.93
503	365681.85	2289376.55
504	365764.59	2289510.05
505	365845.93	2289644.40
506	365925.85	2289779.60
507	366004.36	2289915.62
508	366081.43	2290052.47
509	366157.07	2290190.11
510	366231.26	2290328.54
511	366304.00	2290467.74
512	366375.28	2290607.68
513	366445.09	2290748.38
514	366513.42	2290889.79
515	366580.27	2291031.91
516	366645.61	2291174.72
517	366709.47	2291318.21
518	366771.82	2291462.36
519	366832.66	2291607.16
520	366891.98	2291752.58
521	366949.77	2291898.62
522	367006.03	2292045.25
523	367060.75	2292192.47
524	367113.92	2292340.25
525	367165.55	2292488.57
526	367215.62	2292637.44

Обозначение характерных точек границ	Координаты МСК-65.15	
	X	Y
527	367264.13	2292786.82
528	367311.06	2292936.69
529	367356.43	2293087.06
530	367400.22	2293237.88
531	367442.43	2293389.16
532	367483.06	2293540.88
533	367522.09	2293693.00
534	367559.53	2293845.53
535	367595.36	2293998.44
536	367629.59	2294151.73
537	367662.22	2294305.36
538	367693.24	2294459.32
539	367722.65	2294613.60
540	367750.43	2294768.18
541	367776.59	2294923.04
542	367801.13	2295078.16
543	367824.06	2295233.54
544	367845.34	2295389.15
545	367864.99	2295544.97
546	367883.02	2295700.98
547	367899.41	2295857.19
548	367914.16	2296013.55
549	367927.28	2296170.06
550	367938.76	2296326.69
551	367948.59	2296483.44
552	367950.02	2296510.63
1	384296.61	2295596.17

9.3. Муниципальное образование, в границах территории которого расположена пятая подзона приаэродромной территории аэродрома гражданской авиации Южно-Курильск (Менделеево): Южно-Курильский городской округ.

9.4. Кадастровые кварталы, в границах территорий которых полностью или частично расположена пятая подзона приаэродромной территории аэродрома гражданской авиации Южно-Курильск (Менделеево): 65:25:0000000, 65:25:0000002, 65:25:0000004, 65:25:0000009, 65:25:0000010, 65:25:0000011, 65:25:0000012, 65:25:0000013.

9.5. Графическое изображение пятой подзоны приаэродромной территории аэродрома гражданской авиации Южно-Курильск (Менделеево) приведено на схеме 6.

Схема 6



10. Описание границ шестой подзоны:

10.1. Шестая подзона приаэродромной территории аэродрома гражданской авиации Южно-Курильск (Менделеево) выделена по границам, установленным на удалении 15 км от КТА.

10.2. Перечень координат характерных точек границ шестой подзоны приаэродромной территории аэродрома гражданской авиации Южно-Курильск (Менделеево) приведен в таблице 7.1.

Таблица 7.1

Обозначение характерных точек границ	Координаты МСК-65.15	
	X	Y
1	363414.53	2286575.65
2	363526.72	2286685.55
3	363637.75	2286796.62
4	363747.61	2286908.85
5	363856.30	2287022.23
6	363963.80	2287136.74
7	364070.08	2287252.37
8	364175.16	2287369.10
9	364279.00	2287486.92
10	364381.60	2287605.84
11	364482.95	2287725.81
12	364583.05	2287846.84
13	364681.86	2287968.91
14	364779.39	2288092.02
15	364875.64	2288216.13
16	364970.57	2288341.25
17	365064.19	2288467.35
18	365156.48	2288594.43
19	365247.44	2288722.47
20	365337.05	2288851.45
21	365425.31	2288981.36
22	365512.20	2289112.20
23	365597.72	2289243.93
24	365681.85	2289376.55
25	365764.59	2289510.05

Обозначение характерных точек границ	Координаты МСК-65.15	
	X	Y
26	365845.93	2289644.40
27	365925.85	2289779.60
28	366004.36	2289915.62
29	366081.43	2290052.47
30	366157.07	2290190.11
31	366231.26	2290328.54
32	366304.00	2290467.74
33	366375.28	2290607.68
34	366445.09	2290748.38
35	366513.42	2290889.79
36	366580.27	2291031.91
37	366645.61	2291174.72
38	366709.47	2291318.21
39	366771.82	2291462.36
40	366832.66	2291607.16
41	366891.98	2291752.58
42	366949.77	2291898.62
43	367006.03	2292045.25
44	367060.75	2292192.47
45	367113.92	2292340.25
46	367165.55	2292488.57
47	367215.62	2292637.44
48	367264.13	2292786.82
49	367311.06	2292936.69
50	367356.43	2293087.06
51	367400.22	2293237.88
52	367442.43	2293389.16
53	367483.06	2293540.88
54	367522.09	2293693.00
55	367559.53	2293845.53
56	367595.36	2293998.44
57	367629.59	2294151.73
58	367662.22	2294305.36
59	367693.24	2294459.32
60	367722.65	2294613.60
61	367750.43	2294768.18

Обозначение характерных точек границ	Координаты МСК-65.15	
	X	Y
62	367776.59	2294923.04
63	367801.13	2295078.16
64	367824.06	2295233.54
65	367845.34	2295389.15
66	367864.99	2295544.97
67	367883.02	2295700.98
68	367899.41	2295857.19
69	367914.16	2296013.55
70	367927.28	2296170.06
71	367938.76	2296326.69
72	367948.59	2296483.44
73	367956.78	2296640.29
74	367963.34	2296797.20
75	367968.24	2296954.18
76	367971.51	2297111.21
77	367973.12	2297268.25
78	367973.10	2297425.31
79	367971.42	2297582.36
80	367968.11	2297739.38
81	367963.14	2297896.36
82	367956.54	2298053.28
83	367948.29	2298210.11
84	367938.40	2298366.86
85	367926.87	2298523.49
86	367913.70	2298679.99
87	367898.90	2298836.36
88	367882.46	2298992.55
89	367864.37	2299148.56
90	367844.66	2299304.37
91	367823.32	2299459.97
92	367800.35	2299615.34
93	367775.75	2299770.46
94	367749.53	2299925.31
95	367721.69	2300079.88
96	367692.24	2300234.15
97	367661.17	2300388.11

Обозначение характерных точек границ	Координаты МСК-65.15	
	X	Y
98	367628.49	2300541.72
99	367594.20	2300694.99
100	367558.31	2300847.89
101	367520.82	2301000.40
102	367481.73	2301152.53
103	367441.06	2301304.21
104	367398.80	2301455.48
105	367354.96	2301606.29
106	367309.53	2301756.64
107	367262.54	2301906.50
108	367213.98	2302055.86
109	367163.87	2302204.71
110	367112.19	2302353.02
111	367058.96	2302500.78
112	367004.19	2302647.98
113	366947.88	2302794.59
114	366890.04	2302940.61
115	366830.67	2303086.02
116	366769.79	2303230.79
117	366707.39	2303374.92
118	366643.48	2303518.39
119	366578.08	2303661.17
120	366511.18	2303803.27
121	366442.80	2303944.66
122	366372.94	2304085.33
123	366301.62	2304225.25
124	366228.83	2304364.42
125	366154.58	2304502.82
126	366078.90	2304640.44
127	366001.78	2304777.26
128	365923.23	2304913.25
129	365843.26	2305048.42
130	365761.87	2305182.75
131	365679.08	2305316.22
132	365594.90	2305448.81
133	365509.34	2305580.52

Обозначение характерных точек границ	Координаты МСК-65.15	
	X	Y
134	365422.41	2305711.32
135	365334.11	2305841.21
136	365244.45	2305970.16
137	365153.45	2306098.16
138	365061.11	2306225.20
139	364967.45	2306351.27
140	364872.48	2306476.35
141	364776.19	2306600.44
142	364678.61	2306723.51
143	364579.76	2306845.54
144	364479.62	2306966.55
145	364378.23	2307086.49
146	364275.58	2307205.36
147	364171.70	2307323.15
148	364066.58	2307439.84
149	363960.26	2307555.44
150	363852.73	2307669.91
151	363744.01	2307783.25
152	363634.10	2307895.44
153	363523.02	2308006.47
154	363410.79	2308116.34
155	363297.42	2308225.02
156	363182.90	2308332.52
157	363067.28	2308438.80
158	362950.54	2308543.88
159	362832.72	2308647.72
160	362713.81	2308750.33
161	362593.83	2308851.68
162	362472.80	2308951.77
163	362350.73	2309050.58
164	362227.62	2309148.12
165	362103.51	2309244.36
166	361978.39	2309339.29
167	361852.29	2309432.91
168	361725.21	2309525.21
169	361597.18	2309616.17

Обозначение характерных точек границ	Координаты МСК-65.15	
	X	Y
170	361468.20	2309705.78
171	361338.28	2309794.04
172	361207.45	2309880.93
173	361075.71	2309966.44
174	360943.09	2310050.57
175	360809.60	2310133.31
176	360675.25	2310214.65
177	360540.04	2310294.58
178	360404.02	2310373.08
179	360267.18	2310450.15
180	360129.54	2310525.79
181	359991.10	2310599.99
182	359851.91	2310672.72
183	359711.96	2310744.00
184	359571.26	2310813.81
185	359429.86	2310882.14
186	359287.74	2310948.99
187	359144.92	2311014.34
188	359001.43	2311078.20
189	358857.29	2311140.55
190	358712.48	2311201.39
191	358567.06	2311260.70
192	358421.03	2311318.49
193	358274.39	2311374.75
194	358127.18	2311429.47
195	357979.40	2311482.64
196	357831.07	2311534.28
197	357682.21	2311584.34
198	357532.82	2311632.85
199	357382.95	2311679.78
200	357232.59	2311725.16
201	357081.76	2311768.95
202	356930.48	2311811.16
203	356778.77	2311851.78
204	356626.64	2311890.81
205	356474.11	2311928.25

Обозначение характерных точек границ	Координаты МСК-65.15	
	X	Y
206	356321.20	2311964.08
207	356167.92	2311998.32
208	356014.29	2312030.95
209	355860.33	2312061.96
210	355706.05	2312091.37
211	355551.46	2312119.15
212	355396.60	2312145.31
213	355241.48	2312169.86
214	355086.10	2312192.78
215	354930.49	2312214.06
216	354774.67	2312233.72
217	354618.66	2312251.75
218	354462.45	2312268.13
219	354306.10	2312282.89
220	354149.58	2312296.00
221	353992.95	2312307.48
222	353836.20	2312317.31
223	353679.36	2312325.51
224	353522.44	2312332.06
225	353365.46	2312336.97
226	353208.44	2312340.23
227	353051.39	2312341.85
228	352894.33	2312341.82
229	352737.28	2312340.15
230	352580.26	2312336.83
231	352423.29	2312331.86
232	352266.37	2312325.26
233	352109.53	2312317.02
234	351952.79	2312307.12
235	351796.15	2312295.60
236	351639.65	2312282.43
237	351483.29	2312267.62
238	351327.10	2312251.18
239	351171.08	2312233.10
240	351015.27	2312213.38
241	350859.67	2312192.04

Обозначение характерных точек границ	Координаты МСК-65.15	
	X	Y
242	350704.30	2312169.07
243	350549.18	2312144.48
244	350394.34	2312118.26
245	350239.77	2312090.42
246	350085.49	2312060.96
247	349931.55	2312029.89
248	349777.92	2311997.21
249	349624.65	2311962.92
250	349471.76	2311927.04
251	349319.24	2311889.55
252	349167.13	2311850.46
253	349015.43	2311809.78
254	348864.16	2311767.52
255	348713.35	2311723.68
256	348563.00	2311678.26
257	348413.15	2311631.26
258	348263.79	2311582.70
259	348114.94	2311532.59
260	347966.62	2311480.91
261	347818.87	2311427.68
262	347671.67	2311372.92
263	347525.05	2311316.61
264	347379.03	2311258.77
265	347233.63	2311199.40
266	347088.86	2311138.51
267	346944.73	2311076.11
268	346801.27	2311012.20
269	346658.47	2310946.80
270	346516.38	2310879.90
271	346374.99	2310811.53
272	346234.32	2310741.66
273	346094.39	2310670.34
274	345955.22	2310597.55
275	345816.82	2310523.32
276	345679.21	2310447.62
277	345542.38	2310370.50

Обозначение характерных точек границ	Координаты МСК-65.15	
	X	Y
278	345406.39	2310291.95
279	345271.22	2310211.98
280	345136.89	2310130.60
281	345003.42	2310047.81
282	344870.83	2309963.64
283	344739.12	2309878.07
284	344608.32	2309791.14
285	344478.45	2309702.83
286	344349.50	2309613.17
287	344221.48	2309522.17
288	344094.44	2309429.84
289	343968.37	2309336.17
290	343843.29	2309241.20
291	343719.20	2309144.92
292	343596.14	2309047.34
293	343474.10	2308948.48
294	343353.11	2308848.34
295	343233.16	2308746.95
296	343114.29	2308644.31
297	342996.50	2308540.42
298	342879.80	2308435.31
299	342764.21	2308328.98
300	342649.74	2308221.45
301	342536.40	2308112.73
302	342424.21	2308002.82
303	342313.17	2307891.75
304	342203.31	2307779.51
305	342094.62	2307666.14
306	341987.12	2307551.63
307	341880.84	2307436.01
308	341775.77	2307319.27
309	341671.93	2307201.44
310	341569.32	2307082.53
311	341467.97	2306962.55
312	341367.87	2306841.52
313	341269.06	2306719.45

Обозначение характерных точек границ	Координаты МСК-65.15	
	X	Y
314	341171.53	2306596.34
315	341075.28	2306472.23
316	340980.35	2306347.12
317	340886.73	2306221.02
318	340794.44	2306093.93
319	340703.48	2305965.90
320	340613.87	2305836.92
321	340525.61	2305707.00
322	340438.72	2305576.17
323	340353.21	2305444.43
324	340269.07	2305311.81
325	340186.34	2305178.32
326	340104.99	2305043.97
327	340025.07	2304908.76
328	339946.57	2304772.74
329	339869.49	2304635.90
330	339793.85	2304498.26
331	339719.66	2304359.83
332	339646.92	2304220.64
333	339575.64	2304080.68
334	339505.84	2303939.99
335	339437.50	2303798.58
336	339370.65	2303656.46
337	339305.31	2303513.65
338	339241.45	2303370.15
339	339179.10	2303226.01
340	339118.26	2303081.21
341	339058.94	2302935.79
342	339001.16	2302789.75
343	338944.89	2302643.12
344	338890.17	2302495.90
345	338837.00	2302348.12
346	338785.38	2302199.79
347	338735.30	2302050.93
348	338686.79	2301901.54
349	338639.86	2301751.67

Обозначение характерных точек границ	Координаты МСК-65.15	
	X	Y
350	338594.49	2301601.32
351	338550.70	2301450.48
352	338508.49	2301299.21
353	338467.86	2301147.49
354	338428.83	2300995.36
355	338391.39	2300842.84
356	338355.56	2300689.92
357	338321.33	2300536.64
358	338288.70	2300383.01
359	338257.68	2300229.05
360	338228.27	2300074.77
361	338200.49	2299920.19
362	338174.33	2299765.33
363	338149.79	2299610.20
364	338126.86	2299454.83
365	338105.58	2299299.22
366	338085.93	2299143.39
367	338067.90	2298987.38
368	338051.51	2298831.18
369	338036.76	2298674.82
370	338023.64	2298518.31
371	338012.16	2298361.68
372	338002.33	2298204.92
373	337994.14	2298048.08
374	337987.59	2297891.16
375	337982.68	2297734.18
376	337979.43	2297577.16
377	337977.81	2297420.11
378	337977.84	2297263.05
379	337979.51	2297106.01
380	337982.82	2296948.98
381	337987.78	2296792.01
382	337994.38	2296635.09
383	338002.63	2296478.26
384	338012.52	2296321.51
385	338024.05	2296164.87

Обозначение характерных точек границ	Координаты МСК-65.15	
	X	Y
386	338037.22	2296008.37
387	338052.02	2295852.01
388	338068.46	2295695.82
389	338086.55	2295539.80
390	338106.26	2295383.99
391	338127.60	2295228.39
392	338150.57	2295073.03
393	338175.17	2294917.91
394	338201.39	2294763.06
395	338229.23	2294608.49
396	338258.68	2294454.21
397	338289.75	2294300.27
398	338322.43	2294146.64
399	338356.72	2293993.38
400	338392.61	2293840.48
401	338430.10	2293687.96
402	338469.19	2293535.85
403	338509.86	2293384.15
404	338552.12	2293232.88
405	338595.96	2293082.08
406	338641.39	2292931.72
407	338688.38	2292781.87
408	338736.94	2292632.51
409	338787.05	2292483.66
410	338838.74	2292335.35
411	338891.96	2292187.59
412	338946.73	2292040.39
413	339003.04	2291893.78
414	339060.88	2291747.75
415	339120.25	2291602.35
416	339181.13	2291457.58
417	339243.53	2291313.46
418	339307.44	2291169.99
419	339372.84	2291027.19
420	339439.74	2290885.10
421	339508.12	2290743.71

Обозначение характерных точек границ	Координаты МСК-65.15	
	X	Y
422	339577.98	2290603.05
423	339649.30	2290463.12
424	339722.10	2290323.94
425	339796.34	2290185.54
426	339872.02	2290047.93
427	339949.15	2289911.11
428	340027.69	2289775.11
429	340107.67	2289639.94
430	340189.05	2289505.62
431	340271.84	2289372.14
432	340356.02	2289239.55
433	340441.58	2289107.85
434	340528.51	2288977.04
435	340616.81	2288847.17
436	340706.47	2288718.22
437	340797.47	2288590.20
438	340889.81	2288463.16
439	340983.47	2288337.09
440	341078.45	2288212.01
441	341174.74	2288087.92
442	341272.31	2287964.86
443	341371.17	2287842.82
444	341471.30	2287721.83
445	341572.69	2287601.88
446	341675.34	2287483.01
447	341779.22	2287365.22
448	341884.34	2287248.52
449	341990.66	2287132.93
450	342098.20	2287018.46
451	342206.92	2286905.13
452	342316.83	2286792.93
453	342427.90	2286681.89
454	342540.13	2286572.03
455	342653.51	2286463.34
456	342768.02	2286355.85
457	342883.64	2286249.56

Обозначение характерных точек границ	Координаты МСК-65.15	
	X	Y
458	343000.38	2286144.49
459	343118.20	2286040.65
460	343237.12	2285938.04
461	343357.09	2285836.69
462	343478.12	2285736.60
463	343600.19	2285637.78
464	343723.30	2285540.25
465	343847.41	2285444.01
466	343972.53	2285349.07
467	344098.63	2285255.45
468	344225.71	2285163.16
469	344353.74	2285072.20
470	344482.72	2284982.59
471	344612.64	2284894.33
472	344743.47	2284807.44
473	344875.21	2284721.93
474	345007.83	2284637.79
475	345141.32	2284555.06
476	345275.68	2284473.72
477	345410.88	2284393.79
478	345546.90	2284315.29
479	345683.74	2284238.22
480	345821.38	2284162.57
481	345959.82	2284088.38
482	346099.02	2284015.64
483	346238.96	2283944.37
484	346379.66	2283874.56
485	346521.06	2283806.23
486	346663.19	2283739.38
487	346806.00	2283674.03
488	346949.49	2283610.17
489	347093.63	2283547.82
490	347238.44	2283486.98
491	347383.86	2283427.66
492	347529.89	2283369.88
493	347676.53	2283313.62

Обозначение характерных точек границ	Координаты МСК-65.15	
	X	Y
494	347823.75	2283258.89
495	347971.53	2283205.72
496	348119.85	2283154.10
497	348268.71	2283104.02
498	348418.10	2283055.52
499	348567.97	2283008.58
500	348718.34	2282963.21
501	348869.16	2282919.42
502	349020.44	2282877.21
503	349172.15	2282836.58
504	349324.28	2282797.55
505	349476.81	2282760.12
506	349629.72	2282724.28
507	349783.01	2282690.05
508	349936.64	2282657.42
509	350090.59	2282626.40
510	350244.87	2282597.00
511	350399.46	2282569.21
512	350554.32	2282543.05
513	350709.44	2282518.51
514	350864.82	2282495.59
515	351020.43	2282474.31
516	351176.25	2282454.65
517	351332.26	2282436.62
518	351488.47	2282420.24
519	351644.82	2282405.48
520	351801.34	2282392.37
521	351957.97	2282380.88
522	352114.72	2282371.06
523	352271.56	2282362.86
524	352428.48	2282356.31
525	352585.46	2282351.40
526	352742.49	2282348.15
527	352899.53	2282346.53
528	353056.59	2282346.56
529	353213.64	2282348.23

Обозначение характерных точек границ	Координаты МСК-65.15	
	X	Y
530	353370.66	2282351.55
531	353527.63	2282356.50
532	353684.55	2282363.11
533	353841.39	2282371.35
534	353998.13	2282381.25
535	354154.77	2282392.77
536	354311.27	2282405.94
537	354467.63	2282420.75
538	354623.82	2282437.19
539	354779.84	2282455.27
540	354935.65	2282474.98
541	355091.25	2282496.32
542	355246.62	2282519.30
543	355401.74	2282543.89
544	355556.59	2282570.11
545	355711.16	2282597.95
546	355865.43	2282627.40
547	356019.38	2282658.48
548	356173.00	2282691.15
549	356326.27	2282725.44
550	356479.16	2282761.33
551	356631.68	2282798.82
552	356783.80	2282837.91
553	356935.49	2282878.58
554	357086.76	2282920.85
555	357237.57	2282964.68
556	357387.92	2283010.11
557	357537.78	2283057.10
558	357687.14	2283105.66
559	357835.98	2283155.78
560	357984.30	2283207.46
561	358132.05	2283260.68
562	358279.25	2283315.45
563	358425.87	2283371.76
564	358571.89	2283429.60
565	358717.29	2283488.97

Обозначение характерных точек границ	Координаты МСК-65.15	
	X	Y
566	358862.07	2283549.86
567	359006.20	2283612.26
568	359149.66	2283676.16
569	359292.45	2283741.57
570	359434.54	2283808.46
571	359575.93	2283876.84
572	359716.61	2283946.70
573	359856.53	2284018.03
574	359995.70	2284090.82
575	360134.10	2284165.06
576	360271.72	2284240.75
577	360408.54	2284317.87
578	360544.53	2284396.41
579	360679.70	2284476.39
580	360814.03	2284557.77
581	360947.50	2284640.56
582	361080.09	2284724.74
583	361211.80	2284810.30
584	361342.60	2284897.23
585	361472.48	2284985.53
586	361601.43	2285075.19
587	361729.44	2285166.20
588	361856.48	2285258.53
589	361982.55	2285352.19
590	362107.63	2285447.18
591	362231.72	2285543.46
592	362354.79	2285641.03
593	362476.82	2285739.89
594	362597.82	2285840.02
595	362717.76	2285941.42
596	362836.63	2286044.07
597	362954.43	2286147.94
598	363071.12	2286253.06
599	363186.71	2286359.38
600	363301.19	2286466.92
1	363414.53	2286575.65

10.3. Муниципальное образование, в границах территории которого расположена шестая подзона приаэродромной территории аэродрома гражданской авиации Южно-Курильск (Менделеево): Южно-Курильский городской округ.

10.4. Кадастровые кварталы, в границах территорий которых полностью или частично расположена шестая подзона приаэродромной территории аэродрома гражданской авиации Южно-Курильск (Менделеево): 65:25:0000000, 65:25:0000002, 65:25:0000004, 65:25:0000009, 65:25:0000010, 65:25:0000011, 65:25:0000012, 65:25:0000013.

10.5. Графическое изображение границы шестой подзоны приаэродромной территории аэродрома гражданской авиации Южно-Курильск (Менделеево) приведено на схеме 7.

11. Описание границ седьмой подзоны включает:

11.1. Седьмая подзона приаэродромной территории аэродрома гражданской авиации Южно-Курильск (Менделеево) определена из условий воздействия авиационного шума и включает территорию, ограниченную контуром эквивалентного уровня звука для дневного и ночного времени суток.

11.2. Перечень координат характерных точек границ седьмой подзоны приаэродромной территории аэродрома гражданской авиации Южно-Курильск (Менделеево) приведен в таблице 8.1.

Таблица 8.1

Обозначение характерных точек границ	Координаты МСК-65.15	
	X	Y
1	349500.35	2296768.34
2	349602.19	2296757.03
3	350144.64	2296722.57
4	350941.55	2296748.13
5	351411.56	2296781.42
6	351773.66	2296768.92
7	351940.46	2296772.80
8	352114.60	2296794.67
9	352261.06	2296828.46
10	352685.22	2296962.46
11	352769.14	2296980.60
12	352865.34	2296988.53
13	352936.85	2296987.06
14	352958.09	2296991.00
15	353069.04	2297054.17
16	353110.35	2297055.72
17	353308.10	2297023.69
18	353499.43	2296998.79
19	353772.60	2296969.40
20	353930.95	2296958.01
21	354085.83	2296967.02
22	354425.09	2297033.26
23	354739.66	2297083.15
24	355057.06	2297113.67

Обозначение характерных точек границ	Координаты МСК-65.15	
	X	Y
25	355668.56	2297187.47
26	356020.81	2297246.91
27	356452.53	2297341.90
28	356543.22	2297398.10
29	356584.97	2297460.31
30	356619.95	2297543.94
31	356634.90	2297633.52
32	356610.78	2297722.27
33	356546.36	2297816.16
34	356450.74	2297885.48
35	355802.68	2297938.91
36	355001.85	2297931.38
37	354699.27	2297911.73
38	354396.27	2297908.98
39	354136.26	2297922.07
40	354023.81	2297920.46
41	353800.44	2297892.11
42	353479.30	2297798.41
43	353147.36	2297684.21
44	353104.40	2297667.17
45	352926.70	2297636.71
46	352826.10	2297634.94
47	352645.13	2297663.42
48	352197.16	2297718.59
49	352054.80	2297729.06
50	351954.18	2297726.63
51	351799.03	2297711.76
52	351629.72	2297683.17
53	351435.92	2297633.71
54	351208.03	2297599.38
55	350977.29	2297579.67
56	350111.80	2297449.48
57	349504.98	2297298.50
58	349401.29	2297237.78
59	349346.33	2297142.63
60	349319.74	2297045.02


Обозначение характерных точек границ	Координаты МСК-65.15	
	X	Y
61	349333.50	2296944.12
62	349401.12	2296840.97
1	349500.35	2296768.34

11.3. Муниципальное образование, в границах территории которого расположена седьмая подзона приаэродромной территории аэродрома гражданской авиации Южно-Курильск (Менделеево): Южно-Курильский городской округ.

11.4. Кадастровые кварталы, в границах территорий которых полностью или частично расположена седьмая подзона приаэродромной территории аэродрома гражданской авиации Южно-Курильск (Менделеево): 65:25:0000000, 65:25:0000011, 65:25:0000012.

11.5. Графическое изображение границы седьмой подзоны приаэродромной территории аэродрома гражданской авиации Южно-Курильск (Менделеево) приведено на схеме 8.

Схема 8



**III. Перечень ограничений использования земельных участков
и (или) расположенных на них объектов недвижимости осуществления
деятельности в границах приаэродромной территории аэродрома
гражданской авиации Южно-Курильск (Менделеево)**

12. Приаэродромная территория аэродрома гражданской авиации Южно-Курильск (Менделеево) является зоной с особыми условиями использования территорий.

В соответствии с требованиями Воздушного кодекса Российской Федерации и Федерального закона от 1 июля 2017 г. № 135-ФЗ «О внесении изменений в отдельные законодательные акты Российской Федерации в части совершенствования порядка установления и использования приаэродромной территории и санитарно-защитной зоны» (далее – Федеральный закон № 135-ФЗ) на приаэродромной территории аэродрома гражданской авиации Южно-Курильск (Менделеево) установлены ограничения использования объектов недвижимости и осуществления деятельности.

12.1. Первая подзона приаэродромной территории аэродрома гражданской авиации Южно-Курильск (Менделеево):

Перечень ограничений использования объектов недвижимости и осуществления деятельности	Обоснование ограничений
В границах первой подзоны запрещается размещать объекты, не предназначенные для организации и обслуживания воздушного движения и воздушных перевозок, обеспечения взлета, посадки, руления и стоянки воздушных судов.	1. Подпункт 1 пункта 3 статьи 47 Воздушного кодекса Российской Федерации. 2. Подпункт 1 пункта 3 статьи 1 Федерального закона № 135-ФЗ. 3. Подпункт «а» пункта 1(1) Положения.

12.2. Вторая подзона приаэродромной территории аэродрома гражданской авиации Южно-Курильск (Менделеево):

Перечень ограничений использования объектов недвижимости и осуществления деятельности	Обоснование ограничений
В границах второй подзоны запрещается размещать объекты, не предназначенные для обслуживания пассажиров и обработки багажа, грузов и почты, обслуживания воздушных судов, хранения авиационного топлива и заправки воздушных судов, обеспечения энергоснабжения, а также объекты, не относящиеся к инфраструктуре аэропорта	1. Подпункт 2 пункта 3 статьи 47 Воздушного кодекса Российской Федерации. 2. Подпункт 2 пункта 3 статьи 1 Федерального закона № 135-ФЗ. 3. Подпункт «а» пункта 1(1) Положения.

12.3. Третья подзона приаэродромной территории аэродрома гражданской авиации Южно-Курильск (Менделеево):

Перечень ограничений использования объектов недвижимости и осуществления деятельности	Обоснование ограничений
1. В границах третьей подзоны запрещается размещать объекты, высота которых превышает ограничения, приведенные в пункте 2 настоящей таблицы. 2. Строительство и реконструкция зданий, сооружений в границах третьей подзоны разрешается после определения максимально допустимой высоты здания, сооружения в зависимости от местоположения путем проведения соответствующих расчетов в соответствии с требованиями ФАП-262 с учетом следующих абсолютных высот ограничения объектов в Балтийской системе высот 1977 года ⁵ : Сектор 1 365,90 м Сектор 2 365,90 м Сектор 3 365,90 м Сектор 4 265,90 м Сектор 5 – Сектор 6 360,00 м – 365,90 м Сектор 7 355,00 м – 360,00 м	1. Подпункт 3 пункта 3 статьи 47 Воздушного кодекса Российской Федерации. 2. Подпункт 3 пункта 3 статьи 1 Федерального закона № 135-ФЗ. 3. Подпункт «б» пункта 1(1) Положения.

⁵ Постановление Правительства Российской Федерации от 24 ноября 2016 г. № 1240 «Об установлении государственных систем координат, государственной системы высот и государственной гравиметрической системы» (далее – постановление Правительства № 1240).

Перечень ограничений использования объектов недвижимости и осуществления деятельности	Обоснование ограничений	
Сектор 8	350,00 м – 355,00 м	
Сектор 9	345,00 м – 350,00 м	
Сектор 10	340,00 м – 345,00 м	
Сектор 11	335,00 м – 340,00 м	
Сектор 12	330,00 м – 335,00 м	
Сектор 13	325,00 м – 330,00 м	
Сектор 14	320,00 м – 325,00 м	
Сектор 15	315,00 м – 320,00 м	
Сектор 16	310,00 м – 315,00 м	
Сектор 17	305,00 м – 310,00 м	
Сектор 18	300,00 м – 305,00 м	
Сектор 19	295,00 м – 300,00 м	
Сектор 20	290,00 м – 295,00 м	
Сектор 21	285,00 м – 290,00 м	
Сектор 22	280,00 м – 285,00 м	
Сектор 23	275,00 м – 280,00 м	
Сектор 24	270,00 м – 275,00 м	
Сектор 25	265,90 м – 270,00 м	
Сектор 26	285,00 м – 290,00 м	
Сектор 27	290,00 м – 295,00 м	
Сектор 28	295,00 м – 300,00 м	
Сектор 29	300,00 м – 305,00 м	
Сектор 30	305,00 м – 310,00 м	
Сектор 31	310,00 м – 315,00 м	
Сектор 32	315,00 м – 320,00 м	
Сектор 33	320,00 м – 325,00 м	
Сектор 34	325,00 м – 330,00 м	
Сектор 35	330,00 м – 335,00 м	
Сектор 36	335,00 м – 340,00 м	
Сектор 37	340,00 м – 345,00 м	
Сектор 38	345,00 м – 350,00 м	
Сектор 39	350,00 м – 355,00 м	
Сектор 40	355,00 м – 360,00 м	
Сектор 41	360,00 м – 365,90 м	
Сектор 42	215,90 м – 220,00 м	
Сектор 43	220,00 м – 225,00 м	

Перечень ограничений использования объектов недвижимости и осуществления деятельности	Обоснование ограничений
Сектор 44	225,00 м – 230,00 м
Сектор 45	230,00 м – 235,00 м
Сектор 46	235,00 м – 240,00 м
Сектор 47	240,00 м – 245,00 м
Сектор 48	245,00 м – 250,00 м
Сектор 49	250,00 м – 255,00 м
Сектор 50	255,00 м – 260,00 м
Сектор 51	260,00 м – 265,90 м
Сектор 52	285,00 м – 290,00 м
Сектор 53	290,00 м – 295,00 м
Сектор 54	295,00 м – 300,00 м
Сектор 55	300,00 м – 305,00 м
Сектор 56	305,00 м – 310,00 м
Сектор 57	310,00 м – 315,00 м
Сектор 58	315,00 м – 320,00 м
Сектор 59	320,00 м – 325,00 м
Сектор 60	325,00 м – 330,00 м
Сектор 61	330,00 м – 335,00 м
Сектор 62	335,00 м – 340,00 м
Сектор 63	340,00 м – 345,00 м
Сектор 64	345,00 м – 350,00 м
Сектор 65	350,00 м – 355,00 м
Сектор 66	355,00 м – 360,00 м
Сектор 67	360,00 м – 365,90 м
Сектор 68	187,06 м – 190,00 м
Сектор 69	190,00 м – 195,00 м
Сектор 70	195,00 м – 200,00 м
Сектор 71	200,00 м – 205,00 м
Сектор 72	205,00 м – 210,00 м
Сектор 73	210,00 м – 215,00 м
Сектор 74	215,00 м – 220,00 м
Сектор 75	220,00 м – 225,00 м
Сектор 76	225,00 м – 230,00 м
Сектор 77	230,00 м – 235,00 м
Сектор 78	235,00 м – 240,00 м
Сектор 79	240,00 м – 245,00 м

Перечень ограничений использования объектов недвижимости и осуществления деятельности		Обоснование ограничений
Сектор 80	245,00 м – 250,00 м	
Сектор 81	250,00 м – 255,00 м	
Сектор 82	255,00 м – 260,00 м	
Сектор 83	260,00 м – 265,00 м	
Сектор 84	265,00 м – 270,00 м	
Сектор 85	270,00 м – 275,00 м	
Сектор 86	275,00 м – 280,00 м	
Сектор 87	280,00 м – 285,00 м	
Сектор 88	285,00 м – 290,00 м	
Сектор 89	290,00 м – 295,00 м	
Сектор 90	295,00 м – 300,00 м	
Сектор 91	300,00 м – 305,00 м	
Сектор 92	305,00 м – 310,00 м	
Сектор 93	310,00 м – 315,00 м	
Сектор 94	315,00 м – 320,00 м	
Сектор 95	320,00 м – 325,00 м	
Сектор 96	325,00 м – 330,00 м	
Сектор 97	330,00 м – 335,00 м	
Сектор 98	335,00 м – 340,00 м	
Сектор 99	340,00 м – 345,00 м	
Сектор 100	345,00 м – 350,00 м	
Сектор 101	350,00 м – 355,00 м	
Сектор 102	355,00 м – 360,00 м	
Сектор 103	360,00 м – 365,90 м	
Сектор 104	335,00 м – 340,00 м	
Сектор 105	340,00 м – 345,00 м	
Сектор 106	345,00 м – 350,00 м	
Сектор 107	350,00 м – 355,00 м	
Сектор 108	355,00 м – 360,00 м	
Сектор 109	360,00 м – 365,90 м	
Сектор 110	335,00 м – 340,00 м	
Сектор 111	340,00 м – 345,00 м	
Сектор 112	345,00 м – 350,00 м	
Сектор 113	350,00 м – 355,00 м	
Сектор 114	355,00 м – 360,00 м	
Сектор 115	360,00 м – 365,90 м	

Перечень ограничений использования объектов недвижимости и осуществления деятельности	Обоснование ограничений	
Сектор 116	280,00 м – 285,00 м	
Сектор 117	285,00 м – 290,00 м	
Сектор 118	290,00 м – 295,00 м	
Сектор 119	295,00 м – 300,00 м	
Сектор 120	300,00 м – 305,00 м	
Сектор 121	305,00 м – 310,00 м	
Сектор 122	310,00 м – 315,00 м	
Сектор 123	315,00 м – 320,00 м	
Сектор 124	320,00 м – 325,00 м	
Сектор 125	325,00 м – 330,00 м	
Сектор 126	330,00 м – 335,00 м	
Сектор 127	335,00 м – 340,00 м	
Сектор 128	340,00 м – 345,00 м	
Сектор 129	345,00 м – 350,00 м	
Сектор 130	350,00 м – 355,00 м	
Сектор 131	355,00 м – 360,00 м	
Сектор 132	360,00 м – 365,90 м	
Сектор 133	280,00 м – 285,00 м	
Сектор 134	285,00 м – 290,00 м	
Сектор 135	290,00 м – 295,00 м	
Сектор 136	295,00 м – 300,00 м	
Сектор 137	300,00 м – 305,00 м	
Сектор 138	305,00 м – 310,00 м	
Сектор 139	310,00 м – 315,00 м	
Сектор 140	315,00 м – 320,00 м	
Сектор 141	320,00 м – 325,00 м	
Сектор 142	325,00 м – 330,00 м	
Сектор 143	330,00 м – 335,00 м	
Сектор 144	335,00 м – 340,00 м	
Сектор 145	340,00 м – 345,00 м	
Сектор 146	345,00 м – 350,00 м	
Сектор 147	350,00 м – 355,00 м	
Сектор 148	355,00 м – 360,00 м	
Сектор 149	360,00 м – 365,90 м	
Сектор 150	260,00 м – 265,90 м	
Сектор 151	255,00 м – 260,00 м	

Перечень ограничений использования объектов недвижимости и осуществления деятельности	Обоснование ограничений
Сектор 152 250,00 м – 255,00 м	
Сектор 153 245,00 м – 250,00 м	
Сектор 154 240,00 м – 245,00 м	
Сектор 155 235,00 м – 240,00 м	
Сектор 156 230,00 м – 235,00 м	
Сектор 157 210,00 м – 215,00 м	
Сектор 158 205,00 м – 210,00 м	
Сектор 159 200,00 м – 205,00 м	
Сектор 160 260,00 м – 265,90 м	
Сектор 161 255,00 м – 260,00 м	
Сектор 162 250,00 м – 255,00 м	
Сектор 163 245,00 м – 250,00 м	
Сектор 164 240,00 м – 245,00 м	
Сектор 165 235,00 м – 240,00 м	
Сектор 166 230,00 м – 235,00 м	
Сектор 167 210,00 м – 215,00 м	
Сектор 168 205,00 м – 210,00 м	
Сектор 169 200,00 м – 205,00 м	

12.4. Четвертая подзона приаэродромной территории аэродрома гражданской авиации Южно-Курильск (Менделеево), в которой в соответствии с постановлением Правительства № 1240 абсолютная высота ограничения объектов устанавливается в Балтийской системе высот 1977 года:

Перечень ограничений использования объектов недвижимости и осуществления деятельности	Обоснование ограничений
<p>1. В границах четвертой подзоны запрещается размещать объекты, создающие помехи в работе наземных объектов средств и систем обслуживания воздушного движения, навигации, посадки и связи, предназначенных для организации воздушного движения и расположенных вне первой подзоны.</p> <p>2. В пределах четвертой подзоны запрещается без согласования с оператором аэродрома размещение объектов, превышающих следующие высотные ограничения:</p>	<p>1. Подпункт 4 пункта 3 статьи 47 Воздушного кодекса Российской Федерации.</p> <p>2. Подпункт 4 пункта 3 статьи 1 Федерального закона № 135-ФЗ.</p> <p>3. Подпункт «в» пункта 1(1) Положения.</p>

Перечень ограничений использования объектов недвижимости и осуществления деятельности	Обоснование ограничений
Сектор 4.1	84.86 м
Сектор 4.2	84.86 м – 85.00 м
Сектор 4.3	85.00 м – 90.00 м
Сектор 4.4	90.00 м – 95.00 м
Сектор 4.5	95.00 м – 100.00 м
Сектор 4.6	100.00 м – 105.00 м
Сектор 4.7	105.00 м – 110.00 м
Сектор 4.8	110.00 м – 115.00 м
Сектор 4.9	115.00 м – 120.00 м
Сектор 4.10	120.00 м – 125.00 м
Сектор 4.11	125.00 м – 130.00 м
Сектор 4.12	130.00 м – 135.00 м
Сектор 4.13	135.00 м – 140.00 м
Сектор 4.14	140.00 м – 145.00 м
Сектор 4.15	145.00 м – 150.00 м
Сектор 4.16	150.00 м – 155.00 м
Сектор 4.17	155.00 м – 160.00 м
Сектор 4.18	160.00 м – 165.00 м
Сектор 4.19	165.00 м – 170.00 м
Сектор 4.20	170.00 м – 172.35 м
Сектор 4.21	178.02 м
Сектор 4.22	178.02 м – 180.00 м
Сектор 4.23	180.00 м – 185.00 м
Сектор 4.24	185.00 м – 190.00 м
Сектор 4.25	187.35 м – 190.00 м
Сектор 4.26	190.00 м – 195.00 м
Сектор 4.27	195.00 м – 200.00 м
Сектор 4.28	197.00 м – 200.00 м
Сектор 4.29	200.00 м – 205.00 м
Сектор 4.30	205.00 м – 210.00 м
Сектор 4.31	210.00 м – 213.48 м
Сектор 4.32	210.00 м – 215.00 м
Сектор 4.33	215.00 м – 220.00 м
Сектор 4.34	220.00 м – 225.00 м
Сектор 4.35	225.00 м – 230.39 м
Сектор 4.36	230.00 м – 231.85 м
Сектор 4.37	234.75 м – 234.85 м
Сектор 4.38	235.00 м – 240.00 м

Перечень ограничений использования объектов недвижимости и осуществления деятельности	Обоснование ограничений
Сектор 4.39	237.26 м – 240.00 м
Сектор 4.40	240.00 м – 245.00 м
Сектор 4.41	245.00 м – 250.00 м
Сектор 4.42	248.26 м – 250.00 м
Сектор 4.43	250.00 м – 255.00 м
Сектор 4.44	255.00 м – 260.00 м
Сектор 4.45	255.00 м – 260.41 м
Сектор 4.46	260.00 м – 265.00 м
Сектор 4.47	265.00 м – 270.00 м
Сектор 4.48	270.00 м – 275.00 м
Сектор 4.49	275.00 м – 280.00 м
Сектор 4.50	280.00 м – 285.00 м
Сектор 4.51	285.00 м – 290.00 м
Сектор 4.52	290.00 м – 295.00 м
Сектор 4.53	295.00 м – 300.00 м
Сектор 4.54	300.00 м – 305.00 м
Сектор 4.55	305.00 м – 310.00 м
Сектор 4.56	310.00 м – 315.00 м
Сектор 4.57	315.00 м – 320.00 м
Сектор 4.58	320.00 м – 325.00 м
Сектор 4.59	325.00 м – 330.00 м
Сектор 4.60	330.00 м – 335.00 м
Сектор 4.61	335.00 м – 340.00 м
Сектор 4.62	340.00 м – 345.00 м
Сектор 4.63	343.35 м – 345.00 м
Сектор 4.64	345.00 м – 350.00 м
Сектор 4.65	350.00 м – 355.00 м
Сектор 4.66	355.00 м – 360.00 м
Сектор 4.67	360.00 м – 365.00 м
Сектор 4.68	365.00 м – 370.00 м
Сектор 4.69	370.00 м – 375.00 м
Сектор 4.70	375.00 м – 380.00 м
Сектор 4.71	380.00 м – 385.00 м
Сектор 4.72	385.00 м – 390.00 м
Сектор 4.73	390.00 м – 395.00 м
Сектор 4.74	395.00 м – 400.00 м
Сектор 4.75	400.00 м – 405.00 м
Сектор 4.76	405.00 м – 410.00 м

Перечень ограничений использования объектов недвижимости и осуществления деятельности	Обоснование ограничений
Сектор 4.77	410.00 м – 415.00 м
Сектор 4.78	415.00 м – 420.00 м
Сектор 4.79	420.00 м – 425.00 м
Сектор 4.80	425.00 м – 430.00 м
Сектор 4.81	430.00 м – 435.00 м
Сектор 4.82	435.00 м – 440.00 м
Сектор 4.83	439.70 м – 439.89 м
Сектор 4.84	440.00 м – 445.00 м
Сектор 4.85	445.00 м – 450.00 м
Сектор 4.86	450.00 м – 455.00 м
Сектор 4.87	455.00 м – 460.00 м
Сектор 4.88	460.00 м – 465.00 м
Сектор 4.89	465.00 м – 470.00 м
Сектор 4.90	470.00 м – 475.00 м
Сектор 4.91	475.00 м – 480.00 м
Сектор 4.92	480.00 м – 485.00 м
Сектор 4.93	485.00 м – 490.00 м
Сектор 4.94	490.00 м – 495.00 м
Сектор 4.95	495.00 м – 500.00 м
Сектор 4.96	500.00 м – 505.00 м
Сектор 4.97	505.00 м – 510.00 м
Сектор 4.98	510.00 м – 515.00 м
Сектор 4.99	515.00 м – 520.00 м
Сектор 4.100	520.00 м – 525.00 м
Сектор 4.101	525.00 м – 530.00 м
Сектор 4.102	530.00 м – 535.00 м
Сектор 4.103	535.00 м – 540.00 м
Сектор 4.104	540.00 м – 545.00 м
Сектор 4.105	545.00 м – 550.00 м
Сектор 4.106	550.00 м – 555.00 м
Сектор 4.107	555.00 м – 560.00 м
Сектор 4.108	560.00 м – 565.00 м
Сектор 4.109	565.00 м – 570.00 м
Сектор 4.110	570.00 м – 575.00 м
Сектор 4.111	575.00 м – 580.00 м
Сектор 4.112	580.00 м – 585.00 м
Сектор 4.113	585.00 м – 590.00 м
Сектор 4.114	590.00 м – 595.00 м

Перечень ограничений использования объектов недвижимости и осуществления деятельности	Обоснование ограничений
Сектор 4.115	595.00 м – 600.00 м
Сектор 4.116	600.00 м – 605.00 м
Сектор 4.117	605.00 м – 610.00 м
Сектор 4.118	610.00 м – 615.00 м
Сектор 4.119	615.00 м – 620.00 м
Сектор 4.120	620.00 м – 625.00 м
Сектор 4.121	625.00 м – 630.00 м
Сектор 4.122	630.00 м – 635.00 м
Сектор 4.123	635.00 м – 640.00 м
Сектор 4.124	640.00 м – 645.00 м
Сектор 4.125	645.00 м – 650.00 м
Сектор 4.126	650.00 м – 655.00 м
Сектор 4.127	655.00 м – 660.00 м
Сектор 4.128	660.00 м – 665.00 м
Сектор 4.129	665.00 м – 670.00 м
Сектор 4.130	670.00 м – 675.00 м
Сектор 4.131	675.00 м – 680.00 м
Сектор 4.132	680.00 м – 685.00 м
Сектор 4.133	685.00 м – 690.00 м
Сектор 4.134	690.00 м – 695.00 м
Сектор 4.135	695.00 м – 700.00 м
Сектор 4.136	700.00 м – 705.00 м
Сектор 4.137	705.00 м – 710.00 м
Сектор 4.138	710.00 м – 715.00 м
Сектор 4.139	715.00 м – 720.00 м
Сектор 4.140	720.00 м – 725.00 м
Сектор 4.141	725.00 м – 730.00 м
Сектор 4.142	730.00 м – 734.35 м

12.5. Пятая подзона приаэродромной территории аэродрома гражданской авиации Южно-Курильск (Менделеево):

Перечень ограничений использования объектов недвижимости и осуществления деятельности	Обоснование ограничений
1. В границах пятой подзоны запрещается размещать опасные производственные	1. Подпункт 5 пункта 3 статьи 47 Воздушного кодекса

Перечень ограничений использования объектов недвижимости и осуществления деятельности	Обоснование ограничений
<p>объекты⁶, функционирование которых может повлиять на безопасность полетов воздушных судов.</p> <p>2. В границах пятой подзоны допускается эксплуатация, строительство, реконструкция, капитальный ремонт, техническое перевооружение, консервация (далее – размещение) опасных производственных объектов при их соответствии установленным в пункте 3 настоящей таблицы ограничениям.</p> <p>3. Максимальные радиусы зон поражения при происшествиях техногенного характера на опасных производственных объектах, находящихся в пятой подзоне приаэродромной территории, в которых размещение таких объектов возможно, не должны достигать:</p> <p>по вертикали – высоты пролета воздушных судов (высота поверхности ограничения препятствий в третьей подзоне приаэродромной территории);</p> <p>по горизонтали – внешних границ первой и второй подзон приаэродромной территории аэродрома.</p> <p>4. При невозможности соблюдения ограничений, предусмотренных пунктом 3 настоящей таблицы, размещение опасных производственных объектов должно выполняться на основании специальных технических условий, разработанных для конкретного объекта капитального строительства в соответствии с положениями приказа Минстроя России от 30 ноября 2020 г. № 734/пр «Об утверждении Порядка разработки и согласования специальных технических условий для разработки проектной документации на объект капитального строительства» (зарегистрирован Минюстом России 18 декабря 2020 г., регистрационный № 61581) с изменениями,</p>	<p>Российской Федерации.</p> <p>2. Подпункт 5 пункта 3 статьи 1 Федерального закона № 135-ФЗ.</p> <p>3. Подпункт «г» пункта 1(1) Положения.</p> <p>4. Пункт 4 статьи 3 Федерального закона № 116-ФЗ.</p>

⁶ Пункт 1 статьи 2 Федерального закона от 21 июля 1997 г. № 116-ФЗ «О промышленной безопасности опасных производственных объектов» (далее – Федеральный закон № 116-ФЗ).

Перечень ограничений использования объектов недвижимости и осуществления деятельности	Обоснование ограничений
внесенными приказом Минстроя России от 22 октября 2021 г. № 774/пр (зарегистрирован Минюстом России 29 ноября 2021 г., регистрационный № 66058) (далее – Приказ № 734) ⁷ , и (или) обоснования безопасности опасного производственного объекта, разрабатываемого на основании Федерального закона № 116-ФЗ.	

12.6. Шестая подзона приаэродромной территории аэродрома гражданской авиации Южно-Курильск (Менделеево):

Перечень ограничений использования объектов недвижимости и осуществления деятельности	Обоснование ограничений
<p>1. В границах шестой подзоны приаэродромной территории запрещается размещать объекты, способствующие привлечению и массовому скоплению птиц.</p> <p>2. Допускается размещать в границах шестой подзоны объекты по обращению с твердыми коммунальными отходами, пищевыми и биологическими отходами в случае наличия заключения по результатам орнитологического исследования на предмет отсутствия факторов, способствующих привлечению и массовому скоплению птиц, и (или) достаточности мер защиты указанных объектов от привлечения и массового скопления птиц, проведенного в соответствии с пунктом 1(4) Положения.</p>	<p>1. Подпункт 6 пункта 3 статьи 47 Воздушного кодекса Российской Федерации.</p> <p>2. Подпункт 6 пункта 3 статьи 1 Федерального закона № 135-ФЗ.</p> <p>3. Подпункт «д» пункта 1(1), пункт 1(4) Положения.</p>

12.7. Седьмая подзона приаэродромной территории аэродрома гражданской авиации Южно-Курильск (Менделеево):

⁷ В соответствии с пунктом 2 Приказа № 734 данный акт действует до 1 сентября 2026 г.

Перечень ограничений использования объектов недвижимости и осуществления деятельности	Обоснование ограничений
<p>В границах седьмой подзоны ввиду превышения уровня шумового воздействия в зоне запрета строительства нормируемых объектов запрещается размещать:</p> <p>а) палаты больниц и санаториев, операционные больниц;</p> <p>б) кабинеты врачей поликлиник, амбулаторий, диспансеров, больниц, санаториев;</p> <p>в) классные помещения, учебные кабинеты, учительские комнаты, аудитории образовательных организаций, конференц-залы, читальные залы библиотек;</p> <p>г) музыкальные классы;</p> <p>д) жилые комнаты квартир, домов стационарных организаций социального обслуживания, организации для детей-сирот и детей, оставшихся без попечения родителей, спальные помещения в школах-интернатах, дошкольных образовательных организациях, домов отдыха, пансионатов;</p> <p>е) жилые комнаты общежитий и номера гостиниц;</p> <p>ж) территории, непосредственно прилегающие к зданиям больниц и санаториев;</p> <p>з) территории, непосредственно прилегающие к зданиям жилых домов, домов отдыха, пансионатов, домов-интернатов для престарелых и инвалидов, дошкольных образовательных организаций и других образовательных организаций;</p> <p>и) территории, непосредственно прилегающие к зданиям гостиниц и общежитий;</p> <p>к) площадки отдыха, функционально выделенные на территории микрорайонов</p>	<p>1. Подпункт 7 пункта 3 статьи 47 Воздушного кодекса Российской Федерации.</p> <p>2. Подпункт 7 пункта 3 статьи 1 Федерального закона № 135-ФЗ.</p> <p>3. Подпункт «е» пункта 1(1) Положения.</p> <p>4. Пункт 4 статьи 1, пункт 7 статьи 30 Градостроительного кодекса Российской Федерации.</p> <p>5. Пункт 1 статьи 23 Федерального закона от 30 марта 1999 г. № 52-ФЗ «О санитарно-эпидемиологическом благополучии населения».</p> <p>6. Санитарные правила и нормы СанПиН 1.2.3685-21 «Гигиенические нормативы и требования к обеспечению безопасности и (или) безвредности для человека факторов среды обитания», утвержденные постановлением № 2.</p>

Перечень ограничений использования объектов недвижимости и осуществления деятельности	Обоснование ограничений
и групп жилых домов, домов отдыха, пансионатов, стационарных организаций социального обслуживания, организаций для детей-сирот и детей, оставшихся без попечения родителей, площадки дошкольных образовательных организаций и других образовательных организаций.	