

МИНИСТЕРСТВО КУЛЬТУРЫ РОССИЙСКОЙ ФЕДЕРАЦИИ

ЗАРЕГИСТРИРОВАНО

Регистрационный № 75559

МИНИСТЕРСТВО КУЛЬТУРЫ  
РОССИЙСКОЙ ФЕДЕРАЦИИ

от "12" Октября 2023.

## ПРИКАЗ

от 5 сентября 2023.

Москва

№ 2593

### Об утверждении границ территории объекта культурного наследия федерального значения «Джума-мечеть», VIII в.

В соответствии с пунктом 5 статьи 3.1 Федерального закона от 25 июня 2002 г. № 73-ФЗ «Об объектах культурного наследия (памятниках истории и культуры) народов Российской Федерации», подпунктами 5.3.7 и 5.4.3 пункта 5 Положения о Министерстве культуры Российской Федерации, утвержденного постановлением Правительства Российской Федерации от 20 июля 2011 г. № 590, п р и к а з ы в а ю:

1. Утвердить границы территории объекта культурного наследия федерального значения «Джума-мечеть», VIII в., расположенного по адресу: Республика Дагестан, г. Дербент, магал 7, квартал 127, д. 10, согласно приложению к настоящему приказу.

2. Контроль за исполнением настоящего приказа возложить на первого заместителя Министра культуры Российской Федерации С.Г.Обрывалина.

Министр

О.Б.Любимова

Приложение  
к приказу Министерства культуры  
Российской Федерации  
от « 5 » сентября 2023 г.  
№ 2593





**Границы территории объекта культурного наследия  
федерального значения «Джума-мечеть», VIII в., расположенного  
по адресу: Республика Дагестан, г. Дербент,  
магал 7, квартал 127, д. 10**

Границы территории объекта культурного наследия федерального значения «Джума-мечеть», VIII в., расположенного по адресу: Республика Дагестан, г. Дербент, магал 7, квартал 127, д.10 (далее – Объект), проходят:

- от точки 1 до точки 2 — в восточном направлении 62,00 м;
- от точки 2 до точки 3 — в юго-восточном направлении 39,22 м;
- от точки 3 до точки 4 — в юго-восточном направлении 31,55 м;
- от точки 4 до точки 5 — в западном направлении 3,97 м;
- от точки 5 до точки 6 — в юго-западном направлении 2,42 м;
- от точки 6 до точки 7 — в западном направлении 15,51 м;
- от точки 7 до точки 8 — в юго-восточном направлении 7,05 м;
- от точки 8 до точки 9 — в юго-западном направлении 22,40 м;
- от точки 9 до точки 9 — в северо-западном направлении 36,35 м;
- от точки 10 до точки 10 — в северном направлении 64,45 м;
- от точки 11 до точки 1 — в северном направлении 15,04 м в исходную точку.

## Карта (схема) границ территории Объекта



-  Объект
-  Границы территории Объекта
-  Координаты характерных (поворотных) точек
-  Границы земельных участков

Приложение  
к границам территории объекта культурного наследия  
федерального значения «Джума-мечеть», VIII в.,  
расположенного по адресу: Республика Дагестан, г. Дербент,  
магал 7, квартал 127, д. 10, утвержденным приказом  
Министерства культуры Российской Федерации  
от « 5 » сентября 2023 г.  
№ 2593

**Координаты характерных (поворотных) точек границ территории  
объекта культурного наследия федерального значения  
«Джума-мечеть», VIII в., расположенного по адресу:  
Республика Дагестан, г. Дербент, магал 7, квартал 127, д. 10**

Обозначения характерных (поворотных) точек	Координаты характерных (поворотных) точек в местной системе координат (МСК-05) Метод определения координат – метод спутниковых геодезических измерений Средняя квадратическая погрешность – 0,1 м	
	X	Y
1	116032.94	414970.97
2	116037.56	415032.81
3	115999.71	415043.14
4	115969.41	415051.95
5	115968.84	415048.01
6	115966.43	415048.19
7	115965.22	415032.71
8	115958.3	415034.08
9	115953.99	415012.09
10	115953.58	414975.73
11	116017.95	414972.22
1	116032.94	414970.97