

МИНИСТЕРСТВО КУЛЬТУРЫ  
РОССИЙСКОЙ ФЕДЕРАЦИИ

## ПРИКАЗ

*от 5 сентября 2023г.*

Москва

№ 2592

### Об утверждении границ территории объекта культурного наследия федерального значения «Дом, в котором в 1830-1834 гг. жил Бестужев-Марлинский Александр Александрович»

В соответствии с пунктом 5 статьи 3.1 Федерального закона от 25 июня 2002 г. № 73-ФЗ «Об объектах культурного наследия (памятниках истории и культуры) народов Российской Федерации», подпунктами 5.3.7 и 5.4.3 пункта 5 Положения о Министерстве культуры Российской Федерации, утвержденного постановлением Правительства Российской Федерации от 20 июля 2011 г. № 590, п р и к а з ы в а ю:

1. Утвердить границы территории объекта культурного наследия федерального значения «Дом, в котором в 1830-1834 гг. жил Бестужев-Марлинский Александр Александрович», расположенного по адресу: Республика Дагестан, г. Дербент, магал 7, квартал 147, д. 23/1, согласно приложению к настоящему приказу.

2. Контроль за исполнением настоящего приказа возложить на первого заместителя Министра культуры Российской Федерации С.Г.Обрывалина.

Министр

О.Б.Любимова

Приложение  
к приказу Министерства культуры  
Российской Федерации  
от « 5 » сентября 2023 г.  
№ 2592

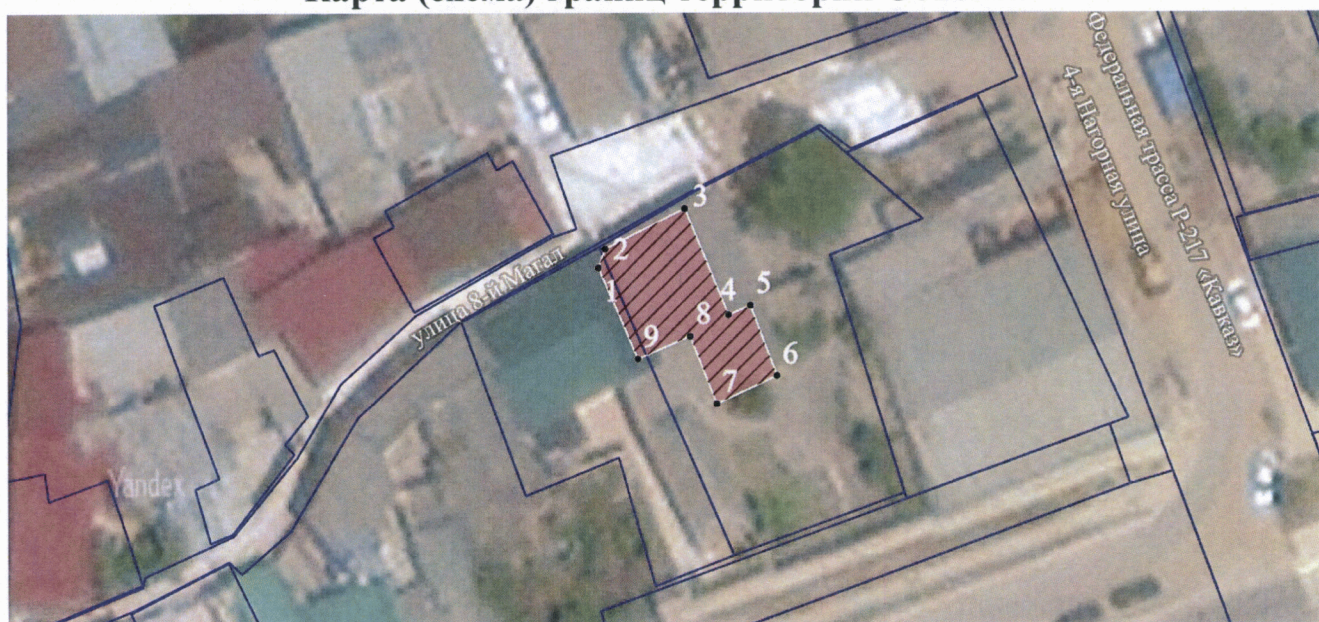
**Границы территории объекта культурного наследия  
федерального значения «Дом, в котором в 1830-1834 гг. жил Бестужев-  
Марлинский Александр Александрович», расположенного по адресу:  
Республика Дагестан, г. Дербент, магал 7, квартал 147, д. 23/1**





Границы территории объекта культурного наследия федерального значения «Дом, в котором в 1830-1834 гг. жил Бестужев-Марлинский Александр Александрович», расположенного по адресу: Республика Дагестан, г. Дербент, магал 7, квартал 147, д. 23/1 (далее – Объект), проходят:

- от точки 1 до точки 2 — в северо-восточном направлении 1,75 м;
- от точки 2 до точки 3 — в восточном направлении 7,83 м;
- от точки 3 до точки 4 — в юго-восточном направлении 10,06 м;
- от точки 4 до точки 5 — в восточном направлении 2,08 м;
- от точки 5 до точки 6 — в юго-восточном направлении 6,59 м;
- от точки 6 до точки 7 — в западном направлении 5,82 м;
- от точки 7 до точки 8 — в северо-западном направлении 6,36 м;
- от точки 8 до точки 9 — в западном направлении 4,98 м;
- от точки 9 до точки 1 — в северо-западном направлении 8,69 м в исходную

точку.

**Карта (схема) границ территории Объекта**



-  Объект
-  Границы территории Объекта
-  Координаты характерных (поворотных) точек
-  Границы земельных участков

Приложение  
к границам территории объекта культурного наследия  
федерального значения «Дом, в котором в 1830-1834 гг. жил  
Бестужев-Марлинский Александр Александрович»,  
расположенного по адресу: Республика Дагестан,  
г. Дербент, магал 7, квартал 147, д. 23/1, утвержденным приказом  
Министерства культуры Российской Федерации  
от « 5 » сентября 2023 г.  
№ 2592

**Координаты характерных (поворотных) точек  
границ территории объекта культурного наследия  
«Дом, в котором в 1830-1834 гг. жил Бестужев-Марлинский Александр  
Александрович», расположенного по адресу: Республика Дагестан, г. Дербент,  
магал 7, квартал 147, д. 23/1**

Обозначения характерных (поворотных) точек	Координаты характерных (поворотных) точек в местной системе координат (МСК-05) Метод определения координат – метод спутниковых геодезических измерений Средняя квадратическая погрешность – 0,1 м	
	X	Y
1	115817.25	414897.68
2	115818.90	414898.27
3	115822.43	414905.27
4	115813.11	414909.08
5	115813.93	414911.00
6	115807.76	414913.32
7	115805.32	414908.03
8	115811.25	414905.72
9	115809.27	414901.14
1	115817.25	414897.68