

МИНИСТЕРСТВО КУЛЬТУРЫ  
РОССИЙСКОЙ ФЕДЕРАЦИИ

## ПРИКАЗ

от 5 сентября 2023г.

Москва

№ 2585

### Об утверждении границ территории объекта культурного наследия федерального значения «Подземное водохранилище», X-XI вв.

В соответствии с пунктом 5 статьи 3.1 Федерального закона от 25 июня 2002 г. № 73-ФЗ «Об объектах культурного наследия (памятниках истории и культуры) народов Российской Федерации», подпунктами 5.3.7 и 5.4.3 пункта 5 Положения о Министерстве культуры Российской Федерации, утвержденного постановлением Правительства Российской Федерации от 20 июля 2011 г. № 590, п р и к а з ы в а ю:

1. Утвердить границы территории объекта культурного наследия федерального значения «Подземное водохранилище», X-XI вв., расположенного по адресу: Республика Дагестан, г. Дербент, магал 9, квартал 142, согласно приложению к настоящему приказу.

2. Контроль за исполнением настоящего приказа возложить на первого заместителя Министра культуры Российской Федерации С.Г.Обрывалина.

Министр

О.Б.Любимова





Приложение  
к приказу Министерства культуры  
Российской Федерации  
от « 5 » сентября 2023 г.  
№ 2585

**Границы территории объекта культурного наследия  
федерального значения «Подземное водохранилище», X-XI вв.,  
расположенного по адресу: Республика Дагестан, г. Дербент,  
магал 9, квартал 142**

Границы территории объекта культурного наследия федерального значения «Подземное водохранилище», X-XI вв., расположенного по адресу: Республика Дагестан, г. Дербент, магал 9, квартал 142 (далее – Объект), проходят:  
от точки 1 до точки 2 – в северо-восточном направлении 19,99 м;  
от точки 2 до точки 3 – в юго-западном направлении 9,88 м;  
от точки 3 до точки 4 – в юго-западном направлении 18,24 м;  
от точки 4 до точки 1 – в северо-западном направлении 10 м в исходную точку.

**Карта (схема) границ территории Объекта**



-  Объект
-  Границы территории Объекта
-  Координаты характерных (поворотных) точек
-  Границы земельных участков

Приложение  
к границам территории объекта культурного наследия  
федерального значения «Подземное водохранилище», X-XI вв.,  
расположенного по адресу: Республика Дагестан, г. Дербент,  
магал 9, квартал 142, утвержденным приказом  
Министерства культуры Российской Федерации  
от « 5 » сентября 2023 г.  
№ 2585

**Координаты характерных (поворотных) точек  
границ территории объекта культурного наследия  
федерального значения «Подземное водохранилище», X-XI вв.,  
расположенного по адресу: Республика Дагестан, г. Дербент, магал 9,  
квартал 142**

Обозначения характерных (поворотных) точек	Координаты характерных (поворотных) точек в местной системе координат (МСК-05) Метод определения координат – метод спутниковых геодезических измерений Средняя квадратическая погрешность – 0,1 м	
	X	Y
1	115940.22	414730.67
2	115945.93	414749.83
3	115936.14	414751.19
4	115930.71	414733.77
1	115940.22	414730.67