

МИНИСТЕРСТВО КУЛЬТУРЫ
РОССИЙСКОЙ ФЕДЕРАЦИИ

ПРИКАЗ

от 5 сентября 2023 г.

Москва

№ 2583

Об утверждении границ территории объекта культурного наследия федерального значения «Маяк, XIX в.»

В соответствии с пунктом 5 статьи 3.1 Федерального закона от 25 июня 2002 г. № 73-ФЗ «Об объектах культурного наследия (памятниках истории и культуры) народов Российской Федерации», подпунктами 5.3.7 и 5.4.3 пункта 5 Положения о Министерстве культуры Российской Федерации, утвержденного постановлением Правительства Российской Федерации от 20 июля 2011 г. № 590, п р и к а з ы в а ю:

1. Утвердить границы территории объекта культурного наследия федерального значения «Маяк, XIX в.», расположенного по адресу: Республика Дагестан, г. Дербент, ул. Крепостная, маячный городок, северная крепостная стена, согласно приложению к настоящему приказу.

2. Контроль за исполнением настоящего приказа возложить на первого заместителя Министра культуры Российской Федерации С.Г.Обрывалина.

Министр

О.Б.Любимова





**Границы территории объекта культурного наследия
федерального значения «Маяк, XIX в.», расположенного
по адресу: Республика Дагестан, г. Дербент, ул. Крепостная, маячный городок,
северная крепостная стена**

Границы территории объекта культурного наследия федерального значения «Маяк, XIX в.», расположенного по адресу: Республика Дагестан, г. Дербент, ул. Крепостная, маячный городок, северная крепостная стена (далее – Объект), проходят:

от точки 1 до точки 2 – в северо-восточном направлении 16,98 м;
от точки 2 до точки 3 – в юго-восточном направлении 13,85 м;
от точки 3 до точки 4 – в юго-западном направлении 16,98 м;
от точки 4 до точки 1 – в северо-западном направлении 13,85 м в исходную точку.

Карта (схема) границ территории Объекта



-  Объект
-  Границы территории Объекта
-  • Координаты характерных (поворотных) точек
-  Границы земельных участков

Приложение
к границам территории объекта
культурного наследия федерального значения
«Маяк, XIX в.», расположенного по адресу: Республика
Дагестан, г. Дербент, ул. Крепостная, маячный городок,
северная крепостная стена, утвержденным приказом
Министерства культуры Российской Федерации
от « 5 » сентября 2023 г.
№ 2583

**Координаты характерных (поворотных) точек
границ территории объекта культурного наследия
федерального значения «Маяк, XIX в.», расположенного
по адресу: Республика Дагестан, г. Дербент, ул. Крепостная, маячный городок,
северная крепостная стена**

Обозначения характерных (поворотных) точек	Координаты характерных (поворотных) точек в местной системе координат (МСК-05) Метод определения координат – метод спутниковых геодезических измерений Средняя квадратическая погрешность – 0,1 м	
	X	Y
1	116680.94	416332.05
2	116687.05	416347.90
3	116674.12	416352.89
4	116668.01	416337.04
1	116680.94	416332.05