



МИНИСТЕРСТВО ТРАНСПОРТА РОССИЙСКОЙ ФЕДЕРАЦИИ

ФЕДЕРАЛЬНОЕ АГЕНТСТВО ВОЗДУШНОГО ТРАНСПОРТА

(РОСАВИАЦИЯ)

МИНИСТЕРСТВО ТРАНСПОРТА РОССИЙСКОЙ ФЕДЕРАЦИИ

П Р И К А З

ЗАРЕГИСТРИРОВАНО

Москва

Регистрационный № 75443

№

734-17

от "03" октября 2023 г.

04 сентября 2023

Об установлении приаэродромной территории аэродрома гражданской авиации Уфа

В соответствии со статьей 47 Воздушного кодекса Российской Федерации, подпунктом «в» пункта 2 Положения о приаэродромной территории, утвержденного постановлением Правительства Российской Федерации от 2 декабря 2017 г. № 1460, п р и к а з ы в а ю:

1. Установить приаэродромную территорию аэродрома гражданской авиации Уфа в составе 1 – 6 подзон согласно приложению к настоящему приказу.

2. Настоящий приказ действует в течение срока, указанного в пункте 4 постановления Правительства Российской Федерации от 2 декабря 2017 г. № 1460 «Об утверждении Положения о приаэродромной территории и Правил разрешения разногласий, возникающих между высшими исполнительными органами государственной власти субъектов Российской Федерации, уполномоченными Правительством Российской Федерации федеральными органами исполнительной власти и Федеральной службой по надзору в сфере защиты прав потребителей и благополучия человека при согласовании проекта акта об установлении приаэродромной территории и при определении границ седьмой подзоны приаэродромной территории».

Руководитель

А.В. Нерадько

Приложение
к приказу Росавиации
от 04 сентября 2023 № 731-11

**Приаэродромная территория
аэродрома гражданской авиации Уфа**

I. Общие положения

1. Граница приаэродромной территории аэродрома гражданской авиации Уфа установлена путем наложения границ шести подзон.

2. В подзонах приаэродромной территории аэродрома гражданской авиации Уфа устанавливаются следующие ограничения использования земельных участков и (или) расположенных на них объектов недвижимости и осуществления экономической и иной деятельности (далее – ограничения использования объектов недвижимости и осуществления деятельности)¹:

первая подзона, в которой запрещается размещать объекты, не предназначенные для организации и обслуживания воздушного движения и воздушных перевозок, обеспечения взлета, посадки, руления и стоянки воздушных судов;

вторая подзона, в которой запрещается размещать объекты, не предназначенные для обслуживания пассажиров и обработки багажа, грузов и почты, обслуживания воздушных судов, хранения авиационного топлива и заправки воздушных судов, обеспечения энергоснабжения, а также объекты, не относящиеся к инфраструктуре аэропорта;

третья подзона, в которой запрещается размещать объекты, высота которых превышает ограничения, установленные уполномоченным Правительством

¹ Статья 47 Воздушного кодекса Российской Федерации; пункт 1(1) Положения о приаэродромной территории, утвержденного постановлением Правительства Российской Федерации от 2 декабря 2017 г. № 1460 (далее соответственно – Положение, постановление № 1460), в соответствии с пунктом 4 постановления № 1460 данный акт действует до 1 сентября 2029 г.

Российской Федерации федеральным органом исполнительной власти при установлении соответствующей приаэродромной территории;

четвертая подзона, в которой запрещается размещать объекты, создающие помехи в работе наземных объектов средств и систем обслуживания воздушного движения, навигации, посадки и связи, предназначенных для организации воздушного движения и расположенных вне первой подзоны;

пятая подзона, в которой запрещается размещать опасные производственные объекты, функционирование которых может повлиять на безопасность полетов воздушных судов;

шестая подзона, в которой запрещается размещать объекты, способствующие привлечению и массовому скоплению птиц.

3. Настоящее приложение включает:

текстовое и графическое описание местоположения границ приаэродромной территории и выделенных на ней шести подзон и зон (секторов) внутри указанных подзон;

перечень координат характерных точек границ в системе координат, используемой для ведения Единого государственного реестра недвижимости (далее – перечень координат характерных точек границ);

перечень ограничений использования объектов недвижимости и осуществления деятельности в соответствии с Воздушным кодексом Российской Федерации.

II. Описание границ приаэродромной территории аэродрома гражданской авиации Уфа

4. Описание границ приаэродромной территории аэродрома гражданской авиации Уфа в соответствии с подпунктом «а» пункта 3 Положения включает перечень координат характерных точек границ.

4.1. Граница приаэродромной территории аэродрома гражданской авиации Уфа установлена по границе наиболее удалённых от контрольной точки аэродрома (далее – КТА) внешних границ подзон.

4.2. Перечень координат характерных точек границ приаэродромной территории аэродрома гражданской авиации Уфа приведен в таблице 1.1.

Таблица 1.1

Обозначение характерных точек границ	Координаты МСК-02, зона 1	
	X	Y
1	664366.05	1333871.23
2	669003.98	1341931.28
3	667656.72	1342458.92
4	668312.70	1343598.93
5	655111.29	1348769.09
6	655127.64	1348822.08
7	655319.35	1349582.51
8	655471.08	1350351.80
9	655582.20	1351127.84
10	655652.76	1351908.74
11	655654.22	1351947.68
12	655682.27	1352692.33
13	655670.98	1353476.37
14	655618.59	1354258.70
15	655525.53	1355037.13
16	655443.52	1355510.49
17	655391.72	1355809.74
18	655217.73	1356574.41
19	655110.03	1356955.11
20	654873.44	1356934.25
21	654633.10	1356913.05
22	654613.40	1357007.32
23	654555.64	1357262.34
24	654493.02	1357516.28
25	654426.50	1357768.82
26	654355.40	1358020.51
27	654279.82	1358270.60
28	654199.98	1358519.76
29	654115.74	1358767.21
30	654027.01	1359013.30
31	653934.49	1359257.64
32	653837.24	1359500.44
33	653736.22	1359741.42
34	653630.83	1359980.75
35	653521.17	1360218.06
36	653407.42	1360453.73
37	653289.81	1360687.02

Обозначение характерных точек границ	Координаты МСК-02, зона 1	
	X	Y
38	653167.91	1360918.42
39	653042.08	1361147.68
40	652912.13	1361374.65
41	652778.31	1361599.45
42	652640.70	1361821.88
43	652499.09	1362041.57
44	652353.95	1362259.25
45	652204.86	1362474.10
46	652051.90	1362686.08
47	651895.52	1362895.89
48	651735.27	1363102.71
49	651571.59	1363306.63
50	651404.31	1363507.85
51	651233.65	1363705.97
52	651194.61	1363753.20
53	651152.42	1363813.24
54	651109.94	1363873.07
55	651067.17	1363932.69
56	651024.10	1363992.10
57	650980.75	1364051.29
58	650937.10	1364110.28
59	650893.17	1364169.05
60	650848.95	1364227.60
61	650804.44	1364285.94
62	650759.65	1364344.06
63	650714.58	1364401.96
64	650669.22	1364459.64
65	650623.58	1364517.10
66	650577.66	1364574.33
67	650531.46	1364631.34
68	650484.99	1364688.12
69	650438.23	1364744.67
70	650391.20	1364800.99
71	650343.90	1364857.09
72	650296.32	1364912.95
73	650248.47	1364968.57
74	650200.34	1365023.97
75	650151.95	1365079.12
76	650103.29	1365134.04
77	650054.35	1365188.72
78	650005.16	1365243.16
79	649955.69	1365297.36

Обозначение характерных точек границ	Координаты МСК-02, зона 1	
	X	Y
80	649885.23	1365373.65
81	649814.24	1365449.46
82	649742.73	1365524.77
83	649670.70	1365599.59
84	649598.16	1365673.91
85	649525.10	1365747.72
86	649451.53	1365821.02
87	649377.45	1365893.81
88	649302.88	1365966.09
89	649227.80	1366037.85
90	649152.23	1366109.09
91	649076.17	1366179.80
92	648999.62	1366249.99
93	648922.59	1366319.64
94	648845.07	1366388.76
95	648767.08	1366457.34
96	648688.62	1366525.38
97	648609.69	1366592.87
98	648530.29	1366659.82
99	648450.43	1366726.21
100	648370.11	1366792.05
101	648289.34	1366857.34
102	648208.12	1366922.06
103	648126.45	1366986.21
104	648044.34	1367049.80
105	647961.79	1367112.82
106	647878.81	1367175.27
107	647795.39	1367237.14
108	647711.55	1367298.44
109	647627.29	1367359.15
110	647542.61	1367419.27
111	647457.52	1367478.81
112	647372.01	1367537.76
113	647286.10	1367596.11
114	647199.79	1367653.87
115	647113.08	1367711.03
116	647025.98	1367767.58
117	646938.48	1367823.54
118	646850.60	1367878.88
119	646762.34	1367933.62
120	646673.71	1367987.74
121	646584.70	1368041.25

Обозначение характерных точек границ	Координаты МСК-02, зона 1	
	X	Y
122	646495.32	1368094.14
123	646405.58	1368146.41
124	646315.48	1368198.06
125	646225.02	1368249.08
126	646134.21	1368299.48
127	646043.06	1368349.24
128	645951.56	1368398.37
129	645859.72	1368446.87
130	645767.55	1368494.73
131	645675.06	1368541.96
132	645582.23	1368588.54
133	645489.09	1368634.47
134	645395.63	1368679.76
135	645301.86	1368724.41
136	645207.78	1368768.40
137	645113.41	1368811.74
138	645018.73	1368854.43
139	644923.76	1368896.45
140	644828.50	1368937.82
141	644732.96	1368978.53
142	644637.13	1369018.58
143	644541.03	1369057.97
144	644444.67	1369096.68
145	644348.03	1369134.73
146	644251.14	1369172.11
147	644153.99	1369208.82
148	644056.58	1369244.85
149	643958.93	1369280.21
150	643861.04	1369314.89
151	643762.91	1369348.89
152	643664.54	1369382.21
153	643565.95	1369414.85
154	643467.14	1369446.81
155	643368.10	1369478.08
156	643268.85	1369508.67
157	643169.40	1369538.57
158	643069.73	1369567.78
159	642969.87	1369596.29
160	642869.81	1369624.12
161	642769.56	1369651.25
162	642669.13	1369677.69
163	642568.52	1369703.43

Обозначение характерных точек границ	Координаты МСК-02, зона 1	
	X	Y
164	642467.73	1369728.48
165	642366.77	1369752.82
166	642265.64	1369776.47
167	642164.35	1369799.41
168	642062.91	1369821.66
169	641961.31	1369843.20
170	641859.57	1369864.03
171	641757.68	1369884.17
172	641655.66	1369903.59
173	641553.51	1369922.31
174	641451.23	1369940.32
175	641348.82	1369957.63
176	641246.30	1369974.22
177	641143.67	1369990.10
178	641040.93	1370005.28
179	640938.09	1370019.74
180	640835.14	1370033.48
181	640732.11	1370046.52
182	640628.99	1370058.84
183	640525.79	1370070.45
184	640422.50	1370081.34
185	640319.15	1370091.52
186	640215.73	1370100.98
187	640112.24	1370109.73
188	640008.70	1370117.75
189	639905.10	1370125.06
190	639801.45	1370131.66
191	639697.77	1370137.53
192	639594.04	1370142.69
193	639490.28	1370147.13
194	639386.49	1370150.85
195	639282.68	1370153.86
196	639178.85	1370156.14
197	639075.01	1370157.70
198	638971.16	1370158.55
199	638867.30	1370158.68
200	638763.45	1370158.08
201	638659.60	1370156.77
202	638555.77	1370154.74
203	638451.95	1370151.99
204	638348.15	1370148.53
205	638244.38	1370144.34

Обозначение характерных точек границ	Координаты МСК-02, зона 1	
	X	Y
206	638140.64	1370139.43
207	638036.94	1370133.81
208	637933.28	1370127.47
209	637829.66	1370120.41
210	637726.10	1370112.64
211	637622.59	1370104.14
212	637519.15	1370094.94
213	637415.77	1370085.01
214	637312.46	1370074.37
215	637209.23	1370063.01
216	637106.08	1370050.94
217	637003.01	1370038.16
218	636900.04	1370024.66
219	636797.16	1370010.45
220	636694.38	1369995.53
221	636591.71	1369979.90
222	636489.15	1369963.56
223	636386.71	1369946.50
224	636284.38	1369928.74
225	636182.18	1369910.27
226	636080.11	1369891.09
227	635978.18	1369871.21
228	635876.39	1369850.62
229	635774.74	1369829.33
230	635673.24	1369807.33
231	635571.90	1369784.64
232	635470.71	1369761.24
233	635369.69	1369737.14
234	635268.84	1369712.34
235	635168.16	1369686.84
236	635067.67	1369660.65
237	634967.35	1369633.76
238	634867.23	1369606.18
239	634767.30	1369577.91
240	634667.56	1369548.94
241	634568.03	1369519.29
242	634468.71	1369488.94
243	634369.60	1369457.91
244	634270.70	1369426.20
245	634172.03	1369393.80
246	634073.59	1369360.71
247	633975.37	1369326.95

Обозначение характерных точек границ	Координаты МСК-02, зона 1	
	X	Y
248	633877.40	1369292.51
249	633779.66	1369257.39
250	633682.17	1369221.59
251	633584.93	1369185.12
252	633487.94	1369147.98
253	633391.22	1369110.17
254	633380.40	1369105.89
255	633342.69	1369187.33
256	632981.70	1369085.99
257	632237.44	1368834.00
258	631511.37	1368544.78
259	631507.49	1368543.23
260	630793.64	1368214.57
261	630097.81	1367848.99
262	629422.23	1367447.18
263	628768.48	1367010.46
264	628138.45	1366540.00
265	627533.97	1366037.25
266	627386.61	1365900.90
267	626956.59	1365502.91
268	626456.93	1364989.55
269	614127.09	1374778.56
270	609489.15	1366718.51
271	609664.38	1366649.89
272	609101.51	1365671.72
273	623402.57	1360070.90
274	623215.74	1359563.10
275	623097.70	1359181.30
276	622983.18	1358810.80
277	622789.99	1358047.00
278	622738.63	1357787.64
279	622637.01	1357274.14
280	622524.87	1356494.38
281	622453.59	1355709.68
282	622423.61	1354922.23
283	622434.71	1354134.30
284	622487.17	1353348.12
285	622537.94	1352922.98
286	622580.60	1352565.89
287	622715.02	1351789.60
288	622887.08	1351033.50
289	623107.36	1351053.34

Обозначение характерных точек границ	Координаты МСК-02, зона 1	
	X	Y
290	623605.35	1351098.17
291	624103.37	1351142.98
292	624202.22	1351151.88
293	624241.98	1350921.05
294	624291.50	1350663.20
295	624345.32	1350406.29
296	624403.44	1350150.11
297	624466.51	1349895.07
298	624533.48	1349641.38
299	624605.07	1349388.64
300	624681.15	1349137.45
301	624761.48	1348887.31
302	624846.29	1348638.80
303	624935.60	1348391.82
304	625028.72	1348146.49
305	625126.57	1347902.78
306	625228.22	1347660.96
307	625334.28	1347420.74
308	625444.65	1347182.59
309	625559.07	1346946.17
310	625677.40	1346712.19
311	625800.03	1346480.05
312	625926.58	1346250.12
313	626057.33	1346022.50
314	626191.90	1345797.17
315	626330.29	1345574.19
316	626472.71	1345353.98
317	626618.69	1345135.92
318	626768.59	1344920.65
319	626922.35	1344708.30
320	627079.61	1344498.17
321	627240.67	1344291.05
322	627405.23	1344086.84
323	627573.36	1343885.43
324	627744.89	1343687.09
325	627919.80	1343491.85
326	628098.42	1343299.60
327	628279.95	1343110.73
328	628465.10	1342924.91
329	628653.20	1342742.17
330	628844.46	1342562.85
331	629038.98	1342387.29

Обозначение характерных точек границ	Координаты МСК-02, зона 1	
	X	Y
332	629236.44	1342214.75
333	629436.80	1342045.81
334	629640.43	1341880.60
335	629846.70	1341718.77
336	630055.48	1341560.53
337	630267.38	1341406.15
338	630481.63	1341255.52
339	630698.66	1341108.44
340	630918.23	1340965.44
341	631140.06	1340826.20
342	631364.49	1340690.84
343	631591.32	1340559.54
344	631820.21	1340432.08
345	632051.41	1340308.84
346	632284.62	1340189.50
347	632520.00	1340074.45
348	632757.24	1339963.34
349	632996.29	1339856.30
350	633237.24	1339753.89
351	633480.05	1339655.23
352	633724.62	1339561.26
353	633970.37	1339471.40
354	634218.08	1339385.76
355	634466.94	1339304.70
356	634717.42	1339227.62
357	634969.16	1339155.56
358	635221.96	1339087.45
359	635475.89	1339023.97
360	635731.00	1338964.66
361	635987.32	1338910.08
362	636244.35	1338859.97
363	636501.96	1338814.10
364	636760.61	1338773.01
365	637019.76	1338736.40
366	637279.81	1338704.47
367	637540.05	1338676.72
368	637801.02	1338653.90
369	638062.05	1338635.58
370	638323.53	1338621.47
371	638585.18	1338612.29
372	638846.91	1338607.41
373	639108.69	1338607.34

Обозначение характерных точек границ	Координаты МСК-02, зона 1	
	X	Y
374	639370.42	1338611.83
375	639632.09	1338621.00
376	639893.41	1338634.37
377	640154.76	1338652.51
378	640415.39	1338675.30
379	640675.94	1338702.29
380	640935.68	1338734.20
381	641194.99	1338770.37
382	641453.34	1338811.29
383	641711.18	1338856.70
384	641968.39	1338906.37
385	642017.15	1338916.73
386	642087.99	1338926.64
387	642346.37	1338967.56
388	642604.18	1339012.84
389	642861.40	1339062.62
390	643117.50	1339116.99
391	643372.47	1339175.65
392	643626.43	1339238.95
393	643879.37	1339306.21
394	643947.66	1339325.81
395	644099.41	1339003.96
396	644312.87	1338551.29
397	644417.34	1338329.82
398	644419.77	1338330.38
399	645174.63	1338546.20
400	645808.61	1338764.14
401	645917.14	1338801.45
402	646645.16	1339095.27
403	647356.89	1339426.67
404	648050.43	1339794.62
405	648723.54	1340198.41
406	649035.06	1340408.15
407	649374.71	1340636.81
408	650002.07	1341108.54
409	650603.77	1341612.20
410	651178.35	1342146.98
411	651635.92	1342619.44
412	651724.14	1342710.51
413	652239.76	1343301.92
414	652334.85	1343423.16
1	664366.05	1333871.23

4.3. Приаэродромная территория аэродрома гражданской авиации Уфа полностью или частично расположена в границах муниципальных образований Республики Башкортостан, приведенных в таблице 1.2.

Таблица 1.2

№ п/п	Муниципальное образование
1	Городской округ «город Уфа»
2	Муниципальный район «Кармаскалинский район»
3	Муниципальный район «Уфимский район»
4	Муниципальный район «Чишминский район»

4.4. Перечень кадастровых кварталов, в границах территорий которых полностью или частично расположена приаэродромная территория аэродрома гражданской авиации Уфа, приведен в таблице 1.3.

Таблица 1.3

№ п/п	Номера кадастровых кварталов				
	1	2	3	4	5
1	02:31:010101	02:31:010102	02:31:010103	02:31:010401	02:31:010402
2	02:31:010501	02:31:010601	02:31:010602	02:31:010603	02:31:010701
3	02:31:010801	02:31:010802	02:31:010803	02:31:010804	02:31:010901
4	02:31:010902	02:31:010903	02:31:011201	02:31:011401	02:31:011402
5	02:31:011403	02:31:040101	02:31:040201	02:31:040202	02:31:040203
6	02:31:040204	02:31:040301	02:31:040401	02:31:040402	02:31:040501
7	02:31:040601	02:31:040602	02:31:040603	02:31:040701	02:31:040702
8	02:31:040703	02:31:040801	02:31:040802	02:31:040803	02:31:040804
9	02:31:040901	02:31:040902	02:31:090101	02:31:090102	02:31:090103
10	02:31:090104	02:31:090105	02:31:090106	02:31:090107	02:31:090108
11	02:31:090109	02:31:090110	02:31:090111	02:31:090112	02:31:090113
12	02:31:090114	02:31:090115	02:31:090116	02:31:090117	02:31:090118
13	02:31:090119	02:31:090120	02:31:090121	02:31:090122	02:31:090123
14	02:31:090124	02:31:090125	02:31:090126	02:31:090201	02:31:090202
15	02:31:090203	02:31:090204	02:31:090205	02:31:090206	02:31:090301
16	02:31:090401	02:31:090501	02:31:090601	02:31:090602	02:31:090701
17	02:31:090702	02:31:090801	02:31:090802	02:31:090901	02:31:090902
18	02:31:090903	02:31:090904	02:31:091001	02:31:091101	02:31:091102
19	02:31:091103	02:31:091201	02:31:091301	02:31:091302	02:31:091303
20	02:31:091305	02:31:091309	02:31:091401	02:31:091405	02:31:091411
21	02:31:091501	02:31:091503	02:31:091507	02:31:091508	02:31:100101
22	02:31:100105	02:31:100201	02:31:100202	02:31:100301	02:31:100302
23	02:31:100304	02:31:100305	02:31:100401	02:31:100402	02:31:100403

№ п/п	Номера кадастровых кварталов				
	1	2	3	4	5
24	02:31:100601	02:31:100602	02:31:100701	02:31:100801	02:31:100901
25	02:31:101001	02:31:101002	02:31:101101	02:31:101102	02:31:101103
26	02:31:101104	02:31:101201	02:31:101301	02:31:101401	02:31:110501
27	02:31:110601	02:31:110602	02:31:110603	02:31:110604	02:31:110702
28	02:31:110703	02:31:111101	02:31:111102	02:31:111103	02:31:111301
29	02:31:111401	02:31:111501	02:31:111502	02:31:150101	02:31:150201
30	02:31:150301	02:31:150401	02:31:190101	02:31:190102	02:31:190103
31	02:31:190105	02:31:190106	02:31:190108	02:31:190112	02:31:190115
32	02:31:190116	02:31:190119	02:31:190120	02:31:190123	02:31:190125
33	02:31:190126	02:31:190127	02:31:190201	02:31:190202	02:31:190203
34	02:31:190204	02:31:190205	02:31:190206	02:31:190227	02:31:191507
35	02:47:010101	02:47:010102	02:47:010103	02:47:010104	02:47:010105
36	02:47:010106	02:47:010107	02:47:010108	02:47:010109	02:47:010110
37	02:47:010111	02:47:010112	02:47:010113	02:47:010115	02:47:010116
38	02:47:010214	02:47:010215	02:47:010301	02:47:010401	02:47:030101
39	02:47:030102	02:47:030103	02:47:030201	02:47:030202	02:47:030203
40	02:47:030204	02:47:030205	02:47:030206	02:47:030207	02:47:030208
41	02:47:030209	02:47:030210	02:47:030211	02:47:030212	02:47:030213
42	02:47:030214	02:47:030215	02:47:030216	02:47:030217	02:47:030218
43	02:47:030301	02:47:030302	02:47:030401	02:47:030402	02:47:030501
44	02:47:030601	02:47:030602	02:47:030603	02:47:030701	02:47:030801
45	02:47:030901	02:47:031001	02:47:031101	02:47:031201	02:47:031301
46	02:47:031302	02:47:031401	02:47:031402	02:47:031403	02:47:031404
47	02:47:031405	02:47:031406	02:47:031407	02:47:031408	02:47:031409
48	02:47:031410	02:47:031411	02:47:031412	02:47:031413	02:47:031414
49	02:47:040101	02:47:041401	02:47:041501	02:47:050489	02:47:050490
50	02:47:050501	02:47:050502	02:47:050503	02:47:050504	02:47:050505
51	02:47:050506	02:47:050507	02:47:050508	02:47:050509	02:47:050510
52	02:47:050511	02:47:050512	02:47:050513	02:47:050514	02:47:050801
53	02:47:050901	02:47:051001	02:47:051101	02:47:051201	02:47:051202
54	02:47:051301	02:47:051401	02:47:051501	02:47:060101	02:47:060102
55	02:47:060201	02:47:060202	02:47:060203	02:47:060204	02:47:060205
56	02:47:060206	02:47:060207	02:47:060208	02:47:060209	02:47:060210
57	02:47:060211	02:47:060212	02:47:060301	02:47:060302	02:47:060303
58	02:47:060304	02:47:060305	02:47:060306	02:47:060307	02:47:060308
59	02:47:060401	02:47:060402	02:47:060501	02:47:060502	02:47:060503
60	02:47:060505	02:47:060506	02:47:060507	02:47:060508	02:47:060601
61	02:47:060602	02:47:060603	02:47:060604	02:47:060605	02:47:060606
62	02:47:060607	02:47:060608	02:47:060609	02:47:060610	02:47:060611
63	02:47:060612	02:47:060701	02:47:060801	02:47:060901	02:47:061001
64	02:47:061101	02:47:061102	02:47:061103	02:47:061104	02:47:061105

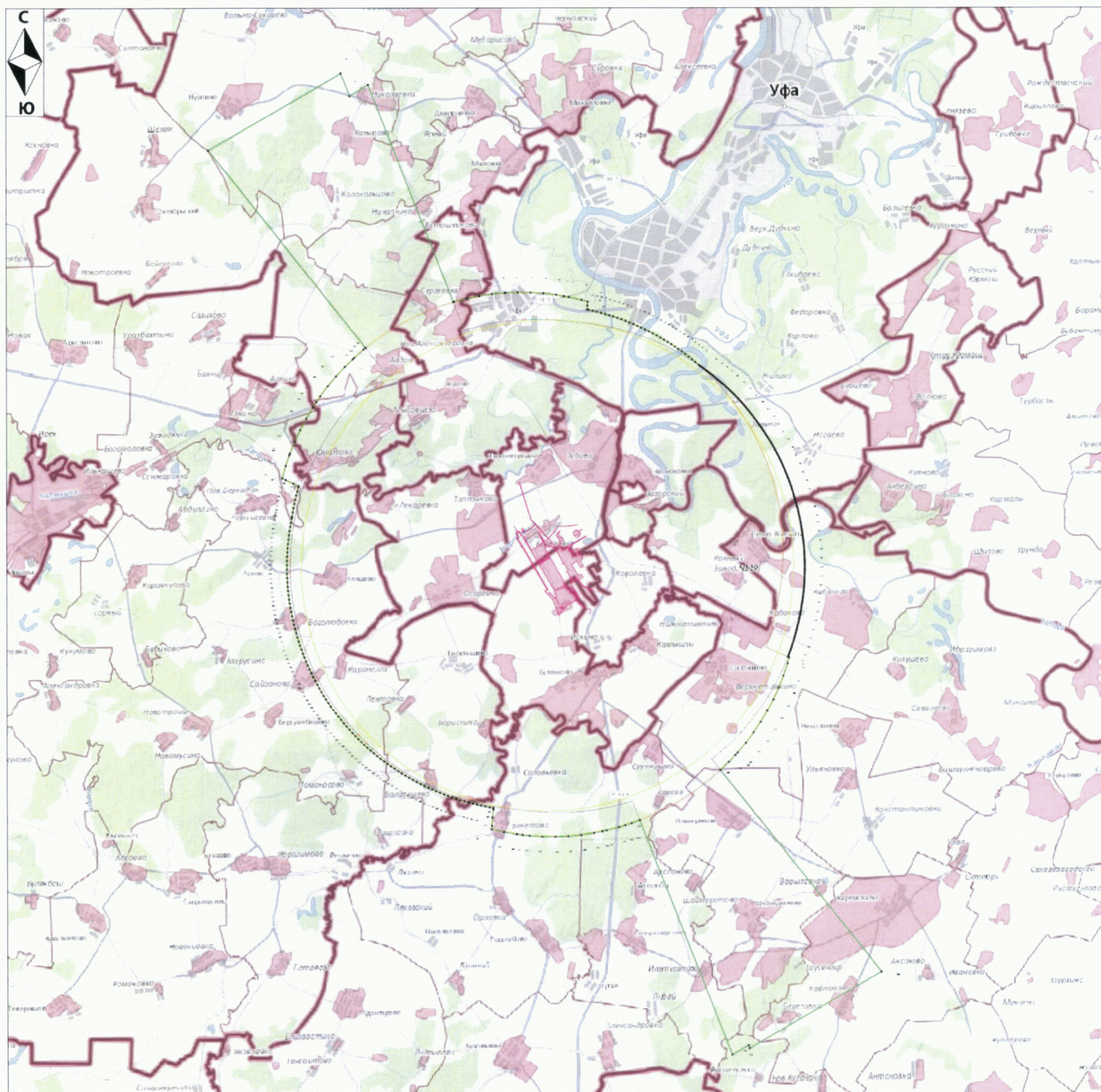
№ п/п	Номера кадастровых кварталов				
	1	2	3	4	5
65	02:47:061106	02:47:061201	02:47:061202	02:47:061203	02:47:061204
66	02:47:061205	02:47:061206	02:47:061207	02:47:061301	02:47:061302
67	02:47:100301	02:47:100302	02:47:100303	02:47:100304	02:47:100305
68	02:47:100306	02:47:100307	02:47:100308	02:47:100401	02:47:100402
69	02:47:100501	02:47:100502	02:47:100602	02:47:100701	02:47:100702
70	02:47:100703	02:47:101101	02:47:101201	02:47:101401	02:47:120301
71	02:47:120302	02:47:120303	02:47:120304	02:47:120305	02:47:120306
72	02:47:120307	02:47:120308	02:47:120309	02:47:120401	02:47:120402
73	02:47:120501	02:47:120502	02:47:120503	02:47:120504	02:47:121001
74	02:47:121101	02:47:130801	02:47:140101	02:47:140102	02:47:140103
75	02:47:140104	02:47:140105	02:47:140106	02:47:140201	02:47:140301
76	02:47:140302	02:47:140303	02:47:140401	02:47:140402	02:47:140403
77	02:47:140404	02:47:140405	02:47:140406	02:47:140407	02:47:140501
78	02:47:140502	02:47:140503	02:47:140601	02:47:140701	02:47:140702
79	02:47:140703	02:47:140704	02:47:140705	02:47:140706	02:47:140707
80	02:47:140708	02:47:140709	02:47:140710	02:47:140711	02:47:140712
81	02:47:140713	02:47:140714	02:47:140715	02:47:140716	02:47:140717
82	02:47:140718	02:47:140719	02:47:140720	02:47:140801	02:47:140901
83	02:47:141001	02:47:141101	02:47:141201	02:47:141301	02:47:141401
84	02:47:141402	02:47:141403	02:47:141404	02:47:141405	02:47:141406
85	02:47:141407	02:47:141408	02:47:141409	02:47:141410	02:47:141411
86	02:47:141412	02:47:141413	02:47:141414	02:47:141415	02:47:141416
87	02:47:141417	02:47:141418	02:47:141419	02:47:150101	02:47:150102
88	02:47:150103	02:47:150104	02:47:150105	02:47:150106	02:47:150107
89	02:47:150108	02:47:150109	02:47:150110	02:47:150111	02:47:150112
90	02:47:150113	02:47:150114	02:47:150115	02:47:150116	02:47:150117
91	02:47:150118	02:47:150119	02:47:150120	02:47:150201	02:47:150301
92	02:47:150302	02:47:150303	02:47:150304	02:47:150305	02:47:150401
93	02:47:150402	02:47:150501	02:47:150502	02:47:150503	02:47:150601
94	02:47:150602	02:47:150701	02:47:161001	02:47:180101	02:47:180102
95	02:47:180103	02:47:180201	02:47:180202	02:47:180203	02:47:180204
96	02:47:180205	02:47:180206	02:47:180207	02:47:180208	02:47:180209
97	02:47:180210	02:47:180211	02:47:180212	02:47:180213	02:47:180216
98	02:47:180217	02:47:180301	02:47:180302	02:47:180401	02:47:180501
99	02:47:180502	02:47:180503	02:47:180504	02:47:180505	02:47:180506
100	02:47:180601	02:47:180602	02:47:180603	02:47:180604	02:47:180605
101	02:47:180606	02:47:180701	02:47:180801	02:47:180901	02:47:180902
102	02:47:180903	02:47:180904	02:47:180905	02:47:180906	02:47:180907
103	02:47:180908	02:47:181001	02:47:181002	02:47:181003	02:47:181004
104	02:47:181101	02:47:181102	02:47:190101	02:47:190102	02:47:190103
105	02:47:190201	02:47:190202	02:47:190203	02:47:190204	02:47:190205

№ п/п	Номера кадастровых кварталов				
	1	2	3	4	5
106	02:47:190206	02:47:190207	02:47:190301	02:47:190401	02:47:190501
107	02:47:200101	02:47:200102	02:47:200201	02:47:201201	02:47:210101
108	02:52:011603	02:52:011606	02:52:020506	02:52:020508	02:52:020601
109	02:52:020602	02:52:020603	02:52:020604	02:52:020605	02:52:020606
110	02:52:020607	02:52:020608	02:52:020609	02:52:020610	02:52:020705
111	02:52:020901	02:52:020902	02:52:020903	02:52:020904	02:52:020905
112	02:52:020906	02:52:020907	02:52:020909	02:52:020910	02:52:020911
113	02:52:020912	02:52:020914	02:52:020919	02:52:020920	02:52:020921
114	02:52:021001	02:52:021002	02:52:021003	02:52:021004	02:52:060101
115	02:52:060102	02:52:060201	02:52:060202	02:52:060203	02:52:060204
116	02:52:060205	02:52:060206	02:52:060207	02:52:060208	02:52:060209
117	02:52:060210	02:52:060211	02:52:060212	02:52:060301	02:52:060302
118	02:52:060303	02:52:060304	02:52:060305	02:52:060306	02:52:060401
119	02:52:060402	02:52:060501	02:52:060502	02:52:060503	02:52:060504
120	02:52:060505	02:52:060506	02:52:060507	02:52:060508	02:52:060509
121	02:52:060601	02:52:060602	02:52:060701	02:52:060702	02:52:060703
122	02:52:060704	02:52:060705	02:52:060706	02:52:060707	02:52:060801
123	02:52:060802	02:52:060901	02:52:060902	02:52:061001	02:52:061101
124	02:52:100803	02:52:100804	02:52:101006	02:52:101101	02:52:101102
125	02:52:101103	02:52:101201	02:52:101202	02:52:101301	02:52:101303
126	02:52:101304	02:52:101410	02:52:101411	02:52:101412	02:52:101413
127	02:52:101414	02:52:101505	02:52:1020602	02:55:011101	02:55:011102
128	02:55:011103	02:55:011104	02:55:011105	02:55:011106	02:55:011107
129	02:55:011108	02:55:011109	02:55:011110	02:55:011111	02:55:040170
130	02:55:040171	02:55:040172	02:55:040173	02:55:040174	02:55:040178
131	02:55:040180	02:55:040181	02:55:040609	02:55:040610	02:55:050314
132	02:55:050315	02:55:050316	02:55:050317	02:55:050318	02:55:050319
133	02:55:050320	02:55:050321	02:55:050322	02:55:050323	02:55:050324
134	02:55:050325	02:55:050326	02:55:050327	02:55:050328	02:55:050329
135	02:55:050330	02:55:050331	02:55:050332	02:55:050333	02:55:050334
136	02:55:050335	02:55:050336	02:55:050337	02:55:050338	02:55:050340
137	02:55:050341	02:55:050401	02:55:050402	02:55:050403	02:55:050408
138	02:55:050413	02:55:050415	02:55:050416	02:55:050417	02:55:050418
139	02:55:050419	02:55:050420	02:55:050421	02:55:050422	02:55:050423
140	02:55:050424	02:55:050425	02:55:050426	02:55:050427	02:55:050428
141	02:55:050429	02:55:050430	02:55:050431	02:55:050432	02:55:050433
142	02:55:050434	02:55:050435	02:55:050436	02:55:050437	02:55:050438
143	02:55:050439	02:55:050440	02:55:050441	02:55:050442	02:55:050443
144	02:55:050444	02:55:050445	02:55:050446	02:55:050447	02:55:050448
145	02:55:050449	02:55:050450	02:55:050451	02:55:050452	02:55:050453
146	02:55:050454	02:55:050455	02:55:050456	02:55:050457	02:55:050458

№ п/п	Номера кадастровых кварталов				
	1	2	3	4	5
147	02:55:050459	02:55:050460	02:55:050461	02:55:050462	02:55:050463
148	02:55:050464	02:55:050465	02:55:050466	02:55:050467	02:55:050468
149	02:55:050469	02:55:050470	02:55:050471	02:55:050472	02:55:050473
150	02:55:050474	02:55:050475	02:55:050476	02:55:050477	02:55:050478
151	02:55:050479	02:55:050480	02:55:050481	02:55:050482	02:55:050483
152	02:55:050484	02:55:050485	02:55:050487	02:55:050488	02:55:050489
153	02:55:050490	02:55:050491	02:55:050502	02:55:050503	02:55:050504
154	02:55:050505	02:55:050506	02:55:050507	02:55:050508	02:55:050509
155	02:55:050510	02:55:050511	02:55:050513	02:55:050514	02:55:050515
156	02:55:050516	02:55:050517	02:55:050518	02:55:050519	02:55:050520
157	02:55:050521	02:55:050525	02:55:050526	02:55:050527	02:55:050528
158	02:55:050529	02:55:050530	02:55:050531	02:55:050532	02:55:050533
159	02:55:050534	02:55:050536	02:55:050537	02:55:050538	02:55:050539
160	02:55:050540	02:55:050541	02:55:050542	02:55:050544	02:55:050545
161	02:55:050546	02:55:050547	02:55:050548	02:55:050549	02:55:050610
162	02:55:050620	02:55:050622	02:55:050623	02:55:050624	02:55:050626
163	02:55:050701	02:55:050702	02:55:050703	02:55:050704	02:55:050705
164	02:55:050708	02:55:050801	02:55:050802	02:55:050803	02:55:050804
165	02:55:050805	02:55:050806	02:55:050807	02:55:050808	02:55:050904
166	02:55:051001	02:55:051002	02:55:051003	02:55:051004	02:55:051005
167	02:55:051006	02:55:051007	02:55:051008	02:55:051009	02:55:051010
168	02:55:051011	02:55:051012	02:55:051013	02:55:051014	02:55:051015
169	02:55:051016	02:55:051017	02:55:051018	02:55:051019	-


4.5. Графическое изображение границ приаэродромной территории аэродрома гражданской авиации Уфа приведено на схеме 1.

Схема 1



Масштаб 1:122580 в формате А1

Условные обозначения:

 - первая подзона

 - четвертая подзона

 - приаздромная территория

 - вторая подзона

 - пятая подзона

 - третья подзона

 - шестая подзона

5. Описание границ первой подзоны:

5.1. Первая подзона приаэродромной территории аэродрома гражданской авиации Уфа выделена по внешним границам земельных участков, предоставленных для размещения и эксплуатации зданий, сооружений и оборудования, подлежащих размещению в указанной подзоне, отграничивающим такие земельные участки от земельных участков, предназначенных для иных целей.

5.2. Перечень координат характерных точек границ первой подзоны приаэродромной территории аэродрома Уфа приведен в таблице 2.1.

Таблица 2.1

Обозначение характерных точек границ	Координаты МСК-02, зона 1	
	X	Y
1	641048.26	1352693.70
2	641042.14	1352697.14
3	641072.17	1352748.52
4	640860.45	1352870.58
5	640882.08	1352907.65
6	639141.62	1353923.31
7	639533.76	1354616.23
8	640043.46	1354318.79
9	640082.51	1354385.72
10	640297.93	1354265.66
11	640297.94	1354265.68
12	640330.55	1354324.20
13	640334.17	1354330.49
14	640765.27	1354082.28
15	640768.26	1354087.48
16	640252.57	1354384.40
17	640281.21	1354436.60
18	640155.70	1354511.13
19	640194.66	1354577.90
20	640143.22	1354607.92
21	640155.46	1354632.73
22	640205.02	1354723.89
23	640165.16	1354745.56
24	640092.85	1354785.46
25	640132.77	1354868.35
26	640123.94	1354873.23
27	640131.88	1354886.86

Обозначение характерных точек границ	Координаты МСК-02, зона 1	
	X	Y
28	640091.77	1354910.23
29	640081.62	1354914.87
30	640061.79	1354922.98
31	640015.88	1354949.24
32	640009.11	1354953.12
33	639937.38	1354994.47
34	639937.63	1354995.73
35	639937.21	1354996.23
36	639914.14	1355009.73
37	639915.88	1355012.27
38	639925.99	1355030.33
39	639922.65	1355031.72
40	639896.43	1355046.81
41	639869.28	1355062.10
42	639845.95	1355072.79
43	639804.27	1355096.95
44	639755.44	1355124.99
45	639730.40	1355138.72
46	639718.57	1355146.00
47	639716.20	1355147.67
48	639687.62	1355163.92
49	639663.30	1355178.06
50	639628.33	1355197.99
51	639616.62	1355205.10
52	639538.29	1355240.99
53	639464.19	1355283.63
54	639460.66	1355277.50
55	639272.05	1355384.54
56	639268.84	1355380.77
57	639262.41	1355382.50
58	639192.87	1355422.27
59	639185.63	1355427.90
60	639150.13	1355450.54
61	639141.40	1355435.95
62	639139.46	1355437.06
63	639113.49	1355392.51
64	639086.97	1355404.55
65	639088.10	1355407.03
66	639132.63	1355504.63
67	638873.73	1355656.09
68	638733.52	1355754.62
69	638688.60	1355693.04

Обозначение характерных точек границ	Координаты МСК-02, зона 1	
	X	Y
70	638667.08	1355647.84
71	638105.51	1355973.24
72	638090.11	1355964.63
73	638090.01	1355964.66
74	638082.45	1355965.32
75	638069.10	1355961.76
76	638059.09	1355956.86
77	638043.54	1355946.53
78	637947.05	1355889.51
79	637762.50	1355997.21
80	637727.23	1355936.77
81	637512.90	1356057.87
82	637471.96	1355985.40
83	637032.32	1356238.53
84	637029.33	1356233.34
85	637469.01	1355980.18
86	637439.12	1355927.28
87	637649.31	1355803.25
88	637611.29	1355738.10
89	637741.13	1355662.33
90	637464.39	1354902.07
91	637374.79	1354954.36
92	637342.26	1354898.60
93	637121.58	1355025.81
94	637074.11	1354943.52
95	636644.36	1355190.81
96	636641.37	1355185.60
97	637071.11	1354938.32
98	637031.63	1354869.89
99	637251.53	1354743.13
100	637223.59	1354695.25
101	637371.21	1354609.10
102	637298.90	1354482.08
103	637297.81	1354480.80
104	637296.67	1354479.59
105	637295.51	1354478.46
106	637294.31	1354477.39
107	637293.07	1354476.39
108	637291.80	1354475.47
109	637290.49	1354474.61
110	637289.15	1354473.82
111	637287.77	1354473.10

Обозначение характерных точек границ	Координаты МСК-02, зона 1	
	X	Y
112	637286.36	1354472.45
113	637285.61	1354472.14
114	637284.84	1354471.83
115	637284.06	1354471.54
116	637283.26	1354471.25
117	637282.46	1354471.00
118	637281.66	1354470.77
119	637280.86	1354470.58
120	637280.05	1354470.40
121	637279.26	1354470.29
122	637278.47	1354470.21
123	637276.98	1354470.18
124	637275.50	1354470.27
125	637274.03	1354470.50
126	637272.56	1354470.83
127	637271.09	1354471.31
128	637269.63	1354471.90
129	637268.18	1354472.64
130	637266.72	1354473.49
131	637449.64	1354344.73
132	637556.15	1354501.18
133	640357.82	1352866.24
134	640345.92	1352840.86
135	640350.75	1352837.63
136	640362.94	1352863.26
137	640730.88	1352648.54
138	640769.72	1352715.11
139	640981.34	1352593.12
140	641010.84	1352643.59
141	641016.97	1352640.17
142	641039.86	1352627.00
143	641052.04	1352648.17
144	641135.37	1352600.05
145	641425.10	1352432.78
146	641427.52	1352437.47
147	641137.99	1352604.63
148	641054.70	1352652.80
149	641070.74	1352680.68
1	641048.26	1352693.70
150	639490.57	1354641.43
151	639316.66	1354334.08
152	639246.24	1354212.81

Обозначение характерных точек границ	Координаты МСК-02, зона 1	
	X	Y
153	639223.83	1354174.78
154	639219.61	1354169.70
155	639207.68	1354160.67
156	639190.01	1354155.72
157	639164.86	1354149.63
158	639135.85	1354142.82
159	639088.67	1354069.15
160	639108.86	1353997.04
161	639109.38	1353991.59
162	639108.95	1353983.62
163	639105.02	1353970.31
164	639094.16	1353951.00
165	637520.57	1354869.29
166	637797.31	1355629.55
150	639490.57	1354641.43
167	636473.26	1355342.08
168	636405.18	1355379.24
169	636412.37	1355514.03
170	636407.78	1355514.30
171	636400.64	1355381.64
172	636395.37	1355384.42
173	636354.55	1355314.09
174	636433.59	1355270.71
167	636473.26	1355342.08

5.3. Муниципальные образования, в границах территории которых полностью или частично расположена первая подзона приаэродромной территории аэродрома гражданской авиации Уфа, приведены в таблице 2.2.

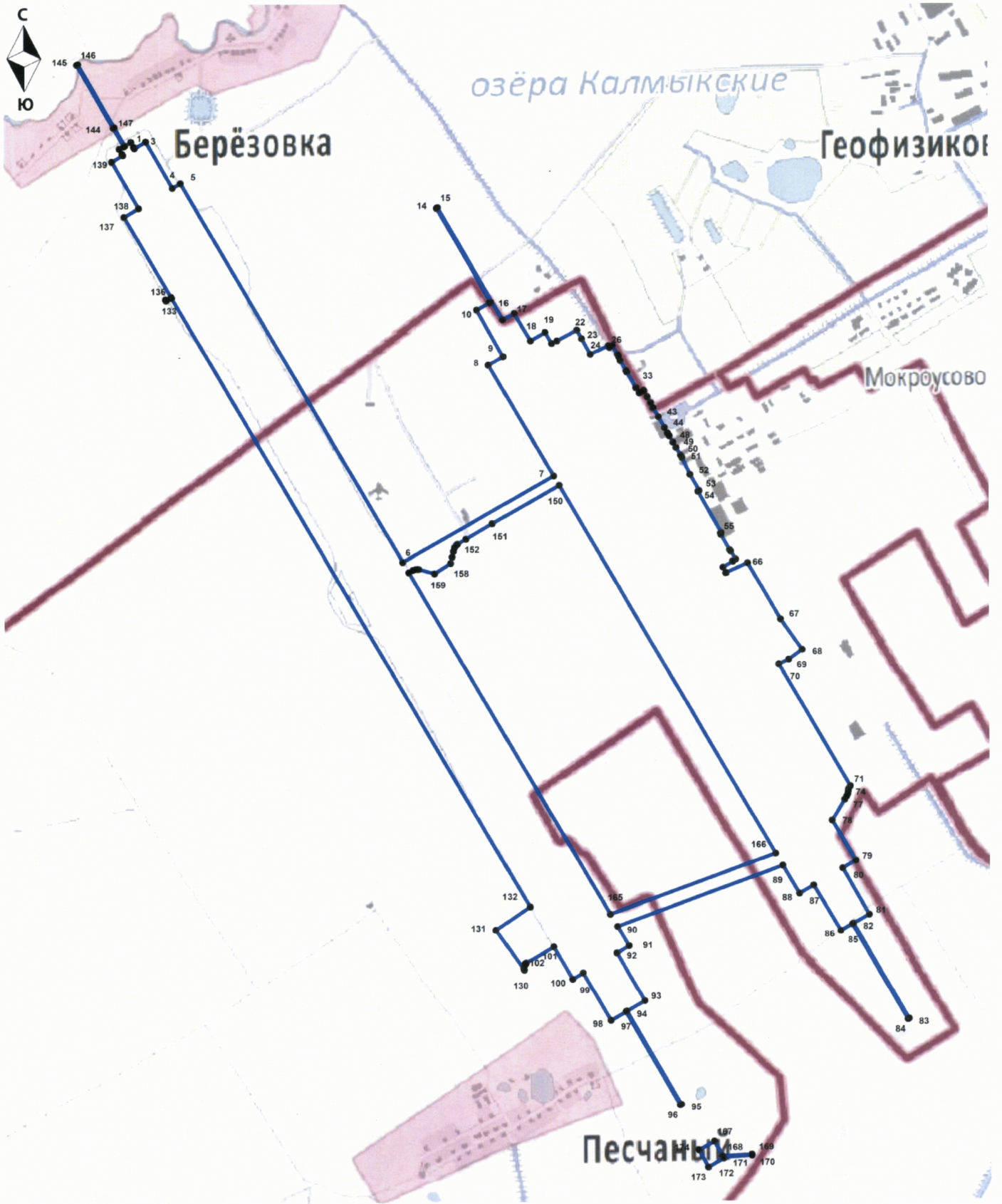
Таблица 2.2

№ п/п	Муниципальное образование
1	Городской округ «город Уфа»
2	Муниципальный район «Уфимский район»

5.4. Кадастровые кварталы, в границах территорий которых полностью или частично расположена первая подзона приаэродромной территории аэродрома гражданской авиации Уфа: 02:47:000000, 02:47:030801, 02:47:061001, 02:55:051002.

5.5. Графическое изображение границ первой подзоны приаэродромной территории аэродрома гражданской авиации Уфа приведено на схеме 2.

Схема 2



6. Описание границ второй подзоны:

6.1. Вторая подзона приаэродромной территории аэродрома гражданской авиации Уфа выделена по внешним границам земельных участков, предоставленных для размещения и эксплуатации зданий, сооружений и оборудования, подлежащих размещению в указанной подзоне, отграничивающим такие земельные участки от земельных участков, предназначенных для иных целей.

6.2. Перечень координат характерных точек границ второй подзоны приаэродромной территории аэродрома гражданской авиации Уфа приведен в таблице 3.1.

Таблица 3.1

Обозначение характерных точек границ	Координаты МСК-02, зона 1	
	X	Y
1	636321.73	1356846.25
2	636323.27	1356848.44
3	636323.33	1356858.72
4	636323.81	1356933.79
5	636324.39	1357025.67
6	636332.78	1357044.82
7	636272.97	1357075.31
8	636221.58	1357084.29
9	636161.85	1357079.10
10	636034.31	1357039.44
11	636042.45	1357008.37
12	636036.06	1357005.81
13	636026.60	1357044.47
14	636159.59	1357086.05
15	636222.73	1357090.62
16	636276.01	1357083.62
17	636344.03	1357048.45
18	636332.28	1357023.49
19	636331.26	1356938.51
20	636330.17	1356847.18
21	636330.14	1356844.57
22	636326.33	1356838.56
23	636326.32	1356838.56
24	636320.81	1356829.85
25	636338.61	1356818.03
26	636338.62	1356818.03

Обозначение характерных точек границ	Координаты МСК-02, зона 1	
	X	Y
27	636353.59	1356808.08
28	636353.59	1356808.07
29	636471.22	1356729.96
30	636471.23	1356729.96
31	636471.30	1356729.91
32	636477.83	1356718.15
33	636477.83	1356718.14
34	636485.76	1356703.87
35	636485.76	1356703.86
36	636486.30	1356702.89
37	636486.32	1356702.86
38	636498.68	1356680.62
39	636498.68	1356680.61
40	636508.35	1356663.20
41	636868.72	1356228.94
42	636862.38	1356218.38
43	636502.06	1356656.93
44	636490.87	1356676.80
45	636490.86	1356676.80
46	636478.41	1356698.87
47	636478.40	1356698.90
48	636477.84	1356699.92
49	636477.84	1356699.93
50	636469.83	1356714.16
51	636469.83	1356714.17
52	636464.16	1356724.23
53	636462.35	1356725.45
54	636462.35	1356725.46
55	636309.30	1356828.65
1	636321.73	1356846.25
56	641036.40	1356035.80
57	641171.75	1356239.36
58	641087.61	1356319.16
59	641175.56	1356495.11
60	641200.93	1356537.60
61	641232.85	1356616.83
62	641227.29	1356619.07
63	641195.63	1356540.41
64	641175.09	1356550.56
65	641147.99	1356508.89
66	641170.45	1356497.13
67	641153.56	1356463.42

Обозначение характерных точек границ	Координаты МСК-02, зона 1	
	X	Y
68	641147.83	1356466.18
69	641108.31	1356384.19
70	640958.48	1356465.54
71	640888.30	1356346.74
72	640928.64	1356324.04
73	640832.58	1356150.23
56	641036.40	1356035.80
74	636473.26	1355342.08
75	636405.18	1355379.24
76	636412.37	1355514.03
77	636407.78	1355514.30
78	636400.64	1355381.64
79	636395.37	1355384.42
80	636354.55	1355314.09
81	636433.59	1355270.71
74	636473.26	1355342.08
82	639094.16	1353951.00
83	639105.02	1353970.31
84	639108.95	1353983.62
85	639109.38	1353991.59
86	639108.86	1353997.04
87	639088.67	1354069.15
88	639135.85	1354142.82
89	639164.86	1354149.63
90	639190.01	1354155.72
91	639207.68	1354160.67
92	639219.61	1354169.70
93	639223.83	1354174.78
94	639246.24	1354212.81
95	639316.66	1354334.08
96	639490.57	1354641.43
97	637797.31	1355629.55
98	637520.57	1354869.29
82	639094.16	1353951.00
99	641098.01	1352627.80
100	641128.96	1352681.67
101	641130.81	1352684.53
102	641134.11	1352690.34
103	641135.56	1352693.30
104	641137.16	1352696.99
105	641138.22	1352699.71
106	641139.14	1352702.36

Обозначение характерных точек границ	Координаты МСК-02, зона 1	
	X	Y
107	641140.08	1352705.44
108	641140.88	1352708.56
109	641141.55	1352711.71
110	641141.94	1352713.71
111	641142.41	1352716.17
112	641142.73	1352718.01
113	641142.99	1352719.89
114	641143.14	1352721.21
115	641143.24	1352723.31
116	641143.22	1352724.85
117	641143.17	1352725.91
118	641142.92	1352727.62
119	641142.39	1352729.87
120	641141.46	1352732.65
121	641139.92	1352735.97
122	641138.02	1352739.10
123	641135.93	1352741.86
124	640985.50	1352832.85
125	640873.04	1352892.15
126	640860.45	1352870.58
127	641072.17	1352748.52
128	641042.14	1352697.14
129	641048.26	1352693.70
130	641070.74	1352680.68
131	641054.70	1352652.80
99	641098.01	1352627.80
132	641052.04	1352648.17
133	641039.86	1352627.00
134	641016.97	1352640.17
135	641010.84	1352643.59
136	640981.34	1352593.12
137	640769.72	1352715.11
138	640730.88	1352648.54
139	640362.94	1352863.26
140	640350.75	1352837.63
141	640345.92	1352840.86
142	640357.82	1352866.24
143	637556.15	1354501.18
144	637449.64	1354344.73
145	637266.72	1354473.49
146	637268.18	1354472.64
147	637269.63	1354471.90

Обозначение характерных точек границ	Координаты МСК-02, зона 1	
	X	Y
148	637271.09	1354471.31
149	637272.56	1354470.83
150	637274.03	1354470.50
151	637275.50	1354470.27
152	637276.98	1354470.18
153	637278.47	1354470.21
154	637279.26	1354470.29
155	637280.05	1354470.40
156	637280.86	1354470.58
157	637281.66	1354470.77
158	637282.46	1354471.00
159	637283.26	1354471.25
160	637284.06	1354471.54
161	637284.84	1354471.83
162	637285.61	1354472.14
163	637286.36	1354472.45
164	637287.77	1354473.10
165	637289.15	1354473.82
166	637290.49	1354474.61
167	637291.80	1354475.47
168	637293.07	1354476.39
169	637294.31	1354477.39
170	637295.51	1354478.46
171	637296.67	1354479.59
172	637297.81	1354480.80
173	637298.90	1354482.08
174	637371.21	1354609.10
175	637223.59	1354695.25
176	637251.53	1354743.13
177	637031.63	1354869.89
178	637071.11	1354938.32
179	636641.37	1355185.60
180	636644.36	1355190.81
181	637074.11	1354943.52
182	637121.58	1355025.81
183	637342.26	1354898.60
184	637374.79	1354954.36
185	637464.39	1354902.07
186	637741.13	1355662.33
187	637611.29	1355738.10
188	637649.31	1355803.25
189	637439.12	1355927.28

Обозначение характерных точек границ	Координаты МСК-02, зона 1	
	X	Y
190	637469.01	1355980.18
191	637029.33	1356233.34
192	637032.32	1356238.53
193	637471.96	1355985.40
194	637512.90	1356057.87
195	637727.23	1355936.77
196	637762.50	1355997.21
197	637947.05	1355889.51
198	638043.54	1355946.53
199	638059.09	1355956.86
200	638069.10	1355961.76
201	638082.45	1355965.32
202	638090.01	1355964.66
203	638090.11	1355964.63
204	638105.51	1355973.24
205	638667.08	1355647.84
206	638688.60	1355693.04
207	638733.52	1355754.62
208	638873.73	1355656.09
209	639132.63	1355504.63
210	639088.10	1355407.03
211	639086.97	1355404.55
212	639113.49	1355392.51
213	639139.46	1355437.06
214	639141.40	1355435.95
215	639150.13	1355450.54
216	639185.63	1355427.90
217	639192.87	1355422.27
218	639262.41	1355382.50
219	639268.84	1355380.77
220	639272.05	1355384.54
221	639460.66	1355277.50
222	639464.19	1355283.63
223	639538.29	1355240.99
224	639616.62	1355205.10
225	639628.33	1355197.99
226	639663.30	1355178.06
227	639687.62	1355163.92
228	639716.20	1355147.67
229	639718.57	1355146.00
230	639730.40	1355138.72
231	639755.44	1355124.99

Обозначение характерных точек границ	Координаты МСК-02, зона 1	
	X	Y
232	639804.27	1355096.95
233	639845.95	1355072.79
234	639869.28	1355062.10
235	639896.43	1355046.81
236	639922.65	1355031.72
237	639925.99	1355030.33
238	639915.88	1355012.27
239	639914.14	1355009.73
240	639937.21	1354996.23
241	639937.63	1354995.73
242	639937.38	1354994.47
243	640009.11	1354953.12
244	640015.88	1354949.24
245	640061.79	1354922.98
246	640081.62	1354914.87
247	640091.77	1354910.23
248	640131.88	1354886.86
249	640123.94	1354873.23
250	640132.77	1354868.35
251	640092.85	1354785.46
252	640165.16	1354745.56
253	640205.02	1354723.89
254	640155.46	1354632.73
255	640143.22	1354607.92
256	640194.66	1354577.90
257	640155.70	1354511.13
258	640281.21	1354436.60
259	640252.57	1354384.40
260	640768.26	1354087.48
261	640765.27	1354082.28
262	640334.17	1354330.49
263	640330.55	1354324.20
264	640297.94	1354265.68
265	640297.93	1354265.66
266	640082.51	1354385.72
267	640043.46	1354318.79
268	639533.76	1354616.23
269	639141.62	1353923.31
270	640769.69	1352973.24
271	640792.33	1353026.21
272	640792.38	1353027.15
273	640792.38	1353028.06

Обозначение характерных точек границ	Координаты МСК-02, зона 1	
	X	Y
274	640792.38	1353028.83
275	640792.29	1353030.10
276	640792.16	1353031.21
277	640792.00	1353032.53
278	640791.60	1353033.90
279	640791.26	1353035.10
280	640790.67	1353036.62
281	640790.15	1353037.76
282	640789.56	1353038.88
283	640788.67	1353040.34
284	640787.58	1353041.85
285	640787.09	1353042.45
286	640520.57	1353196.12
287	640482.28	1353214.40
288	640476.70	1353215.75
289	639933.23	1353529.53
290	639995.27	1353613.26
291	640090.64	1353741.98
292	640181.80	1353865.00
293	640305.82	1354032.39
294	640401.62	1354161.69
295	640439.27	1354212.50
296	640477.95	1354205.10
297	640975.64	1353908.93
298	640993.10	1353937.84
299	641018.13	1353981.77
300	640983.18	1354002.60
301	640975.90	1353990.67
302	640806.70	1354102.97
303	640678.85	1354187.82
304	640660.59	1354202.94
305	640500.40	1354295.55
306	640656.43	1354510.23
307	640657.77	1354507.59
308	640670.97	1354523.58
309	640706.99	1354487.43
310	640923.52	1354270.18
311	641051.90	1354160.51
312	641199.52	1354037.23
313	641212.64	1354026.66
314	641527.47	1353772.67
315	641530.12	1353753.20

Обозначение характерных точек границ	Координаты МСК-02, зона 1	
	X	Y
316	641491.54	1353703.94
317	641368.83	1353585.31
318	641187.54	1353335.76
319	641182.13	1353328.14
320	641176.80	1353320.50
321	641171.59	1353312.77
322	641166.48	1353305.01
323	641163.21	1353299.89
324	641161.48	1353297.21
325	641156.58	1353289.34
326	641151.78	1353281.41
327	641147.09	1353273.44
328	641142.50	1353265.42
329	641138.54	1353258.28
330	641138.58	1353258.26
331	641127.74	1353237.87
332	641118.05	1353218.11
333	641116.38	1353214.42
334	641108.97	1353198.07
335	641100.47	1353177.71
336	641095.58	1353164.98
337	641092.57	1353157.07
338	641085.25	1353136.16
339	641078.68	1353115.39
340	641076.60	1353108.15
341	641072.40	1353093.42
342	641066.87	1353071.62
343	641061.94	1353049.52
344	641025.86	1352952.32
345	641151.30	1352960.10
346	641151.60	1352914.14
347	641271.88	1352910.99
348	641275.27	1352914.35
349	641277.42	1352916.47
350	641280.47	1352920.11
351	641285.02	1352925.74
352	641288.97	1352932.34
353	641291.81	1352938.00
354	641293.25	1352941.09
355	641295.72	1352947.86
356	641297.68	1352954.82
357	641299.13	1352962.11

Обозначение характерных точек границ	Координаты МСК-02, зона 1	
	X	Y
358	641300.05	1352970.07
359	641300.32	1352977.29
360	641300.13	1352981.63
361	641299.92	1352984.55
362	641299.01	1352991.25
363	641297.31	1352997.94
364	641294.71	1353004.42
365	641293.62	1353006.58
366	641292.13	1353009.23
367	641290.46	1353011.88
368	641288.16	1353015.15
369	641285.30	1353018.71
370	641281.89	1353022.64
371	641277.52	1353026.91
372	641152.61	1353034.98
373	641146.22	1352974.67
374	641049.92	1352967.02
375	641075.23	1353039.33
376	641080.78	1353063.06
377	641086.09	1353083.62
378	641092.34	1353105.38
379	641106.95	1353149.40
380	641118.14	1353178.41
381	641122.83	1353189.94
382	641125.96	1353197.05
383	641131.84	1353210.45
384	641140.98	1353229.87
385	641151.48	1353250.74
386	641153.64	1353254.86
387	641155.81	1353259.01
388	641158.00	1353263.20
389	641160.21	1353267.28
390	641162.44	1353271.39
391	641164.71	1353275.49
392	641167.03	1353279.55
393	641169.37	1353283.60
394	641171.79	1353287.62
395	641174.27	1353291.58
396	641176.57	1353295.18
397	641178.93	1353298.75
398	641181.31	1353302.32
399	641183.74	1353305.86

Обозначение характерных точек границ	Координаты МСК-02, зона 1	
	X	Y
400	641186.19	1353309.36
401	641188.68	1353312.85
402	641191.23	1353316.30
403	641193.88	1353319.85
404	641196.55	1353323.36
405	641199.04	1353326.56
406	641377.75	1353569.45
407	641500.52	1353691.25
408	641549.84	1353753.55
409	641609.73	1353703.19
410	641671.11	1353635.25
411	641671.14	1353635.21
412	641677.34	1353628.34
413	641688.33	1353617.30
414	641699.19	1353606.15
415	641709.91	1353594.88
416	641720.50	1353583.51
417	641730.96	1353572.03
418	641741.29	1353560.43
419	641751.48	1353548.73
420	641761.54	1353536.92
421	641771.47	1353525.00
422	641781.26	1353512.97
423	641786.06	1353506.62
424	641790.59	1353499.99
425	641793.71	1353495.12
426	641794.96	1353493.17
427	641799.26	1353486.29
428	641803.60	1353479.46
429	641808.06	1353472.78
430	641809.42	1353470.91
431	641812.75	1353466.38
432	641817.76	1353460.35
433	641823.20	1353454.82
434	641824.91	1353453.41
435	641829.16	1353449.90
436	641832.38	1353447.59
437	641835.72	1353445.32
438	641839.14	1353443.11
439	641842.65	1353440.98
440	641846.22	1353438.95
441	641847.28	1353438.40

Обозначение характерных точек границ	Координаты МСК-02, зона 1	
	X	Y
442	641849.84	1353437.05
443	641853.51	1353435.29
444	641857.19	1353433.70
445	641860.89	1353432.30
446	641864.59	1353431.10
447	641871.97	1353429.49
448	641879.55	1353428.84
449	641881.83	1353428.89
450	641887.30	1353429.01
451	641895.18	1353429.84
452	641903.15	1353431.18
453	641904.88	1353431.55
454	641911.17	1353432.88
455	641919.19	1353434.80
456	641927.18	1353436.78
457	641935.09	1353438.68
458	641942.89	1353440.34
459	641944.30	1353440.66
460	641948.42	1353441.61
461	641954.00	1353443.22
462	641959.90	1353445.02
463	641966.77	1353447.52
464	641973.50	1353449.74
465	641982.39	1353452.25
466	641987.06	1353453.23
467	641992.31	1353453.86
468	641997.44	1353453.86
469	641998.56	1353453.70
470	642007.07	1353452.51
471	642016.44	1353449.90
472	642018.39	1353449.06
473	642025.52	1353445.98
474	642034.22	1353440.82
475	642039.19	1353436.98
476	642042.61	1353434.34
477	642050.77	1353426.56
478	642058.58	1353417.50
479	642066.09	1353407.15
480	642073.14	1353395.77
481	642080.18	1353382.60
482	642089.30	1353373.80
483	642096.03	1353371.41

Обозначение характерных точек границ	Координаты МСК-02, зона 1	
	X	Y
484	642100.71	1353370.03
485	642104.76	1353369.02
486	642110.92	1353367.79
487	642118.21	1353366.80
488	642120.32	1353366.61
489	642430.82	1353272.56
490	642622.57	1353214.49
491	642993.43	1353102.17
492	643172.74	1353048.30
493	643232.86	1353030.24
494	643957.08	1352812.66
495	643962.53	1352810.46
496	643967.98	1352808.26
497	643973.41	1352806.07
498	643981.54	1352802.64
499	644035.29	1352778.71
500	644118.14	1352730.59
501	644124.50	1352748.50
502	644044.39	1352795.37
503	644012.11	1352810.10
504	643963.29	1352830.59
505	643180.01	1353065.92
506	643000.00	1353119.99
507	642124.14	1353384.14
508	642120.74	1353384.14
509	642117.49	1353384.34
510	642114.37	1353384.70
511	642109.97	1353385.64
512	642106.23	1353386.38
513	642102.06	1353388.70
514	642100.85	1353389.34
515	642098.55	1353390.83
516	642096.40	1353392.50
517	642094.96	1353393.87
518	642093.45	1353395.72
519	642092.47	1353397.14
520	642091.36	1353398.93
521	642090.31	1353400.82
522	642089.10	1353403.08
523	642088.26	1353404.66
524	642087.07	1353406.76
525	642085.89	1353408.67

Обозначение характерных точек границ	Координаты МСК-02, зона 1	
	X	Y
526	642084.60	1353410.49
527	642078.10	1353418.82
528	642071.32	1353426.69
529	642062.53	1353435.98
530	642053.92	1353444.06
531	642048.95	1353448.16
532	642040.25	1353454.79
533	642035.47	1353458.17
534	642029.65	1353461.58
535	642025.64	1353463.93
536	642015.94	1353468.28
537	642005.98	1353471.34
538	641996.00	1353472.80
539	641990.35	1353472.77
540	641985.59	1353472.20
541	641973.48	1353469.43
542	641954.07	1353463.28
543	641954.25	1353463.10
544	641948.75	1353461.34
545	641942.71	1353459.64
546	641936.70	1353458.30
547	641929.69	1353456.83
548	641922.56	1353455.08
549	641915.36	1353453.21
550	641908.12	1353451.38
551	641900.90	1353449.75
552	641893.74	1353448.47
553	641886.67	1353447.70
554	641884.29	1353447.66
555	641879.75	1353447.59
556	641873.01	1353448.31
557	641866.50	1353450.00
558	641863.73	1353451.06
559	641860.97	1353452.28
560	641858.22	1353453.63
561	641855.50	1353455.11
562	641852.80	1353456.70
563	641850.14	1353458.37
564	641847.53	1353460.10
565	641844.96	1353461.88
566	641842.45	1353463.68
567	641840.00	1353465.50

Обозначение характерных точек границ	Координаты МСК-02, зона 1	
	X	Y
568	641834.33	1353470.29
569	641829.18	1353475.66
570	641824.45	1353481.48
571	641820.03	1353487.66
572	641815.84	1353494.09
573	641811.77	1353500.66
574	641807.73	1353507.27
575	641803.62	1353513.82
576	641802.46	1353515.54
577	641799.34	1353520.20
578	641794.80	1353526.30
579	641785.33	1353538.07
580	641775.71	1353549.72
581	641765.94	1353561.24
582	641756.03	1353572.65
583	641745.96	1353583.93
584	641744.39	1353585.65
585	641735.75	1353595.09
586	641725.38	1353606.12
587	641714.87	1353617.04
588	641704.21	1353627.83
589	641692.74	1353639.23
590	641689.78	1353642.53
591	641689.73	1353642.58
592	641689.62	1353642.71
593	641627.40	1353711.90
594	641623.14	1353716.64
595	641550.49	1353777.30
596	641209.21	1354048.62
597	641062.81	1354171.95
598	640936.79	1354285.73
599	640695.47	1354528.18
600	640699.11	1354547.49
601	640903.37	1354726.28
602	641398.42	1355153.52
603	641402.42	1355157.19
604	641404.80	1355159.58
605	641406.59	1355161.54
606	641407.84	1355163.01
607	641409.92	1355165.57
608	641411.41	1355167.55
609	641412.94	1355169.78

Обозначение характерных точек границ	Координаты МСК-02, зона 1	
	X	Y
610	641414.83	1355172.79
611	641416.34	1355175.40
612	641418.23	1355179.11
613	641419.60	1355182.18
614	641420.83	1355185.32
615	641421.95	1355188.51
616	641423.04	1355192.21
617	641423.79	1355195.17
618	641423.86	1355199.30
619	641432.57	1355754.43
620	641446.02	1355894.67
621	641444.91	1355894.99
622	641448.37	1355918.90
623	641449.09	1355926.68
624	641452.05	1355957.56
625	641458.96	1356003.70
626	641475.34	1356113.06
627	641471.82	1356114.69
628	641480.36	1356174.25
629	641484.17	1356172.03
630	641504.67	1356308.92
631	641496.09	1356306.55
632	641449.50	1356005.82
633	641442.25	1355959.06
634	641425.21	1355799.90
635	641420.56	1355756.50
636	641409.56	1355200.93
637	641409.48	1355199.49
638	641409.36	1355198.06
639	641409.20	1355196.66
640	641409.00	1355195.26
641	641408.76	1355193.90
642	641408.48	1355192.54
643	641408.08	1355191.00
644	641407.38	1355188.56
645	641406.93	1355187.26
646	641406.33	1355185.73
647	641405.75	1355184.26
648	641403.15	1355178.94
649	641400.09	1355175.05
650	641398.29	1355172.94
651	641328.78	1355112.43

Обозначение характерных точек границ	Координаты МСК-02, зона 1	
	X	Y
652	640872.59	1354715.31
653	640844.15	1354690.74
654	640692.18	1354559.42
655	640678.67	1354547.75
656	640529.15	1354694.98
657	640473.73	1354739.19
658	640363.89	1354803.73
659	640362.84	1354804.35
660	640362.64	1354804.46
661	640362.50	1354804.58
662	640229.94	1354882.50
663	640227.32	1354884.85
664	640224.75	1354887.23
665	640222.22	1354889.66
666	640219.73	1354892.11
667	640217.34	1354894.59
668	640214.88	1354897.10
669	640212.51	1354899.66
670	640210.19	1354902.22
671	640207.90	1354904.83
672	640205.66	1354907.47
673	640200.51	1354913.63
674	640195.30	1354919.97
675	640190.15	1354926.46
676	640189.08	1354927.90
677	640185.18	1354933.14
678	640180.49	1354939.95
679	640177.78	1354944.38
680	640176.22	1354946.94
681	640172.47	1354954.06
682	640172.17	1354954.72
683	640171.63	1354955.97
684	640171.63	1354956.03
685	640169.37	1354961.32
686	640167.04	1354968.74
687	640165.58	1354976.26
688	640164.82	1354983.66
689	640164.82	1354987.11
690	640164.84	1354991.34
691	640165.01	1354995.22
692	640165.33	1354999.10
693	640166.85	1355009.37

Обозначение характерных точек границ	Координаты МСК-02, зона 1	
	X	Y
694	640168.05	1355015.01
695	640240.62	1355132.94
696	640289.15	1355210.96
697	640291.63	1355214.98
698	640436.57	1355235.14
699	640459.52	1355252.83
700	640581.06	1355181.18
701	640583.94	1355179.60
702	640592.81	1355174.75
703	640595.58	1355175.58
704	640861.53	1355028.21
705	641102.74	1355203.60
706	641131.10	1355224.02
707	641142.76	1355232.48
708	641141.47	1355239.79
709	641127.14	1355263.17
710	641125.70	1355265.49
711	641124.86	1355267.17
712	640912.03	1355136.61
713	640691.50	1355267.94
714	640760.81	1355358.80
715	640577.69	1355473.68
716	640525.65	1355370.46
717	640516.06	1355373.12
718	640512.73	1355367.32
719	640507.95	1355368.61
720	640501.96	1355360.06
721	640501.22	1355360.21
722	640449.22	1355258.59
723	640431.65	1355243.50
724	640410.39	1355241.42
725	640337.03	1355288.06
726	640305.41	1355236.85
727	640305.65	1355232.54
728	640308.38	1355229.79
729	640310.25	1355229.76
730	640310.66	1355227.10
731	640276.71	1355222.51
732	640259.04	1355232.69
733	640264.72	1355232.25
734	640266.71	1355232.49
735	640273.50	1355234.89

Обозначение характерных точек границ	Координаты МСК-02, зона 1	
	X	Y
736	640193.19	1355283.25
737	640192.71	1355275.80
738	640193.84	1355273.55
739	640198.17	1355267.80
740	640016.50	1355370.11
741	640406.66	1356027.38
742	640379.92	1356051.53
743	640822.14	1356825.02
744	640793.83	1356841.89
745	640478.88	1356294.83
746	640475.06	1356297.03
747	640272.61	1355941.05
748	640215.58	1355968.98
749	640208.05	1355955.96
750	640159.24	1355984.14
751	640030.60	1355756.77
752	639973.55	1355785.24
753	639983.51	1355801.46
754	639932.95	1355832.46
755	639878.52	1355743.86
756	639861.72	1355754.18
757	639866.25	1355763.20
758	639881.30	1355781.74
759	639890.21	1355789.87
760	639900.42	1355796.86
761	639929.94	1355844.77
762	639943.76	1355836.25
763	639992.59	1355925.42
764	639917.18	1355955.78
765	639921.26	1355963.84
766	639884.67	1355978.57
767	640069.11	1356292.17
768	639424.17	1356634.60
769	639412.88	1356626.84
770	639314.10	1356478.55
771	638959.87	1356666.49
772	638858.08	1356500.75
773	639288.87	1356270.24
774	639064.43	1355936.96
775	638395.12	1356363.95
776	638489.78	1356530.19
777	638293.11	1356643.42

Обозначение характерных точек границ	Координаты МСК-02, зона 1	
	X	Y
778	638137.47	1356372.80
779	637871.46	1356529.02
780	637832.33	1356558.83
781	637797.60	1356596.22
782	637496.03	1357179.30
783	637474.65	1357168.08
784	637476.65	1357164.28
785	637470.02	1357160.79
786	637483.66	1357147.42
787	637493.93	1357132.12
788	637562.21	1356999.17
789	637717.27	1356697.21
790	637759.46	1356615.05
791	637776.42	1356586.33
792	637791.04	1356565.98
793	637804.61	1356551.37
794	637819.23	1356539.89
795	637838.53	1356521.61
796	638150.62	1356332.13
797	637991.96	1356093.62
798	638085.51	1356028.58
799	637892.97	1355922.13
800	636999.33	1356439.33
801	636872.08	1356222.46
802	636860.99	1356212.50
803	636585.98	1355653.57
804	636585.67	1355653.02
805	636450.71	1355566.91
806	636427.66	1355551.07
807	635988.75	1355206.06
808	635984.72	1355199.15
809	635982.94	1355183.19
810	635989.38	1355169.40
811	635999.66	1355158.52
812	635994.03	1355150.74
813	636008.02	1355140.34
814	636237.75	1355055.25
815	636345.91	1355010.46
816	636596.86	1354906.58
817	636652.39	1354883.58
818	636658.84	1354901.30
819	636870.51	1354808.85

Обозначение характерных точек границ	Координаты МСК-02, зона 1	
	X	Y
820	636912.98	1354790.10
821	636953.62	1354775.95
822	637064.16	1354674.24
823	637091.59	1354648.24
824	637085.08	1354638.79
825	637259.04	1354479.95
826	637252.79	1354471.07
827	637460.37	1354324.95
828	637539.04	1354440.51
829	638826.33	1353698.80
830	638849.95	1353628.29
831	638990.85	1353542.90
832	639056.97	1353565.98
833	640167.89	1352925.14
834	640193.88	1352897.04
835	640735.33	1352575.29
836	640870.24	1352597.71
837	640956.19	1352552.29
838	640966.95	1352560.48
839	641032.15	1352521.94
840	641085.05	1352608.06
841	641095.38	1352623.14
132	641052.04	1352648.17

6.3. Муниципальные образования, в границах территории которых полностью или частично расположена вторая подзона приаэродромной территории аэродрома гражданской авиации Уфа, приведены в таблице 3.2.

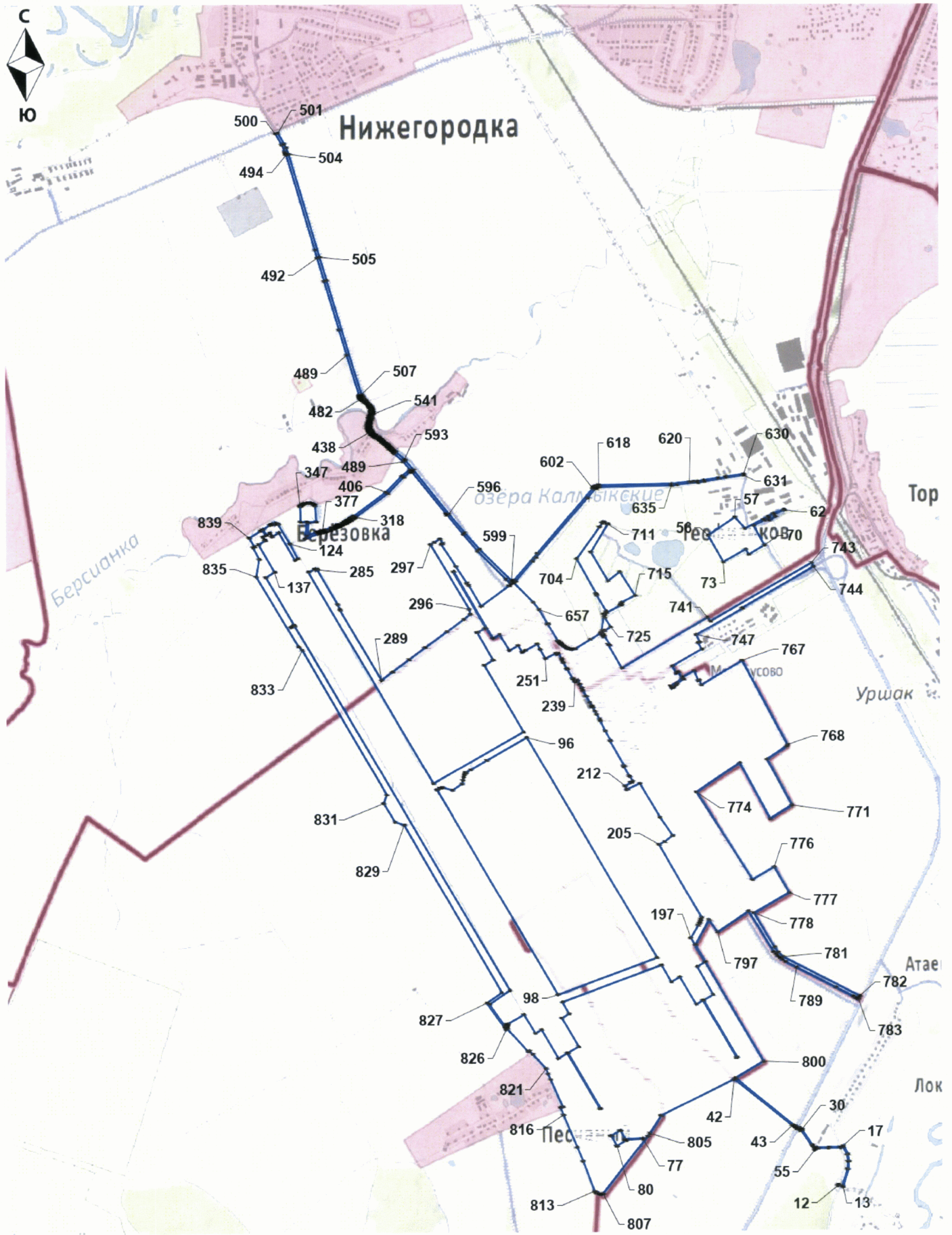
Таблица 3.2

№ п/п	Муниципальное образование
1	Городской округ «город Уфа»
2	Муниципальный район «Уфимский район»

6.4. Кадастровые кварталы, в границах территорий которых полностью или частично расположена вторая подзона приаэродромной территории аэродрома гражданской авиации Уфа: 02:00:000000, 02:47:000000, 02:47:030801, 02:47:061001, 02:55:000000, 02:55:051002.

6.5. Графическое изображение границ второй подзоны приаэродромной территории аэродрома гражданской авиации Уфа приведено на схеме 3.

Схема 3



7. Описание границ третьей подзоны:

7.1 Третья подзона приаэродромной территории аэродрома гражданской авиации Уфа выделена в границах полос воздушных подходов, установленных в соответствии с Федеральными правилами использования воздушного пространства Российской Федерации, утвержденными постановлением Правительства Российской Федерации от 11 марта 2010 г. № 138 (далее – постановление № 138)², и с учетом ограничительных поверхностей аэродрома в соответствии с Федеральными авиационными правилами «Требования, предъявляемые к аэродромам, предназначенным для взлета, посадки, руления и стоянки гражданских воздушных судов», утвержденными приказом Министерства транспорта Российской Федерации от 25 августа 2015 г. № 262 (зарегистрирован Министерством юстиции Российской Федерации 9 октября 2015 г., регистрационный № 39264), с изменениями, внесенными приказом Министерства транспорта Российской Федерации от 24 ноября 2017 г. № 495 (зарегистрирован Министерством юстиции Российской Федерации 21 декабря 2017 г., регистрационный № 49344) (далее – ФАП-262).

7.2. Перечень координат характерных точек границ третьей подзоны приаэродромной территории аэродрома гражданской авиации Уфа приведен в таблице 4.1.

Таблица 4.1

Обозначение характерных точек границ	Координаты МСК-02, зона 1	
	X	Y
1	624576.92	1359611.00
2	624493.62	1359333.57
3	624421.45	1359075.96
4	624359.88	1358840.83
5	624301.78	1358603.27
6	624250.52	1358378.26
7	624194.21	1358110.43
8	624150.44	1357883.28
9	624105.64	1357628.45
10	624061.15	1357345.29
11	624025.07	1357084.56

² В соответствии с пунктом 3 постановления № 138 данный акт действует до 1 ноября 2026 г.

12	623991.75	1356806.91
13	623965.44	1356548.44
14	623946.56	1356327.81
15	623927.39	1356049.37
16	623913.49	1355772.44
17	623904.91	1355504.42
18	623901.13	1355235.99
19	623902.01	1354978.12
20	623909.74	1354644.62
21	623917.39	1354449.51
22	623929.77	1354229.00
23	623945.57	1354002.32
24	623966.75	1353755.00
25	623996.03	1353472.32
26	624032.66	1353175.08
27	624085.56	1352812.48
28	624103.89	1352565.98
29	624135.65	1352228.30
30	624162.72	1351989.98
31	624187.61	1351796.00
32	624222.39	1351553.22
33	624269.01	1351264.69
34	624308.79	1351042.89
35	624366.60	1350750.09
36	624412.37	1350537.56
37	624463.82	1350314.80
38	624523.97	1350064.13
39	624592.63	1349812.26
40	624664.89	1349561.40
41	624740.72	1349311.59
42	624825.64	1349049.39
43	624915.35	1348788.80
44	625009.84	1348529.89
45	625109.07	1348272.77
46	625213.01	1348017.51
47	625321.62	1347764.21
48	625434.87	1347512.94
49	625552.71	1347263.80
50	625675.11	1347016.86
51	625802.03	1346772.22
52	625933.42	1346529.94
53	626069.24	1346290.13
54	626209.44	1346052.85
55	626353.98	1345818.18
56	626502.81	1345586.21

57	626655.87	1345357.01
58	626813.12	1345130.67
59	626974.50	1344907.25
60	627139.96	1344686.83
61	627309.44	1344469.50
62	627482.88	1344255.31
63	627660.23	1344044.34
64	627841.43	1343836.67
65	628026.41	1343632.36
66	628215.12	1343431.49
67	628407.48	1343234.12
68	628603.44	1343040.31
69	628802.92	1342850.14
70	629005.87	1342663.67
71	629212.20	1342480.95
72	629421.86	1342302.06
73	629634.77	1342127.05
74	629850.86	1341955.98
75	630070.06	1341788.91
76	630292.29	1341625.90
77	630517.47	1341466.99
78	630745.54	1341312.25
79	630976.42	1341161.73
80	631210.01	1341015.47
81	631446.26	1340873.53
82	631601.97	1340783.17
83	631758.76	1340694.68
84	631916.60	1340608.08
85	632075.46	1340523.38
86	632235.33	1340440.59
87	632396.19	1340359.73
88	632558.00	1340280.80
89	632720.74	1340203.83
90	632884.40	1340128.81
91	633048.95	1340055.76
92	633214.36	1339984.69
93	633380.62	1339915.61
94	633547.69	1339848.53
95	633715.55	1339783.46
96	633884.18	1339720.41
97	634053.56	1339659.39
98	634223.66	1339600.41
99	634394.45	1339543.47
100	634565.91	1339488.59
101	634738.03	1339435.76

102	634910.76	1339385.01
103	635084.09	1339336.34
104	635257.99	1339289.74
105	635432.43	1339245.24
106	635607.40	1339202.84
107	635782.87	1339162.54
108	635958.80	1339124.34
109	636135.18	1339088.27
110	636311.99	1339054.31
111	636489.18	1339022.47
112	636666.75	1338992.77
113	636844.66	1338965.19
114	637022.89	1338939.76
115	637201.41	1338916.47
116	637380.20	1338895.32
117	637559.22	1338876.31
118	637738.47	1338859.46
119	637917.90	1338844.76
120	638097.50	1338832.22
121	638277.23	1338821.83
122	638457.08	1338813.60
123	638637.01	1338807.53
124	638817.00	1338803.62
125	638997.02	1338801.86
126	639177.06	1338802.27
127	639357.07	1338804.85
128	639537.04	1338809.58
129	639716.95	1338816.47
130	639896.75	1338825.52
131	640076.44	1338836.72
132	640255.97	1338850.08
133	640435.34	1338865.60
134	640614.50	1338883.27
135	640793.44	1338903.09
136	640972.13	1338925.05
137	641150.54	1338949.16
138	641328.65	1338975.40
139	641506.44	1339003.78
140	641683.87	1339034.30
141	641860.92	1339066.94
142	642037.56	1339101.70
143	642213.78	1339138.58
144	642389.54	1339177.57
145	642564.82	1339218.67
146	642739.59	1339261.87

147	642913.83	1339307.17
148	643087.52	1339354.55
149	643260.63	1339404.02
150	643433.13	1339455.56
151	643604.99	1339509.16
152	643776.21	1339564.82
153	643946.74	1339622.54
154	644116.57	1339682.30
155	644285.66	1339744.09
156	644454.01	1339807.90
157	644621.57	1339873.74
158	644788.34	1339941.57
159	644954.27	1340011.41
160	645119.36	1340083.23
161	645283.57	1340157.03
162	645446.89	1340232.79
163	645609.28	1340310.51
164	645770.74	1340390.17
165	645931.22	1340471.77
166	646090.71	1340555.28
167	646249.19	1340640.70
168	646406.63	1340728.02
169	646563.01	1340817.22
170	646718.31	1340908.29
171	646872.51	1341001.22
172	647025.58	1341096.00
173	647177.50	1341192.60
174	647328.25	1341291.02
175	647477.80	1341391.24
176	647626.15	1341493.25
177	647773.26	1341597.04
178	647919.11	1341702.58
179	648063.69	1341809.86
180	648206.97	1341918.87
181	648348.93	1342029.60
182	648489.55	1342142.02
183	648628.81	1342256.11
184	648766.69	1342371.88
185	648903.17	1342489.28
186	649038.24	1342608.32
187	649171.86	1342728.97
188	649304.03	1342851.22
189	649434.72	1342975.04
190	649563.91	1343100.43
191	649691.59	1343227.35

192	649817.74	1343355.80
193	649942.34	1343485.75
194	650065.37	1343617.19
195	650186.81	1343750.09
196	650306.65	1343884.45
197	650424.87	1344020.23
198	650541.45	1344157.42
199	650656.37	1344296.00
200	650769.62	1344435.95
201	650881.19	1344577.26
202	664366.05	1333871.23
203	669003.98	1341931.28
204	667656.72	1342458.92
205	668312.70	1343598.93
206	653404.03	1349437.70
207	653442.92	1349567.69
208	653480.63	1349698.03
209	653517.16	1349828.70
210	653552.50	1349959.69
211	653586.66	1350091.00
212	653619.63	1350222.61
213	653651.41	1350354.52
214	653681.99	1350486.71
215	653711.38	1350619.17
216	653739.57	1350751.88
217	653766.55	1350884.85
218	653792.34	1351018.06
219	653816.91	1351151.50
220	653840.28	1351285.15
221	653862.44	1351419.01
222	653883.39	1351553.06
223	653903.12	1351687.30
224	653921.64	1351821.71
225	653938.94	1351956.28
226	653955.02	1352091.00
227	653969.89	1352225.87
228	653983.53	1352360.86
229	653995.95	1352495.97
230	654007.15	1352631.18
231	654017.13	1352766.50
232	654025.88	1352901.89
233	654033.41	1353037.36
234	654039.71	1353172.90
235	654044.79	1353308.48
236	654048.63	1353444.11

237	654051.26	1353579.76
238	654052.65	1353715.43
239	654052.82	1353851.11
240	654051.76	1353986.79
241	654049.47	1354122.45
242	654045.96	1354258.08
243	654041.22	1354393.68
244	654035.25	1354529.23
245	654028.05	1354664.72
246	654019.64	1354800.14
247	654009.99	1354935.47
248	653999.13	1355070.72
249	653987.04	1355205.86
250	653973.73	1355340.88
251	653959.19	1355475.78
252	653943.44	1355610.54
253	653926.47	1355745.16
254	653908.29	1355879.61
255	653888.88	1356013.90
256	653868.27	1356148.00
257	653863.33	1356220.03
258	653858.05	1356292.03
259	653852.42	1356364.01
260	653846.45	1356435.96
261	653840.13	1356507.88
262	653833.46	1356579.77
263	653826.45	1356651.63
264	653819.09	1356723.45
265	653811.39	1356795.23
266	653803.34	1356866.98
267	653794.94	1356938.68
268	653786.20	1357010.35
269	653777.12	1357081.97
270	653767.69	1357153.55
271	653757.91	1357225.08
272	653747.80	1357296.57
273	653737.34	1357368.00
274	653726.53	1357439.39
275	653715.38	1357510.72
276	653703.89	1357581.99
277	653692.05	1357653.21
278	653679.88	1357724.38
279	653667.36	1357795.48
280	653654.49	1357866.52
281	653641.29	1357937.50

282	653627.74	1358008.42
283	653613.86	1358079.26
284	653599.63	1358150.05
285	653585.06	1358220.76
286	653570.16	1358291.40
287	653554.91	1358361.97
288	653539.32	1358432.46
289	653523.39	1358502.88
290	653507.13	1358573.22
291	653490.52	1358643.48
292	653473.58	1358713.66
293	653456.30	1358783.76
294	653438.69	1358853.78
295	653420.73	1358923.71
296	653402.44	1358993.55
297	653383.82	1359063.30
298	653364.86	1359132.96
299	653345.56	1359202.53
300	653325.93	1359272.01
301	653305.97	1359341.39
302	653285.67	1359410.68
303	653265.04	1359479.86
304	653244.07	1359548.95
305	653222.78	1359617.93
306	653201.15	1359686.81
307	653179.19	1359755.59
308	653156.90	1359824.26
309	653134.28	1359892.82
310	653111.32	1359961.27
311	653088.04	1360029.61
312	653064.44	1360097.84
313	653040.50	1360165.95
314	653016.24	1360233.95
315	652991.64	1360301.83
316	652966.73	1360369.59
317	652941.48	1360437.23
318	652915.91	1360504.75
319	652890.02	1360572.14
320	652863.80	1360639.41
321	652837.26	1360706.55
322	652810.40	1360773.57
323	652783.21	1360840.45
324	652755.71	1360907.20
325	652727.88	1360973.82
326	652699.73	1361040.30

327	652671.26	1361106.65
328	652642.47	1361172.86
329	652613.37	1361238.93
330	652583.94	1361304.86
331	652554.20	1361370.64
332	652524.14	1361436.29
333	652493.77	1361501.78
334	652463.08	1361567.13
335	652432.08	1361632.34
336	652400.77	1361697.39
337	652369.14	1361762.29
338	652337.20	1361827.04
339	652304.95	1361891.63
340	652272.39	1361956.07
341	652239.52	1362020.35
342	652206.34	1362084.47
343	652172.85	1362148.43
344	652139.05	1362212.22
345	652104.95	1362275.86
346	652070.54	1362339.33
347	652035.83	1362402.63
348	652000.81	1362465.77
349	651965.49	1362528.74
350	651929.86	1362591.53
351	651893.94	1362654.16
352	651857.71	1362716.61
353	651821.18	1362778.88
354	651784.36	1362840.98
355	651747.23	1362902.90
356	651709.81	1362964.64
357	651672.09	1363026.20
358	651634.08	1363087.58
359	651595.77	1363148.77
360	651557.16	1363209.78
361	651518.26	1363270.60
362	651479.08	1363331.24
363	651439.59	1363391.68
364	651399.82	1363451.94
365	651359.76	1363512.00
366	651319.41	1363571.87
367	651278.11	1363632.52
368	651236.51	1363692.96
369	651194.61	1363753.20
370	651152.42	1363813.24
371	651109.94	1363873.07

372	651067.17	1363932.69
373	651024.10	1363992.10
374	650980.75	1364051.29
375	650937.10	1364110.28
376	650893.17	1364169.05
377	650848.95	1364227.60
378	650804.44	1364285.94
379	650759.65	1364344.06
380	650714.58	1364401.96
381	650669.22	1364459.64
382	650623.58	1364517.10
383	650577.66	1364574.33
384	650531.46	1364631.34
385	650484.99	1364688.12
386	650438.23	1364744.67
387	650391.20	1364800.99
388	650343.90	1364857.09
389	650296.32	1364912.95
390	650248.47	1364968.57
391	650200.34	1365023.97
392	650151.95	1365079.12
393	650103.29	1365134.04
394	650054.35	1365188.72
395	650005.16	1365243.16
396	649955.69	1365297.36
397	649885.23	1365373.65
398	649814.24	1365449.46
399	649742.73	1365524.77
400	649670.70	1365599.59
401	649598.16	1365673.91
402	649525.10	1365747.72
403	649451.53	1365821.02
404	649377.45	1365893.81
405	649302.88	1365966.09
406	649227.80	1366037.85
407	649152.23	1366109.09
408	649076.17	1366179.80
409	648999.62	1366249.99
410	648922.59	1366319.64
411	648845.07	1366388.76
412	648767.08	1366457.34
413	648688.62	1366525.38
414	648609.69	1366592.87
415	648530.29	1366659.82
416	648450.43	1366726.21

417	648370.11	1366792.05
418	648289.34	1366857.34
419	648208.12	1366922.06
420	648126.45	1366986.21
421	648044.34	1367049.80
422	647961.79	1367112.82
423	647878.81	1367175.27
424	647795.39	1367237.14
425	647711.55	1367298.44
426	647627.29	1367359.15
427	647542.61	1367419.27
428	647457.52	1367478.81
429	647372.01	1367537.76
430	647286.10	1367596.11
431	647199.79	1367653.87
432	647113.08	1367711.03
433	647025.98	1367767.58
434	646938.48	1367823.54
435	646850.60	1367878.88
436	646762.34	1367933.62
437	646673.71	1367987.74
438	646584.70	1368041.25
439	646495.32	1368094.14
440	646405.58	1368146.41
441	646315.48	1368198.06
442	646225.02	1368249.08
443	646134.21	1368299.48
444	646043.06	1368349.24
445	645951.56	1368398.37
446	645859.72	1368446.87
447	645767.55	1368494.73
448	645675.06	1368541.96
449	645582.23	1368588.54
450	645489.09	1368634.47
451	645395.63	1368679.76
452	645301.86	1368724.41
453	645207.78	1368768.40
454	645113.41	1368811.74
455	645018.73	1368854.43
456	644923.76	1368896.45
457	644828.50	1368937.82
458	644732.96	1368978.53
459	644637.13	1369018.58
460	644541.03	1369057.97
461	644444.67	1369096.68

462	644348.03	1369134.73
463	644251.14	1369172.11
464	644153.99	1369208.82
465	644056.58	1369244.85
466	643958.93	1369280.21
467	643861.04	1369314.89
468	643762.91	1369348.89
469	643664.54	1369382.21
470	643565.95	1369414.85
471	643467.14	1369446.81
472	643368.10	1369478.08
473	643268.85	1369508.67
474	643169.40	1369538.57
475	643069.73	1369567.78
476	642969.87	1369596.29
477	642869.81	1369624.12
478	642769.56	1369651.25
479	642669.13	1369677.69
480	642568.52	1369703.43
481	642467.73	1369728.48
482	642366.77	1369752.82
483	642265.64	1369776.47
484	642164.35	1369799.41
485	642062.91	1369821.66
486	641961.31	1369843.20
487	641859.57	1369864.03
488	641757.68	1369884.17
489	641655.66	1369903.59
490	641553.51	1369922.31
491	641451.23	1369940.32
492	641348.82	1369957.63
493	641246.30	1369974.22
494	641143.67	1369990.10
495	641040.93	1370005.28
496	640938.09	1370019.74
497	640835.14	1370033.48
498	640732.11	1370046.52
499	640628.99	1370058.84
500	640525.79	1370070.45
501	640422.50	1370081.34
502	640319.15	1370091.52
503	640215.73	1370100.98
504	640112.24	1370109.73
505	640008.70	1370117.75
506	639905.10	1370125.06

507	639801.45	1370131.66
508	639697.77	1370137.53
509	639594.04	1370142.69
510	639490.28	1370147.13
511	639386.49	1370150.85
512	639282.68	1370153.86
513	639178.85	1370156.14
514	639075.01	1370157.70
515	638971.16	1370158.55
516	638867.30	1370158.68
517	638763.45	1370158.08
518	638659.60	1370156.77
519	638555.77	1370154.74
520	638451.95	1370151.99
521	638348.15	1370148.53
522	638244.38	1370144.34
523	638140.64	1370139.43
524	638036.94	1370133.81
525	637933.28	1370127.47
526	637829.66	1370120.41
527	637726.10	1370112.64
528	637622.59	1370104.14
529	637519.15	1370094.94
530	637415.77	1370085.01
531	637312.46	1370074.37
532	637209.23	1370063.01
533	637106.08	1370050.94
534	637003.01	1370038.16
535	636900.04	1370024.66
536	636797.16	1370010.45
537	636694.38	1369995.53
538	636591.71	1369979.90
539	636489.15	1369963.56
540	636386.71	1369946.50
541	636284.38	1369928.74
542	636182.18	1369910.27
543	636080.11	1369891.09
544	635978.18	1369871.21
545	635876.39	1369850.62
546	635774.74	1369829.33
547	635673.24	1369807.33
548	635571.90	1369784.64
549	635470.71	1369761.24
550	635369.69	1369737.14
551	635268.84	1369712.34

552	635168.16	1369686.84
553	635067.67	1369660.65
554	634967.35	1369633.76
555	634867.23	1369606.18
556	634767.30	1369577.91
557	634667.56	1369548.94
558	634568.03	1369519.29
559	634468.71	1369488.94
560	634369.60	1369457.91
561	634270.70	1369426.20
562	634172.03	1369393.80
563	634073.59	1369360.71
564	633975.37	1369326.95
565	633877.40	1369292.51
566	633779.66	1369257.39
567	633682.17	1369221.59
568	633584.93	1369185.12
569	633487.94	1369147.98
570	633391.22	1369110.17
571	633294.75	1369071.69
572	633198.56	1369032.54
573	633102.64	1368992.73
574	633007.00	1368952.25
575	632911.64	1368911.11
576	632816.57	1368869.31
577	632721.78	1368826.86
578	632627.30	1368783.75
579	632533.12	1368739.99
580	632439.24	1368695.57
581	632345.67	1368650.51
582	632252.41	1368604.80
583	632159.48	1368558.45
584	632066.86	1368511.45
585	631974.58	1368463.82
586	631882.62	1368415.54
587	631791.01	1368366.63
588	631699.73	1368317.09
589	631608.80	1368266.91
590	631518.22	1368216.11
591	631427.99	1368164.69
592	631338.12	1368112.63
593	631248.62	1368059.96
594	631159.48	1368006.67
595	631070.71	1367952.76
596	630982.32	1367898.24

597	630894.30	1367843.11
598	630806.67	1367787.37
599	630719.43	1367731.03
600	630632.58	1367674.08
601	630546.13	1367616.54
602	630460.07	1367558.39
603	630374.43	1367499.65
604	630289.19	1367440.32
605	630204.36	1367380.41
606	630119.95	1367319.90
607	630035.96	1367258.81
608	629952.40	1367197.15
609	629869.26	1367134.90
610	629786.56	1367072.08
611	629704.30	1367008.69
612	629622.47	1366944.73
613	629541.09	1366880.21
614	629460.16	1366815.13
615	629379.68	1366749.48
616	629299.66	1366683.28
617	629220.10	1366616.53
618	629141.00	1366549.23
619	629062.37	1366481.38
620	628984.21	1366413.00
621	628906.53	1366344.07
622	628829.33	1366274.60
623	628752.61	1366204.60
624	628676.37	1366134.07
625	628600.63	1366063.02
626	628525.38	1365991.44
627	628450.63	1365919.35
628	628376.37	1365846.74
629	628302.63	1365773.61
630	628229.39	1365699.98
631	628156.66	1365625.84
632	628084.45	1365551.20
633	628012.75	1365476.06
634	627941.58	1365400.43
635	627870.93	1365324.31
636	627800.82	1365247.70
637	627731.23	1365170.60
638	627662.18	1365093.03
639	627593.67	1365014.98
640	627525.70	1364936.45
641	627458.27	1364857.46

642	627391.40	1364778.00
643	627325.07	1364698.09
644	627259.30	1364617.71
645	627194.09	1364536.88
646	627129.44	1364455.60
647	614127.09	1374778.56
648	609489.15	1366718.51
649	609664.38	1366649.89
650	609101.51	1365671.72
1	624576.92	1359611.00

7.3. Муниципальные образования, в границах территории которых полностью или частично расположена третья подзона приаэродромной территории аэродрома гражданской авиации Уфа, приведены в таблице 4.2.

Таблица 4.2

№ п/п	Муниципальное образование
1	Городской округ «город Уфа»
2	Муниципальный район «Кармаскалинский район»
3	Муниципальный район «Уфимский район»
4	Муниципальный район «Чишминский район»

7.4. Перечень кадастровых кварталов, в границах территорий которых полностью или частично расположена третья подзона приаэродромной территории аэродрома гражданской авиации Уфа, приведен в таблице 4.3.

Таблица 4.3

№ п/п	Номера кадастровых кварталов				
	1	2	3	4	5
1	02:31:010101	02:31:010102	02:31:010103	02:31:010401	02:31:010402
2	02:31:010501	02:31:010601	02:31:010602	02:31:010603	02:31:010701
3	02:31:010801	02:31:010802	02:31:010803	02:31:010804	02:31:010901
4	02:31:010902	02:31:011201	02:31:011401	02:31:011402	02:31:011403
5	02:31:040101	02:31:040201	02:31:040202	02:31:040203	02:31:040204
6	02:31:040401	02:31:040402	02:31:040501	02:31:040601	02:31:040602
7	02:31:040603	02:31:040701	02:31:040702	02:31:040703	02:31:040801
8	02:31:040802	02:31:040803	02:31:040901	02:31:090101	02:31:090102
9	02:31:090103	02:31:090104	02:31:090105	02:31:090106	02:31:090107

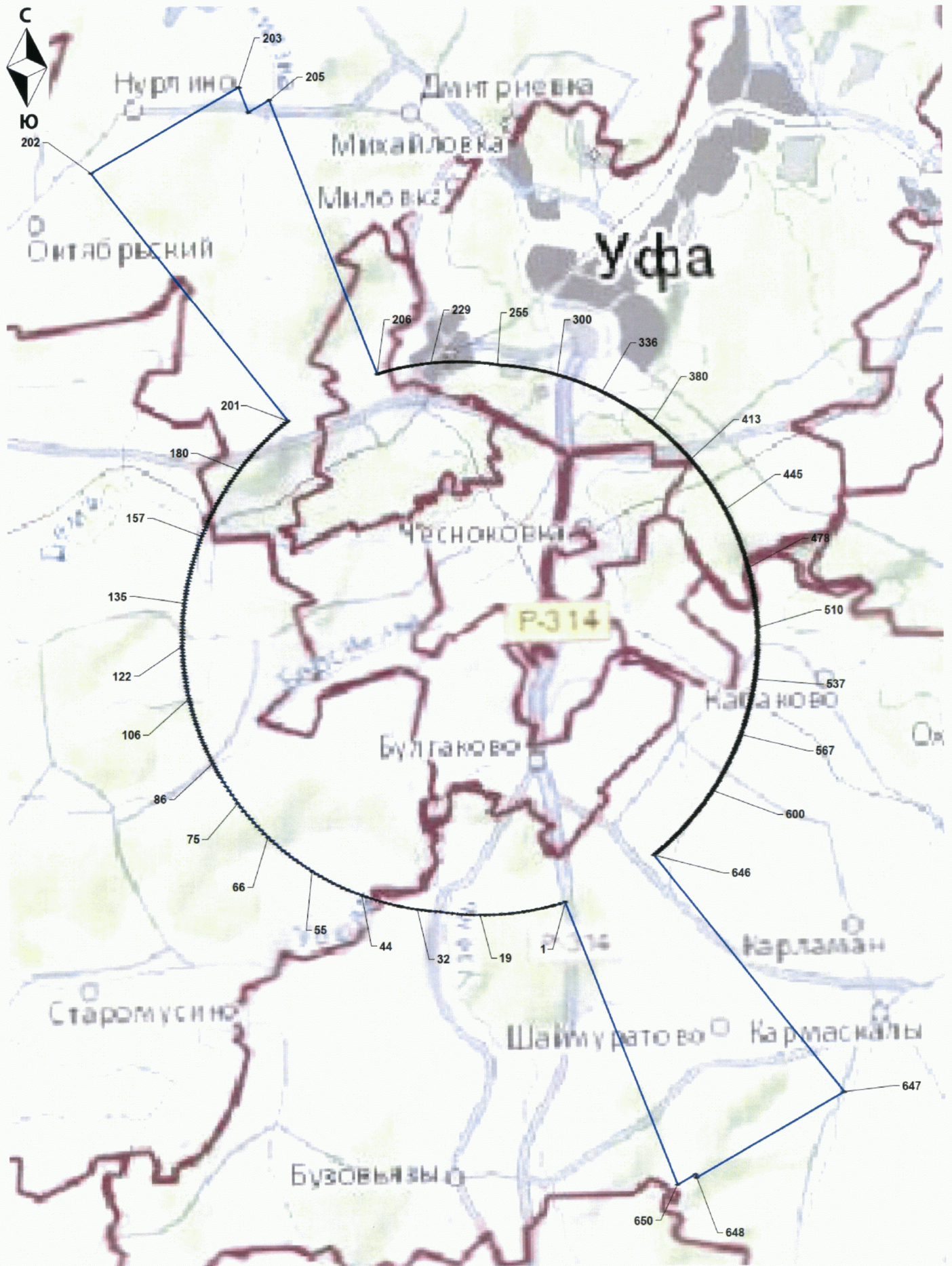
№ п/п	Номера кадастровых кварталов				
	1	2	3	4	5
10	02:31:090108	02:31:090109	02:31:090110	02:31:090111	02:31:090112
11	02:31:090113	02:31:090114	02:31:090115	02:31:090116	02:31:090117
12	02:31:090118	02:31:090119	02:31:090120	02:31:090121	02:31:090122
13	02:31:090123	02:31:090124	02:31:090125	02:31:090126	02:31:090201
14	02:31:090202	02:31:090203	02:31:090204	02:31:090205	02:31:090206
15	02:31:090301	02:31:090401	02:31:090501	02:31:090601	02:31:090602
16	02:31:090701	02:31:090702	02:31:090801	02:31:090802	02:31:090901
17	02:31:090903	02:31:090904	02:31:091001	02:31:091101	02:31:091102
18	02:31:091103	02:31:091201	02:31:091301	02:31:091302	02:31:091303
19	02:31:091305	02:31:091309	02:31:091401	02:31:091405	02:31:091411
20	02:31:091501	02:31:091503	02:31:091507	02:31:091508	02:31:100101
21	02:31:100105	02:31:100201	02:31:100202	02:31:100301	02:31:100302
22	02:31:100304	02:31:100305	02:31:100401	02:31:100402	02:31:100403
23	02:31:100601	02:31:100602	02:31:100701	02:31:100801	02:31:100901
24	02:31:101001	02:31:101002	02:31:101101	02:31:101102	02:31:101103
25	02:31:101104	02:31:101201	02:31:101301	02:31:101401	02:31:110501
26	02:31:110601	02:31:110602	02:31:110603	02:31:110604	02:31:110702
27	02:31:110703	02:31:111101	02:31:111102	02:31:111103	02:31:111301
28	02:31:111401	02:31:111501	02:31:111502	02:31:150101	02:31:150201
29	02:31:150301	02:31:150401	02:31:190102	02:31:190105	02:31:190106
30	02:31:190108	02:31:190112	02:31:190115	02:31:190116	02:31:190119
31	02:31:190120	02:31:190126	02:31:190127	02:31:190202	02:31:190203
32	02:31:190204	02:31:190205	02:31:190206	02:31:191507	02:47:010101
33	02:47:010102	02:47:010104	02:47:010106	02:47:010107	02:47:010108
34	02:47:010109	02:47:010110	02:47:010111	02:47:010115	02:47:010215
35	02:47:030101	02:47:030102	02:47:030103	02:47:030201	02:47:030202
36	02:47:030203	02:47:030204	02:47:030205	02:47:030206	02:47:030207
37	02:47:030208	02:47:030209	02:47:030210	02:47:030211	02:47:030212
38	02:47:030213	02:47:030214	02:47:030215	02:47:030216	02:47:030217
39	02:47:030218	02:47:030302	02:47:030501	02:47:030603	02:47:030701
40	02:47:030801	02:47:030901	02:47:031201	02:47:031301	02:47:031302
41	02:47:031401	02:47:031402	02:47:031403	02:47:031404	02:47:031405
42	02:47:031406	02:47:031407	02:47:031408	02:47:031409	02:47:031410
43	02:47:031411	02:47:031412	02:47:031413	02:47:031414	02:47:040101
44	02:47:041401	02:47:041501	02:47:050489	02:47:050490	02:47:050501
45	02:47:050502	02:47:050503	02:47:050504	02:47:050505	02:47:050506
46	02:47:050507	02:47:050508	02:47:050509	02:47:050510	02:47:050511
47	02:47:050513	02:47:050514	02:47:050801	02:47:050901	02:47:051001
48	02:47:051101	02:47:051201	02:47:051301	02:47:051401	02:47:051501
49	02:47:060102	02:47:060201	02:47:060202	02:47:060203	02:47:060204
50	02:47:060205	02:47:060206	02:47:060207	02:47:060208	02:47:060209

№ п/п	Номера кадастровых кварталов				
	1	2	3	4	5
51	02:47:060210	02:47:060211	02:47:060212	02:47:060301	02:47:060303
52	02:47:060306	02:47:060401	02:47:060402	02:47:060501	02:47:060502
53	02:47:060503	02:47:060601	02:47:060701	02:47:060801	02:47:060901
54	02:47:061001	02:47:061101	02:47:061201	02:47:061202	02:47:061203
55	02:47:061204	02:47:061205	02:47:061301	02:47:061302	02:47:100301
56	02:47:100302	02:47:100303	02:47:100304	02:47:100305	02:47:100306
57	02:47:100307	02:47:100308	02:47:100401	02:47:100402	02:47:100501
58	02:47:100502	02:47:100602	02:47:100701	02:47:100702	02:47:100703
59	02:47:101101	02:47:101201	02:47:101401	02:47:120301	02:47:120302
60	02:47:120303	02:47:120304	02:47:120305	02:47:120306	02:47:120307
61	02:47:120308	02:47:120309	02:47:120401	02:47:120402	02:47:120501
62	02:47:120502	02:47:120503	02:47:120504	02:47:121001	02:47:121101
63	02:47:130801	02:47:140101	02:47:140102	02:47:140103	02:47:140104
64	02:47:140105	02:47:140106	02:47:140501	02:47:140502	02:47:140503
65	02:47:140601	02:47:140701	02:47:140702	02:47:140703	02:47:140704
66	02:47:140705	02:47:140706	02:47:140707	02:47:140708	02:47:140709
67	02:47:140710	02:47:140711	02:47:140712	02:47:140713	02:47:140714
68	02:47:140715	02:47:140716	02:47:140717	02:47:140718	02:47:140719
69	02:47:140720	02:47:140801	02:47:141101	02:47:141201	02:47:141301
70	02:47:141401	02:47:141402	02:47:141403	02:47:141404	02:47:141405
71	02:47:141406	02:47:141407	02:47:141408	02:47:141409	02:47:141410
72	02:47:141411	02:47:141412	02:47:141413	02:47:141414	02:47:141415
73	02:47:141416	02:47:141417	02:47:141418	02:47:141419	02:47:150101
74	02:47:150102	02:47:150103	02:47:150105	02:47:150106	02:47:150107
75	02:47:150108	02:47:150109	02:47:150110	02:47:150111	02:47:150112
76	02:47:150113	02:47:150114	02:47:150115	02:47:150116	02:47:150117
77	02:47:150118	02:47:150119	02:47:150120	02:47:150201	02:47:150301
78	02:47:150302	02:47:150303	02:47:150304	02:47:150401	02:47:150402
79	02:47:150501	02:47:150502	02:47:150503	02:47:150601	02:47:150602
80	02:47:150701	02:47:161001	02:47:180101	02:47:180102	02:47:180103
81	02:47:180206	02:47:180207	02:47:180208	02:47:180209	02:47:180211
82	02:47:180212	02:47:180213	02:47:180501	02:47:180505	02:47:180506
83	02:47:180601	02:47:180602	02:47:180603	02:47:180604	02:47:180605
84	02:47:180606	02:47:180701	02:47:180801	02:47:180901	02:47:180902
85	02:47:180903	02:47:180904	02:47:180905	02:47:180906	02:47:180907
86	02:47:180908	02:47:181001	02:47:181002	02:47:181004	02:47:181101
87	02:47:181102	02:47:190101	02:47:190102	02:47:190103	02:47:190201
88	02:47:190202	02:47:190203	02:47:190204	02:47:190205	02:47:190206
89	02:47:190207	02:47:190301	02:47:190401	02:47:190501	02:47:200101
90	02:47:200102	02:47:200201	02:52:020601	02:52:020602	02:52:020603
91	02:52:020604	02:52:020605	02:52:020606	02:52:020607	02:52:020608

№ п/п	Номера кадастровых кварталов				
	1	2	3	4	5
92	02:52:020609	02:52:020610	02:52:020902	02:52:020903	02:52:020904
93	02:52:020905	02:52:020906	02:52:020907	02:52:020909	02:52:020910
94	02:52:020911	02:52:020912	02:52:020914	02:52:020921	02:52:021001
95	02:52:021002	02:52:021003	02:52:060101	02:52:060102	02:52:060201
96	02:52:060202	02:52:060203	02:52:060204	02:52:060205	02:52:060206
97	02:52:060207	02:52:060208	02:52:060209	02:52:060210	02:52:060211
98	02:52:060212	02:52:060301	02:52:060302	02:52:060303	02:52:060304
99	02:52:060305	02:52:060306	02:52:060401	02:52:060402	02:52:060501
100	02:52:060502	02:52:060503	02:52:060505	02:52:060506	02:52:060601
101	02:52:060602	02:52:060701	02:52:060702	02:52:060703	02:52:060704
102	02:52:060705	02:52:060706	02:52:060707	02:52:060801	02:52:060802
103	02:52:060901	02:52:060902	02:52:061001	02:52:061101	02:52:100803
104	02:52:100804	02:52:101006	02:52:101101	02:52:101102	02:52:101103
105	02:52:101201	02:52:101202	02:52:101301	02:52:101303	02:52:101304
106	02:52:101410	02:52:101411	02:52:101412	02:52:101413	02:55:011101
107	02:55:011102	02:55:011103	02:55:011104	02:55:011105	02:55:011106
108	02:55:011107	02:55:011108	02:55:011109	02:55:011110	02:55:011111
109	02:55:040170	02:55:040171	02:55:040172	02:55:040173	02:55:040609
110	02:55:040610	02:55:050401	02:55:050402	02:55:050403	02:55:050465
111	02:55:050488	02:55:050502	02:55:050504	02:55:050506	02:55:050507
112	02:55:050508	02:55:050521	02:55:050532	02:55:050534	02:55:050547
113	02:55:050610	02:55:050620	02:55:050703	02:55:050704	02:55:050705
114	02:55:050801	02:55:050802	02:55:050803	02:55:050904	02:55:051001
115	02:55:051002	02:55:051003	02:55:051004	02:55:051005	02:55:051006
116	02:55:051007	02:55:051008	02:55:051009	02:55:051010	02:55:051011
117	02:55:051012	02:55:051013	02:55:051014	02:55:051015	02:55:051016

7.5. Графическое изображение внешних границ третьей подзоны приаэродромной территории аэродрома гражданской авиации Уфа приведено на схеме 4.

Схема 4



7.6. Перечень координат характерных точек границ секторов третьей подзоны приаэродромной территории аэродрома гражданской авиации Уфа приведен в таблице 4.4.

Таблица 4.4

Сектор	Характерные точки границ	Координаты, МСК-02, зона 1		Сектор	Характерные точки границ	Координаты, МСК-02, зона 1		
		X	Y			X	Y	
Сектор 3.1.1	1	644683.12	1352843.91	Сектор 3.1.2	36	638233.26	1359763.57	
	2	644675.41	1353094.09		37	637679.25	1359783.85	
	3	644652.32	1353343.32		38	637127.75	1359727.34	
	4	644613.93	1353590.66		39	636589.36	1359595.12	
	5	644560.38	1353835.16		40	636074.43	1359389.73	
	6	644491.88	1354075.90		41	635592.84	1359115.11	
	7	644408.70	1354311.97		42	635153.84	1358776.55	
	8	644311.14	1354542.47		43	634765.87	1358380.54	
	9	644199.57	1354766.53		44	635345.32	1357920.56	
	10	644074.43	1354983.30		45	635469.33	1357853.26	
	11	643936.17	1355191.95		46	638055.37	1356332.36	
	12	643936.17	1355191.95		47	640355.47	1355044.39	
	13	643903.18	1355365.39		48	640434.01	1355000.41	
	14	643862.57	1355537.20		49	640433.22	1354999.04	
	15	643814.41	1355707.06		50	640787.38	1354792.49	
	16	643758.81	1355874.62		51	642966.81	1353567.43	
	17	643695.86	1356039.57		52	643204.03	1353423.01	
	18	643625.70	1356201.58		1	644683.12	1352843.91	
	19	643548.46	1356360.34		Сектор 3.1.2	1	643727.09	1350269.18
	20	643464.29	1356515.53		2	643474.54	1349999.28	
	21	643373.35	1356666.86		3	643198.15	1349753.84	
	22	643275.82	1356814.02		4	642900.28	1349534.96	
	23	643171.90	1356956.74		5	642583.49	1349344.52	
	24	643061.77	1357094.74		6	642250.46	1349184.13	
	25	642945.67	1357227.74		7	641904.05	1349055.16	
	26	642823.81	1357355.49		8	641547.22	1348958.73	
	27	642696.43	1357477.74		9	641183.01	1348895.64	
	28	642563.78	1357594.24		10	640814.52	1348866.45	
	29	642426.12	1357704.79		11	640444.92	1348871.39	
	30	642283.71	1357809.14		12	640077.35	1348910.43	
	31	642136.84	1357907.12		13	639714.96	1348983.24	
	32	641985.79	1357998.51		14	639360.83	1349089.19	
	33	639804.97	1359253.16		15	639018.00	1349227.37	
	34	639306.43	1359495.65		16	638689.38	1349396.61	
	35	638779.15	1359666.89		17	635429.06	1351271.18	

Сектор	Характерные точки границ	Координаты, МСК-02, зона 1	
		Х	У
	18	635429.06	1351271.18
	19	635117.31	1351470.15
	20	634825.26	1351697.06
	21	634555.42	1351949.98
	22	634310.09	1352226.75
	23	634091.37	1352524.98
	24	633901.14	1352842.15
	25	633741.01	1353175.53
	26	633612.35	1353522.27
	27	633516.28	1353879.41
	28	633453.60	1354243.90
	29	633424.85	1354612.63
	30	633430.28	1354982.43
	31	633469.84	1355350.15
	32	633543.20	1355712.64
	33	633649.72	1356066.81
	34	634471.34	1355745.13
	35	634942.12	1355560.81
	36	636685.70	1354580.78
	37	637121.58	1354335.79
	38	640397.68	1352248.02
	39	640473.66	1352199.60
	40	640475.39	1352202.61
	41	642987.84	1350734.26
	42	643427.44	1350495.68
	1	643727.09	1350269.18
Сектор 3.2.1	1	645172.66	1352652.25
	2	645183.17	1352871.90
	3	645160.40	1353316.43
	4	645093.83	1353756.54
	5	644984.10	1354187.92
	6	644832.30	1354606.35
	7	644639.90	1355007.73
	8	644408.78	1355388.15
	9	644408.78	1355388.15
	10	644326.70	1355736.58
	11	644217.18	1356077.38
	12	644080.93	1356408.40
	13	643918.79	1356727.55
	14	643731.79	1357032.79
	15	643521.13	1357322.21

Сектор	Характерные точки границ	Координаты, МСК-02, зона 1	
		Х	У
	16	643288.13	1357593.96
	17	643034.26	1357846.34
	18	642761.14	1358077.74
	19	642470.49	1358286.70
	20	642470.49	1358286.70
	21	640054.30	1359686.56
	22	639681.79	1359878.36
	23	639293.05	1360034.69
	24	638891.45	1360154.19
	25	638480.48	1360235.81
	26	638063.70	1360278.86
	27	637644.72	1360282.95
	28	637227.18	1360248.06
	29	636814.70	1360174.49
	30	636410.84	1360062.87
	31	636019.12	1359914.17
	32	635642.93	1359729.68
	33	635285.52	1359511.00
	34	634950.01	1359260.03
	35	634639.29	1358978.94
	36	634375.00	1358690.82
	37	634765.87	1358380.54
	38	635153.84	1358776.55
	39	635592.84	1359115.11
	40	636074.43	1359389.73
	41	636589.36	1359595.12
	42	637127.75	1359727.34
	43	637679.25	1359783.85
	44	638233.26	1359763.57
	45	638779.15	1359666.89
	46	639306.43	1359495.65
	47	639804.97	1359253.16
	48	641985.79	1357998.51
	49	642136.84	1357907.12
	50	642283.71	1357809.14
	51	642426.12	1357704.79
	52	642563.78	1357594.24
	53	642696.43	1357477.74
	54	642823.81	1357355.49
	55	642945.67	1357227.74
	56	643061.77	1357094.74

Сектор	Характерные точки границ	Координаты, МСК-02, зона 1	
		Х	У
	57	643171.90	1356956.74
	58	643275.82	1356814.02
	59	643373.35	1356666.86
	60	643464.29	1356515.53
	61	643548.46	1356360.34
	62	643625.70	1356201.58
	63	643695.86	1356039.57
	64	643758.81	1355874.62
	65	643814.41	1355707.06
	66	643862.57	1355537.20
	67	643903.18	1355365.39
	68	643936.17	1355191.95
	69	643936.17	1355191.95
	70	644074.43	1354983.30
	71	644199.57	1354766.53
	72	644311.14	1354542.47
	73	644408.70	1354311.97
	74	644491.88	1354075.90
	75	644560.38	1353835.16
	76	644613.93	1353590.66
	77	644652.32	1353343.32
	78	644675.41	1353094.09
	79	644683.12	1352843.91
	1	645172.66	1352652.25
Сектор 3.2.2	1	644115.47	1349960.88
	2	643949.35	1349768.80
	3	643654.16	1349484.46
	4	643334.32	1349228.17
	5	642992.49	1349002.03
	6	642631.51	1348807.94
	7	642254.36	1348647.49
	8	641864.17	1348522.03
	9	641864.17	1348522.03
	10	641516.84	1348442.19
	11	641164.28	1348390.08
	12	640808.70	1348366.04
	13	640452.33	1348370.22
	14	640097.41	1348402.58
	15	639746.16	1348462.93
	16	639400.80	1348550.88
	17	639063.47	1348665.89

Сектор	Характерные точки границ	Координаты, МСК-02, зона 1	
		Х	У
	18	638736.31	1348807.23
	19	638421.35	1348974.03
	20	635179.84	1350837.72
	21	635179.84	1350837.72
	22	634612.29	1351224.49
	23	634110.22	1351693.13
	24	633685.30	1352232.72
	25	633347.45	1352830.69
	26	633104.54	1353473.10
	27	632962.21	1354145.01
	28	632923.79	1354830.74
	29	632990.18	1355514.33
	30	633159.82	1356179.86
	31	633188.54	1356247.37
	32	633649.72	1356066.81
	33	633543.20	1355712.64
	34	633469.84	1355350.15
	35	633430.28	1354982.43
	36	633424.85	1354612.63
	37	633453.60	1354243.90
	38	633516.28	1353879.41
	39	633612.35	1353522.27
	40	633741.01	1353175.53
	41	633901.14	1352842.15
	42	634091.37	1352524.98
	43	634310.09	1352226.75
	44	634555.42	1351949.98
	45	634825.26	1351697.06
	46	635117.31	1351470.15
	47	635429.06	1351271.18
	48	635429.06	1351271.18
	49	638689.38	1349396.61
	50	639018.00	1349227.37
	51	639360.83	1349089.19
	52	639714.96	1348983.24
	53	640077.35	1348910.43
	54	640444.92	1348871.39
	55	640814.52	1348866.45
	56	641183.01	1348895.64
	57	641547.22	1348958.73
	58	641904.05	1349055.16

Сектор	Характерные точки границ	Координаты, МСК-02, зона 1	
		Х	У
	59	642250.46	1349184.13
	60	642583.49	1349344.52
	61	642900.28	1349534.96
	62	643198.15	1349753.84
	63	643474.54	1349999.28
	64	643727.09	1350269.18
	1	644115.47	1349960.88
Сектор 3.2.3	1	645664.42	1352459.71
	2	645682.89	1352810.77
	3	645669.87	1353228.79
	4	645621.96	1353644.27
	5	645539.50	1354054.30
	6	645423.06	1354455.99
	7	645273.45	1354846.55
	8	645091.73	1355223.24
	9	644879.16	1355583.42
	10	644879.16	1355583.42
	11	644774.13	1355988.27
	12	644635.64	1356382.91
	13	644464.64	1356764.60
	14	644262.35	1357130.67
	15	644030.16	1357478.55
	16	643769.72	1357805.80
	17	643482.84	1358110.15
	18	643171.52	1358389.45
	19	642837.95	1358641.76
	20	642484.46	1358865.30
	21	642484.46	1358865.30
	22	640303.64	1360119.95
	23	639892.57	1360331.77
	24	639463.69	1360504.71
	25	639020.67	1360637.28
	26	638567.30	1360728.36
	27	638107.45	1360777.16
	28	637645.06	1360783.27
	29	637184.08	1360746.63
	30	636728.46	1360667.57
	31	636282.09	1360546.74
	32	635848.79	1360385.19
	33	635432.27	1360184.31
	34	635036.10	1359945.80

Сектор	Характерные точки границ	Координаты, МСК-02, зона 1	
		Х	У
	35	634663.65	1359671.71
	36	634318.11	1359364.38
	37	634002.45	1359026.45
	38	633983.32	1359001.74
	39	634375.00	1358690.82
	40	634639.29	1358978.94
	41	634950.01	1359260.03
	42	635285.52	1359511.00
	43	635642.93	1359729.68
	44	636019.12	1359914.17
	45	636410.84	1360062.87
	46	636814.70	1360174.49
	47	637227.18	1360248.06
	48	637644.72	1360282.95
	49	638063.70	1360278.86
	50	638480.48	1360235.81
	51	638891.45	1360154.19
	52	639293.05	1360034.69
	53	639681.79	1359878.36
	54	640054.30	1359686.56
	55	642470.49	1358286.70
	56	642470.49	1358286.70
	57	642761.14	1358077.74
	58	643034.26	1357846.34
	59	643288.13	1357593.96
	60	643521.13	1357322.21
	61	643731.79	1357032.79
	62	643918.79	1356727.55
	63	644080.93	1356408.40
	64	644217.18	1356077.38
	65	644326.70	1355736.58
	66	644408.78	1355388.15
	67	644408.78	1355388.15
	68	644639.90	1355007.73
	69	644832.30	1354606.35
	70	644984.10	1354187.92
	71	645093.83	1353756.54
	72	645160.40	1353316.43
	73	645183.17	1352871.90
	74	645172.66	1352652.25
	1	645664.42	1352459.71

Сектор	Характерные точки границ	Координаты, МСК-02, зона 1	
		Х	У
Сектор 3.2.4	1	644507.65	1349649.56
	2	644343.38	1349457.99
	3	644054.69	1349172.02
	4	643743.72	1348910.43
	5	643412.54	1348674.95
	6	643063.33	1348467.15
	7	643063.33	1348467.15
	8	642636.38	1348261.58
	9	642191.88	1348097.34
	10	641733.82	1347975.92
	11	641266.33	1347898.42
	12	640793.61	1347865.51
	13	640319.89	1347877.51
	14	639849.43	1347934.29
	15	639386.46	1348035.36
	16	638935.14	1348179.81
	17	638499.52	1348366.33
	18	634930.62	1350404.26
	19	634930.62	1350404.26
	20	634609.68	1350605.33
	21	634304.89	1350830.11
	22	634017.98	1351077.32
	23	633750.61	1351345.53
	24	633504.31	1351633.22
	25	633280.48	1351938.72
	26	633080.43	1352260.28
	27	632905.28	1352596.07
	28	632756.06	1352944.15
	29	632633.60	1353302.52
	30	632633.60	1353302.52
	31	632538.62	1353669.14
	32	632471.67	1354041.89
	33	632433.12	1354418.64
	34	632423.20	1354797.23
	35	632441.96	1355175.48
	36	632489.29	1355551.23
	37	632564.93	1355922.32
	38	632668.44	1356286.62
	39	632721.32	1356430.30
	40	633188.54	1356247.37
	41	633159.82	1356179.86

Сектор	Характерные точки границ	Координаты, МСК-02, зона 1	
		Х	У
Сектор 3.2.5	42	632990.18	1355514.33
	43	632923.79	1354830.74
	44	632962.21	1354145.01
	45	633104.54	1353473.10
	46	633347.45	1352830.69
	47	633685.30	1352232.72
	48	634110.22	1351693.13
	49	634612.29	1351224.49
	50	635179.84	1350837.72
	51	635179.84	1350837.72
	52	638421.35	1348974.03
	53	638736.31	1348807.23
	54	639063.47	1348665.89
	55	639400.80	1348550.88
	56	639746.16	1348462.93
	57	640097.41	1348402.58
	58	640452.33	1348370.22
	59	640808.70	1348366.04
	60	641164.28	1348390.08
	61	641516.84	1348442.19
	62	641864.17	1348522.03
	63	641864.17	1348522.03
	64	642254.36	1348647.49
	65	642631.51	1348807.94
	66	642992.49	1349002.03
	67	643334.32	1349228.17
	68	643654.16	1349484.46
	69	643949.35	1349768.80
	70	644115.47	1349960.88
	1	644507.65	1349649.56
	2	645702.29	1352444.87
	3	646150.80	1352269.27
	4	646152.65	1352285.66
	5	646181.12	1353014.67
	6	646112.84	1353741.04
	7	645949.03	1354451.98
	8	645692.56	1355134.99
	9	645347.94	1355778.04
	10	645227.82	1356212.65
	11	645072.49	1356635.97
	11	644883.02	1357045.14

Сектор	Характерные точки границ	Координаты, МСК-02, зона 1		Сектор	Характерные точки границ	Координаты, МСК-02, зона 1	
		Х	У			Х	У
	12	644660.66	1357437.42		53	642484.46	1358865.30
	13	644406.91	1357810.16		54	642837.95	1358641.76
	14	644123.49	1358160.86		55	643171.52	1358389.45
	15	643812.29	1358487.17		56	643482.84	1358110.15
	16	643475.41	1358786.89		57	643769.72	1357805.80
	17	643115.10	1359058.01		58	644030.16	1357478.55
	18	642733.80	1359298.70		59	644262.35	1357130.67
	19	640552.98	1360553.35		60	644464.64	1356764.60
	20	640101.97	1360785.81		61	644635.64	1356382.91
	21	639631.47	1360975.73		62	644774.13	1355988.27
	22	639145.46	1361121.47		63	644879.16	1355583.42
	23	638648.09	1361221.81		64	645091.73	1355223.24
	24	638143.59	1361275.89		65	645273.45	1354846.55
	25	637636.25	1361283.25		66	645423.06	1354455.99
	26	637130.40	1361243.82		67	645539.50	1354054.30
	27	636630.33	1361157.94		68	645621.96	1353644.27
	28	636140.30	1361026.34		69	645669.87	1353228.79
	29	635664.49	1360850.15		70	645682.89	1352810.77
	30	635209.61	1360632.29		71	645664.42	1352459.71
	31	634776.61	1360373.69		1	645702.29	1352444.87
	32	634369.11	1360076.50	Сектор	1	644902.45	1349336.16
	33	633990.56	1359743.24	3.2.6	2	644634.99	1349038.97
	34	633644.12	1359376.70		3	644634.99	1349038.97
	35	633590.51	1359313.55		4	644093.92	1348549.57
	36	633983.32	1359001.74		5	643492.83	1348136.09
	37	634002.45	1359026.45		6	642842.30	1347805.82
	38	634318.11	1359364.38		7	642153.78	1347564.54
	39	634663.65	1359671.71		8	641439.38	1347416.53
	40	635036.10	1359945.80		9	640711.67	1347364.37
	41	635432.27	1360184.31		10	639983.47	1347408.98
	42	635848.79	1360385.19		11	639267.58	1347549.59
	43	636282.09	1360546.74		12	638576.59	1347783.71
	44	636728.46	1360667.57		13	637922.67	1348107.23
	45	637184.08	1360746.63		14	634681.39	1349970.80
	46	637645.06	1360783.27		15	634681.39	1349970.80
	47	638107.45	1360777.16		16	633997.48	1350435.74
	48	638567.30	1360728.36		17	633391.02	1350997.96
	49	639020.67	1360637.28		18	632875.70	1351644.76
	50	639463.69	1360504.71		19	632463.19	1352361.52
	51	639892.57	1360331.77		20	632162.81	1353132.02
	52	640303.64	1360119.95		21	631981.35	1353938.85

Сектор	Характерные точки границ	Координаты, МСК-02, зона 1	
		Х	У
	22	631922.91	1354763.77
	23	631988.82	1355588.12
	24	632177.58	1356393.27
	25	632252.35	1356613.91
	26	632721.32	1356430.30
	27	632668.44	1356286.62
	28	632564.93	1355922.32
	29	632489.29	1355551.23
	30	632441.96	1355175.48
	31	632423.20	1354797.23
	32	632433.12	1354418.64
	33	632471.67	1354041.89
	34	632538.62	1353669.14
	35	632633.60	1353302.52
	36	632633.60	1353302.52
	37	632756.06	1352944.15
	38	632905.28	1352596.07
	39	633080.43	1352260.28
	40	633280.48	1351938.72
	41	633504.31	1351633.22
	42	633750.61	1351345.53
	43	634017.98	1351077.32
	44	634304.89	1350830.11
	45	634609.68	1350605.33
	46	634930.62	1350404.26
	47	634930.62	1350404.26
	48	638499.52	1348366.33
	49	638935.14	1348179.81
	50	639386.46	1348035.36
	51	639849.43	1347934.29
	52	640319.89	1347877.51
	53	640793.61	1347865.51
	54	641266.33	1347898.42
	55	641733.82	1347975.92
	56	642191.88	1348097.34
	57	642636.38	1348261.58
	58	643063.33	1348467.15
	59	643063.33	1348467.15
	60	643412.54	1348674.95
	61	643743.72	1348910.43
	62	644054.69	1349172.02

Сектор	Характерные точки границ	Координаты, МСК-02, зона 1	
		Х	У
	63	644343.38	1349457.99
	64	644507.65	1349649.56
	1	644902.45	1349336.16
Сектор 3.2.7	1	646173.22	1352260.50
	2	646631.82	1352080.95
	3	646666.46	1352416.83
	4	646682.16	1352754.13
	5	646678.86	1353091.78
	6	646656.57	1353428.71
	7	646615.36	1353763.84
	8	646555.36	1354096.13
	9	646476.76	1354424.52
	10	646379.82	1354747.97
	11	646264.83	1355065.45
	12	646132.17	1355375.96
	13	645982.24	1355678.51
	14	645815.54	1355972.16
	15	645705.67	1356359.93
	16	645570.02	1356739.45
	17	645409.19	1357109.01
	18	645223.91	1357466.94
	19	645015.03	1357811.62
	20	644783.47	1358141.50
	21	644530.29	1358455.09
	22	644256.63	1358750.98
	23	643963.73	1359027.82
	24	643652.89	1359284.38
	25	643325.54	1359519.49
	26	642983.14	1359732.09
	27	640802.31	1360986.74
	28	640431.58	1361183.11
	29	640048.04	1361353.08
	30	639653.56	1361495.84
	31	639250.06	1361610.69
	32	638839.53	1361697.06
	33	638423.96	1361754.53
	34	638005.40	1361782.83
	35	637585.88	1361781.80
	36	637167.46	1361751.47
	37	636752.18	1361691.97
	38	636342.07	1361603.59

Сектор	Характерные точки границ	Координаты, МСК-02, зона 1	
		Х	У
	39	635939.14	1361486.78
	40	635545.36	1361342.09
	41	635162.65	1361170.24
	42	634792.88	1360972.07
	43	634437.87	1360748.55
	44	634099.34	1360500.76
	45	633778.96	1360229.93
	46	633478.28	1359937.37
	47	633198.79	1359624.51
	48	633590.51	1359313.55
	49	633644.12	1359376.70
	50	633990.56	1359743.24
	51	634369.11	1360076.50
	52	634776.61	1360373.69
	53	635209.61	1360632.29
	54	635664.49	1360850.15
	55	636140.30	1361026.34
	56	636630.33	1361157.94
	57	637130.40	1361243.82
	58	637636.25	1361283.25
	59	638143.59	1361275.89
	60	638648.09	1361221.81
	61	639145.46	1361121.47
	62	639631.47	1360975.73
	63	640101.97	1360785.81
	64	640552.98	1360553.35
	65	642733.80	1359298.70
	66	643115.10	1359058.01
	67	643475.41	1358786.89
	68	643812.29	1358487.17
	69	644123.49	1358160.86
	70	644406.91	1357810.16
	71	644660.66	1357437.42
	72	644883.02	1357045.14
	73	645072.49	1356635.97
	74	645227.82	1356212.65
	75	645347.94	1355778.04
	76	645692.56	1355134.99
	77	645949.03	1354451.98
	78	646112.84	1353741.04
	79	646181.12	1353014.67

Сектор	Характерные точки границ	Координаты, МСК-02, зона 1	
		Х	У
	80	646152.65	1352285.66
	81	646150.80	1352269.27
	1	646173.22	1352260.50
Сектор 3.2.8	1	645294.18	1349025.20
	2	644816.57	1348515.15
	3	644282.91	1348064.09
	4	643700.42	1347678.13
	5	643077.00	1347362.51
	6	642421.12	1347121.51
	7	641741.67	1346958.40
	8	641047.86	1346875.39
	9	640349.11	1346873.60
	10	639654.89	1346953.06
	11	638974.61	1347112.70
	12	638317.51	1347350.34
	13	637692.49	1347662.77
	14	634432.17	1349537.34
	15	633847.43	1349920.52
	16	633311.24	1350369.12
	17	632830.87	1350877.04
	18	632412.83	1351437.39
	19	632062.82	1352042.56
	20	631785.57	1352684.34
	21	631584.86	1353354.01
	22	631463.40	1354042.48
	23	631422.85	1354740.41
	24	631463.76	1355438.32
	25	631585.57	1356126.73
	26	631786.62	1356796.29
	27	632252.35	1356613.91
	28	632177.58	1356393.27
	29	631988.82	1355588.12
	30	631922.91	1354763.77
	31	631981.35	1353938.85
	32	632162.81	1353132.02
	33	632463.19	1352361.52
	34	632875.70	1351644.76
	35	633391.02	1350997.96
	36	633997.48	1350435.74
	37	634681.39	1349970.80
	38	634681.39	1349970.80

Сектор	Характерные точки границ	Координаты, МСК-02, зона 1	
		Х	У
	39	637922.67	1348107.23
	40	638576.59	1347783.71
	41	639267.58	1347549.59
	42	639983.47	1347408.98
	43	640711.67	1347364.37
	44	641439.38	1347416.53
	45	642153.78	1347564.54
	46	642842.30	1347805.82
	47	643492.83	1348136.09
	48	644093.92	1348549.57
	49	644634.99	1349038.97
	50	644902.45	1349336.16
	1	645294.18	1349025.20
Сектор 3.3.1	1	653141.51	1349532.26
	2	653287.38	1349971.59
	3	653419.63	1350415.21
	4	653538.12	1350862.69
	5	653642.75	1351313.62
	6	653733.42	1351767.57
	7	653810.03	1352224.09
	8	653872.53	1352682.77
	9	653920.84	1353143.15
	10	653954.92	1353604.80
	11	653974.74	1354067.29
	12	653980.27	1354530.17
	13	653971.53	1354992.99
	14	653948.50	1355455.33
	15	653911.22	1355916.74
	16	653859.72	1356376.77
	17	653794.05	1356835.00
	18	653714.27	1357290.99
	19	653620.46	1357744.29
	20	653512.71	1358194.49
	21	653391.12	1358641.14
	22	653255.80	1359083.83
	23	653106.88	1359522.13
	24	652944.51	1359955.63
	25	652768.85	1360383.92
	26	652580.05	1360806.58
	27	652378.30	1361223.21
	28	652163.78	1361633.42

Сектор	Характерные точки границ	Координаты, МСК-02, зона 1	
		Х	У
	29	651936.72	1362036.81
	30	651697.31	1362433.01
	31	651445.79	1362821.62
	32	651182.40	1363202.30
	33	650907.39	1363574.66
	34	650621.02	1363938.36
	35	650323.57	1364293.05
	36	650015.31	1364638.40
	37	649696.54	1364974.06
	38	649367.56	1365299.73
	39	649028.70	1365615.10
	40	648680.26	1365919.86
	41	648322.59	1366213.72
	42	647956.01	1366496.40
	43	647580.89	1366767.64
	44	647197.58	1367027.18
	45	646806.44	1367274.76
	46	646407.85	1367510.15
	47	646002.19	1367733.14
	48	645589.84	1367943.50
	49	645171.19	1368141.04
	50	644746.65	1368325.56
	51	644316.61	1368496.90
	52	643881.50	1368654.88
	53	643441.71	1368799.36
	54	642997.68	1368930.21
	55	642549.82	1369047.29
	56	642098.56	1369150.49
	57	641644.33	1369239.73
	58	641187.57	1369314.90
	59	640728.70	1369375.94
	60	640268.16	1369422.79
	61	639806.41	1369455.42
	62	639343.86	1369473.77
	63	638880.97	1369477.85
	64	638418.17	1369467.64
	65	637955.91	1369443.15
	66	637494.62	1369404.42
	67	637034.75	1369351.46
	68	636576.73	1369284.34
	69	636121.00	1369203.12

Сектор	Характерные точки границ	Координаты, МСК-02, зона 1	
		Х	У
	70	635668.00	1369107.88
	71	635218.14	1368998.71
	72	634771.88	1368875.70
	73	634329.62	1368738.98
	74	633891.78	1368588.68
	75	633458.80	1368424.95
	76	633031.07	1368247.93
	77	632609.01	1368057.79
	78	632193.02	1367854.72
	79	631783.49	1367638.92
	80	631380.82	1367410.58
	81	630985.38	1367169.92
	82	630597.56	1366917.17
	83	630217.72	1366652.58
	84	629846.23	1366376.40
	85	629483.44	1366088.88
	86	629129.69	1365790.30
	87	628785.32	1365480.95
	88	628450.66	1365161.13
	89	628126.03	1364831.12
	90	627811.74	1364491.26
	91	627508.08	1364141.86
	92	633198.79	1359624.51
	93	633478.28	1359937.37
	94	633778.96	1360229.93
	95	634099.34	1360500.76
	96	634437.87	1360748.55
	97	634792.88	1360972.07
	98	635162.65	1361170.24
	99	635545.36	1361342.09
	100	635939.14	1361486.78
	101	636342.07	1361603.59
	102	636752.18	1361691.97
	103	637167.46	1361751.47
	104	637585.88	1361781.80
	105	638005.40	1361782.83
	106	638423.96	1361754.53
	107	638839.53	1361697.06
	108	639250.06	1361610.69
	109	639653.56	1361495.84
	110	640048.04	1361353.08

Сектор	Характерные точки границ	Координаты, МСК-02, зона 1	
		Х	У
	111	640431.58	1361183.11
	112	640802.31	1360986.74
	113	642983.14	1359732.09
	114	642983.14	1359732.09
	115	643325.54	1359519.49
	116	643652.89	1359284.38
	117	643963.73	1359027.82
	118	644256.63	1358750.98
	119	644530.29	1358455.09
	120	644783.47	1358141.50
	121	645015.03	1357811.62
	122	645223.91	1357466.94
	123	645409.19	1357109.01
	124	645570.02	1356739.45
	125	645705.67	1356359.93
	126	645815.54	1355972.16
	127	645982.24	1355678.51
	128	646132.17	1355375.96
	129	646264.83	1355065.45
	130	646379.82	1354747.97
	131	646476.76	1354424.52
	132	646555.36	1354096.13
	133	646615.36	1353763.84
	134	646656.57	1353428.71
	135	646678.86	1353091.78
	136	646682.16	1352754.13
	137	646666.46	1352416.83
	138	646631.82	1352080.95
	1	653141.51	1349532.26
Сектор 3.3.2	1	650510.91	1344884.10
	2	650208.02	1344531.34
	3	649894.34	1344188.13
	4	649570.18	1343854.82
	5	649235.84	1343531.71
	6	648891.65	1343219.12
	7	648537.93	1342917.34
	8	648175.03	1342626.68
	9	647803.30	1342347.40
	10	647423.09	1342079.77
	11	647034.76	1341824.06
	12	646638.70	1341580.51

Сектор	Характерные точки границ	Координаты, МСК-02, зона 1	
		X	Y
	13	646235.28	1341349.35
	14	645824.89	1341130.80
	15	645407.93	1340925.08
	16	644984.78	1340732.38
	17	644555.87	1340552.89
	18	644121.61	1340386.78
	19	643682.40	1340234.20
	20	643238.67	1340095.31
	21	642790.85	1339970.24
	22	642339.38	1339859.11
	23	641884.67	1339762.03
	24	641427.17	1339679.09
	25	640967.33	1339610.36
	26	640505.57	1339555.92
	27	640042.35	1339515.82
	28	639578.11	1339490.09
	29	639113.29	1339478.77
	30	638648.35	1339481.85
	31	638183.72	1339499.35
	32	637719.86	1339531.23
	33	637257.21	1339577.48
	34	636796.22	1339638.05
	35	636337.33	1339712.87
	36	635880.97	1339801.88
	37	635427.59	1339904.99
	38	634977.63	1340022.10
	39	634531.51	1340153.11
	40	634089.67	1340297.87
	41	633652.53	1340456.26
	42	633220.50	1340628.13
	43	632794.01	1340813.30
	44	632373.46	1341011.60
	45	631959.26	1341222.83
	46	631551.81	1341446.81
	47	631151.50	1341683.30
	48	630758.70	1341932.09
	49	630373.81	1342192.94
	50	629997.18	1342465.58
	51	629629.19	1342749.77
	52	629270.18	1343045.23
	53	628920.50	1343351.67

Сектор	Характерные точки границ	Координаты, МСК-02, зона 1	
		X	Y
	54	628580.49	1343668.80
	55	628250.47	1343996.32
	56	627930.75	1344333.91
	57	627621.66	1344681.25
	58	627323.48	1345038.00
	59	627036.50	1345403.82
	60	626760.99	1345778.36
	61	626497.22	1346161.25
	62	626245.45	1346552.14
	63	626005.92	1346950.65
	64	625778.85	1347356.38
	65	625564.46	1347768.96
	66	625362.97	1348187.99
	67	625174.56	1348613.06
	68	624999.41	1349043.76
	69	624837.70	1349479.69
	70	624689.57	1349920.41
	71	624555.18	1350365.52
	72	624434.64	1350814.58
	73	624328.08	1351267.16
	74	624235.60	1351722.82
	75	624157.29	1352181.13
	76	624093.22	1352641.65
	77	624043.45	1353103.94
	78	624008.03	1353567.54
	79	623987.00	1354032.02
	80	623980.38	1354496.93
	81	623988.16	1354961.81
	82	624010.35	1355426.24
	83	624046.93	1355889.75
	84	624097.85	1356351.91
	85	624163.08	1356812.27
	86	624242.54	1357270.38
	87	624336.15	1357725.81
	88	624443.84	1358178.12
	89	624565.50	1358626.88
	90	624701.01	1359071.65
	91	624850.23	1359512.01
	92	631786.62	1356796.25
	93	631585.57	1356126.73
	94	631463.76	1355438.32

Сектор	Характерные точки границ	Координаты, МСК-02, зона 1	
		X	Y
	95	631422.85	1354740.41
	96	631463.40	1354042.48
	97	631584.86	1353354.01
	98	631785.57	1352684.34
	99	632062.82	1352042.56
	100	632412.83	1351437.39
	101	632830.87	1350877.04
	102	633311.24	1350369.12
	103	633847.43	1349920.52
	104	634432.17	1349537.34
	105	637692.49	1347662.77
	106	638317.51	1347350.34
	107	638974.61	1347112.70
	108	639654.89	1346953.06
	109	640349.11	1346873.60
	110	641047.86	1346875.39
	111	641741.67	1346958.40
	112	642421.12	1347121.51
	113	643077.00	1347362.51
	114	643700.42	1347678.13
	115	644282.91	1348064.09
	116	644816.57	1348515.15
	117	645294.18	1349025.20
	1	650510.91	1344884.10
Сектор 3.4.1а	1	643472.74	1350471.09
	2	643427.44	1350495.68
	3	643431.93	1350503.49
	1	643472.74	1350471.09
Сектор 3.4.1б	1	643427.44	1350495.68
	2	642987.84	1350734.26
	3	643035.90	1350817.85
	4	643431.93	1350503.49
	1	643427.44	1350495.68
Сектор 3.4.1в	1	642987.84	1350734.26
	2	643035.90	1350817.85
	3	642639.92	1351132.19
	4	642556.92	1350987.92
	1	642987.84	1350734.26
Сектор 3.4.1г	1	642556.92	1350987.92
	2	642126.01	1351241.58
	3	642243.93	1351446.54

Сектор	Характерные точки границ	Координаты, МСК-02, зона 1	
		X	Y
	4	642639.92	1351132.19
	1	642556.92	1350987.92
Сектор 3.4.1д	1	642126.01	1351241.58
	2	641695.11	1351495.23
	3	641847.93	1351760.88
	4	642243.93	1351446.54
	1	642126.01	1351241.58
Сектор 3.4.1е	1	641695.12	1351495.23
	2	641264.20	1351748.89
	3	641451.94	1352075.23
	4	641847.93	1351760.88
	1	641695.12	1351495.23
Сектор 3.4.1ж	1	641264.20	1351748.89
	2	640833.30	1352002.54
	3	641055.95	1352389.57
	4	641451.94	1352075.23
	1	641264.20	1351748.89
Сектор 3.4.1з	1	640833.30	1352002.54
	2	640397.69	1352248.03
	3	640659.96	1352703.91
	4	641055.95	1352389.57
	1	640833.30	1352002.54
Сектор 3.4.1и	1	640659.96	1352703.91
	2	640397.68	1352248.02
	3	637124.54	1354333.90
	4	637296.12	1354639.16
Сектор 3.4.1к	1	640659.96	1352703.91
	1	637124.55	1354333.90
	2	637296.12	1354639.17
	3	636825.33	1354823.49
	4	636685.70	1354580.78
Сектор 3.4.1л	1	637124.55	1354333.90
	1	636685.70	1354580.78
	2	636825.33	1354823.49
	3	636354.54	1355007.81
	4	636249.83	1354825.77
Сектор 3.4.1м	1	636685.70	1354580.78
	1	636249.82	1354825.78
	2	636354.54	1355007.81
	3	635883.73	1355192.14

Сектор	Характерные точки границ	Координаты, МСК-02, зона 1	
		Х	У
	4	635813.93	1355070.78
	1	636249.82	1354825.78
Сектор 3.4.1н	1	635813.93	1355070.78
	2	635883.75	1355192.14
	3	635412.96	1355376.46
	4	635378.05	1355315.78
	1	635813.93	1355070.78
Сектор 3.4.1о	1	635378.66	1355315.44
	2	634942.16	1355560.78
	3	635412.96	1355376.46
	1	635378.05	1355315.78
Сектор 3.4.2а	1	642647.75	1352244.26
	2	642221.92	1352410.98
	3	642289.58	1352528.57
	1	642647.75	1352244.26
Сектор 3.4.2б	1	642221.95	1352410.97
	2	641751.13	1352595.30
	3	641893.59	1352842.92
	4	642289.58	1352528.58
	1	642221.95	1352410.97
Сектор 3.4.2в	1	641751.13	1352595.30
	2	641280.34	1352779.63
	3	641497.59	1353157.26
	4	641893.59	1352842.92
	1	641751.13	1352595.30
Сектор 3.4.2г	1	641280.34	1352779.63
	2	640809.23	1352963.40
	3	641101.60	1353471.61
	4	641497.59	1353157.27
	1	641280.34	1352779.63
Сектор 3.4.2д	1	640967.86	1353239.14
	2	640596.38	1353457.81
	3	640760.22	1353742.60
	4	641101.60	1353471.61
	1	640967.86	1353239.14
Сектор 3.4.2е	1	640596.38	1353457.81
	2	640163.07	1353707.27
	3	640364.23	1354056.94
	4	640760.22	1353742.60
	1	640596.38	1353457.81

Сектор	Характерные точки границ	Координаты, МСК-02, зона 1	
		Х	У
Сектор 3.4.2ж	1	640163.07	1353707.27
	2	640364.23	1354056.94
	3	639968.23	1354371.30
	4	639730.86	1353958.68
	1	640163.07	1353707.27
Сектор 3.4.2з	1	640809.55	1352963.95
	2	637445.72	1354899.20
	3	637623.37	1355200.97
	4	637459.74	1355297.07
	5	637683.39	1355685.78
	6	639968.23	1354371.29
	7	639730.86	1353958.68
	8	640967.86	1353239.13
Сектор 3.4.2и	1	640809.55	1352963.95
	1	637683.39	1355685.78
	2	637459.74	1355297.07
	3	637189.35	1355456.25
	4	637387.94	1355801.46
Сектор 3.4.2к	1	637683.39	1355685.78
	1	637445.72	1354899.20
	2	637623.27	1355200.80
	3	637189.35	1355456.25
	4	637049.72	1355213.55
Сектор 3.4.2л	1	637445.72	1354899.20
	1	636917.15	1355985.78
	2	636653.73	1355527.89
	3	637049.72	1355213.55
	4	637189.35	1355456.25
Сектор 3.4.2м	5	637387.94	1355801.46
	1	636917.15	1355985.78
	1	636653.73	1355527.89
	2	636257.74	1355842.23
	3	636446.36	1356170.11
Сектор 3.4.2н	4	636917.15	1355985.78
	1	636653.73	1355527.89
	1	636257.73	1355842.24
	2	635861.75	1356156.58
	3	635975.57	1356354.43
Сектор 3.4.2н	4	636446.36	1356170.11
	1	636257.73	1355842.24

Сектор	Характерные точки границ	Координаты, МСК-02, зона 1	
		Х	У
Сектор 3.4.2о	1	635975.57	1356354.43
	2	635861.75	1356156.58
	3	635466.81	1356470.08
	4	635504.78	1356538.76
	1	635975.57	1356354.43
Сектор 3.4.3а	1	643204.03	1353423.01
	2	642877.68	1353550.78
	3	642906.67	1353601.24
	1	643204.03	1353423.01
Сектор 3.4.3б	1	642877.68	1353550.78
	2	642906.67	1353601.24
	3	642470.70	1353846.30
	4	642406.86	1353735.12
	1	642877.68	1353550.78
Сектор 3.4.3в	1	642406.86	1353735.12
	2	641936.07	1353919.45
	3	642034.91	1354091.26
	4	642470.70	1353846.30
	1	642406.86	1353735.12
Сектор 3.4.3г	1	641936.07	1353919.45
	2	641465.28	1354103.77
	3	641599.03	1354336.26
	4	642034.91	1354091.26
	1	641936.07	1353919.45
Сектор 3.4.3д	1	641464.73	1354103.99
	2	641059.41	1354262.68
	3	641223.26	1354547.48
	4	641598.15	1354336.76
	1	641464.73	1354103.99
Сектор 3.4.3е	1	641059.41	1354262.68
	2	640588.62	1354447.00
	3	640787.38	1354792.49
	4	641223.26	1354547.48
	1	641059.41	1354262.68
Сектор 3.4.3ж	1	640588.62	1354447.00
	2	640117.83	1354631.33
	3	640355.44	1355044.36
	4	640787.38	1354792.49
	1	640588.62	1354447.00

Сектор	Характерные точки границ	Координаты, МСК-02, зона 1	
		Х	У
Сектор 3.4.3з	1	640117.84	1354631.32
	2	640355.47	1355044.39
	3	638055.37	1356332.36
	4	637833.00	1355945.81
	1	640117.84	1354631.32
Сектор 3.4.3и	1	638054.75	1356331.26
	2	637832.99	1355945.82
	3	637584.48	1356143.09
	4	637784.32	1356490.46
	1	638054.75	1356331.26
Сектор 3.4.3к	1	637584.48	1356143.09
	2	637188.49	1356457.44
	3	637353.42	1356744.13
	4	637784.32	1356490.46
	1	637584.48	1356143.09
Сектор 3.4.3л	1	637188.49	1356457.44
	2	636792.49	1356771.78
	3	636922.52	1356997.79
	4	637353.42	1356744.13
	1	637188.49	1356457.44
Сектор 3.4.3м	1	636792.49	1356771.78
	2	636396.50	1357086.12
	3	636493.26	1357250.49
	4	636922.52	1356997.79
	1	636792.49	1356771.78
Сектор 3.4.3н	1	636396.50	1357086.12
	2	636000.51	1357400.47
	3	636060.72	1357505.12
	4	636493.26	1357250.49
	1	636396.50	1357086.12
Сектор 3.4.3о	1	636000.51	1357400.47
	2	635604.52	1357714.81
	3	635629.82	1357758.78
	4	636060.72	1357505.12
	1	636000.51	1357400.47
Сектор 3.4.3п	1	635604.52	1357714.81
	2	635345.32	1357920.56
	3	635629.82	1357758.78
	1	635604.52	1357714.81

Сектор	Характерные точки границ	Координаты, МСК-02, зона 1	
		Х	У
Сектор 3.5.1	1	641097.72	1352462.16
	2	641238.58	1352707.03
	3	640857.65	1352867.06
	4	640767.89	1352711.04
	1	641097.72	1352462.16
Сектор 3.5.2	1	641499.94	1352158.65
	2	641097.72	1352462.16
	3	641238.58	1352707.03
	4	641703.14	1352511.87
	1	641499.94	1352158.65
Сектор 3.5.3	1	641902.16	1351855.14
	2	641499.94	1352158.65
	3	641703.14	1352511.87
	4	642167.69	1352316.71
	1	641902.16	1351855.14
Сектор 3.5.4	1	642304.39	1351551.64
	2	641902.16	1351855.14
	3	642167.69	1352316.71
	4	642632.25	1352121.55
	1	642304.39	1351551.64
Сектор 3.5.5	1	642706.61	1351248.13
	2	642304.39	1351551.64
	3	642632.28	1352121.54
	4	643096.81	1351926.39
	1	642706.61	1351248.13
Сектор 3.5.6	1	643108.62	1350944.24
	2	642706.61	1351248.13
	3	643096.81	1351926.39
	4	643561.40	1351731.22
	1	643108.62	1350944.24
Сектор 3.5.7	1	643561.40	1351731.22
	2	643108.62	1350944.24
	3	643512.42	1350640.09
	4	644025.95	1351536.06
	1	643561.40	1351731.22
Сектор 3.5.8	1	643913.32	1350337.58
	2	643512.42	1350640.09
	3	644025.95	1351536.06
	4	644490.51	1351340.90
	1	643913.32	1350337.58

Сектор	Характерные точки границ	Координаты, МСК-02, зона 1	
		Х	У
Сектор 3.5.9	1	644315.54	1350034.07
	2	643913.32	1350337.58
	3	644490.51	1351340.90
	4	644955.07	1351145.74
	1	644315.54	1350034.07
Сектор 3.5.10	1	644717.77	1349730.56
	2	644315.54	1350034.07
	3	644955.07	1351145.74
	4	645419.63	1350950.58
	1	644717.77	1349730.56
Сектор 3.5.11	1	645119.99	1349427.05
	2	644717.77	1349730.56
	3	645419.63	1350950.58
	4	645884.18	1350755.42
	1	645119.99	1349427.05
Сектор 3.5.12	1	645522.22	1349123.55
	2	645119.99	1349427.05
	3	645884.18	1350755.42
	4	646348.74	1350560.26
	1	645522.22	1349123.55
Сектор 3.5.13	1	645924.44	1348820.04
	2	645522.22	1349123.55
	3	646348.74	1350560.26
	4	646813.30	1350365.10
	1	645924.44	1348820.04
Сектор 3.5.14	1	646326.67	1348516.53
	2	645924.44	1348820.04
	3	646813.30	1350365.10
	4	647277.85	1350169.94
	1	646326.67	1348516.53
Сектор 3.5.15	1	646737.00	1348227.10
	2	646624.33	1348291.92
	3	646326.67	1348516.53
	4	647277.85	1350169.94
	5	647621.68	1350025.50
	6	647734.31	1349960.70
Сектор 3.5.16	1	646737.00	1348227.10
	2	647170.51	1347977.99
	3	647734.31	1349960.70

Сектор	Характерные точки границ	Координаты, МСК-02, зона 1	
		Х	У
	4	648167.70	1349711.36
	1	647170.51	1347977.99
Сектор 3.5.17	1	647603.78	1347728.43
	2	647170.38	1347977.76
	3	648167.73	1349711.35
	4	648601.09	1349462.02
	1	647603.78	1347728.43
Сектор 3.5.18	1	648037.56	1347478.88
	2	649034.48	1349212.71
	3	648601.08	1349462.03
	4	647603.69	1347728.47
	1	648037.56	1347478.88
Сектор 3.5.19	1	648470.50	1347229.81
	2	649467.86	1348963.37
	3	649034.37	1349212.76
	4	648037.04	1347479.18
	1	648470.50	1347229.81
Сектор 3.5.20	1	648903.92	1346980.45
	2	649901.27	1348714.03
	3	649467.86	1348963.37
	4	648470.49	1347229.80
	1	648903.92	1346980.45
Сектор 3.5.21	1	649337.34	1346731.10
	2	650334.69	1348464.68
	3	649901.27	1348714.03
	4	648903.92	1346980.45
	1	649337.34	1346731.10
Сектор 3.5.22	1	649337.34	1346731.10
	2	649770.74	1346481.76
	3	650768.06	1348215.37
	4	650334.70	1348464.68
	1	649337.34	1346731.10
Сектор 3.5.23	1	653237.94	1344487.05
	2	653315.95	1344442.16
	3	654313.30	1346175.74
	4	654235.18	1346220.68
	1	653237.94	1344487.05
Сектор 3.6.1	1	640206.18	1354303.61
	2	640295.95	1354459.64
	3	640537.51	1354358.15

Сектор	Характерные точки границ	Координаты, МСК-02, зона 1	
		Х	У
	4	640415.34	1354145.79
	1	640206.18	1354303.61
Сектор 3.6.2	1	640817.57	1353842.28
	2	641002.07	1354162.99
	3	640537.51	1354358.15
	4	640415.34	1354145.79
	1	640817.57	1353842.28
Сектор 3.6.3	1	641164.32	1353580.63
	2	641402.56	1353994.75
	3	641001.79	1354163.11
	4	640817.57	1353842.28
	1	641164.32	1353580.63
Сектор 3.6.4	1	641566.55	1353277.12
	2	641164.32	1353580.63
	3	641402.56	1353994.75
	4	641867.12	1353799.59
	1	641566.55	1353277.12
Сектор 3.6.5	1	641968.77	1352973.61
	2	641566.55	1353277.12
	3	641867.12	1353799.59
	4	642331.67	1353604.43
	1	641968.77	1352973.61
Сектор 3.6.6	1	642371.00	1352670.10
	2	641968.77	1352973.61
	3	642331.67	1353604.43
	4	642796.23	1353409.27
	1	642371.00	1352670.10
Сектор 3.6.7	1	642773.22	1352366.59
	2	642374.77	1352676.62
	3	642796.23	1353409.27
	4	643260.82	1353214.10
	1	642773.22	1352366.59
Сектор 3.6.8	1	643175.45	1352063.09
	2	642773.25	1352366.57
	3	643260.82	1353214.10
	4	643725.37	1353018.94
	1	643175.45	1352063.09
Сектор 3.6.9	1	643577.67	1351759.58
	2	643175.45	1352063.09
	3	643725.37	1353018.94

Сектор	Характерные точки границ	Координаты, МСК-02, зона 1	
		X	Y
	4	644189.90	1352823.79
	1	643577.67	1351759.58
Сектор 3.6.10	1	644025.95	1351536.06
	2	643682.90	1351680.18
	3	643577.67	1351759.58
	4	644189.90	1352823.79
	5	644654.49	1352628.62
	1	644025.95	1351536.06
Сектор 3.6.11	1	644490.51	1351340.90
	2	644025.95	1351536.06
	3	644654.49	1352628.62
	4	645119.05	1352433.46
	1	644490.51	1351340.90
Сектор 3.6.12	1	644955.07	1351145.74
	2	644490.51	1351340.90
	3	645119.05	1352433.46
	4	645583.38	1352238.39
	1	644955.07	1351145.74
Сектор 3.6.13	1	645419.63	1350950.58
	2	644955.07	1351145.74
	3	645583.38	1352238.39
	4	646048.16	1352043.14
	1	645419.63	1350950.58
Сектор 3.6.14	1	645884.18	1350755.42
	2	645419.63	1350950.58
	3	646048.16	1352043.14
	4	646512.72	1351847.98
	1	645884.18	1350755.42
Сектор 3.6.15	1	646348.74	1350560.26
	2	645884.18	1350755.42
	3	646512.72	1351847.98
	4	646977.28	1351652.82
	1	646348.74	1350560.26
Сектор 3.6.16	1	646813.30	1350365.10
	2	646348.74	1350560.26
	3	646977.28	1351652.82
	4	647059.97	1351618.08
	5	647416.22	1351413.13
1	646813.30	1350365.10	

Сектор	Характерные точки границ	Координаты, МСК-02, зона 1	
		X	Y
Сектор 3.6.17	1	647277.85	1350169.94
	2	646813.30	1350365.10
	3	647416.21	1351413.13
	4	647849.61	1351163.79
	1	647277.85	1350169.94
Сектор 3.6.18	1	647734.31	1349960.70
	2	647621.68	1350025.50
	3	647277.85	1350169.94
	4	647849.64	1351163.77
	5	648282.98	1350914.46
	1	647734.31	1349960.70
Сектор 3.6.19	1	648167.71	1349711.37
	2	647734.29	1349960.72
	3	648282.98	1350914.46
	4	648716.38	1350665.11
	1	648167.71	1349711.37
Сектор 3.6.20	1	648601.10	1349462.04
	2	648167.70	1349711.36
	3	648716.37	1350665.12
	4	649149.78	1350415.78
	1	648601.10	1349462.04
Сектор 3.6.21	1	649034.48	1349212.69
	2	648601.10	1349462.04
	3	649149.76	1350415.80
	4	649583.18	1350166.46
	1	649034.48	1349212.69
Сектор 3.6.22	1	649467.86	1348963.37
	2	649034.49	1349212.70
	3	649583.19	1350166.45
	4	650016.56	1349917.12
	1	649467.86	1348963.37
Сектор 3.7.1	1	637248.02	1354736.05
	2	636867.09	1354896.08
	3	637007.96	1355140.95
	4	637337.78	1354892.07
	1	637248.02	1354736.05
Сектор 3.7.2	1	636867.09	1354896.08
	2	636402.53	1355091.24
	3	636605.73	1355444.46
	4	637007.96	1355140.95

Сектор	Характерные точки границ	Координаты, МСК-02, зона 1	
		Х	У
	1	636867.09	1354896.08
Сектор 3.7.3	1	636402.53	1355091.24
	2	635937.97	1355286.40
	3	636203.51	1355747.97
	4	636605.73	1355444.46
	1	636402.53	1355091.24
Сектор 3.7.4	1	635937.97	1355286.40
	2	635473.42	1355481.56
	3	635801.28	1356051.48
	4	636203.51	1355747.97
	1	635937.97	1355286.40
Сектор 3.7.5	1	635473.42	1355481.56
	2	635008.86	1355676.72
	3	635399.06	1356354.99
	4	635801.28	1356051.48
	1	635473.42	1355481.56
Сектор 3.7.6	1	635008.86	1355676.72
	2	634544.30	1355871.88
	3	634996.83	1356658.49
	4	635399.06	1356354.99
	1	635008.86	1355676.72
Сектор 3.7.7	1	634544.27	1355871.89
	2	634079.75	1356067.04
	3	634594.61	1356962.00
	4	634996.83	1356658.49
	1	634544.27	1355871.89
Сектор 3.7.8	1	634079.75	1356067.04
	2	633615.19	1356262.20
	3	634184.83	1357252.39
	4	634649.39	1357057.23
	1	634079.75	1356067.04
Сектор 3.7.9	1	633615.19	1356262.20
	2	633150.63	1356457.36
	3	633720.27	1357447.55
	4	634184.83	1357252.39
	1	633615.19	1356262.20
Сектор 3.7.10	1	633150.63	1356457.36
	2	632686.07	1356652.52
	3	633255.72	1357642.71
	4	633720.27	1357447.55

Сектор	Характерные точки границ	Координаты, МСК-02, зона 1	
		Х	У
	1	633150.63	1356457.36
Сектор 3.7.11	1	632686.07	1356652.52
	2	632221.52	1356847.68
	3	632791.16	1357837.87
	4	633255.72	1357642.71
	1	632686.07	1356652.52
Сектор 3.7.12	1	632221.52	1356847.68
	2	631756.96	1357042.84
	3	632326.60	1358033.03
	4	632791.16	1357837.87
	1	632221.52	1356847.68
Сектор 3.7.13	1	631756.96	1357042.84
	2	631292.40	1357238.00
	3	631862.04	1358228.19
	4	632326.60	1358033.03
	1	631756.96	1357042.84
Сектор 3.7.14	1	631292.40	1357238.00
	2	630827.84	1357433.16
	3	631397.49	1358423.35
	4	631862.04	1358228.19
	1	631292.40	1357238.00
Сектор 3.7.15	1	630829.96	1357432.27
	2	630484.00	1357577.61
	3	630371.38	1357642.40
	4	630932.93	1358618.51
	5	631397.49	1358423.35
	1	630829.96	1357432.27
Сектор 3.7.16	1	629938.02	1357891.77
	2	630486.68	1358845.49
	3	630741.26	1358699.03
	4	630932.93	1358618.51
	5	630371.39	1357642.40
1	629938.02	1357891.77	
Сектор 3.7.17	1	629938.02	1357891.77
	2	629503.32	1358138.82
	3	630053.34	1359094.79
	4	630486.68	1358845.49
	1	629938.02	1357891.77
Сектор 3.7.18	1	629503.32	1358138.82
	2	630053.29	1359094.81

Сектор	Характерные точки границ	Координаты, МСК-02, зона 1	
		X	Y
	3	629619.90	1359344.16
	4	629071.20	1358390.41
	1	629503.32	1358138.82
Сектор 3.7.19	1	629071.21	1358390.40
	2	629619.87	1359344.17
	3	629186.50	1359593.48
	4	628637.83	1358639.73
	1	629071.21	1358390.40
Сектор 3.8.1	1	637505.29	1355857.47
	2	636972.17	1356081.43
	3	637133.46	1356361.79
	4	637595.05	1356013.49
	1	637505.29	1355857.47
Сектор 3.8.2	1	636972.17	1356081.43
	2	636507.62	1356276.59
	3	636731.24	1356665.30
	4	637133.46	1356361.79
	1	636972.17	1356081.43
Сектор 3.8.3	1	636507.62	1356276.59
	2	636043.06	1356471.75
	3	636329.01	1356968.81
	4	636731.24	1356665.30
	1	636507.62	1356276.59
Сектор 3.8.4	1	636043.06	1356471.75
	2	635578.50	1356666.91
	3	635926.79	1357272.32
	4	636329.01	1356968.81
	1	636043.06	1356471.75
Сектор 3.8.5	1	635578.50	1356666.91
	2	635113.94	1356862.07
	3	635524.56	1357575.82
	4	635926.79	1357272.32
	1	635578.50	1356666.91
Сектор 3.8.6	1	635113.94	1356862.07
	2	634649.39	1357057.23
	3	635122.33	1357879.33
	4	635524.56	1357575.82
	1	635113.94	1356862.07
Сектор 3.8.7	1	634649.39	1357057.23
	2	634184.83	1357252.39

Сектор	Характерные точки границ	Координаты, МСК-02, зона 1	
		X	Y
	3	634720.11	1358182.84
	4	635122.33	1357879.33
	1	634649.39	1357057.23
Сектор 3.8.8	1	634184.83	1357252.39
	2	633720.27	1357447.55
	3	634317.88	1358486.35
	4	634720.11	1358182.84
	1	634184.83	1357252.39
Сектор 3.8.9	1	633720.27	1357447.55
	2	633255.72	1357642.71
	3	633915.66	1358789.86
	4	634317.88	1358486.35
	1	633720.27	1357447.55
Сектор 3.8.10	1	633255.72	1357642.71
	2	632791.16	1357837.87
	3	633513.43	1359093.37
	4	633915.66	1358789.86
	1	633255.72	1357642.71
Сектор 3.8.11	1	632791.16	1357837.87
	2	632326.60	1358033.03
	3	633111.21	1359396.88
	4	633513.43	1359093.37
	1	632791.16	1357837.87
Сектор 3.8.12	1	632326.60	1358033.03
	2	631862.04	1358228.19
	3	632708.98	1359700.39
	4	633111.21	1359396.88
	1	632326.60	1358033.03
Сектор 3.8.13	1	631862.04	1358228.19
	2	631397.49	1358423.35
	3	632306.76	1360003.89
	4	632708.98	1359700.39
	1	631862.04	1358228.19
Сектор 3.8.14	1	631397.49	1358423.35
	2	630932.93	1358618.51
	3	631904.53	1360307.40
	4	632306.76	1360003.89
	1	631397.49	1358423.35
Сектор 3.8.15	1	630932.93	1358618.51
	2	630741.26	1358699.03

Сектор	Характерные точки границ	Координаты, МСК-02, зона 1	
		Х	У
	3	630486.68	1358845.49
	4	631484.00	1360579.09
	5	631738.62	1360432.61
	6	631904.53	1360307.40
	1	630932.93	1358618.51
Сектор 3.8.16	1	630486.68	1358845.49
	2	630053.28	1359094.82
	3	631050.63	1360828.40
	4	631484.00	1360579.09
	1	630486.68	1358845.49
Сектор 3.8.17	1	630053.30	1359094.84
	2	629619.90	1359344.16
	3	630617.21	1361077.77
	4	631050.61	1360828.43
	1	630053.30	1359094.84
Сектор 3.8.18	1	629619.90	1359344.16
	2	629186.50	1359593.49
	3	630183.82	1361327.09
	4	630617.22	1361077.76
	1	629619.90	1359344.16
Сектор 3.8.19	1	629186.50	1359593.49
	2	630183.82	1361327.09
	3	629750.46	1361576.41
	4	628753.12	1359842.85
	1	629186.50	1359593.49
Сектор 3.8.20	1	628753.12	1359842.85
	2	628319.73	1360092.18
	3	629317.03	1361825.76
	4	629750.46	1361576.41
	1	628753.12	1359842.85
Сектор 3.8.21	1	628319.72	1360092.16
	2	629317.07	1361825.74
	3	628883.64	1362075.08
	4	627886.33	1360341.49
	1	628319.72	1360092.16
Сектор 3.8.22	1	624257.67	1362429.10
	2	625255.01	1364162.68
	3	625046.98	1364282.36
	4	624049.64	1362548.78
	1	624257.67	1362429.10

Сектор	Характерные точки границ	Координаты, МСК-02, зона 1	
		Х	У
Сектор 3.9.1а	1	641451.94	1352075.23
	2	641499.94	1352158.65
	3	641097.71	1352462.16
	4	641055.95	1352389.57
	1	641451.94	1352075.23
Сектор 3.9.1б	1	641847.94	1351760.87
	2	641902.16	1351855.14
	3	641499.94	1352158.65
	4	641451.94	1352075.23
	1	641847.94	1351760.87
Сектор 3.9.1в	1	642243.93	1351446.54
	2	642304.41	1351551.62
	3	641902.16	1351855.14
	4	641847.94	1351760.87
	1	642243.93	1351446.54
Сектор 3.9.1г	1	642639.92	1351132.19
	2	642706.61	1351248.13
	3	642304.41	1351551.62
	4	642243.93	1351446.54
	1	642639.92	1351132.19
Сектор 3.9.1д	1	643035.93	1350817.84
	2	643108.84	1350944.62
	3	642706.61	1351248.13
	4	642639.92	1351132.19
	1	643035.93	1350817.84
Сектор 3.9.1е	1	643431.93	1350503.49
	2	643035.91	1350817.85
	3	643108.84	1350944.62
	4	643511.09	1350641.09
	1	643431.93	1350503.49
Сектор 3.9.1ж	1	643827.92	1350189.14
	2	643431.93	1350503.49
	3	643511.09	1350641.09
	4	643913.32	1350337.58
	1	643827.92	1350189.14
Сектор 3.9.1з	1	644223.91	1349874.80
	2	643827.92	1350189.14
	3	643913.32	1350337.58
	4	644315.54	1350034.07
	1	644223.91	1349874.80

Сектор	Характерные точки границ	Координаты, МСК-02, зона 1	
		Х	У
Сектор 3.9.1и	1	644619.90	1349560.45
	2	644717.77	1349730.56
	3	644315.54	1350034.07
	4	644223.91	1349874.80
	1	644619.90	1349560.45
Сектор 3.9.1к	1	645015.90	1349246.11
	2	645119.99	1349427.05
	3	644717.77	1349730.56
	4	644619.90	1349560.45
	1	645015.90	1349246.11
Сектор 3.9.1л	1	645411.89	1348931.77
	2	645522.22	1349123.55
	3	645119.99	1349427.05
	4	645015.90	1349246.11
	1	645411.89	1348931.77
Сектор 3.9.1м	1	645807.88	1348617.42
	2	645924.44	1348820.04
	3	645522.22	1349123.55
	4	645411.89	1348931.77
	1	645807.88	1348617.42
Сектор 3.9.1н	1	646203.87	1348303.08
	2	646326.67	1348516.53
	3	645924.44	1348820.04
	4	645807.88	1348617.42
	1	646203.87	1348303.08
Сектор 3.9.1о	1	646599.87	1347988.74
	2	646737.00	1348227.10
	3	646624.33	1348291.92
	4	646326.67	1348516.53
	5	646203.87	1348303.08
	1	646599.87	1347988.74
Сектор 3.9.1п	1	646995.86	1347674.39
	2	647170.39	1347977.77
	3	646737.00	1348227.10
	4	646599.86	1347988.74
	1	646995.86	1347674.39
Сектор 3.9.2а	1	641055.95	1352389.57
	2	640659.96	1352703.91
	3	640809.55	1352963.95
	4	641280.34	1352779.63

Сектор	Характерные точки границ	Координаты, МСК-02, зона 1	
		Х	У
	5	641238.58	1352707.03
	6	640857.65	1352867.06
	7	640767.89	1352711.04
	8	641097.72	1352462.16
	1	641055.95	1352389.57
Сектор 3.9.2б	1	641703.14	1352511.87
	2	641238.58	1352707.03
	3	641280.34	1352779.63
	4	641751.13	1352595.30
	1	641703.14	1352511.87
Сектор 3.9.2в	1	642167.69	1352316.71
	2	641703.14	1352511.87
	3	641751.13	1352595.30
	4	642221.92	1352410.98
	1	642167.69	1352316.71
Сектор 3.9.2г	1	642632.25	1352121.55
	2	642167.69	1352316.71
	3	642221.95	1352410.97
	4	642692.74	1352226.64
	1	642632.25	1352121.55
Сектор 3.9.3а	1	640760.22	1353742.60
	2	640817.57	1353842.28
	3	640415.34	1354145.79
	4	640364.23	1354056.94
	1	640760.22	1353742.60
Сектор 3.9.3б	1	641101.60	1353471.61
	2	640760.22	1353742.60
	3	640817.57	1353842.28
	4	641164.32	1353580.63
	1	641101.60	1353471.61
Сектор 3.9.3в	1	641497.59	1353157.26
	2	641101.68	1353471.54
	3	641164.32	1353580.63
	4	641566.55	1353277.12
	1	641497.59	1353157.26
Сектор 3.9.3г	1	641893.59	1352842.92
	2	641497.59	1353157.27
	3	641566.55	1353277.12
	4	641968.77	1352973.61
	1	641893.59	1352842.92

Сектор	Характерные точки границ	Координаты, МСК-02, зона 1	
		Х	У
Сектор 3.9.3д	1	642289.58	1352528.58
	2	641893.59	1352842.92
	3	641968.77	1352973.61
	4	642371.00	1352670.10
	1	642289.58	1352528.58
Сектор 3.9.3е	1	642692.71	1352226.65
	2	642647.75	1352244.26
	3	642289.58	1352528.58
	4	642371.00	1352670.10
	5	642773.25	1352366.57
	1	642692.71	1352226.65
Сектор 3.9.3ж	1	643096.82	1351926.39
	2	642632.28	1352121.54
	3	642773.22	1352366.59
	4	643175.45	1352063.09
	1	643096.82	1351926.39
Сектор 3.9.3з	1	643561.37	1351731.23
	2	643096.81	1351926.39
	3	643175.45	1352063.09
	4	643577.67	1351759.58
	1	643561.37	1351731.23
Сектор 3.9.3и	1	643682.90	1351680.18
	2	643561.37	1351731.23
	3	643577.71	1351759.55
	1	643682.90	1351680.18
Сектор 3.9.4а	1	640364.23	1354056.94
	2	640415.34	1354145.79
	3	640206.18	1354303.61
	4	640295.95	1354459.64
	5	640537.51	1354358.15
	6	640588.62	1354447.00
	7	640117.83	1354631.33
	8	639968.24	1354371.29
	1	640364.23	1354056.94
Сектор 3.9.4б	1	641001.79	1354163.11
	2	640537.51	1354358.15
	3	640588.62	1354447.00
	4	641059.41	1354262.68
	1	641001.79	1354163.11

Сектор	Характерные точки границ	Координаты, МСК-02, зона 1	
		Х	У
Сектор 3.9.4в	1	641402.20	1353994.90
	2	641002.07	1354162.99
	3	641059.41	1354262.68
	4	641464.73	1354103.99
	1	641402.20	1353994.90
Сектор 3.9.4г	1	641867.12	1353799.59
	2	641402.56	1353994.75
	3	641465.28	1354103.77
	4	641936.07	1353919.45
	1	641867.12	1353799.59
Сектор 3.9.4д	1	642331.67	1353604.43
	2	641867.12	1353799.59
	3	641936.07	1353919.45
	4	642406.86	1353735.12
	1	642331.67	1353604.43
Сектор 3.9.4е	1	642860.30	1353382.35
	2	642331.67	1353604.43
	3	642406.86	1353735.12
	4	642877.68	1353550.78
	1	642800.51	1353416.75
Сектор 3.9.4ж	1	643260.82	1353214.10
	2	643348.47	1353366.46
	3	642877.68	1353550.78
	4	642796.23	1353409.27
	1	643260.82	1353214.10
Сектор 3.9.4з	1	643725.37	1353018.94
	2	643260.82	1353214.10
	3	643348.47	1353366.46
	4	643818.82	1353181.37
	1	643725.37	1353018.94
Сектор 3.9.4и	1	644189.93	1352823.78
	2	643725.37	1353018.94
	3	643818.82	1353181.37
	4	644289.55	1352996.94
	1	644189.93	1352823.78
Сектор 3.9.4к	1	644654.49	1352628.62
	2	644189.93	1352823.78
	3	644289.55	1352996.94
	4	644760.84	1352813.48
	1	644654.49	1352628.62

Сектор	Характерные точки границ	Координаты, МСК-02, зона 1	
		Х	У
Сектор 3.9.4л	1	645119.05	1352433.46
	2	644654.49	1352628.62
	3	644760.84	1352813.48
	4	645231.63	1352629.16
	1	645119.05	1352433.46
Сектор 3.9.4м	1	645583.60	1352238.30
	2	645119.05	1352433.46
	3	645231.63	1352629.16
	4	645702.30	1352444.88
	1	645583.60	1352238.30
Сектор 3.9.4н	1	646048.16	1352043.14
	2	645583.38	1352238.39
	3	645702.20	1352444.92
	4	646173.21	1352260.51
	1	646048.16	1352043.14
Сектор 3.9.4о	1	646512.72	1351847.98
	2	646048.16	1352043.14
	3	646173.21	1352260.51
	4	646644.00	1352076.18
	1	646512.72	1351847.98
Сектор 3.9.4п	1	646977.28	1351652.82
	2	646512.72	1351847.98
	3	646644.00	1352076.18
	4	647114.79	1351891.86
	1	646977.28	1351652.82
Сектор 3.9.5	1	654933.53	1347434.12
	2	653585.96	1347961.70
	3	654241.71	1349101.51
	4	654176.67	1349126.97
	5	653141.51	1349532.26
	6	647114.79	1351891.86
	7	646977.28	1351652.82
	8	647059.97	1351618.08
	9	647416.22	1351413.13
	10	647849.61	1351163.80
	11	648283.01	1350914.47
	12	648716.39	1350665.10
	13	649149.76	1350415.80
	14	649583.17	1350166.45
	15	650016.56	1349917.12
	16	649467.86	1348963.37

Сектор	Характерные точки границ	Координаты, МСК-02, зона 1		
		Х	У	
	17	649901.27	1348714.03	
	18	650334.69	1348464.68	
	19	650768.06	1348215.37	
	20	649770.73	1346481.75	
	21	649337.34	1346731.10	
	22	648903.95	1346980.42	
	23	648470.55	1347229.75	
	24	648037.17	1347479.10	
	25	647603.77	1347728.43	
	26	647170.39	1347977.77	
	27	646995.86	1347674.39	
	28	650510.91	1344884.10	
	29	652539.85	1343272.75	
	30	653237.94	1344487.05	
	31	654235.18	1346220.68	
	1	654933.53	1347434.12	
	Сектор 3.10.1а	1	636825.33	1354823.49
		2	636354.54	1355007.81
		3	636402.53	1355091.24
		4	636867.09	1354896.08
		1	636825.33	1354823.49
	Сектор 3.10.1б	1	636354.54	1355007.81
		2	636402.53	1355091.24
		3	635937.97	1355286.40
		4	635883.75	1355192.14
		1	636354.54	1355007.81
	Сектор 3.10.1в	1	635883.75	1355192.14
		2	635937.97	1355286.40
		3	635473.42	1355481.56
		4	635412.96	1355376.46
		1	635883.75	1355192.14
Сектор 3.10.1г	1	635412.96	1355376.46	
	2	635473.42	1355481.56	
	3	635008.86	1355676.72	
	4	634942.16	1355560.79	
	1	635412.96	1355376.46	
Сектор 3.10.1д	1	634942.16	1355560.79	
	2	634471.34	1355745.13	
	3	634544.30	1355871.88	
	4	635008.86	1355676.72	
	1	634942.16	1355560.79	

Сектор	Характерные точки границ	Координаты, МСК-02, зона 1	
		Х	У
Сектор 3.10.1е	1	634471.34	1355745.13
	2	634544.27	1355871.89
	3	634079.75	1356067.04
	4	634000.58	1355929.44
	1	634471.34	1355745.13
Сектор 3.10.1ж	1	634000.58	1355929.44
	2	633529.79	1356113.76
	3	633615.19	1356262.20
	4	634079.75	1356067.04
	1	634000.58	1355929.44
Сектор 3.10.1з	1	633529.79	1356113.76
	2	633059.00	1356298.09
	3	633150.63	1356457.36
	4	633615.19	1356262.20
	1	633529.79	1356113.76
Сектор 3.10.1и	1	633059.00	1356298.09
	2	633150.63	1356457.36
	3	632686.07	1356652.52
	4	632588.21	1356482.41
	1	633059.00	1356298.09
Сектор 3.10.1к	1	632588.21	1356482.41
	2	632686.07	1356652.52
	3	632221.52	1356847.68
	4	632117.42	1356666.74
	1	632588.21	1356482.41
Сектор 3.10.1л	1	632117.42	1356666.74
	2	632221.52	1356847.68
	3	631756.96	1357042.84
	4	631646.63	1356851.06
	1	632117.42	1356666.74
Сектор 3.10.1м	1	631646.63	1356851.06
	2	631756.96	1357042.84
	3	631292.40	1357238.00
	4	631175.84	1357035.39
	1	631646.63	1356851.06
Сектор 3.10.1н	1	631175.84	1357035.39
	2	630705.05	1357219.71
	3	630827.84	1357433.16
	4	631292.40	1357238.00
	1	631175.84	1357035.39

Сектор	Характерные точки границ	Координаты, МСК-02, зона 1	
		Х	У
Сектор 3.10.2а	1	636825.33	1354823.49
	2	637296.11	1354639.16
	3	637445.72	1354899.20
	4	637049.72	1355213.55
	5	637007.96	1355140.95
	6	637337.78	1354892.07
	7	637248.02	1354736.05
	1	636825.33	1354823.49
Сектор 3.10.2б	1	637007.96	1355140.95
	2	636605.73	1355444.46
	3	636653.73	1355527.89
	4	637049.72	1355213.55
	1	637007.96	1355140.95
Сектор 3.10.2в	1	636605.73	1355444.46
	2	636203.51	1355747.97
	3	636257.74	1355842.23
	4	636653.73	1355527.89
	1	636605.73	1355444.46
Сектор 3.10.2г	1	636203.51	1355747.97
	2	635801.28	1356051.48
	3	635861.75	1356156.58
	4	636257.74	1355842.23
	1	636203.51	1355747.97
Сектор 3.10.2д	1	635801.28	1356051.48
	2	635399.06	1356354.99
	3	635466.91	1356470.24
	4	635861.75	1356156.58
	1	635801.28	1356051.48
Сектор 3.10.3а	1	637387.94	1355801.46
	2	636917.15	1355985.78
	3	636972.17	1356081.43
	4	637436.73	1355886.27
	1	637387.94	1355801.46
Сектор 3.10.3б	1	636917.15	1355985.78
	2	636446.36	1356170.11
	3	636507.62	1356276.59
	4	636972.17	1356081.43
	1	636917.15	1355985.78

Сектор	Характерные точки границ	Координаты, МСК-02, зона 1	
		Х	У
Сектор 3.10.3в	1	636446.36	1356170.11
	2	635975.57	1356354.43
	3	636043.06	1356471.75
	4	636507.62	1356276.59
	1	636446.36	1356170.11
Сектор 3.10.3г	1	635975.57	1356354.43
	2	635504.78	1356538.76
	3	635578.50	1356666.91
	4	636043.06	1356471.75
	1	635975.57	1356354.43
Сектор 3.10.3д	1	635578.50	1356666.91
	2	635399.06	1356354.99
	3	634996.82	1356658.51
	4	635113.94	1356862.07
	1	635578.50	1356666.91
Сектор 3.10.3е	1	635113.94	1356862.07
	2	634996.83	1356658.49
	3	634594.61	1356962.00
	4	634649.39	1357057.23
	1	635113.94	1356862.07
Сектор 3.10.4а	1	637683.40	1355685.78
	2	637833.00	1355945.81
	3	637584.48	1356143.09
	4	637535.69	1356058.28
	5	637595.05	1356013.49
	6	637505.29	1355857.47
	7	637436.73	1355886.27
	8	637387.94	1355801.46
	1	637683.40	1355685.78
Сектор 3.10.4б	1	637535.69	1356058.28
	2	637133.46	1356361.79
	3	637188.49	1356457.44
	4	637584.48	1356143.09
	1	637535.69	1356058.28
Сектор 3.10.4в	1	637133.46	1356361.79
	2	636731.24	1356665.30
	3	636792.49	1356771.78
	4	637188.49	1356457.44
	1	637133.46	1356361.79

Сектор	Характерные точки границ	Координаты, МСК-02, зона 1	
		Х	У
Сектор 3.10.4г	1	636731.24	1356665.30
	2	636329.01	1356968.81
	3	636396.50	1357086.12
	4	636792.49	1356771.78
	1	636731.24	1356665.30
Сектор 3.10.4д	1	636329.01	1356968.81
	2	635926.79	1357272.32
	3	636000.51	1357400.47
	4	636396.50	1357086.12
	1	636329.01	1356968.81
Сектор 3.10.4е	1	635926.79	1357272.32
	2	635524.56	1357575.82
	3	635604.52	1357714.81
	4	636000.51	1357400.47
	1	635926.79	1357272.32
Сектор 3.10.4ж	1	635524.56	1357575.82
	2	635122.33	1357879.33
	3	635208.53	1358029.15
	4	635604.52	1357714.81
	1	635524.56	1357575.82
Сектор 3.10.4з	1	635122.33	1357879.33
	2	634720.11	1358182.84
	3	634812.53	1358343.50
	4	635208.53	1358029.15
	1	635122.33	1357879.33
Сектор 3.10.4и	1	634720.11	1358182.84
	2	634317.88	1358486.35
	3	634416.54	1358657.84
	4	634812.53	1358343.50
	1	634720.11	1358182.84
Сектор 3.10.4к	1	634317.88	1358486.35
	2	633915.66	1358789.86
	3	634020.55	1358972.19
	4	634416.54	1358657.84
	1	634317.88	1358486.35
Сектор 3.10.4л	1	633915.66	1358789.86
	2	633513.43	1359093.37
	3	633624.56	1359286.53
	4	634020.55	1358972.19
	1	633915.66	1358789.86

Сектор	Характерные точки границ	Координаты, МСК-02, зона 1	
		X	Y
Сектор 3.10.4м	1	633513.43	1359093.37
	2	633111.21	1359396.88
	3	633228.56	1359600.87
	4	633624.56	1359286.53
	1	633513.43	1359093.37
Сектор 3.10.4н	1	633111.21	1359396.88
	2	632708.98	1359700.39
	3	632832.57	1359915.22
	4	633228.56	1359600.87
	1	633111.21	1359396.88
Сектор 3.10.4о	1	632708.98	1359700.39
	2	632306.76	1360003.89
	3	632436.58	1360229.56
	4	632832.57	1359915.22
	1	632708.98	1359700.39
Сектор 3.10.4п	1	632306.76	1360003.89
	2	632436.58	1360229.56
	3	632040.59	1360543.90
	4	631904.53	1360307.40
	1	632306.76	1360003.89
Сектор 3.10.5	1	632040.59	1360543.90
	2	627508.08	1364141.86
	3	625953.16	1365376.19
	4	625255.01	1364162.68
	5	624257.67	1362429.10
	6	623559.53	1361215.59

Сектор	Характерные точки границ	Координаты, МСК-02, зона 1	
		X	Y
	7	623733.74	1361144.73
	8	623172.25	1360168.98
	9	624850.23	1359512.01
	10	630705.05	1357219.71
	11	630827.84	1357433.16
	12	630484.00	1357577.61
	13	630371.39	1357642.40
	14	629938.00	1357891.73
	15	629504.61	1358141.07
	16	629071.22	1358390.40
	17	628637.83	1358639.73
	18	629186.50	1359593.49
	19	628753.12	1359842.85
	20	628319.75	1360092.15
	21	627886.34	1360341.48
	22	628883.64	1362075.10
	23	629317.03	1361825.76
	24	629750.43	1361576.44
	25	630183.82	1361327.09
	26	630617.21	1361077.75
	27	631050.60	1360828.42
	28	631484.00	1360579.09
	29	631738.62	1360432.61
	30	631904.53	1360307.40
	1	632040.59	1360543.90

7.7. Графические изображения границ секторов третьей подзоны приаэродромной территории аэродрома гражданской авиации Уфа приведены на схеме 5.

8. Описание границ четвертой подзоны:

8.1. Четвертая подзона приаэродромной территории аэродрома гражданской авиации Уфа выделяется по границам зон действия средств радиотехнического обеспечения полетов воздушных судов и авиационной электросвязи (далее – РТОП и АС), обозначенным в аэронавигационном паспорте аэродрома гражданской авиации Уфа.

Граница четвертой подзоны приаэродромной территории аэродрома гражданской авиации Уфа определена путем совмещения границ зон ограничения размещения объектов, создающих помехи в работе наземных объектов средств и систем обслуживания воздушного движения, навигации, посадки и связи, предназначенных для организации воздушного движения. Контур подзоны выделен по максимально удаленным от средств РТОП и АС границам зон ограничений.

В составе четвертой подзоны определены высотные ограничения для окружающей застройки. В границах выделенных участков наклонных поверхностей ограничения застройки указаны высоты от минимальной к максимальной отметке по их границам в направлении от места установки средств РТОП и АС.

8.2. Перечень координат характерных точек границ четвертой подзоны приаэродромной территории аэродрома гражданской авиации Уфа приведен в таблице 5.1.

Таблица 5.1

Обозначение характерных точек границ	Координаты МСК-02, зона 1	
	X	Y
1	622453.59	1355709.68
2	622524.87	1356494.38
3	622637.01	1357274.14
4	622738.63	1357787.64
5	622789.99	1358047.00
6	622983.18	1358810.80
7	623097.70	1359181.30
8	623215.74	1359563.10
9	623487.81	1360302.52
10	623523.87	1360386.72
11	623797.73	1361026.25

12	624145.42	1361732.94
13	624529.36	1362420.14
14	624949.01	1363086.25
15	625402.67	1363729.30
16	625516.03	1363873.25
17	625889.59	1364347.53
18	626408.01	1364939.31
19	626412.56	1364943.97
20	626956.59	1365502.91
21	627386.61	1365900.90
22	627533.97	1366037.25
23	628138.45	1366540.00
24	628768.48	1367010.46
25	629422.23	1367447.18
26	630097.81	1367848.99
27	630793.64	1368214.57
28	631507.49	1368543.23
29	631511.37	1368544.78
30	632237.44	1368834.00
31	632981.70	1369085.99
32	633342.69	1369187.33
33	633430.34	1368997.92
34	633640.81	1368543.11
35	633851.34	1368088.35
36	633995.77	1367776.40
37	634056.53	1367798.11
38	634304.34	1367882.19
39	634554.00	1367961.98
40	634804.71	1368037.16
41	635056.94	1368108.34
42	635310.31	1368174.46
43	635564.65	1368236.62
44	635820.01	1368294.09
45	636076.46	1368347.40
46	636334.00	1368395.95
47	636520.91	1368427.84
48	636523.91	1368428.58
49	636779.24	1368486.17
50	637035.70	1368539.34
51	637293.28	1368587.87
52	637551.39	1368632.03
53	637810.05	1368671.69
54	638069.58	1368706.70
55	638329.53	1368737.30
56	638590.28	1368762.98

57	638851.09	1368784.59
58	639112.54	1368801.37
59	639373.96	1368813.40
60	639635.71	1368821.37
61	639897.51	1368824.50
62	640159.29	1368823.09
63	640421.01	1368816.99
64	640682.58	1368806.46
65	640943.97	1368790.98
66	641204.91	1368771.45
67	641465.77	1368747.31
68	641725.80	1368718.24
69	641985.66	1368685.11
70	642244.57	1368647.21
71	642502.97	1368604.82
72	642760.29	1368557.81
73	643017.00	1368506.32
74	643272.98	1368450.63
75	643527.73	1368390.21
76	643781.24	1368325.42
77	644033.63	1368256.26
78	644284.93	1368183.04
79	644534.92	1368104.84
80	644783.29	1368022.80
81	645030.48	1367935.99
82	645275.68	1367845.21
83	645519.65	1367750.23
84	645761.87	1367650.59
85	646002.18	1367547.26
86	646240.62	1367439.31
87	646477.19	1367327.45
88	646711.90	1367211.45
89	646944.41	1367091.44
90	647174.88	1366967.36
91	647403.08	1366839.30
92	647629.14	1366707.21
93	647852.81	1366571.23
94	648073.87	1366431.39
95	648292.63	1366287.76
96	648508.88	1366140.31
97	648722.32	1365989.10
98	648933.39	1365834.31
99	649141.32	1365675.73
100	649346.77	1365513.50
101	649549.53	1365348.00

102	649749.04	1365178.87
103	649945.64	1365006.05
104	650139.30	1364830.28
105	650329.70	1364650.88
106	650516.92	1364468.12
107	650701.22	1364282.24
108	650881.85	1364093.35
109	651059.63	1363901.13
110	651233.65	1363705.97
111	651404.31	1363507.85
112	651571.59	1363306.63
113	651735.27	1363102.71
114	651895.52	1362895.89
115	652051.90	1362686.08
116	652204.86	1362474.10
117	652353.95	1362259.25
118	652499.09	1362041.57
119	652640.70	1361821.88
120	652778.31	1361599.45
121	652912.13	1361374.65
122	653042.08	1361147.68
123	653167.91	1360918.42
124	653289.81	1360687.02
125	653407.42	1360453.73
126	653521.17	1360218.06
127	653630.83	1359980.75
128	653736.22	1359741.42
129	653837.24	1359500.44
130	653934.49	1359257.64
131	654027.01	1359013.30
132	654115.74	1358767.21
133	654199.98	1358519.76
134	654279.82	1358270.60
135	654355.40	1358020.51
136	654426.50	1357768.82
137	654493.02	1357516.28
138	654555.64	1357262.34
139	654613.40	1357007.32
140	654633.10	1356913.05
141	654873.44	1356934.25
142	655110.03	1356955.11
143	655217.73	1356574.41
144	655391.72	1355809.74
145	655443.52	1355510.49
146	655525.53	1355037.13

147	655618.59	1354258.70
148	655670.98	1353476.37
149	655682.27	1352692.33
150	655654.22	1351947.68
151	655652.76	1351908.74
152	655582.20	1351127.84
153	655471.08	1350351.80
154	655319.35	1349582.51
155	655127.64	1348822.08
156	655050.36	1348571.32
157	654896.79	1348072.95
158	654626.65	1347336.43
159	654567.84	1347198.65
160	654318.89	1346615.34
161	653973.48	1345910.94
162	653592.01	1345225.70
163	653174.92	1344561.18
164	652723.93	1343919.36
165	652421.50	1343533.71
166	652239.76	1343301.92
167	651724.14	1342710.51
168	651635.92	1342619.44
169	651178.35	1342146.98
170	650603.77	1341612.20
171	650002.07	1341108.54
172	649374.71	1340636.81
173	649035.06	1340408.15
174	648723.54	1340198.41
175	648050.43	1339794.62
176	647356.89	1339426.67
177	646645.16	1339095.27
178	645917.14	1338801.45
179	645808.61	1338764.14
180	645174.63	1338546.20
181	644419.77	1338330.38
182	644417.34	1338329.82
183	644312.87	1338551.29
184	644099.41	1339003.96
185	643947.66	1339325.81
186	643879.37	1339306.21
187	643626.43	1339238.95
188	643372.47	1339175.65
189	643117.50	1339116.99
190	642861.40	1339062.62
191	642604.18	1339012.84

192	642346.37	1338967.56
193	642087.99	1338926.64
194	642017.15	1338916.73
195	641968.39	1338906.37
196	641711.18	1338856.70
197	641453.34	1338811.29
198	641194.99	1338770.37
199	640935.68	1338734.20
200	640675.94	1338702.29
201	640415.39	1338675.30
202	640154.76	1338652.51
203	639893.41	1338634.37
204	639632.09	1338621.00
205	639370.42	1338611.83
206	639108.69	1338607.34
207	638846.91	1338607.41
208	638585.18	1338612.29
209	638323.53	1338621.47
210	638062.05	1338635.58
211	637801.02	1338653.90
212	637540.05	1338676.72
213	637279.81	1338704.47
214	637019.76	1338736.40
215	636760.61	1338773.01
216	636501.96	1338814.10
217	636244.35	1338859.97
218	635987.32	1338910.08
219	635731.00	1338964.66
220	635475.89	1339023.97
221	635221.96	1339087.45
222	634969.16	1339155.56
223	634717.42	1339227.62
224	634466.94	1339304.70
225	634218.08	1339385.76
226	633970.37	1339471.40
227	633724.62	1339561.26
228	633480.05	1339655.23
229	633237.24	1339753.89
230	632996.29	1339856.30
231	632757.24	1339963.34
232	632520.00	1340074.45
233	632284.62	1340189.50
234	632051.41	1340308.84
235	631820.21	1340432.08
236	631591.32	1340559.54

237	631364.49	1340690.84
238	631140.06	1340826.20
239	630918.23	1340965.44
240	630698.66	1341108.44
241	630481.63	1341255.52
242	630267.38	1341406.15
243	630055.48	1341560.53
244	629846.70	1341718.77
245	629640.43	1341880.60
246	629436.80	1342045.81
247	629236.44	1342214.75
248	629038.98	1342387.29
249	628844.46	1342562.85
250	628653.20	1342742.17
251	628465.10	1342924.91
252	628279.95	1343110.73
253	628098.42	1343299.60
254	627919.80	1343491.85
255	627744.89	1343687.09
256	627573.36	1343885.43
257	627405.23	1344086.84
258	627240.67	1344291.05
259	627079.61	1344498.17
260	626922.35	1344708.30
261	626768.59	1344920.65
262	626618.69	1345135.92
263	626472.71	1345353.98
264	626330.29	1345574.19
265	626191.90	1345797.17
266	626057.33	1346022.50
267	625926.58	1346250.12
268	625800.03	1346480.05
269	625677.40	1346712.19
270	625559.07	1346946.17
271	625444.65	1347182.59
272	625334.28	1347420.74
273	625228.22	1347660.96
274	625126.57	1347902.78
275	625028.72	1348146.49
276	624935.60	1348391.82
277	624846.29	1348638.80
278	624761.48	1348887.31
279	624681.15	1349137.45
280	624605.07	1349388.64
281	624533.48	1349641.38

282	624466.51	1349895.07
283	624403.44	1350150.11
284	624345.32	1350406.29
285	624291.50	1350663.20
286	624241.98	1350921.05
287	624202.22	1351151.88
288	624103.37	1351142.98
289	623605.35	1351098.17
290	623107.36	1351053.34
291	622887.08	1351033.50
292	622715.02	1351789.60
293	622580.60	1352565.89
294	622537.94	1352922.98
295	622487.17	1353348.12
296	622434.71	1354134.30
297	622423.61	1354922.23
1	622453.59	1355709.68

8.3. Муниципальные образования, в границах территории которых полностью или частично расположена четвертая подзона приаэродромной территории аэродрома гражданской авиации Уфа, приведены в таблице 5.2.

Таблица 5.2

№ п/п	Муниципальное образование
1	Городской округ «город Уфа»
2	Муниципальный район «Кармаскалинский район»
3	Муниципальный район «Уфимский район»
4	Муниципальный район «Чишминский район»

8.4. Перечень кадастровых кварталов, в границах территорий которых полностью или частично расположена четвертая подзона приаэродромной территории аэродрома гражданской авиации Уфа, приведен в таблице 5.3.

Таблица 5.3

№ п/п	Номера кадастровых кварталов				
	1	2	3	4	5
1	02:31:010101	02:31:010102	02:31:010401	02:31:010402	02:31:010501
2	02:31:010601	02:31:010602	02:31:010701	02:31:010801	02:31:010802
3	02:31:010803	02:31:010804	02:31:010901	02:31:010902	02:31:010903
4	02:31:011201	02:31:011401	02:31:011402	02:31:011403	02:31:040101
5	02:31:040201	02:31:040202	02:31:040203	02:31:040204	02:31:040301

№ п/п	Номера кадастровых кварталов				
	1	2	3	4	5
6	02:31:040401	02:31:040402	02:31:040501	02:31:040601	02:31:040602
7	02:31:040603	02:31:040701	02:31:040702	02:31:040703	02:31:040801
8	02:31:040802	02:31:040803	02:31:040804	02:31:040901	02:31:040902
9	02:31:090101	02:31:090201	02:31:090301	02:31:090401	02:31:090501
10	02:31:090601	02:31:090602	02:31:090701	02:31:090702	02:31:090801
11	02:31:090901	02:31:090902	02:31:090903	02:31:090904	02:31:091001
12	02:31:091101	02:31:091102	02:31:091103	02:31:091201	02:31:091301
13	02:31:091302	02:31:091303	02:31:091305	02:31:091309	02:31:091401
14	02:31:091405	02:31:091411	02:31:091501	02:31:091503	02:31:091508
15	02:31:100101	02:31:100105	02:31:100401	02:31:190101	02:31:190102
16	02:31:190103	02:31:190105	02:31:190106	02:31:190108	02:31:190112
17	02:31:190115	02:31:190116	02:31:190119	02:31:190120	02:31:190123
18	02:31:190125	02:31:190126	02:31:190201	02:31:190202	02:31:190203
19	02:31:190204	02:31:190205	02:31:190206	02:31:190227	02:31:191507
20	02:47:010101	02:47:010102	02:47:010103	02:47:010104	02:47:010105
21	02:47:010106	02:47:010107	02:47:010108	02:47:010109	02:47:010110
22	02:47:010111	02:47:010112	02:47:010113	02:47:010115	02:47:010116
23	02:47:010214	02:47:010215	02:47:010301	02:47:010401	02:47:030101
24	02:47:030102	02:47:030103	02:47:030201	02:47:030202	02:47:030203
25	02:47:030204	02:47:030205	02:47:030206	02:47:030207	02:47:030208
26	02:47:030209	02:47:030210	02:47:030211	02:47:030212	02:47:030213
27	02:47:030214	02:47:030215	02:47:030216	02:47:030217	02:47:030218
28	02:47:030301	02:47:030302	02:47:030401	02:47:030402	02:47:030501
29	02:47:030601	02:47:030602	02:47:030603	02:47:030701	02:47:030801
30	02:47:030901	02:47:031001	02:47:031101	02:47:031201	02:47:031301
31	02:47:031302	02:47:031402	02:47:031403	02:47:031404	02:47:031405
32	02:47:031406	02:47:031407	02:47:031408	02:47:031409	02:47:031410
33	02:47:031411	02:47:031412	02:47:031413	02:47:031414	02:47:050501
34	02:47:050502	02:47:050503	02:47:050504	02:47:050505	02:47:050506
35	02:47:050507	02:47:050508	02:47:050509	02:47:050510	02:47:050511
36	02:47:050512	02:47:050513	02:47:050514	02:47:050901	02:47:051001
37	02:47:051101	02:47:051201	02:47:051202	02:47:051301	02:47:051401
38	02:47:051501	02:47:060101	02:47:060102	02:47:060201	02:47:060202
39	02:47:060203	02:47:060204	02:47:060205	02:47:060206	02:47:060207
40	02:47:060208	02:47:060209	02:47:060210	02:47:060211	02:47:060212
41	02:47:060301	02:47:060302	02:47:060303	02:47:060304	02:47:060305
42	02:47:060306	02:47:060307	02:47:060308	02:47:060401	02:47:060402
43	02:47:060501	02:47:060502	02:47:060505	02:47:060506	02:47:060507
44	02:47:060508	02:47:060601	02:47:060602	02:47:060603	02:47:060604
45	02:47:060605	02:47:060606	02:47:060607	02:47:060608	02:47:060609
46	02:47:060610	02:47:060611	02:47:060612	02:47:060701	02:47:060801

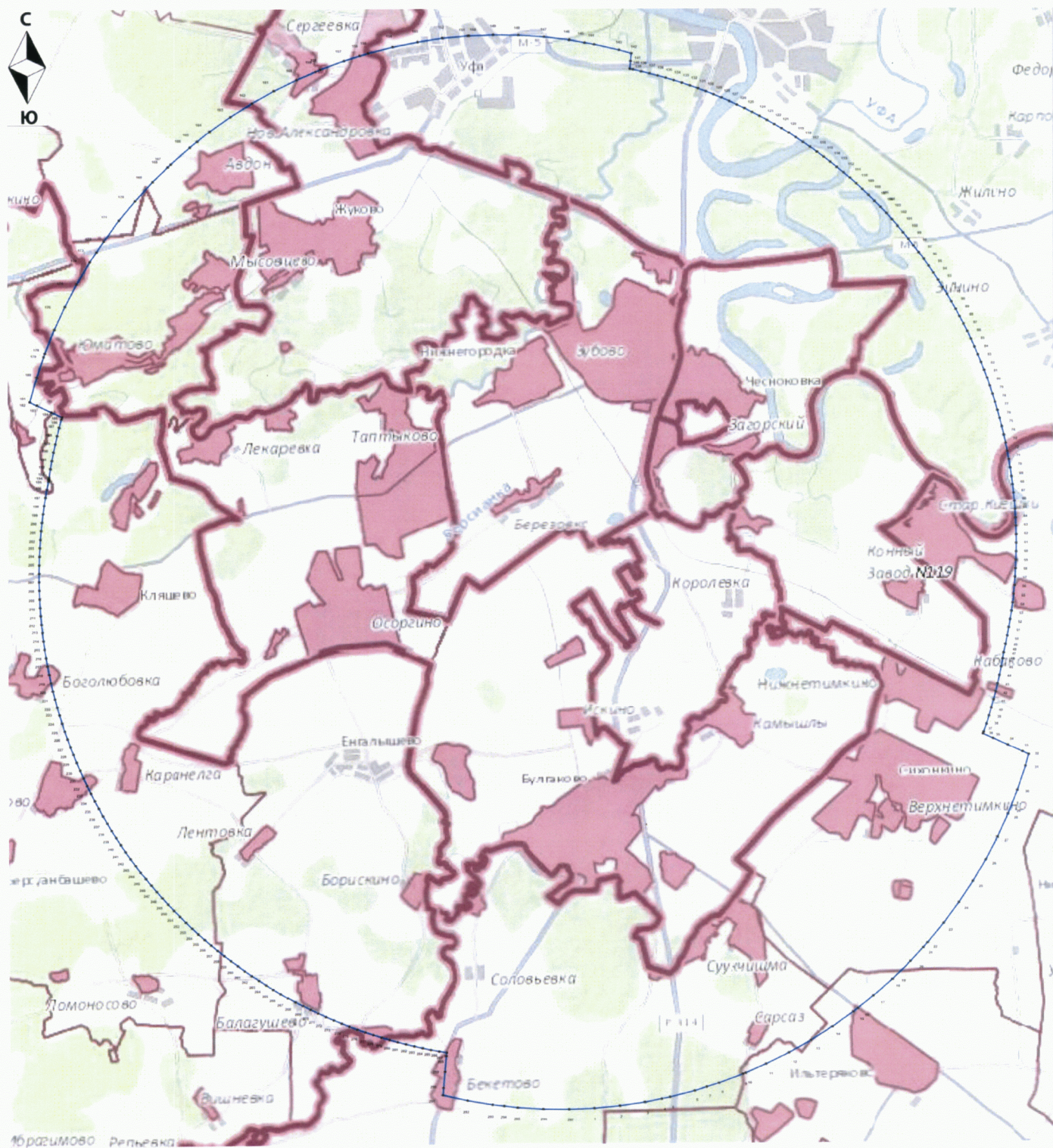
№ п/п	Номера кадастровых кварталов				
	1	2	3	4	5
47	02:47:060901	02:47:061001	02:47:061101	02:47:061102	02:47:061103
48	02:47:061104	02:47:061105	02:47:061106	02:47:061201	02:47:061202
49	02:47:061203	02:47:061204	02:47:061205	02:47:061206	02:47:061207
50	02:47:061301	02:47:061302	02:47:140101	02:47:140102	02:47:140103
51	02:47:140104	02:47:140105	02:47:140106	02:47:140201	02:47:140301
52	02:47:140302	02:47:140303	02:47:140401	02:47:140402	02:47:140403
53	02:47:140404	02:47:140405	02:47:140406	02:47:140407	02:47:140501
54	02:47:140502	02:47:140503	02:47:140601	02:47:140701	02:47:140702
55	02:47:140703	02:47:140704	02:47:140705	02:47:140706	02:47:140707
56	02:47:140708	02:47:140709	02:47:140710	02:47:140711	02:47:140712
57	02:47:140713	02:47:140714	02:47:140715	02:47:140716	02:47:140717
58	02:47:140720	02:47:140801	02:47:140901	02:47:141001	02:47:141101
59	02:47:141201	02:47:141301	02:47:141401	02:47:141402	02:47:141403
60	02:47:141404	02:47:141405	02:47:141406	02:47:141407	02:47:141408
61	02:47:141409	02:47:141410	02:47:141412	02:47:141413	02:47:141416
62	02:47:141418	02:47:141419	02:47:150101	02:47:150102	02:47:150103
63	02:47:150104	02:47:150105	02:47:150106	02:47:150107	02:47:150108
64	02:47:150109	02:47:150110	02:47:150111	02:47:150112	02:47:150113
65	02:47:150114	02:47:150115	02:47:150116	02:47:150117	02:47:150118
66	02:47:150119	02:47:150120	02:47:150201	02:47:150301	02:47:150302
67	02:47:150303	02:47:150304	02:47:150305	02:47:150401	02:47:150402
68	02:47:150501	02:47:150502	02:47:150503	02:47:150601	02:47:150602
69	02:47:150701	02:47:180101	02:47:180102	02:47:180103	02:47:180201
70	02:47:180202	02:47:180203	02:47:180204	02:47:180205	02:47:180206
71	02:47:180207	02:47:180208	02:47:180209	02:47:180210	02:47:180211
72	02:47:180212	02:47:180213	02:47:180216	02:47:180217	02:47:180301
73	02:47:180302	02:47:180401	02:47:180501	02:47:180502	02:47:180503
74	02:47:180504	02:47:180505	02:47:180506	02:47:180601	02:47:180602
75	02:47:180603	02:47:180604	02:47:180605	02:47:180606	02:47:180701
76	02:47:180801	02:47:180901	02:47:180902	02:47:180903	02:47:180904
77	02:47:180905	02:47:180906	02:47:180907	02:47:180908	02:47:181001
78	02:47:181002	02:47:181003	02:47:181004	02:47:181101	02:47:181102
79	02:47:190101	02:47:190102	02:47:190103	02:47:190201	02:47:190202
80	02:47:190203	02:47:190204	02:47:190205	02:47:190206	02:47:190207
81	02:47:190301	02:47:190401	02:47:190501	02:47:200101	02:47:200102
82	02:47:200201	02:47:201201	02:47:210101	02:52:011603	02:52:011606
83	02:52:020506	02:52:020508	02:52:020601	02:52:020602	02:52:020603
84	02:52:020604	02:52:020605	02:52:020606	02:52:020607	02:52:020608
85	02:52:020609	02:52:020610	02:52:020705	02:52:020901	02:52:020902
86	02:52:020903	02:52:020904	02:52:020905	02:52:020906	02:52:020907
87	02:52:020909	02:52:020910	02:52:020911	02:52:020912	02:52:020914

№ п/п	Номера кадастровых кварталов				
	1	2	3	4	5
88	02:52:020919	02:52:020920	02:52:020921	02:52:021001	02:52:021002
89	02:52:021003	02:52:021004	02:52:060101	02:52:060102	02:52:060201
90	02:52:060202	02:52:060203	02:52:060205	02:52:060206	02:52:060207
91	02:52:060209	02:52:060210	02:52:060211	02:52:060212	02:52:060301
92	02:52:060302	02:52:060303	02:52:060304	02:52:060305	02:52:060306
93	02:52:060401	02:52:060402	02:52:060501	02:52:060502	02:52:060503
94	02:52:060504	02:52:060505	02:52:060506	02:52:060507	02:52:060508
95	02:52:060509	02:52:060601	02:52:060602	02:52:060701	02:52:060702
96	02:52:060703	02:52:060704	02:52:060705	02:52:060707	02:52:060801
97	02:52:060802	02:52:060901	02:52:060902	02:52:061001	02:52:061101
98	02:52:101006	02:52:101201	02:52:101202	02:52:101301	02:52:101303
99	02:52:101304	02:52:101410	02:52:101411	02:52:101412	02:52:101413
100	02:52:101414	02:52:101505	02:55:011101	02:55:011102	02:55:011103
101	02:55:011104	02:55:011105	02:55:011106	02:55:011107	02:55:011108
102	02:55:011109	02:55:011110	02:55:040173	02:55:040174	02:55:040178
103	02:55:040180	02:55:040181	02:55:040610	02:55:050314	02:55:050315
104	02:55:050316	02:55:050317	02:55:050318	02:55:050319	02:55:050320
105	02:55:050321	02:55:050322	02:55:050323	02:55:050324	02:55:050325
106	02:55:050326	02:55:050327	02:55:050328	02:55:050329	02:55:050330
107	02:55:050331	02:55:050332	02:55:050333	02:55:050334	02:55:050335
108	02:55:050336	02:55:050337	02:55:050338	02:55:050340	02:55:050341
109	02:55:050401	02:55:050408	02:55:050413	02:55:050415	02:55:050416
110	02:55:050417	02:55:050418	02:55:050419	02:55:050420	02:55:050421
111	02:55:050422	02:55:050423	02:55:050424	02:55:050425	02:55:050426
112	02:55:050427	02:55:050428	02:55:050429	02:55:050430	02:55:050431
113	02:55:050432	02:55:050433	02:55:050434	02:55:050435	02:55:050436
114	02:55:050437	02:55:050438	02:55:050439	02:55:050440	02:55:050441
115	02:55:050442	02:55:050443	02:55:050444	02:55:050445	02:55:050446
116	02:55:050447	02:55:050448	02:55:050449	02:55:050450	02:55:050451
117	02:55:050452	02:55:050453	02:55:050454	02:55:050455	02:55:050456
118	02:55:050457	02:55:050458	02:55:050459	02:55:050460	02:55:050461
119	02:55:050462	02:55:050463	02:55:050464	02:55:050465	02:55:050466
120	02:55:050467	02:55:050468	02:55:050469	02:55:050470	02:55:050471
121	02:55:050472	02:55:050473	02:55:050474	02:55:050475	02:55:050476
122	02:55:050477	02:55:050478	02:55:050479	02:55:050480	02:55:050481
123	02:55:050482	02:55:050483	02:55:050484	02:55:050485	02:55:050487
124	02:55:050488	02:55:050489	02:55:050490	02:55:050491	02:55:050502
125	02:55:050503	02:55:050504	02:55:050505	02:55:050506	02:55:050507
126	02:55:050508	02:55:050509	02:55:050510	02:55:050511	02:55:050513
127	02:55:050514	02:55:050515	02:55:050516	02:55:050517	02:55:050518
128	02:55:050519	02:55:050520	02:55:050521	02:55:050525	02:55:050526

№ п/п	Номера кадастровых кварталов				
	1	2	3	4	5
129	02:55:050527	02:55:050528	02:55:050529	02:55:050530	02:55:050531
130	02:55:050532	02:55:050533	02:55:050534	02:55:050536	02:55:050537
131	02:55:050538	02:55:050539	02:55:050540	02:55:050541	02:55:050542
132	02:55:050544	02:55:050545	02:55:050546	02:55:050547	02:55:050548
133	02:55:050549	02:55:050610	02:55:050620	02:55:050622	02:55:050623
134	02:55:050624	02:55:050626	02:55:050701	02:55:050702	02:55:050703
135	02:55:050704	02:55:050705	02:55:050708	02:55:050801	02:55:050802
136	02:55:050803	02:55:050804	02:55:050805	02:55:050806	02:55:050807
137	02:55:050808	02:55:050904	02:55:051001	02:55:051002	02:55:051003
138	02:55:051004	02:55:051005	02:55:051006	02:55:051007	02:55:051008
139	02:55:051009	02:55:051010	02:55:051011	02:55:051012	02:55:051016
140	02:55:051017	02:55:051018	02:55:051019	-	-

8.5. Графическое изображение внешних границ четвертой подзоны приаэродромной территории аэродрома гражданской авиации Уфа приведено на схеме 6.

Схема 6



8.6. Перечень координат характерных точек границ секторов четвёртой подзоны приаэродромной территории аэродрома гражданской авиации Уфа приведен в таблице 5.4.

Таблица 5.4

Сектор	Характерные точки границ	Координаты, МСК-02, зона 1		Сектор	Характерные точки границ	Координаты, МСК-02, зона 1	
		X	Y			X	Y
Сектор 4.1	1	640824.09	1353112.95		4	640505.65	1353103.79
	2	640816.20	1353109.19		1	640269.03	1353301.73
	3	640808.40	1353105.28	Сектор 4.4	1	637369.26	1354530.57
	4	640800.67	1353101.23		2	637231.54	1354609.86
	5	640793.02	1353097.05		3	637233.88	1354613.95
	6	640785.42	1353092.74		4	637208.62	1354624.55
	7	640777.90	1353088.31		5	637149.97	1354522.62
	8	640770.48	1353083.73		6	637146.19	1354500.53
	9	640763.12	1353079.03		7	637142.82	1354448.29
	10	640755.86	1353074.20		8	637143.09	1354441.66
	11	640748.67	1353069.25		9	637474.98	1354442.10
	12	640741.57	1353064.17	1	637369.26	1354530.57	
	13	640734.57	1353058.96	Сектор 4.5	1	637149.97	1354522.62
	14	640727.64	1353053.64		2	637146.19	1354500.53
	15	640720.82	1353048.20		3	637142.82	1354448.29
	16	640714.11	1353042.64		4	637143.09	1354441.66
	17	640707.47	1353036.95		5	637103.34	1354441.61
	18	640700.96	1353031.17	1	637149.97	1354522.62	
	19	640694.53	1353025.26	Сектор 4.6	1	636696.60	1354765.53
	20	640688.21	1353019.23		2	636695.48	1354762.74
	21	640681.98	1353013.11		3	636667.19	1354661.95
	22	640675.89	1353006.88		4	636649.57	1354558.75
	23	640675.25	1353006.19		5	636642.86	1354454.26
	24	640708.63	1352986.99		6	636643.38	1354440.99
	25	640863.49	1353028.78		7	636848.33	1354441.26
1	640824.09	1353112.95	1	636696.60	1354765.53		
Сектор 4.2	1	640115.90	1353051.18	Сектор 4.7	1	636656.25	1354851.78
	2	640108.31	1353033.23		2	636653.55	1354857.58
	3	640095.86	1353000.60		3	636261.30	1355022.28
	4	640265.36	1352939.23		4	636221.83	1354922.99
	5	640276.56	1352958.71		5	636179.40	1354771.79
	1	640115.90	1353051.18		6	636152.97	1354616.97
Сектор 4.3	1	640269.03	1353301.73		7	636142.86	1354460.22
	2	640247.10	1353274.57	8	636143.68	1354440.32	
	3	640235.57	1353259.22	9	636643.38	1354440.99	

Сектор	Характерные точки границ	Координаты, МСК-02, зона 1	
		Х	У
	10	636642.86	1354454.26
	11	636649.57	1354558.75
	12	636667.19	1354661.95
	13	636695.48	1354762.74
	14	636696.60	1354765.53
	1	636656.25	1354851.78
Сектор 4.8	1	636227.69	1355036.39
	2	635884.44	1354439.98
	3	636143.68	1354440.32
	4	636142.86	1354460.22
	5	636152.97	1354616.97
	6	636179.40	1354771.79
	7	636221.83	1354922.99
	8	636261.30	1355022.28
Сектор 4.9	1	637213.77	1354660.68
	2	637196.22	1354629.76
	3	637233.88	1354613.95
	4	637245.50	1354634.14
	1	637213.77	1354660.68
Сектор 4.10	1	636552.78	1354901.63
	2	636508.93	1354946.57
	3	636469.99	1354995.86
	4	636436.42	1355048.96
	5	636408.57	1355105.27
	6	636386.77	1355164.18
	7	636371.27	1355225.04
	8	636370.01	1355233.77
	9	636352.83	1355208.03
	10	636279.86	1355068.94
	11	636261.30	1355022.26
	12	636557.07	1354898.08
Сектор 4.11	1	636552.78	1354901.63
	1	636366.36	1355237.91
	2	636356.64	1355241.79
	3	636347.39	1355246.66
	4	636338.67	1355252.46
	5	636330.62	1355259.14
	6	636323.29	1355266.65
	7	636316.82	1355274.86
8	636311.23	1355283.71	

Сектор	Характерные точки границ	Координаты, МСК-02, зона 1	
		Х	У
	9	636306.59	1355293.08
	10	636302.96	1355302.90
	11	636300.37	1355313.05
	12	636298.85	1355323.41
	13	636298.43	1355333.87
	14	636299.11	1355344.31
	15	636300.87	1355354.63
	16	636303.71	1355364.70
	17	636307.58	1355374.43
	18	636312.44	1355383.70
	19	636318.25	1355392.41
	20	636324.92	1355400.47
	21	636332.42	1355407.77
	22	636340.63	1355414.26
	23	636349.49	1355419.86
	24	636358.86	1355424.49
	25	636368.67	1355428.13
	26	636370.68	1355428.64
	27	636063.39	1355666.99
	28	636039.01	1355637.62
	29	635922.87	1355463.35
	30	635825.58	1355277.91
	31	635800.81	1355215.64
	32	636261.30	1355022.25
	33	636279.86	1355068.94
	34	636352.83	1355208.03
	35	636371.75	1355236.41
	1	636366.36	1355237.91
Сектор 4.12	1	635668.57	1355973.28
	2	635638.11	1355936.58
	3	635492.93	1355718.75
	4	635371.28	1355486.90
	5	635340.33	1355409.07
	6	635800.81	1355215.64
	7	635825.58	1355277.91
	8	635922.87	1355463.35
	9	636039.01	1355637.62
	10	636063.38	1355666.98
Сектор 4.13	1	635668.57	1355973.28
	1	635273.78	1356279.64
	2	635237.23	1356235.60

Сектор	Характерные точки границ	Координаты, МСК-02, зона 1	
		Х	У
	3	635062.97	1355974.17
	4	634916.99	1355695.93
	5	634879.85	1355602.53
	6	635340.33	1355409.06
	7	635371.28	1355486.90
	8	635492.93	1355718.75
	9	635638.11	1355936.58
	10	635668.57	1355973.28
	1	635273.78	1356279.64
Сектор 4.14	1	634878.09	1356586.74
	2	634836.38	1356534.67
	3	634697.31	1356333.67
	4	634572.49	1356123.44
	5	634462.74	1355905.03
	6	634417.50	1355796.83
	7	634879.85	1355602.53
	8	634916.99	1355695.93
	9	635062.97	1355974.17
	10	635237.23	1356235.60
	11	635273.78	1356279.63
Сектор 4.15	1	636804.96	1354958.29
	2	636804.48	1354957.79
	3	636798.39	1354951.56
	4	636792.16	1354945.43
	5	636785.84	1354939.42
	6	636779.40	1354933.51
	7	636772.89	1354927.72
	8	636766.25	1354922.05
	9	636759.54	1354916.50
	10	636752.71	1354911.05
	11	636745.79	1354905.74
	12	636738.78	1354900.53
	13	636731.68	1354895.45
	14	636724.49	1354890.51
	15	636717.23	1354885.68
	16	636709.89	1354880.98
	17	636702.44	1354876.41
	18	636694.92	1354871.97
	19	636687.35	1354867.67
	20	636679.67	1354863.50

Сектор	Характерные точки границ	Координаты, МСК-02, зона 1	
		Х	У
	21	636671.94	1354859.45
	22	636664.13	1354855.55
	23	636656.25	1354851.78
	24	636533.10	1355115.03
	1	636804.96	1354958.29
Сектор 4.16	1	636976.01	1354859.69
	2	636804.96	1354958.29
	3	636804.48	1354957.79
	4	636798.39	1354951.56
	5	636792.16	1354945.43
	6	636785.84	1354939.42
	7	636779.40	1354933.51
	8	636772.89	1354927.72
	9	636766.25	1354922.05
	10	636759.54	1354916.50
	11	636752.71	1354911.05
	12	636745.79	1354905.74
	13	636738.78	1354900.53
	14	636731.68	1354895.45
	15	636724.49	1354890.51
	16	636717.23	1354885.68
	17	636709.89	1354880.98
	18	636702.44	1354876.41
	19	636694.92	1354871.97
	20	636687.35	1354867.67
	21	636679.67	1354863.50
	22	636671.94	1354859.45
	23	636664.13	1354855.55
	24	636656.25	1354851.78
	25	636868.17	1354398.87
	26	636883.91	1354406.40
	27	636899.52	1354414.21
	28	636914.98	1354422.28
	29	636930.31	1354430.63
	30	636945.48	1354439.24
	31	636960.53	1354448.13
	32	636975.39	1354457.27
	33	636990.10	1354466.66
	34	637004.62	1354476.32
	35	637018.99	1354486.21
	36	637033.21	1354496.37

Сектор	Характерные точки границ	Координаты, МСК-02, зона 1	
		Х	У
	37	637047.21	1354506.76
	38	637061.04	1354517.42
	39	637074.68	1354528.29
	40	637088.14	1354539.41
	41	637101.40	1354550.76
	42	637114.47	1354562.34
	43	637127.30	1354574.16
	44	637139.96	1354586.17
	45	637152.40	1354598.42
	46	637164.62	1354610.89
	47	637176.62	1354623.56
	48	637188.38	1354636.45
	49	637199.94	1354649.54
	50	637211.24	1354662.82
	1	636976.01	1354859.69
Сектор 4.17	1	637103.79	1354441.60
	2	637103.34	1354441.61
	3	637103.58	1354442.02
	4	637099.15	1354450.99
	5	637071.49	1354525.75
	6	637061.04	1354517.42
	7	637047.21	1354506.76
	8	637033.21	1354496.37
	9	637018.99	1354486.21
	10	637004.62	1354476.32
	11	636990.10	1354466.66
	12	636975.39	1354457.27
	13	636960.53	1354448.13
	14	636945.48	1354439.24
	15	636930.31	1354430.63
	16	636914.98	1354422.28
	17	636899.52	1354414.21
	18	636883.91	1354406.40
	19	636868.17	1354398.87
	20	637041.99	1354027.40
	21	637047.29	1354058.49
	22	637103.87	1354260.11
	23	637143.81	1354360.65
Сектор 4.18	1	636944.42	1355305.28
	2	636944.34	1355314.00

Сектор	Характерные точки границ	Координаты, МСК-02, зона 1	
		Х	У
	3	636944.10	1355322.72
	4	636943.71	1355331.44
	5	636943.15	1355340.15
	6	636942.47	1355348.86
	7	636652.65	1355323.17
	8	636924.84	1355166.24
	9	636925.20	1355167.44
	10	636927.52	1355175.86
	11	636929.70	1355184.30
	12	636931.73	1355192.79
	13	636933.60	1355201.32
	14	636935.34	1355209.86
	15	636936.93	1355218.45
	16	636938.35	1355227.06
	17	636939.64	1355235.68
	18	636940.75	1355244.34
	19	636941.73	1355253.02
	20	636942.57	1355261.71
	21	636943.23	1355270.40
	22	636943.76	1355279.11
	23	636944.13	1355287.82
	24	636944.34	1355296.55
	1	636944.42	1355305.28
Сектор 4.19	1	637444.44	1355305.85
	2	637444.26	1355323.30
	3	637443.78	1355340.75
	4	637443.02	1355358.18
	5	637441.91	1355375.59
	6	637440.54	1355393.00
	7	636942.47	1355348.86
	8	636943.15	1355340.15
	9	636943.71	1355331.44
	10	636944.10	1355322.72
	11	636944.34	1355314.00
	12	636944.42	1355305.28
	13	636944.34	1355296.55
	14	636944.13	1355287.82
	15	636943.76	1355279.11
	16	636943.23	1355270.40
	17	636942.57	1355261.71
	18	636941.73	1355253.02

Сектор	Характерные точки границ	Координаты, МСК-02, зона 1	
		Х	У
	19	636940.75	1355244.34
	20	636939.64	1355235.68
	21	636938.35	1355227.06
	22	636936.93	1355218.45
	23	636935.34	1355209.86
	24	636933.60	1355201.32
	25	636931.73	1355192.79
	26	636929.70	1355184.30
	27	636927.52	1355175.86
	28	636925.20	1355167.44
	29	636924.84	1355166.24
	30	637092.06	1355069.84
	31	637384.54	1354963.79
	32	637390.33	1354980.24
	33	637395.86	1354996.79
	34	637401.08	1355013.44
	35	637406.03	1355030.19
	36	637410.67	1355047.01
	37	637415.01	1355063.91
	38	637419.07	1355080.88
	39	637422.82	1355097.93
	40	637426.29	1355115.03
	41	637429.43	1355132.19
	42	637432.31	1355149.42
	43	637434.86	1355166.68
	44	637437.13	1355183.98
	45	637439.08	1355201.33
	46	637440.72	1355218.69
	47	637442.09	1355236.09
	48	637443.12	1355253.51
	49	637443.86	1355270.95
	50	637444.31	1355288.39
	1	637444.44	1355305.85
Сектор 4.20	1	637244.45	1354704.97
	2	637233.18	1354689.98
	3	637211.24	1354662.82
	4	636976.01	1354859.70
	1	637244.45	1354704.97
Сектор 4.21	1	637384.54	1354963.79
	2	637372.06	1354931.19
	3	637364.34	1354912.90

Сектор	Характерные точки границ	Координаты, МСК-02, зона 1	
		Х	У
	4	637092.06	1355069.84
	1	637384.54	1354963.79
Сектор 4.22	1	637244.45	1354704.97
	2	637233.18	1354689.98
	3	637211.24	1354662.82
	4	637245.50	1354634.14
	5	637275.85	1354686.87
	1	637244.45	1354704.97
Сектор 4.23	1	637627.19	1354382.10
	2	637594.72	1354341.92
	3	637369.28	1354530.57
	1	637627.19	1354382.10
Сектор 4.24	1	637384.54	1354963.79
	2	637372.06	1354931.19
	3	637364.34	1354912.90
	4	637799.61	1354662.06
	5	637815.51	1354696.23
	6	637835.91	1354744.44
	7	637854.60	1354793.35
	1	637384.54	1354963.79
Сектор 4.25	1	637761.09	1354407.25
	2	637716.89	1354330.46
	3	637627.19	1354382.10
	4	637594.72	1354341.92
	5	637978.20	1354021.02
	6	638022.05	1354075.32
	7	638063.99	1354131.13
	8	638103.94	1354188.36
	9	638114.00	1354203.91
	1	637761.09	1354407.25
Сектор 4.26	1	638261.91	1354593.55
	2	638221.57	1354614.70
	3	638178.02	1354643.74
	4	638137.73	1354677.17
	5	638117.28	1354698.11
	6	637854.60	1354793.35
	7	637835.91	1354744.44
	8	637815.51	1354696.23
	9	637799.61	1354662.06
	10	638233.84	1354411.85
	11	638243.14	1354430.15

Сектор	Характерные точки границ	Координаты, МСК-02, зона 1	
		X	Y
	12	638272.56	1354493.44
	13	638299.75	1354557.74
	14	638302.96	1354566.15
	1	638261.91	1354593.55
Сектор 4.27	1	640681.28	1352663.51
	2	640678.08	1352657.92
	3	640440.43	1352794.60
	4	640630.84	1352466.00
	5	640669.52	1352490.50
	6	640710.57	1352522.96
	7	640747.99	1352559.53
	8	640774.14	1352591.06
Сектор 4.28	1	640681.28	1352663.51
	1	640774.14	1352591.06
	2	640747.99	1352559.53
	3	640710.57	1352522.96
	4	640669.52	1352490.50
	5	640630.84	1352466.00
	6	640881.41	1352033.64
	7	640958.75	1352082.62
	8	641040.86	1352147.53
	9	641115.71	1352220.70
Сектор 4.29	10	641168.03	1352283.80
	1	640774.14	1352591.06
	1	641168.03	1352283.80
	2	641115.71	1352220.70
	3	641040.86	1352147.53
	4	640958.75	1352082.62
	5	640881.41	1352033.64
	6	641132.06	1351601.29
	7	641248.04	1351674.75
	8	641371.16	1351772.14
Сектор 4.30	9	641407.43	1351807.58
	10	641522.30	1352007.48
	1	641168.03	1352283.80
	1	641371.16	1351772.14
	2	641248.04	1351674.75
	3	641132.06	1351601.29
	4	641210.84	1351465.42
	5	641407.43	1351807.58
	1	641371.16	1351772.14

Сектор	Характерные точки границ	Координаты, МСК-02, зона 1	
		X	Y
Сектор 4.31	1	640878.16	1352944.88
	2	640870.58	1352996.67
	3	640862.45	1353028.50
	4	640708.63	1352986.99
	5	640880.04	1352888.37
	6	640880.30	1352892.58
	1	640878.16	1352944.88
Сектор 4.32	1	641376.02	1352991.37
	2	641360.84	1353094.93
	3	641344.58	1353158.56
	4	640862.45	1353028.49
	5	640870.58	1352996.67
	6	640878.16	1352944.88
	7	640880.30	1352892.58
	8	640880.04	1352888.37
	9	641095.97	1352764.14
	10	641024.00	1352638.97
	11	641306.59	1352525.11
	12	641327.77	1352578.38
	13	641356.01	1352679.15
	14	641373.60	1352782.33
	15	641380.27	1352886.78
Сектор 4.33	1	641376.02	1352991.37
	1	641873.86	1353037.86
	2	641851.10	1353193.17
	3	641826.72	1353288.60
	4	641344.58	1353158.56
	5	641360.84	1353094.93
	6	641376.02	1352991.37
	7	641380.27	1352886.78
	8	641373.60	1352782.33
	9	641356.01	1352679.15
	10	641327.77	1352578.38
	11	641306.59	1352525.11
	12	641654.08	1352385.12
	13	641655.25	1352385.55
	14	641665.39	1352388.13
	15	641675.75	1352389.65
	16	641686.21	1352390.09
	17	641696.65	1352389.41
18	641706.98	1352387.65	

Сектор	Характерные точки границ	Координаты, МСК-02, зона 1	
		Х	У
	19	641717.05	1352384.84
	20	641726.77	1352380.97
	21	641734.62	1352376.87
	22	641842.40	1352564.37
	23	641843.86	1352569.55
	24	641870.22	1352724.30
	25	641880.24	1352880.98
	1	641873.86	1353037.86
Сектор 4.34	1	640708.22	1352710.33
	2	640681.28	1352663.51
	3	640774.14	1352591.06
	4	640781.39	1352599.82
	5	640810.43	1352643.39
	6	640813.69	1352649.64
	1	640708.22	1352710.33
Сектор 4.35	1	641024.00	1352638.97
	2	640976.33	1352556.08
	3	640813.69	1352649.64
	4	640810.43	1352643.39
	5	640781.39	1352599.82
	6	640774.14	1352591.06
	7	641168.00	1352283.80
	8	641182.51	1352301.28
	9	641240.54	1352388.39
	10	641289.12	1352481.11
	11	641306.59	1352525.11
1	641024.00	1352638.97	
Сектор 4.36	1	641694.37	1352190.52
	2	641683.91	1352190.08
	3	641673.47	1352190.76
	4	641663.14	1352192.51
	5	641653.06	1352195.34
	6	641643.32	1352199.20
	7	641634.06	1352204.05
	8	641625.33	1352209.86
	9	641617.28	1352216.54
	10	641609.98	1352224.03
	11	641603.47	1352232.23
	12	641597.87	1352241.08
	13	641593.23	1352250.47
	14	641589.59	1352260.27

Сектор	Характерные точки границ	Координаты, МСК-02, зона 1	
		Х	У
	15	641586.99	1352270.42
	16	641585.48	1352280.77
	17	641585.04	1352291.23
	18	641585.72	1352301.68
	19	641587.47	1352311.99
	20	641590.30	1352322.08
	21	641594.16	1352331.80
	22	641599.02	1352341.08
	23	641604.82	1352349.80
	24	641611.51	1352357.85
	25	641618.99	1352365.17
	26	641627.19	1352371.66
	27	641636.04	1352377.26
	28	641645.41	1352381.91
	29	641654.08	1352385.12
	30	641306.59	1352525.11
	31	641289.12	1352481.11
	32	641240.54	1352388.39
	33	641182.51	1352301.28
	34	641168.00	1352283.80
	35	641561.94	1351976.56
	36	641583.64	1352002.74
	37	641670.67	1352133.42
	38	641701.11	1352191.51
	1	641694.37	1352190.52
Сектор 4.37	1	641785.05	1352288.94
	2	641784.62	1352299.40
	3	641783.10	1352309.75
	4	641780.51	1352319.89
	5	641776.87	1352329.71
	6	641772.22	1352339.09
	7	641766.62	1352347.93
	8	641760.13	1352356.14
	9	641752.81	1352363.63
	10	641744.76	1352370.31
	11	641736.04	1352376.11
	12	641726.77	1352380.97
	13	641717.04	1352384.83
	14	641706.96	1352387.66
	15	641696.64	1352389.41
	16	641686.20	1352390.08

Сектор	Характерные точки границ	Координаты, МСК-02, зона 1	
		Х	У
	17	641675.74	1352389.65
	18	641665.38	1352388.14
	19	641655.24	1352385.55
	20	641645.43	1352381.91
	21	641636.04	1352377.26
	22	641627.20	1352371.66
	23	641618.99	1352365.17
	24	641611.51	1352357.85
	25	641604.82	1352349.79
	26	641599.02	1352341.08
	27	641594.16	1352331.81
	28	641590.30	1352322.08
	29	641587.48	1352312.00
	30	641585.72	1352301.68
	31	641585.05	1352291.23
	32	641585.48	1352280.77
	33	641587.00	1352270.42
	34	641589.59	1352260.28
	35	641593.23	1352250.46
	36	641597.87	1352241.08
	37	641603.48	1352232.24
	38	641609.97	1352224.03
	39	641617.29	1352216.54
	40	641625.34	1352209.86
	41	641634.06	1352204.06
	42	641643.33	1352199.20
	43	641653.06	1352195.34
	44	641663.14	1352192.51
	45	641673.46	1352190.76
	46	641683.90	1352190.09
	47	641694.36	1352190.52
	48	641704.72	1352192.04
	49	641714.86	1352194.63
	50	641724.67	1352198.27
	51	641734.05	1352202.91
	52	641742.90	1352208.51
	53	641751.11	1352215.00
	54	641758.59	1352222.32
	55	641765.27	1352230.38
	56	641771.08	1352239.09
	57	641775.93	1352248.37

Сектор	Характерные точки границ	Координаты, МСК-02, зона 1	
		Х	У
	58	641779.80	1352258.09
	59	641782.62	1352268.17
	60	641784.38	1352278.49
	1	641785.05	1352288.94
Сектор 4.38	1	641773.17	1352337.15
	2	641776.86	1352329.72
	3	641780.52	1352319.89
	4	641783.09	1352309.75
	5	641784.61	1352299.40
	6	641785.05	1352288.94
	7	641784.37	1352278.49
	8	641782.62	1352268.18
	9	641779.81	1352258.09
	10	641775.92	1352248.37
	11	641771.07	1352239.09
	12	641765.27	1352230.37
	13	641758.60	1352222.33
	14	641751.10	1352215.01
	15	641742.90	1352208.51
	16	641734.05	1352202.91
	17	641724.68	1352198.26
	18	641714.87	1352194.63
	19	641704.73	1352192.04
	20	641701.11	1352191.51
	21	641670.67	1352133.42
	22	641583.64	1352002.74
	23	641561.94	1351976.56
	24	641955.89	1351669.36
	25	641984.82	1351704.24
	26	642100.82	1351878.49
	27	642197.97	1352063.90
	28	642232.95	1352151.97
	1	641773.17	1352337.15
Сектор 4.39	1	642417.04	1351500.68
	2	642319.62	1351623.83
	3	642235.59	1351756.53
	4	642165.90	1351897.29
	5	642143.01	1351959.03
	6	642100.82	1351878.49
	7	641984.82	1351704.24
	8	641955.89	1351669.36

Сектор	Характерные точки границ	Координаты, МСК-02, зона 1	
		Х	У
	9	642349.87	1351362.21
	10	642385.99	1351405.76
	11	642436.14	1351481.12
	1	642417.04	1351500.68
Сектор 4.40	1	642778.41	1351201.14
	2	642647.69	1351288.17
	3	642526.81	1351388.36
	4	642436.14	1351481.12
	5	642385.99	1351405.76
	6	642349.87	1351362.20
	7	642743.89	1351055.10
	8	642787.18	1351107.31
	9	642831.23	1351173.47
	1	642778.41	1351201.14
Сектор 4.41	1	643520.57	1350491.59
	2	643462.34	1350495.30
	3	643533.28	1350440.04
	4	643576.37	1350493.90
	1	643520.57	1350491.59
Сектор 4.42	1	644139.67	1350582.54
	2	643936.88	1350530.64
	3	643729.73	1350500.24
	4	643576.37	1350493.90
	5	643533.28	1350440.04
	6	643927.57	1350132.93
	7	643990.86	1350212.08
	8	644169.34	1350470.42
	9	644262.91	1350628.28
	1	644139.67	1350582.54
Сектор 4.43	1	644938.88	1351062.93
	2	644864.51	1350990.22
	3	644700.37	1350860.35
	4	644523.53	1350748.32
	5	644335.92	1350655.40
	6	644262.91	1350628.28
	7	644169.34	1350470.42
	8	643990.86	1350212.08
	9	643927.54	1350132.93
	10	644321.86	1349825.88
	11	644392.13	1349913.71
	12	644590.41	1350200.76

Сектор	Характерные точки границ	Координаты, МСК-02, зона 1	
		Х	У
	13	644768.32	1350500.93
	14	644924.76	1350812.73
	15	645016.21	1351031.83
	1	644938.88	1351062.93
Сектор 4.44	1	645016.21	1351031.83
	2	644924.76	1350812.73
	3	644768.32	1350500.93
	4	644590.41	1350200.76
	5	644392.13	1349913.71
	6	644321.86	1349825.88
	7	644716.22	1349518.86
	8	644793.41	1349615.39
	9	645011.49	1349931.12
	10	645207.19	1350261.30
	11	645379.27	1350604.27
Сектор 4.45	12	645479.88	1350845.36
	1	645016.21	1351031.83
	1	645479.88	1350845.35
	2	645379.27	1350604.27
	3	645207.19	1350261.30
	4	645011.49	1349931.12
	5	644793.41	1349615.39
	6	644716.22	1349518.86
	7	645110.60	1349211.87
	8	645194.72	1349317.06
	9	645432.62	1349661.49
	10	645646.07	1350021.69
Сектор 4.46	11	645833.76	1350395.83
	12	645943.55	1350658.92
	1	645479.88	1350845.35
	1	645943.55	1350658.93
	2	645833.76	1350395.83
	3	645646.07	1350021.69
	4	645432.62	1349661.49
	5	645194.72	1349317.06
	6	645110.60	1349211.87
	7	645505.03	1348904.93
	8	645596.04	1349018.75
9	645853.74	1349391.89	
10	646084.94	1349782.10	
11	646288.29	1350187.41	

Сектор	Характерные точки границ	Координаты, МСК-02, зона 1	
		Х	У
	12	646407.26	1350472.53
	1	645943.55	1350658.93
Сектор 4.47	1	646407.23	1350472.53
	2	646288.29	1350187.41
	3	646084.94	1349782.10
	4	645853.74	1349391.89
	5	645596.04	1349018.75
	6	645505.03	1348904.93
	7	645899.48	1348598.04
	8	645997.39	1348720.46
	9	646274.90	1349122.31
	10	646523.85	1349542.52
	11	646742.81	1349979.01
	12	646870.95	1350286.16
Сектор 4.48	1	646407.23	1350472.53
	1	646870.95	1350286.16
	2	646742.81	1349979.01
	3	646523.85	1349542.52
	4	646274.90	1349122.31
	5	645997.39	1348720.46
	6	645899.51	1348598.04
	7	646294.00	1348291.17
	8	646398.75	1348422.20
	9	646696.05	1348852.79
	10	646962.78	1349302.98
	11	647197.36	1349770.60
12	647334.70	1350099.83	
Сектор 4.49	1	646870.95	1350286.16
	1	647334.70	1350099.83
	2	647197.36	1349770.60
	3	646962.78	1349302.98
	4	646696.05	1348852.79
	5	646398.75	1348422.20
	6	646293.98	1348291.17
	7	646688.49	1347984.37
	8	646800.13	1348124.00
	9	647117.21	1348583.25
	10	647401.71	1349063.46
	11	647651.89	1349562.23
12	647798.44	1349913.53	
	1	647334.70	1350099.83

Сектор	Характерные точки границ	Координаты, МСК-02, зона 1	
		Х	У
Сектор 4.50	1	638858.38	1355022.94
	2	638853.84	1355054.01
	3	638846.08	1355084.43
	4	638835.19	1355113.89
	5	638821.28	1355142.04
	6	638804.47	1355168.58
	7	638785.03	1355193.23
	8	638763.08	1355215.70
	9	638738.93	1355235.76
	10	638712.81	1355253.18
	11	638684.98	1355267.77
	12	638669.93	1355273.76
	13	638656.03	1355285.28
	14	638629.90	1355302.70
	15	638602.10	1355317.29
	16	638572.92	1355328.91
	17	638542.69	1355337.41
	18	638511.72	1355342.69
	19	638480.39	1355344.71
	20	638449.02	1355343.45
	21	638417.93	1355338.92
	22	638387.51	1355331.16
	23	638358.05	1355320.25
	24	638329.91	1355306.34
	25	638303.36	1355289.56
	26	638278.71	1355270.08
	27	638256.25	1355248.15
	28	638236.19	1355223.99
	29	638218.77	1355197.86
	30	638204.18	1355170.05
	31	638192.59	1355140.87
	32	638184.09	1355110.64
	33	638178.78	1355079.68
	34	638176.77	1355048.33
	35	638178.02	1355016.96
	36	638182.58	1354985.88
	37	638190.35	1354955.46
	38	638201.24	1354926.01
	39	638215.15	1354897.85
	40	638231.93	1354871.31
	41	638251.40	1354846.67

Сектор	Характерные точки границ	Координаты, МСК-02, зона 1	
		Х	У
	42	638273.33	1354824.19
	43	638297.50	1354804.14
	44	638323.63	1354786.72
	45	638351.43	1354772.13
	46	638366.54	1354766.12
	47	638380.41	1354754.60
	48	638406.55	1354737.18
	49	638434.35	1354722.59
	50	638463.53	1354710.98
	51	638493.75	1354702.49
	52	638524.70	1354697.21
	53	638556.06	1354695.19
	54	638587.43	1354696.46
	55	638618.50	1354700.99
	56	638648.91	1354708.76
	57	638678.37	1354719.67
	58	638706.54	1354733.58
	59	638733.08	1354750.36
	60	638757.70	1354769.83
	61	638780.19	1354791.77
	62	638800.22	1354815.94
	63	638817.66	1354842.06
	64	638832.25	1354869.87
	65	638843.84	1354899.04
	66	638852.34	1354929.27
	67	638857.62	1354960.22
	68	638859.63	1354991.57
	1	638858.38	1355022.94
Сектор 4.51	1	639057.52	1355041.46
	2	639049.97	1355093.23
	3	639037.04	1355143.94
	4	639018.87	1355193.02
	5	638995.68	1355239.95
	6	638967.72	1355284.17
	7	638935.28	1355325.25
	8	638898.70	1355362.71
	9	638858.44	1355396.13
	10	638814.90	1355425.16
	11	638774.48	1355446.38
	12	638731.99	1355474.69
	13	638685.65	1355499.02

Сектор	Характерные точки границ	Координаты, МСК-02, зона 1	
		Х	У
	14	638637.03	1355518.37
	15	638586.64	1355532.53
	16	638535.04	1355541.34
	17	638482.82	1355544.72
	18	638430.54	1355542.61
	19	638378.74	1355535.05
	20	638328.02	1355522.12
	21	638278.94	1355503.95
	22	638232.02	1355480.76
	23	638187.79	1355452.79
	24	638146.70	1355420.35
	25	638109.25	1355383.78
	26	638075.82	1355343.52
	27	638046.79	1355299.96
	28	638022.47	1355253.61
	29	638003.12	1355204.98
	30	637988.97	1355154.58
	31	637980.14	1355103.00
	32	637976.79	1355050.75
	33	637978.88	1354998.45
	34	637986.46	1354946.65
	35	637999.39	1354895.94
	36	638017.56	1354846.86
	37	638040.75	1354799.93
	38	638068.73	1354755.69
	39	638101.17	1354714.63
	40	638137.73	1354677.17
	41	638178.02	1354643.74
	42	638221.57	1354614.70
	43	638261.91	1354593.55
	44	638304.45	1354565.17
	45	638350.80	1354540.86
	46	638399.45	1354521.50
	47	638449.82	1354507.35
	48	638501.42	1354498.56
	49	638553.66	1354495.19
	50	638605.95	1354497.31
	51	638657.74	1354504.87
	52	638708.44	1354517.81
	53	638757.54	1354535.98
	54	638804.45	1354559.18

Сектор	Характерные точки границ	Координаты, МСК-02, зона 1	
		Х	У
	55	638848.68	1354587.15
	56	638889.74	1354619.60
	57	638927.20	1354656.16
	58	638960.63	1354696.43
	59	638989.65	1354739.98
	60	639013.96	1354786.32
	61	639033.31	1354834.96
	62	639047.46	1354885.33
	63	639056.26	1354936.92
	64	639059.64	1354989.16
	1	639057.52	1355041.46
	65	638858.38	1355022.94
	66	638853.84	1355054.01
	67	638846.08	1355084.43
	68	638835.19	1355113.89
	69	638821.28	1355142.04
	70	638804.47	1355168.58
	71	638785.03	1355193.23
	72	638763.08	1355215.70
	73	638738.93	1355235.76
	74	638712.81	1355253.18
	75	638684.98	1355267.77
	76	638669.93	1355273.76
	77	638656.03	1355285.28
	78	638629.90	1355302.70
	79	638602.10	1355317.29
	80	638572.92	1355328.91
	81	638542.69	1355337.41
	82	638511.72	1355342.69
	83	638480.39	1355344.71
	84	638449.02	1355343.45
	85	638417.93	1355338.92
	86	638387.51	1355331.16
	87	638358.05	1355320.25
	88	638329.91	1355306.34
	89	638303.36	1355289.56
	90	638278.71	1355270.08
	91	638256.25	1355248.15
	92	638236.19	1355223.99
	93	638218.77	1355197.86

Сектор	Характерные точки границ	Координаты, МСК-02, зона 1	
		Х	У
	94	638204.18	1355170.05
	95	638192.59	1355140.87
	96	638184.09	1355110.64
	97	638178.78	1355079.68
	98	638176.77	1355048.33
	99	638178.02	1355016.96
	100	638182.58	1354985.88
	101	638190.35	1354955.46
	102	638201.24	1354926.01
	103	638215.15	1354897.85
	104	638231.93	1354871.31
	105	638251.40	1354846.67
	106	638273.33	1354824.19
	107	638297.50	1354804.14
	108	638323.63	1354786.72
	109	638351.43	1354772.13
	110	638366.54	1354766.12
	111	638380.41	1354754.60
	112	638406.55	1354737.18
	113	638434.35	1354722.59
	114	638463.53	1354710.98
	115	638493.75	1354702.49
	116	638524.70	1354697.21
	117	638556.06	1354695.19
	118	638587.43	1354696.46
	119	638618.50	1354700.99
	120	638648.91	1354708.76
	121	638678.37	1354719.67
	122	638706.54	1354733.58
	123	638733.08	1354750.36
	124	638757.70	1354769.83
	125	638780.19	1354791.77
	126	638800.22	1354815.94
	127	638817.66	1354842.06
	128	638832.25	1354869.87
	129	638843.84	1354899.04
	130	638852.34	1354929.27
	131	638857.62	1354960.22
	132	638859.63	1354991.57
	65	638858.38	1355022.94

Сектор	Характерные точки границ	Координаты, МСК-02, зона 1	
		Х	У
Сектор 4.52	1	639555.41	1355087.72
	2	639540.27	1355191.28
	3	639514.42	1355292.68
	4	639478.11	1355390.84
	5	639431.71	1355484.67
	6	639375.78	1355573.15
	7	639310.88	1355655.28
	8	639237.79	1355730.20
	9	639157.26	1355797.05
	10	639070.17	1355855.13
	11	639029.62	1355876.41
	12	638987.29	1355904.65
	13	638894.59	1355953.30
	14	638797.36	1355992.03
	15	638696.59	1356020.34
	16	638593.40	1356037.96
	17	638488.94	1356044.74
	18	638384.35	1356040.53
	19	638280.75	1356025.42
	20	638179.35	1355999.59
	21	638081.17	1355963.25
	22	637987.30	1355916.87
	23	637898.83	1355860.92
	24	637816.69	1355796.04
	25	637741.77	1355722.91
	26	637674.91	1355642.36
	27	637616.84	1355555.25
	28	637568.17	1355462.55
	29	637529.49	1355365.26
	30	637501.16	1355264.47
	31	637483.55	1355161.28
	32	637476.79	1355056.78
	33	637481.02	1354952.17
	34	637484.63	1354927.49
	35	637854.60	1354793.35
	36	638070.96	1354714.91
	37	638117.28	1354698.11
	38	638101.17	1354714.63
	39	638068.73	1354755.69
	40	638040.75	1354799.93
	41	638017.56	1354846.86

Сектор	Характерные точки границ	Координаты, МСК-02, зона 1	
		Х	У
	42	637999.39	1354895.94
	43	637986.46	1354946.65
	44	637978.88	1354998.45
	45	637976.79	1355050.75
	46	637980.14	1355103.00
	47	637988.97	1355154.58
	48	638003.12	1355204.98
	49	638022.47	1355253.61
	50	638046.79	1355299.96
	51	638075.82	1355343.52
	52	638109.25	1355383.78
	53	638146.70	1355420.35
	54	638187.79	1355452.79
	55	638232.02	1355480.76
	56	638278.94	1355503.95
	57	638328.02	1355522.12
	58	638378.74	1355535.05
	59	638430.54	1355542.61
	60	638482.82	1355544.72
	61	638535.04	1355541.34
	62	638586.64	1355532.53
	63	638637.03	1355518.37
	64	638685.65	1355499.02
	65	638731.99	1355474.69
	66	638774.48	1355446.38
	67	638814.90	1355425.16
	68	638858.44	1355396.13
	69	638898.70	1355362.71
	70	638935.28	1355325.25
	71	638967.72	1355284.17
	72	638995.68	1355239.95
	73	639018.87	1355193.02
	74	639037.04	1355143.94
	75	639049.97	1355093.23
	76	639057.52	1355041.46
	77	639059.64	1354989.16
	78	639056.26	1354936.92
	79	639047.46	1354885.33
	80	639033.31	1354834.96
	81	639013.96	1354786.32
	82	638989.65	1354739.98

Сектор	Характерные точки границ	Координаты, МСК-02, зона 1	
		Х	У
	83	638960.63	1354696.43
	84	638927.20	1354656.16
	85	638889.74	1354619.60
	86	638848.68	1354587.15
	87	638804.45	1354559.18
	88	638757.54	1354535.98
	89	638708.44	1354517.81
	90	638657.74	1354504.87
	91	638605.95	1354497.31
	92	638553.66	1354495.19
	93	638501.42	1354498.56
	94	638449.82	1354507.35
	95	638399.45	1354521.50
	96	638350.80	1354540.86
	97	638304.45	1354565.17
	98	638302.96	1354566.15
	99	638299.75	1354557.74
	100	638272.56	1354493.44
	101	638243.14	1354430.15
	102	638233.84	1354411.85
	103	638709.90	1354137.62
	104	638724.61	1354144.91
	105	638773.68	1354163.10
	106	638824.40	1354176.04
	107	638876.19	1354183.60
	108	638928.48	1354185.73
	109	638980.70	1354182.38
	110	639032.30	1354173.57
	111	639082.70	1354159.43
	112	639097.35	1354153.59
	113	639137.75	1354179.14
	114	639219.86	1354244.03
	115	639294.74	1354317.16
	116	639361.60	1354397.71
	117	639419.65	1354484.79
	118	639468.30	1354577.48
	119	639506.97	1354674.75
	120	639535.25	1354775.50
	121	639552.89	1354878.66
	122	639559.61	1354983.13
	1	639555.41	1355087.72

Сектор	Характерные точки границ	Координаты, МСК-02, зона 1	
		Х	У
Сектор 4.53	1	640053.29	1355133.96
	2	640030.60	1355289.30
	3	639991.80	1355441.40
	4	639937.33	1355588.65
	5	639867.76	1355729.38
	6	639783.87	1355862.09
	7	639686.54	1355985.29
	8	639576.91	1356097.67
	9	639456.10	1356197.96
	10	639325.50	1356285.09
	11	639284.88	1356306.40
	12	639242.61	1356334.61
	13	639103.60	1356407.60
	14	638957.70	1356465.68
	15	638806.58	1356508.16
	16	638651.79	1356534.62
	17	638495.12	1356544.79
	18	638338.24	1356538.48
	19	638182.84	1356515.85
	20	638030.71	1356477.09
	21	637883.44	1356422.60
	22	637742.65	1356353.03
	23	637609.91	1356269.12
	24	637486.69	1356171.79
	25	637374.31	1356062.11
	26	637274.01	1355941.27
	27	637186.87	1355810.59
	28	637113.88	1355671.53
	29	637055.83	1355525.58
	30	637013.38	1355374.38
	31	637010.05	1355354.85
	32	637440.54	1355393.00
	33	637441.91	1355375.59
	34	637443.02	1355358.18
	35	637443.78	1355340.75
	36	637444.26	1355323.30
	37	637444.44	1355305.85
	38	637444.31	1355288.39
	39	637443.86	1355270.95
	40	637443.12	1355253.51
	41	637442.09	1355236.09

Сектор	Характерные точки границ	Координаты, МСК-02, зона 1	
		Х	У
	42	637440.72	1355218.69
	43	637439.08	1355201.33
	44	637437.13	1355183.98
	45	637434.86	1355166.68
	46	637432.31	1355149.42
	47	637429.43	1355132.19
	48	637426.29	1355115.03
	49	637422.82	1355097.93
	50	637419.07	1355080.88
	51	637415.01	1355063.91
	52	637410.67	1355047.01
	53	637406.03	1355030.19
	54	637401.08	1355013.44
	55	637395.86	1354996.79
	56	637390.33	1354980.24
	57	637384.54	1354963.79
	58	637484.63	1354927.49
	59	637481.02	1354952.17
	60	637476.79	1355056.78
	61	637483.55	1355161.28
	62	637501.16	1355264.47
	63	637529.49	1355365.26
	64	637568.17	1355462.55
	65	637616.84	1355555.25
	66	637674.91	1355642.36
	67	637741.77	1355722.91
	68	637816.69	1355796.04
	69	637898.83	1355860.92
	70	637987.30	1355916.87
	71	638081.17	1355963.25
	72	638179.35	1355999.59
	73	638280.75	1356025.42
	74	638384.35	1356040.53
	75	638488.94	1356044.74
	76	638593.40	1356037.96
	77	638696.59	1356020.34
	78	638797.36	1355992.03
	79	638894.59	1355953.30
	80	638987.29	1355904.65
	81	639029.62	1355876.41
	82	639070.17	1355855.13

Сектор	Характерные точки границ	Координаты, МСК-02, зона 1	
		Х	У
	83	639157.26	1355797.05
	84	639237.79	1355730.20
	85	639310.88	1355655.28
	86	639375.78	1355573.15
	87	639431.71	1355484.67
	88	639478.11	1355390.84
	89	639514.42	1355292.68
	90	639540.27	1355191.28
	91	639555.41	1355087.72
	92	639559.61	1354983.13
	93	639552.89	1354878.66
	94	639535.25	1354775.50
	95	639506.97	1354674.75
	96	639468.30	1354577.48
	97	639452.50	1354547.38
	98	639502.67	1354521.07
	99	639589.79	1354463.00
	100	639670.33	1354396.18
	101	639743.44	1354321.30
	102	639778.05	1354277.51
	103	639808.30	1354288.70
	104	639859.00	1354301.64
	105	639889.80	1354306.15
	106	639922.61	1354368.67
	107	639980.62	1354514.56
	108	640023.08	1354665.68
	109	640049.51	1354820.42
	110	640059.60	1354977.09
	1	640053.29	1355133.96
Сектор 4.54	1	640520.91	1355387.30
	2	640469.22	1355590.10
	3	640396.58	1355786.43
	4	640303.84	1355974.08
	5	640191.98	1356151.01
	6	640062.22	1356315.30
	7	639916.06	1356465.13
	8	639755.01	1356598.84
	9	639580.86	1356715.01
	10	639540.34	1356736.28
	11	639497.99	1356764.54
	12	639312.63	1356861.87

Сектор	Характерные точки границ	Координаты, МСК-02, зона 1	
		Х	У
	13	639118.13	1356939.34
	14	638916.61	1356996.00
	15	638710.24	1357031.29
	16	638501.35	1357044.87
	17	638292.18	1357036.47
	18	638084.98	1357006.31
	19	637882.11	1356954.64
	20	637685.74	1356882.01
	21	637498.04	1356789.26
	22	637321.05	1356677.37
	23	637156.73	1356547.61
	24	637006.88	1356401.36
	25	636949.81	1356332.62
	26	636958.56	1356338.14
	27	636967.94	1356342.77
	28	636977.75	1356346.41
	29	636987.91	1356348.98
	30	636998.25	1356350.50
	31	637008.71	1356350.92
	32	637019.15	1356350.24
	33	637029.48	1356348.47
	34	637039.55	1356345.65
	35	637049.29	1356341.77
	36	637058.55	1356336.91
	37	637067.27	1356331.09
	38	637075.31	1356324.41
	39	637082.61	1356316.92
	40	637089.11	1356308.71
	41	637094.70	1356299.85
	42	637099.33	1356290.48
	43	637102.96	1356280.65
	44	637105.55	1356270.51
	45	637107.06	1356260.15
	46	637107.49	1356249.69
	47	637106.81	1356239.25
	48	637105.04	1356228.93
	49	637102.20	1356218.85
	50	637098.33	1356209.12
	51	637093.47	1356199.85
	52	637087.66	1356191.15
	53	637080.96	1356183.09

Сектор	Характерные точки границ	Координаты, МСК-02, зона 1	
		Х	У
	54	637073.48	1356175.79
	55	637065.27	1356169.31
	56	637056.41	1356163.71
	57	637047.04	1356159.07
	58	637037.20	1356155.44
	59	637027.06	1356152.85
	60	637016.70	1356151.35
	61	637006.24	1356150.93
	62	636995.80	1356151.61
	63	636985.50	1356153.36
	64	636975.40	1356156.20
	65	636965.68	1356160.07
	66	636956.43	1356164.94
	67	636947.71	1356170.76
	68	636939.66	1356177.44
	69	636932.34	1356184.93
	70	636925.87	1356193.14
	71	636920.28	1356201.99
	72	636915.64	1356211.37
	73	636912.01	1356221.19
	74	636909.42	1356231.34
	75	636907.91	1356241.70
	76	636907.49	1356252.16
	77	636908.17	1356262.60
	78	636909.93	1356272.92
	79	636912.78	1356283.00
	80	636916.59	1356292.58
	81	636873.13	1356240.23
	82	636756.94	1356065.98
	83	636659.63	1355880.54
	84	636649.74	1355855.70
	85	636665.97	1355865.96
	86	636722.29	1355893.78
	87	636781.20	1355915.57
	88	636842.04	1355931.10
	89	636904.20	1355940.14
	90	636966.94	1355942.69
	91	637029.63	1355938.62
	92	637091.55	1355928.04
	93	637151.99	1355911.04
	94	637210.35	1355887.82

Сектор	Характерные точки границ	Координаты, МСК-02, зона 1	
		Х	У
	95	637231.10	1355876.93
	96	637274.01	1355941.27
	97	637374.31	1356062.11
	98	637486.69	1356171.79
	99	637609.91	1356269.12
	100	637742.65	1356353.03
	101	637883.44	1356422.60
	102	638030.71	1356477.09
	103	638182.84	1356515.85
	104	638338.24	1356538.48
	105	638495.12	1356544.79
	106	638651.79	1356534.62
	107	638806.58	1356508.16
	108	638957.70	1356465.68
	109	639103.60	1356407.60
	110	639242.61	1356334.61
	111	639284.88	1356306.40
	112	639325.50	1356285.09
	113	639456.10	1356197.96
	114	639576.91	1356097.67
	115	639686.54	1355985.29
	116	639783.87	1355862.09
	117	639867.76	1355729.38
	118	639937.33	1355588.65
	119	639991.80	1355441.40
	120	640025.79	1355308.13
	121	640131.81	1355301.28
	122	640286.60	1355274.86
	123	640437.74	1355232.42
	124	640550.05	1355187.74
	1	640520.91	1355387.30
Сектор 4.55	1	637107.48	1356249.69
	2	637107.06	1356260.15
	3	637105.55	1356270.51
	4	637102.97	1356280.65
	5	637099.34	1356290.47
	6	637094.70	1356299.85
	7	637089.11	1356308.70
	8	637082.62	1356316.92
	9	637075.31	1356324.41
	10	637067.26	1356331.10

Сектор	Характерные точки границ	Координаты, МСК-02, зона 1	
		Х	У
	11	637058.55	1356336.91
	12	637049.28	1356341.77
	13	637039.56	1356345.65
	14	637029.48	1356348.48
	15	637019.16	1356350.24
	16	637008.72	1356350.92
	17	636998.26	1356350.50
	18	636987.90	1356348.99
	19	636977.76	1356346.41
	20	636967.94	1356342.78
	21	636958.55	1356338.14
	22	636949.71	1356332.55
	23	636941.49	1356326.06
	24	636934.00	1356318.75
	25	636927.31	1356310.70
	26	636921.50	1356301.99
	27	636916.63	1356292.72
	28	636912.76	1356283.00
	29	636909.93	1356272.92
	30	636908.17	1356262.60
	31	636907.49	1356252.16
	32	636907.91	1356241.70
	33	636909.42	1356231.34
	34	636912.00	1356221.20
	35	636915.63	1356211.38
	36	636920.27	1356201.99
	37	636925.86	1356193.14
	38	636932.35	1356184.93
	39	636939.66	1356177.44
	40	636947.71	1356170.75
	41	636956.42	1356164.94
	42	636965.69	1356160.07
	43	636975.41	1356156.20
	44	636985.49	1356153.37
	45	636995.81	1356151.60
	46	637006.25	1356150.93
	47	637016.71	1356151.35
	48	637027.07	1356152.86
	49	637037.21	1356155.44
	50	637047.03	1356159.07
	51	637056.42	1356163.71

Сектор	Характерные точки границ	Координаты, МСК-02, зона 1	
		Х	У
	52	637065.26	1356169.30
	53	637073.48	1356175.79
	54	637080.97	1356183.10
	55	637087.66	1356191.15
	56	637093.47	1356199.86
	57	637098.33	1356209.13
	58	637102.21	1356218.85
	59	637105.04	1356228.93
	60	637106.80	1356239.24
	1	637107.48	1356249.69
Сектор 4.56	1	636533.10	1355115.03
	2	636384.52	1355200.70
	3	636403.04	1355232.90
	4	636397.20	1355232.66
	5	636386.76	1355233.32
	6	636376.46	1355235.09
	7	636371.75	1355236.41
	8	636370.01	1355233.77
	9	636371.27	1355225.04
	10	636386.77	1355164.18
	11	636408.57	1355105.27
	12	636436.42	1355048.96
	13	636469.99	1354995.86
	14	636508.93	1354946.57
	15	636552.78	1354901.63
	16	636557.04	1354898.09
	17	636653.52	1354857.58
1	636533.10	1355115.03	
Сектор 4.57	1	636485.63	1355381.60
	2	636480.04	1355390.45
	3	636473.54	1355398.66
	4	636466.24	1355406.15
	5	636458.19	1355412.83
	6	636449.47	1355418.64
	7	636440.22	1355423.51
	8	636430.47	1355427.38
	9	636420.40	1355430.20
	10	636410.10	1355431.97
	11	636399.63	1355432.65
	12	636389.17	1355432.22
	13	636378.83	1355430.71

Сектор	Характерные точки границ	Координаты, МСК-02, зона 1	
		Х	У
	14	636368.67	1355428.13
	15	636358.86	1355424.49
	16	636349.49	1355419.86
	17	636340.63	1355414.26
	18	636332.42	1355407.77
	19	636324.92	1355400.47
	20	636318.25	1355392.41
	21	636312.44	1355383.70
	22	636307.58	1355374.43
	23	636303.71	1355364.70
	24	636300.87	1355354.63
	25	636299.11	1355344.31
	26	636298.43	1355333.87
	27	636298.85	1355323.41
	28	636300.37	1355313.05
	29	636302.96	1355302.90
	30	636306.59	1355293.08
	31	636311.23	1355283.71
	32	636316.82	1355274.86
	33	636323.29	1355266.65
	34	636330.62	1355259.14
	35	636338.67	1355252.46
	36	636347.39	1355246.66
	37	636356.64	1355241.79
	38	636366.36	1355237.91
	39	636376.46	1355235.09
	40	636386.76	1355233.32
	41	636397.20	1355232.66
	42	636403.04	1355232.90
	43	636487.02	1355378.76
	1	636485.63	1355381.60
Сектор 4.58	1	637210.35	1355887.82
	2	637151.99	1355911.04
	3	637091.55	1355928.04
	4	637029.63	1355938.62
	5	636966.94	1355942.69
	6	636904.20	1355940.14
	7	636842.04	1355931.10
	8	636781.20	1355915.57
	9	636722.29	1355893.78
	10	636665.97	1355865.96

Сектор	Характерные точки границ	Координаты, МСК-02, зона 1	
		Х	У
	11	636612.90	1355832.40
	12	636563.60	1355793.46
	13	636518.67	1355749.60
	14	636478.54	1355701.26
	15	636443.70	1355649.00
	16	636414.49	1355593.38
	17	636391.27	1355535.02
	18	636374.30	1355474.55
	19	636366.20	1355427.21
	20	636368.67	1355428.13
	21	636378.83	1355430.71
	22	636389.17	1355432.22
	23	636399.63	1355432.65
	24	636410.10	1355431.97
	25	636420.40	1355430.20
	26	636430.47	1355427.38
	27	636440.22	1355423.51
	28	636449.47	1355418.64
	29	636458.19	1355412.83
	30	636466.24	1355406.15
	31	636473.54	1355398.66
	32	636480.04	1355390.45
	33	636485.63	1355381.60
	34	636487.02	1355378.76
	35	636504.28	1355408.71
	36	636652.62	1355323.17
	37	636652.65	1355323.17
	38	636942.47	1355348.86
	39	637010.05	1355354.85
	40	637013.38	1355374.38
	41	637055.83	1355525.58
	42	637113.88	1355671.53
	43	637186.87	1355810.59
	44	637231.10	1355876.93
	1	637210.35	1355887.82
Сектор 4.59	1	636867.30	1356338.49
	2	636763.70	1356323.39
	3	636662.27	1356297.56
	4	636564.09	1356261.23
	5	636470.25	1356214.85
	6	636381.75	1356158.91

Сектор	Характерные точки границ	Координаты, МСК-02, зона 1	
		Х	У
	7	636299.61	1356094.04
	8	636224.70	1356020.92
	9	636157.81	1355940.37
	10	636099.73	1355853.27
	11	636051.07	1355760.56
	12	636025.53	1355696.34
	13	636366.94	1355431.53
	14	636374.30	1355474.55
	15	636391.27	1355535.02
	16	636414.49	1355593.38
	17	636443.70	1355649.00
	18	636478.54	1355701.26
	19	636518.67	1355749.60
	20	636563.60	1355793.46
	21	636612.90	1355832.40
	22	636649.74	1355855.70
	23	636659.63	1355880.54
	24	636756.94	1356065.98
	25	636873.13	1356240.23
	26	636916.59	1356292.58
	27	636916.64	1356292.73
	28	636921.51	1356301.98
	29	636927.32	1356310.71
	30	636933.99	1356318.76
	31	636941.49	1356326.06
	32	636949.70	1356332.54
	33	636949.81	1356332.62
	34	636957.69	1356342.11
	1	636867.30	1356338.49
Сектор 4.60	1	636227.66	1355036.37
	2	636105.71	1354824.48
	3	636087.60	1354853.09
	4	636041.20	1354946.96
	5	636004.88	1355045.15
	6	635980.69	1355140.09
	1	636227.66	1355036.37
Сектор 4.61	1	637262.84	1356680.83
	2	637216.51	1356705.17
	3	637167.87	1356724.53
	4	637117.50	1356738.71
	5	637065.91	1356747.53

Сектор	Характерные точки границ	Координаты, МСК-02, зона 1	
		Х	У
	6	637013.67	1356750.93
	7	636961.38	1356748.83
	8	636909.58	1356741.28
	9	636858.88	1356728.37
	10	636809.78	1356710.21
	11	636762.85	1356687.04
	12	636718.61	1356659.07
	13	636677.54	1356626.63
	14	636640.05	1356590.10
	15	636606.62	1356549.82
	16	636577.57	1356506.27
	17	636553.24	1356459.93
	18	636533.88	1356411.30
	19	636519.72	1356360.92
	20	636510.90	1356309.32
	21	636507.51	1356257.09
	22	636508.43	1356233.73
	23	636564.09	1356261.23
	24	636662.27	1356297.56
	25	636763.70	1356323.39
	26	636867.30	1356338.49
	27	636957.69	1356342.11
	28	637006.88	1356401.36
	29	637156.73	1356547.61
	30	637296.77	1356658.20
	1	637262.84	1356680.83
Сектор 4.62	1	637440.68	1356763.60
	2	637289.53	1356806.10
	3	637134.75	1356832.56
	4	636978.07	1356842.76
	5	636821.19	1356836.45
	6	636665.80	1356813.82
	7	636513.66	1356775.07
	8	636366.39	1356720.61
	9	636225.59	1356651.05
	10	636092.88	1356567.14
	11	635969.63	1356469.81
	12	635857.27	1356360.13
	13	635756.93	1356239.30
	14	635669.81	1356108.63
	15	635618.98	1356011.76

Сектор	Характерные точки границ	Координаты, МСК-02, зона 1	
		Х	У
	16	636025.53	1355696.34
	17	636051.07	1355760.56
	18	636099.73	1355853.27
	19	636157.81	1355940.37
	20	636224.70	1356020.92
	21	636299.61	1356094.04
	22	636381.75	1356158.91
	23	636470.25	1356214.85
	24	636508.43	1356233.73
	25	636507.51	1356257.09
	26	636510.90	1356309.32
	27	636519.72	1356360.92
	28	636533.88	1356411.30
	29	636553.24	1356459.93
	30	636577.57	1356506.27
	31	636606.62	1356549.82
	32	636640.05	1356590.10
	33	636677.54	1356626.63
	34	636718.61	1356659.07
	35	636762.85	1356687.04
	36	636809.78	1356710.21
	37	636858.88	1356728.37
	38	636909.58	1356741.28
	39	636961.38	1356748.83
	40	637013.67	1356750.93
	41	637065.91	1356747.53
	42	637117.50	1356738.71
	43	637167.87	1356724.53
	44	637216.51	1356705.17
	45	637262.84	1356680.83
	46	637296.77	1356658.20
	47	637321.05	1356677.37
	48	637450.98	1356759.51
	1	637440.68	1356763.60
Сектор 4.63	1	635870.82	1355186.24
	2	635818.27	1355081.62
	3	635724.02	1354856.08
	4	635645.76	1354624.44
	5	635645.01	1354621.58
	6	635582.01	1354749.02
	7	635527.51	1354896.34

Сектор	Характерные точки границ	Координаты, МСК-02, зона 1	
		Х	У
	8	635488.70	1355048.51
	9	635466.00	1355203.93
	10	635459.78	1355358.90
	1	635870.82	1355186.24
Сектор 4.64	1	638600.92	1353923.43
	2	638578.51	1353889.82
	3	638559.07	1353852.74
	4	638543.62	1353813.82
	5	638532.30	1353773.51
	6	638525.26	1353732.24
	7	638522.58	1353690.45
	8	638524.28	1353648.59
	9	638530.34	1353607.18
	10	638540.71	1353566.60
	11	638555.24	1353527.34
	12	638573.80	1353489.80
	13	638596.22	1353454.42
	14	638622.17	1353421.57
	15	638651.43	1353391.62
	16	638683.66	1353364.89
	17	638718.49	1353341.67
	18	638755.58	1353322.23
	19	638794.49	1353306.75
	20	638834.82	1353295.45
	21	638876.09	1353288.42
	22	638917.87	1353285.74
	23	638959.70	1353287.44
	24	639001.12	1353293.51
	25	639041.71	1353303.86
	26	639080.96	1353318.42
	27	639118.50	1353336.99
	28	639153.87	1353359.38
	29	639186.71	1353385.33
	30	639216.67	1353414.60
	31	639243.39	1353446.82
	32	639266.62	1353481.67
	33	639286.06	1353518.75
	34	639289.33	1353526.99
	1	638600.92	1353923.43
Сектор 4.65	1	639304.42	1353804.85
	2	639289.89	1353844.11

Сектор	Характерные точки границ	Координаты, МСК-02, зона 1	
		Х	У
	3	639271.33	1353881.65
	4	639248.92	1353917.02
	5	639222.97	1353949.88
	6	639193.71	1353979.83
	7	639161.49	1354006.56
	8	639126.66	1354029.78
	9	639089.57	1354049.23
	10	639050.67	1354064.69
	11	639010.34	1354076.00
	12	638969.06	1354083.04
	13	638927.29	1354085.73
	14	638885.46	1354084.03
	15	638844.03	1354077.97
	16	638822.86	1354072.58
	17	639307.30	1353793.59
	1	639304.42	1353804.85
Сектор 4.66	1	639289.33	1353526.99
	2	639286.06	1353518.75
	3	639266.62	1353481.67
	4	639243.39	1353446.82
	5	639216.67	1353414.60
	6	639186.71	1353385.33
	7	639153.87	1353359.38
	8	639118.50	1353336.99
	9	639080.96	1353318.42
	10	639041.71	1353303.86
	11	639001.12	1353293.51
	12	638959.70	1353287.44
	13	638917.87	1353285.74
	14	638876.09	1353288.42
	15	638834.82	1353295.45
	16	638794.49	1353306.75
	17	638755.58	1353322.23
	18	638718.49	1353341.67
	19	638683.66	1353364.89
	20	638651.43	1353391.62
	21	638622.17	1353421.57
	22	638596.22	1353454.42
	23	638573.80	1353489.80
	24	638555.24	1353527.34
	25	638540.71	1353566.60

Сектор	Характерные точки границ	Координаты, МСК-02, зона 1	
		Х	У
	26	638530.34	1353607.18
	27	638524.28	1353648.59
	28	638522.58	1353690.45
	29	638525.26	1353732.24
	30	638532.30	1353773.51
	31	638543.62	1353813.82
	32	638559.07	1353852.74
	33	638577.89	1353888.63
	34	638568.54	1353874.60
	35	638544.24	1353828.25
	36	638524.90	1353779.60
	37	638510.76	1353729.20
	38	638501.98	1353677.61
	39	638498.62	1353625.36
	40	638500.75	1353573.07
	41	638508.32	1353521.28
	42	638521.26	1353470.57
	43	638539.45	1353421.48
	44	638562.66	1353374.57
	45	638590.64	1353330.34
	46	638623.13	1353289.27
	47	638659.69	1353251.83
	48	638699.98	1353218.42
	49	638743.53	1353189.40
	50	638789.88	1353165.10
	51	638838.54	1353145.77
	52	638888.91	1353131.64
	53	638940.51	1353122.84
	54	638992.73	1353119.49
	55	639045.04	1353121.63
	56	639096.83	1353129.20
	57	639147.53	1353142.15
	58	639196.62	1353160.34
	59	639243.53	1353183.55
	60	639287.74	1353211.55
	61	639328.79	1353244.00
	62	639366.22	1353280.57
	63	639399.66	1353320.86
	64	639428.67	1353364.42
	65	639452.97	1353410.77
	66	639460.10	1353428.68

Сектор	Характерные точки границ	Координаты, МСК-02, зона 1	
		Х	У
	1	639289.33	1353526.99
Сектор 4.67	1	639488.88	1353717.69
	2	639475.94	1353768.38
	3	639457.75	1353817.46
	4	639434.55	1353864.38
	5	639406.57	1353908.61
	6	639374.09	1353949.67
	7	639337.53	1353987.11
	8	639297.26	1354020.52
	9	639253.71	1354049.54
	10	639207.36	1354073.86
	11	639158.71	1354093.18
	12	639108.34	1354107.32
	13	639056.74	1354116.13
	14	639004.49	1354119.49
	15	638952.21	1354117.37
	16	638900.42	1354109.79
	17	638849.72	1354096.85
	18	638807.73	1354081.30
	19	638822.86	1354072.58
	20	638844.03	1354077.97
	21	638885.46	1354084.03
	22	638927.29	1354085.73
	23	638969.06	1354083.04
	24	639010.34	1354076.00
	25	639050.67	1354064.69
	26	639089.57	1354049.23
	27	639126.66	1354029.78
	28	639161.49	1354006.56
	29	639193.71	1353979.83
	30	639222.97	1353949.88
	31	639248.92	1353917.02
	32	639271.33	1353881.65
	33	639289.89	1353844.11
	34	639304.42	1353804.85
	35	639307.30	1353793.59
	36	639493.45	1353686.41
	1	639488.88	1353717.69
Сектор 4.68	1	638623.13	1353289.27
	2	638590.64	1353330.34
	3	638562.66	1353374.57

Сектор	Характерные точки границ	Координаты, МСК-02, зона 1	
		Х	У
	4	638539.45	1353421.48
	5	638521.26	1353470.57
	6	638508.32	1353521.28
	7	638500.75	1353573.07
	8	638498.62	1353625.36
	9	638501.98	1353677.61
	10	638510.76	1353729.20
	11	638524.90	1353779.60
	12	638544.24	1353828.25
	13	638568.54	1353874.60
	14	638577.89	1353888.63
	15	638578.51	1353889.82
	16	638600.92	1353923.43
	17	638514.20	1353973.38
	18	638492.52	1353940.85
	19	638468.19	1353894.50
	20	638448.88	1353845.85
	21	638434.74	1353795.45
	22	638425.93	1353743.86
	23	638422.59	1353691.63
	24	638424.70	1353639.32
	25	638432.29	1353587.53
	26	638445.24	1353536.81
	27	638463.40	1353487.74
	28	638486.63	1353440.81
	29	638514.62	1353396.58
	30	638547.07	1353355.53
	31	638583.64	1353318.09
	32	638623.92	1353284.68
	33	638634.50	1353277.64
	1	638623.13	1353289.27
Сектор 4.69	1	639261.52	1354053.34
	2	639221.24	1354086.76
	3	639177.67	1354115.78
	4	639131.32	1354140.09
	5	639082.70	1354159.43
	6	639032.30	1354173.57
	7	638980.70	1354182.38
	8	638928.48	1354185.73
	9	638876.19	1354183.60
	10	638824.40	1354176.04

Сектор	Характерные точки границ	Координаты, МСК-02, зона 1	
		Х	У
	11	638773.68	1354163.10
	12	638724.61	1354144.91
	13	638709.93	1354137.64
	14	638807.73	1354081.30
	15	638849.72	1354096.85
	16	638900.42	1354109.79
	17	638952.21	1354117.37
	18	639004.49	1354119.49
	19	639056.74	1354116.13
	20	639108.34	1354107.32
	21	639158.71	1354093.18
	22	639207.36	1354073.86
	23	639253.71	1354049.54
	24	639286.71	1354027.56
	1	639261.52	1354053.34
Сектор 4.70	1	640455.01	1353857.73
	2	640447.44	1353909.51
	3	640434.50	1353960.21
	4	640416.32	1354009.30
	5	640393.12	1354056.20
	6	640365.14	1354100.44
	7	640332.67	1354141.49
	8	640296.11	1354178.95
	9	640255.83	1354212.35
	10	640212.29	1354241.38
	11	640165.94	1354265.68
	12	640117.29	1354285.03
	13	640066.92	1354299.18
	14	640015.32	1354307.96
	15	639963.10	1354311.33
	16	639910.79	1354309.21
	17	639859.00	1354301.64
	18	639808.30	1354288.70
	19	639759.20	1354270.53
	20	639712.29	1354247.31
	21	639668.07	1354219.33
	22	639627.01	1354186.89
	23	639589.57	1354150.31
	24	639556.15	1354110.03
	25	639527.11	1354066.46
	26	639502.80	1354020.11

Сектор	Характерные точки границ	Координаты, МСК-02, зона 1	
		Х	У
	27	639483.46	1353971.47
	28	639469.32	1353921.07
	29	639460.53	1353869.49
	30	639457.24	1353818.48
	31	639457.75	1353817.46
	32	639475.94	1353768.38
	33	639488.88	1353717.69
	34	639493.45	1353686.41
	35	640105.77	1353333.92
	36	640106.06	1353333.99
	37	640155.15	1353352.19
	38	640202.06	1353375.39
	39	640246.28	1353403.38
	40	640287.33	1353435.84
	41	640324.77	1353472.40
	42	640358.20	1353512.69
	43	640387.22	1353556.24
	44	640411.52	1353602.60
	45	640430.86	1353651.23
	46	640444.99	1353701.61
	47	640453.78	1353753.20
	48	640457.14	1353805.43
	1	640455.01	1353857.73
Сектор 4.71	1	639647.31	1354211.86
	2	639603.09	1354183.87
	3	639562.00	1354151.42
	4	639524.57	1354114.85
	5	639491.15	1354074.57
	6	639462.13	1354031.01
	7	639437.83	1353984.65
	8	639418.48	1353936.01
	9	639409.50	1353903.99
	10	639434.55	1353864.38
	11	639457.24	1353818.48
	12	639460.53	1353869.49
	13	639469.32	1353921.07
	14	639483.46	1353971.47
	15	639502.80	1354020.11
	16	639527.11	1354066.46
	17	639556.15	1354110.03
	18	639589.57	1354150.31

Сектор	Характерные точки границ	Координаты, МСК-02, зона 1	
		Х	У
	19	639627.01	1354186.89
	20	639668.07	1354219.33
	21	639688.28	1354232.12
	1	639647.31	1354211.86
Сектор 4.72	1	639749.63	1354279.81
	2	639676.51	1354354.70
	3	639595.97	1354421.53
	4	639508.85	1354479.59
	5	639436.78	1354517.40
	6	639419.65	1354484.79
	7	639361.60	1354397.71
	8	639294.74	1354317.16
	9	639219.86	1354244.03
	10	639137.75	1354179.14
	11	639097.35	1354153.59
	12	639131.32	1354140.09
	13	639177.67	1354115.78
	14	639221.24	1354086.76
	15	639261.52	1354053.34
	16	639286.71	1354027.56
	17	639297.26	1354020.52
	18	639337.53	1353987.11
	19	639374.09	1353949.67
20	639406.57	1353908.61	
21	639409.50	1353903.99	
22	639418.48	1353936.01	
23	639437.83	1353984.65	
24	639462.13	1354031.01	
25	639491.15	1354074.57	
26	639524.57	1354114.85	
27	639562.00	1354151.42	
28	639603.09	1354183.87	
29	639647.31	1354211.86	
30	639688.28	1354232.12	
31	639712.29	1354247.31	
32	639757.61	1354269.73	
1	639749.63	1354279.81	
Сектор 4.73	1	639460.10	1353428.68
	2	639452.97	1353410.77
	3	639428.67	1353364.42
	4	639399.66	1353320.86

Сектор	Характерные точки границ	Координаты, МСК-02, зона 1	
		Х	У
	5	639366.22	1353280.57
	6	639328.79	1353244.00
	7	639287.74	1353211.55
	8	639243.53	1353183.55
	9	639196.62	1353160.34
	10	639147.53	1353142.15
	11	639096.83	1353129.20
	12	639045.04	1353121.63
	13	638992.73	1353119.49
	14	638940.51	1353122.84
	15	638888.91	1353131.64
	16	638838.54	1353145.77
	17	638789.88	1353165.10
	18	638743.53	1353189.40
	19	638699.98	1353218.42
	20	638659.69	1353251.83
	21	638634.50	1353277.64
	22	638623.92	1353284.68
	23	638583.64	1353318.09
	24	638547.07	1353355.53
	25	638514.62	1353396.58
	26	638486.63	1353440.81
	27	638463.40	1353487.74
	28	638445.24	1353536.81
	29	638432.29	1353587.53
	30	638424.70	1353639.32
	31	638422.59	1353691.63
	32	638425.93	1353743.86
	33	638434.74	1353795.45
	34	638448.88	1353845.85
	35	638468.19	1353894.50
	36	638492.52	1353940.85
	37	638514.20	1353973.38
	38	638467.38	1354000.35
	39	638443.25	1354001.91
	40	638340.05	1354019.50
	41	638239.28	1354047.79
	42	638142.00	1354086.47
	43	638121.47	1354097.25
	44	638089.87	1354037.04
	45	638051.22	1353939.73

Сектор	Характерные точки границ	Координаты, МСК-02, зона 1	
		Х	У
	46	638022.95	1353838.94
	47	638005.34	1353735.74
	48	637998.65	1353631.24
	49	638002.88	1353526.63
	50	638018.06	1353423.05
	51	638043.95	1353321.62
	52	638080.30	1353223.43
	53	638126.74	1353129.59
	54	638182.72	1353041.12
	55	638247.67	1352959.00
	56	638320.81	1352884.11
	57	638401.38	1352817.28
	58	638488.51	1352759.25
	59	638581.22	1352710.65
	60	638678.51	1352671.99
	61	638779.29	1352643.73
	62	638882.50	1352626.16
	63	638986.93	1352619.46
	64	639091.53	1352623.75
	65	639195.11	1352638.90
	66	639296.52	1352664.82
	67	639394.67	1352701.20
	68	639488.48	1352747.63
	69	639576.94	1352803.62
	70	639659.03	1352868.53
	71	639733.89	1352941.69
	72	639800.73	1353022.24
	73	639858.75	1353109.37
	74	639894.92	1353178.36
	1	639460.10	1353428.68
Сектор 4.74	1	639743.44	1354321.30
	2	639670.33	1354396.18
	3	639589.79	1354463.00
	4	639502.67	1354521.07
	5	639452.50	1354547.38
	6	639436.78	1354517.40
	7	639508.85	1354479.59
	8	639595.97	1354421.53
	9	639676.51	1354354.70
	10	639749.63	1354279.81
	11	639757.61	1354269.73

Сектор	Характерные точки границ	Координаты, МСК-02, зона 1	
		Х	У
	12	639759.20	1354270.53
	13	639778.05	1354277.51
	1	639743.44	1354321.30
Сектор 4.75	1	638247.67	1352959.00
	2	638182.72	1353041.12
	3	638126.74	1353129.59
	4	638080.30	1353223.43
	5	638043.95	1353321.62
	6	638018.06	1353423.05
	7	638002.88	1353526.63
	8	637998.65	1353631.24
	9	638005.34	1353735.74
	10	638022.95	1353838.94
	11	638051.22	1353939.73
	12	638089.87	1354037.04
	13	638121.47	1354097.25
	14	638089.10	1354114.22
	15	638062.37	1354063.25
	16	638023.71	1353965.94
	17	637995.41	1353865.15
	18	637977.83	1353761.95
	19	637971.11	1353657.47
	20	637975.37	1353552.84
	21	637990.52	1353449.25
	22	638016.44	1353347.82
	23	638052.79	1353249.64
	24	638099.23	1353155.80
	25	638155.21	1353067.33
	26	638220.13	1352985.21
	27	638293.27	1352910.31
	28	638303.51	1352901.81
	1	638247.67	1352959.00
Сектор 4.76	1	638467.38	1354000.35
	2	638443.25	1354001.91
	3	638340.05	1354019.50
	4	638239.28	1354047.79
	5	638142.00	1354086.47
	6	638061.98	1354128.46
	7	638063.99	1354131.13
	8	638103.94	1354188.36
	9	638114.00	1354203.91

Сектор	Характерные точки границ	Координаты, МСК-02, зона 1	
		Х	У
	1	638467.38	1354000.35
Сектор 4.77	1	640954.17	1353872.10
	2	640952.30	1353872.63
	3	640942.58	1353876.49
	4	640933.30	1353881.35
	5	640924.60	1353887.16
	6	640916.53	1353893.84
	7	640909.22	1353901.34
	8	640902.72	1353909.54
	9	640897.13	1353918.39
	10	640892.49	1353927.77
	11	640888.86	1353937.60
	12	640886.26	1353947.73
	13	640884.74	1353958.08
	14	640884.34	1353968.54
	15	640884.99	1353978.99
	16	640886.75	1353989.31
	17	640889.59	1353999.39
	18	640893.45	1354009.12
	19	640898.31	1354018.38
	20	640904.12	1354027.10
	21	640910.81	1354035.16
	22	640918.29	1354042.46
	23	640926.52	1354048.96
	24	640927.10	1354049.32
	25	640911.84	1354109.07
	26	640875.51	1354207.23
	27	640829.09	1354301.06
	28	640773.14	1354389.51
	29	640708.21	1354471.63
	30	640635.10	1354546.52
	31	640554.56	1354613.34
	32	640467.45	1354671.40
	33	640374.76	1354720.04
	34	640277.49	1354758.73
	35	640176.72	1354787.02
	36	640073.52	1354804.61
	37	640047.10	1354806.33
	38	640023.08	1354665.68
	39	639980.62	1354514.56
	40	639922.61	1354368.67

Сектор	Характерные точки границ	Координаты, МСК-02, зона 1	
		Х	У
	41	639889.80	1354306.15
	42	639910.79	1354309.21
	43	639963.10	1354311.33
	44	640015.32	1354307.96
	45	640066.92	1354299.18
	46	640117.29	1354285.03
	47	640165.94	1354265.68
	48	640212.29	1354241.38
	49	640255.83	1354212.35
	50	640296.11	1354178.95
	51	640332.67	1354141.49
	52	640365.14	1354100.44
	53	640393.12	1354056.20
	54	640416.32	1354009.30
	55	640434.50	1353960.21
	56	640447.44	1353909.51
	57	640455.01	1353857.73
	58	640457.14	1353805.43
	59	640453.78	1353753.20
	60	640444.99	1353701.61
	61	640430.86	1353651.23
	62	640411.52	1353602.60
	63	640387.22	1353556.24
	64	640358.20	1353512.69
	65	640324.77	1353472.40
	66	640287.33	1353435.84
	67	640246.28	1353403.38
	68	640202.06	1353375.39
	69	640155.15	1353352.19
	70	640106.06	1353333.99
	71	640105.80	1353333.92
	72	640235.57	1353259.22
	73	640247.10	1353274.57
	74	640269.03	1353301.73
	75	640505.65	1353103.79
	76	640602.21	1353048.23
	77	640617.56	1353060.35
	78	640692.41	1353133.51
	79	640759.26	1353214.06
	80	640817.28	1353301.18
	81	640865.90	1353393.86

Сектор	Характерные точки границ	Координаты, МСК-02, зона 1	
		Х	У
	82	640904.55	1353491.14
	83	640932.81	1353591.90
	84	640950.42	1353695.07
	85	640957.11	1353799.53
	1	640954.17	1353872.10
Сектор 4.78	1	640246.37	1352906.22
	2	640265.36	1352939.23
	3	640095.86	1353000.60
	4	640108.31	1353033.23
	5	640115.90	1353051.18
	6	639894.92	1353178.36
	7	639858.75	1353109.37
	8	639800.73	1353022.24
	9	639733.89	1352941.69
	10	639659.03	1352868.53
	11	639648.91	1352860.53
	12	639737.80	1352835.59
	13	639841.01	1352818.03
	14	639945.47	1352811.31
	15	640050.04	1352815.59
	16	640153.62	1352830.75
	17	640255.03	1352856.66
	18	640302.16	1352874.13
	1	640246.37	1352906.22
Сектор 4.79	1	640255.03	1352856.66
	2	640153.62	1352830.75
	3	640050.04	1352815.59
	4	639945.47	1352811.31
	5	639841.01	1352818.03
	6	639737.80	1352835.59
	7	639648.91	1352860.53
	8	639576.94	1352803.62
	9	639488.48	1352747.63
	10	639394.67	1352701.20
	11	639296.52	1352664.82
	12	639195.11	1352638.90
	13	639091.53	1352623.75
	14	638986.93	1352619.46
	15	638882.50	1352626.16
	16	638779.29	1352643.73
	17	638678.51	1352671.99

Сектор	Характерные точки границ	Координаты, МСК-02, зона 1	
		Х	У
	18	638581.22	1352710.65
	19	638488.51	1352759.25
	20	638401.38	1352817.28
	21	638320.81	1352884.11
	22	638303.51	1352901.81
	23	638293.27	1352910.31
	24	638220.13	1352985.21
	25	638155.21	1353067.33
	26	638099.23	1353155.80
	27	638052.79	1353249.64
	28	638016.44	1353347.82
	29	637990.52	1353449.25
	30	637975.37	1353552.84
	31	637972.79	1353616.31
	32	637933.25	1353632.03
	33	637794.20	1353704.96
	34	637751.62	1353733.34
	35	637711.28	1353754.50
	36	637580.61	1353841.60
	37	637524.78	1353887.94
	38	637508.73	1353793.89
	39	637498.65	1353637.12
	40	637505.04	1353480.18
	41	637527.79	1353324.78
	42	637566.64	1353172.62
	43	637621.19	1353025.34
	44	637690.84	1352884.57
	45	637774.82	1352751.86
	46	637872.24	1352628.66
	47	637981.95	1352516.33
	48	638102.84	1352416.10
	49	638233.51	1352329.04
	50	638372.61	1352256.14
	51	638518.53	1352198.16
	52	638669.72	1352155.78
	53	638824.53	1352129.45
	54	638981.22	1352119.41
	55	639138.06	1352125.84
	56	639293.43	1352148.60
	57	639445.56	1352187.47
	58	639592.77	1352242.06

Сектор	Характерные точки границ	Координаты, МСК-02, зона 1	
		Х	У
	59	639733.50	1352311.72
	60	639866.14	1352395.71
	61	639989.30	1352493.09
	62	640101.57	1352602.81
	63	640201.81	1352723.66
	64	640288.84	1352854.33
	65	640298.50	1352872.78
	1	640255.03	1352856.66
Сектор 4.80	1	638061.98	1354128.46
	2	638022.05	1354075.32
	3	637978.20	1354021.02
	4	637594.72	1354341.92
	5	637475.01	1354442.10
	6	637103.79	1354441.60
	7	637168.76	1354310.19
	8	637252.72	1354177.47
	9	637350.07	1354054.24
	10	637459.78	1353941.88
	11	637580.61	1353841.60
	12	637711.28	1353754.50
	13	637751.62	1353733.34
	14	637794.20	1353704.96
	15	637933.25	1353632.03
	16	637972.79	1353616.31
	17	637971.11	1353657.47
	18	637977.83	1353761.95
	19	637995.41	1353865.15
	20	638023.71	1353965.94
	21	638062.37	1354063.25
	22	638089.10	1354114.22
	1	638061.98	1354128.46
Сектор 4.81	1	637211.24	1354662.82
	2	637199.94	1354649.54
	3	637188.38	1354636.45
	4	637176.62	1354623.56
	5	637164.62	1354610.89
	6	637152.40	1354598.42
	7	637139.96	1354586.17
	8	637127.30	1354574.16
	9	637114.47	1354562.34
	10	637101.40	1354550.76

Сектор	Характерные точки границ	Координаты, МСК-02, зона 1	
		Х	У
	11	637088.14	1354539.41
	12	637074.68	1354528.29
	13	637071.49	1354525.75
	14	637099.15	1354450.99
	15	637103.58	1354442.02
	16	637149.97	1354522.62
	17	637208.62	1354624.55
	18	637233.88	1354613.95
	19	637245.50	1354634.14
	1	637211.24	1354662.82
Сектор 4.82	1	641084.32	1353966.18
	2	641083.90	1353976.64
	3	641082.38	1353986.99
	4	641079.79	1353997.13
	5	641076.16	1354006.95
	6	641071.52	1354016.33
	7	641065.92	1354025.18
	8	641059.43	1354033.39
	9	641052.12	1354040.88
	10	641044.06	1354047.56
	11	641035.35	1354053.37
	12	641026.08	1354058.23
	13	641016.35	1354062.10
	14	641006.28	1354064.93
	15	640995.96	1354066.69
	16	640985.51	1354067.36
	17	640975.05	1354066.93
	18	640964.69	1354065.42
	19	640954.55	1354062.83
	20	640944.74	1354059.20
	21	640935.35	1354054.55
	22	640926.51	1354048.96
	23	640918.29	1354042.47
	24	640910.81	1354035.15
	25	640904.12	1354027.10
	26	640898.32	1354018.39
	27	640893.46	1354009.12
	28	640889.59	1353999.39
	29	640886.76	1353989.31
	30	640885.00	1353978.99
	31	640884.33	1353968.55

Сектор	Характерные точки границ	Координаты, МСК-02, зона 1	
		Х	У
	32	640884.75	1353958.09
	33	640886.27	1353947.73
	34	640888.86	1353937.59
	35	640892.49	1353927.77
	36	640897.13	1353918.39
	37	640902.73	1353909.54
	38	640909.22	1353901.33
	39	640916.53	1353893.84
	40	640924.59	1353887.16
	41	640933.30	1353881.35
	42	640942.57	1353876.49
	43	640952.30	1353872.62
	44	640962.38	1353869.80
	45	640972.70	1353868.04
	46	640983.14	1353867.36
	47	640993.60	1353867.79
	48	641003.96	1353869.30
	49	641014.10	1353871.89
	50	641023.92	1353875.53
	51	641033.30	1353880.17
	52	641042.14	1353885.77
	53	641050.36	1353892.26
	54	641057.84	1353899.57
	55	641064.53	1353907.63
	56	641070.33	1353916.34
	57	641075.20	1353925.61
	58	641079.06	1353935.34
	59	641081.89	1353945.41
	60	641083.65	1353955.73
	1	641084.32	1353966.18
Сектор 4.83	1	641482.18	1354013.74
	2	641474.61	1354065.51
	3	641461.67	1354116.21
	4	641443.49	1354165.30
	5	641420.29	1354212.22
	6	641392.31	1354256.44
	7	641359.87	1354297.51
	8	641323.31	1354334.95
	9	641283.01	1354368.37
	10	641239.46	1354397.39
	11	641193.12	1354421.70

Сектор	Характерные точки границ	Координаты, МСК-02, зона 1	
		Х	У
	12	641144.50	1354441.05
	13	641094.10	1354455.19
	14	641042.50	1354463.98
	15	640990.28	1354467.37
	16	640937.99	1354465.23
	17	640886.20	1354457.68
	18	640835.48	1354444.73
	19	640786.41	1354426.55
	20	640755.82	1354411.43
	21	640773.14	1354389.51
	22	640829.09	1354301.06
	23	640875.51	1354207.23
	24	640911.84	1354109.07
	25	640927.10	1354049.32
	26	640935.35	1354054.56
	27	640944.75	1354059.20
	28	640954.55	1354062.84
	29	640964.69	1354065.42
	30	640975.06	1354066.93
	31	640985.51	1354067.36
	32	640995.96	1354066.69
	33	641006.28	1354064.92
	34	641016.36	1354062.10
	35	641026.08	1354058.23
	36	641035.36	1354053.37
	37	641044.06	1354047.56
	38	641052.11	1354040.87
	39	641059.43	1354033.40
	40	641065.91	1354025.18
	41	641071.53	1354016.33
	42	641076.17	1354006.95
	43	641079.80	1353997.14
	44	641082.37	1353986.99
	45	641083.89	1353976.64
	46	641084.32	1353966.18
	47	641083.64	1353955.73
	48	641081.88	1353945.41
	49	641079.07	1353935.33
	50	641075.21	1353925.61
	51	641070.35	1353916.34
	52	641064.52	1353907.63

Сектор	Характерные точки границ	Координаты, МСК-02, зона 1	
		Х	У
	53	641057.85	1353899.56
	54	641050.35	1353892.26
	55	641042.14	1353885.77
	56	641033.31	1353880.17
	57	641023.91	1353875.52
	58	641014.10	1353871.90
	59	641003.97	1353869.31
	60	640993.60	1353867.79
	61	640983.14	1353867.36
	62	640972.70	1353868.03
	63	640962.38	1353869.80
	64	640954.17	1353872.10
	65	640957.11	1353799.53
	66	640950.42	1353695.07
	67	640932.81	1353591.90
	68	640904.55	1353491.14
	69	640898.32	1353475.49
	70	640926.21	1353470.73
	71	640978.43	1353467.37
	72	641030.72	1353469.50
	73	641082.51	1353477.06
	74	641133.23	1353490.01
	75	641182.30	1353508.20
	76	641229.21	1353531.41
	77	641273.43	1353559.39
	78	641314.51	1353591.84
	79	641351.94	1353628.41
	80	641385.35	1353668.69
	81	641414.37	1353712.26
	82	641438.67	1353758.60
	83	641458.01	1353807.24
	84	641472.15	1353857.62
	85	641480.94	1353909.21
	86	641484.30	1353961.44
	1	641482.18	1354013.74
Сектор 4.84	1	640440.43	1352794.60
	2	640302.16	1352874.13
	3	640298.50	1352872.78
	4	640288.84	1352854.33
	5	640201.81	1352723.66
	6	640101.57	1352602.81

Сектор	Характерные точки границ	Координаты, МСК-02, зона 1	
		Х	У
	7	639989.30	1352493.09
	8	639866.14	1352395.71
	9	639755.94	1352325.92
	10	639783.02	1352321.32
	11	639939.70	1352311.25
	12	640096.58	1352317.69
	13	640251.95	1352340.44
	14	640404.05	1352379.31
	15	640551.26	1352433.88
	16	640627.55	1352471.65
	1	640440.43	1352794.60
Сектор 4.85	1	641456.70	1353803.93
	2	641438.67	1353758.60
	3	641414.37	1353712.26
	4	641385.35	1353668.69
	5	641351.94	1353628.41
	6	641314.51	1353591.84
	7	641273.43	1353559.39
	8	641229.21	1353531.41
	9	641182.30	1353508.20
	10	641133.23	1353490.01
	11	641082.51	1353477.06
	12	641030.72	1353469.50
	13	640978.43	1353467.37
	14	640926.21	1353470.73
	15	640898.32	1353475.49
	16	640865.90	1353393.86
	17	640817.28	1353301.18
	18	640759.26	1353214.06
	19	640692.41	1353133.51
	20	640617.56	1353060.35
	21	640602.21	1353048.23
	22	640675.25	1353006.19
	23	640675.89	1353006.88
	24	640681.98	1353013.11
	25	640688.21	1353019.23
	26	640694.53	1353025.26
	27	640700.96	1353031.17
	28	640707.47	1353036.95
	29	640714.11	1353042.64
	30	640720.82	1353048.20

Сектор	Характерные точки границ	Координаты, МСК-02, зона 1	
		Х	У
	31	640727.64	1353053.64
	32	640734.57	1353058.96
	33	640741.57	1353064.17
	34	640748.67	1353069.25
	35	640755.86	1353074.20
	36	640763.12	1353079.03
	37	640770.48	1353083.73
	38	640777.90	1353088.31
	39	640785.42	1353092.74
	40	640793.02	1353097.05
	41	640800.67	1353101.23
	42	640808.40	1353105.28
	43	640816.20	1353109.19
	44	640824.09	1353112.95
	45	640863.49	1353028.78
	46	641300.03	1353146.55
	47	641320.27	1353185.17
	48	641378.25	1353331.07
	49	641420.64	1353482.20
	50	641447.03	1353636.95
	51	641457.11	1353793.62
	1	641456.70	1353803.93
Сектор 4.86	1	641334.68	1354405.14
	2	641265.07	1354545.88
	3	641181.15	1354678.57
	4	641083.79	1354801.74
	5	640974.13	1354914.08
	6	640853.30	1355014.33
	7	640722.68	1355101.42
	8	640583.62	1355174.38
	9	640437.74	1355232.42
	10	640286.60	1355274.86
	11	640131.81	1355301.28
	12	640025.79	1355308.13
	13	640030.60	1355289.30
	14	640053.29	1355133.96
	15	640059.60	1354977.09
	16	640049.51	1354820.42
	17	640047.10	1354806.33
	18	640073.52	1354804.61
	19	640176.72	1354787.02

Сектор	Характерные точки границ	Координаты, МСК-02, зона 1	
		Х	У
	20	640277.49	1354758.73
	21	640374.76	1354720.04
	22	640467.45	1354671.40
	23	640554.56	1354613.34
	24	640635.10	1354546.52
	25	640708.21	1354471.63
	26	640755.82	1354411.43
	27	640786.41	1354426.55
	28	640835.48	1354444.73
	29	640886.20	1354457.68
	30	640937.99	1354465.23
	31	640990.28	1354467.37
	32	641042.50	1354463.98
	33	641094.10	1354455.19
	34	641144.50	1354441.05
	35	641193.12	1354421.70
	36	641239.46	1354397.39
	37	641283.01	1354368.37
	38	641323.31	1354334.95
	39	641359.87	1354297.51
	40	641387.48	1354262.57
	1	641334.68	1354405.14
Сектор 4.87	1	641948.60	1353996.87
	2	641918.31	1354203.96
	3	641866.54	1354406.75
	4	641793.88	1354603.04
	5	641701.07	1354790.68
	6	641589.18	1354967.58
	7	641459.39	1355131.82
	8	641313.16	1355281.62
	9	641152.10	1355415.29
	10	640977.92	1355531.43
	11	640792.53	1355628.69
	12	640598.04	1355706.12
	13	640406.37	1355759.97
	14	640469.22	1355590.10
	15	640520.91	1355387.30
	16	640550.05	1355187.74
	17	640583.62	1355174.38
	18	640722.68	1355101.42
	19	640853.30	1355014.33

Сектор	Характерные точки границ	Координаты, МСК-02, зона 1	
		Х	У
	20	640974.13	1354914.08
	21	641083.79	1354801.74
	22	641181.15	1354678.57
	23	641265.07	1354545.88
	24	641334.68	1354405.14
	25	641387.48	1354262.57
	26	641392.31	1354256.44
	27	641420.29	1354212.22
	28	641443.49	1354165.30
	29	641461.67	1354116.21
	30	641474.61	1354065.51
	31	641482.18	1354013.74
	32	641484.30	1353961.44
	33	641480.94	1353909.21
	34	641472.15	1353857.62
	35	641458.01	1353807.24
	36	641456.70	1353803.93
	37	641457.11	1353793.62
	38	641447.03	1353636.95
	39	641420.64	1353482.20
	40	641378.25	1353331.07
	41	641320.27	1353185.17
	42	641300.03	1353146.54
	43	641696.59	1353253.50
	44	641725.60	1353326.59
	45	641822.82	1353512.08
	46	641938.92	1353686.39
	47	641951.55	1353701.63
	48	641957.08	1353787.72
	1	641948.60	1353996.87
Сектор 4.88	1	640630.50	1352466.54
	2	640602.92	1352425.10
	3	640469.29	1352263.97
	4	640319.57	1352117.66
	5	640155.41	1351987.82
	6	639978.54	1351875.84
	7	639857.80	1351816.06
	8	639933.99	1351811.18
	9	640143.15	1351819.77
	10	640350.31	1351850.12
	11	640553.12	1351901.96

Сектор	Характерные точки границ	Координаты, МСК-02, зона 1	
		Х	У
	12	640749.39	1351974.76
	13	640878.49	1352038.65
	1	640630.50	1352466.54
Сектор 4.89	1	640627.55	1352471.65
	2	640551.26	1352433.88
	3	640404.05	1352379.31
	4	640251.95	1352340.44
	5	640096.58	1352317.69
	6	639939.70	1352311.25
	7	639783.02	1352321.32
	8	639755.94	1352325.92
	9	639733.50	1352311.72
	10	639592.77	1352242.06
	11	639445.56	1352187.47
	12	639293.43	1352148.60
	13	639138.06	1352125.84
	14	638981.22	1352119.41
	15	638824.53	1352129.45
	16	638669.72	1352155.78
	17	638518.53	1352198.16
	18	638372.61	1352256.14
	19	638233.51	1352329.04
	20	638102.84	1352416.10
	21	637981.95	1352516.33
	22	637872.24	1352628.66
	23	637774.82	1352751.86
	24	637690.84	1352884.57
	25	637621.19	1353025.34
	26	637566.64	1353172.62
	27	637527.79	1353324.78
	28	637505.04	1353480.18
	29	637498.65	1353637.12
	30	637508.73	1353793.89
	31	637524.78	1353887.94
	32	637459.78	1353941.88
	33	637350.07	1354054.24
	34	637252.72	1354177.47
	35	637168.76	1354310.19
	36	637143.81	1354360.65
	37	637103.87	1354260.11
	38	637047.29	1354058.49

Сектор	Характерные точки границ	Координаты, МСК-02, зона 1	
		Х	У
	39	637012.10	1353852.04
	40	636998.68	1353643.00
	41	637007.18	1353433.72
	42	637037.51	1353226.50
	43	637089.33	1353023.59
	44	637162.06	1352827.20
	45	637254.96	1352639.50
	46	637366.93	1352462.52
	47	637496.83	1352298.27
	48	637643.15	1352148.48
	49	637804.31	1352014.86
	50	637978.57	1351898.76
	51	638164.04	1351801.58
	52	638358.63	1351724.29
	53	638560.18	1351667.80
	54	638766.60	1351632.70
	55	638975.53	1351619.32
	56	639184.68	1351627.93
	57	639391.84	1351658.27
	58	639594.65	1351710.13
	59	639790.91	1351782.95
	60	639978.54	1351875.84
	61	640155.41	1351987.82
	62	640319.57	1352117.66
	63	640469.29	1352263.97
	64	640602.92	1352425.10
	65	640630.50	1352466.54
	1	640627.55	1352471.65
Сектор 4.90	1	640900.15	1352001.29
	2	640837.02	1351925.14
	3	640649.90	1351742.24
	4	640444.68	1351579.94
	5	640223.62	1351439.94
	6	639989.10	1351323.81
	7	639958.07	1351312.30
	8	640189.77	1351321.83
	9	640448.71	1351359.78
	10	640702.21	1351424.62
	11	640947.55	1351515.62
	12	641129.50	1351605.71
	1	640900.15	1352001.29

Сектор	Характерные точки границ	Координаты, МСК-02, зона 1	
		Х	У
Сектор 4.91	1	640878.49	1352038.67
	2	640749.39	1351974.76
	3	640553.12	1351901.96
	4	640350.31	1351850.12
	5	640143.15	1351819.77
	6	639933.99	1351811.18
	7	639857.80	1351816.06
	8	639790.91	1351782.95
	9	639594.65	1351710.13
	10	639391.84	1351658.27
	11	639184.68	1351627.93
	12	638975.53	1351619.32
	13	638766.60	1351632.70
	14	638560.18	1351667.80
	15	638358.63	1351724.29
	16	638164.04	1351801.58
	17	637978.57	1351898.76
	18	637804.31	1352014.86
	19	637643.15	1352148.48
	20	637496.83	1352298.27
	21	637366.93	1352462.52
	22	637254.96	1352639.50
	23	637162.06	1352827.20
	24	637089.33	1353023.59
	25	637037.51	1353226.50
	26	637007.18	1353433.72
	27	636998.68	1353643.00
	28	637002.07	1353695.78
	29	636974.56	1353723.96
	30	636844.74	1353888.26
	31	636732.79	1354065.26
	32	636639.98	1354253.01
	33	636607.71	1354340.23
	34	636559.48	1354168.30
	35	636515.46	1353910.19
	36	636498.68	1353648.88
	37	636509.31	1353387.25
	38	636547.25	1353128.20
	39	636612.00	1352874.55
	40	636702.96	1352629.02
	41	636819.06	1352394.38

Сектор	Характерные точки границ	Координаты, МСК-02, зона 1	
		Х	У
	42	636959.07	1352173.15
	43	637121.44	1351967.83
	44	637304.35	1351780.58
	45	637505.84	1351613.52
	46	637723.68	1351468.46
	47	637955.52	1351346.97
	48	638198.75	1351250.37
	49	638450.72	1351179.76
	50	638708.74	1351135.92
	51	638969.89	1351119.22
	52	639231.33	1351129.98
	53	639490.27	1351167.97
	54	639743.76	1351232.80
	55	639989.10	1351323.81
	56	640223.62	1351439.94
	57	640444.68	1351579.94
	58	640649.90	1351742.24
	59	640837.02	1351925.14
	60	640900.15	1352001.29
	1	640878.49	1352038.67
Сектор 4.92	1	636868.17	1354398.87
	2	636848.33	1354441.26
	3	636570.43	1354440.89
	4	636639.98	1354253.01
	5	636732.79	1354065.26
	6	636844.74	1353888.26
	7	636974.56	1353723.96
	8	637002.07	1353695.78
	9	637012.10	1353852.04
	10	637041.99	1354027.40
1	636868.17	1354398.87	
Сектор 4.93	1	642408.60	1354302.09
	2	642343.90	1354555.55
	3	642253.07	1354800.91
	4	642137.11	1355035.45
	5	641997.23	1355256.59
	6	641835.01	1355461.88
	7	641652.25	1355649.13
	8	641450.91	1355816.25
	9	641233.20	1355961.42
10	641001.49	1356083.03	

Сектор	Характерные точки границ	Координаты, МСК-02, зона 1	
		Х	У
	11	640758.36	1356179.81
	12	640506.46	1356250.61
	13	640248.49	1356294.67
	14	640069.34	1356306.28
	15	640191.98	1356151.01
	16	640303.84	1355974.08
	17	640396.58	1355786.43
	18	640406.37	1355759.97
	19	640598.04	1355706.12
	20	640792.53	1355628.69
	21	640977.92	1355531.43
	22	641152.10	1355415.29
	23	641313.16	1355281.62
	24	641459.39	1355131.82
	25	641589.18	1354967.58
	26	641701.07	1354790.68
	27	641793.88	1354603.04
	28	641866.54	1354406.75
	29	641918.31	1354203.96
	30	641948.60	1353996.87
	31	641957.08	1353787.72
	32	641951.55	1353701.63
	33	642072.60	1353847.58
	34	642222.34	1353993.93
	35	642386.60	1354123.77
	36	642430.61	1354151.63
	1	642408.60	1354302.09
Сектор 4.94	1	640251.83	1356345.57
	2	639960.07	1356461.70
	3	639899.79	1356478.64
	4	639916.06	1356465.13
	5	640062.22	1356315.30
	6	640069.34	1356306.28
	7	640248.49	1356294.67
	8	640397.19	1356269.28
	1	640251.83	1356345.57
Сектор 4.95	1	643726.12	1352442.46
	2	643725.70	1352452.92
	3	643724.18	1352463.27
	4	643721.59	1352473.41
	5	643717.95	1352483.23

Сектор	Характерные точки границ	Координаты, МСК-02, зона 1	
		Х	У
	6	643713.30	1352492.61
	7	643707.70	1352501.46
	8	643701.21	1352509.67
	9	643693.90	1352517.15
	10	643685.84	1352523.83
	11	643677.13	1352529.63
	12	643667.85	1352534.49
	13	643658.12	1352538.36
	14	643648.05	1352541.18
	15	643637.73	1352542.94
	16	643627.28	1352543.61
	17	643616.82	1352543.18
	18	643606.46	1352541.66
	19	643596.32	1352539.07
	20	643586.51	1352535.43
	21	643577.13	1352530.79
	22	643568.28	1352525.19
	23	643560.07	1352518.70
	24	643552.59	1352511.38
	25	643545.91	1352503.32
	26	643540.10	1352494.61
	27	643535.24	1352485.34
	28	643531.38	1352475.61
	29	643528.56	1352465.53
	30	643526.80	1352455.21
	31	643526.13	1352444.76
	32	643526.56	1352434.30
	33	643528.08	1352423.95
	34	643530.67	1352413.81
	35	643534.31	1352403.99
	36	643538.95	1352394.61
	37	643544.55	1352385.76
	38	643551.05	1352377.55
	39	643558.36	1352370.07
	40	643566.42	1352363.39
	41	643575.13	1352357.59
	42	643584.40	1352352.73
	43	643594.13	1352348.86
	44	643604.21	1352346.04
	45	643614.53	1352344.28
	46	643624.98	1352343.61

Сектор	Характерные точки границ	Координаты, МСК-02, зона 1	
		Х	У
	47	643635.43	1352344.04
	48	643645.79	1352345.56
	49	643655.93	1352348.15
	50	643665.75	1352351.79
	51	643675.13	1352356.44
	52	643683.97	1352362.04
	53	643692.18	1352368.53
	54	643699.67	1352375.84
	55	643706.35	1352383.90
	56	643712.15	1352392.61
	57	643717.01	1352401.89
	58	643720.87	1352411.62
	59	643723.70	1352421.69
	60	643725.46	1352432.01
	1	643726.12	1352442.46
Сектор 4.96	1	643843.18	1352488.29
	2	643841.90	1352519.67
	3	643837.34	1352550.74
	4	643829.57	1352581.16
	5	643818.65	1352610.60
	6	643804.72	1352638.75
	7	643787.92	1352665.28
	8	643768.44	1352689.91
	9	643746.50	1352712.37
	10	643722.32	1352732.41
	11	643696.19	1352749.82
	12	643668.37	1352764.40
	13	643639.19	1352775.99
	14	643608.95	1352784.47
	15	643577.99	1352789.74
	16	643546.66	1352791.75
	17	643515.28	1352790.46
	18	643484.21	1352785.91
	19	643453.78	1352778.14
	20	643424.34	1352767.22
	21	643396.19	1352753.29
	22	643369.66	1352736.49
	23	643345.03	1352717.02
	24	643322.57	1352695.07
	25	643302.53	1352670.89
	26	643285.12	1352644.75

Сектор	Характерные точки границ	Координаты, МСК-02, зона 1	
		Х	У
	27	643270.54	1352616.94
	28	643258.95	1352587.75
	29	643250.47	1352557.51
	30	643245.20	1352526.55
	31	643243.20	1352495.21
	32	643244.48	1352463.83
	33	643249.04	1352432.76
	34	643256.81	1352402.34
	35	643267.73	1352372.89
	36	643281.66	1352344.74
	37	643298.46	1352318.21
	38	643317.94	1352293.58
	39	643339.89	1352271.12
	40	643364.06	1352251.08
	41	643390.20	1352233.67
	42	643418.02	1352219.10
	43	643447.20	1352207.50
	44	643477.44	1352199.03
	45	643508.40	1352193.76
	46	643539.74	1352191.76
	47	643571.11	1352193.04
	48	643602.19	1352197.60
	49	643632.61	1352205.37
	50	643662.05	1352216.29
	51	643690.20	1352230.23
	52	643716.73	1352247.03
	53	643741.36	1352266.50
	54	643763.81	1352288.45
	55	643783.86	1352312.63
	56	643801.26	1352338.76
	57	643815.84	1352366.58
	58	643827.43	1352395.77
	59	643835.90	1352426.00
	60	643841.17	1352456.95
	1	643843.18	1352488.29
	61	643726.12	1352442.46
	62	643725.70	1352452.92
	63	643724.18	1352463.27
	64	643721.59	1352473.41
	65	643717.95	1352483.23

Сектор	Характерные точки границ	Координаты, МСК-02, зона 1	
		Х	У
	66	643713.30	1352492.61
	67	643707.70	1352501.46
	68	643701.21	1352509.67
	69	643693.90	1352517.15
	70	643685.84	1352523.83
	71	643677.13	1352529.63
	72	643667.85	1352534.49
	73	643658.12	1352538.36
	74	643648.05	1352541.18
	75	643637.73	1352542.94
	76	643627.28	1352543.61
	77	643616.82	1352543.18
	78	643606.46	1352541.66
	79	643596.32	1352539.07
	80	643586.51	1352535.43
	81	643577.13	1352530.79
	82	643568.28	1352525.19
	83	643560.07	1352518.70
	84	643552.59	1352511.38
	85	643545.91	1352503.32
	86	643540.10	1352494.61
	87	643535.24	1352485.34
	88	643531.38	1352475.61
	89	643528.56	1352465.53
	90	643526.80	1352455.21
	91	643526.13	1352444.76
	92	643526.56	1352434.30
	93	643528.08	1352423.95
	94	643530.67	1352413.81
	95	643534.31	1352403.99
	96	643538.95	1352394.61
	97	643544.55	1352385.76
	98	643551.05	1352377.55
	99	643558.36	1352370.07
	100	643566.42	1352363.39
	101	643575.13	1352357.59
	102	643584.40	1352352.73
	103	643594.13	1352348.86
	104	643604.21	1352346.04
	105	643614.53	1352344.28
	106	643624.98	1352343.61

Сектор	Характерные точки границ	Координаты, МСК-02, зона 1	
		Х	У
	107	643635.43	1352344.04
	108	643645.79	1352345.56
	109	643655.93	1352348.15
	110	643665.75	1352351.79
	111	643675.13	1352356.44
	112	643683.97	1352362.04
	113	643692.18	1352368.53
	114	643699.67	1352375.84
	115	643706.35	1352383.90
	116	643712.15	1352392.61
	117	643717.01	1352401.89
	118	643720.87	1352411.62
	119	643723.70	1352421.69
	120	643725.46	1352432.01
	61	643726.12	1352442.46
Сектор 4.97	1	644043.17	1352485.99
	2	644041.03	1352538.28
	3	644033.44	1352590.06
	4	644020.49	1352640.76
	5	644002.30	1352689.83
	6	643979.08	1352736.74
	7	643951.08	1352780.96
	8	643918.62	1352822.01
	9	643882.04	1352859.45
	10	643841.76	1352892.85
	11	643798.20	1352921.86
	12	643751.84	1352946.16
	13	643703.20	1352965.49
	14	643652.81	1352979.61
	15	643601.21	1352988.40
	16	643548.98	1352991.75
	17	643496.69	1352989.61
	18	643444.90	1352982.03
	19	643394.19	1352969.08
	20	643345.12	1352950.88
	21	643298.21	1352927.66
	22	643253.98	1352899.67
	23	643212.93	1352867.20
	24	643175.50	1352830.62
	25	643142.09	1352790.33
	26	643113.08	1352746.76

Сектор	Характерные точки границ	Координаты, МСК-02, зона 1	
		Х	У
	27	643088.78	1352700.40
	28	643069.46	1352651.75
	29	643055.33	1352601.35
	30	643046.55	1352549.76
	31	643043.20	1352497.52
	32	643045.34	1352445.21
	33	643052.94	1352393.43
	34	643065.89	1352342.72
	35	643084.09	1352293.64
	36	643107.31	1352246.73
	37	643135.31	1352202.50
	38	643167.78	1352161.45
	39	643204.36	1352124.02
	40	643244.66	1352090.61
	41	643288.22	1352061.61
	42	643334.58	1352037.31
	43	643383.23	1352017.99
	44	643433.62	1352003.87
	45	643485.22	1351995.10
	46	643537.45	1351991.75
	47	643589.74	1351993.90
	48	643641.53	1352001.49
	49	643692.23	1352014.45
	50	643741.30	1352032.65
	51	643788.21	1352055.88
	52	643832.43	1352083.88
	53	643873.47	1352116.34
	54	643910.90	1352152.92
	55	643944.30	1352193.21
	56	643973.31	1352236.78
	57	643997.61	1352283.14
	58	644016.92	1352331.78
	59	644031.04	1352382.16
	60	644039.83	1352433.75
	1	644043.17	1352485.99
	61	643843.18	1352488.29
	62	643841.90	1352519.67
	63	643837.34	1352550.74
	64	643829.57	1352581.16
	65	643818.65	1352610.60

Сектор	Характерные точки границ	Координаты, МСК-02, зона 1	
		Х	У
	66	643804.72	1352638.75
	67	643787.92	1352665.28
	68	643768.44	1352689.91
	69	643746.50	1352712.37
	70	643722.32	1352732.41
	71	643696.19	1352749.82
	72	643668.37	1352764.40
	73	643639.19	1352775.99
	74	643608.95	1352784.47
	75	643577.99	1352789.74
	76	643546.66	1352791.75
	77	643515.28	1352790.46
	78	643484.21	1352785.91
	79	643453.78	1352778.14
	80	643424.34	1352767.22
	81	643396.19	1352753.29
	82	643369.66	1352736.49
	83	643345.03	1352717.02
	84	643322.57	1352695.07
	85	643302.53	1352670.89
	86	643285.12	1352644.75
	87	643270.54	1352616.94
	88	643258.95	1352587.75
	89	643250.47	1352557.51
	90	643245.20	1352526.55
	91	643243.20	1352495.21
	92	643244.48	1352463.83
	93	643249.04	1352432.76
	94	643256.81	1352402.34
	95	643267.73	1352372.89
	96	643281.66	1352344.74
	97	643298.46	1352318.21
	98	643317.94	1352293.58
	99	643339.89	1352271.12
	100	643364.06	1352251.08
	101	643390.20	1352233.67
	102	643418.02	1352219.10
	103	643447.20	1352207.50
	104	643477.44	1352199.03
	105	643508.40	1352193.76
	106	643539.74	1352191.76

Сектор	Характерные точки границ	Координаты, МСК-02, зона 1		Сектор	Характерные точки границ	Координаты, МСК-02, зона 1	
		Х	У			Х	У
	107	643571.11	1352193.04		27	642634.38	1352909.09
	108	643602.19	1352197.60		28	642595.73	1352811.78
	109	643632.61	1352205.37		29	642567.48	1352710.98
	110	643662.05	1352216.29		30	642549.91	1352607.77
	111	643690.20	1352230.23		31	642543.22	1352503.28
	112	643716.73	1352247.03		32	642547.50	1352398.66
	113	643741.36	1352266.50		33	642562.69	1352295.08
	114	643763.81	1352288.45		34	642588.61	1352193.65
	115	643783.86	1352312.63		35	642625.00	1352095.48
	116	643801.26	1352338.76		36	642671.45	1352001.65
	117	643815.84	1352366.58		37	642727.45	1351913.20
	118	643827.43	1352395.77		38	642792.40	1351831.09
	119	643835.90	1352426.00		39	642865.57	1351756.22
	120	643841.17	1352456.95		40	642946.16	1351689.42
	61	643843.18	1352488.29		41	643033.29	1351631.40
Сектор 4.98	1	644543.15	1352480.22		42	643126.02	1351582.82
	2	644538.88	1352584.80		43	643223.31	1351544.18
	3	644523.70	1352688.36		44	643324.10	1351515.95
	4	644497.79	1352789.75		45	643427.31	1351498.41
	5	644461.41	1352887.90		46	643531.77	1351491.72
	6	644414.98	1352981.70		47	643636.35	1351496.04
	7	644359.00	1353070.15		48	643739.93	1351511.22
	8	644294.07	1353152.24		49	643841.33	1351537.15
	9	644220.93	1353227.12		50	643939.47	1351573.56
	10	644140.36	1353293.93		51	644033.27	1351620.01
	11	644053.25	1353351.96		52	644121.70	1351676.02
	12	643960.53	1353400.56		53	644203.79	1351740.95
	13	643863.26	1353439.23		54	644278.64	1351814.12
	14	643762.48	1353467.49		55	644345.44	1351894.70
	15	643659.28	1353485.06		56	644403.45	1351981.83
	16	643554.83	1353491.78		57	644452.03	1352074.54
	17	643450.25	1353487.50		58	644490.66	1352171.82
	18	643346.66	1353472.35		59	644518.90	1352272.59
	19	643245.25	1353446.45		60	644536.47	1352375.76
	20	643147.09	1353410.06		1	644543.15	1352480.22
	21	643053.27	1353363.64				
	22	642964.82	1353307.64		61	644043.17	1352485.99
	23	642882.71	1353242.71		62	644041.03	1352538.28
	24	642807.84	1353169.55		63	644033.44	1352590.06
	25	642741.01	1353088.96		64	644020.49	1352640.76
	26	642682.98	1353001.82		65	644002.30	1352689.83

Сектор	Характерные точки границ	Координаты, МСК-02, зона 1	
		Х	У
	66	643979.08	1352736.74
	67	643951.08	1352780.96
	68	643918.62	1352822.01
	69	643882.04	1352859.45
	70	643841.76	1352892.85
	71	643798.20	1352921.86
	72	643751.84	1352946.16
	73	643703.20	1352965.49
	74	643652.81	1352979.61
	75	643601.21	1352988.40
	76	643548.98	1352991.75
	77	643496.69	1352989.61
	78	643444.90	1352982.03
	79	643394.19	1352969.08
	80	643345.12	1352950.88
	81	643298.21	1352927.66
	82	643253.98	1352899.67
	83	643212.93	1352867.20
	84	643175.50	1352830.62
	85	643142.09	1352790.33
	86	643113.08	1352746.76
	87	643088.78	1352700.40
	88	643069.46	1352651.75
	89	643055.33	1352601.35
	90	643046.55	1352549.76
	91	643043.20	1352497.52
	92	643045.34	1352445.21
	93	643052.94	1352393.43
	94	643065.89	1352342.72
	95	643084.09	1352293.64
	96	643107.31	1352246.73
	97	643135.31	1352202.50
	98	643167.78	1352161.45
	99	643204.36	1352124.02
	100	643244.66	1352090.61
	101	643288.22	1352061.61
	102	643334.58	1352037.31
	103	643383.23	1352017.99
	104	643433.62	1352003.87
	105	643485.22	1351995.10
	106	643537.45	1351991.75

Сектор	Характерные точки границ	Координаты, МСК-02, зона 1	
		Х	У
	107	643589.74	1351993.90
	108	643641.53	1352001.49
	109	643692.23	1352014.45
	110	643741.30	1352032.65
	111	643788.21	1352055.88
	112	643832.43	1352083.88
	113	643873.47	1352116.34
	114	643910.90	1352152.92
	115	643944.30	1352193.21
	116	643973.31	1352236.78
	117	643997.61	1352283.14
	118	644016.92	1352331.78
	119	644031.04	1352382.16
	120	644039.83	1352433.75
	61	644043.17	1352485.99
Сектор 4.99	1	645036.72	1352631.33
	2	645013.95	1352786.63
	3	644975.10	1352938.73
	4	644920.55	1353085.94
	5	644850.90	1353226.65
	6	644766.94	1353359.31
	7	644669.55	1353482.46
	8	644559.86	1353594.78
	9	644439.00	1353694.99
	10	644308.35	1353782.04
	11	644169.28	1353854.96
	12	644023.37	1353912.97
	13	643872.22	1353955.38
	14	643717.42	1353981.75
	15	643560.74	1353991.83
	16	643403.86	1353985.44
	17	643248.48	1353962.71
	18	643096.37	1353923.87
	19	642949.11	1353869.31
	20	642808.37	1353799.66
	21	642675.68	1353715.67
	22	642552.52	1353618.29
	23	642440.19	1353508.54
	24	642339.96	1353387.64
	25	642252.89	1353256.93
	26	642179.97	1353117.82

Сектор	Характерные точки границ	Координаты, МСК-02, зона 1	
		Х	У
	27	642122.00	1352971.84
	28	642079.63	1352820.62
	29	642053.26	1352665.80
	30	642043.25	1352509.04
	31	642049.65	1352352.11
	32	642069.33	1352217.86
	33	642232.95	1352151.97
	34	642197.97	1352063.90
	35	642143.01	1351959.03
	36	642165.90	1351897.29
	37	642235.59	1351756.53
	38	642319.62	1351623.83
	39	642417.04	1351500.68
	40	642526.81	1351388.36
	41	642647.69	1351288.17
	42	642778.41	1351201.14
	43	642917.50	1351128.27
	44	643063.46	1351070.32
	45	643214.64	1351027.97
	46	643369.46	1351001.68
	47	643526.15	1350991.67
	48	643683.02	1350998.14
	49	643838.38	1351020.93
	50	643990.47	1351059.85
	51	644137.67	1351114.47
	52	644278.39	1351184.15
	53	644411.01	1351268.17
	54	644534.15	1351365.58
	55	644646.40	1351475.34
	56	644746.61	1351596.20
	57	644833.61	1351726.90
	58	644906.48	1351865.96
	59	644964.41	1352011.88
	60	645006.76	1352163.02
	61	645033.11	1352317.78
	62	645043.15	1352474.45
	1	645036.72	1352631.33
	63	644543.15	1352480.22
	64	644538.88	1352584.80
	65	644523.70	1352688.36

Сектор	Характерные точки границ	Координаты, МСК-02, зона 1	
		Х	У
	66	644497.79	1352789.75
	67	644461.41	1352887.90
	68	644414.98	1352981.70
	69	644359.00	1353070.15
	70	644294.07	1353152.24
	71	644220.93	1353227.12
	72	644140.36	1353293.93
	73	644053.25	1353351.96
	74	643960.53	1353400.56
	75	643863.26	1353439.23
	76	643762.48	1353467.49
	77	643659.28	1353485.06
	78	643554.83	1353491.78
	79	643450.25	1353487.50
	80	643346.66	1353472.35
	81	643245.25	1353446.45
	82	643147.09	1353410.06
	83	643053.27	1353363.64
	84	642964.82	1353307.64
	85	642882.71	1353242.71
	86	642807.84	1353169.55
	87	642741.01	1353088.96
	88	642682.98	1353001.82
	89	642634.38	1352909.09
	90	642595.73	1352811.78
	91	642567.48	1352710.98
	92	642549.91	1352607.77
	93	642543.22	1352503.28
	94	642547.50	1352398.66
	95	642562.69	1352295.08
	96	642588.61	1352193.65
	97	642625.00	1352095.48
	98	642671.45	1352001.65
	99	642727.45	1351913.20
	100	642792.40	1351831.09
	101	642865.57	1351756.22
	102	642946.16	1351689.42
	103	643033.29	1351631.40
	104	643126.02	1351582.82
	105	643223.31	1351544.18
	106	643324.10	1351515.95

Сектор	Характерные точки границ	Координаты, МСК-02, зона 1	
		Х	У
	107	643427.31	1351498.41
	108	643531.77	1351491.72
	109	643636.35	1351496.04
	110	643739.93	1351511.22
	111	643841.33	1351537.15
	112	643939.47	1351573.56
	113	644033.27	1351620.01
	114	644121.70	1351676.02
	115	644203.79	1351740.95
	116	644278.64	1351814.12
	117	644345.44	1351894.70
	118	644403.45	1351981.83
	119	644452.03	1352074.54
	120	644490.66	1352171.82
	121	644518.90	1352272.59
	122	644536.47	1352375.76
	63	644543.15	1352480.22
Сектор 4.100	1	645534.59	1352677.83
	2	645504.21	1352884.92
	3	645452.41	1353087.68
	4	645379.67	1353283.97
	5	645286.83	1353471.57
	6	645174.90	1353648.44
	7	645045.05	1353812.66
	8	644898.79	1353962.41
	9	644737.69	1354096.04
	10	644563.47	1354212.12
	11	644378.06	1354309.34
	12	644183.54	1354386.69
	13	643981.99	1354443.27
	14	643775.60	1354478.44
	15	643566.70	1354491.91
	16	643357.54	1354483.41
	17	643150.36	1354453.11
	18	642947.51	1354401.34
	19	642751.18	1354328.60
	20	642563.53	1354235.75
	21	642386.60	1354123.77
	22	642222.34	1353993.93
	23	642072.60	1353847.58
	24	641938.92	1353686.39

Сектор	Характерные точки границ	Координаты, МСК-02, зона 1	
		Х	У
	25	641822.82	1353512.08
	26	641725.60	1353326.59
	27	641696.56	1353253.50
	28	641826.72	1353288.60
	29	641851.10	1353193.17
	30	641873.86	1353037.86
	31	641880.24	1352880.98
	32	641870.22	1352724.30
	33	641843.86	1352569.55
	34	641842.40	1352564.37
	35	641734.62	1352376.87
	36	641736.03	1352376.11
	37	641744.76	1352370.31
	38	641752.81	1352363.63
	39	641760.14	1352356.14
	40	641766.62	1352347.94
	41	641772.21	1352339.09
	42	641773.17	1352337.15
	43	642069.33	1352217.86
	44	642049.65	1352352.11
	45	642043.25	1352509.04
	46	642053.26	1352665.80
	47	642079.63	1352820.62
	48	642122.00	1352971.84
	49	642179.97	1353117.82
	50	642252.89	1353256.93
	51	642339.96	1353387.64
	52	642440.19	1353508.54
	53	642552.52	1353618.29
	54	642675.68	1353715.67
	55	642808.37	1353799.66
	56	642949.11	1353869.31
	57	643096.37	1353923.87
	58	643248.48	1353962.71
	59	643403.86	1353985.44
	60	643560.74	1353991.83
	61	643717.42	1353981.75
	62	643872.22	1353955.38
	63	644023.37	1353912.97
	64	644169.28	1353854.96
	65	644308.35	1353782.04

Сектор	Характерные точки границ	Координаты, МСК-02, зона 1	
		Х	У
	66	644439.00	1353694.99
	67	644559.86	1353594.78
	68	644669.55	1353482.46
	69	644766.94	1353359.31
	70	644850.90	1353226.65
	71	644920.55	1353085.94
	72	644975.10	1352938.73
	73	645013.95	1352786.63
	74	645036.72	1352631.33
	75	645043.15	1352474.45
	76	645033.11	1352317.78
	77	645006.76	1352163.02
	78	644964.41	1352011.88
	79	644906.48	1351865.96
	80	644833.61	1351726.90
	81	644746.61	1351596.20
	82	644646.40	1351475.34
	83	644534.15	1351365.58
	84	644411.01	1351268.17
	85	644278.39	1351184.15
	86	644137.67	1351114.47
	87	643990.47	1351059.85
	88	643838.38	1351020.93
	89	643683.02	1350998.14
	90	643526.15	1350991.67
	91	643369.46	1351001.68
	92	643214.64	1351027.97
	93	643063.46	1351070.32
	94	642917.50	1351128.27
	95	642831.23	1351173.47
	96	642787.18	1351107.31
	97	642743.89	1351055.10
	98	642349.87	1351362.20
	99	642354.68	1351368.01
	100	642349.87	1351362.21
	101	641626.08	1351926.53
	102	641634.04	1351895.42
	103	641706.84	1351699.04
	104	641799.76	1351511.35
	105	641911.80	1351334.42
	106	642041.73	1351170.18

Сектор	Характерные точки границ	Координаты, МСК-02, зона 1	
		Х	У
	107	642188.06	1351020.44
	108	642349.28	1350886.83
	109	642523.58	1350770.80
	110	642709.04	1350673.66
	111	642903.64	1350596.41
	112	643105.24	1350539.97
	113	643311.66	1350504.91
	114	643520.57	1350491.59
	115	643729.73	1350500.24
	116	643936.88	1350530.64
	117	644139.67	1350582.54
	118	644335.92	1350655.40
	119	644523.53	1350748.32
	120	644700.37	1350860.35
	121	644864.51	1350990.22
	122	645014.19	1351136.57
	123	645147.78	1351297.73
	124	645263.77	1351471.99
	125	645360.91	1351657.40
	126	645438.16	1351851.95
	127	645494.62	1352053.47
	128	645529.77	1352259.79
	129	645543.12	1352468.68
	1	645534.59	1352677.83
Сектор 4.101	1	641634.04	1351895.42
	2	641626.11	1351926.51
	3	641522.30	1352007.46
	4	641435.79	1351856.93
	5	641476.48	1351835.63
	6	641525.11	1351816.32
	7	641575.49	1351802.19
	8	641627.10	1351793.42
	9	641672.94	1351790.49
	1	641634.04	1351895.42
Сектор 4.102	1	641476.48	1351835.63
	2	641435.79	1351856.93
	3	641377.49	1351755.48
	4	641403.15	1351771.73
	5	641481.45	1351833.66
	1	641476.48	1351835.63

Сектор	Характерные точки границ	Координаты, МСК-02, зона 1	
		Х	У
Сектор 4.103	1	641799.76	1351511.35
	2	641706.84	1351699.04
	3	641672.94	1351790.49
	4	641627.10	1351793.42
	5	641575.49	1351802.19
	6	641525.11	1351816.32
	7	641481.45	1351833.66
	8	641403.15	1351771.73
	9	641377.49	1351755.49
	10	641210.84	1351465.42
	11	641163.90	1351546.37
	12	640980.26	1351366.86
	13	640734.02	1351172.07
	14	640468.76	1351004.06
	15	640187.36	1350864.70
	16	640057.37	1350816.48
	17	640236.47	1350823.85
	18	640547.20	1350869.45
	19	640851.38	1350947.28
	20	641145.80	1351056.50
	21	641427.20	1351195.85
	22	641692.47	1351363.85
	23	641826.18	1351469.62
Сектор 4.104	1	641799.76	1351511.35
	2	642041.73	1351170.18
	3	641911.80	1351334.42
	4	641826.18	1351469.62
	5	641692.47	1351363.85
	6	641654.56	1351339.84
	7	641653.76	1351338.84
	8	641488.23	1351159.18
	9	641310.66	1350991.51
	10	641121.72	1350836.68
	11	640922.52	1350695.32
	12	640713.92	1350568.19
	13	640496.95	1350455.96
	14	640272.70	1350359.12
	15	640157.02	1350318.48
	16	640283.20	1350325.88
	17	640525.47	1350357.14
17	640765.04	1350405.26	

Сектор	Характерные точки границ	Координаты, МСК-02, зона 1		
		Х	У	
	18	641000.59	1350469.89	
	19	641231.11	1350550.92	
	20	641455.36	1350647.72	
	21	641672.34	1350759.98	
	22	641880.94	1350887.09	
	23	642080.15	1351028.44	
	24	642135.75	1351073.98	
	1	642041.73	1351170.18	
	Сектор 4.105	1	642523.58	1350770.80
		2	642349.28	1350886.83
3		642188.06	1351020.44	
4		642135.75	1351073.98	
5		642080.15	1351028.44	
6		641985.12	1350961.01	
7		641843.98	1350807.81	
8		641641.08	1350616.14	
9		641425.15	1350439.22	
10		641197.52	1350277.64	
11		640959.15	1350132.36	
12		640711.18	1350004.05	
13		640454.88	1349893.38	
14		640256.28	1349823.54	
15		640329.99	1349827.87	
16		640606.87	1349863.65	
	17	640880.64	1349918.66	
	18	641149.86	1349992.54	
	19	641413.27	1350085.17	
	20	641669.57	1350195.83	
	21	641917.55	1350324.10	
	22	642155.93	1350469.40	
	23	642383.56	1350630.93	
	24	642542.26	1350761.01	
	1	642523.58	1350770.80	
	Сектор 4.106	1	642903.64	1350596.41
2		642709.04	1350673.66	
3		642542.26	1350761.01	
4		642383.56	1350630.93	
5		642317.03	1350583.73	
6		642199.78	1350456.42	
7		641971.50	1350240.84	
8		641728.64	1350041.73	

Сектор	Характерные точки границ	Координаты, МСК-02, зона 1	
		Х	У
	9	641472.56	1349859.97
	10	641204.39	1349696.52
	11	640925.44	1349552.17
	12	640637.14	1349427.61
	13	640355.73	1349328.64
	14	640376.86	1349329.88
	15	640688.33	1349370.13
	16	640996.31	1349432.03
	17	641299.18	1349515.19
	18	641595.51	1349619.39
	19	641883.81	1349743.91
	20	642162.77	1349888.27
	21	642430.95	1350051.73
	22	642687.03	1350233.46
	23	642929.91	1350432.55
	24	643057.72	1350553.26
	1	642903.64	1350596.41
Сектор 4.107	1	643462.31	1350495.30
	2	643311.66	1350504.91
	3	643105.24	1350539.97
	4	643057.72	1350553.26
	5	642929.91	1350432.55
	6	642687.03	1350233.46
	7	642648.97	1350206.45
	8	642555.61	1350105.09
	9	642301.98	1349865.53
	10	642032.13	1349644.31
	11	641747.64	1349442.33
	12	641449.68	1349260.69
	13	641139.76	1349100.26
	14	640819.45	1348961.87
	15	640490.17	1348846.05
	16	640451.45	1348835.41
	17	640769.84	1348876.59
	18	641112.05	1348945.40
	19	641448.51	1349037.84
	20	641777.80	1349153.65
	21	642098.11	1349292.03
	22	642408.04	1349452.43
	23	642706.01	1349634.06
	24	642990.51	1349836.02

Сектор	Характерные точки границ	Координаты, МСК-02, зона 1	
		Х	У
	25	643260.37	1350057.20
	26	643514.01	1350296.79
	27	643598.88	1350388.93
	1	643462.31	1350495.30
Сектор 4.108	1	643598.90	1350388.95
	2	643514.01	1350296.79
	3	643260.37	1350057.20
	4	642990.51	1349836.02
	5	642980.93	1349829.23
	6	642911.46	1349753.77
	7	642632.50	1349490.23
	8	642335.69	1349246.89
	9	642022.75	1349024.70
	10	641695.03	1348824.86
	11	641354.13	1348648.37
	12	641001.78	1348496.15
	13	640639.61	1348368.70
	14	640549.83	1348344.02
	15	640851.40	1348383.03
	16	641227.80	1348458.77
	17	641597.93	1348560.49
	18	641960.10	1348687.87
	19	642312.46	1348840.13
	20	642653.37	1349016.59
	21	642981.11	1349216.42
	22	643294.05	1349438.60
	23	643590.87	1349681.93
	24	643869.85	1349945.45
	25	643994.51	1350080.82
	1	643598.90	1350388.95
Сектор 4.109	1	5400985.88	2107917.89
	2	5400985.51	2108095.23
	3	5400984.42	2108701.07
	4	5400983.28	2109417.57
	5	5400983.24	2109445.24
	6	5400982.94	2109590.46
	7	5400981.74	2110257.52
	8	5400980.48	2111046.31
	9	5400979.18	2111951.31
	10	5400977.82	2112969.34
	11	5400976.44	2114095.46

Сектор	Характерные точки границ	Координаты, МСК-02, зона 1	
		Х	У
	12	5400975.02	2115324.05
	13	5400973.57	2116649.07
	14	5400973.22	2116992.31
	15	5400974.38	2115746.37
	16	5400975.85	2114249.30
	17	5400977.31	2112835.59
	18	5400978.75	2111512.02
	19	5400980.17	2110285.01
	20	5400981.56	2109160.36
	21	5400982.91	2108143.77
	22	5400984.21	2107240.16
	23	5400985.47	2106452.73
	24	5400986.67	2105786.94
	25	5400987.21	2105526.92
	1	5400985.88	2107917.89
Сектор 4.110	1	644390.14	1349772.72
	2	644225.69	1349594.15
	3	643921.37	1349306.65
	4	643664.56	1349096.10
	5	643623.22	1349051.19
	6	643293.59	1348739.75
	7	642942.87	1348452.11
	8	642573.07	1348189.47
	9	642185.83	1347953.28
	10	641782.97	1347744.63
	11	641366.63	1347564.64
	12	640938.63	1347413.99
	13	640746.69	1347361.19
	14	641014.69	1347395.90
	15	641459.49	1347485.47
	16	641896.91	1347605.72
	17	642324.91	1347756.41
	18	642741.27	1347936.37
	19	643144.13	1348144.95
	20	643531.39	1348381.17
	21	643901.20	1348643.81
	22	644251.93	1348931.37
	23	644581.58	1349242.84
	24	644785.83	1349464.65
	1	644390.14	1349772.72

Сектор	Характерные точки границ	Координаты, МСК-02, зона 1	
		Х	У
Сектор 4.111	1	644785.83	1349464.66
	2	644581.58	1349242.84
	3	644251.93	1348931.37
	4	644008.34	1348731.67
	5	643979.16	1348699.95
	6	643624.19	1348364.49
	7	643246.51	1348054.75
	8	642848.30	1347771.89
	9	642431.28	1347517.49
	10	641997.48	1347292.81
	11	641549.09	1347098.87
	12	641088.22	1346936.58
	13	640845.22	1346869.74
	14	641096.42	1346902.31
	15	641575.43	1346998.80
	16	642046.47	1347128.36
	17	642507.36	1347290.62
	18	642955.75	1347484.49
	19	643389.56	1347709.20
	20	643806.60	1347963.57
	21	644204.81	1348246.39
	22	644582.51	1348556.14
	23	644937.50	1348891.59
	24	645181.56	1349156.65
1	644785.83	1349464.66	
Сектор 4.112	1	645181.56	1349156.65
	2	644937.50	1348891.59
	3	644582.51	1348556.14
	4	644352.23	1348367.30
	5	644335.12	1348348.70
	6	643954.83	1347989.30
	7	643550.20	1347657.37
	8	643123.57	1347354.31
	9	642676.80	1347081.70
	10	642212.00	1346840.93
	11	641731.64	1346633.16
	12	641237.83	1346459.22
	13	640943.73	1346378.29
	14	641178.19	1346408.69
	15	641691.42	1346512.15
	16	642196.06	1346651.00

Сектор	Характерные точки границ	Координаты, МСК-02, зона 1	
		Х	У
	17	642689.88	1346824.91
	18	643170.25	1347032.66
	19	643635.03	1347273.41
	20	644081.85	1347545.99
	21	644508.49	1347849.03
	22	644913.13	1348180.95
	23	645293.44	1348540.31
	24	645577.32	1348848.68
	1	645181.56	1349156.65
Сектор 4.113	1	645577.32	1348848.68
	2	645293.44	1348540.31
	3	644913.13	1348180.95
	4	644696.05	1348002.89
	5	644691.11	1347997.51
	6	644285.49	1347614.12
	7	643853.90	1347260.05
	8	643398.87	1346936.75
	9	642922.33	1346645.94
	10	642426.59	1346389.06
	11	641914.23	1346167.46
	12	641387.51	1345981.87
	13	641042.43	1345886.86
	14	641260.03	1345915.13
	15	641807.43	1346025.47
	16	642345.72	1346173.64
	17	642872.45	1346359.12
	18	643384.82	1346580.78
	19	643880.57	1346837.63
	20	644357.13	1347128.43
	21	644812.17	1347451.70
	22	645243.78	1347805.71
	23	645649.39	1348189.13
	24	645973.11	1348540.75
	1	645577.32	1348848.68
Сектор 4.114	1	645973.14	1348540.75
	2	645649.39	1348189.13
	3	645243.78	1347805.71
	4	645031.95	1347631.98
	5	644616.19	1347238.93
	6	644157.66	1346862.75
	7	643674.22	1346519.21

Сектор	Характерные точки границ	Координаты, МСК-02, зона 1	
		Х	У
	8	643167.90	1346210.17
	9	642641.22	1345937.27
	10	642096.84	1345701.68
	11	641537.25	1345504.51
	12	641141.07	1345395.40
	13	641341.88	1345421.48
	14	641923.52	1345538.77
	15	642495.44	1345696.27
	16	643055.04	1345893.42
	17	643599.44	1346128.97
	18	644126.12	1346401.86
	19	644632.46	1346710.87
	20	645115.92	1347054.38
	21	645574.43	1347430.55
	22	646005.39	1347837.88
	23	646368.95	1348232.88
	1	645973.14	1348540.75
Сектор 4.115	1	642898.89	1354400.21
	2	642821.29	1354704.35
	3	642712.30	1354998.78
	4	642573.13	1355280.21
	5	642405.30	1355545.57
	6	642210.66	1355791.94
	7	641991.37	1356016.62
	8	641749.78	1356217.17
	9	641488.56	1356391.39
	10	641210.52	1356537.34
	11	640918.76	1356653.49
	12	640616.50	1356738.48
	13	640306.94	1356791.41
	14	639993.59	1356811.75
	15	639679.82	1356799.11
	16	639485.96	1356770.87
	17	639497.99	1356764.54
	18	639540.34	1356736.28
	19	639580.86	1356715.01
	20	639755.01	1356598.84
	21	639899.79	1356478.64
	22	639960.07	1356461.70
	23	640251.83	1356345.57
	24	640397.19	1356269.28

Сектор	Характерные точки границ	Координаты, МСК-02, зона 1	
		Х	У
	25	640506.46	1356250.61
	26	640758.36	1356179.81
	27	641001.49	1356083.03
	28	641233.20	1355961.42
	29	641450.91	1355816.25
	30	641652.25	1355649.13
	31	641835.01	1355461.88
	32	641997.23	1355256.59
	33	642137.11	1355035.45
	34	642253.07	1354800.91
	35	642343.90	1354555.55
	36	642408.60	1354302.09
	37	642430.61	1354151.63
	38	642563.53	1354235.75
	39	642751.18	1354328.60
	40	642901.23	1354384.19
	1	642898.89	1354400.21
Сектор 4.116	1	640570.95	1356746.91
	2	640349.04	1356849.00
	3	640120.50	1356935.40
	4	639886.53	1357005.61
	5	639648.15	1357059.33
	6	639406.70	1357096.31
	7	639163.23	1357116.38
	8	638918.95	1357119.42
	9	638675.06	1357105.34
	10	638432.75	1357074.34
	11	638193.13	1357026.47
	12	638158.57	1357017.02
	13	638292.18	1357036.47
	14	638501.35	1357044.87
	15	638710.24	1357031.29
	16	638916.61	1356996.00
	17	639118.13	1356939.34
	18	639312.63	1356861.87
	19	639485.96	1356770.87
	20	639679.82	1356799.11
	21	639993.59	1356811.75
	22	640306.94	1356791.41
	23	640572.65	1356745.97
1	640570.95	1356746.91	

Сектор	Характерные точки границ	Координаты, МСК-02, зона 1	
		Х	У
Сектор 4.117	1	643389.20	1354498.31
	2	643332.96	1354735.92
	3	643260.28	1354969.12
	4	643171.51	1355196.61
	5	643067.11	1355417.39
	6	642947.48	1355630.40
	7	642813.39	1355834.53
	8	642665.31	1356028.78
	9	642504.09	1356212.29
	10	642330.52	1356384.12
	11	642145.29	1356543.34
	12	641949.47	1356689.35
	13	641743.92	1356821.37
	14	641529.65	1356938.71
	15	641307.75	1357040.78
	16	641079.21	1357127.23
	17	640845.24	1357197.40
	18	640606.87	1357251.16
	19	640365.41	1357288.13
	20	640121.95	1357308.22
	21	639877.67	1357311.26
	22	639633.80	1357297.18
	23	639391.46	1357266.20
	24	639151.84	1357218.33
	25	638916.19	1357153.95
	26	638797.64	1357112.41
	27	638918.95	1357119.42
	28	639163.23	1357116.38
	29	639406.70	1357096.31
	30	639648.15	1357059.33
	31	639886.53	1357005.61
	32	640120.50	1356935.40
	33	640349.04	1356849.00
	34	640570.95	1356746.91
	35	640572.65	1356745.97
	36	640616.50	1356738.48
	37	640918.76	1356653.49
	38	641210.52	1356537.34
	39	641488.56	1356391.39
	40	641749.78	1356217.17
	41	641991.37	1356016.62

Сектор	Характерные точки границ	Координаты, МСК-02, зона 1	
		Х	У
	42	642210.66	1355791.94
	43	642405.30	1355545.57
	44	642573.13	1355280.21
	45	642712.30	1354998.78
	46	642821.29	1354704.35
	47	642898.89	1354400.21
	48	642901.23	1354384.19
	49	642947.51	1354401.34
	50	643150.36	1354453.11
	51	643357.54	1354483.41
	52	643391.42	1354484.78
	1	643389.20	1354498.31
Сектор 4.118	1	640542.13	1357310.34
	2	640280.97	1357409.15
	3	640013.56	1357489.37
	4	639741.17	1357550.79
	5	639465.21	1357593.05
	6	639186.97	1357616.07
	7	638907.80	1357619.52
	8	638629.06	1357603.45
	9	638352.12	1357568.03
	10	638078.26	1357513.34
	11	637808.94	1357439.77
	12	637545.35	1357347.41
	13	637288.90	1357236.98
	14	637040.73	1357108.89
	15	636802.11	1356963.75
	16	636574.25	1356802.31
	17	636553.30	1356785.17
	18	636665.80	1356813.82
	19	636821.19	1356836.45
	20	636978.07	1356842.76
	21	637134.75	1356832.56
	22	637289.53	1356806.10
	23	637440.68	1356763.60
	24	637450.95	1356759.51
	25	637498.04	1356789.26
	26	637685.74	1356882.01
	27	637882.11	1356954.64
	28	638084.98	1357006.31
	29	638158.57	1357017.02

Сектор	Характерные точки границ	Координаты, МСК-02, зона 1	
		Х	У
	30	638193.13	1357026.47
	31	638432.75	1357074.34
	32	638675.06	1357105.34
	33	638797.64	1357112.41
	34	638916.19	1357153.95
	35	639151.84	1357218.33
	36	639391.46	1357266.20
	37	639633.80	1357297.18
	38	639877.67	1357311.26
	39	640121.95	1357308.22
	40	640365.41	1357288.13
	41	640606.87	1357251.16
	42	640732.23	1357222.89
	1	640542.13	1357310.34
Сектор 4.119	1	643879.50	1354596.41
	2	643815.25	1354867.95
	3	643732.16	1355134.45
	4	643630.75	1355394.42
	5	643511.42	1355646.75
	6	643374.75	1355890.17
	7	643221.50	1356123.47
	8	643052.29	1356345.45
	9	642868.03	1356555.18
	10	642669.67	1356751.56
	11	642458.00	1356933.57
	12	642234.24	1357100.43
	13	641999.36	1357251.32
	14	641754.48	1357385.41
	15	641500.86	1357502.09
	16	641239.71	1357600.92
	17	640972.30	1357681.16
	18	640699.91	1357742.60
	19	640423.95	1357784.91
	20	640145.71	1357807.88
	21	639866.54	1357811.36
	22	639587.80	1357795.31
	23	639310.86	1357759.90
	24	639036.99	1357705.24
	25	638767.67	1357631.66
	26	638698.58	1357607.45
	27	638907.80	1357619.52

Сектор	Характерные точки границ	Координаты, МСК-02, зона 1	
		Х	У
	28	639186.97	1357616.07
	29	639465.21	1357593.05
	30	639741.17	1357550.79
	31	640013.56	1357489.37
	32	640280.97	1357409.15
	33	640542.13	1357310.34
	34	640732.23	1357222.89
	35	640845.24	1357197.40
	36	641079.21	1357127.23
	37	641307.75	1357040.78
	38	641529.65	1356938.71
	39	641743.92	1356821.37
	40	641949.47	1356689.35
	41	642145.29	1356543.34
	42	642330.52	1356384.12
	43	642504.09	1356212.29
	44	642665.31	1356028.78
	45	642813.39	1355834.53
	46	642947.48	1355630.40
	47	643067.11	1355417.39
	48	643171.51	1355196.61
	49	643260.28	1354969.12
	50	643332.96	1354735.92
	51	643389.20	1354498.31
	52	643391.42	1354484.78
	53	643566.70	1354491.91
	54	643775.60	1354478.44
	55	643902.40	1354456.83
	1	643879.50	1354596.41
Сектор 4.120	1	640735.30	1357771.70
	2	640441.50	1357882.86
	3	640140.68	1357973.13
	4	639834.24	1358042.27
	5	639523.80	1358089.86
	6	639210.76	1358115.73
	7	638896.70	1358119.66
	8	638583.13	1358101.62
	9	638271.55	1358061.79
	10	637963.47	1358000.31
	11	637660.45	1357917.51
	12	637363.90	1357813.65

Сектор	Характерные точки границ	Координаты, МСК-02, зона 1	
		Х	У
	13	637075.38	1357689.42
	14	636796.16	1357545.36
	15	636527.72	1357382.08
	16	636271.35	1357200.44
	17	636028.18	1357001.46
	18	635799.60	1356785.85
	19	635586.51	1356554.81
	20	635390.04	1356309.51
	21	635336.00	1356231.37
	22	635618.98	1356011.78
	23	635669.81	1356108.63
	24	635756.93	1356239.30
	25	635857.27	1356360.13
	26	635969.63	1356469.81
	27	636092.88	1356567.14
	28	636225.59	1356651.05
	29	636366.39	1356720.61
	30	636513.66	1356775.07
	31	636553.30	1356785.17
	32	636574.25	1356802.31
	33	636802.11	1356963.75
	34	637040.73	1357108.89
	35	637288.90	1357236.98
	36	637545.35	1357347.41
	37	637808.94	1357439.77
	38	638078.26	1357513.34
	39	638352.12	1357568.03
	40	638629.06	1357603.45
	41	638698.58	1357607.45
	42	638767.67	1357631.66
	43	639036.99	1357705.24
	44	639310.86	1357759.90
	45	639587.80	1357795.31
	46	639866.54	1357811.36
	47	640145.71	1357807.88
	48	640423.95	1357784.91
	49	640699.91	1357742.60
	50	640893.29	1357698.98
	1	640735.30	1357771.70
Сектор 4.121	1	644420.61	1354384.69
	2	644369.79	1354694.48

Сектор	Характерные точки границ	Координаты, МСК-02, зона 1	
		Х	У
	3	644297.52	1354999.97
	4	644204.07	1355299.76
	5	644089.98	1355592.22
	6	643955.76	1355876.07
	7	643802.01	1356149.91
	8	643629.63	1356412.36
	9	643439.30	1356662.11
	10	643232.02	1356898.07
	11	643008.88	1357118.99
	12	642770.78	1357323.76
	13	642519.05	1357511.51
	14	642254.81	1357681.24
	15	641979.33	1357832.16
	16	641694.05	1357963.45
	17	641400.25	1358074.62
	18	641099.44	1358164.90
	19	640793.00	1358234.08
	20	640482.56	1358281.67
	21	640169.52	1358307.56
	22	639855.46	1358311.50
	23	639541.89	1358293.46
	24	639230.31	1358253.67
	25	638922.22	1358192.18
	26	638619.20	1358109.42
	27	638599.66	1358102.58
	28	638896.70	1358119.66
	29	639210.76	1358115.73
	30	639523.80	1358089.86
	31	639834.24	1358042.27
	32	640140.68	1357973.13
	33	640441.50	1357882.86
	34	640735.30	1357771.70
	35	640893.29	1357698.98
	36	640972.30	1357681.16
	37	641239.71	1357600.92
	38	641500.86	1357502.09
	39	641754.48	1357385.41
	40	641999.36	1357251.32
	41	642234.24	1357100.43
	42	642458.00	1356933.57
	43	642669.67	1356751.56

Сектор	Характерные точки границ	Координаты, МСК-02, зона 1	
		Х	У
	44	642868.03	1356555.18
	45	643052.29	1356345.45
	46	643221.50	1356123.47
	47	643374.75	1355890.17
	48	643511.42	1355646.75
	49	643630.75	1355394.42
	50	643732.16	1355134.45
	51	643815.25	1354867.95
	52	643879.50	1354596.41
	53	643902.40	1354456.83
	54	643981.99	1354443.27
	55	644183.54	1354386.69
	56	644378.06	1354309.34
	57	644430.18	1354282.01
	1	644420.61	1354384.69
Сектор 4.122	1	640928.51	1358233.02
	2	640602.05	1358356.56
	3	640267.82	1358456.90
	4	639927.36	1358533.78
	5	639582.41	1358586.63
	6	639234.63	1358615.43
	7	638885.66	1358619.83
	8	638537.25	1358599.81
	9	638191.06	1358555.60
	10	637848.70	1358487.27
	11	637512.01	1358395.32
	12	637182.52	1358279.94
	13	636861.93	1358141.93
	14	636551.67	1357981.84
	15	636253.39	1357800.43
	16	635968.51	1357598.63
	17	635698.28	1357377.53
	18	635444.28	1357137.97
	19	635207.52	1356881.25
	20	634989.19	1356608.67
	21	634940.52	1356538.29
	22	635335.97	1356231.36
	23	635390.04	1356309.51
	24	635586.51	1356554.81
	25	635799.60	1356785.85
	26	636028.18	1357001.46

Сектор	Характерные точки границ	Координаты, МСК-02, зона 1	
		Х	У
	27	636271.35	1357200.44
	28	636527.72	1357382.08
	29	636796.16	1357545.36
	30	637075.38	1357689.42
	31	637363.90	1357813.65
	32	637660.45	1357917.51
	33	637963.47	1358000.31
	34	638271.55	1358061.79
	35	638583.13	1358101.62
	36	638599.66	1358102.58
	37	638619.20	1358109.42
	38	638922.22	1358192.18
	39	639230.31	1358253.67
	40	639541.89	1358293.46
	41	639855.46	1358311.50
	42	640169.52	1358307.56
	43	640482.56	1358281.67
	44	640793.00	1358234.08
	45	641054.44	1358175.06
	1	640928.51	1358233.02
Сектор 4.123	1	634814.05	1357582.30
	2	634813.64	1357592.76
	3	634812.13	1357603.12
	4	634809.55	1357613.26
	5	634805.92	1357623.08
	6	634801.29	1357632.47
	7	634795.70	1357641.32
	8	634789.21	1357649.53
	9	634781.91	1357657.03
	10	634773.86	1357663.72
	11	634765.15	1357669.53
	12	634755.88	1357674.40
	13	634746.16	1357678.28
	14	634736.08	1357681.11
	15	634725.77	1357682.88
	16	634715.32	1357683.56
	17	634704.86	1357683.14
	18	634694.50	1357681.64
	19	634684.36	1357679.06
	20	634674.54	1357675.43
	21	634665.15	1357670.79

Сектор	Характерные точки границ	Координаты, МСК-02, зона 1	
		Х	У
	22	634656.30	1357665.20
	23	634648.09	1357658.72
	24	634640.59	1357651.41
	25	634633.90	1357643.36
	26	634628.09	1357634.65
	27	634623.22	1357625.39
	28	634619.35	1357615.66
	29	634616.51	1357605.59
	30	634614.74	1357595.27
	31	634614.06	1357584.82
	32	634614.48	1357574.36
	33	634615.99	1357564.00
	34	634618.57	1357553.86
	35	634622.19	1357544.04
	36	634626.83	1357534.65
	37	634632.42	1357525.80
	38	634638.90	1357517.59
	39	634646.21	1357510.09
	40	634654.26	1357503.40
	41	634662.97	1357497.59
	42	634672.23	1357492.72
	43	634681.96	1357488.85
	44	634692.03	1357486.01
	45	634702.35	1357484.25
	46	634712.80	1357483.56
	47	634723.26	1357483.98
	48	634733.62	1357485.49
	49	634743.76	1357488.07
	50	634753.58	1357491.70
	51	634762.97	1357496.33
	52	634771.81	1357501.92
	53	634780.03	1357508.41
	54	634787.53	1357515.71
	55	634794.22	1357523.76
	56	634800.03	1357532.47
	57	634804.90	1357541.74
	58	634808.77	1357551.46
	59	634811.61	1357561.54
	60	634813.37	1357571.85
	1	634814.05	1357582.30

Сектор	Характерные точки границ	Координаты, МСК-02, зона 1	
		Х	У
Сектор 4.124	1	635214.04	1357577.25
	2	635211.96	1357629.55
	3	635204.42	1357681.34
	4	635191.52	1357732.05
	5	635173.38	1357781.15
	6	635150.22	1357828.08
	7	635122.27	1357872.33
	8	635089.85	1357913.42
	9	635053.31	1357950.89
	10	635013.06	1357984.34
	11	634969.53	1358013.40
	12	634923.20	1358037.75
	13	634874.58	1358057.13
	14	634824.21	1358071.31
	15	634772.62	1358080.15
	16	634720.39	1358083.56
	17	634668.10	1358081.48
	18	634616.30	1358073.95
	19	634565.58	1358061.05
	20	634516.48	1358042.91
	21	634469.55	1358019.74
	22	634425.30	1357991.79
	23	634384.21	1357959.38
	24	634346.73	1357922.83
	25	634313.28	1357882.58
	26	634284.22	1357839.04
	27	634259.87	1357792.70
	28	634240.50	1357744.07
	29	634226.32	1357693.70
	30	634217.48	1357642.11
	31	634214.08	1357589.87
	32	634216.16	1357537.56
	33	634223.70	1357485.77
	34	634236.60	1357435.05
	35	634254.74	1357385.94
	36	634277.91	1357339.01
	37	634305.87	1357294.75
	38	634338.29	1357253.66
	39	634374.83	1357216.19
	40	634415.09	1357182.74
	41	634458.62	1357153.69

Сектор	Характерные точки границ	Координаты, МСК-02, зона 1	
		Х	У
	42	634504.96	1357129.34
	43	634553.58	1357109.97
	44	634603.96	1357095.80
	45	634655.55	1357086.96
	46	634707.78	1357083.56
	47	634760.07	1357085.66
	48	634811.87	1357093.19
	49	634862.59	1357106.10
	50	634911.68	1357124.24
	51	634958.61	1357147.41
	52	635002.86	1357175.37
	53	635043.94	1357207.79
	54	635081.41	1357244.33
	55	635114.85	1357284.58
	56	635143.91	1357328.12
	57	635168.25	1357374.45
	58	635187.62	1357423.07
	59	635201.80	1357473.44
	60	635210.64	1357525.03
	1	635214.04	1357577.25
	61	634814.05	1357582.30
	62	634813.64	1357592.76
	63	634812.13	1357603.12
	64	634809.55	1357613.26
	65	634805.92	1357623.08
	66	634801.29	1357632.47
	67	634795.70	1357641.32
	68	634789.21	1357649.53
	69	634781.91	1357657.03
	70	634773.86	1357663.72
	71	634765.15	1357669.53
	72	634755.88	1357674.40
	73	634746.16	1357678.28
	74	634736.08	1357681.11
	75	634725.77	1357682.88
	76	634715.32	1357683.56
	77	634704.86	1357683.14
	78	634694.50	1357681.64
	79	634684.36	1357679.06
	80	634674.54	1357675.43

Сектор	Характерные точки границ	Координаты, МСК-02, зона 1	
		Х	У
	81	634665.15	1357670.79
	82	634656.30	1357665.20
	83	634648.09	1357658.72
	84	634640.59	1357651.41
	85	634633.90	1357643.36
	86	634628.09	1357634.65
	87	634623.22	1357625.39
	88	634619.35	1357615.66
	89	634616.51	1357605.59
	90	634614.74	1357595.27
	91	634614.06	1357584.82
	92	634614.48	1357574.36
	93	634615.99	1357564.00
	94	634618.57	1357553.86
	95	634622.19	1357544.04
	96	634626.83	1357534.65
	97	634632.42	1357525.80
	98	634638.90	1357517.59
	99	634646.21	1357510.09
	100	634654.26	1357503.40
	101	634662.97	1357497.59
	102	634672.23	1357492.72
	103	634681.96	1357488.85
	104	634692.03	1357486.01
	105	634702.35	1357484.25
	106	634712.80	1357483.56
	107	634723.26	1357483.98
	108	634733.62	1357485.49
	109	634743.76	1357488.07
	110	634753.58	1357491.70
	111	634762.97	1357496.33
	112	634771.81	1357501.92
	113	634780.03	1357508.41
	114	634787.53	1357515.71
	115	634794.22	1357523.76
	116	634800.03	1357532.47
	117	634804.90	1357541.74
	118	634808.77	1357551.46
	119	634811.61	1357561.54
	120	634813.37	1357571.85
	61	634814.05	1357582.30

Сектор	Характерные точки границ	Координаты, МСК-02, зона 1	
		Х	У
Сектор 4.125	1	635709.85	1357675.53
	2	635694.80	1357779.11
	3	635668.98	1357880.52
	4	635632.72	1357978.72
	5	635586.38	1358072.57
	6	635530.50	1358161.08
	7	635465.67	1358243.25
	8	635392.59	1358318.20
	9	635312.10	1358385.10
	10	635225.06	1358443.22
	11	635132.39	1358491.92
	12	635035.15	1358530.69
	13	634934.40	1358559.07
	14	634831.22	1358576.76
	15	634726.79	1358583.58
	16	634622.19	1358579.43
	17	634518.59	1358564.39
	18	634417.15	1358538.59
	19	634318.95	1358502.32
	20	634225.08	1358455.98
	21	634136.56	1358400.08
	22	634054.38	1358335.25
	23	633979.44	1358262.16
	24	633912.51	1358181.65
	25	633854.39	1358094.56
	26	633805.68	1358001.89
	27	633766.94	1357904.61
	28	633738.59	1357803.84
	29	633720.89	1357700.67
	30	633714.11	1357596.18
	31	633718.25	1357491.54
	32	633733.34	1357387.95
	33	633759.15	1357286.50
	34	633795.42	1357188.28
	35	633810.79	1357157.16
	36	633826.30	1357164.81
	37	633875.40	1357182.96
	38	633926.11	1357195.87
	39	633977.91	1357203.41
	40	634030.22	1357205.50
	41	634082.43	1357202.10

Сектор	Характерные точки границ	Координаты, МСК-02, зона 1	
		Х	У
	42	634134.03	1357193.27
	43	634184.39	1357179.09
	44	634233.03	1357159.73
	45	634279.36	1357135.38
	46	634322.89	1357106.34
	47	634363.14	1357072.90
	48	634399.70	1357035.44
	49	634432.13	1356994.36
	50	634460.08	1356950.11
	51	634483.25	1356903.18
	52	634501.40	1356854.08
	53	634514.31	1356803.37
	54	634521.85	1356751.60
	55	634523.95	1356699.29
	56	634520.55	1356647.06
	57	634513.30	1356604.67
	58	634597.10	1356590.33
	59	634701.56	1356583.54
	60	634806.13	1356587.72
	61	634909.72	1356602.81
	62	635003.64	1356626.71
	63	635207.52	1356881.25
	64	635444.28	1357137.97
	65	635690.78	1357370.44
	66	635707.22	1357466.50
	67	635714.02	1357570.95
	1	635709.85	1357675.53
	61	635214.04	1357577.25
	62	635211.96	1357629.55
	63	635204.42	1357681.34
	64	635191.52	1357732.05
	65	635173.38	1357781.15
	66	635150.22	1357828.08
	67	635122.27	1357872.33
	68	635089.85	1357913.42
	69	635053.31	1357950.89
	70	635013.06	1357984.34
	71	634969.53	1358013.40
	72	634923.20	1358037.75
	73	634874.58	1358057.13

Сектор	Характерные точки границ	Координаты, МСК-02, зона 1	
		Х	У
	74	634824.21	1358071.31
	75	634772.62	1358080.15
	76	634720.39	1358083.56
	77	634668.10	1358081.48
	78	634616.30	1358073.95
	79	634565.58	1358061.05
	80	634516.48	1358042.91
	81	634469.55	1358019.74
	82	634425.30	1357991.79
	83	634384.21	1357959.38
	84	634346.73	1357922.83
	85	634313.28	1357882.58
	86	634284.22	1357839.04
	87	634259.87	1357792.70
	88	634240.50	1357744.07
	89	634226.32	1357693.70
	90	634217.48	1357642.11
	91	634214.08	1357589.87
	92	634216.16	1357537.56
	93	634223.70	1357485.77
	94	634236.60	1357435.05
	95	634254.74	1357385.94
	96	634277.91	1357339.01
	97	634305.87	1357294.75
	98	634338.29	1357253.66
	99	634374.83	1357216.19
	100	634415.09	1357182.74
	101	634458.62	1357153.69
	102	634504.96	1357129.34
	103	634553.58	1357109.97
	104	634603.96	1357095.80
	105	634655.55	1357086.96
	106	634707.78	1357083.56
	107	634760.07	1357085.66
	108	634811.87	1357093.19
	109	634862.59	1357106.10
	110	634911.68	1357124.24
	111	634958.61	1357147.41
	112	635002.86	1357175.37
	113	635043.94	1357207.79
	114	635081.41	1357244.33

Сектор	Характерные точки границ	Координаты, МСК-02, зона 1	
		Х	У
	115	635114.85	1357284.58
	116	635143.91	1357328.12
	117	635168.25	1357374.45
	118	635187.62	1357423.07
	119	635201.80	1357473.44
	120	635210.64	1357525.03
	61	635214.04	1357577.25
Сектор 4.126	1	634123.97	1356704.26
	2	634123.55	1356714.72
	3	634122.04	1356725.08
	4	634119.46	1356735.22
	5	634115.83	1356745.04
	6	634111.19	1356754.43
	7	634105.60	1356763.27
	8	634099.11	1356771.49
	9	634091.80	1356778.98
	10	634083.75	1356785.67
	11	634075.04	1356791.48
	12	634065.78	1356796.35
	13	634056.05	1356800.22
	14	634045.98	1356803.06
	15	634035.66	1356804.82
	16	634025.21	1356805.50
	17	634014.75	1356805.08
	18	634004.39	1356803.57
	19	633994.25	1356800.99
	20	633984.43	1356797.36
	21	633975.05	1356792.72
	22	633966.20	1356787.13
	23	633957.98	1356780.65
	24	633950.49	1356773.34
	25	633943.80	1356765.29
	26	633937.99	1356756.58
	27	633933.12	1356747.31
	28	633929.25	1356737.58
	29	633926.42	1356727.51
	30	633924.65	1356717.19
	31	633923.97	1356706.75
	32	633924.39	1356696.28
	33	633925.90	1356685.93
	34	633928.48	1356675.78

Сектор	Характерные точки границ	Координаты, МСК-02, зона 1	
		Х	У
	35	633932.11	1356665.97
	36	633936.75	1356656.58
	37	633942.34	1356647.73
	38	633948.83	1356639.51
	39	633956.14	1356632.02
	40	633964.19	1356625.33
	41	633972.90	1356619.52
	42	633982.16	1356614.66
	43	633991.89	1356610.78
	44	634001.96	1356607.95
	45	634012.28	1356606.18
	46	634022.73	1356605.51
	47	634033.19	1356605.93
	48	634043.55	1356607.43
	49	634053.69	1356610.02
	50	634063.51	1356613.65
	51	634072.89	1356618.28
	52	634081.74	1356623.88
	53	634089.96	1356630.36
	54	634097.45	1356637.67
	55	634104.14	1356645.72
	56	634109.95	1356654.43
	57	634114.82	1356663.70
	58	634118.69	1356673.42
	59	634121.52	1356683.50
	60	634123.29	1356693.82
	1	634123.97	1356704.26
Сектор 4.127	1	634523.95	1356699.29
	2	634521.86	1356751.59
	3	634514.31	1356803.38
	4	634501.40	1356854.09
	5	634483.26	1356903.18
	6	634460.08	1356950.11
	7	634432.12	1356994.35
	8	634399.69	1357035.43
	9	634363.15	1357072.90
	10	634322.90	1357106.34
	11	634279.36	1357135.39
	12	634233.02	1357159.73
	13	634184.40	1357179.10
	14	634134.02	1357193.27

Сектор	Характерные точки границ	Координаты, МСК-02, зона 1	
		Х	У
	15	634082.43	1357202.10
	16	634030.21	1357205.50
	17	633977.91	1357203.41
	18	633926.11	1357195.87
	19	633875.40	1357182.96
	20	633826.31	1357164.81
	21	633779.37	1357141.64
	22	633735.13	1357113.67
	23	633694.04	1357081.25
	24	633656.58	1357044.70
	25	633623.13	1357004.44
	26	633594.08	1356960.90
	27	633569.74	1356914.55
	28	633550.38	1356865.92
	29	633536.21	1356815.54
	30	633527.38	1356763.95
	31	633523.99	1356711.71
	32	633526.08	1356659.41
	33	633533.63	1356607.61
	34	633546.54	1356556.89
	35	633564.69	1356507.80
	36	633587.87	1356460.86
	37	633615.83	1356416.61
	38	633648.27	1356375.53
	39	633684.82	1356338.07
	40	633725.08	1356304.63
	41	633768.62	1356275.58
	42	633814.96	1356251.25
	43	633863.59	1356231.88
	44	633913.97	1356217.72
	45	633965.56	1356208.90
	46	634017.79	1356205.51
	47	634070.08	1356207.61
	48	634121.88	1356215.15
	49	634172.59	1356228.07
	50	634221.68	1356246.22
	51	634268.61	1356269.41
	52	634312.85	1356297.37
	53	634353.93	1356329.80
	54	634391.38	1356366.35
	55	634424.82	1356406.61

Сектор	Характерные точки границ	Координаты, МСК-02, зона 1	
		Х	У
	56	634453.87	1356450.15
	57	634478.21	1356496.48
	58	634497.57	1356545.11
	59	634511.73	1356595.48
	60	634520.56	1356647.06
	1	634523.95	1356699.29
	61	634123.97	1356704.26
	62	634123.55	1356714.72
	63	634122.04	1356725.08
	64	634119.46	1356735.22
	65	634115.83	1356745.04
	66	634111.19	1356754.43
	67	634105.60	1356763.27
	68	634099.11	1356771.49
	69	634091.80	1356778.98
	70	634083.75	1356785.67
	71	634075.04	1356791.48
	72	634065.78	1356796.35
	73	634056.05	1356800.22
	74	634045.98	1356803.06
	75	634035.66	1356804.82
	76	634025.21	1356805.50
	77	634014.75	1356805.08
	78	634004.39	1356803.57
	79	633994.25	1356800.99
	80	633984.43	1356797.36
	81	633975.05	1356792.72
	82	633966.20	1356787.13
	83	633957.98	1356780.65
	84	633950.49	1356773.34
	85	633943.80	1356765.29
	86	633937.99	1356756.58
	87	633933.12	1356747.31
	88	633929.25	1356737.58
	89	633926.42	1356727.51
	90	633924.65	1356717.19
	91	633923.97	1356706.75
	92	633924.39	1356696.28
	93	633925.90	1356685.93
	94	633928.48	1356675.78

Сектор	Характерные точки границ	Координаты, МСК-02, зона 1	
		Х	У
	95	633932.11	1356665.97
	96	633936.75	1356656.58
	97	633942.34	1356647.73
	98	633948.83	1356639.51
	99	633956.14	1356632.02
	100	633964.19	1356625.33
	101	633972.90	1356619.52
	102	633982.16	1356614.66
	103	633991.89	1356610.78
	104	634001.96	1356607.95
	105	634012.28	1356606.18
	106	634022.73	1356605.51
	107	634033.19	1356605.93
	108	634043.55	1356607.43
	109	634053.69	1356610.02
	110	634063.51	1356613.65
	111	634072.89	1356618.28
	112	634081.74	1356623.88
	113	634089.96	1356630.36
	114	634097.45	1356637.67
	115	634104.14	1356645.72
	116	634109.95	1356654.43
	117	634114.82	1356663.70
	118	634118.69	1356673.42
	119	634121.52	1356683.50
	120	634123.29	1356693.82
	61	634123.97	1356704.26
Сектор 4.128	1	634909.72	1356602.81
	2	634806.13	1356587.72
	3	634701.56	1356583.54
	4	634597.10	1356590.33
	5	634513.30	1356604.67
	6	634511.73	1356595.49
	7	634497.57	1356545.12
	8	634478.20	1356496.48
	9	634453.87	1356450.15
	10	634424.83	1356406.61
	11	634391.39	1356366.34
	12	634353.91	1356329.80
	13	634312.84	1356297.37
	14	634268.61	1356269.40

Сектор	Характерные точки границ	Координаты, МСК-02, зона 1	
		Х	У
	15	634221.68	1356246.22
	16	634172.58	1356228.06
	17	634121.88	1356215.14
	18	634070.08	1356207.61
	19	634017.80	1356205.51
	20	633965.56	1356208.90
	21	633913.96	1356217.72
	22	633863.59	1356231.88
	23	633814.95	1356251.25
	24	633768.61	1356275.58
	25	633725.08	1356304.63
	26	633684.82	1356338.07
	27	633648.28	1356375.53
	28	633615.82	1356416.62
	29	633587.87	1356460.86
	30	633564.69	1356507.80
	31	633546.54	1356556.89
	32	633533.62	1356607.61
	33	633526.08	1356659.40
	34	633523.99	1356711.71
	35	633527.38	1356763.94
	36	633536.21	1356815.54
	37	633550.37	1356865.93
	38	633569.74	1356914.55
	39	633594.08	1356960.89
	40	633623.12	1357004.44
	41	633656.59	1357044.70
	42	633694.05	1357081.25
	43	633735.13	1357113.68
	44	633779.37	1357141.64
	45	633810.79	1357157.16
	46	633795.42	1357188.28
	47	633759.15	1357286.50
	48	633733.34	1357387.95
	49	633718.25	1357491.54
	50	633714.11	1357596.18
	51	633718.07	1357657.22
	52	633628.69	1357624.18
	53	633534.83	1357577.82
	54	633446.31	1357521.91
	55	633364.15	1357457.05

Сектор	Характерные точки границ	Координаты, МСК-02, зона 1	
		X	Y
	56	633289.23	1357383.97
	57	633222.31	1357303.43
	58	633164.21	1357216.34
	59	633115.52	1357123.65
	60	633076.80	1357026.37
	61	633048.46	1356925.60
	62	633030.79	1356822.40
	63	633024.00	1356717.92
	64	633028.19	1356613.29
	65	633043.30	1356509.71
	66	633069.12	1356408.26
	67	633105.41	1356310.05
	68	633151.79	1356216.18
	69	633207.71	1356127.67
	70	633272.61	1356045.50
	71	633345.69	1355970.56
	72	633426.22	1355903.69
	73	633513.32	1355845.60
	74	633605.99	1355796.93
	75	633703.25	1355758.21
	76	633804.02	1355729.89
	77	633907.21	1355712.26
	78	634011.67	1355705.47
	79	634116.24	1355709.69
	80	634219.83	1355724.78
	81	634321.26	1355750.63
	82	634419.43	1355786.96
	83	634429.34	1355791.84
	84	634417.50	1355796.83
	85	634462.74	1355905.03
	86	634572.49	1356123.44
	87	634697.31	1356333.67
	88	634836.38	1356534.67
	89	634878.09	1356586.74
	90	634940.52	1356538.29
	91	634989.19	1356608.67
	92	635003.64	1356626.71
	1	634909.72	1356602.81
Сектор 4.129	1	644948.94	1354101.02
	2	644916.56	1354448.36
	3	644860.12	1354792.56

Сектор	Характерные точки границ	Координаты, МСК-02, зона 1	
		X	Y
	4	644779.81	1355131.96
	5	644675.99	1355465.05
	6	644549.24	1355790.00
	7	644400.11	1356105.38
	8	644229.28	1356409.64
	9	644037.78	1356701.26
	10	643826.33	1356978.76
	11	643596.03	1357240.92
	12	643348.12	1357486.43
	13	643083.56	1357713.93
	14	642803.90	1357922.55
	15	642510.30	1358111.17
	16	642204.25	1358278.85
	17	641887.29	1358424.76
	18	641560.83	1358548.32
	19	641226.63	1358648.67
	20	640886.14	1358725.57
	21	640541.20	1358778.49
	22	640193.41	1358807.25
	23	639844.44	1358811.66
	24	639496.03	1358791.66
	25	639149.84	1358747.47
	26	638807.48	1358679.19
	27	638498.97	1358594.91
	28	638537.25	1358599.81
	29	638885.66	1358619.83
	30	639234.63	1358615.43
	31	639582.41	1358586.63
	32	639927.36	1358533.78
	33	640267.82	1358456.90
	34	640602.05	1358356.56
	35	640928.51	1358233.02
	36	641054.44	1358175.06
	37	641099.44	1358164.90
	38	641400.25	1358074.62
	39	641694.05	1357963.45
	40	641979.33	1357832.16
	41	642254.81	1357681.24
	42	642519.05	1357511.51
	43	642770.78	1357323.76
	44	643008.88	1357118.99

Сектор	Характерные точки границ	Координаты, МСК-02, зона 1	
		X	Y
	45	643232.02	1356898.07
	46	643439.30	1356662.11
	47	643629.63	1356412.36
	48	643802.01	1356149.91
	49	643955.76	1355876.07
	50	644089.98	1355592.22
	51	644204.07	1355299.76
	52	644297.52	1354999.97
	53	644369.79	1354694.48
	54	644420.61	1354384.69
	55	644430.18	1354282.01
	56	644563.47	1354212.12
	57	644737.69	1354096.04
	58	644898.79	1353962.41
	59	644953.44	1353906.45
	1	644948.94	1354101.02
Сектор 4.130	1	641121.75	1358694.33
	2	640762.68	1358830.26
	3	640395.04	1358940.69
	4	640020.53	1359025.24
	5	639641.09	1359083.48
	6	639258.53	1359115.13
	7	638874.67	1359120.02
	8	638491.39	1359098.05
	9	638110.59	1359049.41
	10	637734.01	1358974.32
	11	637363.65	1358873.17
	12	637001.16	1358746.28
	13	636648.49	1358594.49
	14	636307.21	1358418.42
	15	635979.08	1358218.88
	16	635665.71	1357996.91
	17	635635.22	1357971.97
	18	635668.98	1357880.52
	19	635694.80	1357779.11
	20	635709.85	1357675.53
	21	635714.02	1357570.95
	22	635707.22	1357466.50
	23	635690.78	1357370.44
	24	635698.28	1357377.53
	25	635968.51	1357598.63

Сектор	Характерные точки границ	Координаты, МСК-02, зона 1	
		X	Y
	26	636253.39	1357800.43
	27	636551.67	1357981.84
	28	636861.93	1358141.93
	29	637182.52	1358279.94
	30	637512.01	1358395.32
	31	637848.70	1358487.27
	32	638191.06	1358555.60
	33	638498.97	1358594.91
	34	638807.48	1358679.19
	35	639149.84	1358747.47
	36	639496.03	1358791.66
	37	639844.44	1358811.66
	38	640193.41	1358807.25
	39	640541.20	1358778.49
	40	640886.14	1358725.57
	41	641215.50	1358651.19
	1	641121.75	1358694.33
Сектор 4.131	1	645448.12	1354129.96
	2	645412.51	1354512.01
	3	645350.42	1354890.62
	4	645262.09	1355263.94
	5	645147.92	1355630.33
	6	645008.48	1355987.78
	7	644844.48	1356334.69
	8	644656.60	1356669.34
	9	644445.95	1356990.13
	10	644213.35	1357295.36
	11	643960.07	1357583.77
	12	643687.40	1357853.81
	13	643396.40	1358104.08
	14	643088.79	1358333.59
	15	642765.86	1358541.10
	16	642429.21	1358725.57
	17	642080.54	1358886.12
	18	641721.48	1359022.01
	19	641353.85	1359132.44
	20	640979.34	1359217.07
	21	640599.90	1359275.27
	22	640217.34	1359307.00
	23	639833.48	1359311.86
	24	639450.23	1359289.89

Сектор	Характерные точки границ	Координаты, МСК-02, зона 1	
		Х	У
	25	639069.39	1359241.28
	26	638692.81	1359166.20
	27	638400.61	1359086.44
	28	638491.39	1359098.05
	29	638874.67	1359120.02
	30	639258.53	1359115.13
	31	639641.09	1359083.48
	32	640020.53	1359025.24
	33	640395.04	1358940.69
	34	640762.68	1358830.26
	35	641121.75	1358694.33
	36	641215.50	1358651.19
	37	641226.63	1358648.67
	38	641560.83	1358548.32
	39	641887.29	1358424.76
	40	642204.25	1358278.85
	41	642510.30	1358111.17
	42	642803.90	1357922.55
	43	643083.56	1357713.93
	44	643348.12	1357486.43
	45	643596.03	1357240.92
	46	643826.33	1356978.76
	47	644037.78	1356701.26
	48	644229.28	1356409.64
	49	644400.11	1356105.38
	50	644549.24	1355790.00
	51	644675.99	1355465.05
	52	644779.81	1355131.96
	53	644860.12	1354792.56
	54	644916.56	1354448.36
	55	644948.94	1354101.02
	56	644953.44	1353906.45
	57	645045.05	1353812.66
	58	645174.90	1353648.44
	59	645286.83	1353471.57
	60	645379.67	1353283.97
	61	645417.77	1353181.20
	62	645439.06	1353363.11
	63	645456.98	1353746.38
	1	645448.12	1354129.96

Сектор	Характерные точки границ	Координаты, МСК-02, зона 1	
		Х	У
Сектор 4.132	1	641315.06	1359155.70
	2	640923.35	1359303.97
	3	640522.32	1359424.48
	4	640113.76	1359516.75
	5	639699.84	1359580.29
	6	639282.48	1359614.92
	7	638863.74	1359620.24
	8	638445.62	1359596.27
	9	638030.18	1359543.30
	10	637619.35	1359461.37
	11	637215.31	1359351.12
	12	636819.88	1359212.67
	13	636435.13	1359047.11
	14	636062.80	1358855.01
	15	635704.80	1358637.36
	16	635362.91	1358395.21
	17	635331.17	1358369.24
	18	635392.59	1358318.20
	19	635465.67	1358243.25
	20	635530.50	1358161.08
	21	635586.38	1358072.57
	22	635632.72	1357978.72
	23	635635.22	1357971.97
	24	635665.71	1357996.91
	25	635979.08	1358218.88
	26	636307.21	1358418.42
	27	636648.49	1358594.49
	28	637001.16	1358746.28
	29	637363.65	1358873.17
	30	637734.01	1358974.32
	31	638110.59	1359049.41
	32	638400.61	1359086.44
	33	638692.81	1359166.20
	34	639069.39	1359241.28
	35	639450.23	1359289.89
	36	639833.48	1359311.86
	37	640217.34	1359307.00
	38	640599.90	1359275.27
	39	640979.34	1359217.07
	40	641353.85	1359132.44
	41	641387.53	1359122.33

Сектор	Характерные точки границ	Координаты, МСК-02, зона 1	
		Х	У
	1	641315.06	1359155.70
Сектор 4.133	1	645947.30	1354158.89
	2	645908.47	1354575.66
	3	645840.73	1354988.66
	4	645744.40	1355395.92
	5	645619.85	1355795.59
	6	645467.77	1356185.52
	7	645288.86	1356563.95
	8	645083.91	1356929.02
	9	644854.14	1357278.97
	10	644600.42	1357611.95
	11	644324.12	1357926.56
	12	644026.67	1358221.17
	13	643709.25	1358494.21
	14	643373.72	1358744.60
	15	643021.44	1358971.01
	16	642654.20	1359172.24
	17	642273.87	1359347.41
	18	641882.18	1359495.76
	19	641481.14	1359616.23
	20	641072.59	1359708.54
	21	640658.67	1359772.13
	22	640241.32	1359806.74
	23	639822.57	1359812.08
	24	639404.45	1359788.17
	25	638989.01	1359735.19
	26	638578.17	1359653.28
	27	638302.30	1359578.00
	28	638445.62	1359596.27
	29	638863.74	1359620.24
	30	639282.48	1359614.92
	31	639699.84	1359580.29
	32	640113.76	1359516.75
	33	640522.32	1359424.48
	34	640923.35	1359303.97
	35	641315.06	1359155.70
	36	641387.53	1359122.33
	37	641721.48	1359022.01
	38	642080.54	1358886.12
	39	642429.21	1358725.57
	40	642765.86	1358541.10

Сектор	Характерные точки границ	Координаты, МСК-02, зона 1	
		Х	У
	41	643088.79	1358333.59
	42	643396.40	1358104.08
	43	643687.40	1357853.81
	44	643960.07	1357583.77
	45	644213.35	1357295.36
	46	644445.95	1356990.13
	47	644656.60	1356669.34
	48	644844.48	1356334.69
	49	645008.48	1355987.78
	50	645147.92	1355630.33
	51	645262.09	1355263.94
	52	645350.42	1354890.62
	53	645412.51	1354512.01
	54	645448.12	1354129.96
	55	645456.98	1353746.38
	56	645439.06	1353363.11
	57	645417.77	1353181.20
	58	645452.41	1353087.68
	59	645504.21	1352884.92
	60	645534.59	1352677.83
	61	645543.12	1352468.68
	62	645529.77	1352259.79
	63	645494.62	1352053.47
	64	645438.16	1351851.95
	65	645360.91	1351657.40
	66	645263.77	1351471.99
	67	645147.78	1351297.73
	68	645014.19	1351136.57
	69	644938.88	1351062.93
	70	645228.74	1350946.36
	71	645410.14	1351307.69
	72	645571.39	1351693.91
	73	645705.34	1352090.51
	74	645811.27	1352495.38
	75	645888.75	1352906.66
	76	645937.41	1353322.39
	77	645956.96	1353740.47
	1	645947.30	1354158.89
Сектор 4.134	1	641508.42	1359617.00
	2	641084.08	1359777.69
	3	640649.61	1359908.28

Сектор	Характерные точки границ	Координаты, МСК-02, зона 1	
		Х	У
	4	640207.04	1360008.29
	5	639758.62	1360077.16
	6	639306.50	1360114.68
	7	638852.87	1360120.50
	8	638399.90	1360094.58
	9	637949.82	1360037.19
	10	637504.77	1359948.54
	11	637067.02	1359829.06
	12	636638.62	1359679.12
	13	636221.79	1359499.75
	14	635818.40	1359291.70
	15	635430.56	1359055.88
	16	635060.17	1358793.57
	17	634797.81	1358578.94
	18	634831.22	1358576.76
	19	634934.40	1358559.07
	20	635035.15	1358530.69
	21	635132.39	1358491.92
	22	635225.06	1358443.22
	23	635312.10	1358385.10
	24	635331.17	1358369.24
	25	635362.91	1358395.21
	26	635704.80	1358637.36
	27	636062.80	1358855.01
	28	636435.13	1359047.11
	29	636819.88	1359212.67
	30	637215.31	1359351.12
	31	637619.35	1359461.37
	32	638030.18	1359543.30
	33	638302.30	1359578.00
	34	638578.17	1359653.28
	35	638989.01	1359735.19
	36	639404.45	1359788.17
	37	639822.57	1359812.08
	38	640241.32	1359806.74
	39	640658.67	1359772.13
	40	641072.59	1359708.54
	41	641481.14	1359616.23
	42	641564.35	1359591.24
	1	641508.42	1359617.00

Сектор	Характерные точки границ	Координаты, МСК-02, зона 1	
		Х	У
Сектор 4.135	1	646446.47	1354187.84
	2	646404.42	1354639.30
	3	646331.03	1355086.70
	4	646226.71	1355527.86
	5	646091.79	1355960.81
	6	645927.03	1356383.23
	7	645733.26	1356793.20
	8	645511.23	1357188.69
	9	645262.34	1357567.77
	10	644987.52	1357928.53
	11	644688.21	1358269.36
	12	644366.01	1358588.55
	13	644022.17	1358884.33
	14	643658.66	1359155.61
	15	643277.08	1359400.92
	16	642879.25	1359618.96
	17	642467.25	1359808.71
	18	642042.92	1359969.47
	19	641608.46	1360100.02
	20	641165.89	1360200.06
	21	640717.48	1360268.95
	22	640265.38	1360306.49
	23	639811.72	1360312.33
	24	639358.75	1360286.48
	25	638908.67	1360229.12
	26	638463.61	1360140.42
	27	638204.07	1360069.60
	28	638399.90	1360094.58
	29	638852.87	1360120.50
	30	639306.50	1360114.68
	31	639758.62	1360077.16
	32	640207.04	1360008.29
	33	640649.61	1359908.28
	34	641084.08	1359777.69
	35	641508.42	1359617.00
	36	641564.35	1359591.24
	37	641882.18	1359495.76
	38	642273.87	1359347.41
	39	642654.20	1359172.24
	40	643021.44	1358971.01
	41	643373.72	1358744.60

Сектор	Характерные точки границ	Координаты, МСК-02, зона 1	
		Х	У
	42	643709.25	1358494.21
	43	644026.67	1358221.17
	44	644324.12	1357926.56
	45	644600.42	1357611.95
	46	644854.14	1357278.97
	47	645083.91	1356929.02
	48	645288.86	1356563.95
	49	645467.77	1356185.52
	50	645619.85	1355795.59
	51	645744.40	1355395.92
	52	645840.73	1354988.66
	53	645908.47	1354575.66
	54	645947.30	1354158.89
	55	645956.96	1353740.47
	56	645937.41	1353322.39
	57	645888.75	1352906.66
	58	645811.27	1352495.38
	59	645705.34	1352090.51
	60	645571.39	1351693.91
	61	645410.14	1351307.69
	62	645228.77	1350946.36
	63	645693.99	1350759.28
	64	645864.60	1351099.17
	65	646039.29	1351517.57
	66	646184.40	1351947.21
	67	646299.12	1352385.78
	68	646383.06	1352831.32
	69	646435.77	1353281.66
	70	646456.96	1353734.56
	1	646446.47	1354187.84
Сектор 4.136	1	646945.68	1354216.77
	2	646900.35	1354702.94
	3	646821.37	1355184.72
	4	646709.00	1355659.81
	5	646563.73	1356126.04
	6	646386.33	1356580.93
	7	646177.66	1357022.42
	8	645938.59	1357448.33
	9	645670.57	1357856.55
	10	645374.64	1358245.05
	11	645052.33	1358612.11

Сектор	Характерные точки границ	Координаты, МСК-02, зона 1	
		Х	У
	12	644705.37	1358955.86
	13	644335.09	1359274.47
	14	643943.66	1359566.60
	15	643532.74	1359830.76
	16	643104.35	1360065.67
	17	642660.65	1360270.06
	18	642203.72	1360443.17
	19	641735.86	1360583.82
	20	641259.25	1360691.60
	21	640776.37	1360765.85
	22	640289.47	1360806.33
	23	639800.92	1360812.67
	24	639313.11	1360784.77
	25	638828.42	1360723.03
	26	638349.08	1360627.58
	27	638106.14	1360561.30
	28	638354.24	1360592.91
	29	638842.05	1360620.78
	30	639330.59	1360614.46
	31	639817.49	1360574.06
	32	640300.38	1360499.84
	33	640776.99	1360392.08
	34	641244.86	1360251.45
	35	641701.80	1360078.36
	36	641741.70	1360059.98
	37	642042.92	1359969.47
	38	642467.25	1359808.71
	39	642879.25	1359618.96
	40	643277.08	1359400.92
	41	643658.66	1359155.61
	42	644022.17	1358884.33
	43	644366.01	1358588.55
	44	644688.21	1358269.36
	45	644987.52	1357928.53
	46	645262.34	1357567.77
	47	645511.23	1357188.69
	48	645733.26	1356793.20
	49	645927.03	1356383.23
	50	646091.79	1355960.81
	51	646226.71	1355527.86
	52	646331.03	1355086.70

Сектор	Характерные точки границ	Координаты, МСК-02, зона 1	
		Х	У
	53	646404.42	1354639.30
	54	646446.47	1354187.84
	55	646456.96	1353734.56
	56	646435.77	1353281.66
	57	646383.06	1352831.32
	58	646299.12	1352385.78
	59	646184.40	1351947.21
	60	646039.29	1351517.57
	61	645864.60	1351099.17
	62	645693.99	1350759.26
	63	646159.25	1350572.21
	64	646319.10	1350890.69
	65	646507.20	1351341.24
	66	646663.44	1351803.92
	67	646787.00	1352276.20
	68	646877.34	1352755.98
	69	646934.15	1353240.94
	70	646956.93	1353728.65
	1	646945.68	1354216.77
Сектор 4.137	1	647444.86	1354245.70
	2	647396.31	1354766.58
	3	647311.68	1355282.74
	4	647191.32	1355791.73
	5	647035.68	1356291.24
	6	646845.61	1356778.60
	7	646622.05	1357251.61
	8	646365.94	1357707.94
	9	646078.84	1358145.34
	10	645761.75	1358561.59
	11	645416.48	1358954.89
	12	645044.77	1359323.16
	13	644648.07	1359664.54
	14	644228.70	1359977.57
	15	643788.44	1360260.65
	16	643329.47	1360512.30
	17	642854.13	1360731.34
	18	642364.55	1360916.87
	19	641863.31	1361067.62
	20	641352.67	1361183.16
	21	640835.28	1361262.70
	22	640313.61	1361306.14

Сектор	Характерные точки границ	Координаты, МСК-02, зона 1	
		Х	У
	23	639790.18	1361312.98
	24	639267.53	1361283.14
	25	638748.19	1361217.07
	26	638234.62	1361114.83
	27	638008.07	1361053.03
	28	638308.60	1361091.29
	29	638831.28	1361121.09
	30	639354.71	1361114.33
	31	639876.38	1361070.92
	32	640393.77	1360991.34
	33	640904.42	1360875.88
	34	641405.66	1360725.15
	35	641895.25	1360539.66
	36	641918.73	1360528.85
	37	642203.72	1360443.17
	38	642660.65	1360270.06
	39	643104.35	1360065.67
	40	643532.74	1359830.76
	41	643943.66	1359566.60
	42	644335.09	1359274.47
	43	644705.37	1358955.86
	44	645052.33	1358612.11
	45	645374.64	1358245.05
	46	645670.57	1357856.55
	47	645938.59	1357448.33
	48	646177.66	1357022.42
	49	646386.33	1356580.93
	50	646563.73	1356126.04
	51	646709.00	1355659.81
	52	646821.37	1355184.72
	53	646900.35	1354702.94
	54	646945.68	1354216.77
	55	646956.93	1353728.65
	56	646934.15	1353240.94
	57	646877.34	1352755.98
	58	646787.00	1352276.20
	59	646663.44	1351803.92
	60	646507.20	1351341.24
	61	646319.10	1350890.69
	62	646159.25	1350572.21
	63	646624.51	1350385.21

Сектор	Характерные точки границ	Координаты, МСК-02, зона 1	
		Х	У
	64	646773.58	1350682.22
	65	646975.11	1351164.94
	66	647142.50	1351660.64
	67	647274.86	1352166.63
	68	647371.66	1352680.66
	69	647432.50	1353200.23
	70	647456.94	1353722.75
	1	647444.86	1354245.70
Сектор 4.138	1	647944.04	1354274.61
	2	647892.27	1354830.18
	3	647802.00	1355380.73
	4	647673.62	1355923.65
	5	647507.62	1356456.45
	6	647304.93	1356976.25
	7	647066.48	1357480.79
	8	646793.34	1357967.54
	9	646487.10	1358434.09
	10	646148.92	1358878.09
	11	645780.63	1359297.59
	12	645384.19	1359690.48
	13	644961.06	1360054.60
	14	644513.78	1360388.54
	15	644044.21	1360690.50
	16	643554.65	1360958.99
	17	643047.65	1361192.69
	18	642525.45	1361390.58
	19	641990.79	1361551.43
	20	641446.13	1361674.67
	21	640894.28	1361759.64
	22	640337.81	1361805.96
	23	639779.50	1361813.33
	24	639221.97	1361781.56
	25	638668.02	1361711.12
	26	638120.19	1361602.07
	27	637909.88	1361544.75
	28	638263.05	1361589.71
	29	638820.55	1361621.43
	30	639378.89	1361614.16
	31	639935.33	1361567.86
	32	640487.21	1361482.92
	33	641031.88	1361359.69

Сектор	Характерные точки границ	Координаты, МСК-02, зона 1	
		Х	У
	34	641566.54	1361198.87
	35	642088.75	1361000.95
	36	642095.83	1360997.68
	37	642364.55	1360916.87
	38	642854.13	1360731.34
	39	643329.47	1360512.30
	40	643788.44	1360260.65
	41	644228.70	1359977.57
	42	644648.07	1359664.54
	43	645044.77	1359323.16
	44	645416.48	1358954.89
	45	645761.75	1358561.59
	46	646078.84	1358145.34
	47	646365.94	1357707.94
	48	646622.05	1357251.61
	49	646845.61	1356778.60
	50	647035.68	1356291.24
	51	647191.32	1355791.73
	52	647311.68	1355282.74
	53	647396.31	1354766.58
	54	647444.86	1354245.70
	55	647456.94	1353722.75
	56	647432.50	1353200.23
	57	647371.66	1352680.66
	58	647274.86	1352166.63
	59	647142.50	1351660.64
	60	646975.11	1351164.94
	61	646773.58	1350682.22
	62	646624.51	1350385.21
	63	647089.81	1350198.22
	64	647228.09	1350473.75
	65	647443.00	1350988.62
	66	647621.55	1351517.36
	67	647762.72	1352057.08
	68	647865.98	1352605.33
	69	647930.86	1353159.52
	70	647956.91	1353716.84
	1	647944.04	1354274.61
Сектор 4.139	1	648443.22	1354303.54
	2	648388.23	1354893.79
	3	648292.34	1355478.73

Сектор	Характерные точки границ	Координаты, МСК-02, зона 1	
		Х	У
	4	648155.95	1356055.54
	5	647979.58	1356621.61
	6	647764.24	1357173.89
	7	647510.93	1357709.95
	8	647220.73	1358227.11
	9	646895.39	1358722.83
	10	646536.11	1359194.55
	11	646144.84	1359640.31
	12	645723.62	1360057.73
	13	645274.11	1360444.62
	14	644798.89	1360799.48
	15	644299.99	1361120.36
	16	643779.89	1361405.62
	17	643241.19	1361653.98
	18	642686.39	1361864.28
	19	642118.35	1362035.25
	20	641539.63	1362166.26
	21	640953.30	1362256.53
	22	640362.09	1362305.89
	23	639768.84	1362313.70
	24	639176.50	1362280.01
	25	638587.92	1362205.17
	26	638005.84	1362089.41
	27	637811.99	1362036.58
	28	638217.55	1362088.15
	29	638809.89	1362121.87
	30	639403.15	1362114.02
	31	639994.36	1362064.75
	32	640580.71	1361974.50
	33	641159.41	1361843.52
	34	641727.46	1361672.58
	35	642263.97	1361469.24
	36	642525.45	1361390.58
	37	643047.65	1361192.69
	38	643554.65	1360958.99
	39	644044.21	1360690.50
	40	644513.78	1360388.54
	41	644961.06	1360054.60
	42	645384.19	1359690.48
	43	645780.63	1359297.59
	44	646148.92	1358878.09

Сектор	Характерные точки границ	Координаты, МСК-02, зона 1	
		Х	У
	45	646487.10	1358434.09
	46	646793.34	1357967.54
	47	647066.48	1357480.79
	48	647304.93	1356976.25
	49	647507.62	1356456.45
	50	647673.62	1355923.65
	51	647802.00	1355380.73
	52	647892.27	1354830.18
	53	647944.04	1354274.61
	54	647956.91	1353716.84
	55	647930.86	1353159.52
	56	647865.98	1352605.33
	57	647762.72	1352057.08
	58	647621.55	1351517.36
	59	647443.00	1350988.62
	60	647228.09	1350473.75
	61	647089.81	1350198.22
	62	647555.11	1350011.28
	63	647682.59	1350265.32
	64	647910.93	1350812.36
	65	648100.62	1351374.11
	66	648250.61	1351947.52
	67	648360.29	1352530.02
	68	648429.21	1353118.81
	69	648456.89	1353710.93
	1	648443.22	1354303.54
Сектор 4.140	1	648942.40	1354332.46
	2	648884.19	1354957.40
	3	648782.67	1355576.70
	4	648638.26	1356187.42
	5	648451.55	1356786.76
	6	648223.57	1357371.50
	7	647955.38	1357939.09
	8	647648.13	1358486.66
	9	647303.69	1359011.48
	10	646923.29	1359511.01
	11	646509.07	1359982.96
	12	646063.11	1360424.96
	13	645587.17	1360834.64
	14	645084.05	1361210.40
	15	644555.84	1361550.21

Сектор	Характерные точки границ	Координаты, МСК-02, зона 1	
		Х	У
	16	644005.14	1361852.30
	17	643434.81	1362115.25
	18	642847.40	1362338.07
	19	642245.96	1362519.06
	20	641633.20	1362657.86
	21	641012.38	1362753.51
	22	640386.40	1362805.76
	23	639758.26	1362814.12
	24	639131.08	1362778.51
	25	638507.86	1362699.32
	26	637891.54	1362576.74
	27	637714.38	1362528.48
	28	638172.11	1362586.64
	29	638799.29	1362622.29
	30	639427.43	1362613.96
	31	640053.41	1362561.74
	32	640674.23	1362466.10
	33	641286.99	1362327.36
	34	641888.44	1362146.30
	35	642423.92	1361943.26
	36	642686.39	1361864.28
	37	643241.19	1361653.98
	38	643779.89	1361405.62
	39	644299.99	1361120.36
	40	644798.89	1360799.48
	41	645274.11	1360444.62
	42	645723.62	1360057.73
	43	646144.84	1359640.31
	44	646536.11	1359194.55
	45	646895.39	1358722.83
	46	647220.73	1358227.11
	47	647510.93	1357709.95
	48	647764.24	1357173.89
	49	647979.58	1356621.61
	50	648155.95	1356055.54
	51	648292.34	1355478.73
	52	648388.23	1354893.79
	53	648443.22	1354303.54
	54	648456.89	1353710.93
	55	648429.21	1353118.81
	56	648360.29	1352530.02

Сектор	Характерные точки границ	Координаты, МСК-02, зона 1	
		Х	У
	57	648250.61	1351947.52
	58	648100.62	1351374.11
	59	647910.93	1350812.36
	60	647682.59	1350265.32
	61	647555.11	1350011.28
	62	647798.44	1349913.53
	63	647651.89	1349562.23
	64	647401.71	1349063.46
	65	647117.21	1348583.25
	66	646800.13	1348124.00
	67	646688.49	1347984.37
	68	646368.95	1348232.87
	69	646005.39	1347837.88
	70	645574.43	1347430.55
	71	645362.09	1347256.37
	72	644946.89	1346863.80
	73	644461.46	1346465.47
	74	643949.60	1346101.68
	75	643413.54	1345774.49
	76	642855.88	1345485.41
	77	642279.52	1345235.98
	78	641687.03	1345027.15
	79	641239.63	1344903.88
	80	641423.82	1344927.82
	81	642039.67	1345052.09
	82	642645.20	1345218.84
	83	643237.70	1345427.72
	84	643814.07	1345677.12
	85	644371.75	1345966.09
	86	644907.82	1346293.32
	87	645419.67	1346657.09
	88	645905.14	1347055.41
	89	646361.41	1347486.73
	90	646786.67	1347948.75
	91	647178.75	1348439.14
	92	647535.49	1348955.67
	93	647855.60	1349495.84
	94	648137.13	1350056.91
	95	648378.86	1350636.10
	96	648579.68	1351230.87
	97	648738.48	1351837.98

Сектор	Характерные точки границ	Координаты, МСК-02, зона 1	
		Х	У
	98	648854.61	1352454.71
	99	648927.57	1353078.12
	100	648956.90	1353705.02
	1	648942.40	1354332.46
Сектор 4.141	1	649441.58	1354361.37
	2	649380.13	1355020.99
	3	649272.99	1355674.66
	4	649120.57	1356319.26
	5	648923.53	1356951.88
	6	648682.90	1357569.12
	7	648399.82	1358168.19
	8	648075.54	1358746.18
	9	647711.98	1359300.16
	10	647310.53	1359827.45
	11	646873.30	1360325.64
	12	646402.60	1360792.21
	13	645900.26	1361224.63
	14	645369.21	1361621.30
	15	644811.71	1361979.97
	16	644230.44	1362298.96
	17	643628.45	1362576.58
	18	643008.42	1362811.76
	19	642373.59	1363002.89
	20	641726.83	1363149.45
	21	641071.52	1363250.42
	22	640410.77	1363305.64
	23	639747.74	1363314.54
	24	639085.68	1363277.02
	25	638427.84	1363193.51
	26	637777.26	1363064.10
	27	637616.31	1363020.26
	28	638126.69	1363085.08
	29	638788.75	1363122.70
	30	639451.78	1363113.86
	31	640112.52	1363058.65
	32	640767.84	1362957.64
	33	641414.61	1362811.20
	34	642049.44	1362620.09
	35	642584.49	1362417.16
	36	642847.39	1362338.05
	37	643434.81	1362115.24

Сектор	Характерные точки границ	Координаты, МСК-02, зона 1	
		Х	У
	38	644005.14	1361852.29
	39	644555.82	1361550.20
	40	645084.02	1361210.39
	41	645587.17	1360834.64
	42	646063.11	1360424.95
	43	646509.04	1359982.95
	44	646923.29	1359511.01
	45	647303.66	1359011.48
	46	647648.13	1358486.65
	47	647955.38	1357939.08
	48	648223.55	1357371.50
	49	648451.55	1356786.76
	50	648638.26	1356187.40
	51	648782.64	1355576.70
	52	648884.16	1354957.40
	53	648942.40	1354332.44
	54	648956.87	1353705.02
	55	648927.57	1353078.10
	56	648854.59	1352454.70
	57	648738.45	1351837.98
	58	648579.68	1351230.86
	59	648378.86	1350636.10
	60	648137.10	1350056.91
	61	647855.60	1349495.82
	62	647535.49	1348955.67
	63	647178.73	1348439.13
	64	646786.67	1347948.75
	65	646361.39	1347486.73
	66	645905.14	1347055.40
	67	645692.28	1346880.76
	68	645277.64	1346488.70
	69	644765.26	1346068.19
	70	644224.99	1345684.16
	71	643659.20	1345338.75
	72	643070.60	1345033.62
	73	642462.23	1344770.20
	74	641836.84	1344549.71
	75	641338.46	1344412.39
	76	641505.81	1344434.14
	77	642155.84	1344565.38
	78	642794.99	1344741.46

Сектор	Характерные точки границ	Координаты, МСК-02, зона 1	
		X	Y
	79	643420.38	1344961.92
	80	644028.75	1345225.24
	81	644617.38	1345530.40
	82	645183.19	1345875.79
	83	645723.45	1346259.80
	84	646235.86	1346680.22
	85	646717.44	1347135.53
	86	647166.31	1347623.25
	87	647580.11	1348140.89
	88	647956.65	1348686.11
	89	648294.50	1349256.27
	90	648591.65	1349848.48
	91	648846.80	1350459.86
	92	649058.73	1351087.63
	93	649226.35	1351728.45
	94	649348.91	1352379.40
	95	649425.93	1353037.40
	96	649456.87	1353699.11
	1	649441.58	1354361.37
Сектор 4.142	1	649940.78	1354390.27
	2	649876.12	1355084.59
	3	649763.34	1355772.63
	4	649602.91	1356451.14
	5	649395.52	1357117.01
	6	649142.25	1357766.71
	7	648844.33	1358397.29
	8	648503.00	1359005.65
	9	648120.35	1359588.85
	10	647697.78	1360143.83
	11	647237.61	1360668.25
	12	646742.17	1361159.40
	13	646213.42	1361614.69
	14	645654.47	1362032.20
	15	645067.64	1362409.81
	16	644455.83	1362745.56
	17	643822.16	1363037.85
	18	643169.54	1363285.48
	19	642501.30	1363486.74
	20	641820.51	1363641.01
	21	641130.73	1363747.45
	22	640435.22	1363805.57

Сектор	Характерные точки границ	Координаты, МСК-02, зона 1	
		X	Y
	23	639737.28	1363815.01
	24	639040.40	1363775.58
	25	638347.91	1363687.66
	26	637663.07	1363551.61
	27	637518.51	1363512.24
	28	638081.36	1363583.65
	29	638778.26	1363623.17
	30	639476.20	1363613.78
	31	640171.72	1363555.68
	32	640861.49	1363449.27
	33	641542.29	1363294.96
	34	642210.55	1363093.81
	35	642744.57	1362891.21
	36	643008.44	1362811.77
	37	643628.47	1362576.59
	38	644230.46	1362298.97
	39	644811.71	1361979.97
	40	645369.24	1361621.32
	41	645900.29	1361224.64
	42	646402.63	1360792.22
	43	646873.32	1360325.65
	44	647310.53	1359827.46
	45	647712.01	1359300.18
	46	648075.57	1358746.20
	47	648399.85	1358168.19
	48	648682.90	1357569.14
	49	648923.53	1356951.89
	50	649120.59	1356319.26
	51	649272.99	1355674.67
	52	649380.15	1355020.99
	53	649441.60	1354361.37
	54	649456.87	1353699.11
	55	649425.95	1353037.40
	56	649348.93	1352379.42
	57	649226.35	1351728.47
	58	649058.76	1351087.65
	59	648846.80	1350459.86
	60	648591.65	1349848.48
	61	648294.53	1349256.29
	62	647956.68	1348686.13
	63	647580.14	1348140.89

Сектор	Характерные точки границ	Координаты, МСК-02, зона 1	
		Х	У
	64	647166.31	1347623.25
	65	646717.46	1347135.55
	66	646235.88	1346680.24
	67	646022.69	1346505.34
	68	645608.43	1346113.56
	69	645069.12	1345670.96
	70	644500.47	1345266.67
	71	643904.92	1344903.02
	72	643285.37	1344581.79
	73	642645.03	1344304.53
	74	641986.75	1344072.36
	75	641437.02	1343920.89
	76	641587.85	1343940.53
	77	642272.08	1344078.69
	78	642944.88	1344264.11
	79	643603.14	1344496.23
	80	644243.52	1344773.47
	81	644863.09	1345094.68
	82	645458.66	1345458.30
	83	646027.30	1345862.49
	84	646566.65	1346305.13
	85	647073.54	1346784.44
	86	647545.98	1347297.82
	87	647981.53	1347842.67
	88	648377.85	1348416.64
	89	648733.46	1349016.75
	90	649046.20	1349640.10
	91	649314.75	1350283.65
	92	649537.82	1350944.42
	93	649714.25	1351618.93
	94	649843.25	1352304.12
	95	649924.31	1352996.71
	96	649956.85	1353693.20
	1	649940.78	1354390.27
Сектор 4.143	1	650449.05	1354236.39
	2	650412.45	1354784.30
	3	650347.32	1355329.48
	4	650253.67	1355870.57
	5	650131.89	1356406.10
	6	649982.49	1356934.35
	7	649805.34	1357454.40

Сектор	Характерные точки границ	Координаты, МСК-02, зона 1	
		Х	У
	8	649601.59	1357964.26
	9	649371.23	1358463.00
	10	649115.26	1358948.90
	11	648834.06	1359420.88
	12	648528.71	1359877.48
	13	648199.75	1360317.52
	14	647848.34	1360739.76
	15	647475.34	1361143.06
	16	647081.75	1361526.57
	17	646668.64	1361888.82
	18	646237.07	1362229.02
	19	645788.28	1362546.26
	20	645323.59	1362839.61
	21	644844.04	1363108.26
	22	644351.18	1363351.51
	23	643846.31	1363568.70
	24	643330.69	1363759.18
	25	642805.78	1363922.26
	26	642273.18	1364057.88
	27	641734.09	1364165.46
	28	641190.00	1364244.39
	29	640642.67	1364294.94
	30	640093.37	1364316.98
	31	639543.67	1364309.83
	32	638995.12	1364274.09
	33	638449.02	1364209.87
	34	637907.10	1364116.82
	35	637408.15	1364003.92
	36	637489.98	1364017.98
	37	638036.08	1364082.24
	38	638584.63	1364118.00
	39	639134.33	1364125.16
	40	639683.63	1364103.16
	41	640230.96	1364052.64
	42	640775.05	1363973.73
	43	641314.17	1363866.18
	44	641846.76	1363730.59
	45	642371.67	1363567.53
	46	642887.29	1363377.06
	47	642938.30	1363355.12
	48	643169.54	1363285.48

Сектор	Характерные точки границ	Координаты, МСК-02, зона 1	
		Х	У
	49	643822.16	1363037.85
	50	644455.83	1362745.56
	51	645067.64	1362409.81
	52	645654.47	1362032.20
	53	646213.42	1361614.69
	54	646742.17	1361159.40
	55	647237.61	1360668.25
	56	647697.78	1360143.83
	57	648120.35	1359588.85
	58	648503.00	1359005.65
	59	648844.33	1358397.29
	60	649142.25	1357766.71
	61	649395.52	1357117.01
	62	649602.91	1356451.14
	63	649763.34	1355772.63
	64	649876.12	1355084.59
	65	649940.78	1354390.27
	66	649956.85	1353693.20
	67	649924.31	1352996.71
	68	649843.25	1352304.12
	69	649714.25	1351618.93
	70	649537.82	1350944.42
	71	649314.75	1350283.65
	72	649046.20	1349640.10
	73	648733.46	1349016.75
	74	648377.85	1348416.64
	75	647981.53	1347842.67
	76	647545.98	1347297.82
	77	647073.54	1346784.44
	78	646566.65	1346305.13
	79	646379.77	1346151.77
	80	646341.79	1346112.60
	81	645939.25	1345738.50
	82	645517.72	1345386.16
	83	645078.25	1345056.17
	84	644622.12	1344749.60
	85	644150.66	1344467.30
	86	643664.91	1344210.04
	87	643166.47	1343978.48
	88	642656.63	1343773.27
	89	642136.68	1343594.99

Сектор	Характерные точки границ	Координаты, МСК-02, зона 1	
		Х	У
	90	641608.09	1343444.33
	91	641512.66	1343422.41
	92	642030.54	1343513.10
	93	642566.19	1343636.09
	94	643094.79	1343786.73
	95	643614.74	1343964.99
	96	644124.59	1344170.19
	97	644623.04	1344401.70
	98	645108.80	1344658.94
	99	645580.28	1344941.22
	100	646036.43	1345247.76
	101	646475.91	1345577.67
	102	646897.45	1345930.06
	103	647299.99	1346304.14
	104	647682.41	1346698.51
	105	648043.69	1347112.33
	106	648382.95	1347544.45
	107	648699.00	1347993.70
	108	648991.28	1348458.89
	109	649258.66	1348938.62
	110	649500.74	1349431.75
	111	649716.48	1349936.65
	112	649905.87	1350452.38
	113	650067.71	1350976.95
	114	650202.12	1351509.43
	115	650308.53	1352048.16
	116	650386.53	1352591.64
	117	650436.07	1353138.53
	118	650456.86	1353687.29
	1	650449.05	1354236.39
Сектор 4.144	1	650948.65	1354256.60
	2	650910.31	1354830.57
	3	650842.13	1355401.67
	4	650744.01	1355968.50
	5	650616.43	1356529.52
	6	650459.95	1357082.90
	7	650274.39	1357627.67
	8	650060.97	1358161.80
	9	649819.64	1358684.27
	10	649551.51	1359193.32
	11	649256.93	1359687.75

Сектор	Характерные точки границ	Координаты, МСК-02, зона 1	
		X	Y
	12	648937.09	1360166.11
	13	648592.50	1360627.04
	14	648224.39	1361069.47
	15	647833.67	1361491.93
	16	647421.34	1361893.78
	17	646988.59	1362273.24
	18	646536.52	1362629.67
	19	646066.38	1362962.06
	20	645579.61	1363269.41
	21	645077.24	1363550.90
	22	644560.92	1363805.70
	23	644032.04	1364033.36
	24	643491.87	1364232.88
	25	642942.01	1364403.80
	26	642384.07	1364545.93
	27	641819.30	1364658.70
	28	641249.30	1364741.46
	29	640675.93	1364794.39
	30	640100.47	1364817.61
	31	639524.60	1364810.10
	32	638949.92	1364772.72
	33	638377.82	1364705.51
	34	637810.07	1364608.07
	35	637309.57	1364494.80
	36	637418.73	1364513.51
	37	637990.86	1364580.87
	38	638565.51	1364618.28
	39	639141.40	1364625.71
	40	639716.86	1364602.61
	41	640290.24	1364549.70
	42	640860.24	1364466.88
	43	641425.01	1364354.23
	44	641982.96	1364212.13
	45	642532.85	1364041.24
	46	643073.00	1363841.74
	47	643093.89	1363832.74
	48	643330.69	1363759.18
	49	643846.31	1363568.70
	50	644351.18	1363351.51
	51	644844.04	1363108.26
	52	645323.59	1362839.61

Сектор	Характерные точки границ	Координаты, МСК-02, зона 1	
		X	Y
	53	645788.28	1362546.26
	54	646237.07	1362229.02
	55	646668.64	1361888.82
	56	647081.75	1361526.57
	57	647475.34	1361143.06
	58	647848.34	1360739.76
	59	648199.75	1360317.52
	60	648528.71	1359877.48
	61	648834.06	1359420.88
	62	649115.26	1358948.90
	63	649371.23	1358463.00
	64	649601.59	1357964.26
	65	649805.34	1357454.40
	66	649982.49	1356934.35
	67	650131.89	1356406.10
	68	650253.67	1355870.57
	69	650347.32	1355329.48
	70	650412.45	1354784.30
	71	650449.05	1354236.39
	72	650456.86	1353687.29
	73	650436.07	1353138.53
	74	650386.53	1352591.64
	75	650308.53	1352048.16
	76	650202.12	1351509.43
	77	650067.71	1350976.95
	78	649905.87	1350452.38
	79	649716.48	1349936.65
	80	649500.74	1349431.75
	81	649258.66	1348938.62
	82	648991.28	1348458.89
	83	648699.00	1347993.70
	84	648382.95	1347544.45
	85	648043.69	1347112.33
	86	647682.41	1346698.51
	87	647299.99	1346304.14
	88	646897.45	1345930.06
	89	646705.68	1345769.76
	90	646691.76	1345755.40
	91	646270.10	1345363.47
	92	645828.53	1344994.25
	93	645368.17	1344648.57

Сектор	Характерные точки границ	Координаты, МСК-02, зона 1	
		Х	У
	94	644890.33	1344327.37
	95	644396.46	1344031.60
	96	643887.61	1343762.11
	97	643365.46	1343519.49
	98	642831.35	1343304.36
	99	642286.67	1343117.63
	100	641732.92	1342959.73
	101	641609.93	1342931.47
	102	642129.87	1343022.57
	103	642691.00	1343151.50
	104	643244.72	1343309.37
	105	643789.44	1343496.07
	106	644323.54	1343711.18
	107	644845.72	1343953.69
	108	645354.59	1344223.23
	109	645848.48	1344518.99
	110	646326.32	1344840.17
	111	646786.67	1345185.82
	112	647228.26	1345554.93
	113	647649.97	1345946.91
	114	648050.55	1346360.03
	115	648429.00	1346793.61
	116	648784.39	1347246.28
	117	649115.44	1347716.91
	118	649421.62	1348204.24
	119	649701.70	1348706.81
	120	649955.31	1349223.41
	121	650181.30	1349752.35
	122	650379.68	1350292.57
	123	650549.19	1350842.11
	124	650690.00	1351399.93
	125	650801.49	1351964.29
	126	650883.16	1352533.61
	127	650935.06	1353106.51
	128	650956.84	1353681.38
	1	650948.65	1354256.60
Сектор 4.145	1	651448.29	1354276.80
	2	651408.20	1354876.83
	3	651336.91	1355473.85
	4	651234.34	1356066.44
	5	651101.00	1356652.90

Сектор	Характерные точки границ	Координаты, МСК-02, зона 1	
		Х	У
	6	650937.40	1357231.41
	7	650743.44	1357800.93
	8	650520.33	1358359.31
	9	650268.06	1358905.51
	10	649987.80	1359437.69
	11	649679.85	1359954.55
	12	649345.49	1360454.63
	13	648985.26	1360936.59
	14	648600.43	1361399.07
	15	648192.01	1361840.83
	16	647760.98	1362260.89
	17	647308.59	1362657.63
	18	646835.98	1363030.30
	19	646344.52	1363377.83
	20	645835.65	1363699.21
	21	645310.47	1363993.45
	22	644770.74	1364259.97
	23	644217.82	1364497.94
	24	643653.12	1364706.69
	25	643078.29	1364885.33
	26	642494.98	1365033.99
	27	641904.56	1365151.86
	28	641308.68	1365238.54
	29	640709.25	1365293.94
	30	640107.62	1365318.20
	31	639505.56	1365310.40
	32	638904.77	1365271.39
	33	638306.65	1365201.08
	34	637713.07	1365099.38
	35	637210.27	1364985.64
	36	637347.57	1365009.19
	37	637945.69	1365079.53
	38	638546.47	1365118.58
	39	639148.53	1365126.39
	40	639750.16	1365102.07
	41	640349.60	1365046.70
	42	640945.48	1364960.14
	43	641535.90	1364842.31
	44	642119.21	1364693.67
	45	642694.08	1364514.96
	46	643258.76	1364306.32

Сектор	Характерные точки границ	Координаты, МСК-02, зона 1	
		Х	У
	47	643267.00	1364302.79
	48	643491.87	1364232.88
	49	644032.04	1364033.36
	50	644560.92	1363805.70
	51	645077.24	1363550.90
	52	645579.61	1363269.41
	53	646066.38	1362962.06
	54	646536.52	1362629.67
	55	646988.59	1362273.24
	56	647421.34	1361893.78
	57	647833.67	1361491.93
	58	648224.39	1361069.47
	59	648592.50	1360627.04
	60	648937.09	1360166.11
	61	649256.93	1359687.75
	62	649551.51	1359193.32
	63	649819.64	1358684.27
	64	650060.97	1358161.80
	65	650274.39	1357627.67
	66	650459.95	1357082.90
	67	650616.43	1356529.52
	68	650744.01	1355968.50
	69	650842.13	1355401.67
	70	650910.31	1354830.57
	71	650948.65	1354256.60
	72	650956.84	1353681.38
	73	650935.06	1353106.51
	74	650883.16	1352533.61
	75	650801.49	1351964.29
	76	650690.00	1351399.93
	77	650549.19	1350842.11
	78	650379.68	1350292.57
	79	650181.30	1349752.35
	80	649955.31	1349223.41
	81	649701.70	1348706.81
	82	649421.62	1348204.24
	83	649115.44	1347716.91
	84	648784.39	1347246.28
	85	648429.00	1346793.61
	86	648050.55	1346360.03
	87	647649.97	1345946.91

Сектор	Характерные точки границ	Координаты, МСК-02, зона 1	
		Х	У
	88	647228.26	1345554.93
	89	647046.43	1345402.95
	90	647041.76	1345398.14
	91	646600.95	1344988.37
	92	646139.35	1344602.43
	93	645658.09	1344241.00
	94	645158.61	1343905.16
	95	644642.28	1343595.98
	96	644110.35	1343314.13
	97	643564.48	1343060.42
	98	643006.12	1342835.54
	99	642436.70	1342640.26
	100	641857.80	1342475.13
	101	641709.03	1342440.94
	102	642229.22	1342532.04
	103	642815.86	1342666.89
	104	643394.73	1342831.90
	105	643964.19	1343027.24
	106	644522.56	1343252.10
	107	645068.42	1343505.77
	108	645600.39	1343787.53
	109	646116.71	1344096.77
	110	646616.23	1344432.57
	111	647097.50	1344793.98
	112	647559.12	1345179.89
	113	647999.95	1345589.65
	114	648418.70	1346021.62
	115	648814.34	1346474.87
	116	649185.85	1346948.17
	117	649531.93	1347440.20
	118	649852.01	1347949.62
	119	650144.76	1348475.02
	120	650409.87	1349015.10
	121	650646.12	1349568.05
	122	650853.49	1350132.82
	123	651030.71	1350707.29
	124	651177.88	1351290.45
	125	651294.43	1351880.43
	126	651379.81	1352475.60
	127	651434.07	1353074.50
	128	651456.84	1353675.47

Сектор	Характерные точки границ	Координаты, МСК-02, зона 1	
		Х	У
	1	651448.29	1354276.80
Сектор 4.146	1	651947.89	1354297.00
	2	651906.07	1354923.07
	3	651831.70	1355546.04
	4	651724.70	1356164.34
	5	651585.54	1356776.27
	6	651414.87	1357379.92
	7	651212.48	1357974.21
	8	650979.72	1358556.82
	9	650716.52	1359126.75
	10	650424.08	1359681.99
	11	650102.78	1360221.38
	12	649753.91	1360743.21
	13	649378.05	1361246.13
	14	648976.53	1361728.73
	15	648550.37	1362189.63
	16	648100.65	1362627.99
	17	647628.63	1363042.00
	18	647135.51	1363430.92
	19	646622.70	1363793.59
	20	646091.72	1364128.89
	21	645543.76	1364436.07
	22	644980.57	1364714.13
	23	644403.65	1364962.61
	24	643814.42	1365180.40
	25	643214.59	1365366.87
	26	642605.97	1365522.06
	27	641989.88	1365645.13
	28	641368.09	1365735.54
	29	640742.59	1365793.43
	30	640114.85	1365818.80
	31	639486.60	1365810.74
	32	638859.68	1365770.10
	33	638235.53	1365696.79
	34	637616.14	1365590.63
	35	637113.20	1365476.92
	36	637276.43	1365504.90
	37	637900.57	1365578.24
	38	638527.49	1365618.91
	39	639155.74	1365627.00
	40	639783.48	1365601.66

Сектор	Характерные точки границ	Координаты, МСК-02, зона 1	
		Х	У
	41	640408.98	1365543.81
	42	641030.77	1365453.41
	43	641646.87	1365330.38
	44	642255.49	1365175.21
	45	642855.33	1364988.78
	46	643434.67	1364774.58
	47	643653.12	1364706.69
	48	644217.82	1364497.94
	49	644770.74	1364259.97
	50	645310.47	1363993.45
	51	645835.65	1363699.21
	52	646344.52	1363377.83
	53	646835.98	1363030.30
	54	647308.59	1362657.63
	55	647760.98	1362260.89
	56	648192.01	1361840.83
	57	648600.43	1361399.07
	58	648985.26	1360936.59
	59	649345.49	1360454.63
	60	649679.85	1359954.55
	61	649987.80	1359437.69
	62	650268.06	1358905.51
	63	650520.33	1358359.31
	64	650743.44	1357800.93
	65	650937.40	1357231.41
	66	651101.00	1356652.90
	67	651234.34	1356066.44
	68	651336.91	1355473.85
	69	651408.20	1354876.83
	70	651448.29	1354276.80
	71	651456.84	1353675.47
	72	651434.07	1353074.50
	73	651379.81	1352475.60
	74	651294.43	1351880.43
	75	651177.88	1351290.45
	76	651030.71	1350707.29
	77	650853.49	1350132.82
	78	650646.12	1349568.05
	79	650409.87	1349015.10
	80	650144.76	1348475.02
	81	649852.01	1347949.62

Сектор	Характерные точки границ	Координаты, МСК-02, зона 1	
		Х	У
	82	649531.93	1347440.20
	83	649185.85	1346948.17
	84	648814.34	1346474.87
	85	648418.70	1346021.62
	86	647999.95	1345589.65
	87	647559.12	1345179.89
	88	647381.61	1345031.52
	89	646931.86	1344613.37
	90	646450.22	1344210.62
	91	645948.08	1343833.45
	92	645426.90	1343482.97
	93	644888.17	1343160.30
	94	644333.11	1342866.14
	95	643763.54	1342601.43
	96	643180.94	1342366.73
	97	642586.75	1342162.79
	98	641982.71	1341990.53
	99	641806.38	1341949.97
	100	642328.65	1342041.51
	101	642940.75	1342182.27
	102	643544.79	1342354.52
	103	644138.99	1342558.33
	104	644721.60	1342793.10
	105	645291.19	1343057.77
	106	645846.23	1343351.91
	107	646384.98	1343674.56
	108	646906.20	1344025.02
	109	647408.36	1344402.16
	110	647890.01	1344804.88
	111	648349.97	1345232.48
	112	648786.89	1345683.17
	113	649199.70	1346156.15
	114	649587.33	1346650.03
	115	649948.43	1347163.45
	116	650282.38	1347695.08
	117	650587.86	1348243.26
	118	650864.46	1348806.80
	119	651110.93	1349383.75
	120	651327.30	1349973.07
	121	651512.20	1350572.50
	122	651665.79	1351180.96

Сектор	Характерные точки границ	Координаты, МСК-02, зона 1	
		Х	У
	123	651787.37	1351796.56
	124	651876.45	1352417.59
	125	651933.06	1353042.50
	126	651956.82	1353669.56
	1	651947.89	1354297.00
Сектор 4.147	1	652447.53	1354317.21
	2	652403.96	1354969.33
	3	652326.49	1355618.20
	4	652215.04	1356262.24
	5	652070.12	1356899.63
	6	651892.34	1357528.40
	7	651681.55	1358147.42
	8	651439.10	1358754.29
	9	651164.96	1359347.95
	10	650860.37	1359926.34
	11	650525.73	1360488.18
	12	650162.35	1361031.76
	13	649770.86	1361555.57
	14	649352.65	1362058.36
	15	648908.77	1362538.49
	16	648440.35	1362995.14
	17	647948.68	1363426.43
	18	647435.05	1363831.51
	19	646900.95	1364209.35
	20	646347.86	1364558.66
	21	645777.10	1364878.58
	22	645190.45	1365168.39
	23	644589.52	1365427.19
	24	643975.77	1365654.11
	25	643350.97	1365848.43
	26	642716.99	1366010.15
	27	642075.25	1366138.41
	28	641427.58	1366232.67
	29	640776.02	1366292.92
	30	640122.11	1366319.43
	31	639467.67	1366311.10
	32	638814.64	1366268.84
	33	638164.47	1366192.54
	34	637519.27	1366082.03
	35	637012.77	1365967.56
	36	637205.34	1366000.54

Сектор	Характерные точки границ	Координаты, МСК-02, зона 1	
		Х	У
	37	637855.51	1366076.99
	38	638508.54	1366119.27
	39	639162.98	1366127.63
	40	639816.88	1366101.15
	41	640468.45	1366040.83
	42	641116.12	1365946.59
	43	641757.87	1365818.47
	44	642391.85	1365656.78
	45	643016.66	1365462.49
	46	643596.50	1365248.15
	47	643814.42	1365180.40
	48	644403.65	1364962.61
	49	644980.57	1364714.13
	50	645543.76	1364436.07
	51	646091.72	1364128.89
	52	646622.70	1363793.59
	53	647135.51	1363430.92
	54	647628.63	1363042.00
	55	648100.65	1362627.99
	56	648550.37	1362189.63
	57	648976.53	1361728.73
	58	649378.05	1361246.13
	59	649753.91	1360743.21
	60	650102.78	1360221.38
	61	650424.08	1359681.99
	62	650716.52	1359126.75
	63	650979.72	1358556.82
	64	651212.48	1357974.21
	65	651414.87	1357379.92
	66	651585.54	1356776.27
	67	651724.70	1356164.34
	68	651831.70	1355546.04
	69	651906.07	1354923.07
	70	651947.89	1354297.00
	71	651956.82	1353669.56
	72	651933.06	1353042.50
	73	651876.45	1352417.59
	74	651787.37	1351796.56
	75	651665.79	1351180.96
	76	651512.20	1350572.50
	77	651327.30	1349973.07

Сектор	Характерные точки границ	Координаты, МСК-02, зона 1	
		Х	У
	78	651110.93	1349383.75
	79	650864.46	1348806.80
	80	650587.86	1348243.26
	81	650282.38	1347695.08
	82	649948.43	1347163.45
	83	649587.33	1346650.03
	84	649199.70	1346156.15
	85	648786.89	1345683.17
	86	648349.97	1345232.48
	87	647890.01	1344804.88
	88	647712.44	1344656.43
	89	647262.80	1344238.40
	90	646761.13	1343818.83
	91	646238.10	1343425.91
	92	645695.23	1343060.78
	93	645134.07	1342724.63
	94	644555.94	1342418.25
	95	643962.65	1342142.46
	96	643355.80	1341897.81
	97	642736.89	1341685.43
	98	642107.70	1341505.91
	99	641903.76	1341458.97
	100	642428.11	1341550.95
	101	643065.71	1341697.66
	102	643694.91	1341877.15
	103	644313.83	1342089.51
	104	644920.69	1342334.02
	105	645514.00	1342609.88
	106	646092.14	1342916.22
	107	646653.31	1343252.37
	108	647196.18	1343617.47
	109	647719.23	1344010.28
	110	648220.94	1344429.82
	111	648700.01	1344875.25
	112	649155.11	1345344.75
	113	649585.08	1345837.50
	114	649988.82	1346351.91
	115	650364.94	1346886.74
	116	650712.77	1347440.51
	117	651030.94	1348011.52
	118	651319.03	1348598.52

Сектор	Характерные точки границ	Координаты, МСК-02, зона 1	
		Х	У
	119	651575.76	1349199.48
	120	651801.12	1349813.35
	121	651993.72	1350437.73
	122	652153.67	1351071.51
	123	652280.31	1351712.72
	124	652373.11	1352359.58
	125	652432.08	1353010.50
	126	652456.80	1353663.65
	1	652447.53	1354317.21
Сектор 4.148	1	652947.13	1354337.39
	2	652901.86	1355015.57
	3	652821.30	1355690.38
	4	652705.39	1356360.14
	5	652554.70	1357023.00
	6	652369.84	1357676.86
	7	652150.63	1358320.62
	8	651898.51	1358951.74
	9	651613.42	1359569.15
	10	651296.68	1360170.65
	11	650948.69	1360754.96
	12	650570.83	1361320.28
	13	650163.70	1361865.05
	14	649728.80	1362387.91
	15	649267.21	1362887.26
	16	648780.08	1363362.20
	17	648268.79	1363810.77
	18	647734.64	1364232.08
	19	647179.20	1364625.07
	20	646604.02	1364988.42
	21	646010.45	1365321.19
	22	645400.41	1365622.55
	23	644775.45	1365891.75
	24	644137.17	1366127.83
	25	643487.40	1366329.98
	26	642828.09	1366498.25
	27	642160.68	1366631.59
	28	641487.10	1366729.71
	29	640809.50	1366792.56
	30	640129.43	1366820.09
	31	639448.83	1366811.50
	32	638769.66	1366767.62

Сектор	Характерные точки границ	Координаты, МСК-02, зона 1	
		Х	У
	33	638093.49	1366688.23
	34	637422.45	1366573.35
	35	636916.07	1366458.96
	36	637134.31	1366496.33
	37	637810.51	1366575.76
	38	638489.67	1366619.68
	39	639170.27	1366628.29
	40	639850.34	1366600.79
	41	640527.95	1366537.97
	42	641201.53	1366439.89
	43	641868.94	1366306.46
	44	642528.26	1366138.34
	45	643178.04	1365936.21
	46	643756.47	1365722.31
	47	643975.77	1365654.11
	48	644589.52	1365427.19
	49	645190.45	1365168.39
	50	645777.10	1364878.58
	51	646347.86	1364558.66
	52	646900.95	1364209.35
	53	647435.05	1363831.51
	54	647948.68	1363426.43
	55	648440.35	1362995.14
	56	648908.77	1362538.49
	57	649352.65	1362058.36
	58	649770.86	1361555.57
	59	650162.35	1361031.76
	60	650525.73	1360488.18
	61	650860.37	1359926.34
	62	651164.96	1359347.95
	63	651439.10	1358754.29
	64	651681.55	1358147.42
	65	651892.34	1357528.40
	66	652070.12	1356899.63
	67	652215.04	1356262.24
	68	652326.49	1355618.20
	69	652403.96	1354969.33
	70	652447.53	1354317.21
	71	652456.80	1353663.65
	72	652432.08	1353010.50
	73	652373.11	1352359.58

Сектор	Характерные точки границ	Координаты, МСК-02, зона 1	
		Х	У
	74	652280.31	1351712.72
	75	652153.67	1351071.51
	76	651993.72	1350437.73
	77	651801.12	1349813.35
	78	651575.76	1349199.48
	79	651319.03	1348598.52
	80	651030.94	1348011.52
	81	650712.77	1347440.51
	82	650364.94	1346886.74
	83	649988.82	1346351.91
	84	649585.08	1345837.50
	85	649155.11	1345344.75
	86	648700.01	1344875.25
	87	648220.94	1344429.82
	88	648041.86	1344280.08
	89	647593.77	1343863.36
	90	647072.05	1343427.07
	91	646528.13	1343018.40
	92	645963.59	1342638.72
	93	645380.05	1342288.96
	94	644778.79	1341970.28
	95	644161.82	1341683.39
	96	643530.71	1341429.00
	97	642887.07	1341208.06
	98	642232.74	1341021.28
	99	642002.33	1340968.27
	100	642527.65	1341060.38
	101	643190.73	1341213.02
	102	643845.07	1341399.77
	103	644488.72	1341620.69
	104	645119.85	1341875.06
	105	645736.82	1342161.89
	106	646338.07	1342480.56
	107	646921.66	1342830.19
	108	647486.22	1343209.93
	109	648030.16	1343618.49
	110	648551.89	1344054.86
	111	649050.10	1344518.14
	112	649523.35	1345006.43
	113	649970.48	1345518.83
	114	650390.36	1346053.82

Сектор	Характерные точки границ	Координаты, МСК-02, зона 1	
		Х	У
	115	650781.47	1346610.04
	116	651143.17	1347185.96
	117	651474.04	1347779.80
	118	651773.65	1348390.26
	119	652040.61	1349015.24
	120	652274.98	1349653.63
	121	652475.24	1350302.93
	122	652641.56	1350962.04
	123	652773.28	1351628.88
	124	652869.77	1352301.58
	125	652931.07	1352978.49
	126	652956.81	1353657.73
	1	652947.13	1354337.39
Сектор 4.149	1	653446.77	1354357.59
	2	653399.73	1355061.79
	3	653316.09	1355762.52
	4	653195.76	1356458.00
	5	653039.26	1357146.33
	6	652847.32	1357825.34
	7	652619.72	1358493.80
	8	652357.91	1359149.18
	9	652061.91	1359790.36
	10	651733.02	1360414.93
	11	651371.65	1361021.71
	12	650979.31	1361608.72
	13	650556.56	1362174.53
	14	650104.97	1362717.49
	15	649625.66	1363236.08
	16	649119.82	1363729.22
	17	648588.93	1364195.08
	18	648034.28	1364632.64
	19	647457.50	1365040.78
	20	646860.25	1365418.16
	21	646243.88	1365763.79
	22	645610.38	1366076.79
	23	644961.42	1366356.43
	24	644298.62	1366601.54
	25	643623.89	1366811.53
	26	642939.22	1366986.36
	27	642246.16	1367124.90
	28	641546.70	1367226.87

Сектор	Характерные точки границ	Координаты, МСК-02, зона 1	
		Х	У
	29	640843.04	1367292.10
	30	640136.80	1367320.87
	31	639430.03	1367311.93
	32	638724.74	1367266.44
	33	638022.54	1367184.07
	34	637325.69	1367064.84
	35	636818.26	1366950.18
	36	637063.37	1366992.16
	37	637765.53	1367074.45
	38	638470.83	1367120.09
	39	639177.62	1367128.97
	40	639883.86	1367100.34
	41	640587.52	1367035.01
	42	641286.98	1366933.21
	43	641980.05	1366794.58
	44	642664.72	1366619.91
	45	643339.47	1366409.93
	46	643916.40	1366196.51
	47	644137.17	1366127.83
	48	644775.45	1365891.75
	49	645400.41	1365622.55
	50	646010.45	1365321.19
	51	646604.02	1364988.42
	52	647179.20	1364625.07
	53	647734.64	1364232.08
	54	648268.79	1363810.77
	55	648780.08	1363362.20
	56	649267.21	1362887.26
	57	649728.80	1362387.91
	58	650163.70	1361865.05
	59	650570.83	1361320.28
	60	650948.69	1360754.96
	61	651296.68	1360170.65
	62	651613.42	1359569.15
	63	651898.51	1358951.74
	64	652150.63	1358320.62
	65	652369.84	1357676.86
	66	652554.70	1357023.00
	67	652705.39	1356360.14
	68	652821.30	1355690.38
	69	652901.86	1355015.57

Сектор	Характерные точки границ	Координаты, МСК-02, зона 1	
		Х	У
	70	652947.13	1354337.39
	71	652956.81	1353657.73
	72	652931.07	1352978.49
	73	652869.77	1352301.58
	74	652773.28	1351628.88
	75	652641.56	1350962.04
	76	652475.24	1350302.93
	77	652274.98	1349653.63
	78	652040.61	1349015.24
	79	651773.65	1348390.26
	80	651474.04	1347779.80
	81	651143.17	1347185.96
	82	650781.47	1346610.04
	83	650390.36	1346053.82
	84	649970.48	1345518.83
	85	649523.35	1345006.43
	86	649050.10	1344518.14
	87	648551.89	1344054.86
	88	648371.97	1343904.40
	89	647924.77	1343488.43
	90	647383.03	1343035.23
	91	646818.23	1342610.88
	92	646232.00	1342216.56
	93	645626.03	1341853.31
	94	645001.70	1341522.30
	95	644361.02	1341224.45
	96	643705.68	1340960.20
	97	643037.30	1340730.69
	98	642357.83	1340536.65
	99	642099.95	1340477.30
	100	642627.21	1340569.80
	101	643315.79	1340728.39
	102	643995.28	1340922.39
	103	644663.66	1341151.76
	104	645319.02	1341415.98
	105	645959.72	1341713.92
	106	646584.06	1342044.90
	107	647190.05	1342408.02
	108	647776.30	1342802.42
	109	648341.12	1343226.73
	110	648882.85	1343679.90

Сектор	Характерные точки границ	Координаты, МСК-02, зона 1	
		Х	У
	111	649400.20	1344160.94
	112	649891.62	1344668.04
	113	650355.90	1345200.16
	114	650791.90	1345755.81
	115	651198.00	1346333.36
	116	651573.61	1346931.42
	117	651917.17	1347548.03
	118	652228.24	1348182.02
	119	652505.46	1348831.02
	120	652748.81	1349493.90
	121	652956.75	1350168.18
	122	653129.48	1350852.61
	123	653266.22	1351545.04
	124	653366.40	1352243.60
	125	653430.08	1352946.49
	126	653456.79	1353651.82
	1	653446.77	1354357.59
Сектор 4.150	1	653946.38	1354377.78
	2	653897.62	1355108.04
	3	653810.89	1355834.66
	4	653686.11	1356555.86
	5	653523.85	1357269.65
	6	653324.81	1357973.78
	7	653088.78	1358666.97
	8	652817.34	1359346.64
	9	652510.39	1360011.51
	10	652169.36	1360659.20
	11	651794.65	1361288.45
	12	651387.80	1361897.19
	13	650949.43	1362483.90
	14	650481.17	1363046.99
	15	649984.14	1363584.79
	16	649459.61	1364096.32
	17	648909.08	1364579.38
	18	648333.92	1365033.17
	19	647735.83	1365456.50
	20	647116.49	1365847.88
	21	646477.32	1366206.28
	22	645820.40	1366530.94
	23	645147.44	1366821.00
	24	644460.12	1367075.26

Сектор	Характерные точки границ	Координаты, МСК-02, зона 1	
		Х	У
	25	643760.42	1367293.10
	26	643050.42	1367474.35
	27	642331.72	1367618.24
	28	641606.33	1367723.93
	29	640876.60	1367791.66
	30	640144.23	1367821.60
	31	639411.27	1367812.38
	32	638679.84	1367765.17
	33	637951.64	1367679.94
	34	637228.97	1367556.26
	35	636720.47	1367441.49
	36	636992.44	1367488.04
	37	637720.64	1367573.31
	38	638452.07	1367620.56
	39	639185.02	1367629.79
	40	639917.40	1367599.91
	41	640647.13	1367532.21
	42	641372.52	1367426.55
	43	642091.23	1367282.70
	44	642801.24	1367101.48
	45	643500.94	1366883.65
	46	644078.36	1366670.09
	47	644298.62	1366601.54
	48	644961.42	1366356.43
	49	645610.38	1366076.79
	50	646243.88	1365763.79
	51	646860.25	1365418.16
	52	647457.50	1365040.78
	53	648034.28	1364632.64
	54	648588.93	1364195.08
	55	649119.82	1363729.22
	56	649625.66	1363236.08
	57	650104.97	1362717.49
	58	650556.56	1362174.53
	59	650979.31	1361608.72
	60	651371.65	1361021.71
	61	651733.02	1360414.93
	62	652061.91	1359790.36
	63	652357.91	1359149.18
	64	652619.72	1358493.80
	65	652847.32	1357825.34

Сектор	Характерные точки границ	Координаты, МСК-02, зона 1	
		Х	У
	66	653039.26	1357146.33
	67	653195.76	1356458.00
	68	653316.09	1355762.52
	69	653399.73	1355061.79
	70	653446.77	1354357.59
	71	653456.79	1353651.82
	72	653430.08	1352946.49
	73	653366.40	1352243.60
	74	653266.22	1351545.04
	75	653129.48	1350852.61
	76	652956.75	1350168.18
	77	652748.81	1349493.90
	78	652505.46	1348831.02
	79	652228.24	1348182.02
	80	651917.17	1347548.03
	81	651573.61	1346931.42
	82	651198.00	1346333.36
	83	650791.90	1345755.81
	84	650355.90	1345200.16
	85	649891.62	1344668.04
	86	649400.20	1344160.94
	87	648882.85	1343679.90
	88	648703.29	1343529.70
	89	648255.80	1343113.51
	90	647694.04	1342643.49
	91	647108.36	1342203.40
	92	646500.44	1341794.43
	93	645872.09	1341417.76
	94	645224.67	1341074.45
	95	644560.27	1340765.39
	96	643880.68	1340491.28
	97	643187.58	1340253.30
	98	642482.97	1340052.02
	99	642197.97	1339986.38
	100	642726.86	1340079.33
	101	643440.91	1340243.75
	102	644145.54	1340445.02
	103	644838.65	1340682.95
	104	645518.25	1340957.02
	105	646182.63	1341266.06
	106	646830.07	1341609.23

Сектор	Характерные точки границ	Координаты, МСК-02, зона 1	
		Х	У
	107	647458.47	1341985.86
	108	648066.38	1342394.92
	109	648652.09	1342834.99
	110	649213.87	1343304.90
	111	649750.32	1343803.86
	112	650259.91	1344329.75
	113	650741.35	1344881.60
	114	651193.45	1345457.76
	115	651614.56	1346056.70
	116	652004.04	1346676.92
	117	652360.28	1347316.36
	118	652682.87	1347973.76
	119	652970.30	1348646.81
	120	653222.65	1349334.22
	121	653438.28	1350033.44
	122	653617.37	1350743.19
	123	653759.17	1351461.24
	124	653863.07	1352185.60
	125	653929.07	1352914.51
	126	653956.80	1353645.91
	1	653946.38	1354377.78
Сектор 4.151	1	654446.01	1354397.96
	2	654395.50	1355154.26
	3	654305.68	1355906.80
	4	654176.46	1356653.73
	5	654008.41	1357392.98
	6	653802.30	1358122.19
	7	653557.88	1358840.15
	8	653276.76	1359544.04
	9	652958.90	1360232.63
	10	652605.70	1360903.45
	11	652217.66	1361555.17
	12	651796.32	1362185.65
	13	651342.33	1362793.32
	14	650857.39	1363376.53
	15	650342.67	1363933.57
	16	649799.44	1364463.31
	17	649229.29	1364963.64
	18	648633.63	1365433.80
	19	648014.20	1365872.08
	20	647372.80	1366277.50

Сектор	Характерные точки границ	Координаты, МСК-02, зона 1	
		Х	У
	21	646710.84	1366648.86
	22	646030.49	1366985.18
	23	645333.51	1367285.55
	24	644621.67	1367549.08
	25	643896.98	1367774.68
	26	643161.66	1367962.47
	27	642417.31	1368111.58
	28	641666.04	1368221.13
	29	640910.25	1368291.37
	30	640151.74	1368322.33
	31	639392.59	1368312.87
	32	638635.02	1368264.06
	33	637880.80	1368175.86
	34	637132.31	1368047.84
	35	636622.00	1367932.64
	36	636921.58	1367983.83
	37	637675.80	1368072.20
	38	638433.36	1368121.04
	39	639192.48	1368130.53
	40	639951.02	1368099.62
	41	640706.81	1368029.29
	42	641458.09	1367919.77
	43	642202.44	1367770.82
	44	642937.77	1367583.05
	45	643662.47	1367357.39
	46	644238.55	1367144.23
	47	644460.12	1367075.26
	48	645147.44	1366821.00
	49	645820.40	1366530.94
	50	646477.32	1366206.28
	51	647116.49	1365847.88
	52	647735.83	1365456.50
	53	648333.92	1365033.17
	54	648909.08	1364579.38
	55	649459.61	1364096.32
	56	649984.14	1363584.79
	57	650481.17	1363046.99
	58	650949.43	1362483.90
	59	651387.80	1361897.19
	60	651794.65	1361288.45
	61	652169.36	1360659.20

Сектор	Характерные точки границ	Координаты, МСК-02, зона 1	
		Х	У
	62	652510.39	1360011.51
	63	652817.34	1359346.64
	64	653088.78	1358666.97
	65	653324.81	1357973.78
	66	653523.85	1357269.65
	67	653686.11	1356555.86
	68	653810.89	1355834.66
	69	653897.62	1355108.04
	70	653946.38	1354377.78
	71	653956.80	1353645.91
	72	653929.07	1352914.51
	73	653863.07	1352185.60
	74	653759.17	1351461.24
	75	653617.37	1350743.19
	76	653438.28	1350033.44
	77	653222.65	1349334.22
	78	652970.30	1348646.81
	79	652682.87	1347973.76
	80	652360.28	1347316.36
	81	652004.04	1346676.92
	82	651614.56	1346056.70
	83	651193.45	1345457.76
	84	650741.35	1344881.60
	85	650259.91	1344329.75
	86	649750.32	1343803.86
	87	649213.87	1343304.90
	88	649033.12	1343153.73
	89	648586.86	1342738.53
	90	648005.06	1342251.78
	91	647398.53	1341795.93
	92	646768.95	1341372.30
	93	646118.15	1340982.13
	94	645447.64	1340626.50
	95	644759.58	1340306.44
	96	644055.74	1340022.48
	97	643337.91	1339775.93
	98	642608.13	1339567.38
	99	642295.58	1339495.36
	100	642826.52	1339588.74
	101	643566.06	1339759.10
	102	644295.85	1339967.51

Сектор	Характерные точки границ	Координаты, МСК-02, зона 1	
		Х	У
	103	645013.69	1340214.14
	104	645717.54	1340497.95
	105	646405.62	1340818.09
	106	647076.15	1341173.70
	107	647726.94	1341563.85
	108	648356.53	1341987.34
	109	648963.11	1342443.27
	110	649544.91	1342929.99
	111	650100.50	1343446.72
	112	650628.23	1343991.42
	113	651126.81	1344562.99
	114	651595.03	1345159.74
	115	652031.15	1345780.06
	116	652434.48	1346422.42
	117	652803.44	1347084.69
	118	653137.48	1347765.55
	119	653435.17	1348462.58
	120	653696.49	1349174.55
	121	653919.79	1349898.68
	122	654105.27	1350633.74
	123	654252.12	1351377.41
	124	654359.70	1352127.62
	125	654428.09	1352882.50
	126	654456.78	1353640.00
	1	654446.01	1354397.96
Сектор 4.152	1	654945.62	1354418.14
	2	654893.39	1355200.48
	3	654800.50	1355978.92
	4	654666.84	1356751.57
	5	654493.01	1357516.27
	6	654279.80	1358270.59
	7	654026.99	1359013.29
	8	653736.21	1359741.42
	9	653407.41	1360453.73
	10	653042.07	1361147.67
	11	652640.69	1361821.87
	12	652204.85	1362474.10
	13	651735.26	1363102.71
	14	651233.64	1363705.97
	15	650701.20	1364282.24
	16	650139.29	1364830.27

Сектор	Характерные точки границ	Координаты, МСК-02, зона 1	
		Х	У
	17	649549.51	1365348.00
	18	648933.38	1365834.31
	19	648292.62	1366287.75
	20	647629.12	1366707.20
	21	646944.39	1367091.44
	22	646240.60	1367439.31
	23	645519.63	1367750.23
	24	644783.28	1368022.80
	25	644033.62	1368256.25
	26	643272.97	1368450.62
	27	642502.95	1368604.82
	28	641725.78	1368718.23
	29	640943.95	1368790.97
	30	640159.28	1368823.08
	31	639373.94	1368813.40
	32	638590.26	1368762.97
	33	637810.03	1368671.69
	34	637035.68	1368539.33
	35	636525.20	1368424.13
	36	636850.76	1368479.79
	37	637631.01	1368571.11
	38	638414.69	1368621.57
	39	639200.02	1368631.29
	40	639984.70	1368599.23
	41	640766.53	1368526.51
	42	641543.71	1368413.14
	43	642313.73	1368258.97
	44	643074.39	1368064.64
	45	643824.05	1367831.22
	46	644397.77	1367618.77
	47	644621.67	1367549.08
	48	645333.51	1367285.55
	49	646030.49	1366985.18
	50	646710.84	1366648.86
	51	647372.80	1366277.50
	52	648014.20	1365872.08
	53	648633.63	1365433.80
	54	649229.29	1364963.64
	55	649799.44	1364463.31
	56	650342.67	1363933.57
	57	650857.39	1363376.53

Сектор	Характерные точки границ	Координаты, МСК-02, зона 1	
		Х	У
	58	651342.33	1362793.32
	59	651796.32	1362185.65
	60	652217.66	1361555.17
	61	652605.70	1360903.45
	62	652958.90	1360232.63
	63	653276.76	1359544.04
	64	653557.88	1358840.15
	65	653802.30	1358122.19
	66	654008.41	1357392.98
	67	654176.46	1356653.73
	68	654305.68	1355906.80
	69	654395.50	1355154.26
	70	654446.01	1354397.96
	71	654456.78	1353640.00
	72	654428.09	1352882.50
	73	654359.70	1352127.62
	74	654252.12	1351377.41
	75	654105.27	1350633.74
	76	653919.79	1349898.68
	77	653696.49	1349174.55
	78	653435.17	1348462.58
	79	653137.48	1347765.55
	80	652803.44	1347084.69
	81	652434.48	1346422.42
	82	652031.15	1345780.06
	83	651595.03	1345159.74
	84	651126.81	1344562.99
	85	650628.23	1343991.42
	86	650100.50	1343446.72
	87	649544.91	1342929.99
	88	649364.02	1342778.68
	89	648917.93	1342363.66
	90	648316.14	1341860.10
	91	647688.70	1341388.48
	92	647037.47	1340950.20
	93	646364.29	1340546.52
	94	645670.69	1340178.55
	95	644958.92	1339847.39
	96	644230.85	1339553.68
	97	643488.29	1339298.44
	98	642733.37	1339082.73

Сектор	Характерные точки границ	Координаты, МСК-02, зона 1	
		Х	У
	99	642395.08	1339004.74
	100	642926.27	1339098.12
	101	643691.28	1339274.45
	102	644446.21	1339490.13
	103	645188.77	1339745.22
	104	645916.86	1340039.02
	105	646628.65	1340370.13
	106	647322.24	1340738.07
	107	647995.44	1341141.73
	108	648646.72	1341579.87
	109	649274.15	1342051.47
	110	649875.99	1342555.11
	111	650450.68	1343089.67
	112	650996.57	1343653.18
	113	651512.30	1344244.40
	114	651996.62	1344861.73
	115	652447.75	1345503.46
	116	652864.94	1346167.96
	117	653246.58	1346853.05
	118	653592.13	1347557.38
	119	653900.04	1348278.42
	120	654170.34	1349014.91
	121	654401.33	1349763.97
	122	654593.19	1350524.35
	123	654745.09	1351293.60
	124	654856.37	1352069.62
	125	654927.08	1352850.51
	126	654956.76	1353634.08
	1	654945.62	1354418.14
Сектор 4.153	1	641129.50	1351605.71
	2	640947.55	1351515.62
	3	640702.21	1351424.62
	4	640448.71	1351359.78
	5	640189.77	1351321.83
	6	639958.07	1351312.30
	7	639743.76	1351232.80
	8	639490.27	1351167.97
	9	639231.33	1351129.98
	10	638969.89	1351119.22
	11	638708.74	1351135.92
	12	638450.72	1351179.76

Сектор	Характерные точки границ	Координаты, МСК-02, зона 1	
		Х	У
	13	638198.75	1351250.37
	14	637955.52	1351346.97
	15	637723.68	1351468.46
	16	637505.84	1351613.52
	17	637304.35	1351780.58
	18	637121.44	1351967.83
	19	636959.07	1352173.15
	20	636819.06	1352394.38
	21	636702.96	1352629.02
	22	636612.00	1352874.55
	23	636547.25	1353128.20
	24	636509.31	1353387.25
	25	636498.68	1353648.88
	26	636515.46	1353910.19
	27	636559.48	1354168.30
	28	636607.71	1354340.23
	29	636570.43	1354440.89
	30	636117.15	1354440.29
	31	636071.67	1354278.13
	32	636018.86	1353968.37
	33	635998.72	1353654.76
	34	636011.48	1353340.78
	35	636057.00	1353029.87
	36	636134.71	1352725.45
	37	636243.85	1352430.81
	38	636383.20	1352149.19
	39	636551.22	1351883.71
	40	636746.08	1351637.31
	41	636965.58	1351412.62
	42	637207.38	1351212.16
	43	637468.80	1351038.06
	44	637747.04	1350892.31
	45	638038.92	1350776.40
	46	638341.30	1350691.69
	47	638650.94	1350639.10
	48	638964.31	1350619.08
	49	639278.05	1350632.03
	50	639588.75	1350677.62
	51	639892.95	1350755.46
	52	640187.36	1350864.70
	53	640468.76	1351004.06

Сектор	Характерные точки границ	Координаты, МСК-02, зона 1	
		Х	У
	54	640734.02	1351172.07
	55	640980.26	1351366.86
	56	641163.90	1351546.37
	1	641129.50	1351605.71
Сектор 4.154	1	641427.20	1351195.85
	2	641145.80	1351056.50
	3	640851.38	1350947.28
	4	640547.20	1350869.45
	5	640236.47	1350823.85
	6	640057.37	1350816.48
	7	639892.95	1350755.46
	8	639588.75	1350677.62
	9	639278.05	1350632.03
	10	638964.31	1350619.08
	11	638650.94	1350639.10
	12	638341.30	1350691.69
	13	638038.92	1350776.40
	14	637747.04	1350892.31
	15	637468.80	1351038.06
	16	637207.38	1351212.16
	17	636965.58	1351412.62
	18	636746.08	1351637.31
	19	636551.22	1351883.71
	20	636383.20	1352149.19
	21	636243.85	1352430.81
	22	636134.71	1352725.45
	23	636057.00	1353029.87
	24	636011.48	1353340.78
	25	635998.72	1353654.76
	26	636018.86	1353968.37
	27	636071.67	1354278.13
	28	636117.15	1354440.29
	29	635884.44	1354439.98
	30	636105.71	1354824.48
	31	636087.60	1354853.09
	32	636041.20	1354946.96
	33	636004.88	1355045.15
	34	635980.69	1355140.09
	35	635870.82	1355186.24
	36	635818.27	1355081.62
	37	635724.02	1354856.08

Сектор	Характерные точки границ	Координаты, МСК-02, зона 1	
		Х	У
	38	635645.76	1354624.44
	39	635583.84	1354387.98
	40	635538.57	1354147.72
	41	635510.15	1353904.88
	42	635498.75	1353660.64
	43	635504.41	1353416.21
	44	635527.11	1353172.77
	45	635566.72	1352931.52
	46	635623.06	1352693.65
	47	635695.85	1352460.25
	48	635784.77	1352232.55
	49	635889.32	1352011.58
	50	636009.12	1351798.46
	51	636143.39	1351594.24
	52	636291.66	1351399.92
	53	636453.08	1351216.40
	54	636626.85	1351044.56
	55	636812.27	1350885.40
	56	637008.27	1350739.49
	57	637213.99	1350607.62
	58	637428.42	1350490.44
	59	637650.47	1350388.57
	60	637879.14	1350302.35
	61	638113.23	1350232.42
	62	638351.65	1350178.92
	63	638593.16	1350142.24
	64	638836.66	1350122.42
	65	639080.94	1350119.71
	66	639324.81	1350134.04
	67	639567.07	1350165.33
	68	639806.63	1350213.44
	69	640042.19	1350278.11
	70	640272.70	1350359.12
	71	640496.95	1350455.96
	72	640713.92	1350568.19
	73	640922.52	1350695.32
	74	641121.72	1350836.68
	75	641310.66	1350991.51
	76	641488.23	1351159.18
	77	641653.76	1351338.84
	78	641654.56	1351339.84

Сектор	Характерные точки границ	Координаты, МСК-02, зона 1	
		Х	У
	1	641427.20	1351195.85
Сектор 4.155	1	641880.94	1350887.09
	2	641672.34	1350759.98
	3	641455.36	1350647.72
	4	641231.11	1350550.92
	5	641000.59	1350469.89
	6	640765.04	1350405.26
	7	640525.47	1350357.14
	8	640283.20	1350325.88
	9	640157.02	1350318.48
	10	640042.19	1350278.11
	11	639806.63	1350213.44
	12	639567.07	1350165.33
	13	639324.81	1350134.04
	14	639080.94	1350119.71
	15	638836.66	1350122.42
	16	638593.16	1350142.24
	17	638351.65	1350178.92
	18	638113.23	1350232.42
	19	637879.14	1350302.35
	20	637650.47	1350388.57
	21	637428.42	1350490.44
	22	637213.99	1350607.62
	23	637008.27	1350739.49
	24	636812.27	1350885.40
	25	636626.85	1351044.56
	26	636453.08	1351216.40
	27	636291.66	1351399.92
	28	636143.39	1351594.24
	29	636009.12	1351798.46
	30	635889.32	1352011.58
	31	635784.77	1352232.55
	32	635695.85	1352460.25
	33	635623.06	1352693.65
	34	635566.72	1352931.52
	35	635527.11	1353172.77
	36	635504.41	1353416.21
	37	635498.75	1353660.64
	38	635510.15	1353904.88
	39	635538.57	1354147.72
40	635583.84	1354387.98	

Сектор	Характерные точки границ	Координаты, МСК-02, зона 1	
		Х	У
	41	635645.01	1354621.58
	42	635582.01	1354749.02
	43	635527.51	1354896.34
	44	635488.70	1355048.51
	45	635466.00	1355203.93
	46	635459.78	1355358.90
	47	635408.97	1355380.24
	48	635363.96	1355290.67
	49	635256.25	1355032.89
	50	635166.79	1354768.13
	51	635096.04	1354497.85
	52	635044.29	1354223.25
	53	635011.81	1353945.68
	54	634998.75	1353666.52
	55	635005.24	1353387.14
	56	635031.19	1353108.88
	57	635076.47	1352833.14
	58	635140.85	1352561.28
	59	635224.06	1352294.48
	60	635325.68	1352034.24
	61	635445.22	1351781.71
	62	635582.10	1351538.10
	63	635735.58	1351304.68
	64	635905.04	1351082.61
	65	636089.56	1350872.86
	66	636288.17	1350676.48
	67	636500.09	1350494.57
	68	636724.09	1350327.82
	69	636959.22	1350177.11
	70	637204.31	1350043.23
	71	637458.09	1349926.79
	72	637719.43	1349828.27
	73	637986.94	1349748.39
	74	638259.44	1349687.27
	75	638535.47	1349645.34
	76	638813.74	1349622.73
	77	639092.92	1349619.61
	78	639371.62	1349636.06
	79	639648.49	1349671.83
	80	639922.26	1349726.83
	81	640191.48	1349800.74

Сектор	Характерные точки границ	Координаты, МСК-02, зона 1	
		Х	У
	82	640454.88	1349893.38
	83	640711.18	1350004.05
	84	640959.15	1350132.36
	85	641197.52	1350277.64
	86	641425.15	1350439.22
	87	641641.08	1350616.14
	88	641843.98	1350807.81
	89	641985.12	1350961.01
	1	641880.94	1350887.09
Сектор 4.156	1	642155.93	1350469.40
	2	641917.55	1350324.10
	3	641669.57	1350195.83
	4	641413.27	1350085.17
	5	641149.86	1349992.54
	6	640880.64	1349918.66
	7	640606.87	1349863.65
	8	640329.99	1349827.87
	9	640256.28	1349823.54
	10	640191.48	1349800.74
	11	639922.26	1349726.83
	12	639648.49	1349671.83
	13	639371.62	1349636.06
	14	639092.92	1349619.61
	15	638813.74	1349622.73
	16	638535.47	1349645.34
	17	638259.44	1349687.27
	18	637986.94	1349748.39
	19	637719.43	1349828.27
	20	637458.09	1349926.79
	21	637204.31	1350043.23
	22	636959.22	1350177.11
	23	636724.09	1350327.82
	24	636500.09	1350494.57
	25	636288.17	1350676.48
	26	636089.56	1350872.86
	27	635905.04	1351082.61
	28	635735.58	1351304.68
	29	635582.10	1351538.10
	30	635445.22	1351781.71
	31	635325.68	1352034.24
	32	635224.06	1352294.48

Сектор	Характерные точки границ	Координаты, МСК-02, зона 1	
		Х	У
	33	635140.85	1352561.28
	34	635076.47	1352833.14
	35	635031.19	1353108.88
	36	635005.24	1353387.14
	37	634998.75	1353666.52
	38	635011.81	1353945.68
	39	635044.29	1354223.25
	40	635096.04	1354497.85
	41	635166.79	1354768.13
	42	635256.25	1355032.89
	43	635363.96	1355290.67
	44	635408.97	1355380.24
	45	634947.13	1355574.27
	46	634909.69	1355499.76
	47	634788.51	1355209.71
	48	634687.82	1354911.83
	49	634608.24	1354607.73
	50	634550.03	1354298.79
	51	634513.44	1353986.48
	52	634498.79	1353672.39
	53	634506.05	1353358.06
	54	634535.29	1353044.98
	55	634586.22	1352734.74
	56	634658.63	1352428.87
	57	634752.29	1352128.70
	58	634866.62	1351835.90
	59	635001.09	1351551.77
	60	635155.12	1351277.72
	61	635327.79	1351015.08
	62	635518.44	1350765.23
	63	635726.04	1350529.25
	64	635949.49	1350308.32
	65	636187.91	1350103.68
	66	636439.93	1349916.06
	67	636704.46	1349746.52
	68	636980.21	1349595.93
	69	637265.72	1349464.95
	70	637559.75	1349354.15
	71	637860.73	1349264.26
	72	638167.28	1349195.53
	73	638477.83	1349148.40

Сектор	Характерные точки границ	Координаты, МСК-02, зона 1	
		Х	У
	74	638790.89	1349122.99
	75	639104.95	1349119.53
	76	639418.50	1349138.03
	77	639729.97	1349178.30
	78	640037.96	1349240.22
	79	640340.81	1349323.39
	80	640637.14	1349427.61
	81	640925.44	1349552.17
	82	641204.39	1349696.52
	83	641472.56	1349859.97
	84	641728.64	1350041.73
	85	641971.50	1350240.84
	86	642199.78	1350456.42
	87	642317.03	1350583.73
	1	642155.93	1350469.40
Сектор 4.157	1	642430.95	1350051.73
	2	642162.77	1349888.27
	3	641883.81	1349743.91
	4	641595.51	1349619.39
	5	641299.18	1349515.19
	6	640996.31	1349432.03
	7	640688.33	1349370.13
	8	640376.86	1349329.88
	9	640355.73	1349328.64
	10	640340.81	1349323.39
	11	640037.96	1349240.22
	12	639729.97	1349178.30
	13	639418.50	1349138.03
	14	639104.95	1349119.53
	15	638790.89	1349122.99
	16	638477.83	1349148.40
	17	638167.28	1349195.53
	18	637860.73	1349264.26
	19	637559.75	1349354.15
	20	637265.72	1349464.95
	21	636980.21	1349595.93
	22	636704.46	1349746.52
	23	636439.93	1349916.06
	24	636187.91	1350103.68
	25	635949.49	1350308.32
	26	635726.04	1350529.25

Сектор	Характерные точки границ	Координаты, МСК-02, зона 1	
		X	Y
	27	635518.44	1350765.23
	28	635327.79	1351015.08
	29	635155.12	1351277.72
	30	635001.09	1351551.77
	31	634866.62	1351835.90
	32	634752.29	1352128.70
	33	634658.63	1352428.87
	34	634586.22	1352734.74
	35	634535.29	1353044.98
	36	634506.05	1353358.06
	37	634498.79	1353672.39
	38	634513.44	1353986.48
	39	634550.03	1354298.79
	40	634608.24	1354607.73
	41	634687.82	1354911.83
	42	634788.51	1355209.71
	43	634909.69	1355499.76
	44	634947.13	1355574.27
	45	634485.27	1355768.34
	46	634455.40	1355708.89
	47	634320.76	1355386.58
	48	634208.89	1355055.58
	49	634120.42	1354717.65
	50	634055.75	1354374.34
	51	634015.10	1354027.29
	52	633998.79	1353678.27
	53	634006.89	1353328.98
	54	634039.37	1352981.08
	55	634095.96	1352636.34
	56	634176.45	1352296.43
	57	634280.51	1351962.89
	58	634407.54	1351637.50
	59	634556.98	1351321.78
	60	634728.15	1351017.25
	61	634920.02	1350725.43
	62	635131.89	1350447.80
	63	635362.54	1350185.58
	64	635610.84	1349940.11
	65	635875.79	1349712.73
	66	636155.85	1349504.28
	67	636449.77	1349315.91

Сектор	Характерные точки границ	Координаты, МСК-02, зона 1	
		X	Y
	68	636756.18	1349148.58
	69	637073.43	1349003.06
	70	637400.12	1348879.98
	71	637734.55	1348780.13
	72	638075.20	1348703.77
	73	638420.25	1348651.42
	74	638768.09	1348623.23
	75	639117.06	1348619.41
	76	639465.42	1348640.02
	77	639811.51	1348684.75
	78	640153.68	1348753.60
	79	640490.17	1348846.05
	80	640819.45	1348961.87
	81	641139.76	1349100.26
	82	641449.68	1349260.69
	83	641747.64	1349442.33
	84	642032.13	1349644.31
	85	642301.98	1349865.53
	86	642555.61	1350105.09
	87	642648.97	1350206.45
	1	642430.95	1350051.73
Сектор 4.158	1	642706.01	1349634.06
	2	642408.04	1349452.43
	3	642098.11	1349292.03
	4	641777.80	1349153.65
	5	641448.51	1349037.84
	6	641112.05	1348945.40
	7	640769.84	1348876.59
	8	640451.45	1348835.41
	9	640153.68	1348753.60
	10	639811.51	1348684.75
	11	639465.42	1348640.02
	12	639117.06	1348619.41
	13	638768.09	1348623.23
	14	638420.25	1348651.42
	15	638075.20	1348703.77
	16	637734.55	1348780.13
	17	637400.12	1348879.98
	18	637073.43	1349003.06
	19	636756.18	1349148.58
	20	636449.77	1349315.91

Сектор	Характерные точки границ	Координаты, МСК-02, зона 1	
		Х	У
	21	636155.85	1349504.28
	22	635875.79	1349712.73
	23	635610.84	1349940.11
	24	635362.54	1350185.58
	25	635131.89	1350447.80
	26	634920.02	1350725.43
	27	634728.15	1351017.25
	28	634556.98	1351321.78
	29	634407.54	1351637.50
	30	634280.51	1351962.89
	31	634176.45	1352296.43
	32	634095.96	1352636.34
	33	634039.37	1352981.08
	34	634006.89	1353328.98
	35	633998.79	1353678.27
	36	634015.10	1354027.29
	37	634055.75	1354374.34
	38	634120.42	1354717.65
	39	634208.89	1355055.58
	40	634320.76	1355386.58
	41	634455.40	1355708.89
	42	634485.27	1355768.34
	43	634429.34	1355791.84
	44	634419.43	1355786.96
	45	634321.26	1355750.63
	46	634219.83	1355724.78
	47	634116.24	1355709.69
	48	634011.67	1355705.47
	49	633914.96	1355711.75
	50	633853.01	1355563.48
	51	633729.93	1355199.34
	52	633632.63	1354827.59
	53	633561.47	1354449.90
	54	633516.76	1354068.11
	55	633498.83	1353684.15
	56	633507.73	1353299.88
	57	633543.45	1352917.15
	58	633605.71	1352537.90
	59	633694.25	1352163.96
	60	633808.74	1351797.03
	61	633948.50	1351439.09

Сектор	Характерные точки границ	Координаты, МСК-02, зона 1	
		Х	У
	62	634112.88	1351091.75
	63	634301.18	1350756.75
	64	634512.27	1350435.71
	65	634745.33	1350130.32
	66	634999.10	1349841.86
	67	635272.25	1349571.84
	68	635563.71	1349321.68
	69	635871.77	1349092.41
	70	636195.12	1348885.21
	71	636532.17	1348701.16
	72	636881.16	1348541.12
	73	637240.56	1348405.75
	74	637608.44	1348295.92
	75	637983.14	1348211.98
	76	638362.69	1348154.42
	77	638745.34	1348123.44
	78	639129.20	1348119.28
	79	639512.39	1348141.94
	80	639893.10	1348191.24
	81	640269.49	1348266.96
	82	640639.61	1348368.70
	83	641001.78	1348496.15
	84	641354.13	1348648.37
	85	641695.03	1348824.86
	86	642022.75	1349024.70
	87	642335.69	1349246.89
	88	642632.50	1349490.23
	89	642911.46	1349753.77
	90	642980.93	1349829.23
	1	642706.01	1349634.06
Сектор 4.159	1	643294.05	1349438.60
	2	642981.11	1349216.42
	3	642653.37	1349016.59
	4	642312.46	1348840.13
	5	641960.10	1348687.87
	6	641597.93	1348560.49
	7	641227.80	1348458.77
	8	640851.40	1348383.03
	9	640549.83	1348344.02
	10	640269.49	1348266.96
	11	639893.10	1348191.24

Сектор	Характерные точки границ	Координаты, МСК-02, зона 1	
		Х	У
	12	639512.39	1348141.94
	13	639129.20	1348119.28
	14	638745.34	1348123.44
	15	638362.69	1348154.42
	16	637983.14	1348211.98
	17	637608.44	1348295.92
	18	637240.56	1348405.75
	19	636881.16	1348541.12
	20	636532.17	1348701.16
	21	636195.12	1348885.21
	22	635871.77	1349092.41
	23	635563.71	1349321.68
	24	635272.25	1349571.84
	25	634999.10	1349841.86
	26	634745.33	1350130.32
	27	634512.27	1350435.71
	28	634301.18	1350756.75
	29	634112.88	1351091.75
	30	633948.50	1351439.09
	31	633808.74	1351797.03
	32	633694.25	1352163.96
	33	633605.71	1352537.90
	34	633543.45	1352917.15
	35	633507.73	1353299.88
	36	633498.83	1353684.15
	37	633516.76	1354068.11
	38	633561.47	1354449.90
	39	633632.63	1354827.59
	40	633729.93	1355199.34
	41	633853.01	1355563.48
	42	633914.96	1355711.75
	43	633907.21	1355712.26
	44	633804.02	1355729.89
	45	633703.25	1355758.21
	46	633605.99	1355796.93
	47	633513.32	1355845.60
	48	633447.53	1355889.46
	49	633385.27	1355740.42
	50	633251.00	1355343.16
	51	633144.84	1354937.55
	52	633067.19	1354525.49

Сектор	Характерные точки границ	Координаты, МСК-02, зона 1	
		Х	У
	53	633018.42	1354108.94
	54	632998.83	1353690.02
	55	633008.57	1353270.78
	56	633047.53	1352853.20
	57	633115.48	1352439.43
	58	633212.08	1352031.44
	59	633336.97	1351631.13
	60	633489.44	1351240.62
	61	633668.79	1350861.66
	62	633874.24	1350496.17
	63	634104.54	1350145.96
	64	634358.80	1349812.76
	65	634635.66	1349498.06
	66	634933.67	1349203.50
	67	635251.64	1348930.61
	68	635587.73	1348680.49
	69	635940.52	1348454.49
	70	636308.22	1348253.69
	71	636688.96	1348079.13
	72	637081.03	1347931.43
	73	637482.36	1347811.69
	74	637891.14	1347720.14
	75	638305.21	1347657.42
	76	638722.65	1347623.62
	77	639141.39	1347619.09
	78	639559.44	1347643.90
	79	639974.74	1347697.67
	80	640385.34	1347780.31
	81	640789.10	1347891.35
	82	641184.18	1348030.37
	83	641568.52	1348196.53
	84	641940.40	1348389.03
	85	642297.91	1348607.07
	86	642639.25	1348849.48
	87	642963.04	1349114.97
	88	643267.34	1349402.49
	89	643320.73	1349460.48
	1	643294.05	1349438.60
Сектор 4.160	1	643597.59	1349041.18
	2	643256.24	1348798.79
	3	642898.72	1348580.77

Сектор	Характерные точки границ	Координаты, МСК-02, зона 1	
		Х	У
	4	642526.83	1348388.27
	5	642142.48	1348222.14
	6	641747.39	1348083.08
	7	641343.63	1347972.13
	8	640933.02	1347889.50
	9	640648.15	1347852.58
	10	640385.34	1347780.31
	11	639974.74	1347697.67
	12	639559.44	1347643.90
	13	639141.39	1347619.09
	14	638722.65	1347623.62
	15	638305.21	1347657.42
	16	637891.14	1347720.14
	17	637482.36	1347811.69
	18	637081.03	1347931.43
	19	636688.96	1348079.13
	20	636308.22	1348253.69
	21	635940.52	1348454.49
	22	635587.73	1348680.49
	23	635251.64	1348930.61
	24	634933.67	1349203.50
	25	634635.66	1349498.06
	26	634358.80	1349812.76
	27	634104.54	1350145.96
	28	633874.24	1350496.17
	29	633668.79	1350861.66
	30	633489.44	1351240.62
	31	633336.97	1351631.13
	32	633212.08	1352031.44
	33	633115.48	1352439.43
	34	633047.53	1352853.20
	35	633008.57	1353270.78
	36	632998.83	1353690.02
	37	633018.42	1354108.94
	38	633067.19	1354525.49
	39	633144.84	1354937.55
	40	633251.00	1355343.16
	41	633385.27	1355740.42
	42	633447.53	1355889.46
	43	633426.22	1355903.69
	44	633345.69	1355970.56

Сектор	Характерные точки границ	Координаты, МСК-02, зона 1	
		Х	У
	45	633272.61	1356045.50
	46	633207.71	1356127.67
	47	633151.79	1356216.18
	48	633105.41	1356310.05
	49	633094.38	1356339.93
	50	633092.65	1356336.51
	51	632917.53	1355917.41
	52	632772.06	1355486.97
	53	632657.02	1355047.53
	54	632572.91	1354601.09
	55	632520.06	1354149.78
	56	632498.87	1353695.90
	57	632509.39	1353241.67
	58	632551.62	1352789.24
	59	632625.21	1352340.95
	60	632729.88	1351898.92
	61	632865.20	1351465.19
	62	633030.42	1351042.09
	63	633224.72	1350631.55
	64	633447.32	1350235.57
	65	633696.82	1349856.12
	66	633972.28	1349495.15
	67	634272.25	1349154.22
	68	634595.11	1348835.10
	69	634939.62	1348539.48
	70	635303.73	1348268.53
	71	635685.92	1348023.66
	72	636084.30	1347806.20
	73	636496.79	1347617.07
	74	636921.54	1347457.11
	75	637356.35	1347327.38
	76	637799.19	1347228.29
	77	638247.79	1347160.33
	78	638700.01	1347123.76
	79	639153.64	1347118.91
	80	639606.52	1347145.79
	81	640056.43	1347204.09
	82	640501.22	1347293.66
	83	640938.63	1347413.99
	84	641366.63	1347564.64
	85	641782.97	1347744.63

Сектор	Характерные точки границ	Координаты, МСК-02, зона 1	
		Х	У
	86	642185.83	1347953.28
	87	642573.07	1348189.47
	88	642942.87	1348452.11
	89	643293.59	1348739.75
	90	643623.22	1349051.19
	91	643664.56	1349096.10
	1	643597.59	1349041.18
Сектор 4.161	1	643901.20	1348643.81
	2	643531.39	1348381.17
	3	643144.13	1348144.95
	4	642741.27	1347936.37
	5	642324.91	1347756.41
	6	641896.91	1347605.72
	7	641459.49	1347485.47
	8	641014.69	1347395.90
	9	640746.69	1347361.19
	10	640501.22	1347293.66
	11	640056.43	1347204.09
	12	639606.52	1347145.79
	13	639153.64	1347118.91
	14	638700.01	1347123.76
	15	638247.79	1347160.33
	16	637799.19	1347228.29
	17	637356.35	1347327.38
	18	636921.54	1347457.11
	19	636496.79	1347617.07
	20	636084.30	1347806.20
	21	635685.92	1348023.66
	22	635303.73	1348268.53
	23	634939.62	1348539.48
	24	634595.11	1348835.10
	25	634272.25	1349154.22
	26	633972.28	1349495.15
	27	633696.82	1349856.12
	28	633447.32	1350235.57
	29	633224.72	1350631.55
	30	633030.42	1351042.09
	31	632865.20	1351465.19
	32	632729.88	1351898.92
	33	632625.21	1352340.95
	34	632551.62	1352789.24

Сектор	Характерные точки границ	Координаты, МСК-02, зона 1	
		Х	У
	35	632509.39	1353241.67
	36	632498.87	1353695.90
	37	632520.06	1354149.78
	38	632572.91	1354601.09
	39	632657.02	1355047.53
	40	632772.06	1355486.97
	41	632917.53	1355917.41
	42	633092.65	1356336.51
	43	633094.38	1356339.93
	44	633069.12	1356408.26
	45	633043.30	1356509.71
	46	633028.19	1356613.29
	47	633024.00	1356717.92
	48	633030.79	1356822.40
	49	633048.46	1356925.60
	50	633076.80	1357026.37
	51	633115.52	1357123.65
	52	633164.21	1357216.34
	53	633222.31	1357303.43
	54	633289.23	1357383.97
	55	633364.15	1357457.05
	56	633446.31	1357521.91
	57	633534.83	1357577.82
	58	633628.69	1357624.18
	59	633718.07	1357657.22
	60	633720.89	1357700.67
	61	633738.59	1357803.84
	62	633766.94	1357904.61
	63	633805.68	1358001.89
	64	633854.39	1358094.56
	65	633912.51	1358181.65
	66	633979.44	1358262.16
	67	634054.38	1358335.25
	68	634136.56	1358400.08
	69	634225.08	1358455.98
	70	634318.95	1358502.32
	71	634417.15	1358538.59
	72	634518.59	1358564.39
	73	634622.19	1358579.43
	74	634726.79	1358583.58
	75	634797.81	1358578.94

Сектор	Характерные точки границ	Координаты, МСК-02, зона 1	
		Х	У
	76	635060.17	1358793.57
	77	635430.56	1359055.88
	78	635818.40	1359291.70
	79	636221.79	1359499.75
	80	636638.62	1359679.12
	81	637067.02	1359829.06
	82	637504.77	1359948.54
	83	637949.82	1360037.19
	84	638204.07	1360069.60
	85	638463.61	1360140.42
	86	638908.67	1360229.12
	87	639358.75	1360286.48
	88	639811.72	1360312.33
	89	640265.38	1360306.49
	90	640717.48	1360268.95
	91	641165.89	1360200.06
	92	641608.46	1360100.02
	93	641741.70	1360059.98
	94	641701.80	1360078.36
	95	641244.86	1360251.45
	96	640776.99	1360392.08
	97	640300.38	1360499.84
	98	639817.49	1360574.06
	99	639330.59	1360614.46
	100	638842.05	1360620.78
	101	638354.24	1360592.91
	102	637869.54	1360531.17
	103	637390.21	1360435.68
	104	636918.81	1360307.06
	105	636457.43	1360145.63
	106	636008.49	1359952.49
	107	635574.07	1359728.41
	108	635156.38	1359474.52
	109	634757.44	1359192.00
	110	634379.05	1358882.45
	111	634023.34	1358547.05
	112	633691.73	1358187.58
	113	633385.97	1357805.90
	114	633107.71	1357403.66
	115	632858.01	1356982.92
	116	632638.40	1356545.79

Сектор	Характерные точки границ	Координаты, МСК-02, зона 1	
		Х	У
	117	632449.80	1356094.42
	118	632293.14	1355630.84
	119	632169.24	1355157.53
	120	632078.63	1354676.70
	121	632021.72	1354190.62
	122	631998.90	1353701.78
	123	632010.23	1353212.55
	124	632055.70	1352725.27
	125	632134.98	1352242.44
	126	632247.72	1351766.36
	127	632393.44	1351299.22
	128	632571.38	1350843.53
	129	632780.66	1350401.38
	130	633020.39	1349974.89
	131	633289.13	1349566.23
	132	633585.82	1349177.47
	133	633908.88	1348810.31
	134	634256.61	1348466.64
	135	634627.62	1348148.29
	136	635019.80	1347856.47
	137	635431.40	1347592.83
	138	635860.42	1347358.61
	139	636304.68	1347154.97
	140	636762.13	1346982.74
	141	637230.37	1346843.07
	142	637707.32	1346736.34
	143	638190.42	1346663.22
	144	638677.43	1346623.89
	145	639165.97	1346618.71
	146	639653.68	1346647.65
	147	640138.17	1346710.49
	148	640617.18	1346807.01
	149	641088.22	1346936.58
	150	641549.09	1347098.87
	151	641997.48	1347292.81
	152	642431.28	1347517.49
	153	642848.30	1347771.89
	154	643246.51	1348054.75
	155	643624.19	1348364.49
	156	643979.16	1348699.95
	157	644008.34	1348731.67

Сектор	Характерные точки границ	Координаты, МСК-02, зона 1	
		Х	У
	1	643901.20	1348643.81
Сектор 4.162	1	644204.81	1348246.39
	2	643806.60	1347963.57
	3	643389.56	1347709.20
	4	642955.75	1347484.49
	5	642507.36	1347290.62
	6	642046.47	1347128.36
	7	641575.43	1346998.80
	8	641096.42	1346902.31
	9	640845.22	1346869.74
	10	640617.18	1346807.01
	11	640138.17	1346710.49
	12	639653.68	1346647.65
	13	639165.97	1346618.71
	14	638677.43	1346623.89
	15	638190.42	1346663.22
	16	637707.32	1346736.34
	17	637230.37	1346843.07
	18	636762.13	1346982.74
	19	636304.68	1347154.97
	20	635860.42	1347358.61
	21	635431.40	1347592.83
	22	635019.80	1347856.47
	23	634627.62	1348148.29
	24	634256.61	1348466.64
	25	633908.88	1348810.31
	26	633585.82	1349177.47
	27	633289.13	1349566.23
	28	633020.39	1349974.89
	29	632780.66	1350401.38
	30	632571.38	1350843.53
	31	632393.44	1351299.22
	32	632247.72	1351766.36
	33	632134.98	1352242.44
	34	632055.70	1352725.27
	35	632010.23	1353212.55
	36	631998.90	1353701.78
	37	632021.72	1354190.62
	38	632078.63	1354676.70
	39	632169.24	1355157.53
	40	632293.14	1355630.84

Сектор	Характерные точки границ	Координаты, МСК-02, зона 1	
		Х	У
	41	632449.80	1356094.42
	42	632638.40	1356545.79
	43	632858.01	1356982.92
	44	633107.71	1357403.66
	45	633385.97	1357805.90
	46	633691.73	1358187.58
	47	634023.34	1358547.05
	48	634379.05	1358882.45
	49	634757.44	1359192.00
	50	635156.38	1359474.52
	51	635574.07	1359728.41
	52	636008.49	1359952.49
	53	636457.43	1360145.63
	54	636918.81	1360307.06
	55	637390.21	1360435.68
	56	637869.54	1360531.17
	57	638106.14	1360561.30
	58	638349.08	1360627.58
	59	638828.42	1360723.03
	60	639313.11	1360784.77
	61	639800.92	1360812.67
	62	640289.47	1360806.33
	63	640776.37	1360765.85
	64	641259.25	1360691.60
	65	641735.86	1360583.82
	66	641918.73	1360528.85
	67	641895.25	1360539.66
	68	641405.66	1360725.15
	69	640904.42	1360875.88
	70	640393.77	1360991.34
	71	639876.38	1361070.92
	72	639354.71	1361114.33
	73	638831.28	1361121.09
	74	638308.60	1361091.29
	75	637789.29	1361025.18
	76	637275.73	1360922.87
	77	636770.62	1360785.10
	78	636276.26	1360612.18
	79	635795.27	1360405.28
	80	635329.79	1360165.22
	81	634882.22	1359893.17

Сектор	Характерные точки границ	Координаты, МСК-02, зона 1	
		Х	У
	82	634454.78	1359590.54
	83	634049.31	1359258.83
	84	633668.16	1358899.47
	85	633312.83	1358514.27
	86	632985.22	1358105.31
	87	632687.06	1357674.33
	88	632419.52	1357223.53
	89	632184.19	1356755.12
	90	631982.08	1356271.46
	91	631814.20	1355774.71
	92	631681.46	1355267.56
	93	631584.36	1354752.32
	94	631523.38	1354231.47
	95	631498.91	1353707.65
	96	631511.07	1353183.42
	97	631559.79	1352661.28
	98	631644.75	1352143.90
	99	631765.54	1351633.78
	100	631921.69	1351133.22
	101	632112.38	1350644.95
	102	632336.63	1350171.14
	103	632593.50	1349714.19
	104	632881.45	1349276.32
	105	633199.36	1348859.78
	106	633545.52	1348466.34
	107	633918.11	1348098.11
	108	634315.67	1347756.98
	109	634735.87	1347444.39
	110	635176.91	1347161.89
	111	635636.61	1346910.96
	112	636112.60	1346692.82
	113	636602.75	1346508.32
	114	637104.47	1346358.72
	115	637615.48	1346244.35
	116	638133.08	1346166.06
	117	638654.90	1346123.98
	118	639178.33	1346118.42
	119	639700.87	1346149.55
	120	640219.97	1346216.93
	121	640733.19	1346320.35
	122	641237.83	1346459.22

Сектор	Характерные точки границ	Координаты, МСК-02, зона 1	
		Х	У
	123	641731.64	1346633.16
	124	642212.00	1346840.93
	125	642676.80	1347081.70
	126	643123.57	1347354.31
	127	643550.20	1347657.37
	128	643954.83	1347989.30
	129	644335.12	1348348.70
	130	644352.23	1348367.30
	1	644204.81	1348246.39
Сектор 4.163	1	644508.49	1347849.03
	2	644081.85	1347545.99
	3	643635.03	1347273.41
	4	643170.25	1347032.66
	5	642689.88	1346824.91
	6	642196.06	1346651.00
	7	641691.42	1346512.15
	8	641178.19	1346408.69
	9	640943.73	1346378.29
	10	640733.19	1346320.35
	11	640219.97	1346216.93
	12	639700.87	1346149.55
	13	639178.33	1346118.42
	14	638654.90	1346123.98
	15	638133.08	1346166.06
	16	637615.48	1346244.35
	17	637104.47	1346358.72
	18	636602.75	1346508.32
	19	636112.60	1346692.82
	20	635636.61	1346910.96
	21	635176.91	1347161.89
	22	634735.87	1347444.39
	23	634315.67	1347756.98
	24	633918.11	1348098.11
	25	633545.52	1348466.34
	26	633199.36	1348859.78
	27	632881.45	1349276.32
	28	632593.50	1349714.19
	29	632336.63	1350171.14
	30	632112.38	1350644.95
	31	631921.69	1351133.22
	32	631765.54	1351633.78

Сектор	Характерные точки границ	Координаты, МСК-02, зона 1	
		Х	У
	33	631644.75	1352143.90
	34	631559.79	1352661.28
	35	631511.07	1353183.42
	36	631498.91	1353707.65
	37	631523.38	1354231.47
	38	631584.36	1354752.32
	39	631681.46	1355267.56
	40	631814.20	1355774.71
	41	631982.08	1356271.46
	42	632184.19	1356755.12
	43	632419.52	1357223.53
	44	632687.06	1357674.33
	45	632985.22	1358105.31
	46	633312.83	1358514.27
	47	633668.16	1358899.47
	48	634049.31	1359258.83
	49	634454.78	1359590.54
	50	634882.22	1359893.17
	51	635329.79	1360165.22
	52	635795.27	1360405.28
	53	636276.26	1360612.18
	54	636770.62	1360785.10
	55	637275.73	1360922.87
	56	637789.29	1361025.18
	57	638008.07	1361053.03
	58	638234.62	1361114.83
	59	638748.19	1361217.07
	60	639267.53	1361283.14
	61	639790.18	1361312.98
	62	640313.61	1361306.14
	63	640835.28	1361262.70
	64	641352.67	1361183.16
	65	641863.31	1361067.62
	66	642095.83	1360997.68
	67	642088.75	1361000.95
	68	641566.54	1361198.87
	69	641031.88	1361359.69
	70	640487.21	1361482.92
	71	639935.33	1361567.86
	72	639378.89	1361614.16
	73	638820.55	1361621.43

Сектор	Характерные точки границ	Координаты, МСК-02, зона 1	
		Х	У
	74	638263.05	1361589.71
	75	637709.10	1361519.18
	76	637161.28	1361410.15
	77	636622.48	1361263.20
	78	636095.17	1361078.80
	79	635582.06	1360858.14
	80	635085.52	1360602.11
	81	634608.09	1360311.93
	82	634152.14	1359989.08
	83	633719.59	1359635.27
	84	633313.00	1359251.91
	85	632933.96	1358841.06
	86	632584.49	1358404.83
	87	632266.43	1357945.07
	88	631981.01	1357464.16
	89	631729.96	1356964.52
	90	631514.36	1356448.54
	91	631335.29	1355918.63
	92	631193.65	1355377.61
	93	631090.11	1354827.96
	94	631025.05	1354272.32
	95	630998.94	1353713.53
	96	631011.91	1353154.29
	97	631063.90	1352597.28
	98	631154.50	1352045.35
	99	631283.38	1351501.15
	100	631449.95	1350967.19
	101	631653.36	1350446.28
	102	631892.59	1349940.89
	103	632166.63	1349453.41
	104	632473.79	1348986.31
	105	632812.91	1348541.98
	106	633182.19	1348122.35
	107	633579.65	1347729.54
	108	634003.76	1347365.66
	109	634451.98	1347032.19
	110	634922.44	1346730.88
	111	635412.82	1346463.25
	112	635920.59	1346230.60
	113	636443.41	1346033.84
	114	636978.59	1345874.26

Сектор	Характерные точки границ	Координаты, МСК-02, зона 1	
		Х	У
	115	637523.69	1345752.39
	116	638075.82	1345668.86
	117	638632.40	1345624.03
	118	639190.75	1345618.17
	119	639748.11	1345651.37
	120	640301.83	1345723.31
	121	640849.23	1345833.67
	122	641387.51	1345981.87
	123	641914.23	1346167.46
	124	642426.59	1346389.06
	125	642922.33	1346645.94
	126	643398.87	1346936.75
	127	643853.90	1347260.05
	128	644285.49	1347614.12
	129	644691.11	1347997.51
	130	644696.05	1348002.89
	1	644508.49	1347849.03
Сектор 4.164	1	644812.17	1347451.70
	2	644357.13	1347128.43
	3	643880.57	1346837.63
	4	643384.82	1346580.78
	5	642872.45	1346359.12
	6	642345.72	1346173.64
	7	641807.43	1346025.47
	8	641260.03	1345915.13
	9	641042.43	1345886.86
	10	640849.23	1345833.67
	11	640301.83	1345723.31
	12	639748.11	1345651.37
	13	639190.75	1345618.17
	14	638632.40	1345624.03
	15	638075.82	1345668.86
	16	637523.69	1345752.39
	17	636978.59	1345874.26
	18	636443.41	1346033.84
	19	635920.59	1346230.60
	20	635412.82	1346463.25
	21	634922.44	1346730.88
	22	634451.98	1347032.19
	23	634003.76	1347365.66
	24	633579.65	1347729.54

Сектор	Характерные точки границ	Координаты, МСК-02, зона 1	
		Х	У
	25	633182.19	1348122.35
	26	632812.91	1348541.98
	27	632473.79	1348986.31
	28	632166.63	1349453.41
	29	631892.59	1349940.89
	30	631653.36	1350446.28
	31	631449.95	1350967.19
	32	631283.38	1351501.15
	33	631154.50	1352045.35
	34	631063.90	1352597.28
	35	631011.91	1353154.29
	36	630998.94	1353713.53
	37	631025.05	1354272.32
	38	631090.11	1354827.96
	39	631193.65	1355377.61
	40	631335.29	1355918.63
	41	631514.36	1356448.54
	42	631729.96	1356964.52
	43	631981.01	1357464.16
	44	632266.43	1357945.07
	45	632584.49	1358404.83
	46	632933.96	1358841.06
	47	633313.00	1359251.91
	48	633719.59	1359635.27
	49	634152.14	1359989.08
	50	634608.09	1360311.93
	51	635085.52	1360602.11
	52	635582.06	1360858.14
	53	636095.17	1361078.80
	54	636622.48	1361263.20
	55	637161.28	1361410.15
	56	637709.10	1361519.18
	57	637909.88	1361544.75
	58	638120.19	1361602.07
	59	638668.02	1361711.12
	60	639221.97	1361781.56
	61	639779.50	1361813.33
	62	640337.81	1361805.96
	63	640894.28	1361759.64
	64	641446.13	1361674.67
	65	641990.79	1361551.43

Сектор	Характерные точки границ	Координаты, МСК-02, зона 1	
		Х	У
	66	642263.97	1361469.24
	67	641727.46	1361672.58
	68	641159.41	1361843.52
	69	640580.71	1361974.50
	70	639994.36	1362064.75
	71	639403.15	1362114.02
	72	638809.89	1362121.87
	73	638217.55	1362088.15
	74	637628.95	1362013.29
	75	637046.90	1361897.43
	76	636474.42	1361741.42
	77	635914.10	1361545.45
	78	635368.92	1361311.05
	79	634841.31	1361038.99
	80	634334.01	1360730.70
	81	633849.52	1360387.69
	82	633389.94	1360011.79
	83	632957.90	1359604.44
	84	632555.14	1359167.92
	85	632183.77	1358704.35
	86	631845.79	1358215.83
	87	631542.51	1357704.83
	88	631275.76	1357173.92
	89	631046.68	1356625.65
	90	630856.36	1356062.56
	91	630705.88	1355487.66
	92	630595.84	1354903.61
	93	630526.69	1354313.19
	94	630498.95	1353719.40
	95	630512.73	1353125.15
	96	630567.99	1352533.26
	97	630664.27	1351946.77
	98	630801.21	1351368.52
	99	630978.24	1350801.11
	100	631194.37	1350247.62
	101	631448.57	1349710.59
	102	631739.74	1349192.61
	103	632066.15	1348696.29
	104	632426.52	1348224.12
	105	632818.90	1347778.25
	106	633241.24	1347360.89

Сектор	Характерные точки границ	Координаты, МСК-02, зона 1	
		Х	У
	107	633691.85	1346974.29
	108	634168.13	1346619.98
	109	634668.04	1346299.87
	110	635189.10	1346015.48
	111	635728.60	1345768.34
	112	636284.15	1345559.25
	113	636852.79	1345389.82
	114	637431.95	1345260.31
	115	638018.61	1345171.63
	116	638609.98	1345123.99
	117	639203.24	1345117.89
	118	639795.43	1345153.23
	119	640383.73	1345229.67
	120	640965.34	1345347.00
	121	641537.25	1345504.51
	122	642096.84	1345701.68
	123	642641.22	1345937.27
	124	643167.90	1346210.17
	125	643674.22	1346519.21
	126	644157.66	1346862.75
	127	644616.19	1347238.93
	128	645031.95	1347631.98
	1	644812.17	1347451.70
Сектор 4.165	1	645115.92	1347054.38
	2	644632.46	1346710.87
	3	644126.12	1346401.86
	4	643599.44	1346128.97
	5	643055.04	1345893.42
	6	642495.44	1345696.27
	7	641923.52	1345538.77
	8	641341.88	1345421.48
	9	641141.07	1345395.40
	10	640965.34	1345347.00
	11	640383.73	1345229.67
	12	639795.43	1345153.23
	13	639203.24	1345117.89
	14	638609.98	1345123.99
	15	638018.61	1345171.63
	16	637431.95	1345260.31
	17	636852.79	1345389.82
	18	636284.15	1345559.25

Сектор	Характерные точки границ	Координаты, МСК-02, зона 1	
		Х	У
	19	635728.60	1345768.34
	20	635189.10	1346015.48
	21	634668.04	1346299.87
	22	634168.13	1346619.98
	23	633691.85	1346974.29
	24	633241.24	1347360.89
	25	632818.90	1347778.25
	26	632426.52	1348224.12
	27	632066.15	1348696.29
	28	631739.74	1349192.61
	29	631448.57	1349710.59
	30	631194.37	1350247.62
	31	630978.24	1350801.11
	32	630801.21	1351368.52
	33	630664.27	1351946.77
	34	630567.99	1352533.26
	35	630512.73	1353125.15
	36	630498.95	1353719.40
	37	630526.69	1354313.19
	38	630595.84	1354903.61
	39	630705.88	1355487.66
	40	630856.36	1356062.56
	41	631046.68	1356625.65
	42	631275.76	1357173.92
	43	631542.51	1357704.83
	44	631845.79	1358215.83
	45	632183.77	1358704.35
	46	632555.14	1359167.92
	47	632957.90	1359604.44
	48	633389.94	1360011.79
	49	633849.52	1360387.69
	50	634334.01	1360730.70
	51	634841.31	1361038.99
	52	635368.92	1361311.05
	53	635914.10	1361545.45
	54	636474.42	1361741.42
	55	637046.90	1361897.43
	56	637628.95	1362013.29
	57	637811.99	1362036.58
	58	638005.84	1362089.41
	59	638587.92	1362205.17

Сектор	Характерные точки границ	Координаты, МСК-02, зона 1	
		Х	У
	60	639176.50	1362280.01
	61	639768.84	1362313.70
	62	640362.09	1362305.89
	63	640953.30	1362256.53
	64	641539.63	1362166.26
	65	642118.35	1362035.25
	66	642423.92	1361943.26
	67	641888.44	1362146.30
	68	641286.99	1362327.36
	69	640674.23	1362466.10
	70	640053.41	1362561.74
	71	639427.43	1362613.96
	72	638799.29	1362622.29
	73	638172.11	1362586.64
	74	637548.89	1362507.44
	75	636932.55	1362384.83
	76	636326.38	1362219.60
	77	635733.10	1362012.18
	78	635155.81	1361763.95
	79	634597.15	1361475.98
	80	634059.99	1361149.53
	81	633546.96	1360786.35
	82	633060.29	1360388.34
	83	632602.80	1359957.04
	84	632176.31	1359494.82
	85	631783.08	1359003.97
	86	631425.19	1358486.69
	87	631104.03	1357945.60
	88	630821.55	1357383.37
	89	630578.98	1356802.83
	90	630377.47	1356206.54
	91	630218.10	1355597.76
	92	630101.57	1354979.29
	93	630028.35	1354354.06
	94	629998.99	1353725.28
	95	630013.57	1353096.00
	96	630072.08	1352469.22
	97	630174.05	1351848.19
	98	630319.06	1351235.83
	99	630506.51	1350634.98
	100	630735.37	1350048.90

Сектор	Характерные точки границ	Координаты, МСК-02, зона 1	
		Х	У
	101	631004.55	1349480.19
	102	631312.90	1348931.71
	103	631658.53	1348406.17
	104	632040.12	1347906.22
	105	632455.62	1347434.11
	106	632902.83	1346992.19
	107	633380.01	1346582.86
	108	633884.35	1346207.73
	109	634413.68	1345868.74
	110	634965.40	1345567.73
	111	635536.69	1345306.01
	112	636124.91	1345084.69
	113	636727.02	1344905.26
	114	637340.29	1344768.20
	115	637961.46	1344674.37
	116	638587.62	1344623.98
	117	639215.76	1344617.53
	118	639842.78	1344655.01
	119	640465.67	1344736.00
	120	641081.51	1344860.31
	121	641687.03	1345027.15
	122	642279.52	1345235.98
	123	642855.88	1345485.41
	124	643413.54	1345774.49
	125	643949.60	1346101.68
	126	644461.46	1346465.47
	127	644946.89	1346863.80
	128	645362.09	1347256.37
	1	645115.92	1347054.38
Сектор 4.166	1	645419.67	1346657.09
	2	644907.82	1346293.32
	3	644371.75	1345966.09
	4	643814.07	1345677.12
	5	643237.70	1345427.72
	6	642645.20	1345218.84
	7	642039.67	1345052.09
	8	641423.82	1344927.82
	9	641239.63	1344903.88
	10	641081.51	1344860.31
	11	640465.67	1344736.00
	12	639842.78	1344655.01

Сектор	Характерные точки границ	Координаты, МСК-02, зона 1	
		Х	У
	13	639215.76	1344617.53
	14	638587.62	1344623.98
	15	637961.46	1344674.37
	16	637340.29	1344768.20
	17	636727.02	1344905.26
	18	636124.91	1345084.69
	19	635536.69	1345306.01
	20	634965.40	1345567.73
	21	634413.68	1345868.74
	22	633884.35	1346207.73
	23	633380.01	1346582.86
	24	632902.83	1346992.19
	25	632455.62	1347434.11
	26	632040.12	1347906.22
	27	631658.53	1348406.17
	28	631312.90	1348931.71
	29	631004.55	1349480.19
	30	630735.37	1350048.90
	31	630506.51	1350634.98
	32	630319.06	1351235.83
	33	630174.05	1351848.19
	34	630072.08	1352469.22
	35	630013.57	1353096.00
	36	629998.99	1353725.28
	37	630028.35	1354354.06
	38	630101.57	1354979.29
	39	630218.10	1355597.76
	40	630377.47	1356206.54
	41	630578.98	1356802.83
	42	630821.55	1357383.37
	43	631104.03	1357945.60
	44	631425.19	1358486.69
	45	631783.08	1359003.97
	46	632176.31	1359494.82
	47	632602.80	1359957.04
	48	633060.29	1360388.34
	49	633546.96	1360786.35
	50	634059.99	1361149.53
	51	634597.15	1361475.98
	52	635155.81	1361763.95
	53	635733.10	1362012.18

Сектор	Характерные точки границ	Координаты, МСК-02, зона 1	
		Х	У
	54	636326.38	1362219.60
	55	636932.55	1362384.83
	56	637548.89	1362507.44
	57	637714.38	1362528.48
	58	637891.54	1362576.74
	59	638507.86	1362699.32
	60	639131.08	1362778.51
	61	639758.26	1362814.12
	62	640386.40	1362805.76
	63	641012.38	1362753.51
	64	641633.20	1362657.86
	65	642245.96	1362519.06
	66	642584.46	1362417.19
	67	642049.47	1362620.09
	68	641414.61	1362811.20
	69	640767.84	1362957.65
	70	640112.55	1363058.67
	71	639451.78	1363113.86
	72	638788.75	1363122.72
	73	638126.72	1363085.09
	74	637468.86	1363001.54
	75	636818.28	1362872.20
	76	636178.39	1362697.85
	77	635552.13	1362478.94
	78	634942.76	1362216.98
	79	634353.03	1361912.98
	80	633785.98	1361568.49
	81	633244.40	1361185.08
	82	632730.67	1360764.96
	83	632247.73	1360309.70
	84	631797.51	1359821.75
	85	631382.40	1359303.64
	86	631004.58	1358757.57
	87	630665.56	1358186.37
	88	630367.38	1357592.86
	89	630111.29	1356980.01
	90	629898.55	1356350.53
	91	629730.31	1355707.87
	92	629607.30	1355054.97
	93	629530.02	1354394.94
	94	629499.00	1353731.15

Сектор	Характерные точки границ	Координаты, МСК-02, зона 1	
		Х	У
	95	629514.41	1353066.84
	96	629576.17	1352405.17
	97	629683.80	1351749.56
	98	629836.89	1351103.14
	99	630034.78	1350468.83
	100	630276.40	1349850.14
	101	630560.55	1349249.80
	102	630886.05	1348670.80
	103	631250.93	1348116.00
	104	631653.75	1347588.30
	105	632092.37	1347089.89
	106	632564.46	1346623.43
	107	633068.17	1346191.35
	108	633600.57	1345795.33
	109	634159.36	1345437.61
	110	634741.77	1345119.85
	111	635344.80	1344843.64
	112	635965.73	1344610.07
	113	636601.32	1344420.73
	114	637248.66	1344276.11
	115	637904.36	1344177.13
	116	638565.31	1344123.94
	117	639228.34	1344117.21
	118	639890.21	1344156.84
	119	640547.68	1344242.41
	120	641197.70	1344373.61
	121	641836.87	1344549.72
	122	642462.25	1344770.22
	123	643070.60	1345033.63
	124	643659.20	1345338.75
	125	644225.02	1345684.16
	126	644765.26	1346068.20
	127	645277.64	1346488.70
	128	645692.31	1346880.80
	1	645419.67	1346657.09
Сектор 4.167	1	645723.48	1346259.82
	2	645183.22	1345875.81
	3	644617.38	1345530.41
	4	644028.77	1345225.26
	5	643420.41	1344961.94
	6	642795.01	1344741.48

Сектор	Характерные точки границ	Координаты, МСК-02, зона 1	
		Х	У
	7	642155.84	1344565.38
	8	641505.81	1344434.14
	9	641338.38	1344412.38
	10	641197.70	1344373.61
	11	640547.68	1344242.41
	12	639890.21	1344156.84
	13	639228.34	1344117.21
	14	638565.31	1344123.94
	15	637904.36	1344177.13
	16	637248.66	1344276.11
	17	636601.32	1344420.73
	18	635965.73	1344610.07
	19	635344.80	1344843.64
	20	634741.77	1345119.85
	21	634159.36	1345437.61
	22	633600.57	1345795.33
	23	633068.17	1346191.35
	24	632564.46	1346623.43
	25	632092.37	1347089.89
	26	631653.75	1347588.30
	27	631250.93	1348116.00
	28	630886.05	1348670.80
	29	630560.55	1349249.80
	30	630276.40	1349850.14
	31	630034.78	1350468.83
	32	629836.89	1351103.14
	33	629683.80	1351749.56
	34	629576.17	1352405.17
	35	629514.41	1353066.84
	36	629499.00	1353731.15
	37	629530.02	1354394.94
	38	629607.30	1355054.97
	39	629730.31	1355707.87
	40	629898.55	1356350.53
	41	630111.29	1356980.01
	42	630367.38	1357592.86
	43	630665.56	1358186.37
	44	631004.58	1358757.57
	45	631382.40	1359303.64
	46	631797.51	1359821.75
	47	632247.73	1360309.70

Сектор	Характерные точки границ	Координаты, МСК-02, зона 1	
		Х	У
	48	632730.67	1360764.96
	49	633244.40	1361185.08
	50	633785.98	1361568.49
	51	634353.03	1361912.98
	52	634942.76	1362216.98
	53	635552.13	1362478.94
	54	636178.39	1362697.85
	55	636818.28	1362872.20
	56	637468.86	1363001.54
	57	637616.37	1363020.28
	58	637777.26	1363064.10
	59	638427.84	1363193.51
	60	639085.71	1363277.02
	61	639747.74	1363314.54
	62	640410.77	1363305.66
	63	641071.54	1363250.43
	64	641726.83	1363149.47
	65	642373.59	1363002.90
	66	642744.57	1362891.21
	67	642210.55	1363093.81
	68	641542.29	1363294.96
	69	640861.49	1363449.27
	70	640171.72	1363555.68
	71	639476.20	1363613.78
	72	638778.26	1363623.17
	73	638081.36	1363583.65
	74	637388.88	1363495.78
	75	636704.04	1363359.68
	76	636030.48	1363176.14
	77	635371.23	1362945.77
	78	634729.73	1362670.05
	79	634108.93	1362350.09
	80	633512.01	1361987.42
	81	632941.91	1361583.94
	82	632401.10	1361141.65
	83	631892.71	1360662.43
	84	631418.76	1360148.78
	85	630981.74	1359603.33
	86	630584.01	1359028.52
	87	630227.10	1358427.22
	88	629913.19	1357802.43

Сектор	Характерные точки границ	Координаты, МСК-02, зона 1	
		Х	У
	89	629643.60	1357157.23
	90	629419.63	1356494.58
	91	629242.54	1355818.02
	92	629113.04	1355130.67
	93	629031.68	1354435.82
	94	628999.03	1353737.03
	95	629015.26	1353037.67
	96	629080.26	1352341.11
	97	629193.58	1351650.90
	98	629354.73	1350970.38
	99	629563.07	1350302.65
	100	629817.42	1349651.31
	101	630116.56	1349019.32
	102	630459.24	1348409.80
	103	630843.35	1347825.81
	104	631267.42	1347270.26
	105	631729.16	1346745.62
	106	632226.14	1346254.59
	107	632756.39	1345799.72
	108	633316.84	1345382.95
	109	633905.05	1345006.36
	110	634518.15	1344671.92
	111	635152.97	1344381.20
	112	635806.61	1344135.40
	113	636475.65	1343936.08
	114	637157.08	1343783.92
	115	637847.29	1343679.79
	116	638543.05	1343623.88
	117	639241.00	1343616.86
	118	639937.67	1343658.58
	119	640629.74	1343748.72
	120	641313.97	1343886.98
	121	641986.75	1344072.36
	122	642645.03	1344304.53
	123	643285.37	1344581.79
	124	643904.92	1344903.02
	125	644500.47	1345266.67
	126	645069.12	1345670.96
	127	645608.43	1346113.56
	128	646022.69	1346505.34
	1	645723.48	1346259.82

Сектор	Характерные точки границ	Координаты, МСК-02, зона 1	
		Х	У
Сектор 4.168	1	646027.30	1345862.49
	2	645458.66	1345458.30
	3	644863.09	1345094.68
	4	644243.52	1344773.47
	5	643603.14	1344496.23
	6	642944.88	1344264.11
	7	642272.08	1344078.69
	8	641587.85	1343940.53
	9	641437.02	1343920.89
	10	641313.97	1343886.98
	11	640629.74	1343748.72
	12	639937.67	1343658.58
	13	639241.00	1343616.86
	14	638543.05	1343623.88
	15	637847.29	1343679.79
	16	637157.08	1343783.92
	17	636475.65	1343936.08
	18	635806.61	1344135.40
	19	635152.97	1344381.20
	20	634518.15	1344671.92
	21	633905.05	1345006.36
	22	633316.84	1345382.95
	23	632756.39	1345799.72
	24	632226.14	1346254.59
	25	631729.16	1346745.62
	26	631267.42	1347270.26
	27	630843.35	1347825.81
	28	630459.24	1348409.80
	29	630116.56	1349019.32
	30	629817.42	1349651.31
	31	629563.07	1350302.65
	32	629354.73	1350970.38
	33	629193.58	1351650.90
	34	629080.26	1352341.11
	35	629015.26	1353037.67
	36	628999.03	1353737.03
	37	629031.68	1354435.82
	38	629113.04	1355130.67
	39	629242.54	1355818.02
	40	629419.63	1356494.58
	41	629643.60	1357157.23

Сектор	Характерные точки границ	Координаты, МСК-02, зона 1	
		Х	У
	42	629913.19	1357802.43
	43	630227.10	1358427.22
	44	630584.01	1359028.52
	45	630981.74	1359603.33
	46	631418.76	1360148.78
	47	631892.71	1360662.43
	48	632401.10	1361141.65
	49	632941.91	1361583.94
	50	633512.01	1361987.42
	51	634108.93	1362350.09
	52	634729.73	1362670.05
	53	635371.23	1362945.77
	54	636030.48	1363176.14
	55	636704.04	1363359.68
	56	637388.88	1363495.78
	57	637518.51	1363512.24
	58	637663.07	1363551.61
	59	638347.91	1363687.66
	60	639040.40	1363775.58
	61	639737.28	1363815.01
	62	640435.22	1363805.57
	63	641130.73	1363747.45
	64	641820.51	1363641.01
	65	642501.30	1363486.74
	66	642938.30	1363355.12
	67	642887.29	1363377.06
	68	642371.67	1363567.53
	69	641846.76	1363730.59
	70	641314.17	1363866.18
	71	640775.05	1363973.73
	72	640230.96	1364052.64
	73	639683.63	1364103.16
	74	639134.33	1364125.16
	75	638584.63	1364118.00
	76	638036.08	1364082.24
	77	637489.98	1364017.98
	78	636948.05	1363924.91
	79	636411.87	1363803.57
	80	635882.60	1363654.48
	81	635361.84	1363477.73
	82	634851.11	1363273.82

Сектор	Характерные точки границ	Координаты, МСК-02, зона 1	
		Х	У
	83	634351.69	1363043.49
	84	633864.89	1362787.28
	85	633392.31	1362505.85
	86	632935.00	1362199.95
	87	632494.32	1361870.47
	88	632071.54	1361518.40
	89	631667.75	1361144.40
	90	631284.08	1360749.89
	91	630921.57	1360335.75
	92	630581.11	1359903.12
	93	630263.90	1359453.18
	94	629970.49	1358987.11
	95	629702.08	1358506.34
	96	629459.03	1358012.00
	97	629242.42	1357505.76
	98	629052.25	1356988.54
	99	628889.74	1356462.37
	100	628754.78	1355928.18
	101	628647.91	1355387.66
	102	628569.63	1354842.34
	103	628519.90	1354293.58
	104	628499.07	1353742.90
	105	628506.96	1353191.90
	106	628543.78	1352642.13
	107	628609.23	1352095.11
	108	628703.37	1351552.23
	109	628825.75	1351015.03
	110	628975.85	1350485.19
	111	629153.81	1349963.65
	112	629358.47	1349452.46
	113	629589.83	1348952.55
	114	629846.87	1348465.62
	115	630129.24	1347992.79
	116	630435.79	1347535.52
	117	630765.98	1347095.02
	118	631118.66	1346672.47
	119	631492.94	1346269.08
	120	631887.83	1345885.70
	121	632302.20	1345523.80
	122	632735.01	1345184.06
	123	633184.99	1344867.50

Сектор	Характерные точки границ	Координаты, МСК-02, зона 1	
		Х	У
	124	633650.82	1344575.05
	125	634131.45	1344307.47
	126	634625.30	1344065.48
	127	635131.08	1343849.62
	128	635647.53	1343660.68
	129	636173.14	1343499.19
	130	636706.30	1343365.28
	131	637245.88	1343259.50
	132	637790.30	1343182.41
	133	638337.84	1343133.77
	134	638887.21	1343113.67
	135	639436.85	1343122.73
	136	639985.21	1343160.38
	137	640530.99	1343226.47
	138	641072.48	1343321.31
	139	641608.09	1343444.33
	140	642136.68	1343594.99
	141	642656.63	1343773.27
	142	643166.47	1343978.48
	143	643664.91	1344210.04
	144	644150.66	1344467.30
	145	644622.12	1344749.60
	146	645078.25	1345056.17
	147	645517.72	1345386.16
	148	645939.25	1345738.50
	149	646341.79	1346112.60
	150	646379.77	1346151.77
	1	646027.30	1345862.49
Сектор 4.169	1	646475.91	1345577.67
	2	646036.43	1345247.76
	3	645580.28	1344941.22
	4	645108.80	1344658.94
	5	644623.04	1344401.70
	6	644124.59	1344170.19
	7	643614.74	1343964.99
	8	643094.79	1343786.73
	9	642566.19	1343636.09
	10	642030.54	1343513.10
	11	641512.66	1343422.41
	12	641072.48	1343321.31
	13	640530.99	1343226.47

Сектор	Характерные точки границ	Координаты, МСК-02, зона 1	
		Х	У
	14	639985.21	1343160.38
	15	639436.85	1343122.73
	16	638887.21	1343113.67
	17	638337.84	1343133.77
	18	637790.30	1343182.41
	19	637245.88	1343259.50
	20	636706.30	1343365.28
	21	636173.14	1343499.19
	22	635647.53	1343660.68
	23	635131.08	1343849.62
	24	634625.30	1344065.48
	25	634131.45	1344307.47
	26	633650.82	1344575.05
	27	633184.99	1344867.50
	28	632735.01	1345184.06
	29	632302.20	1345523.80
	30	631887.83	1345885.70
	31	631492.94	1346269.08
	32	631118.66	1346672.47
	33	630765.98	1347095.02
	34	630435.79	1347535.52
	35	630129.24	1347992.79
	36	629846.87	1348465.62
	37	629589.83	1348952.55
	38	629358.47	1349452.46
	39	629153.81	1349963.65
	40	628975.85	1350485.19
	41	628825.75	1351015.03
	42	628703.37	1351552.23
	43	628609.23	1352095.11
	44	628543.78	1352642.13
	45	628506.96	1353191.90
	46	628499.07	1353742.90
	47	628519.90	1354293.58
	48	628569.63	1354842.34
	49	628647.91	1355387.66
	50	628754.78	1355928.18
	51	628889.74	1356462.37
	52	629052.25	1356988.54
	53	629242.42	1357505.76
	54	629459.03	1358012.00

Сектор	Характерные точки границ	Координаты, МСК-02, зона 1	
		X	Y
	55	629702.08	1358506.34
	56	629970.49	1358987.11
	57	630263.90	1359453.18
	58	630581.11	1359903.12
	59	630921.57	1360335.75
	60	631284.08	1360749.89
	61	631667.75	1361144.40
	62	632071.54	1361518.40
	63	632494.32	1361870.47
	64	632935.00	1362199.95
	65	633392.31	1362505.85
	66	633864.89	1362787.28
	67	634351.69	1363043.49
	68	634851.11	1363273.82
	69	635361.84	1363477.73
	70	635882.60	1363654.48
	71	636411.87	1363803.57
	72	636948.05	1363924.91
	73	637408.15	1364003.92
	74	637907.10	1364116.82
	75	638449.02	1364209.87
	76	638995.12	1364274.09
	77	639543.67	1364309.83
	78	640093.37	1364316.98
	79	640642.67	1364294.94
	80	641190.00	1364244.39
	81	641734.09	1364165.46
	82	642273.18	1364057.88
	83	642805.78	1363922.26
	84	643093.89	1363832.74
	85	643073.00	1363841.74
	86	642532.85	1364041.24
	87	641982.96	1364212.13
	88	641425.01	1364354.23
	89	640860.24	1364466.88
	90	640290.24	1364549.70
	91	639716.86	1364602.61
	92	639141.40	1364625.71
	93	638565.51	1364618.28
	94	637990.86	1364580.87
	95	637418.73	1364513.51

Сектор	Характерные точки границ	Координаты, МСК-02, зона 1	
		X	Y
	96	636850.99	1364416.17
	97	636289.25	1364289.01
	98	635734.76	1364132.96
	99	635189.21	1363947.75
	100	634654.12	1363734.16
	101	634130.91	1363492.83
	102	633620.90	1363224.45
	103	633125.77	1362929.63
	104	632646.65	1362609.18
	105	632184.95	1362264.05
	106	631742.02	1361895.20
	107	631318.97	1361503.39
	108	630917.02	1361090.10
	109	630537.20	1360656.22
	110	630180.49	1360202.97
	111	629848.14	1359731.52
	112	629540.75	1359243.27
	113	629259.52	1358739.58
	114	629004.86	1358221.62
	115	628777.92	1357691.22
	116	628578.68	1357149.34
	117	628408.43	1356598.06
	118	628266.99	1356038.36
	119	628155.04	1355472.05
	120	628073.01	1354900.71
	121	628020.91	1354325.73
	122	627999.08	1353748.77
	123	628007.35	1353171.48
	124	628045.93	1352595.44
	125	628114.52	1352022.33
	126	628213.13	1351453.54
	127	628341.38	1350890.68
	128	628498.64	1350335.56
	129	628685.08	1349789.15
	130	628899.50	1349253.58
	131	629141.92	1348729.78
	132	629411.23	1348219.63
	133	629707.06	1347724.30
	134	630028.24	1347245.18
	135	630374.19	1346783.68
	136	630743.71	1346341.00

Сектор	Характерные точки границ	Координаты, МСК-02, зона 1	
		Х	У
	137	631135.83	1345918.39
	138	631549.54	1345516.76
	139	631983.68	1345137.61
	140	632437.12	1344781.71
	141	632908.57	1344450.11
	142	633396.62	1344143.75
	143	633900.17	1343863.46
	144	634417.55	1343609.90
	145	634947.46	1343383.79
	146	635488.49	1343185.82
	147	636039.14	1343016.78
	148	636597.72	1342876.45
	149	637163.00	1342765.77
	150	637733.36	1342685.00
	151	638306.96	1342634.09
	152	638882.50	1342613.11
	153	639458.33	1342622.67
	154	640032.78	1342662.07
	155	640604.55	1342731.47
	156	641171.80	1342830.80
	157	641732.92	1342959.73
	158	642286.67	1343117.63
	159	642831.35	1343304.36
	160	643365.46	1343519.49
	161	643887.61	1343762.11
	162	644396.46	1344031.60
	163	644890.33	1344327.37
	164	645368.17	1344648.57
	165	645828.53	1344994.25
	166	646270.10	1345363.47
	167	646691.76	1345755.40
	168	646705.68	1345769.76
	1	646475.91	1345577.67
Сектор 4.170	1	646786.67	1345185.82
	2	646326.32	1344840.17
	3	645848.48	1344518.99
	4	645354.59	1344223.23
	5	644845.72	1343953.69
	6	644323.54	1343711.18
	7	643789.44	1343496.07
	8	643244.72	1343309.37

Сектор	Характерные точки границ	Координаты, МСК-02, зона 1	
		Х	У
	9	642691.00	1343151.50
	10	642129.87	1343022.57
	11	641609.93	1342931.47
	12	641171.80	1342830.80
	13	640604.55	1342731.47
	14	640032.78	1342662.07
	15	639458.33	1342622.67
	16	638882.50	1342613.11
	17	638306.96	1342634.09
	18	637733.36	1342685.00
	19	637163.00	1342765.77
	20	636597.72	1342876.45
	21	636039.14	1343016.78
	22	635488.49	1343185.82
	23	634947.46	1343383.79
	24	634417.55	1343609.90
	25	633900.17	1343863.46
	26	633396.62	1344143.75
	27	632908.57	1344450.11
	28	632437.12	1344781.71
	29	631983.68	1345137.61
	30	631549.54	1345516.76
	31	631135.83	1345918.39
	32	630743.71	1346341.00
	33	630374.19	1346783.68
	34	630028.24	1347245.18
	35	629707.06	1347724.30
	36	629411.23	1348219.63
	37	629141.92	1348729.78
	38	628899.50	1349253.58
	39	628685.08	1349789.15
	40	628498.64	1350335.56
	41	628341.38	1350890.68
	42	628213.13	1351453.54
	43	628114.52	1352022.33
	44	628045.93	1352595.44
	45	628007.35	1353171.48
	46	627999.08	1353748.77
	47	628020.91	1354325.73
	48	628073.01	1354900.71
	49	628155.04	1355472.05

Сектор	Характерные точки границ	Координаты, МСК-02, зона 1	
		Х	У
	50	628266.99	1356038.36
	51	628408.43	1356598.06
	52	628578.68	1357149.34
	53	628777.92	1357691.22
	54	629004.86	1358221.62
	55	629259.52	1358739.58
	56	629540.75	1359243.27
	57	629848.14	1359731.52
	58	630180.49	1360202.97
	59	630537.20	1360656.22
	60	630917.02	1361090.10
	61	631318.97	1361503.39
	62	631742.02	1361895.20
	63	632184.95	1362264.05
	64	632646.65	1362609.18
	65	633125.77	1362929.63
	66	633620.90	1363224.45
	67	634130.91	1363492.83
	68	634654.12	1363734.16
	69	635189.21	1363947.75
	70	635734.76	1364132.96
	71	636289.25	1364289.01
	72	636850.99	1364416.17
	73	637309.57	1364494.80
	74	637810.07	1364608.07
	75	638377.82	1364705.51
	76	638949.92	1364772.72
	77	639524.60	1364810.10
	78	640100.47	1364817.61
	79	640675.93	1364794.39
	80	641249.30	1364741.46
	81	641819.30	1364658.70
	82	642384.07	1364545.93
	83	642942.01	1364403.80
	84	643267.00	1364302.79
	85	643258.76	1364306.32
	86	642694.08	1364514.96
	87	642119.21	1364693.67
	88	641535.90	1364842.31
	89	640945.48	1364960.14
	90	640349.60	1365046.70

Сектор	Характерные точки границ	Координаты, МСК-02, зона 1	
		Х	У
	91	639750.16	1365102.07
	92	639148.53	1365126.39
	93	638546.47	1365118.58
	94	637945.69	1365079.53
	95	637347.57	1365009.19
	96	636753.99	1364907.37
	97	636166.71	1364774.59
	98	635587.00	1364611.40
	99	635016.61	1364417.82
	100	634457.18	1364194.58
	101	633910.14	1363942.30
	102	633376.95	1363661.74
	103	632859.27	1363353.57
	104	632358.36	1363018.50
	105	631875.64	1362657.67
	106	631412.55	1362272.07
	107	630970.22	1361862.46
	108	630549.97	1361430.37
	109	630152.85	1360976.68
	110	629779.90	1360502.82
	111	629432.40	1360009.97
	112	629111.02	1359499.44
	113	628816.99	1358972.82
	114	628550.72	1358431.26
	115	628313.42	1357876.71
	116	628105.12	1357310.16
	117	627927.10	1356733.75
	118	627779.23	1356148.57
	119	627662.18	1355556.45
	120	627576.42	1354959.07
	121	627521.95	1354357.91
	122	627499.12	1353754.65
	123	627507.77	1353151.03
	124	627548.11	1352548.75
	125	627619.81	1351949.53
	126	627722.92	1351354.83
	127	627857.00	1350766.32
	128	628021.43	1350185.91
	129	628216.36	1349614.63
	130	628440.57	1349054.65
	131	628694.03	1348507.00

Сектор	Характерные точки границ	Координаты, МСК-02, зона 1	
		Х	У
	132	628975.61	1347973.63
	133	629284.90	1347455.70
	134	629620.72	1346954.83
	135	629982.43	1346472.34
	136	630368.77	1346009.46
	137	630778.75	1345567.63
	138	631211.31	1345147.74
	139	631665.21	1344751.37
	140	632139.30	1344379.31
	141	632632.19	1344032.57
	142	633142.46	1343712.32
	143	633668.90	1343419.32
	144	634209.85	1343154.26
	145	634763.86	1342917.92
	146	635329.52	1342711.00
	147	635905.22	1342534.23
	148	636489.20	1342387.68
	149	637080.20	1342271.94
	150	637676.48	1342187.54
	151	638276.17	1342134.39
	152	638877.85	1342112.42
	153	639479.87	1342122.59
	154	640080.43	1342163.84
	155	640678.16	1342236.36
	156	641271.18	1342340.26
	157	641857.80	1342475.13
	158	642436.70	1342640.26
	159	643006.12	1342835.54
	160	643564.48	1343060.42
	161	644110.35	1343314.13
	162	644642.28	1343595.98
	163	645158.61	1343905.16
	164	645658.09	1344241.00
	165	646139.35	1344602.43
	166	646600.95	1344988.37
	167	647041.76	1345398.14
	168	647046.43	1345402.95
	1	646786.67	1345185.82
Сектор 4.171	1	647097.50	1344793.98
	2	646616.23	1344432.57
	3	646116.71	1344096.77

Сектор	Характерные точки границ	Координаты, МСК-02, зона 1	
		Х	У
	4	645600.39	1343787.53
	5	645068.42	1343505.77
	6	644522.56	1343252.10
	7	643964.19	1343027.24
	8	643394.73	1342831.90
	9	642815.86	1342666.89
	10	642229.22	1342532.04
	11	641709.03	1342440.94
	12	641271.18	1342340.26
	13	640678.16	1342236.36
	14	640080.43	1342163.84
	15	639479.87	1342122.59
	16	638877.85	1342112.42
	17	638276.17	1342134.39
	18	637676.48	1342187.54
	19	637080.20	1342271.94
	20	636489.20	1342387.68
	21	635905.22	1342534.23
	22	635329.52	1342711.00
	23	634763.86	1342917.92
	24	634209.85	1343154.26
	25	633668.90	1343419.32
	26	633142.46	1343712.32
	27	632632.19	1344032.57
	28	632139.30	1344379.31
	29	631665.21	1344751.37
	30	631211.31	1345147.74
	31	630778.75	1345567.63
	32	630368.77	1346009.46
	33	629982.43	1346472.34
	34	629620.72	1346954.83
	35	629284.90	1347455.70
	36	628975.61	1347973.63
	37	628694.03	1348507.00
	38	628440.57	1349054.65
	39	628216.36	1349614.63
	40	628021.43	1350185.91
	41	627857.00	1350766.32
	42	627722.92	1351354.83
	43	627619.81	1351949.53
	44	627548.11	1352548.75

Сектор	Характерные точки границ	Координаты, МСК-02, зона 1	
		Х	У
	45	627507.77	1353151.03
	46	627499.12	1353754.65
	47	627521.95	1354357.91
	48	627576.42	1354959.07
	49	627662.18	1355556.45
	50	627779.23	1356148.57
	51	627927.10	1356733.75
	52	628105.12	1357310.16
	53	628313.42	1357876.71
	54	628550.72	1358431.26
	55	628816.99	1358972.82
	56	629111.02	1359499.44
	57	629432.40	1360009.97
	58	629779.90	1360502.82
	59	630152.85	1360976.68
	60	630549.97	1361430.37
	61	630970.22	1361862.46
	62	631412.55	1362272.07
	63	631875.64	1362657.67
	64	632358.36	1363018.50
	65	632859.27	1363353.57
	66	633376.95	1363661.74
	67	633910.14	1363942.30
	68	634457.18	1364194.58
	69	635016.61	1364417.82
	70	635587.00	1364611.40
	71	636166.71	1364774.59
	72	636753.99	1364907.37
	73	637210.27	1364985.64
	74	637713.07	1365099.38
	75	638306.65	1365201.08
	76	638904.77	1365271.39
	77	639505.56	1365310.40
	78	640107.62	1365318.20
	79	640709.25	1365293.94
	80	641308.68	1365238.54
	81	641904.56	1365151.86
	82	642494.98	1365033.99
	83	643078.29	1364885.33
	84	643434.67	1364774.58
	85	642855.33	1364988.78

Сектор	Характерные точки границ	Координаты, МСК-02, зона 1	
		Х	У
	86	642255.49	1365175.21
	87	641646.87	1365330.38
	88	641030.77	1365453.41
	89	640408.98	1365543.81
	90	639783.48	1365601.66
	91	639155.74	1365627.00
	92	638527.49	1365618.91
	93	637900.57	1365578.24
	94	637276.43	1365504.90
	95	636657.04	1365398.71
	96	636044.19	1365260.12
	97	635439.27	1365089.90
	98	634844.05	1364887.95
	99	634260.29	1364655.03
	100	633689.45	1364391.83
	101	633133.01	1364099.03
	102	632592.82	1363777.46
	103	632070.10	1363427.94
	104	631566.34	1363051.44
	105	631083.08	1362648.99
	106	630621.48	1362221.58
	107	630182.93	1361770.69
	108	629768.52	1361297.26
	109	629379.32	1360802.78
	110	629016.70	1360288.41
	111	628681.30	1359755.65
	112	628374.46	1359206.11
	113	628096.57	1358641.00
	114	627848.96	1358062.26
	115	627631.57	1357471.01
	116	627445.77	1356869.48
	117	627291.47	1356258.79
	118	627169.30	1355640.86
	119	627079.81	1355017.44
	120	627022.96	1354390.07
	121	626999.13	1353760.52
	122	627008.17	1353130.60
	123	627050.27	1352502.05
	124	627125.08	1351876.72
	125	627232.71	1351256.09
	126	627372.62	1350641.95

Сектор	Характерные точки границ	Координаты, МСК-02, зона 1	
		Х	У
	127	627544.23	1350036.23
	128	627747.68	1349440.04
	129	627981.62	1348855.66
	130	628246.15	1348284.18
	131	628540.00	1347727.59
	132	628862.78	1347187.10
	133	629213.21	1346664.37
	134	629590.68	1346160.88
	135	629993.85	1345677.87
	136	630421.67	1345216.81
	137	630873.09	1344778.67
	138	631346.75	1344364.99
	139	631841.51	1343976.77
	140	632355.85	1343615.07
	141	632888.32	1343280.90
	142	633437.71	1342975.11
	143	634002.19	1342698.57
	144	634580.30	1342452.00
	145	635170.58	1342236.12
	146	635771.33	1342051.73
	147	636380.73	1341898.77
	148	636997.43	1341778.06
	149	637619.65	1341690.06
	150	638245.42	1341634.66
	151	638873.29	1341611.79
	152	639501.43	1341622.37
	153	640128.10	1341665.49
	154	640751.83	1341741.23
	155	641370.63	1341849.72
	156	641982.71	1341990.53
	157	642586.75	1342162.79
	158	643180.94	1342366.73
	159	643763.54	1342601.43
	160	644333.11	1342866.14
	161	644888.17	1343160.30
	162	645426.90	1343482.97
	163	645948.08	1343833.45
	164	646450.22	1344210.62
	165	646931.86	1344613.37
	166	647381.61	1345031.52
	1	647097.50	1344793.98

Сектор	Характерные точки границ	Координаты, МСК-02, зона 1	
		Х	У
Сектор 4.172	1	647408.36	1344402.16
	2	646906.20	1344025.02
	3	646384.98	1343674.56
	4	645846.23	1343351.91
	5	645291.19	1343057.77
	6	644721.60	1342793.10
	7	644138.99	1342558.33
	8	643544.79	1342354.52
	9	642940.75	1342182.27
	10	642328.65	1342041.51
	11	641806.38	1341949.97
	12	641370.63	1341849.72
	13	640751.83	1341741.23
	14	640128.10	1341665.49
	15	639501.43	1341622.37
	16	638873.29	1341611.79
	17	638245.42	1341634.66
	18	637619.65	1341690.06
	19	636997.43	1341778.06
	20	636380.73	1341898.77
	21	635771.33	1342051.73
	22	635170.58	1342236.12
	23	634580.30	1342452.00
	24	634002.19	1342698.57
	25	633437.71	1342975.11
	26	632888.32	1343280.90
	27	632355.85	1343615.07
	28	631841.51	1343976.77
	29	631346.75	1344364.99
	30	630873.09	1344778.67
	31	630421.67	1345216.81
	32	629993.85	1345677.87
	33	629590.68	1346160.88
	34	629213.21	1346664.37
	35	628862.78	1347187.10
	36	628540.00	1347727.59
	37	628246.15	1348284.18
	38	627981.62	1348855.66
	39	627747.68	1349440.04
	40	627544.23	1350036.23
	41	627372.62	1350641.95

Сектор	Характерные точки границ	Координаты, МСК-02, зона 1	
		X	Y
	42	627232.71	1351256.09
	43	627125.08	1351876.72
	44	627050.27	1352502.05
	45	627008.17	1353130.60
	46	626999.13	1353760.52
	47	627022.96	1354390.07
	48	627079.81	1355017.44
	49	627169.30	1355640.86
	50	627291.47	1356258.79
	51	627445.77	1356869.48
	52	627631.57	1357471.01
	53	627848.96	1358062.26
	54	628096.57	1358641.00
	55	628374.46	1359206.11
	56	628681.30	1359755.65
	57	629016.70	1360288.41
	58	629379.32	1360802.78
	59	629768.52	1361297.26
	60	630182.93	1361770.69
	61	630621.48	1362221.58
	62	631083.08	1362648.99
	63	631566.34	1363051.44
	64	632070.10	1363427.94
	65	632592.82	1363777.46
	66	633133.01	1364099.03
	67	633689.45	1364391.83
	68	634260.29	1364655.03
	69	634844.05	1364887.95
	70	635439.27	1365089.90
	71	636044.19	1365260.12
	72	636657.04	1365398.71
	73	637113.20	1365476.92
	74	637616.14	1365590.63
	75	638235.53	1365696.79
	76	638859.68	1365770.10
	77	639486.60	1365810.74
	78	640114.85	1365818.80
	79	640742.59	1365793.43
	80	641368.09	1365735.54
	81	641989.88	1365645.13
	82	642605.97	1365522.06

Сектор	Характерные точки границ	Координаты, МСК-02, зона 1	
		X	Y
	83	643214.59	1365366.87
	84	643596.50	1365248.15
	85	643016.66	1365462.49
	86	642391.85	1365656.78
	87	641757.87	1365818.47
	88	641116.12	1365946.59
	89	640468.45	1366040.83
	90	639816.88	1366101.15
	91	639162.98	1366127.63
	92	638508.54	1366119.27
	93	637855.51	1366076.99
	94	637205.34	1366000.54
	95	636560.15	1365890.01
	96	635921.76	1365745.69
	97	635291.61	1365568.43
	98	634671.57	1365358.12
	99	634063.45	1365115.56
	100	633468.79	1364841.41
	101	632889.14	1364536.45
	102	632326.40	1364201.44
	103	631781.86	1363837.35
	104	631257.10	1363445.19
	105	630753.65	1363026.06
	106	630272.79	1362580.75
	107	629815.93	1362111.08
	108	629384.21	1361617.90
	109	628978.76	1361102.73
	110	628600.99	1360566.95
	111	628251.57	1360011.96
	112	627931.92	1359439.48
	113	627642.45	1358850.73
	114	627384.48	1358247.83
	115	627158.02	1357631.88
	116	626964.47	1357005.24
	117	626803.72	1356369.04
	118	626676.44	1355725.29
	119	626583.20	1355075.83
	120	626524.00	1354422.24
	121	626499.17	1353766.39
	122	626508.58	1353110.16
	123	626552.42	1352455.36

Сектор	Характерные точки границ	Координаты, МСК-02, зона 1	
		Х	У
	124	626630.38	1351803.89
	125	626742.51	1351157.33
	126	626888.27	1350517.53
	127	627067.04	1349886.52
	128	627278.97	1349265.44
	129	627522.71	1348656.65
	130	627798.26	1348061.27
	131	628104.37	1347481.43
	132	628440.65	1346918.39
	133	628805.72	1346373.92
	134	629198.95	1345849.37
	135	629618.95	1345346.20
	136	630064.64	1344865.94
	137	630534.90	1344409.46
	138	631028.35	1343978.63
	139	631543.73	1343574.25
	140	632079.55	1343197.48
	141	632634.25	1342849.35
	142	633206.56	1342530.85
	143	633794.58	1342242.81
	144	634396.82	1341986.03
	145	635011.72	1341761.21
	146	635637.51	1341569.19
	147	636272.31	1341409.91
	148	636914.71	1341284.23
	149	637562.88	1341192.53
	150	638214.71	1341134.90
	151	638868.75	1341111.15
	152	639523.07	1341122.23
	153	640175.86	1341167.22
	154	640825.55	1341246.19
	155	641470.11	1341359.17
	156	642107.70	1341505.91
	157	642736.89	1341685.43
	158	643355.80	1341897.81
	159	643962.65	1342142.46
	160	644555.94	1342418.25
	161	645134.07	1342724.63
	162	645695.23	1343060.78
	163	646238.10	1343425.91
	164	646761.13	1343818.83

Сектор	Характерные точки границ	Координаты, МСК-02, зона 1	
		Х	У
	165	647262.80	1344238.40
	166	647712.44	1344656.43
	1	647408.36	1344402.16
Сектор 4.173	1	647719.23	1344010.28
	2	647196.18	1343617.47
	3	646653.31	1343252.37
	4	646092.14	1342916.22
	5	645514.00	1342609.88
	6	644920.69	1342334.02
	7	644313.83	1342089.51
	8	643694.91	1341877.15
	9	643065.71	1341697.66
	10	642428.11	1341550.95
	11	641903.76	1341458.97
	12	641470.11	1341359.17
	13	640825.55	1341246.19
	14	640175.86	1341167.22
	15	639523.07	1341122.23
	16	638868.75	1341111.15
	17	638214.71	1341134.90
	18	637562.88	1341192.53
	19	636914.71	1341284.23
	20	636272.31	1341409.91
	21	635637.51	1341569.19
	22	635011.72	1341761.21
	23	634396.82	1341986.03
	24	633794.58	1342242.81
	25	633206.56	1342530.85
	26	632634.25	1342849.35
	27	632079.55	1343197.48
	28	631543.73	1343574.25
	29	631028.35	1343978.63
	30	630534.90	1344409.46
	31	630064.64	1344865.94
	32	629618.95	1345346.20
	33	629198.95	1345849.37
	34	628805.72	1346373.92
	35	628440.65	1346918.39
	36	628104.37	1347481.43
	37	627798.26	1348061.27
	38	627522.71	1348656.65

Сектор	Характерные точки границ	Координаты, МСК-02, зона 1	
		Х	У
	39	627278.97	1349265.44
	40	627067.04	1349886.52
	41	626888.27	1350517.53
	42	626742.51	1351157.33
	43	626630.38	1351803.89
	44	626552.42	1352455.36
	45	626508.58	1353110.16
	46	626499.17	1353766.39
	47	626524.00	1354422.24
	48	626583.20	1355075.83
	49	626676.44	1355725.29
	50	626803.72	1356369.04
	51	626964.47	1357005.24
	52	627158.02	1357631.88
	53	627384.48	1358247.83
	54	627642.45	1358850.73
	55	627931.92	1359439.48
	56	628251.57	1360011.96
	57	628600.99	1360566.95
	58	628978.76	1361102.73
	59	629384.21	1361617.90
	60	629815.93	1362111.08
	61	630272.79	1362580.75
	62	630753.65	1363026.06
	63	631257.10	1363445.19
	64	631781.86	1363837.35
	65	632326.40	1364201.44
	66	632889.14	1364536.45
	67	633468.79	1364841.41
	68	634063.45	1365115.56
	69	634671.57	1365358.12
	70	635291.61	1365568.43
	71	635921.76	1365745.69
	72	636560.15	1365890.01
	73	637012.77	1365967.56
	74	637519.27	1366082.03
	75	638164.47	1366192.54
	76	638814.64	1366268.84
	77	639467.67	1366311.10
	78	640122.11	1366319.43
	79	640776.02	1366292.92

Сектор	Характерные точки границ	Координаты, МСК-02, зона 1	
		Х	У
	80	641427.58	1366232.67
	81	642075.25	1366138.41
	82	642716.99	1366010.15
	83	643350.97	1365848.43
	84	643756.47	1365722.31
	85	643178.04	1365936.21
	86	642528.26	1366138.34
	87	641868.94	1366306.46
	88	641201.53	1366439.89
	89	640527.95	1366537.97
	90	639850.34	1366600.79
	91	639170.27	1366628.29
	92	638489.67	1366619.68
	93	637810.51	1366575.76
	94	637134.31	1366496.33
	95	636463.31	1366381.43
	96	635799.34	1366231.41
	97	635143.97	1366047.13
	98	634499.12	1365828.35
	99	633866.65	1365576.02
	100	633248.16	1365290.97
	101	632645.31	1364973.93
	102	632060.02	1364625.54
	103	631493.68	1364246.84
	104	630947.89	1363838.99
	105	630424.27	1363403.11
	106	629924.13	1362939.91
	107	629448.94	1362451.45
	108	628999.93	1361938.62
	109	628578.22	1361402.79
	110	628185.30	1360845.56
	111	627821.88	1360268.29
	112	627489.41	1359672.85
	113	627188.32	1359060.51
	114	626920.01	1358433.48
	115	626684.45	1357792.79
	116	626483.15	1357141.03
	117	626315.95	1356479.31
	118	626183.58	1355809.74
	119	626086.61	1355134.23
	120	626025.01	1354454.43

Сектор	Характерные точки границ	Координаты, МСК-02, зона 1	
		Х	У
	121	625999.18	1353772.26
	122	626008.98	1353089.69
	123	626054.60	1352408.64
	124	626135.68	1351731.03
	125	626252.28	1351058.55
	126	626403.89	1350393.09
	127	626589.83	1349736.79
	128	626810.28	1349090.75
	129	627063.78	1348457.60
	130	627350.40	1347838.37
	131	627668.79	1347235.29
	132	628018.54	1346649.63
	133	628398.26	1346083.35
	134	628807.25	1345537.78
	135	629244.08	1345014.56
	136	629707.65	1344515.07
	137	630196.76	1344040.26
	138	630709.98	1343592.21
	139	631246.02	1343171.66
	140	631803.29	1342779.77
	141	632380.21	1342417.73
	142	632975.42	1342086.62
	143	633587.02	1341787.11
	144	634213.36	1341520.00
	145	634852.88	1341286.13
	146	635503.72	1341086.50
	147	636163.95	1340920.91
	148	636832.04	1340790.26
	149	637506.16	1340694.97
	150	638184.08	1340635.09
	151	638864.26	1340610.47
	152	639544.77	1340621.97
	153	640223.64	1340668.83
	154	640899.32	1340751.04
	155	641569.67	1340868.71
	156	642232.74	1341021.28
	157	642887.07	1341208.06
	158	643530.71	1341429.00
	159	644161.82	1341683.39
	160	644778.79	1341970.28
	161	645380.05	1342288.96

Сектор	Характерные точки границ	Координаты, МСК-02, зона 1	
		Х	У
	162	645963.59	1342638.72
	163	646528.13	1343018.40
	164	647072.05	1343427.07
	165	647593.77	1343863.36
	166	648041.86	1344280.08
	1	647719.23	1344010.28
Сектор 4.174	1	648030.16	1343618.49
	2	647486.22	1343209.93
	3	646921.66	1342830.19
	4	646338.07	1342480.56
	5	645736.82	1342161.89
	6	645119.85	1341875.06
	7	644488.72	1341620.69
	8	643845.07	1341399.77
	9	643190.73	1341213.02
	10	642527.65	1341060.38
	11	642002.33	1340968.27
	12	641569.67	1340868.71
	13	640899.32	1340751.04
	14	640223.64	1340668.83
	15	639544.77	1340621.97
	16	638864.26	1340610.47
	17	638184.08	1340635.09
	18	637506.16	1340694.97
	19	636832.04	1340790.26
	20	636163.95	1340920.91
	21	635503.72	1341086.50
	22	634852.88	1341286.13
	23	634213.36	1341520.00
	24	633587.02	1341787.11
	25	632975.42	1342086.62
	26	632380.21	1342417.73
	27	631803.29	1342779.77
	28	631246.02	1343171.66
	29	630709.98	1343592.21
	30	630196.76	1344040.26
	31	629707.65	1344515.07
	32	629244.08	1345014.56
	33	628807.25	1345537.78
	34	628398.26	1346083.35
	35	628018.54	1346649.63

Сектор	Характерные точки границ	Координаты, МСК-02, зона 1	
		Х	У
	36	627668.79	1347235.29
	37	627350.40	1347838.37
	38	627063.78	1348457.60
	39	626810.28	1349090.75
	40	626589.83	1349736.79
	41	626403.89	1350393.09
	42	626252.28	1351058.55
	43	626135.68	1351731.03
	44	626054.60	1352408.64
	45	626008.98	1353089.69
	46	625999.18	1353772.26
	47	626025.01	1354454.43
	48	626086.61	1355134.23
	49	626183.58	1355809.74
	50	626315.95	1356479.31
	51	626483.15	1357141.03
	52	626684.45	1357792.79
	53	626920.01	1358433.48
	54	627188.32	1359060.51
	55	627489.41	1359672.85
	56	627821.88	1360268.29
	57	628185.30	1360845.56
	58	628578.22	1361402.79
	59	628999.93	1361938.62
	60	629448.94	1362451.45
	61	629924.13	1362939.91
	62	630424.27	1363403.11
	63	630947.89	1363838.99
	64	631493.68	1364246.84
	65	632060.02	1364625.54
	66	632645.31	1364973.93
	67	633248.16	1365290.97
	68	633866.65	1365576.02
	69	634499.12	1365828.35
	70	635143.97	1366047.13
	71	635799.34	1366231.41
	72	636463.31	1366381.43
	73	636916.07	1366458.96
	74	637422.45	1366573.35
	75	638093.49	1366688.23
	76	638769.66	1366767.62

Сектор	Характерные точки границ	Координаты, МСК-02, зона 1	
		Х	У
	77	639448.83	1366811.50
	78	640129.43	1366820.09
	79	640809.50	1366792.56
	80	641487.10	1366729.71
	81	642160.68	1366631.59
	82	642828.09	1366498.25
	83	643487.40	1366329.98
	84	643916.40	1366196.51
	85	643339.47	1366409.93
	86	642664.72	1366619.91
	87	641980.05	1366794.58
	88	641286.98	1366933.21
	89	640587.52	1367035.01
	90	639883.86	1367100.34
	91	639177.62	1367128.97
	92	638470.83	1367120.09
	93	637765.53	1367074.45
	94	637063.37	1366992.16
	95	636366.52	1366872.80
	96	635677.01	1366717.08
	97	634996.41	1366525.75
	98	634326.71	1366298.62
	99	633669.89	1366036.65
	100	633027.60	1365740.68
	101	632401.53	1365411.38
	102	631793.68	1365049.63
	103	631205.51	1364656.47
	104	630638.69	1364232.86
	105	630094.90	1363780.23
	106	629575.49	1363299.21
	107	629082.01	1362791.94
	108	628615.67	1362259.29
	109	628177.70	1361702.93
	110	627769.65	1361124.17
	111	627392.21	1360524.70
	112	627046.92	1359906.32
	113	626734.22	1359270.37
	114	626455.55	1358619.11
	115	626210.91	1357953.74
	116	626001.83	1357276.83
	117	625828.20	1356589.60

Сектор	Характерные точки границ	Координаты, МСК-02, зона 1	
		Х	У
	118	625690.73	1355894.21
	119	625590.00	1355192.64
	120	625526.02	1354486.61
	121	625499.22	1353778.13
	122	625509.37	1353069.24
	123	625556.76	1352361.91
	124	625640.98	1351658.16
	125	625762.08	1350959.75
	126	625919.53	1350268.63
	127	626112.65	1349587.01
	128	626341.59	1348916.08
	129	626604.89	1348258.46
	130	626902.56	1347615.35
	131	627233.21	1346989.04
	132	627596.47	1346380.88
	133	627990.81	1345792.72
	134	628415.57	1345226.23
	135	628869.26	1344682.78
	136	629350.68	1344164.07
	137	629858.63	1343671.00
	138	630391.62	1343205.73
	139	630948.31	1342768.93
	140	631527.06	1342362.07
	141	632126.22	1341986.14
	142	632744.36	1341642.23
	143	633379.50	1341331.25
	144	634029.95	1341053.91
	145	634694.11	1340811.11
	146	635370.00	1340603.86
	147	636055.63	1340431.97
	148	636749.46	1340296.25
	149	637449.47	1340197.47
	150	638153.47	1340135.26
	151	638859.83	1340109.78
	152	639566.52	1340121.79
	153	640271.51	1340170.54
	154	640973.15	1340255.86
	155	641669.25	1340378.14
	156	642357.83	1340536.65
	157	643037.30	1340730.69
	158	643705.68	1340960.20

Сектор	Характерные точки границ	Координаты, МСК-02, зона 1	
		Х	У
	159	644361.02	1341224.45
	160	645001.70	1341522.30
	161	645626.03	1341853.31
	162	646232.00	1342216.56
	163	646818.23	1342610.88
	164	647383.03	1343035.23
	165	647924.77	1343488.43
	166	648371.97	1343904.40
	1	648030.16	1343618.49
Сектор 4.175	1	648341.12	1343226.73
	2	647776.30	1342802.42
	3	647190.05	1342408.02
	4	646584.06	1342044.90
	5	645959.72	1341713.92
	6	645319.02	1341415.98
	7	644663.66	1341151.76
	8	643995.28	1340922.39
	9	643315.79	1340728.39
	10	642627.21	1340569.80
	11	642099.95	1340477.30
	12	641669.25	1340378.14
	13	640973.15	1340255.86
	14	640271.51	1340170.54
	15	639566.52	1340121.79
	16	638859.83	1340109.78
	17	638153.47	1340135.26
	18	637449.47	1340197.47
	19	636749.46	1340296.25
	20	636055.63	1340431.97
	21	635370.00	1340603.86
	22	634694.11	1340811.11
	23	634029.95	1341053.91
	24	633379.50	1341331.25
	25	632744.36	1341642.23
	26	632126.22	1341986.14
	27	631527.06	1342362.07
	28	630948.31	1342768.93
	29	630391.62	1343205.73
	30	629858.63	1343671.00
	31	629350.68	1344164.07
	32	628869.26	1344682.78

Сектор	Характерные точки границ	Координаты, МСК-02, зона 1	
		Х	У
	33	628415.57	1345226.23
	34	627990.81	1345792.72
	35	627596.47	1346380.88
	36	627233.21	1346989.04
	37	626902.56	1347615.35
	38	626604.89	1348258.46
	39	626341.59	1348916.08
	40	626112.65	1349587.01
	41	625919.53	1350268.63
	42	625762.08	1350959.75
	43	625640.98	1351658.16
	44	625556.76	1352361.91
	45	625509.37	1353069.24
	46	625499.22	1353778.13
	47	625526.02	1354486.61
	48	625590.00	1355192.64
	49	625690.73	1355894.21
	50	625828.20	1356589.60
	51	626001.83	1357276.83
	52	626210.91	1357953.74
	53	626455.55	1358619.11
	54	626734.22	1359270.37
	55	627046.92	1359906.32
	56	627392.21	1360524.70
	57	627769.65	1361124.17
	58	628177.70	1361702.93
	59	628615.67	1362259.29
	60	629082.01	1362791.94
	61	629575.49	1363299.21
	62	630094.90	1363780.23
	63	630638.69	1364232.86
	64	631205.51	1364656.47
	65	631793.68	1365049.63
	66	632401.53	1365411.38
	67	633027.60	1365740.68
	68	633669.89	1366036.65
	69	634326.71	1366298.62
	70	634996.41	1366525.75
	71	635677.01	1366717.08
	72	636366.52	1366872.80
	73	636818.26	1366950.18

Сектор	Характерные точки границ	Координаты, МСК-02, зона 1	
		Х	У
	74	637325.69	1367064.84
	75	638022.54	1367184.07
	76	638724.74	1367266.44
	77	639430.03	1367311.93
	78	640136.80	1367320.87
	79	640843.04	1367292.10
	80	641546.70	1367226.87
	81	642246.16	1367124.90
	82	642939.22	1366986.36
	83	643623.89	1366811.53
	84	644078.36	1366670.09
	85	643500.94	1366883.65
	86	642801.24	1367101.48
	87	642091.23	1367282.70
	88	641372.52	1367426.55
	89	640647.13	1367532.21
	90	639917.40	1367599.91
	91	639185.02	1367629.79
	92	638452.07	1367620.56
	93	637720.64	1367573.31
	94	636992.44	1367488.04
	95	636269.76	1367364.33
	96	635554.70	1367202.78
	97	634848.88	1367004.44
	98	634154.37	1366769.07
	99	633473.19	1366497.33
	100	632807.08	1366190.45
	101	632157.76	1365848.99
	102	631527.38	1365473.86
	103	630917.40	1365066.07
	104	630329.56	1364626.79
	105	629765.56	1364157.40
	106	629226.89	1363658.56
	107	628715.08	1363132.51
	108	628231.43	1362580.11
	109	627777.18	1362003.03
	110	627354.00	1361402.88
	111	626962.54	1360781.11
	112	626604.42	1360139.78
	113	626280.11	1359480.23
	114	625991.12	1358804.79

Сектор	Характерные точки границ	Координаты, МСК-02, зона 1	
		Х	У
	115	625737.38	1358114.75
	116	625520.55	1357412.67
	117	625340.45	1356699.91
	118	625197.85	1355978.68
	119	625093.42	1355251.06
	120	625027.06	1354518.80
	121	624999.26	1353784.01
	122	625009.79	1353048.78
	123	625058.94	1352315.16
	124	625146.26	1351585.29
	125	625271.88	1350860.92
	126	625435.19	1350144.13
	127	625635.47	1349437.17
	128	625872.93	1348741.36
	129	626145.98	1348059.33
	130	626454.70	1347392.36
	131	626797.66	1346742.81
	132	627174.39	1346112.02
	133	627583.35	1345502.11
	134	628023.91	1344914.53
	135	628494.44	1344350.94
	136	628993.73	1343813.02
	137	629520.52	1343301.68
	138	630073.32	1342819.18
	139	630650.67	1342366.22
	140	631250.88	1341944.23
	141	631872.24	1341554.39
	142	632513.34	1341197.79
	143	633172.03	1340875.34
	144	633846.62	1340587.67
	145	634535.37	1340336.04
	146	635236.31	1340121.17
	147	635947.35	1339942.87
	148	636666.90	1339802.20
	149	637392.86	1339699.84
	150	638122.95	1339635.41
	151	638855.46	1339608.94
	152	639588.31	1339621.59
	153	640319.40	1339672.10
	154	641047.05	1339760.67
	155	641768.92	1339887.56

Сектор	Характерные точки границ	Координаты, МСК-02, зона 1	
		Х	У
	156	642482.97	1340052.02
	157	643187.58	1340253.30
	158	643880.68	1340491.28
	159	644560.27	1340765.39
	160	645224.67	1341074.45
	161	645872.09	1341417.76
	162	646500.44	1341794.43
	163	647108.36	1342203.40
	164	647694.04	1342643.49
	165	648255.80	1343113.51
	166	648703.29	1343529.70
	1	648341.12	1343226.73
Сектор 4.176	1	648652.09	1342834.99
	2	648066.38	1342394.92
	3	647458.47	1341985.86
	4	646830.07	1341609.23
	5	646182.63	1341266.06
	6	645518.25	1340957.02
	7	644838.65	1340682.95
	8	644145.54	1340445.02
	9	643440.91	1340243.75
	10	642726.86	1340079.33
	11	642197.97	1339986.38
	12	641768.92	1339887.56
	13	641047.05	1339760.67
	14	640319.40	1339672.10
	15	639588.31	1339621.59
	16	638855.46	1339608.94
	17	638122.95	1339635.41
	18	637392.86	1339699.84
	19	636666.90	1339802.20
	20	635947.35	1339942.87
	21	635236.31	1340121.17
	22	634535.37	1340336.04
	23	633846.62	1340587.67
	24	633172.03	1340875.34
	25	632513.34	1341197.79
	26	631872.24	1341554.39
	27	631250.88	1341944.23
	28	630650.67	1342366.22
	29	630073.32	1342819.18

Сектор	Характерные точки границ	Координаты, МСК-02, зона 1	
		Х	У
	30	629520.52	1343301.68
	31	628993.73	1343813.02
	32	628494.44	1344350.94
	33	628023.91	1344914.53
	34	627583.35	1345502.11
	35	627174.39	1346112.02
	36	626797.66	1346742.81
	37	626454.70	1347392.36
	38	626145.98	1348059.33
	39	625872.93	1348741.36
	40	625635.47	1349437.17
	41	625435.19	1350144.13
	42	625271.88	1350860.92
	43	625146.26	1351585.29
	44	625058.94	1352315.16
	45	625009.79	1353048.78
	46	624999.26	1353784.01
	47	625027.06	1354518.80
	48	625093.42	1355251.06
	49	625197.85	1355978.68
	50	625340.45	1356699.91
	51	625520.55	1357412.67
	52	625737.38	1358114.75
	53	625991.12	1358804.79
	54	626280.11	1359480.23
	55	626604.42	1360139.78
	56	626962.54	1360781.11
	57	627354.00	1361402.88
	58	627777.18	1362003.03
	59	628231.43	1362580.11
	60	628715.08	1363132.51
	61	629226.89	1363658.56
	62	629765.56	1364157.40
	63	630329.56	1364626.79
	64	630917.40	1365066.07
	65	631527.38	1365473.86
	66	632157.76	1365848.99
	67	632807.08	1366190.45
	68	633473.19	1366497.33
	69	634154.37	1366769.07
	70	634848.88	1367004.44

Сектор	Характерные точки границ	Координаты, МСК-02, зона 1	
		Х	У
	71	635554.70	1367202.78
	72	636269.76	1367364.33
	73	636720.47	1367441.49
	74	637228.97	1367556.26
	75	637951.64	1367679.94
	76	638679.84	1367765.17
	77	639411.27	1367812.38
	78	640144.23	1367821.60
	79	640876.60	1367791.66
	80	641606.33	1367723.93
	81	642331.72	1367618.24
	82	643050.42	1367474.35
	83	643760.42	1367293.10
	84	644238.55	1367144.23
	85	643662.47	1367357.39
	86	642937.77	1367583.05
	87	642202.44	1367770.82
	88	641458.09	1367919.77
	89	640706.81	1368029.29
	90	639951.02	1368099.62
	91	639192.48	1368130.53
	92	638433.36	1368121.04
	93	637675.80	1368072.20
	94	636921.58	1367983.83
	95	636173.08	1367855.90
	96	635432.47	1367688.65
	97	634701.39	1367483.17
	98	633982.06	1367239.47
	99	633276.53	1366958.07
	100	632586.58	1366640.27
	101	631914.06	1366286.56
	102	631261.15	1365898.06
	103	630629.31	1365475.72
	104	630020.42	1365020.78
	105	629436.28	1364534.64
	106	628878.31	1364017.98
	107	628348.17	1363473.13
	108	627847.21	1362900.98
	109	627376.73	1362303.27
	110	626938.36	1361681.57
	111	626532.90	1361037.62

Сектор	Характерные точки границ	Координаты, МСК-02, зона 1	
		Х	У
	112	626161.95	1360373.28
	113	625826.03	1359690.12
	114	625526.67	1358990.52
	115	625263.85	1358275.76
	116	625039.24	1357548.54
	117	624852.69	1356810.24
	118	624705.00	1356063.18
	119	624596.81	1355309.49
	120	624528.07	1354550.99
	121	624499.27	1353789.88
	122	624510.19	1353028.30
	123	624561.10	1352268.41
	124	624651.56	1351512.39
	125	624781.66	1350762.07
	126	624950.83	1350019.60
	127	625158.30	1349287.32
	128	625404.25	1348566.60
	129	625687.10	1347860.16
	130	626006.87	1347169.31
	131	626362.11	1346496.44
	132	626752.33	1345843.16
	133	627175.96	1345211.37
	134	627632.27	1344602.78
	135	628119.64	1344019.04
	136	628636.82	1343461.90
	137	629182.48	1342932.29
	138	629755.03	1342432.57
	139	630353.03	1341963.46
	140	630974.76	1341526.41
	141	631618.33	1341122.69
	142	632282.34	1340753.28
	143	632964.60	1340419.37
	144	633663.30	1340121.47
	145	634376.68	1339860.92
	146	635102.70	1339638.33
	147	635839.14	1339453.73
	148	636584.40	1339308.23
	149	637336.30	1339202.16
	150	638092.48	1339135.50
	151	638851.14	1339108.17
	152	639610.17	1339121.24

Сектор	Характерные точки границ	Координаты, МСК-02, зона 1	
		Х	У
	153	640367.37	1339173.77
	154	641120.99	1339265.58
	155	641868.61	1339396.96
	156	642608.13	1339567.38
	157	643337.91	1339775.93
	158	644055.74	1340022.48
	159	644759.58	1340306.44
	160	645447.64	1340626.50
	161	646118.15	1340982.13
	162	646768.95	1341372.30
	163	647398.53	1341795.93
	164	648005.06	1342251.78
	165	648586.86	1342738.53
	166	649033.12	1343153.73
	1	648652.09	1342834.99
Сектор 4.177	1	648963.11	1342443.27
	2	648356.53	1341987.34
	3	647726.94	1341563.85
	4	647076.15	1341173.70
	5	646405.62	1340818.09
	6	645717.54	1340497.95
	7	645013.69	1340214.14
	8	644295.85	1339967.51
	9	643566.06	1339759.10
	10	642826.52	1339588.74
	11	642295.58	1339495.36
	12	641868.61	1339396.96
	13	641120.99	1339265.58
	14	640367.37	1339173.77
	15	639610.17	1339121.24
	16	638851.14	1339108.17
	17	638092.48	1339135.50
	18	637336.30	1339202.16
	19	636584.40	1339308.23
	20	635839.14	1339453.73
	21	635102.70	1339638.33
	22	634376.68	1339860.92
	23	633663.30	1340121.47
	24	632964.60	1340419.37
	25	632282.34	1340753.28
	26	631618.33	1341122.69

Сектор	Характерные точки границ	Координаты, МСК-02, зона 1	
		Х	У
	27	630974.76	1341526.41
	28	630353.03	1341963.46
	29	629755.03	1342432.57
	30	629182.48	1342932.29
	31	628636.82	1343461.90
	32	628119.64	1344019.04
	33	627632.27	1344602.78
	34	627175.96	1345211.37
	35	626752.33	1345843.16
	36	626362.11	1346496.44
	37	626006.87	1347169.31
	38	625687.10	1347860.16
	39	625404.25	1348566.60
	40	625158.30	1349287.32
	41	624950.83	1350019.60
	42	624781.66	1350762.07
	43	624651.56	1351512.39
	44	624561.10	1352268.41
	45	624510.19	1353028.30
	46	624499.27	1353789.88
	47	624528.07	1354550.99
	48	624596.81	1355309.49
	49	624705.00	1356063.18
	50	624852.69	1356810.24
	51	625039.24	1357548.54
	52	625263.85	1358275.76
	53	625526.67	1358990.52
	54	625826.03	1359690.12
	55	626161.95	1360373.28
	56	626532.90	1361037.62
	57	626938.36	1361681.57
	58	627376.73	1362303.27
	59	627847.21	1362900.98
	60	628348.17	1363473.13
	61	628878.31	1364017.98
	62	629436.28	1364534.64
	63	630020.42	1365020.78
	64	630629.31	1365475.72
	65	631261.15	1365898.06
	66	631914.06	1366286.56
	67	632586.58	1366640.27

Сектор	Характерные точки границ	Координаты, МСК-02, зона 1	
		Х	У
	68	633276.53	1366958.07
	69	633982.06	1367239.47
	70	634701.39	1367483.17
	71	635432.47	1367688.65
	72	636173.08	1367855.90
	73	636622.00	1367932.64
	74	637132.31	1368047.84
	75	637880.80	1368175.86
	76	638635.02	1368264.06
	77	639392.59	1368312.87
	78	640151.74	1368322.33
	79	640910.25	1368291.37
	80	641666.04	1368221.13
	81	642417.31	1368111.58
	82	643161.66	1367962.47
	83	643896.98	1367774.68
	84	644397.77	1367618.77
	85	643824.05	1367831.22
	86	643074.39	1368064.64
	87	642313.73	1368258.97
	88	641543.71	1368413.14
	89	640766.53	1368526.51
	90	639984.70	1368599.23
	91	639200.02	1368631.29
	92	638414.69	1368621.57
	93	637631.01	1368571.11
	94	636850.76	1368479.79
	95	636076.45	1368347.40
	96	635310.29	1368174.45
	97	634553.99	1367961.97
	98	633809.80	1367709.92
	99	633079.91	1367418.87
	100	632366.15	1367090.03
	101	631670.40	1366724.28
	102	630994.93	1366322.42
	103	630341.27	1365885.55
	104	629711.35	1365414.92
	105	629107.00	1364911.92
	106	628529.76	1364377.46
	107	627981.29	1363813.81
	108	627463.02	1363221.83

Сектор	Характерные точки границ	Координаты, МСК-02, зона 1	
		Х	У
	109	626976.27	1362603.49
	110	626522.73	1361960.40
	111	626103.24	1361294.13
	112	625719.49	1360606.89
	113	625371.94	1359900.06
	114	625062.23	1359176.27
	115	624790.33	1358436.80
	116	624557.96	1357684.42
	117	624364.95	1356920.60
	118	624212.15	1356147.70
	119	624100.20	1355367.92
	120	624029.11	1354583.20
	121	623999.31	1353795.75
	122	624010.61	1353007.83
	123	624063.26	1352221.66
	124	624156.87	1351439.47
	125	624291.47	1350663.20
	126	624466.49	1349895.06
	127	624681.13	1349137.45
	128	624935.58	1348391.81
	129	625228.21	1347660.95
	130	625559.06	1346946.16
	131	625926.56	1346250.11
	132	626330.28	1345574.18
	133	626768.57	1344920.64
	134	627240.66	1344291.04
	135	627744.87	1343687.08
	136	628279.93	1343110.72
	137	628844.44	1342562.84
	138	629436.79	1342045.80
	139	630055.46	1341560.53
	140	630698.65	1341108.43
	141	631364.47	1340690.83
	142	632051.40	1340308.84
	143	632757.22	1339963.33
	144	633480.03	1339655.22
	145	634218.06	1339385.75
	146	634969.14	1339155.56
	147	635730.98	1338964.65
	148	636501.94	1338814.10
	149	637279.80	1338704.46

Сектор	Характерные точки границ	Координаты, МСК-02, зона 1	
		Х	У
	150	638062.04	1338635.58
	151	638846.90	1338607.40
	152	639632.09	1338621.00
	153	640415.37	1338675.30
	154	641194.97	1338770.36
	155	641968.38	1338906.37
	156	642733.37	1339082.73
	157	643488.29	1339298.44
	158	644230.85	1339553.68
	159	644958.92	1339847.39
	160	645670.69	1340178.55
	161	646364.29	1340546.52
	162	647037.47	1340950.20
	163	647688.70	1341388.48
	164	648316.14	1341860.10
	165	648917.93	1342363.66
	166	649364.02	1342778.68
	1	648963.11	1342443.27
Сектор 4.178	1	645916.86	1340039.02
	2	645188.77	1339745.22
	3	644446.21	1339490.13
	4	643938.54	1339345.10
	5	644099.40	1339003.95
	6	644382.30	1339140.22
	7	644662.82	1339281.41
	8	644940.80	1339427.46
	9	645216.19	1339578.33
	10	645488.93	1339733.96
	11	645758.87	1339894.30
	12	646026.01	1340059.33
	13	646198.27	1340169.94
	1	645916.86	1340039.02
Сектор 4.179	1	649274.15	1342051.47
	2	648646.72	1341579.87
	3	647995.44	1341141.73
	4	647322.24	1340738.07
	5	646628.65	1340370.13
	6	646198.27	1340169.94
	7	646026.01	1340059.33
	8	645758.87	1339894.30
	9	645488.93	1339733.96

Сектор	Характерные точки границ	Координаты, МСК-02, зона 1	
		Х	У
	10	645216.19	1339578.33
	11	644940.80	1339427.46
	12	644662.82	1339281.41
	13	644382.30	1339140.22
	14	644099.40	1339003.95
	15	644312.85	1338551.28
	16	644603.61	1338691.37
	17	644891.89	1338836.49
	18	645177.59	1338986.62
	19	645460.63	1339141.69
	20	645740.92	1339301.65
	21	646018.35	1339466.48
	22	646292.90	1339636.10
	23	646564.41	1339810.47
	24	646832.86	1339989.55
	25	647098.13	1340173.27
	26	647360.18	1340361.56
	27	647618.91	1340554.38
	28	647874.22	1340751.68
	29	648126.04	1340953.36
	30	648374.30	1341159.41
	31	648618.96	1341369.74
	32	648859.90	1341584.29
	33	649097.06	1341802.99
	34	649330.36	1342025.77
	35	649559.76	1342252.58
	36	649762.56	1342460.21
	1	649274.15	1342051.47
Сектор 4.180	1	650727.88	1343375.84
	2	650450.68	1343089.67
	3	649875.99	1342555.11
	4	649762.56	1342460.21
	5	649559.76	1342252.58
	6	649330.36	1342025.77
	7	649097.06	1341802.99
	8	648859.90	1341584.29
	9	648618.96	1341369.74
	10	648374.30	1341159.41
	11	648126.04	1340953.36
	12	647874.22	1340751.68
	13	647618.91	1340554.38

Сектор	Характерные точки границ	Координаты, МСК-02, зона 1	
		Х	У
	14	647360.18	1340361.56
	15	647098.13	1340173.27
	16	646832.86	1339989.55
	17	646564.41	1339810.47
	18	646292.90	1339636.10
	19	646018.35	1339466.48
	20	645740.92	1339301.65
	21	645460.63	1339141.69
	22	645177.59	1338986.62
	23	644891.89	1338836.49
	24	644603.61	1338691.37
	25	644312.85	1338551.28
	26	644417.32	1338329.81
	27	644419.75	1338330.37
	28	645174.61	1338546.19
	29	645808.60	1338764.14
	30	645992.94	1338869.37
	31	646277.87	1339038.66
	32	646559.81	1339212.89
	33	646838.65	1339391.99
	34	647114.36	1339575.92
	35	647386.78	1339764.62
	36	647655.88	1339958.01
	37	647921.57	1340156.06
	38	648183.75	1340358.69
	39	648442.39	1340565.85
	40	648697.36	1340777.49
	41	648948.57	1340993.51
	42	649196.01	1341213.86
	43	649439.57	1341438.47
	44	649679.16	1341667.29
	45	649914.74	1341900.24
	46	650146.23	1342137.24
	47	650373.52	1342378.22
	48	650596.61	1342623.11
	49	650815.37	1342871.84
	50	651029.79	1343124.32
	1	650727.88	1343375.84
Сектор 4.181	1	651029.79	1343124.32
	2	650815.37	1342871.84
	3	650596.61	1342623.11

Сектор	Характерные точки границ	Координаты, МСК-02, зона 1	
		Х	У
	4	650373.52	1342378.22
	5	650146.23	1342137.24
	6	649914.74	1341900.24
	7	649679.16	1341667.29
	8	649439.57	1341438.47
	9	649196.01	1341213.86
	10	648948.57	1340993.51
	11	648697.36	1340777.49
	12	648442.39	1340565.85
	13	648183.75	1340358.69
	14	647921.57	1340156.06
	15	647655.88	1339958.01
	16	647386.78	1339764.62
	17	647114.36	1339575.92
	18	646838.65	1339391.99
	19	646559.81	1339212.89
	20	646277.87	1339038.66
	21	645992.94	1338869.37
	22	645808.60	1338764.14
	23	645917.12	1338801.44
	24	646645.15	1339095.26
	25	647356.87	1339426.66
	26	648050.41	1339794.61
	27	648723.53	1340198.40
	28	649035.04	1340408.15
	29	649278.24	1340617.28
	30	649532.18	1340843.45
	31	649782.10	1341073.98
	32	650027.99	1341308.83
	33	650269.76	1341547.90
	34	650507.30	1341791.15
	35	650740.57	1342038.48
	36	650969.51	1342289.82
	37	651194.01	1342545.09
	38	651414.05	1342804.24
	1	651029.79	1343124.32
Сектор 4.182	1	651414.05	1342804.24
	2	651194.01	1342545.09
	3	650969.51	1342289.82
	4	650740.57	1342038.48
	5	650507.30	1341791.15

Сектор	Характерные точки границ	Координаты, МСК-02, зона 1	
		Х	У
	6	650269.76	1341547.90
	7	650027.99	1341308.83
	8	649782.10	1341073.98
	9	649532.18	1340843.45
	10	649278.24	1340617.28
	11	649035.04	1340408.15
	12	649374.69	1340636.80
	13	650002.05	1341108.53
	14	650603.76	1341612.20
	15	651178.34	1342146.97
	16	651635.91	1342619.44
	1	651414.05	1342804.24
Сектор 4.183	1	5401011.13	2057486.46
	2	5401010.17	2057891.42
	3	5401009.19	2058324.40
	4	5401008.20	2058785.44
	5	5401007.20	2059274.25
	6	5401006.18	2059790.79
	7	5401005.15	2060335.05
	8	5401004.10	2060906.67
	9	5401003.04	2061505.56
	10	5401001.97	2062131.68
	11	5401000.94	2062747.63
	12	5401002.34	2061751.06
	13	5401004.94	2060017.89
	14	5401007.46	2058467.49
	15	5401009.90	2057104.24
	16	5401011.86	2056119.82
	1	5401011.13	2057486.46
Сектор 4.184	1	651753.45	1344051.59
	2	651445.23	1343640.27
	3	651029.79	1343124.32
	4	651414.05	1342804.24
	5	651840.40	1343333.77
	6	652148.67	1343745.18
	1	651753.45	1344051.59
Сектор 4.185	1	652148.67	1343745.18
	2	651840.40	1343333.77
	3	651414.05	1342804.24
	4	651635.91	1342619.44
	5	651724.12	1342710.50

Сектор	Характерные точки границ	Координаты, МСК-02, зона 1	
		Х	У
	6	652239.75	1343301.91
	7	652421.49	1343533.71
	1	652148.67	1343745.18
Сектор 4.186	1	653603.82	1347584.75
	2	653592.13	1347557.38
	3	653246.58	1346853.05
	4	652864.94	1346167.96
	5	652447.75	1345503.46
	6	651996.62	1344861.73
	7	651512.30	1344244.40
	8	651509.26	1344240.93
	9	651822.82	1343997.80
	10	652019.88	1344249.04
	11	652455.87	1344869.54
	12	652859.11	1345511.92
	13	653227.91	1346174.32
	14	653561.84	1346855.25
	15	653833.87	1347492.60
	1	653603.82	1347584.75
Сектор 4.187	1	653833.87	1347492.58
	2	653561.84	1346855.25
	3	653227.91	1346174.32
	4	652859.11	1345511.92
	5	652455.87	1344869.54
	6	652019.88	1344249.04
	7	651822.82	1343997.80
	8	652217.88	1343691.52
	9	652421.55	1343951.19
	10	652872.53	1344593.01
	11	653289.62	1345257.53
	12	653671.09	1345942.76
	13	654016.50	1346647.16
	14	654298.00	1347306.69
	1	653833.87	1347492.58
Сектор 4.188	1	654298.00	1347306.69
	2	654016.50	1346647.16
	3	653671.09	1345942.76
	4	653289.62	1345257.53
	5	652872.53	1344593.01
	6	652421.55	1343951.19
	7	652217.88	1343691.52

Сектор	Характерные точки границ	Координаты, МСК-02, зона 1	
		Х	У
	8	652421.49	1343533.71
	9	652723.92	1343919.35
	10	653174.91	1344561.17
	11	653592.00	1345225.70
	12	653973.47	1345910.93
	13	654318.87	1346615.33
	14	654567.82	1347198.65
	1	654298.00	1347306.69
Сектор 4.189	1	654129.58	1348903.85
	2	653900.04	1348278.42
	3	653603.82	1347584.74
	4	653774.31	1347516.44
	5	653817.63	1347609.80
	6	654075.09	1348219.75
	7	654311.17	1348838.25
	1	654129.58	1348903.85
Сектор 4.190	1	654311.17	1348838.25
	2	654075.09	1348219.75
	3	653817.63	1347609.80
	4	653774.31	1347516.44
	5	654239.10	1347330.28
	6	654274.98	1347407.67
	7	654539.22	1348033.64
	8	654781.46	1348668.40
	1	654311.17	1348838.25
Сектор 4.191	1	654781.46	1348668.40
	2	654539.22	1348033.64
	3	654274.98	1347407.67
	4	654239.10	1347330.28
	5	654567.82	1347198.65
	6	654626.64	1347336.42
	7	654896.78	1348072.95
	8	655050.34	1348571.31
	1	654781.46	1348668.40
Сектор 4.192	1	654945.30	1355325.13
	2	654942.14	1355647.35
	3	654933.36	1355969.47
	4	654919.00	1356291.38
	5	654899.01	1356613.01
	6	654873.42	1356934.24
	7	654630.19	1356912.79

Сектор	Характерные точки границ	Координаты, МСК-02, зона 1	
		Х	У
	8	654666.84	1356751.57
	9	654800.50	1355978.92
	10	654893.39	1355200.48
	11	654932.15	1354619.52
	12	654934.77	1354680.77
	13	654942.83	1355002.91
	1	654945.30	1355325.13
Сектор 4.193	1	655445.34	1355325.67
	2	655443.50	1355510.49
	3	655391.70	1355809.73
	4	655217.71	1356574.41
	5	655110.01	1356955.10
	6	654873.42	1356934.24
	7	654899.01	1356613.01
	8	654919.00	1356291.38
	9	654933.36	1355969.47
	10	654942.14	1355647.35
	11	654945.30	1355325.13
	12	654942.83	1355002.91
	13	654934.77	1354680.77
	14	654932.15	1354619.52
	15	654945.62	1354418.14
	16	654956.76	1353634.08
	17	654927.08	1352850.51
	18	654856.37	1352069.62
	19	654745.09	1351293.60
	20	654593.19	1350524.35
	21	654401.33	1349763.97
	22	654170.34	1349014.91
	23	654129.58	1348903.85
	24	654311.17	1348838.25
	25	654421.09	1349150.48
	26	654525.53	1349464.58
	27	654624.53	1349780.43
	28	654717.98	1350097.95
	29	654805.89	1350417.03
	30	654888.25	1350737.59
	31	654965.00	1351059.55
	32	655036.14	1351382.77
	33	655101.61	1351707.18
	34	655161.45	1352032.68

Сектор	Характерные точки границ	Координаты, МСК-02, зона 1	
		Х	У
	35	655215.59	1352359.16
	36	655264.06	1352686.54
	37	655306.79	1353014.70
	38	655343.83	1353343.57
	39	655375.11	1353673.02
	40	655400.67	1354002.96
	41	655420.48	1354333.30
	42	655434.51	1354663.92
	43	655442.81	1354994.75
	1	655445.34	1355325.67
Сектор 4.194	1	655670.96	1353476.37
	2	655618.57	1354258.69
	3	655525.52	1355037.12
	4	655443.50	1355510.49
	5	655445.34	1355325.67
	6	655442.81	1354994.75
	7	655434.51	1354663.92
	8	655420.48	1354333.30
	9	655400.67	1354002.96
	10	655375.11	1353673.02
	11	655343.83	1353343.57
	12	655306.79	1353014.70
	13	655264.06	1352686.54
	14	655215.59	1352359.16
	15	655161.45	1352032.68
	16	655101.61	1351707.18
	17	655036.14	1351382.77
	18	654965.00	1351059.55
	19	654888.25	1350737.59
	20	654805.89	1350417.03
	21	654717.98	1350097.95
	22	654624.53	1349780.43
	23	654525.53	1349464.58
	24	654421.09	1349150.48
	25	654311.17	1348838.25
	26	654781.46	1348668.40
	27	654894.26	1348988.83
	28	655001.47	1349311.17
	29	655103.03	1349635.32
	30	655198.96	1349961.17
	31	655289.18	1350288.65

Сектор	Характерные точки границ	Координаты, МСК-02, зона 1	
		Х	У
	32	655373.68	1350617.64
	33	655452.44	1350948.04
	34	655525.44	1351279.75
	35	655592.64	1351612.68
	36	655654.04	1351946.73
	37	655654.21	1351947.67
	38	655682.26	1352692.32
	1	655670.96	1353476.37
Сектор 4.195	1	655654.04	1351946.73
	2	655592.64	1351612.68
	3	655525.44	1351279.75
	4	655452.44	1350948.04
	5	655373.68	1350617.64
	6	655289.18	1350288.65
	7	655198.96	1349961.17
	8	655103.03	1349635.32
	9	655001.47	1349311.17
	10	654894.26	1348988.83
	11	654781.46	1348668.40
	12	655050.34	1348571.31
	13	655127.62	1348822.08
	14	655319.33	1349582.50
	15	655471.07	1350351.80
	16	655582.18	1351127.84
	17	655652.74	1351908.73
	18	655654.21	1351947.67
Сектор 4.196	1	624156.87	1351439.47
	2	624063.26	1352221.66
	3	624035.85	1352630.76
	4	624035.84	1352630.07
	5	624038.95	1352332.26
	6	624047.28	1352034.56
	7	624060.77	1351737.05
	8	624079.46	1351439.83
	9	624103.35	1351142.98
	10	624206.65	1351152.27
Сектор 4.197	1	624156.87	1351439.47
	1	624584.80	1358638.64
	2	624482.98	1358349.56
	3	624386.23	1358058.75

Сектор	Характерные точки границ	Координаты, МСК-02, зона 1	
		Х	У
	4	624294.54	1357766.27
	5	624207.96	1357472.24
	6	624126.57	1357176.71
	7	624050.32	1356879.80
	8	623979.24	1356581.61
	9	623913.40	1356282.20
	10	623852.82	1355981.67
	11	623797.46	1355680.13
	12	623747.37	1355377.67
	13	623702.57	1355074.37
	14	623663.09	1354770.33
	15	623628.89	1354465.64
	16	623600.04	1354160.39
	17	623576.51	1353854.69
	18	623558.33	1353548.63
	19	623545.47	1353242.28
	20	623537.99	1352935.77
	21	623535.86	1352629.15
	22	623539.05	1352322.56
	23	623547.60	1352016.07
	24	623561.52	1351709.77
	25	623580.75	1351403.78
	26	623605.33	1351098.16
	27	624103.35	1351142.98
	28	624079.46	1351439.83
	29	624060.77	1351737.05
	30	624047.28	1352034.56
	31	624038.95	1352332.26
	32	624035.84	1352630.07
	33	624035.85	1352630.76
	34	624010.61	1353007.83
	35	623999.31	1353795.75
	36	624029.11	1354583.20
	37	624100.20	1355367.92
	38	624212.15	1356147.70
	39	624364.95	1356920.60
	40	624557.96	1357684.42
	41	624790.33	1358436.80
	42	624831.46	1358548.66
	1	624584.80	1358638.64

Сектор	Характерные точки границ	Координаты, МСК-02, зона 1	
		Х	У
Сектор 4.198	1	624584.81	1358638.63
	2	624482.99	1358349.56
	3	624386.22	1358058.75
	4	624294.54	1357766.27
	5	624207.97	1357472.23
	6	624126.56	1357176.71
	7	624050.31	1356879.80
	8	623979.25	1356581.60
	9	623913.41	1356282.19
	10	623852.81	1355981.68
	11	623797.46	1355680.14
	12	623747.38	1355377.67
	13	623702.58	1355074.37
	14	623663.09	1354770.33
	15	623628.91	1354465.64
	16	623600.05	1354160.40
	17	623576.52	1353854.70
	18	623558.33	1353548.62
	19	623545.48	1353242.28
	20	623537.99	1352935.76
	21	623535.84	1352629.16
	22	623539.05	1352322.56
	23	623547.60	1352016.07
	24	623561.51	1351709.78
	25	623580.76	1351403.78
	26	623605.34	1351098.16
	27	623107.33	1351053.33
	28	623082.04	1351367.71
	29	623062.25	1351682.49
	30	623047.94	1351997.57
	31	623039.14	1352312.85
	32	623035.84	1352628.24
	33	623038.05	1352943.64
	34	623045.76	1353258.95
	35	623058.97	1353574.08
	36	623077.68	1353888.93
	37	623101.89	1354203.40
	38	623131.57	1354517.40
	39	623166.74	1354830.83
	40	623207.36	1355143.59
	41	623253.44	1355455.59

Сектор	Характерные точки границ	Координаты, МСК-02, зона 1	
		Х	У
	42	623304.96	1355766.73
	43	623361.89	1356076.92
	44	623424.24	1356386.06
	45	623491.97	1356694.05
	46	623565.06	1357000.80
	47	623643.50	1357306.22
	48	623727.25	1357610.22
	49	623816.29	1357912.69
	50	623910.60	1358213.55
	51	624010.14	1358512.71
	52	624114.89	1358810.06
	1	624584.81	1358638.63
Сектор 4.199	1	623644.98	1358981.53
	2	623537.30	1358675.88
	3	623434.98	1358368.39
	4	623338.04	1358059.14
	5	623246.52	1357748.24
	6	623160.43	1357435.77
	7	623079.81	1357121.83
	8	623004.68	1356806.52
	9	622935.08	1356489.93
	10	622871.00	1356172.18
	11	622812.47	1355853.34
	12	622759.49	1355533.53
	13	622712.15	1355212.83
	14	622670.39	1354891.35
	15	622634.24	1354569.17
	16	622603.72	1354246.41
	17	622578.85	1353923.17
	18	622559.61	1353599.54
	19	622546.04	1353275.63
	20	622538.12	1352951.52
	21	622537.92	1352922.98
	22	622580.58	1352565.89
	23	622715.00	1351789.59
	24	622887.07	1351033.50
	25	623107.34	1351053.33
	26	623082.04	1351367.70
	27	623062.25	1351682.49
	28	623047.94	1351997.56
	29	623039.15	1352312.85

Сектор	Характерные точки границ	Координаты, МСК-02, зона 1	
		Х	У
	30	623035.85	1352628.24
	31	623038.05	1352943.64
	32	623045.75	1353258.95
	33	623058.97	1353574.08
	34	623077.68	1353888.94
	35	623101.90	1354203.41
	36	623131.56	1354517.41
	37	623166.74	1354830.83
	38	623207.36	1355143.59
	39	623253.43	1355455.60
	40	623304.95	1355766.73
	41	623361.89	1356076.91
	42	623424.25	1356386.05
	43	623491.97	1356694.04
	44	623565.06	1357000.80
	45	623643.48	1357306.23
	46	623727.24	1357610.22
	47	623816.30	1357912.70
	48	623910.59	1358213.55
	49	624010.15	1358512.70
	50	624114.89	1358810.07
	1	623644.98	1358981.53
Сектор 4.200	1	623175.07	1359153.04
	2	623064.48	1358839.10
	3	622959.38	1358523.26
	4	622859.82	1358205.62
	5	622765.80	1357886.27
	6	622738.61	1357787.63
	7	622636.99	1357274.14
	8	622524.86	1356494.37
	9	622453.58	1355709.67
	10	622423.59	1354922.23
	11	622434.70	1354134.29
	12	622487.16	1353348.11
	13	622537.92	1352922.98
	14	622538.12	1352951.52
	15	622546.04	1353275.63
	16	622559.61	1353599.54
	17	622578.85	1353923.17
	18	622603.72	1354246.41
	19	622634.24	1354569.17

Сектор	Характерные точки границ	Координаты, МСК-02, зона 1	
		Х	У
	20	622670.39	1354891.35
	21	622712.15	1355212.83
	22	622759.49	1355533.53
	23	622812.47	1355853.34
	24	622871.00	1356172.18
	25	622935.08	1356489.93
	26	623004.68	1356806.52
	27	623079.81	1357121.83
	28	623160.43	1357435.77
	29	623246.52	1357748.24
	30	623338.04	1358059.14
	31	623434.98	1358368.39
	32	623537.30	1358675.88
	33	623644.98	1358981.53
	1	623175.07	1359153.04
Сектор 4.201	1	623097.68	1359181.29
	2	622983.17	1358810.79
	3	622789.98	1358046.99
	4	622738.61	1357787.63
	5	622765.80	1357886.27
	6	622859.82	1358205.62
	7	622959.38	1358523.26
	8	623064.48	1358839.10
	9	623175.07	1359153.04
	1	623097.68	1359181.29
Сектор 4.202	1	625031.30	1359750.19
	2	624803.52	1359211.17
	3	624584.80	1358638.64
	4	624831.46	1358548.66
	5	625062.23	1359176.27
	6	625265.49	1359651.34
	1	625031.30	1359750.19
Сектор 4.203	1	624570.49	1359944.72
	2	624339.88	1359399.02
	3	624114.89	1358810.07
	4	624584.80	1358638.64
	5	624803.52	1359211.17
	6	625031.30	1359750.19
	1	624570.49	1359944.72
Сектор 4.204	1	5400918.15	2212134.21
	2	5400916.95	2212029.44

Сектор	Характерные точки границ	Координаты, МСК-02, зона 1	
		Х	У
	3	5400915.74	2211809.79
	4	5400917.48	2209359.10
	5	5400918.65	2209573.60
	6	5400919.84	2209678.02
	1	5400918.15	2212134.21
Сектор 4.205	1	623648.86	1360333.90
	2	623412.60	1359774.83
	3	623175.07	1359153.04
	4	623644.98	1358981.53
	5	623876.23	1359586.91
	6	624109.69	1360139.30
	1	623648.86	1360333.90
Сектор 4.206	1	623523.85	1360386.71
	2	623487.79	1360302.51
	3	623215.72	1359563.10
	4	623097.68	1359181.29
	5	623175.07	1359153.04
	6	623412.60	1359774.83
	7	623648.86	1360333.90
	1	623523.85	1360386.71
Сектор 4.207	1	626982.27	1362729.54
	2	626823.31	1362527.65
	3	626415.16	1361949.02
	4	626037.60	1361349.56
	5	625692.21	1360731.24
	6	625379.40	1360095.35
	7	625200.97	1359678.58
	8	625265.49	1359651.35
	9	625371.94	1359900.06
	10	625719.49	1360606.89
	11	626103.24	1361294.13
	12	626522.73	1361960.40
	13	626976.27	1362603.49
	14	627040.03	1362684.51
	1	626982.27	1362729.54
Сектор 4.208	1	626587.67	1363037.23
	2	626422.86	1362827.90
	3	625999.55	1362227.75
	4	625607.99	1361606.10
	5	625249.77	1360964.78
	6	624925.35	1360305.29

Сектор	Характерные точки границ	Координаты, МСК-02, зона 1	
		Х	У
	7	624740.29	1359873.04
	8	625200.97	1359678.58
	9	625379.40	1360095.35
	10	625692.21	1360731.24
	11	626037.60	1361349.56
	12	626415.16	1361949.02
	13	626823.31	1362527.65
	14	626982.27	1362729.54
	1	626587.67	1363037.23
Сектор 4.209	1	626193.16	1363344.94
	2	626022.44	1363128.13
	3	625583.98	1362506.58
	4	625178.39	1361862.64
	5	624807.32	1361198.42
	6	624471.29	1360515.31
	7	624279.59	1360067.56
	8	624740.29	1359873.04
	9	624925.35	1360305.29
	10	625249.77	1360964.78
	11	625607.99	1361606.10
	12	625999.55	1362227.75
	13	626422.86	1362827.90
	14	626587.67	1363037.23
	1	626193.16	1363344.94
Сектор 4.210	1	625798.60	1363652.74
	2	625622.03	1363428.49
	3	625168.41	1362785.42
	4	624748.80	1362119.27
	5	624364.91	1361432.05
	6	624017.26	1360725.34
	7	623818.92	1360262.09
	8	624279.59	1360067.56
	9	624471.29	1360515.31
	10	624807.32	1361198.42
	11	625178.39	1361862.64
	12	625583.98	1362506.58
	13	626022.44	1363128.13
	14	626193.14	1363344.94
	1	625798.60	1363652.74
Сектор 4.211	1	625516.01	1363873.25
	2	625402.65	1363729.29

Сектор	Характерные точки границ	Координаты, МСК-02, зона 1	
		Х	У
	3	624948.99	1363086.24
	4	624529.34	1362420.14
	5	624145.40	1361732.93
	6	623797.71	1361026.24
	7	623523.85	1360386.71
	8	623818.92	1360262.09
	9	624017.26	1360725.34
	10	624364.91	1361432.05
	11	624748.80	1362119.27
	12	625168.41	1362785.42
	13	625622.03	1363428.49
	14	625798.60	1363652.74
	1	625516.01	1363873.25
	Сектор 4.212	1	627624.66
2		627239.89	1363445.29
3		626871.99	1362955.81
4		626808.56	1362864.98
5		627040.03	1362684.49
6		627463.02	1363221.83
7		627884.10	1363702.81
1		627624.66	1363921.54
Сектор 4.213	1	627241.88	1364244.34
	2	626846.10	1363754.45
	3	626467.65	1363250.95
	4	626413.34	1363173.20
	5	626808.56	1362864.98
	6	626871.99	1362955.81
	7	627239.89	1363445.29
	8	627624.66	1363921.54
1	627241.88	1364244.34	
Сектор 4.214	1	626859.13	1364567.19
	2	626452.32	1364063.66
	3	626063.32	1363546.14
	4	626018.14	1363481.47
	5	626413.34	1363173.20
	6	626467.65	1363250.95
	7	626846.10	1363754.45
	8	627241.88	1364244.34
1	626859.13	1364567.19	
Сектор 4.215	1	626476.40	1364890.09
	2	626058.57	1364372.92

Сектор	Характерные точки границ	Координаты, МСК-02, зона 1	
		Х	У
	3	625658.99	1363841.40
	4	625622.96	1363789.81
	5	626018.14	1363481.47
	6	626063.32	1363546.14
	7	626452.32	1364063.66
	8	626859.13	1364567.19
	1	626476.40	1364890.09
	1	626412.55	1364943.97
Сектор 4.216	2	626407.99	1364939.30
	3	625889.58	1364347.53
	4	625516.01	1363873.25
	5	625622.96	1363789.81
	6	625658.99	1363841.40
	7	626058.57	1364372.92
	8	626476.40	1364890.09
	1	626412.55	1364943.97
Сектор 4.217	1	633851.33	1368088.34
	2	633583.29	1367960.53
	3	633317.53	1367828.04
	4	633054.11	1367690.91
	5	632793.11	1367549.18
	6	632534.64	1367402.91
	7	632278.77	1367252.11
	8	632025.53	1367096.87
	9	631775.05	1366937.18
	10	631527.40	1366773.15
	11	631282.64	1366604.79
	12	631040.84	1366432.16
	13	630802.10	1366255.31
	14	630566.47	1366074.31
	15	630334.01	1365889.19
	16	630218.49	1365793.83
	17	630341.27	1365885.55
	18	630994.93	1366322.42
	19	631670.40	1366724.28
	20	632366.15	1367090.03
	21	633079.91	1367418.87
	22	633809.80	1367709.92
	23	633997.16	1367773.38
1	633851.33	1368088.34	

Сектор	Характерные точки границ	Координаты, МСК-02, зона 1	
		Х	У
Сектор 4.218	1	633640.80	1368543.10
	2	633364.88	1368411.54
	3	633091.27	1368275.16
	4	632820.09	1368134.02
	5	632551.42	1367988.13
	6	632285.34	1367837.55
	7	632021.89	1367682.33
	8	631761.21	1367522.53
	9	631503.34	1367358.17
	10	631248.39	1367189.31
	11	630996.42	1367016.00
	12	630747.48	1366838.30
	13	630501.71	1366656.24
	14	630259.12	1366469.91
	15	630019.84	1366279.37
	16	629783.91	1366084.63
	17	629551.41	1365885.78
	18	629322.40	1365682.89
	19	629096.99	1365476.01
	20	628875.19	1365265.20
	21	628657.11	1365050.52
	22	628442.80	1364832.05
	23	628232.36	1364609.85
	24	628025.79	1364383.98
	25	627823.21	1364154.53
	26	627624.66	1363921.54
	27	627884.10	1363702.81
	28	627981.29	1363813.81
	29	628529.76	1364377.46
	30	629107.00	1364911.92
	31	629711.35	1365414.92
	32	630218.49	1365793.83
	33	630334.01	1365889.19
	34	630566.47	1366074.31
	35	630802.10	1366255.31
	36	631040.84	1366432.16
	37	631282.64	1366604.79
	38	631527.40	1366773.15
	39	631775.05	1366937.18
	40	632025.53	1367096.87
	41	632278.77	1367252.11

Сектор	Характерные точки границ	Координаты, МСК-02, зона 1	
		Х	У
	42	632534.64	1367402.91
	43	632793.11	1367549.18
	44	633054.11	1367690.91
	45	633317.53	1367828.04
	46	633583.29	1367960.53
	47	633851.33	1368088.34
	1	633640.80	1368543.10
	Сектор 4.219	1	633640.79
	2	633364.87	1368411.55
	3	633091.27	1368275.17
	4	632820.10	1368134.02
	5	632551.42	1367988.13
	6	632285.33	1367837.56
	7	632021.90	1367682.34
	8	631761.21	1367522.53
	9	631503.35	1367358.16
	10	631248.39	1367189.30
	11	630996.41	1367015.99
	12	630747.49	1366838.29
	13	630501.70	1366656.25
	14	630259.13	1366469.92
	15	630019.84	1366279.36
	16	629783.91	1366084.63
	17	629551.40	1365885.79
	18	629322.40	1365682.89
	19	629096.98	1365476.01
	20	628875.19	1365265.20
	21	628657.11	1365050.52
	22	628442.81	1364832.05
	23	628232.35	1364609.85
	24	628025.80	1364383.99
	25	627823.22	1364154.53
	26	627624.66	1363921.54
	27	627241.89	1364244.33
	28	627446.13	1364483.98
	29	627654.51	1364720.01
	30	627866.99	1364952.33
	31	628083.48	1365180.90
	32	628303.92	1365405.62
	33	628528.25	1365626.43
	34	628756.39	1365843.27

Сектор	Характерные точки границ	Координаты, МСК-02, зона 1	
		Х	У
	35	628988.27	1366056.07
	36	629223.83	1366264.76
	37	629463.00	1366469.29
	38	629705.69	1366669.58
	39	629951.83	1366865.59
	40	630201.35	1367057.24
	41	630454.18	1367244.48
	42	630710.23	1367427.26
	43	630969.42	1367605.52
	44	631231.68	1367779.20
	45	631496.93	1367948.25
	46	631765.08	1368112.63
	47	632036.05	1368272.27
	48	632309.76	1368427.14
	49	632586.13	1368577.18
	50	632865.07	1368722.36
	51	633146.49	1368862.62
	52	633430.31	1368997.92
	1	633640.79	1368543.10
Сектор 4.220	1	633342.68	1369187.33
	2	632981.68	1369085.99
	3	632237.43	1368833.99
	4	631511.35	1368544.77
	5	631508.29	1368542.97
	6	631232.68	1368374.04
	7	630960.05	1368200.30
	8	630690.49	1368021.80
	9	630424.09	1367838.59
	10	630160.90	1367650.75
	11	629901.03	1367458.30
	12	629644.55	1367261.32
	13	629391.56	1367059.87
	14	629142.11	1366854.01
	15	628896.29	1366643.80
	16	628654.18	1366429.31
	17	628415.83	1366210.59
	18	628181.32	1365987.73
	19	627950.75	1365760.77
	20	627724.17	1365529.80
	21	627501.64	1365294.88
	22	627283.26	1365056.08

Сектор	Характерные точки границ	Координаты, МСК-02, зона 1	
		Х	У
	23	627069.06	1364813.50
	24	626859.13	1364567.19
	25	627241.88	1364244.34
	26	627446.14	1364483.99
	27	627654.52	1364720.01
	28	627866.99	1364952.33
	29	628083.47	1365180.90
	30	628303.93	1365405.61
	31	628528.24	1365626.43
	32	628756.40	1365843.27
	33	628988.27	1366056.06
	34	629223.82	1366264.76
	35	629462.99	1366469.29
	36	629705.67	1366669.59
	37	629951.84	1366865.58
	38	630201.35	1367057.24
	39	630454.18	1367244.49
	40	630710.23	1367427.27
	41	630969.42	1367605.52
	42	631231.69	1367779.19
	43	631496.92	1367948.25
	44	631765.08	1368112.62
	45	632036.06	1368272.27
	46	632309.76	1368427.13
	47	632586.12	1368577.19
	48	632865.07	1368722.36
	49	633146.49	1368862.62
	50	633430.32	1368997.92
	1	633342.68	1369187.33
Сектор 4.221	1	631507.48	1368543.23
	2	630793.63	1368214.57
	3	630097.80	1367848.98
	4	629422.20	1367447.18
	5	628768.47	1367010.46
	6	628138.44	1366540.00
	7	627533.96	1366037.24
	8	627386.59	1365900.89
	9	627364.90	1365878.76
	10	627136.34	1365637.48
	11	626912.02	1365392.23
	12	626692.04	1365143.08

Сектор	Характерные точки границ	Координаты, МСК-02, зона 1	
		X	Y
	13	626476.40	1364890.09
	14	626859.13	1364567.19
	15	627069.06	1364813.50
	16	627283.26	1365056.08
	17	627501.64	1365294.88
	18	627724.17	1365529.80
	19	627950.75	1365760.77
	20	628181.32	1365987.73
	21	628415.83	1366210.59
	22	628654.18	1366429.31
	23	628896.29	1366643.80
	24	629142.11	1366854.01
	25	629391.56	1367059.87
	26	629644.55	1367261.32
	27	629901.03	1367458.30
	28	630160.90	1367650.75

Сектор	Характерные точки границ	Координаты, МСК-02, зона 1	
		X	Y
	29	630424.09	1367838.59
	30	630690.49	1368021.80
	31	630960.05	1368200.30
	32	631232.68	1368374.04
	33	631508.29	1368542.97
	34	631511.35	1368544.77
	1	631507.48	1368543.23
Сектор 4.222	1	626956.57	1365502.91
	2	626412.55	1364943.97
	3	626476.40	1364890.09
	4	626692.04	1365143.08
	5	626912.02	1365392.23
	6	627136.34	1365637.48
	7	627364.90	1365878.76
	8	627386.59	1365900.89
	1	626956.57	1365502.91

8.7. Графические изображения границ секторов четвёртой подзоны приаэродромной территории аэродрома гражданской авиации Уфа приведены на схемах 7.1 и 7.2.

Схема 7.1

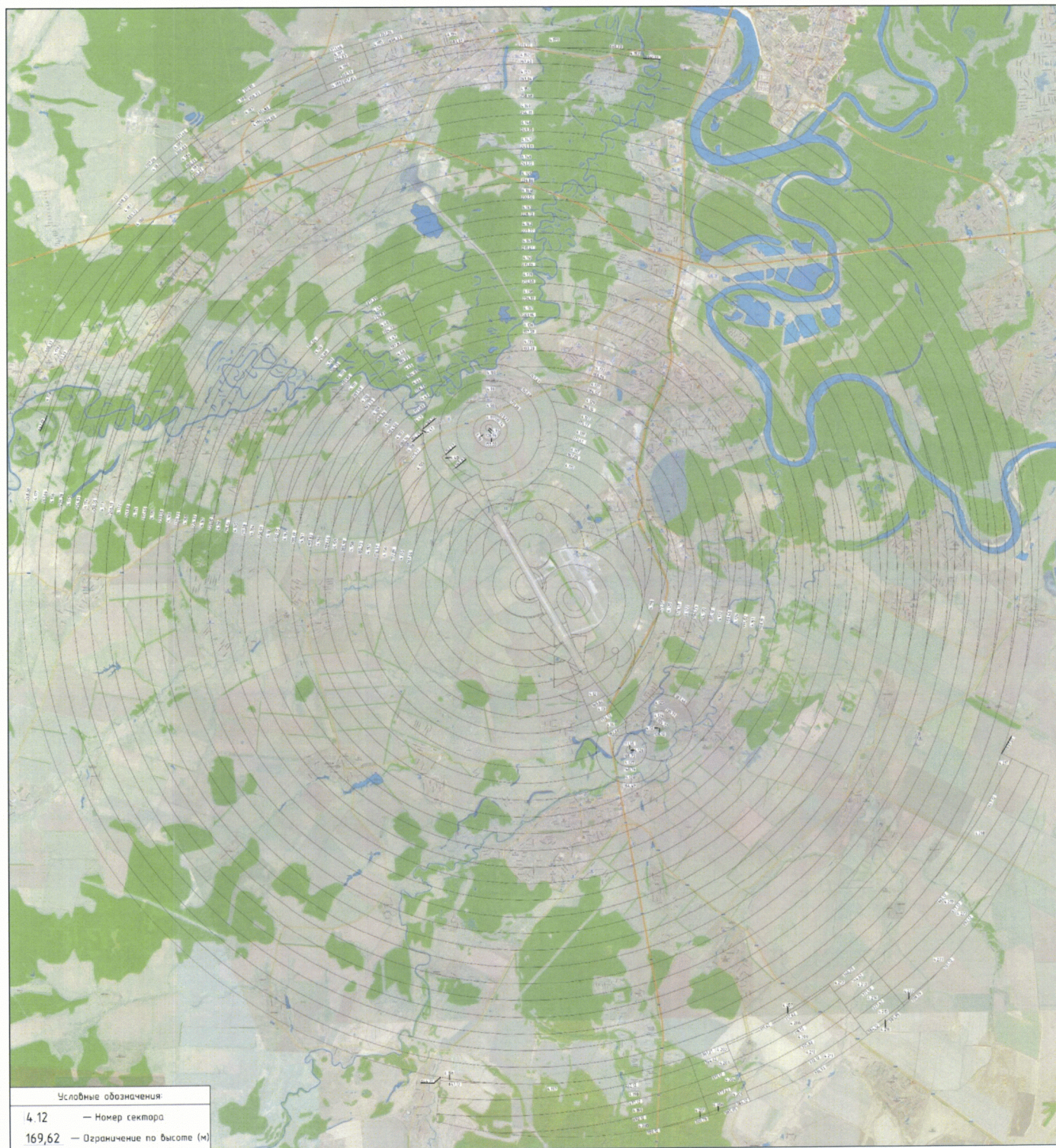


Схема 7.2



9. Описание границ пятой подзоны:

9.1. Пятая подзона приаэродромной территории аэродрома гражданской авиации Уфа выделена по границам, установленным исходя из требований безопасности полетов и промышленной безопасности опасных производственных объектов с учетом максимального радиуса зон поражения в случаях происшествий техногенного характера на опасных производственных объектах.

9.2. Перечень координат характерных точек границ пятой подзоны приаэродромной территории аэродрома гражданской авиации Уфа приведен в таблице 6.1.

Таблица 6.1

Обозначение характерных точек границ	Координаты МСК-02, зона 1	
	X	Y
1	624576.92	1359611.00
2	624493.62	1359333.57
3	624421.45	1359075.96
4	624359.88	1358840.83
5	624301.78	1358603.27
6	624250.52	1358378.26
7	624194.21	1358110.43
8	624150.44	1357883.28
9	624105.64	1357628.45
10	624061.15	1357345.29
11	624025.07	1357084.56
12	623991.75	1356806.91
13	623965.44	1356548.44
14	623946.56	1356327.81
15	623927.39	1356049.37
16	623913.49	1355772.44
17	623904.91	1355504.42
18	623901.13	1355235.99
19	623902.01	1354978.12
20	623909.74	1354644.62
21	623917.39	1354449.51
22	623929.77	1354229.00
23	623945.57	1354002.32
24	623966.75	1353755.00
25	623996.03	1353472.32
26	624032.66	1353175.08

27	624085.56	1352812.48
28	624103.89	1352565.98
29	624135.65	1352228.30
30	624162.72	1351989.98
31	624187.61	1351796.00
32	624222.39	1351553.22
33	624269.01	1351264.69
34	624308.79	1351042.89
35	624366.60	1350750.09
36	624412.37	1350537.56
37	624463.82	1350314.80
38	624523.97	1350064.13
39	624592.63	1349812.26
40	624664.89	1349561.40
41	624740.72	1349311.59
42	624825.64	1349049.39
43	624915.35	1348788.80
44	625009.84	1348529.89
45	625109.07	1348272.77
46	625213.01	1348017.51
47	625321.62	1347764.21
48	625434.87	1347512.94
49	625552.71	1347263.80
50	625675.11	1347016.86
51	625802.03	1346772.22
52	625933.42	1346529.94
53	626069.24	1346290.13
54	626209.44	1346052.85
55	626353.98	1345818.18
56	626502.81	1345586.21
57	626655.87	1345357.01
58	626813.12	1345130.67
59	626974.50	1344907.25
60	627139.96	1344686.83
61	627309.44	1344469.50
62	627482.88	1344255.31
63	627660.23	1344044.34
64	627841.43	1343836.67
65	628026.41	1343632.36
66	628215.12	1343431.49
67	628407.48	1343234.12
68	628603.44	1343040.31
69	628802.92	1342850.14
70	629005.87	1342663.67
71	629212.20	1342480.95

72	629421.86	1342302.06
73	629634.77	1342127.05
74	629850.86	1341955.98
75	630070.06	1341788.91
76	630292.29	1341625.90
77	630517.47	1341466.99
78	630745.54	1341312.25
79	630976.42	1341161.73
80	631210.01	1341015.47
81	631446.26	1340873.53
82	631601.97	1340783.17
83	631758.76	1340694.68
84	631916.60	1340608.08
85	632075.46	1340523.38
86	632235.33	1340440.59
87	632396.19	1340359.73
88	632558.00	1340280.80
89	632720.74	1340203.83
90	632884.40	1340128.81
91	633048.95	1340055.76
92	633214.36	1339984.69
93	633380.62	1339915.61
94	633547.69	1339848.53
95	633715.55	1339783.46
96	633884.18	1339720.41
97	634053.56	1339659.39
98	634223.66	1339600.41
99	634394.45	1339543.47
100	634565.91	1339488.59
101	634738.03	1339435.76
102	634910.76	1339385.01
103	635084.09	1339336.34
104	635257.99	1339289.74
105	635432.43	1339245.24
106	635607.40	1339202.84
107	635782.87	1339162.54
108	635958.80	1339124.34
109	636135.18	1339088.27
110	636311.99	1339054.31
111	636489.18	1339022.47
112	636666.75	1338992.77
113	636844.66	1338965.19
114	637022.89	1338939.76
115	637201.41	1338916.47
116	637380.20	1338895.32

117	637559.22	1338876.31
118	637738.47	1338859.46
119	637917.90	1338844.76
120	638097.50	1338832.22
121	638277.23	1338821.83
122	638457.08	1338813.60
123	638637.01	1338807.53
124	638817.00	1338803.62
125	638997.02	1338801.86
126	639177.06	1338802.27
127	639357.07	1338804.85
128	639537.04	1338809.58
129	639716.95	1338816.47
130	639896.75	1338825.52
131	640076.44	1338836.72
132	640255.97	1338850.08
133	640435.34	1338865.60
134	640614.50	1338883.27
135	640793.44	1338903.09
136	640972.13	1338925.05
137	641150.54	1338949.16
138	641328.65	1338975.40
139	641506.44	1339003.78
140	641683.87	1339034.30
141	641860.92	1339066.94
142	642037.56	1339101.70
143	642213.78	1339138.58
144	642389.54	1339177.57
145	642564.82	1339218.67
146	642739.59	1339261.87
147	642913.83	1339307.17
148	643087.52	1339354.55
149	643260.63	1339404.02
150	643433.13	1339455.56
151	643604.99	1339509.16
152	643776.21	1339564.82
153	643946.74	1339622.54
154	644116.57	1339682.30
155	644285.66	1339744.09
156	644454.01	1339807.90
157	644621.57	1339873.74
158	644788.34	1339941.57
159	644954.27	1340011.41
160	645119.36	1340083.23
161	645283.57	1340157.03

162	645446.89	1340232.79
163	645609.28	1340310.51
164	645770.74	1340390.17
165	645931.22	1340471.77
166	646090.71	1340555.28
167	646249.19	1340640.70
168	646406.63	1340728.02
169	646563.01	1340817.22
170	646718.31	1340908.29
171	646872.51	1341001.22
172	647025.58	1341096.00
173	647177.50	1341192.60
174	647328.25	1341291.02
175	647477.80	1341391.24
176	647626.15	1341493.25
177	647773.26	1341597.04
178	647919.11	1341702.58
179	648063.69	1341809.86
180	648206.97	1341918.87
181	648348.93	1342029.60
182	648489.55	1342142.02
183	648628.81	1342256.11
184	648766.69	1342371.88
185	648903.17	1342489.28
186	649038.24	1342608.32
187	649171.86	1342728.97
188	649304.03	1342851.22
189	649434.72	1342975.04
190	649563.91	1343100.43
191	649691.59	1343227.35
192	649817.74	1343355.80
193	649942.34	1343485.75
194	650065.37	1343617.19
195	650186.81	1343750.09
196	650306.65	1343884.45
197	650424.87	1344020.23
198	650541.45	1344157.42
199	650656.37	1344296.00
200	650769.62	1344435.95
201	650881.19	1344577.26
202	664366.05	1333871.23
203	669003.98	1341931.28
204	667656.72	1342458.92
205	668312.70	1343598.93
206	653404.03	1349437.70

207	653442.92	1349567.69
208	653480.63	1349698.03
209	653517.16	1349828.70
210	653552.50	1349959.69
211	653586.66	1350091.00
212	653619.63	1350222.61
213	653651.41	1350354.52
214	653681.99	1350486.71
215	653711.38	1350619.17
216	653739.57	1350751.88
217	653766.55	1350884.85
218	653792.34	1351018.06
219	653816.91	1351151.50
220	653840.28	1351285.15
221	653862.44	1351419.01
222	653883.39	1351553.06
223	653903.12	1351687.30
224	653921.64	1351821.71
225	653938.94	1351956.28
226	653955.02	1352091.00
227	653969.89	1352225.87
228	653983.53	1352360.86
229	653995.95	1352495.97
230	654007.15	1352631.18
231	654017.13	1352766.50
232	654025.88	1352901.89
233	654033.41	1353037.36
234	654039.71	1353172.90
235	654044.79	1353308.48
236	654048.63	1353444.11
237	654051.26	1353579.76
238	654052.65	1353715.43
239	654052.82	1353851.11
240	654051.76	1353986.79
241	654049.47	1354122.45
242	654045.96	1354258.08
243	654041.22	1354393.68
244	654035.25	1354529.23
245	654028.05	1354664.72
246	654019.64	1354800.14
247	654009.99	1354935.47
248	653999.13	1355070.72
249	653987.04	1355205.86
250	653973.73	1355340.88
251	653959.19	1355475.78

252	653943.44	1355610.54
253	653926.47	1355745.16
254	653908.29	1355879.61
255	653888.88	1356013.90
256	653868.27	1356148.00
257	653863.33	1356220.03
258	653858.05	1356292.03
259	653852.42	1356364.01
260	653846.45	1356435.96
261	653840.13	1356507.88
262	653833.46	1356579.77
263	653826.45	1356651.63
264	653819.09	1356723.45
265	653811.39	1356795.23
266	653803.34	1356866.98
267	653794.94	1356938.68
268	653786.20	1357010.35
269	653777.12	1357081.97
270	653767.69	1357153.55
271	653757.91	1357225.08
272	653747.80	1357296.57
273	653737.34	1357368.00
274	653726.53	1357439.39
275	653715.38	1357510.72
276	653703.89	1357581.99
277	653692.05	1357653.21
278	653679.88	1357724.38
279	653667.36	1357795.48
280	653654.49	1357866.52
281	653641.29	1357937.50
282	653627.74	1358008.42
283	653613.86	1358079.26
284	653599.63	1358150.05
285	653585.06	1358220.76
286	653570.16	1358291.40
287	653554.91	1358361.97
288	653539.32	1358432.46
289	653523.39	1358502.88
290	653507.13	1358573.22
291	653490.52	1358643.48
292	653473.58	1358713.66
293	653456.30	1358783.76
294	653438.69	1358853.78
295	653420.73	1358923.71
296	653402.44	1358993.55

297	653383.82	1359063.30
298	653364.86	1359132.96
299	653345.56	1359202.53
300	653325.93	1359272.01
301	653305.97	1359341.39
302	653285.67	1359410.68
303	653265.04	1359479.86
304	653244.07	1359548.95
305	653222.78	1359617.93
306	653201.15	1359686.81
307	653179.19	1359755.59
308	653156.90	1359824.26
309	653134.28	1359892.82
310	653111.32	1359961.27
311	653088.04	1360029.61
312	653064.44	1360097.84
313	653040.50	1360165.95
314	653016.24	1360233.95
315	652991.64	1360301.83
316	652966.73	1360369.59
317	652941.48	1360437.23
318	652915.91	1360504.75
319	652890.02	1360572.14
320	652863.80	1360639.41
321	652837.26	1360706.55
322	652810.40	1360773.57
323	652783.21	1360840.45
324	652755.71	1360907.20
325	652727.88	1360973.82
326	652699.73	1361040.30
327	652671.26	1361106.65
328	652642.47	1361172.86
329	652613.37	1361238.93
330	652583.94	1361304.86
331	652554.20	1361370.64
332	652524.14	1361436.29
333	652493.77	1361501.78
334	652463.08	1361567.13
335	652432.08	1361632.34
336	652400.77	1361697.39
337	652369.14	1361762.29
338	652337.20	1361827.04
339	652304.95	1361891.63
340	652272.39	1361956.07
341	652239.52	1362020.35

342	652206.34	1362084.47
343	652172.85	1362148.43
344	652139.05	1362212.22
345	652104.95	1362275.86
346	652070.54	1362339.33
347	652035.83	1362402.63
348	652000.81	1362465.77
349	651965.49	1362528.74
350	651929.86	1362591.53
351	651893.94	1362654.16
352	651857.71	1362716.61
353	651821.18	1362778.88
354	651784.36	1362840.98
355	651747.23	1362902.90
356	651709.81	1362964.64
357	651672.09	1363026.20
358	651634.08	1363087.58
359	651595.77	1363148.77
360	651557.16	1363209.78
361	651518.26	1363270.60
362	651479.08	1363331.24
363	651439.59	1363391.68
364	651399.82	1363451.94
365	651359.76	1363512.00
366	651319.41	1363571.87
367	651278.11	1363632.52
368	651236.51	1363692.96
369	651194.61	1363753.20
370	651152.42	1363813.24
371	651109.94	1363873.07
372	651067.17	1363932.69
373	651024.10	1363992.10
374	650980.75	1364051.29
375	650937.10	1364110.28
376	650893.17	1364169.05
377	650848.95	1364227.60
378	650804.44	1364285.94
379	650759.65	1364344.06
380	650714.58	1364401.96
381	650669.22	1364459.64
382	650623.58	1364517.10
383	650577.66	1364574.33
384	650531.46	1364631.34
385	650484.99	1364688.12
386	650438.23	1364744.67

387	650391.20	1364800.99
388	650343.90	1364857.09
389	650296.32	1364912.95
390	650248.47	1364968.57
391	650200.34	1365023.97
392	650151.95	1365079.12
393	650103.29	1365134.04
394	650054.35	1365188.72
395	650005.16	1365243.16
396	649955.69	1365297.36
397	649885.23	1365373.65
398	649814.24	1365449.46
399	649742.73	1365524.77
400	649670.70	1365599.59
401	649598.16	1365673.91
402	649525.10	1365747.72
403	649451.53	1365821.02
404	649377.45	1365893.81
405	649302.88	1365966.09
406	649227.80	1366037.85
407	649152.23	1366109.09
408	649076.17	1366179.80
409	648999.62	1366249.99
410	648922.59	1366319.64
411	648845.07	1366388.76
412	648767.08	1366457.34
413	648688.62	1366525.38
414	648609.69	1366592.87
415	648530.29	1366659.82
416	648450.43	1366726.21
417	648370.11	1366792.05
418	648289.34	1366857.34
419	648208.12	1366922.06
420	648126.45	1366986.21
421	648044.34	1367049.80
422	647961.79	1367112.82
423	647878.81	1367175.27
424	647795.39	1367237.14
425	647711.55	1367298.44
426	647627.29	1367359.15
427	647542.61	1367419.27
428	647457.52	1367478.81
429	647372.01	1367537.76
430	647286.10	1367596.11
431	647199.79	1367653.87

432	647113.08	1367711.03
433	647025.98	1367767.58
434	646938.48	1367823.54
435	646850.60	1367878.88
436	646762.34	1367933.62
437	646673.71	1367987.74
438	646584.70	1368041.25
439	646495.32	1368094.14
440	646405.58	1368146.41
441	646315.48	1368198.06
442	646225.02	1368249.08
443	646134.21	1368299.48
444	646043.06	1368349.24
445	645951.56	1368398.37
446	645859.72	1368446.87
447	645767.55	1368494.73
448	645675.06	1368541.96
449	645582.23	1368588.54
450	645489.09	1368634.47
451	645395.63	1368679.76
452	645301.86	1368724.41
453	645207.78	1368768.40
454	645113.41	1368811.74
455	645018.73	1368854.43
456	644923.76	1368896.45
457	644828.50	1368937.82
458	644732.96	1368978.53
459	644637.13	1369018.58
460	644541.03	1369057.97
461	644444.67	1369096.68
462	644348.03	1369134.73
463	644251.14	1369172.11
464	644153.99	1369208.82
465	644056.58	1369244.85
466	643958.93	1369280.21
467	643861.04	1369314.89
468	643762.91	1369348.89
469	643664.54	1369382.21
470	643565.95	1369414.85
471	643467.14	1369446.81
472	643368.10	1369478.08
473	643268.85	1369508.67
474	643169.40	1369538.57
475	643069.73	1369567.78
476	642969.87	1369596.29

477	642869.81	1369624.12
478	642769.56	1369651.25
479	642669.13	1369677.69
480	642568.52	1369703.43
481	642467.73	1369728.48
482	642366.77	1369752.82
483	642265.64	1369776.47
484	642164.35	1369799.41
485	642062.91	1369821.66
486	641961.31	1369843.20
487	641859.57	1369864.03
488	641757.68	1369884.17
489	641655.66	1369903.59
490	641553.51	1369922.31
491	641451.23	1369940.32
492	641348.82	1369957.63
493	641246.30	1369974.22
494	641143.67	1369990.10
495	641040.93	1370005.28
496	640938.09	1370019.74
497	640835.14	1370033.48
498	640732.11	1370046.52
499	640628.99	1370058.84
500	640525.79	1370070.45
501	640422.50	1370081.34
502	640319.15	1370091.52
503	640215.73	1370100.98
504	640112.24	1370109.73
505	640008.70	1370117.75
506	639905.10	1370125.06
507	639801.45	1370131.66
508	639697.77	1370137.53
509	639594.04	1370142.69
510	639490.28	1370147.13
511	639386.49	1370150.85
512	639282.68	1370153.86
513	639178.85	1370156.14
514	639075.01	1370157.70
515	638971.16	1370158.55
516	638867.30	1370158.68
517	638763.45	1370158.08
518	638659.60	1370156.77
519	638555.77	1370154.74
520	638451.95	1370151.99
521	638348.15	1370148.53

522	638244.38	1370144.34
523	638140.64	1370139.43
524	638036.94	1370133.81
525	637933.28	1370127.47
526	637829.66	1370120.41
527	637726.10	1370112.64
528	637622.59	1370104.14
529	637519.15	1370094.94
530	637415.77	1370085.01
531	637312.46	1370074.37
532	637209.23	1370063.01
533	637106.08	1370050.94
534	637003.01	1370038.16
535	636900.04	1370024.66
536	636797.16	1370010.45
537	636694.38	1369995.53
538	636591.71	1369979.90
539	636489.15	1369963.56
540	636386.71	1369946.50
541	636284.38	1369928.74
542	636182.18	1369910.27
543	636080.11	1369891.09
544	635978.18	1369871.21
545	635876.39	1369850.62
546	635774.74	1369829.33
547	635673.24	1369807.33
548	635571.90	1369784.64
549	635470.71	1369761.24
550	635369.69	1369737.14
551	635268.84	1369712.34
552	635168.16	1369686.84
553	635067.67	1369660.65
554	634967.35	1369633.76
555	634867.23	1369606.18
556	634767.30	1369577.91
557	634667.56	1369548.94
558	634568.03	1369519.29
559	634468.71	1369488.94
560	634369.60	1369457.91
561	634270.70	1369426.20
562	634172.03	1369393.80
563	634073.59	1369360.71
564	633975.37	1369326.95
565	633877.40	1369292.51
566	633779.66	1369257.39

567	633682.17	1369221.59
568	633584.93	1369185.12
569	633487.94	1369147.98
570	633391.22	1369110.17
571	633294.75	1369071.69
572	633198.56	1369032.54
573	633102.64	1368992.73
574	633007.00	1368952.25
575	632911.64	1368911.11
576	632816.57	1368869.31
577	632721.78	1368826.86
578	632627.30	1368783.75
579	632533.12	1368739.99
580	632439.24	1368695.57
581	632345.67	1368650.51
582	632252.41	1368604.80
583	632159.48	1368558.45
584	632066.86	1368511.45
585	631974.58	1368463.82
586	631882.62	1368415.54
587	631791.01	1368366.63
588	631699.73	1368317.09
589	631608.80	1368266.91
590	631518.22	1368216.11
591	631427.99	1368164.69
592	631338.12	1368112.63
593	631248.62	1368059.96
594	631159.48	1368006.67
595	631070.71	1367952.76
596	630982.32	1367898.24
597	630894.30	1367843.11
598	630806.67	1367787.37
599	630719.43	1367731.03
600	630632.58	1367674.08
601	630546.13	1367616.54
602	630460.07	1367558.39
603	630374.43	1367499.65
604	630289.19	1367440.32
605	630204.36	1367380.41
606	630119.95	1367319.90
607	630035.96	1367258.81
608	629952.40	1367197.15
609	629869.26	1367134.90
610	629786.56	1367072.08
611	629704.30	1367008.69

612	629622.47	1366944.73
613	629541.09	1366880.21
614	629460.16	1366815.13
615	629379.68	1366749.48
616	629299.66	1366683.28
617	629220.10	1366616.53
618	629141.00	1366549.23
619	629062.37	1366481.38
620	628984.21	1366413.00
621	628906.53	1366344.07
622	628829.33	1366274.60
623	628752.61	1366204.60
624	628676.37	1366134.07
625	628600.63	1366063.02
626	628525.38	1365991.44
627	628450.63	1365919.35
628	628376.37	1365846.74
629	628302.63	1365773.61
630	628229.39	1365699.98
631	628156.66	1365625.84
632	628084.45	1365551.20
633	628012.75	1365476.06
634	627941.58	1365400.43
635	627870.93	1365324.31
636	627800.82	1365247.70
637	627731.23	1365170.60
638	627662.18	1365093.03
639	627593.67	1365014.98
640	627525.70	1364936.45
641	627458.27	1364857.46
642	627391.40	1364778.00
643	627325.07	1364698.09
644	627259.30	1364617.71
645	627194.09	1364536.88
646	627129.44	1364455.60
647	614127.09	1374778.56
648	609489.15	1366718.51
649	609664.38	1366649.89
650	609101.51	1365671.72
1	624576.92	1359611.00

9.3. Муниципальные образования, в границах территории которых полностью или частично расположена пятая подзона приаэродромной территории аэродрома гражданской авиации Уфа, приведены в таблице 6.2.

Таблица 6.2

№ п/п	Муниципальное образование
1	Городской округ «город Уфа»
2	Муниципальный район «Кармаскалинский район»
3	Муниципальный район «Уфимский район»
4	Муниципальный район «Чишминский район»

9.4. Перечень кадастровых кварталов, в границах территорий которых полностью или частично расположена пятая подзона приаэродромной территории аэродрома гражданской авиации Уфа, приведен в таблице 6.3.

Таблица 6.3

№ п/п	Номера кадастровых кварталов				
	1	2	3	4	5
1	02:31:010101	02:31:010102	02:31:010103	02:31:010401	02:31:010402
2	02:31:010501	02:31:010601	02:31:010602	02:31:010603	02:31:010701
3	02:31:010801	02:31:010802	02:31:010803	02:31:010804	02:31:010901
4	02:31:010902	02:31:011201	02:31:011401	02:31:011402	02:31:011403
5	02:31:040101	02:31:040201	02:31:040202	02:31:040203	02:31:040204
6	02:31:040401	02:31:040402	02:31:040501	02:31:040601	02:31:040602
7	02:31:040603	02:31:040701	02:31:040702	02:31:040703	02:31:040801
8	02:31:040802	02:31:040803	02:31:040901	02:31:090101	02:31:090102
9	02:31:090103	02:31:090104	02:31:090105	02:31:090106	02:31:090107
10	02:31:090108	02:31:090109	02:31:090110	02:31:090111	02:31:090112
11	02:31:090113	02:31:090114	02:31:090115	02:31:090116	02:31:090117
12	02:31:090118	02:31:090119	02:31:090120	02:31:090121	02:31:090122
13	02:31:090123	02:31:090124	02:31:090125	02:31:090126	02:31:090201
14	02:31:090202	02:31:090203	02:31:090204	02:31:090205	02:31:090206
15	02:31:090301	02:31:090401	02:31:090501	02:31:090601	02:31:090602
16	02:31:090701	02:31:090702	02:31:090801	02:31:090802	02:31:090901
17	02:31:090903	02:31:090904	02:31:091001	02:31:091101	02:31:091102
18	02:31:091103	02:31:091201	02:31:091301	02:31:091302	02:31:091303
19	02:31:091305	02:31:091309	02:31:091401	02:31:091405	02:31:091411
20	02:31:091501	02:31:091503	02:31:091507	02:31:091508	02:31:100101
21	02:31:100105	02:31:100201	02:31:100202	02:31:100301	02:31:100302

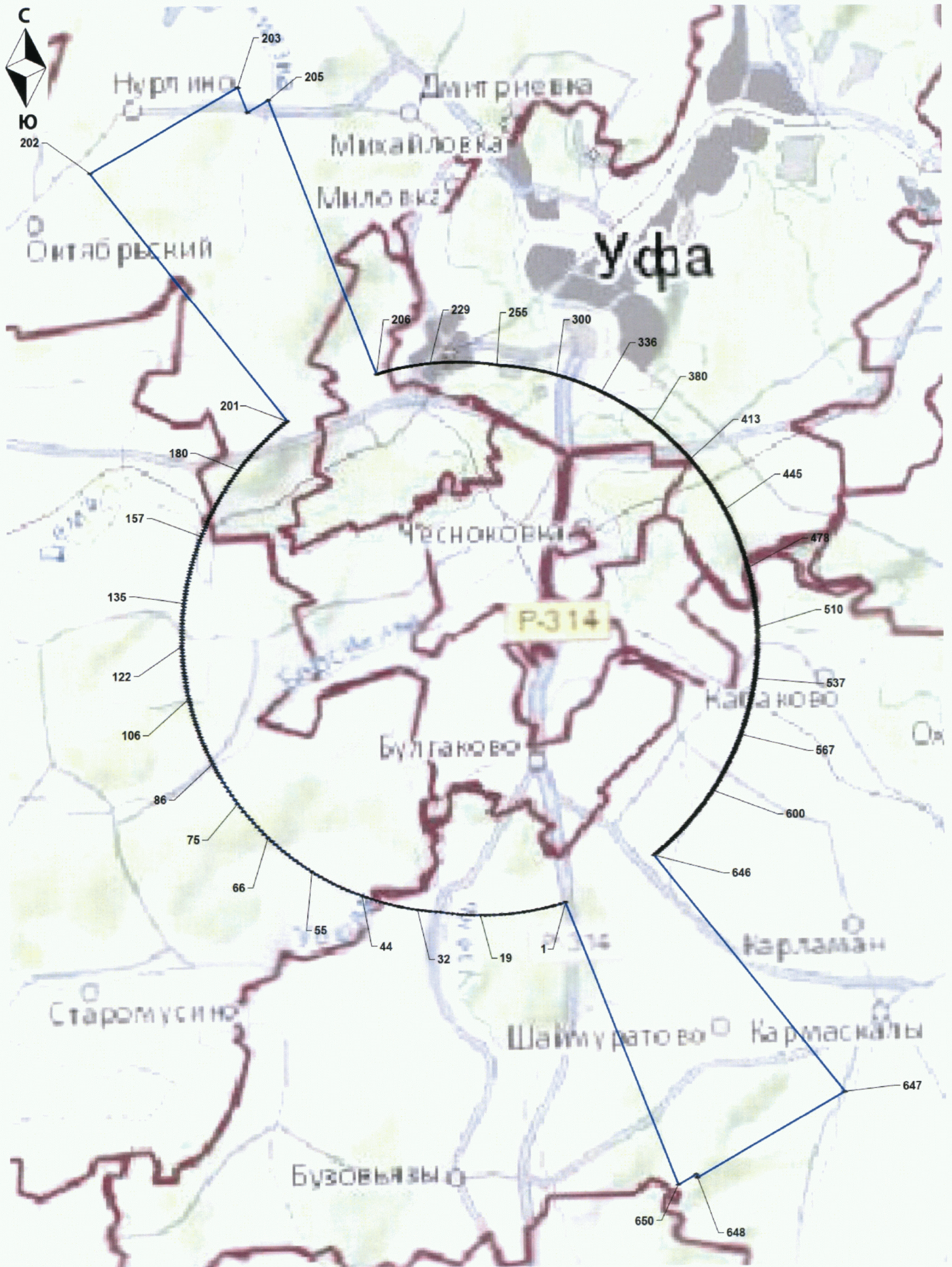
№ п/п	Номера кадастровых кварталов				
	1	2	3	4	5
22	02:31:100304	02:31:100305	02:31:100401	02:31:100402	02:31:100403
23	02:31:100601	02:31:100602	02:31:100701	02:31:100801	02:31:100901
24	02:31:101001	02:31:101002	02:31:101101	02:31:101102	02:31:101103
25	02:31:101104	02:31:101201	02:31:101301	02:31:101401	02:31:110501
26	02:31:110601	02:31:110602	02:31:110603	02:31:110604	02:31:110702
27	02:31:110703	02:31:111101	02:31:111102	02:31:111103	02:31:111301
28	02:31:111401	02:31:111501	02:31:111502	02:31:150101	02:31:150201
29	02:31:150301	02:31:150401	02:31:190102	02:31:190105	02:31:190106
30	02:31:190108	02:31:190112	02:31:190115	02:31:190116	02:31:190119
31	02:31:190120	02:31:190126	02:31:190127	02:31:190202	02:31:190203
32	02:31:190204	02:31:190205	02:31:190206	02:31:191507	02:47:010101
33	02:47:010102	02:47:010104	02:47:010106	02:47:010107	02:47:010108
34	02:47:010109	02:47:010110	02:47:010111	02:47:010115	02:47:010215
35	02:47:030101	02:47:030102	02:47:030103	02:47:030201	02:47:030202
36	02:47:030203	02:47:030204	02:47:030205	02:47:030206	02:47:030207
37	02:47:030208	02:47:030209	02:47:030210	02:47:030211	02:47:030212
38	02:47:030213	02:47:030214	02:47:030215	02:47:030216	02:47:030217
39	02:47:030218	02:47:030302	02:47:030501	02:47:030603	02:47:030701
40	02:47:030801	02:47:030901	02:47:031201	02:47:031301	02:47:031302
41	02:47:031401	02:47:031402	02:47:031403	02:47:031404	02:47:031405
42	02:47:031406	02:47:031407	02:47:031408	02:47:031409	02:47:031410
43	02:47:031411	02:47:031412	02:47:031413	02:47:031414	02:47:040101
44	02:47:041401	02:47:041501	02:47:050489	02:47:050490	02:47:050501
45	02:47:050502	02:47:050503	02:47:050504	02:47:050505	02:47:050506
46	02:47:050507	02:47:050508	02:47:050509	02:47:050510	02:47:050511
47	02:47:050513	02:47:050514	02:47:050801	02:47:050901	02:47:051001
48	02:47:051101	02:47:051201	02:47:051301	02:47:051401	02:47:051501
49	02:47:060102	02:47:060201	02:47:060202	02:47:060203	02:47:060204
50	02:47:060205	02:47:060206	02:47:060207	02:47:060208	02:47:060209
51	02:47:060210	02:47:060211	02:47:060212	02:47:060301	02:47:060303
52	02:47:060306	02:47:060401	02:47:060402	02:47:060501	02:47:060502
53	02:47:060503	02:47:060601	02:47:060701	02:47:060801	02:47:060901
54	02:47:061001	02:47:061101	02:47:061201	02:47:061202	02:47:061203
55	02:47:061204	02:47:061205	02:47:061301	02:47:061302	02:47:100301
56	02:47:100302	02:47:100303	02:47:100304	02:47:100305	02:47:100306
57	02:47:100307	02:47:100308	02:47:100401	02:47:100402	02:47:100501
58	02:47:100502	02:47:100602	02:47:100701	02:47:100702	02:47:100703
59	02:47:101101	02:47:101201	02:47:101401	02:47:120301	02:47:120302
60	02:47:120303	02:47:120304	02:47:120305	02:47:120306	02:47:120307
61	02:47:120308	02:47:120309	02:47:120401	02:47:120402	02:47:120501
62	02:47:120502	02:47:120503	02:47:120504	02:47:121001	02:47:121101

№ п/п	Номера кадастровых кварталов				
	1	2	3	4	5
63	02:47:130801	02:47:140101	02:47:140102	02:47:140103	02:47:140104
64	02:47:140105	02:47:140106	02:47:140501	02:47:140502	02:47:140503
65	02:47:140601	02:47:140701	02:47:140702	02:47:140703	02:47:140704
66	02:47:140705	02:47:140706	02:47:140707	02:47:140708	02:47:140709
67	02:47:140710	02:47:140711	02:47:140712	02:47:140713	02:47:140714
68	02:47:140715	02:47:140716	02:47:140717	02:47:140718	02:47:140719
69	02:47:140720	02:47:140801	02:47:141101	02:47:141201	02:47:141301
70	02:47:141401	02:47:141402	02:47:141403	02:47:141404	02:47:141405
71	02:47:141406	02:47:141407	02:47:141408	02:47:141409	02:47:141410
72	02:47:141411	02:47:141412	02:47:141413	02:47:141414	02:47:141415
73	02:47:141416	02:47:141417	02:47:141418	02:47:141419	02:47:150101
74	02:47:150102	02:47:150103	02:47:150105	02:47:150106	02:47:150107
75	02:47:150108	02:47:150109	02:47:150110	02:47:150111	02:47:150112
76	02:47:150113	02:47:150114	02:47:150115	02:47:150116	02:47:150117
77	02:47:150118	02:47:150119	02:47:150120	02:47:150201	02:47:150301
78	02:47:150302	02:47:150303	02:47:150304	02:47:150401	02:47:150402
79	02:47:150501	02:47:150502	02:47:150503	02:47:150601	02:47:150602
80	02:47:150701	02:47:161001	02:47:180101	02:47:180102	02:47:180103
81	02:47:180206	02:47:180207	02:47:180208	02:47:180209	02:47:180211
82	02:47:180212	02:47:180213	02:47:180501	02:47:180505	02:47:180506
83	02:47:180601	02:47:180602	02:47:180603	02:47:180604	02:47:180605
84	02:47:180606	02:47:180701	02:47:180801	02:47:180901	02:47:180902
85	02:47:180903	02:47:180904	02:47:180905	02:47:180906	02:47:180907
86	02:47:180908	02:47:181001	02:47:181002	02:47:181004	02:47:181101
87	02:47:181102	02:47:190101	02:47:190102	02:47:190103	02:47:190201
88	02:47:190202	02:47:190203	02:47:190204	02:47:190205	02:47:190206
89	02:47:190207	02:47:190301	02:47:190401	02:47:190501	02:47:200101
90	02:47:200102	02:47:200201	02:52:020601	02:52:020602	02:52:020603
91	02:52:020604	02:52:020605	02:52:020606	02:52:020607	02:52:020608
92	02:52:020609	02:52:020610	02:52:020902	02:52:020903	02:52:020904
93	02:52:020905	02:52:020906	02:52:020907	02:52:020909	02:52:020910
94	02:52:020911	02:52:020912	02:52:020914	02:52:020921	02:52:021001
95	02:52:021002	02:52:021003	02:52:060101	02:52:060102	02:52:060201
96	02:52:060202	02:52:060203	02:52:060204	02:52:060205	02:52:060206
97	02:52:060207	02:52:060208	02:52:060209	02:52:060210	02:52:060211
98	02:52:060212	02:52:060301	02:52:060302	02:52:060303	02:52:060304
99	02:52:060305	02:52:060306	02:52:060401	02:52:060402	02:52:060501
100	02:52:060502	02:52:060503	02:52:060505	02:52:060506	02:52:060601
101	02:52:060602	02:52:060701	02:52:060702	02:52:060703	02:52:060704
102	02:52:060705	02:52:060706	02:52:060707	02:52:060801	02:52:060802
103	02:52:060901	02:52:060902	02:52:061001	02:52:061101	02:52:100803

№ п/п	Номера кадастровых кварталов				
	1	2	3	4	5
104	02:52:100804	02:52:101006	02:52:101101	02:52:101102	02:52:101103
105	02:52:101201	02:52:101202	02:52:101301	02:52:101303	02:52:101304
106	02:52:101410	02:52:101411	02:52:101412	02:52:101413	02:55:011101
107	02:55:011102	02:55:011103	02:55:011104	02:55:011105	02:55:011106
108	02:55:011107	02:55:011108	02:55:011109	02:55:011110	02:55:011111
109	02:55:040170	02:55:040171	02:55:040172	02:55:040173	02:55:040609
110	02:55:040610	02:55:050401	02:55:050402	02:55:050403	02:55:050465
111	02:55:050488	02:55:050502	02:55:050504	02:55:050506	02:55:050507
112	02:55:050508	02:55:050521	02:55:050532	02:55:050534	02:55:050547
113	02:55:050610	02:55:050620	02:55:050703	02:55:050704	02:55:050705
114	02:55:050801	02:55:050802	02:55:050803	02:55:050904	02:55:051001
115	02:55:051002	02:55:051003	02:55:051004	02:55:051005	02:55:051006
116	02:55:051007	02:55:051008	02:55:051009	02:55:051010	02:55:051011
117	02:55:051012	02:55:051013	02:55:051014	02:55:051015	02:55:051016

9.5. Графическое изображение границ пятой подзоны приаэродромной территории аэродрома гражданской авиации Уфа приведено на схеме 8.

Схема 8



10. Описание границ шестой подзоны:

10.1. Шестая подзона приаэродромной территории аэродрома гражданской авиации Уфа выделена по границам, установленным на удалении 15 км от КТА.

10.2. Перечень координат характерных точек границ пятой подзоны приаэродромной территории аэродрома гражданской авиации Уфа приведен в таблице 7.1.

Таблица 7.1

Обозначение характерных точек границ	Координаты МСК-02, зона 1	
	X	Y
1	631792.23	1367643.69
2	631769.65	1367631.11
3	631747.07	1367618.53
4	631724.49	1367605.95
5	631699.96	1367592.89
6	631677.69	1367580.50
7	631658.30	1367569.68
8	631632.74	1367555.35
9	631609.43	1367542.23
10	631588.00	1367530.11
11	631566.45	1367517.88
12	631540.31	1367502.99
13	631517.81	1367490.11
14	631496.21	1367477.69
15	631472.81	1367464.20
16	631449.83	1367450.88
17	631425.59	1367436.78
18	631403.23	1367423.72
19	631380.70	1367410.51
20	631357.96	1367397.12
21	631336.14	1367384.21
22	631299.72	1367362.58
23	631265.36	1367342.03
24	631234.78	1367323.64
25	631204.48	1367305.32
26	631170.57	1367284.71
27	631139.47	1367265.69
28	631105.89	1367245.04
29	631073.77	1367225.17
30	631042.06	1367205.45

31	631010.07	1367185.44
32	630966.52	1367158.02
33	630924.70	1367131.49
34	630882.45	1367104.49
35	630844.20	1367079.88
36	630803.01	1367053.19
37	630763.68	1367027.53
38	630723.66	1367001.23
39	630684.43	1366975.27
40	630645.84	1366949.57
41	630606.50	1366923.20
42	630576.80	1366903.16
43	630546.88	1366882.87
44	630518.07	1366863.23
45	630490.03	1366844.03
46	630460.08	1366823.41
47	630431.47	1366803.62
48	630402.77	1366783.66
49	630372.09	1366762.22
50	630345.30	1366743.40
51	630316.73	1366723.24
52	630295.04	1366707.86
53	630273.77	1366692.73
54	630250.39	1366676.03
55	630230.76	1366661.96
56	630208.20	1366645.72
57	630187.34	1366630.65
58	630167.34	1366616.16
59	630145.75	1366600.45
60	630125.13	1366585.14
61	630103.84	1366569.80
62	630070.31	1366545.12
63	630040.15	1366522.79
64	630008.81	1366499.46
65	629979.92	1366477.84
66	629947.73	1366453.64
67	629916.78	1366430.22
68	629885.61	1366406.52
69	629854.63	1366382.84
70	629824.49	1366359.11
71	629793.45	1366335.69
72	629760.51	1366309.42
73	629727.56	1366283.15
74	629694.62	1366256.87
75	629661.68	1366230.60

76	629628.73	1366204.33
77	629595.79	1366178.05
78	629562.84	1366151.78
79	629529.90	1366125.51
80	629496.95	1366099.23
81	629464.01	1366072.96
82	629424.20	1366039.11
83	629384.40	1366005.27
84	629344.60	1365971.43
85	629304.80	1365937.58
86	629265.00	1365903.74
87	629225.19	1365869.89
88	629185.39	1365836.05
89	629145.59	1365802.20
90	629105.79	1365768.36
91	629065.99	1365734.51
92	628766.69	1365463.66
93	628413.32	1365124.19
94	627842.83	1364525.83
95	627510.57	1364144.81
96	627152.14	1363702.77
97	626875.29	1363336.35
98	626522.23	1362832.51
99	626265.12	1362435.72
100	625998.23	1361992.45
101	625775.34	1361593.46
102	625544.66	1361147.65
103	625398.88	1360845.53
104	625069.48	1360089.52
105	624869.11	1359564.69
106	624763.98	1359262.99
107	624609.60	1358777.16
108	624418.94	1358078.85
109	624330.37	1357699.60
110	624253.70	1357328.66
111	624170.46	1356858.68
112	624148.96	1356720.85
113	624129.88	1356590.77
114	624116.91	1356497.48
115	624104.12	1356400.99
116	624086.92	1356262.94
117	624079.86	1356202.97
118	624062.86	1356049.23
119	624052.99	1355952.41
120	624039.37	1355807.34

121	624027.59	1355667.47
122	624019.57	1355561.96
123	624011.79	1355448.61
124	624004.39	1355326.81
125	623997.26	1355189.91
126	623991.03	1355043.82
127	623987.02	1354925.13
128	623984.27	1354820.47
129	623982.09	1354705.46
130	623980.92	1354607.65
131	623980.52	1354547.13
132	623980.60	1354394.51
133	623981.15	1354325.10
134	623982.75	1354210.44
135	623984.45	1354128.23
136	623986.80	1354038.71
137	623989.04	1353968.13
138	623992.88	1353865.65
139	623997.25	1353766.63
140	624000.92	1353693.16
141	624007.28	1353580.07
142	624012.23	1353500.98
143	624020.67	1353379.32
144	624029.27	1353267.85
145	624039.10	1353152.03
146	624048.97	1353045.22
147	624054.77	1352986.00
148	624064.48	1352891.88
149	624073.56	1352808.71
150	624090.74	1352661.81
151	624105.67	1352543.39
152	624114.19	1352478.94
153	624127.32	1352383.66
154	624136.42	1352320.07
155	624148.14	1352240.98
156	624164.07	1352137.79
157	624180.46	1352036.27
158	624198.93	1351926.88
159	624213.35	1351844.68
160	624234.64	1351727.98
161	624260.34	1351593.59
162	624284.43	1351473.26
163	624309.45	1351353.39
164	624345.87	1351187.02
165	624371.06	1351076.98

166	624393.57	1350981.67
167	624414.72	1350894.59
168	624435.06	1350812.93
169	624479.20	1350641.99
170	624515.42	1350507.61
171	624555.14	1350365.66
172	624589.92	1350245.56
173	624626.93	1350121.71
174	624670.11	1349981.88
175	624712.73	1349848.44
176	624736.92	1349774.54
177	624759.35	1349707.15
178	624789.71	1349617.60
179	624814.54	1349545.70
180	624843.28	1349463.91
181	624871.30	1349385.60
182	624896.32	1349316.82
183	624930.70	1349223.94
184	624958.14	1349151.14
185	624986.75	1349076.45
186	625009.74	1349017.26
187	625057.34	1348897.02
188	625101.10	1348789.07
189	625150.49	1348670.03
190	625175.73	1348610.28
191	625213.79	1348521.54
192	625245.64	1348448.47
193	625281.21	1348368.10
194	625303.47	1348318.42
195	625344.75	1348227.57
196	625379.94	1348151.38
197	625416.08	1348074.26
198	625456.32	1347989.71
199	625491.13	1347917.66
200	625538.53	1347821.06
201	625599.60	1347699.16
202	625676.68	1347549.10
203	625748.27	1347413.35
204	625801.43	1347314.67
205	625876.67	1347177.96
206	625926.55	1347089.13
207	625987.81	1346981.95
208	626046.16	1346881.71
209	626094.55	1346799.91
210	626145.88	1346714.41

211	626203.63	1346619.74
212	626269.36	1346513.85
213	626334.17	1346411.35
214	626410.88	1346292.33
215	626506.09	1346147.97
216	626594.37	1346017.26
217	626668.81	1345909.30
218	626710.12	1345850.25
219	626749.35	1345794.72
220	626786.27	1345742.96
221	626834.82	1345675.57
222	626886.47	1345604.74
223	626948.08	1345521.39
224	627010.08	1345438.69
225	627055.18	1345379.27
226	627127.99	1345284.64
227	627199.01	1345193.80
228	627267.74	1345107.24
229	627332.17	1345027.27
230	627421.20	1344918.59
231	627524.60	1344794.93
232	627584.86	1344724.07
233	627652.64	1344645.45
234	627717.87	1344570.80
235	627784.54	1344495.52
236	627902.90	1344364.33
237	628010.85	1344247.35
238	628099.53	1344153.09
239	628171.53	1344077.74
240	628335.60	1343909.88
241	628566.33	1343682.44
242	628830.05	1343434.13
243	629060.68	1343226.51
244	629380.25	1342952.65
245	629984.90	1342474.78
246	630514.43	1342095.61
247	630791.82	1341910.45
248	631122.62	1341701.02
249	631500.27	1341476.32
250	631827.35	1341293.55
251	632331.60	1341032.22
252	632720.08	1340847.01
253	633370.18	1340566.82
254	633868.59	1340376.06
255	634358.49	1340207.99

256	634941.06	1340032.28
257	635431.20	1339904.11
258	635955.74	1339786.29
259	636533.57	1339679.08
260	636908.28	1339621.99
261	637383.06	1339563.47
262	638274.34	1339494.80
263	638980.36	1339478.18
264	639595.92	1339490.81
265	640110.41	1339520.81
266	640511.27	1339556.51
267	641203.06	1339643.77
268	641689.84	1339724.92
269	642208.30	1339829.61
270	642518.00	1339901.31
271	642966.82	1340017.61
272	643590.62	1340204.23
273	644188.37	1340411.31
274	644881.31	1340687.65
275	645886.13	1341162.38
276	646385.59	1341433.54
277	647359.41	1342036.65
278	647689.46	1342265.41
279	648168.62	1342621.71
280	648534.77	1342914.73
281	648967.47	1343286.32
282	649678.27	1343963.67
283	649985.57	1344285.76
284	650481.82	1344849.24
285	651053.68	1345576.77
286	651420.71	1346097.37
287	651820.53	1346723.81
288	652323.99	1347626.34
289	652696.70	1348406.77
290	653071.84	1349337.14
291	653358.15	1350202.74
292	653387.39	1350302.33
293	653402.91	1350356.27
294	653430.17	1350452.87
295	653455.47	1350544.81
296	653490.20	1350674.95
297	653518.24	1350783.58
298	653533.89	1350845.69
299	653557.22	1350940.49
300	653595.29	1351101.19

301	653619.93	1351209.66
302	653644.97	1351323.91
303	653666.64	1351426.40
304	653688.65	1351534.33
305	653726.14	1351728.25
306	653775.66	1352008.54
307	653800.52	1352162.36
308	653827.39	1352341.41
309	653856.22	1352552.31
310	653872.81	1352685.16
311	653882.37	1352766.41
312	653902.42	1352950.99
313	653915.39	1353083.52
314	653927.52	1353220.19
315	653936.02	1353325.58
316	653945.30	1353453.08
317	653956.13	1353625.81
318	653961.55	1353727.17
319	653967.25	1353850.97
320	653970.06	1353922.30
321	653973.57	1354026.89
322	653976.62	1354142.98
323	653978.83	1354263.34
324	653980.10	1354388.71
325	653980.36	1354478.18
326	653978.76	1354697.31
327	653974.66	1354891.98
328	653966.16	1355130.82
329	653960.23	1355255.02
330	653956.41	1355325.60
331	653954.31	1355361.92
332	653952.14	1355397.95
333	653949.55	1355439.22
334	653945.02	1355507.29
335	653939.71	1355581.81
336	653929.27	1355715.24
337	653918.21	1355842.22
338	653912.08	1355907.82
339	653909.49	1355934.61
340	653904.85	1355981.44
341	653902.36	1356005.92
342	653900.89	1356020.26
343	653899.25	1356035.98
344	653898.24	1356045.61
345	653895.21	1356074.27

346	653893.36	1356091.45
347	653890.72	1356115.65
348	653888.80	1356133.01
349	653886.49	1356153.69
350	653885.37	1356163.60
351	653884.94	1356167.43
352	653884.79	1356168.80
353	653884.68	1356169.74
354	653884.62	1356170.22
355	653884.57	1356170.67
356	653884.53	1356171.03
357	653884.48	1356171.48
358	653884.48	1356171.53
359	653884.33	1356172.79
360	653881.42	1356198.23
361	653878.53	1356223.05
362	653875.50	1356248.79
363	653872.48	1356273.98
364	653869.40	1356299.34
365	653866.36	1356323.99
366	653863.20	1356349.33
367	653860.02	1356374.43
368	653856.81	1356399.50
369	653853.53	1356424.68
370	653690.79	1357495.59
371	653294.73	1359047.69
372	653070.29	1359623.47
373	652741.29	1360447.84
374	652389.44	1361201.03
375	652145.13	1361667.68
376	651591.75	1362599.31
377	650993.33	1363460.86
378	650327.77	1364288.19
379	649885.92	1364777.15
380	649559.54	1365112.14
381	649132.07	1365520.95
382	648726.79	1365880.25
383	647912.54	1366528.75
384	647494.72	1366827.50
385	647066.91	1367111.77
386	646540.28	1367433.78
387	646007.74	1367730.20
388	645531.78	1367971.84
389	645180.47	1368136.83
390	644878.03	1368270.11

391	644536.73	1368411.12
392	644074.71	1368586.60
393	643722.21	1368708.95
394	643227.06	1368864.48
395	642756.54	1368995.08
396	642279.63	1369110.84
397	641768.76	1369216.73
398	641305.67	1369296.85
399	640733.77	1369375.34
400	640354.34	1369415.12
401	639845.01	1369453.24
402	639237.61	1369475.97
403	638714.56	1369475.82
404	637978.70	1369444.70
405	637452.72	1369400.19
406	637052.46	1369353.77
407	636653.58	1369296.62
408	635861.16	1369150.28
409	635145.42	1368979.67
410	634438.91	1368774.16
411	633771.10	1368544.58
412	632939.27	1368207.90
413	632581.24	1368044.72
414	632264.03	1367890.52
415	632010.52	1367760.55
416	631792.23	1367643.69
1	631792.23	1367643.69

10.3. Муниципальные образования, в границах территории которых полностью или частично расположена шестая подзона приаэродромной территории аэродрома гражданской авиации Уфа, приведены в таблице 7.2.

Таблица 7.2

№ п/п	Муниципальное образование
1	Городской округ «город Уфа»
2	Муниципальный район «Кармаскалинский район»
3	Муниципальный район «Уфимский район»
4	Муниципальный район «Чишминский район»

10.4. Перечень кадастровых кварталов, в границах территорий которых полностью или частично расположена шестая подзона приаэродромной территории аэродрома гражданской авиации Уфа, приведен в таблице 7.3.

Таблица 7.3

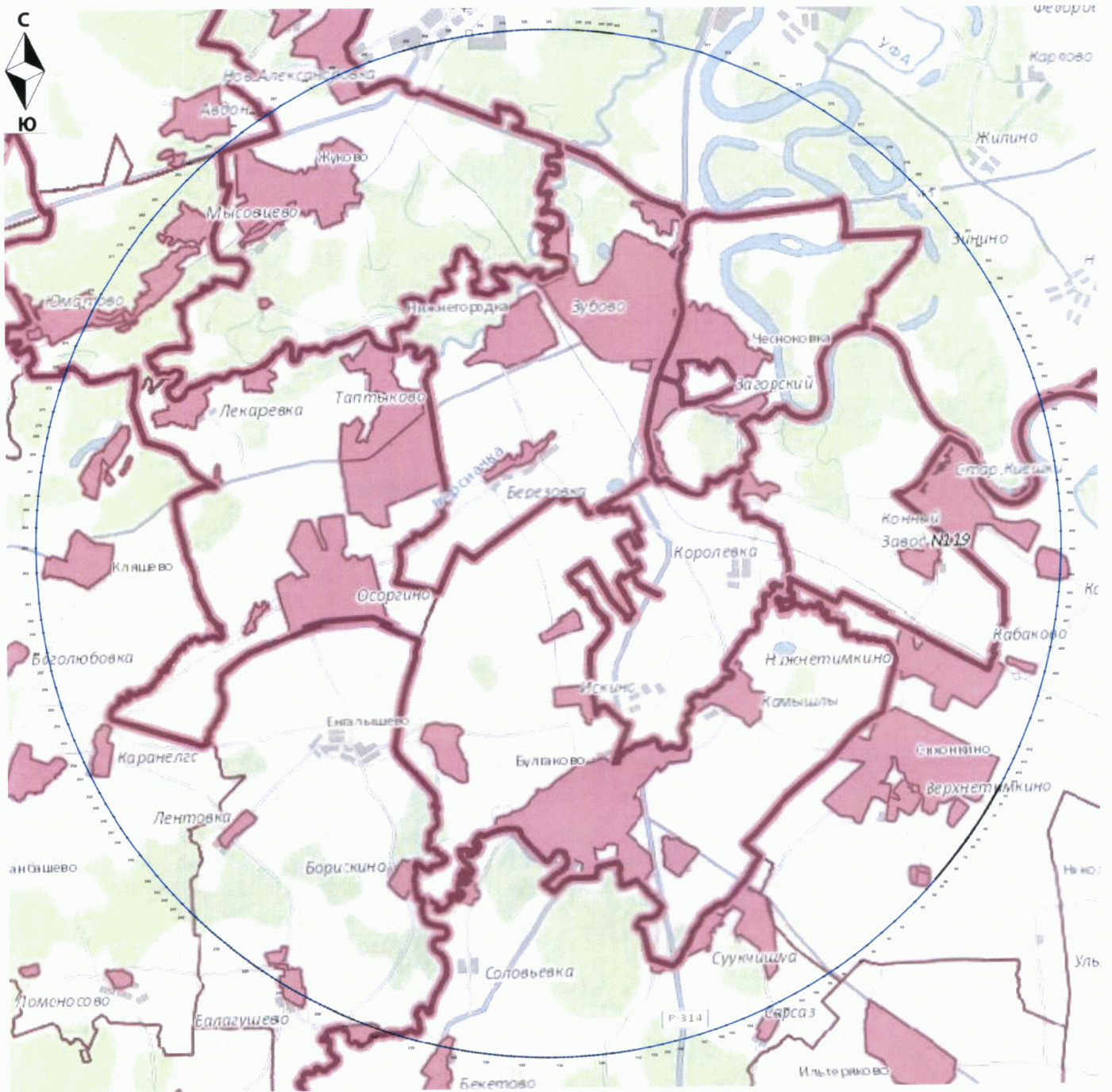
№ п/п	Номера кадастровых кварталов				
	1	2	3	4	5
1	02:31:010101	02:31:010102	02:31:010103	02:31:010401	02:31:010402
2	02:31:010501	02:31:010601	02:31:010602	02:31:010603	02:31:010701
3	02:31:010801	02:31:010802	02:31:010803	02:31:010804	02:31:010901
4	02:31:010902	02:31:011201	02:31:011401	02:31:011402	02:31:011403
5	02:31:040101	02:31:040201	02:31:040202	02:31:040203	02:31:040204
6	02:31:040401	02:31:040402	02:31:040501	02:31:040601	02:31:040602
7	02:31:040603	02:31:040701	02:31:040702	02:31:040703	02:31:040801
8	02:31:040802	02:31:040803	02:31:040901	02:31:090101	02:31:090102
9	02:31:090103	02:31:090104	02:31:090105	02:31:090106	02:31:090107
10	02:31:090108	02:31:090109	02:31:090110	02:31:090111	02:31:090112
11	02:31:090113	02:31:090114	02:31:090115	02:31:090116	02:31:090117
12	02:31:090118	02:31:090119	02:31:090120	02:31:090121	02:31:090122
13	02:31:090123	02:31:090124	02:31:090125	02:31:090126	02:31:090201
14	02:31:090202	02:31:090203	02:31:090204	02:31:090205	02:31:090206
15	02:31:090301	02:31:090401	02:31:090501	02:31:090601	02:31:090602
16	02:31:090701	02:31:090702	02:31:090801	02:31:090802	02:31:090901
17	02:31:090903	02:31:090904	02:31:091001	02:31:091101	02:31:091102
18	02:31:091103	02:31:091201	02:31:091301	02:31:091302	02:31:091303
19	02:31:091305	02:31:091309	02:31:091401	02:31:091405	02:31:091411
20	02:31:091501	02:31:091507	02:31:091508	02:31:100101	02:31:100105
21	02:31:100202	02:31:100301	02:31:100302	02:31:100401	02:31:100402
22	02:31:100403	02:31:101002	02:31:150101	02:31:150201	02:31:150401
23	02:47:010101	02:47:010102	02:47:010104	02:47:010106	02:47:010107
24	02:47:010108	02:47:010109	02:47:010110	02:47:010111	02:47:010115
25	02:47:010215	02:47:030101	02:47:030102	02:47:030103	02:47:030201
26	02:47:030202	02:47:030203	02:47:030204	02:47:030205	02:47:030206
27	02:47:030207	02:47:030208	02:47:030209	02:47:030210	02:47:030211
28	02:47:030212	02:47:030213	02:47:030214	02:47:030215	02:47:030216
29	02:47:030217	02:47:030218	02:47:030302	02:47:030501	02:47:030603
30	02:47:030701	02:47:030801	02:47:030901	02:47:031201	02:47:031301
31	02:47:031302	02:47:031401	02:47:031402	02:47:031403	02:47:031404
32	02:47:031405	02:47:031406	02:47:031407	02:47:031408	02:47:031409
33	02:47:031410	02:47:031411	02:47:031412	02:47:031413	02:47:031414
34	02:47:040101	02:47:050489	02:47:050490	02:47:050501	02:47:050502
35	02:47:050503	02:47:050504	02:47:050505	02:47:050506	02:47:050507
36	02:47:050508	02:47:050509	02:47:050510	02:47:050511	02:47:050513

№ п/п	Номера кадастровых кварталов				
	1	2	3	4	5
37	02:47:050514	02:47:050901	02:47:051001	02:47:051101	02:47:051201
38	02:47:051301	02:47:051401	02:47:051501	02:47:060102	02:47:060201
39	02:47:060202	02:47:060203	02:47:060204	02:47:060205	02:47:060206
40	02:47:060207	02:47:060208	02:47:060209	02:47:060210	02:47:060211
41	02:47:060212	02:47:060301	02:47:060303	02:47:060306	02:47:060401
42	02:47:060402	02:47:060501	02:47:060502	02:47:060503	02:47:060601
43	02:47:060701	02:47:060801	02:47:060901	02:47:061001	02:47:061101
44	02:47:061201	02:47:061202	02:47:061203	02:47:061204	02:47:061205
45	02:47:061301	02:47:061302	02:47:130801	02:47:140101	02:47:140102
46	02:47:140103	02:47:140104	02:47:140105	02:47:140106	02:47:140501
47	02:47:140502	02:47:140503	02:47:140601	02:47:140701	02:47:140702
48	02:47:140703	02:47:140704	02:47:140705	02:47:140706	02:47:140707
49	02:47:140708	02:47:140709	02:47:140710	02:47:140711	02:47:140712
50	02:47:140713	02:47:140714	02:47:140715	02:47:140716	02:47:140717
51	02:47:140718	02:47:140719	02:47:140720	02:47:140801	02:47:141101
52	02:47:141201	02:47:141301	02:47:141401	02:47:141402	02:47:141403
53	02:47:141404	02:47:141405	02:47:141406	02:47:141407	02:47:141408
54	02:47:141409	02:47:141410	02:47:141411	02:47:141412	02:47:141413
55	02:47:141414	02:47:141415	02:47:141416	02:47:141417	02:47:141418
56	02:47:141419	02:47:150101	02:47:150102	02:47:150103	02:47:150105
57	02:47:150106	02:47:150107	02:47:150108	02:47:150109	02:47:150110
58	02:47:150111	02:47:150112	02:47:150113	02:47:150114	02:47:150115
59	02:47:150116	02:47:150117	02:47:150118	02:47:150119	02:47:150120
60	02:47:150201	02:47:150301	02:47:150302	02:47:150303	02:47:150304
61	02:47:150401	02:47:150402	02:47:150501	02:47:150502	02:47:150503
62	02:47:150601	02:47:150602	02:47:150701	02:47:161001	02:47:180101
63	02:47:180102	02:47:180103	02:47:180206	02:47:180207	02:47:180208
64	02:47:180209	02:47:180211	02:47:180212	02:47:180213	02:47:180501
65	02:47:180505	02:47:180506	02:47:180601	02:47:180602	02:47:180603
66	02:47:180604	02:47:180605	02:47:180606	02:47:180701	02:47:180801
67	02:47:180901	02:47:180902	02:47:180903	02:47:180904	02:47:180905
68	02:47:180906	02:47:180907	02:47:180908	02:47:181001	02:47:181002
69	02:47:181004	02:47:181101	02:47:181102	02:47:190101	02:47:190102
70	02:47:190103	02:47:190201	02:47:190202	02:47:190203	02:47:190204
71	02:47:190205	02:47:190206	02:47:190207	02:47:190301	02:47:190401
72	02:47:190501	02:47:200101	02:47:200102	02:47:200201	02:52:020601
73	02:52:020602	02:52:020603	02:52:020604	02:52:020605	02:52:020606
74	02:52:020607	02:52:020608	02:52:020609	02:52:020610	02:52:020902
75	02:52:020903	02:52:020904	02:52:020905	02:52:020906	02:52:020907
76	02:52:020909	02:52:020910	02:52:020911	02:52:020912	02:52:020914
77	02:52:020921	02:52:021001	02:52:021002	02:52:021003	02:52:060101

№ п/п	Номера кадастровых кварталов				
	1	2	3	4	5
78	02:52:060102	02:52:060201	02:52:060202	02:52:060203	02:52:060204
79	02:52:060205	02:52:060206	02:52:060207	02:52:060208	02:52:060209
80	02:52:060210	02:52:060211	02:52:060212	02:52:060301	02:52:060302
81	02:52:060303	02:52:060304	02:52:060305	02:52:060306	02:52:060401
82	02:52:060402	02:52:060501	02:52:060502	02:52:060503	02:52:060505
83	02:52:060506	02:52:060601	02:52:060602	02:52:060701	02:52:060702
84	02:52:060703	02:52:060704	02:52:060705	02:52:060706	02:52:060707
85	02:52:060801	02:52:060802	02:52:060901	02:52:060902	02:52:061001
86	02:52:061101	02:52:100803	02:52:100804	02:52:101006	02:52:101101
87	02:52:101102	02:52:101103	02:52:101201	02:52:101202	02:52:101301
88	02:52:101303	02:52:101304	02:52:101410	02:52:101411	02:52:101412
89	02:52:101413	02:55:011101	02:55:011102	02:55:011103	02:55:011104
90	02:55:011105	02:55:011106	02:55:011107	02:55:011108	02:55:011109
91	02:55:011110	02:55:011111	02:55:040170	02:55:040171	02:55:040172
92	02:55:040173	02:55:040609	02:55:040610	02:55:050401	02:55:050402
93	02:55:050403	02:55:050465	02:55:050488	02:55:050502	02:55:050504
94	02:55:050506	02:55:050507	02:55:050508	02:55:050521	02:55:050532
95	02:55:050534	02:55:050547	02:55:050610	02:55:050620	02:55:050703
96	02:55:050704	02:55:050705	02:55:050801	02:55:050802	02:55:050803
97	02:55:050904	02:55:051001	02:55:051002	02:55:051003	02:55:051004
98	02:55:051005	02:55:051006	02:55:051007	02:55:051008	02:55:051009
99	02:55:051010	02:55:051011	02:55:051012	02:55:051013	02:55:051014
100	02:55:051015	02:55:051016	-	-	-

10.5. Графическое изображение границ шестой подзоны приаэродромной территории аэродрома гражданской авиации Уфа приведено на схеме 9.

Схема 9



III. Перечень ограничений использования земельных участков и (или) расположенных на них объектов недвижимости и осуществления экономической и иной деятельности в границах приаэродромной территории аэродрома гражданской авиации Уфа

11. Приаэродромная территория аэродрома гражданской авиации Уфа является зоной с особыми условиями использования территорий.

В соответствии с требованиями Воздушного кодекса Российской Федерации и Федерального закона от 1 июля 2017 г. № 135-ФЗ «О внесении изменений в отдельные законодательные акты Российской Федерации в части совершенствования порядка установления и использования приаэродромной территории и санитарно-защитной зоны» (далее – Федеральный закон № 135-ФЗ) на приаэродромной территории аэродрома гражданской авиации Уфа установлены ограничения использования земельных участков и (или) расположенных на них объектов недвижимости и осуществления экономической и иной деятельности.

11.1. Первая подзона приаэродромной территории аэродрома гражданской авиации Уфа:

Перечень ограничений использования объектов недвижимости и осуществления деятельности	Обоснование ограничений
В границах первой подзоны запрещается размещать объекты, не предназначенные для организации и обслуживания воздушного движения и воздушных перевозок, обеспечения взлета, посадки, руления и стоянки воздушных судов.	1. Подпункт 1 пункта 3 статьи 47 Воздушного кодекса Российской Федерации. 2. Подпункт 1 пункта 3 статьи 1 Федерального закона № 135-ФЗ. 3. Подпункт «а» пункта 1(1) Положения.

11.2. Вторая подзона приаэродромной территории аэродрома гражданской авиации Уфа:

Перечень ограничений использования объектов недвижимости и осуществления деятельности	Обоснование ограничений
В границах второй подзоны запрещается размещать объекты, не предназначенные для обслуживания пассажиров и обработки багажа, грузов и почты,	1. Подпункт 2 пункта 3 статьи 47 Воздушного кодекса Российской Федерации.

обслуживания воздушных судов, хранения авиационного топлива и заправки воздушных судов, обеспечения энергоснабжения, а также объекты, не относящиеся к инфраструктуре аэропорта.	2. Подпункт 2 пункта 3 статьи 1 Федерального закона № 135-ФЗ. 3. Подпункт «а» пункта 1(1) Положения.
--	---

11.3. Третья подзона приаэродромной территории аэродрома гражданской авиации Уфа:

Перечень ограничений использования объектов недвижимости и осуществления деятельности	Обоснование ограничений
<p>1. В границах третьей подзоны запрещается размещать объекты, высота которых превышает ограничения, приведенные в пункте 2 настоящей таблицы.</p> <p>2. Строительство и реконструкция зданий или сооружений в границах третьей подзоны разрешается после определения максимально допустимой высоты здания или сооружения в зависимости от местоположения путем проведения соответствующих расчетов в соответствии с требованиями ФАП-262 с учетом абсолютных высот ограничения объектов в Балтийской системе высот 1977 года³:</p> <p>сектор 3.1.1 187,12 м сектор 3.1.2 187,12 м сектор 3.2.1 от 187,12 м до 212,12 м сектор 3.2.2 от 187,12 м до 212,12 м сектор 3.2.3 от 212,12 м до 237,12 м сектор 3.2.4 от 212,12 м до 237,12 м сектор 3.2.5 от 237,12 м до 262,12 м сектор 3.2.6 от 237,12 м до 262,12 м сектор 3.2.7 от 262,12 м до 287,12 м сектор 3.2.8 от 262,12 м до 287,12 м сектор 3.3.1 287,12 м сектор 3.3.2 287,12 м сектор 3.4.1а от 185,83 м до 187,12 м сектор 3.4.1б от 173,33 м до 185,83 м</p>	<p>1. Подпункт 3 пункта 3 статьи 47 Воздушного кодекса Российской Федерации.</p> <p>2. Подпункт 3 пункта 3 статьи 1 Федерального закона № 135-ФЗ.</p> <p>3. Подпункт «б» пункта 1(1) Положения.</p>

³ Постановление Правительства Российской Федерации от 24 ноября 2016 г. № 1240 «Об установлении государственных систем координат, государственной системы высот и государственной гравиметрической системы» (далее – постановление Правительства № 1240).

Перечень ограничений использования объектов недвижимости и осуществления деятельности	Обоснование ограничений
сектор 3.4.1в от 163,33 м до 173,33 м	
сектор 3.4.1г от 153,33 м до 163,33 м	
сектор 3.4.1д от 143,33 м до 153,33 м	
сектор 3.4.1е от 133,33 м до 143,33 м	
сектор 3.4.1ж от 123,33 м до 133,33 м	
сектор 3.4.1з от 113,33 м до 123,33 м	
сектор 3.4.1и от 111,73 м до 187,12 м	
сектор 3.4.1к от 137,12 м до 147,12 м	
сектор 3.4.1л от 147,12 м до 157,12 м	
сектор 3.4.1м от 157,12 м до 167,12 м	
сектор 3.4.1н от 167,12 м до 177,12 м	
сектор 3.4.1о от 177,12 м до 187,12 м	
сектор 3.4.2а от 143,33 м до 153,33 м	
сектор 3.4.2б от 140,18 м до 143,33 м	
сектор 3.4.2в от 133,33 м до 140,18 м	
сектор 3.4.2г от 130,18 м до 133,33 м	
сектор 3.4.2д от 123,33 м до 130,18 м	
сектор 3.4.2е от 120,18 м до 123,33 м	
сектор 3.4.2ж от 113,33 м до 120,18 м	
сектор 3.4.2з от 111,73 м до 187,12 м	
сектор 3.4.2и от 123,59 м до 129,87 м	
сектор 3.4.2к 137,12 м	
сектор 3.4.2л от 129,87 м до 139,87 м	
сектор 3.4.2м от 139,87 м до 149,87 м	
сектор 3.4.2н от 149,87 м до 159,87 м	
сектор 3.4.2о от 159,87 м до 169,87 м	
сектор 3.4.3а от 178,18 м до 187,12 м	
сектор 3.4.3б от 168,8 м до 178,8 м	
сектор 3.4.3в от 158,8 м до 168,8 м	
сектор 3.4.3г от 148,8 м до 158,8 м	
сектор 3.4.3д от 140,18 м до 148,8 м	
сектор 3.4.3е от 130,18 м до 140,18 м	
сектор 3.4.3ж от 120,18 м до 130,18 м	
сектор 3.4.3з от 111,73 м до 187,12 м	
сектор 3.4.3и от 123,59 м до 129,87 м	
сектор 3.4.3к от 129,87 м до 139,87 м	
сектор 3.4.3л от 139,87 м до 149,87 м	
сектор 3.4.3м от 149,87 м до 159,87 м	
сектор 3.4.3н от 159,87 м до 169,87 м	
сектор 3.4.3о от 169,87 м до 179,87 м	
сектор 3.4.3п от 179,87 м до 187,12 м	
сектор 3.5.1 от 113,33 м до 121,33 м	

Перечень ограничений использования объектов недвижимости и осуществления деятельности	Обоснование ограничений	
сектор 3.5.2	от 119,89 м до 129,33 м	
сектор 3.5.3	от 127,89 м до 137,33 м	
сектор 3.5.4	от 135,89 м до 145,33 м	
сектор 3.5.5	от 143,89 м до 153,33 м	
сектор 3.5.6	от 151,89 м до 161,33 м	
сектор 3.5.7	от 159,89 м до 169,33 м	
сектор 3.5.8	от 167,89 м до 177,33 м	
сектор 3.5.9	от 175,89 м до 185,33 м	
сектор 3.5.10	от 183,89 м до 193,33 м	
сектор 3.5.11	от 191,89 м до 201,33 м	
сектор 3.5.12	от 199,89 м до 209,33 м	
сектор 3.5.13	от 207,89 м до 217,33 м	
сектор 3.5.14	от 215,89 м до 225,33 м	
сектор 3.5.15	от 223,89 м до 233,33 м	
сектор 3.5.16	от 231,89 м до 241,33 м	
сектор 3.5.17	от 239,89 м до 249,33 м	
сектор 3.5.18	от 247,89 м до 257,33 м	
сектор 3.5.19	от 255,89 м до 265,33 м	
сектор 3.5.20	от 263,89 м до 273,33 м	
сектор 3.5.21	от 271,89 м до 281,33 м	
сектор 3.5.22	от 279,89 м до 287,12 м	
сектор 3.5.23	от 351,89 м до 353,33 м	
сектор 3.6.1	от 120,18 м до 124,34 м	
сектор 3.6.2	от 124,34 м до 132,34 м	
сектор 3.6.3	от 132,34 м до 139,24 м	
сектор 3.6.4	от 139,24 м до 147,24 м	
сектор 3.6.5	от 147,24 м до 155,24 м	
сектор 3.6.6	от 155,24 м до 163,24 м	
сектор 3.6.7	от 163,24 м до 171,24 м	
сектор 3.6.8	от 171,24 м до 179,24 м	
сектор 3.6.9	от 179,24 м до 187,12 м	
сектор 3.6.10	от 187,12 м до 187,12 м	
сектор 3.6.11	от 187,12 м до 203,24 м	
сектор 3.6.12	от 203,24 м до 211,24 м	
сектор 3.6.13	от 211,24 м до 219,24 м	
сектор 3.6.14	от 219,24 м до 227,24 м	
сектор 3.6.15	от 227,24 м до 235,24 м	
сектор 3.6.16	от 235,24 м до 243,24 м	
сектор 3.6.17	от 243,24 м до 251,24 м	
сектор 3.6.18	от 251,24 м до 259,24 м	
сектор 3.6.19	от 259,24 м до 267,24 м	
сектор 3.6.20	от 267,24 м до 275,24 м	

Перечень ограничений использования объектов недвижимости и осуществления деятельности	Обоснование ограничений
сектор 3.6.21	от 275,24 м до 283,24 м
сектор 3.6.22	от 283,24 м до 287,12 м
сектор 3.7.1	от 137,12 м до 143,68 м
сектор 3.7.2	от 143,68 м до 151,68 м
сектор 3.7.3	от 151,68 м до 159,68 м
сектор 3.7.4	от 159,68 м до 167,68 м
сектор 3.7.5	от 167,68 м до 175,68 м
сектор 3.7.6	от 175,68 м до 183,68 м
сектор 3.7.7	от 183,68 м до 187,12 м
сектор 3.7.8	187,12 м
сектор 3.7.9	от 187,12 м до 207,68 м
сектор 3.7.10	от 207,68 м до 215,68 м
сектор 3.7.11	от 215,68 м до 223,68 м
сектор 3.7.12	от 223,68 м до 231,68 м
сектор 3.7.13	от 231,68 м до 239,68 м
сектор 3.7.14	от 239,68 м до 247,68 м
сектор 3.7.15	от 247,68 м до 255,68 м
сектор 3.7.16	от 255,68 м до 263,68 м
сектор 3.7.17	от 263,68 м до 271,68 м
сектор 3.7.18	от 271,68 м до 279,68 м
сектор 3.7.19	от 279,68 м до 287,12 м
сектор 3.8.1	от 123,59 м до 132,77 м
сектор 3.8.2	от 132,77 м до 140,77 м
сектор 3.8.3	от 140,77 м до 148,77 м
сектор 3.8.4	от 148,77 м до 156,77 м
сектор 3.8.5	от 156,77 м до 164,77 м
сектор 3.8.6	от 164,77 м до 172,77 м
сектор 3.8.7	от 172,77 м до 180,77 м
сектор 3.8.8	от 180,77 м до 188,77 м
сектор 3.8.9	от 188,77 м до 196,77 м
сектор 3.8.10	от 196,77 м до 204,77 м
сектор 3.8.11	от 204,77 м до 212,77 м
сектор 3.8.12	от 212,77 м до 220,77 м
сектор 3.8.13	от 220,77 м до 228,77 м
сектор 3.8.14	от 228,77 м до 236,77 м
сектор 3.8.15	от 236,77 м до 244,77 м
сектор 3.8.16	от 244,77 м до 252,77 м
сектор 3.8.17	от 252,77 м до 260,77 м
сектор 3.8.18	от 260,77 м до 268,77 м
сектор 3.8.19	от 268,77 м до 276,77 м
сектор 3.8.20	от 276,77 м до 284,77 м
сектор 3.8.21	от 284,77 м до 287,12 м

Перечень ограничений использования объектов недвижимости и осуществления деятельности	Обоснование ограничений
сектор 3.8.22	от 359,75 м до 363,59 м
сектор 3.9.1а	от 123,33 м до 133,33 м
сектор 3.9.1б	от 133,33 м до 143,33 м
сектор 3.9.1в	от 143,33 м до 153,33 м
сектор 3.9.1г	от 153,33 м до 163,33 м
сектор 3.9.1д	от 163,33 м до 173,33 м
сектор 3.9.1е	от 173,33 м до 185,83 м
сектор 3.9.1ж	от 185,83 м до 198,33 м
сектор 3.9.1з	от 198,33 м до 210,83 м
сектор 3.9.1и	от 210,83 м до 223,33 м
сектор 3.9.1к	от 223,33 м до 235,83 м
сектор 3.9.1л	от 235,83 м до 248,33 м
сектор 3.9.1м	от 248,33 м до 260,83 м
сектор 3.9.1н	от 260,83 м до 273,33 м
сектор 3.9.1о	от 273,33 м до 285,83 м
сектор 3.9.1п	от 285,83 м до 287,12 м
сектор 3.9.2а	от 113,33 м до 123,33 м
сектор 3.9.2б	от 123,33 м до 133,33 м
сектор 3.9.2в	от 133,33 м до 143,33 м
сектор 3.9.2г	от 143,33 м до 153,33 м
сектор 3.9.3а	от 130,18 м до 140,18 м
сектор 3.9.3б	от 140,18 м до 148,8 м
сектор 3.9.3в	от 148,8 м до 158,8 м
сектор 3.9.3г	от 158,8 м до 168,8 м
сектор 3.9.3д	от 168,8 м до 178,8 м
сектор 3.9.3е	от 178,8 м до 153,33 м
сектор 3.9.3ж	от 153,33 м до 163,33 м
сектор 3.9.3з	от 163,33 м до 173,33 м
сектор 3.9.3и	от 173,33 м до 175,93 м
сектор 3.9.4а	от 120,18 м до 130,18 м
сектор 3.9.4б	от 130,18 м до 140,18 м
сектор 3.9.4в	от 140,18 м до 148,8 м
сектор 3.9.4г	от 148,8 м до 158,8 м
сектор 3.9.4д	от 158,8 м до 168,8 м
сектор 3.9.4е	от 168,8 м до 178,8 м
сектор 3.9.4ж	от 178,8 м до 187,12 м
сектор 3.9.4з	187,12 м
сектор 3.9.4и	187,12 м
сектор 3.9.4к	187,12 м
сектор 3.9.4л	от 187,12 м до 212,12 м
сектор 3.9.4м	от 212,12 м до 237,12 м
сектор 3.9.4н	от 237,12 м до 262,12 м

Перечень ограничений использования объектов недвижимости и осуществления деятельности	Обоснование ограничений
сектор 3.9.4о от 262,12 м до 278,46 м	
сектор 3.9.4п от 278,46 м до 287,12 м	
сектор 3.9.5 287,12 м	
сектор 3.10.1а от 147,12 м до 157,12 м	
сектор 3.10.1б от 157,12 м до 167,12 м	
сектор 3.10.1в от 167,12 м до 177,12 м	
сектор 3.10.1г от 177,12 м до 187,12 м	
сектор 3.10.1д 187,12 м	
сектор 3.10.1е 187,12 м	
сектор 3.10.1ж от 187,12 м до 212,12 м	
сектор 3.10.1з от 212,12 м до 234,62 м	
сектор 3.10.1и от 234,62 м до 247,12 м	
сектор 3.10.1к от 247,12 м до 259,62 м	
сектор 3.10.1л от 259,62 м до 272,12 м	
сектор 3.10.1м от 272,12 м до 284,62 м	
сектор 3.10.1н от 284,62 м до 287,12 м	
сектор 3.10.2а от 137,12 м до 147,12 м	
сектор 3.10.2б от 147,12 м до 157,12 м	
сектор 3.10.2в от 157,12 м до 167,12 м	
сектор 3.10.2г от 167,12 м до 177,12 м	
сектор 3.10.2д от 177,12 м до 187,12 м	
сектор 3.10.3а от 129,87 м до 139,87 м	
сектор 3.10.3б от 139,87 м до 149,87 м	
сектор 3.10.3в от 149,87 м до 159,87 м	
сектор 3.10.3г от 159,87 м до 169,87 м	
сектор 3.10.3д от 169,87 м до 179,87 м	
сектор 3.10.3е от 179,87 м до 187,12 м	
сектор 3.10.4а от 123,59 м до 129,87 м	
сектор 3.10.4б от 129,87 м до 139,87 м	
сектор 3.10.4в от 139,87 м до 149,87 м	
сектор 3.10.4г от 149,87 м до 159,87 м	
сектор 3.10.4д от 159,87 м до 169,87 м	
сектор 3.10.4е от 169,87 м до 179,87 м	
сектор 3.10.4ж от 179,87 м до 187,12 м	
сектор 3.10.4з 187,12 м	
сектор 3.10.4и от 187,12 м до 209,42 м	
сектор 3.10.4к от 209,42 м до 228,94 м	
сектор 3.10.4л от 228,94 м до 241,44 м	
сектор 3.10.4м от 241,44 м до 253,94 м	
сектор 3.10.4н от 253,94 м до 266,44 м	
сектор 3.10.4о от 266,44 м до 278,94 м	
сектор 3.10.4п от 278,94 м до 287,12 м	

Перечень ограничений использования объектов недвижимости и осуществления деятельности	Обоснование ограничений
сектор 3.10.5 287,12 м	

11.4. Четвертая подзона приаэродромной территории аэродрома гражданской авиации Уфа, в которой в соответствии с постановлением Правительства № 1240 абсолютная высота ограничения объектов устанавливается в Балтийской системе высот 1977 года:

Перечень ограничений использования объектов недвижимости и осуществления деятельности	Обоснование ограничений																																								
<p>1. В границах четвертой подзоны запрещается размещать объекты, создающие помехи в работе наземных объектов средств и систем обслуживания воздушного движения, навигации, посадки и связи, предназначенных для организации воздушного движения и расположенных вне первой подзоны.</p> <p>2. В пределах четвертой подзоны приаэродромной территории запрещается без согласования с оператором аэродрома размещение объектов, превышающих следующие абсолютные высотные ограничения:</p> <table> <tbody> <tr><td>сектор 4.1</td><td>от 149,30 м до 152,12 м</td></tr> <tr><td>сектор 4.2</td><td>от 147,73 м до 150,12 м</td></tr> <tr><td>сектор 4.3</td><td>от 146,10 м до 150,12 м</td></tr> <tr><td>сектор 4.4</td><td>от 139,98 м до 145,62 м</td></tr> <tr><td>сектор 4.5</td><td>от 145,62 м до 146,54 м</td></tr> <tr><td>сектор 4.6</td><td>от 150,62 м до 154,12 м</td></tr> <tr><td>сектор 4.7</td><td>от 154,12 м до 162,62 м</td></tr> <tr><td>сектор 4.8</td><td>от 162,62 м до 166,99 м</td></tr> <tr><td>сектор 4.9</td><td>от 142,73 м до 143,43 м</td></tr> <tr><td>сектор 4.10</td><td>от 151,75 м до 156,62 м</td></tr> <tr><td>сектор 4.11</td><td>от 156,62 м до 163,12 м</td></tr> <tr><td>сектор 4.12</td><td>от 163,12 м до 169,62 м</td></tr> <tr><td>сектор 4.13</td><td>от 169,92 м до 176,12 м</td></tr> <tr><td>сектор 4.14</td><td>от 176,12 м до 182,62 м</td></tr> <tr><td>сектор 4.15</td><td>от 119,63 м до 128,33 м</td></tr> <tr><td>сектор 4.16</td><td>от 128,33 м до 143,33 м</td></tr> <tr><td>сектор 4.17</td><td>от 143,33 м до 155,48 м</td></tr> <tr><td>сектор 4.18</td><td>от 119,63 м до 128,33 м</td></tr> <tr><td>сектор 4.19</td><td>от 128,33 м до 143,33 м</td></tr> <tr><td>сектор 4.20</td><td>от 122,31 м до 126,33 м</td></tr> </tbody> </table>	сектор 4.1	от 149,30 м до 152,12 м	сектор 4.2	от 147,73 м до 150,12 м	сектор 4.3	от 146,10 м до 150,12 м	сектор 4.4	от 139,98 м до 145,62 м	сектор 4.5	от 145,62 м до 146,54 м	сектор 4.6	от 150,62 м до 154,12 м	сектор 4.7	от 154,12 м до 162,62 м	сектор 4.8	от 162,62 м до 166,99 м	сектор 4.9	от 142,73 м до 143,43 м	сектор 4.10	от 151,75 м до 156,62 м	сектор 4.11	от 156,62 м до 163,12 м	сектор 4.12	от 163,12 м до 169,62 м	сектор 4.13	от 169,92 м до 176,12 м	сектор 4.14	от 176,12 м до 182,62 м	сектор 4.15	от 119,63 м до 128,33 м	сектор 4.16	от 128,33 м до 143,33 м	сектор 4.17	от 143,33 м до 155,48 м	сектор 4.18	от 119,63 м до 128,33 м	сектор 4.19	от 128,33 м до 143,33 м	сектор 4.20	от 122,31 м до 126,33 м	<p>1. Подпункт 4 пункта 3 статьи 47 Воздушного кодекса Российской Федерации.</p> <p>2. Подпункт 4 пункта 3 статьи 1 Федерального закона № 135-ФЗ.</p> <p>3. Подпункт «в» пункта 1(1) Положения.</p>
сектор 4.1	от 149,30 м до 152,12 м																																								
сектор 4.2	от 147,73 м до 150,12 м																																								
сектор 4.3	от 146,10 м до 150,12 м																																								
сектор 4.4	от 139,98 м до 145,62 м																																								
сектор 4.5	от 145,62 м до 146,54 м																																								
сектор 4.6	от 150,62 м до 154,12 м																																								
сектор 4.7	от 154,12 м до 162,62 м																																								
сектор 4.8	от 162,62 м до 166,99 м																																								
сектор 4.9	от 142,73 м до 143,43 м																																								
сектор 4.10	от 151,75 м до 156,62 м																																								
сектор 4.11	от 156,62 м до 163,12 м																																								
сектор 4.12	от 163,12 м до 169,62 м																																								
сектор 4.13	от 169,92 м до 176,12 м																																								
сектор 4.14	от 176,12 м до 182,62 м																																								
сектор 4.15	от 119,63 м до 128,33 м																																								
сектор 4.16	от 128,33 м до 143,33 м																																								
сектор 4.17	от 143,33 м до 155,48 м																																								
сектор 4.18	от 119,63 м до 128,33 м																																								
сектор 4.19	от 128,33 м до 143,33 м																																								
сектор 4.20	от 122,31 м до 126,33 м																																								

сектор 4.21	от 122,31 м до 126,33 м
сектор 4.22	от 126,33 м до 126,90 м
сектор 4.23	от 128,97 м до 132,83 м
сектор 4.24	от 126,33 м до 132,83 м
сектор 4.25	от 132,83 м до 139,33 м
сектор 4.26	от 132,83 м до 139,33 м
сектор 4.27	от 115,47 м до 122,23 м
сектор 4.28	от 122,33 м до 131,13 м
сектор 4.29	от 131,13 м до 140,03 м
сектор 4.30	от 140,03 м до 142,81 м
сектор 4.31	от 119,42 м до 122,23 м
сектор 4.32	от 122,23 м до 131,13 м
сектор 4.33	от 131,13 м до 140,03 м
сектор 4.34	от 118,24 м до 119,83 м
сектор 4.35	от 119,83 м до 126,33 м
сектор 4.36	от 126,33 м до 132,83 м
сектор 4.37	115,58 м
сектор 4.38	от 132,83 м до 139,33 м
сектор 4.39	от 139,33 м до 145,83 м
сектор 4.40	от 145,83 м до 152,33 м
сектор 4.41	от 164,25 м до 165,33 м
сектор 4.42	от 165,33 м до 171,83 м
сектор 4.43	от 171,83 м до 178,33 м
сектор 4.44	от 178,33 м до 184,83 м
сектор 4.45	от 184,83 м до 191,33 м
сектор 4.46	от 191,33 м до 197,83 м
сектор 4.47	от 197,83 м до 204,33 м
сектор 4.48	от 204,33 м до 210,83 м
сектор 4.49	от 210,83 м до 217,33 м
сектор 4.50	155,39 м
сектор 4.51	от 128,63 м до 132,12 м
сектор 4.52	от 132,12 м до 140,85 м
сектор 4.53	от 140,85 м до 149,57 м
сектор 4.54	от 149,57 м до 158,30 м
сектор 4.55	131,95 м
сектор 4.56	152,2 м
сектор 4.57	151,15 м
сектор 4.58	152,2 м
сектор 4.59	от 154,59 м до 161,58 м
сектор 4.60	от 158,26 м до 161,58 м
сектор 4.61	от 131,69 м до 166,16 м
сектор 4.62	от 161,58 м до 170,30 м
сектор 4.63	от 163,63 м до 170,30 м
сектор 4.64	135,28 м
сектор 4.65	135,28 м

сектор 4.66	137,1 м
сектор 4.67	137,1 м
сектор 4.68	от 136,36 м до 138,11 м
сектор 4.69	от 136,57 м до 138,11 м
сектор 4.70	140,86 м
сектор 4.71	145,27 м
сектор 4.72	от 138,11 м до 145,83 м
сектор 4.73	от 141,46 м до 145,83 м
сектор 4.74	от 145,83 м до 145,96 м
сектор 4.75	от 145,83 м до 145,96 м
сектор 4.76	от 139,22 м до 140,85 м
сектор 4.77	от 145,23 м до 149,59 м
сектор 4.78	от 145,83 м до 149,59 м
сектор 4.79	от 145,83 м до 150,19 м
сектор 4.80	от 145,96 м до 149,57 м
сектор 4.81	от 143,33 м до 149,57 м
сектор 4.82	117,63 м
сектор 4.83	от 117,62 м до 152,61 м
сектор 4.84	от 150,19 м до 153,96 м
сектор 4.85	от 149,59 м до 153,96 м
сектор 4.86	от 149,59 м до 153,96 м
сектор 4.87	от 153,96 м до 158,32 м
сектор 4.88	от 154,55 м до 158,32 м
сектор 4.89	от 150,19 м до 154,55 м
сектор 4.90	от 158,92 м до 162,68 м
сектор 4.91	от 154,55 м до 158,92 м
сектор 4.92	от 153,69 м до 158,30 м
сектор 4.93	от 158,32 м до 162,68 м
сектор 4.94	от 158,30 м до 163,28 м
сектор 4.95	126,96 м
сектор 4.96	153 м
сектор 4.97	от 119,74 м до 123,23 м
сектор 4.98	от 123,23 м до 131,96 м
сектор 4.99	от 131,96 м до 140,68 м
сектор 4.100	от 140,68 м до 149,41 м
сектор 4.101	от 135,10 м до 150,58 м
сектор 4.102	от 162,25 м до 162,68 м
сектор 4.103	от 162,68 м до 167,05 м
сектор 4.104	от 167,05 м до 171,41 м
сектор 4.105	от 171,41 м до 175,77 м
сектор 4.106	от 175,77 м до 180,14 м
сектор 4.107	от 180,14 м до 184,50 м
сектор 4.108	от 184,50 м до 188,86 м
сектор 4.109	от 188,86 м до 193,23 м
сектор 4.110	от 193,23 м до 197,59 м

сектор 4.111	от 197,59 м до 201,95 м
сектор 4.112	от 201,95 м до 206,32 м
сектор 4.113	от 206,32 м до 210,68 м
сектор 4.114	от 210,68 м до 215,04 м
сектор 4.115	от 162,68 м до 167,05 м
сектор 4.116	от 158,30 м до 167,64 м
сектор 4.117	от 167,05 м до 171,41 м
сектор 4.118	от 167,74 м до 172,01 м
сектор 4.119	от 171,41 м до 175,77 м
сектор 4.120	от 172,01 м до 176,37 м
сектор 4.121	от 175,77 м до 180,14 м
сектор 4.122	от 176,37 м до 180,73 м
сектор 4.123	108,1 м
сектор 4.124	от 104,72 м до 139,71 м
сектор 4.125	от 139,71 м до 183,46 м
сектор 4.126	111,35 м
сектор 4.127	от 105,75 м до 140,74 м
сектор 4.128	от 140,74 м до 184,49 м
сектор 4.129	от 180,14 м до 184,50 м
сектор 4.130	от 180,73 м до 185,10 м
сектор 4.131	от 184,50 м до 188,86 м
сектор 4.132	от 185,10 м до 189,46 м
сектор 4.133	от 188,86 м до 193,23 м
сектор 4.134	от 189,46 м до 193,82 м
сектор 4.135	от 193,23 м до 197,59 м
сектор 4.136	от 197,59 м до 201,95 м
сектор 4.137	от 201,95 м до 206,32 м
сектор 4.138	от 206,32 м до 210,68 м
сектор 4.139	от 210,68 м до 215,04 м
сектор 4.140	от 215,04 м до 219,41 м
сектор 4.141	от 219,41 м до 223,77 м
сектор 4.142	от 223,77 м до 228,13 м
сектор 4.143	от 228,13 м до 232,50 м
сектор 4.144	от 232,50 м до 236,86 м
сектор 4.145	от 236,86 м до 241,22 м
сектор 4.146	от 241,22 м до 245,59 м
сектор 4.147	от 245,59 м до 249,95 м
сектор 4.148	от 249,95 м до 254,31 м
сектор 4.149	от 254,31 м до 258,68 м
сектор 4.150	от 258,68 м до 263,04 м
сектор 4.151	от 263,04 м до 267,40 м
сектор 4.152	от 267,40 м до 271,77 м
сектор 4.153	от 158,92 м до 163,28 м
сектор 4.154	от 163,28 м до 167,64 м
сектор 4.155	от 167,64 м до 172,01 м

сектор 4.156	от 172,01 м до 176,37 м
сектор 4.157	от 176,37 м до 180,73 м
сектор 4.158	от 180,73 м до 185,10 м
сектор 4.159	от 185,10 м до 189,46 м
сектор 4.160	от 189,46 м до 193,82 м
сектор 4.161	от 193,82 м до 198,19 м
сектор 4.162	от 198,19 м до 202,55 м
сектор 4.163	от 202,55 м до 206,91 м
сектор 4.164	от 206,91 м до 211,28 м
сектор 4.165	от 211,28 м до 215,64 м
сектор 4.166	от 215,64 м до 220,00 м
сектор 4.167	от 220,00 м до 224,37 м
сектор 4.168	от 224,37 м до 228,73 м
сектор 4.169	от 228,73 м до 233,09 м
сектор 4.170	от 233,09 м до 237,46 м
сектор 4.171	от 237,46 м до 241,82 м
сектор 4.172	от 241,82 м до 246,19 м
сектор 4.173	от 246,19 м до 250,55 м
сектор 4.174	от 250,55 м до 254,91 м
сектор 4.175	от 254,91 м до 259,28 м
сектор 4.176	от 259,28 м до 263,64 м
сектор 4.177	от 263,64 м до 268,00 м
сектор 4.178	от 642,02 м до 653,33 м
сектор 4.179	от 653,33 м до 668,33 м
сектор 4.180	от 668,33 м до 683,33 м
сектор 4.181	от 683,33 м до 698,33 м
сектор 4.182	от 698,33 м до 707,06 м
сектор 4.183	от 355,27 м до 360,33 м
сектор 4.184	от 360,33 м до 366,83 м
сектор 4.185	от 366,83 м до 371,46 м
сектор 4.186	от 296,60 м до 301,83 м
сектор 4.187	от 301,83 м до 308,33 м
сектор 4.188	от 308,33 м до 311,95 м
сектор 4.189	от 357,85 м до 360,33 м
сектор 4.190	от 360,33 м до 366,83 м
сектор 4.191	от 366,83 м до 371,46 м
сектор 4.192	от 661,07 м до 668,33 м
сектор 4.193	от 668,33 м до 683,33 м
сектор 4.194	от 683,33 м до 698,33 м
сектор 4.195	от 698,33 м до 707,06 м
сектор 4.196	от 644,21 м до 647,12 м
сектор 4.197	от 647,12 м до 662,12 м
сектор 4.198	от 662,12 м до 677,12 м
сектор 4.199	от 677,12 м до 692,12 м
сектор 4.200	от 692,12 м до 707,12 м

сектор 4.201	от 707,12 м до 709,79 м	
сектор 4.202	от 361,27 м до 364,62 м	
сектор 4.203	от 364,62 м до 371,12 м	
сектор 4.204	от 371,12 м до 377,62 м	
сектор 4.205	от 377,62 м до 384,12 м	
сектор 4.206	от 384,12 м до 385,95 м	
сектор 4.207	от 311,62 м до 312,62 м	
сектор 4.208	от 312,62 м до 319,12 м	
сектор 4.209	от 319,12 м до 325,62 м	
сектор 4.210	от 325,62 м до 332,12 м	
сектор 4.211	от 332,12 м до 336,53 м	
сектор 4.212	от 360,29 м до 364,62 м	
сектор 4.213	от 364,62 м до 371,12 м	
сектор 4.214	от 371,12 м до 377,62 м	
сектор 4.215	от 377,62 м до 384,12 м	
сектор 4.216	от 384,12 м до 385,95 м	
сектор 4.217	от 637,01 м до 647,12 м	
сектор 4.218	от 647,12 м до 662,12 м	
сектор 4.219	от 662,12 м до 677,12 м	
сектор 4.220	от 677,12 м до 692,12 м	
сектор 4.221	от 692,12 м до 707,12 м	
сектор 4.222	от 707,12 м до 709,79 м	

11.5. Пятая подзона приаэродромной территории аэродрома гражданской авиации Уфа:

Перечень ограничений использования объектов недвижимости и осуществления деятельности	Обоснование ограничений
<p>1. В границах пятой подзоны запрещается размещать опасные производственные объекты⁴, функционирование которых может повлиять на безопасность полетов воздушных судов.</p> <p>2. В границах пятой подзоны допускается эксплуатация, строительство, реконструкция, капитальный ремонт, техническое перевооружение, консервация (далее – размещение) опасных производственных объектов при их соответствии установленным в пункте 3 настоящей таблицы ограничениям.</p>	<p>1. Подпункт 5 пункта 3 статьи 47 Воздушного кодекса Российской Федерации.</p> <p>2. Подпункт 5 пункта 3 статьи 1 Федерального закона № 135-ФЗ.</p> <p>3. Подпункт «г» пункта 1(1) Положения.</p> <p>4. Пункт 4 статьи 3 Федерального закона № 116-ФЗ.</p>

⁴ Пункт 1 статьи 2 Федерального закона от 21 июля 1997 г. № 116-ФЗ «О промышленной безопасности опасных производственных объектов» (далее – Федеральный закон № 116-ФЗ).

Перечень ограничений использования объектов недвижимости и осуществления деятельности	Обоснование ограничений
<p>3. Максимальные радиусы зон поражения при происшествиях техногенного характера на опасных производственных объектах, находящихся в пятой подзоне приаэродромной территории, в которых размещение таких объектов возможно, не должны достигать:</p> <p>по вертикали – высоты пролета воздушных судов (высота поверхности ограничения препятствий в третьей подзоне приаэродромной территории);</p> <p>по горизонтали – внешних границ первой и второй подзон приаэродромной территории аэродрома.</p> <p>4. При невозможности соблюдения ограничений, предусмотренных пунктом 3 настоящей таблицы, размещение опасных производственных объектов должно выполняться на основании специальных технических условий, разработанных для конкретного объекта капитального строительства в соответствии с положениями приказа Минстроя России от 30 ноября 2020 г. № 734/пр «Об утверждении порядка разработки и согласования специальных технических условий для разработки проектной документации на объект капитального строительства» (зарегистрирован Минюстом России 18 декабря 2020 г., регистрационный № 61581) с изменениями, внесенными приказом Минстроя России от 22 октября 2021 г. № 774/пр (зарегистрирован Минюстом России 29 ноября 2021 г., регистрационный № 66058) (далее – Приказ № 734)⁵.</p>	

⁵ В соответствии с пунктом 2 Приказа № 734 данный акт действует до 1 сентября 2026 г.

11.6. Шестая подзона приаэродромной территории аэродрома гражданской авиации Уфа:

Перечень ограничений использования объектов недвижимости и осуществления деятельности	Обоснование ограничений
В границах шестой подзоны запрещается размещать объекты, способствующие привлечению и массовому скоплению птиц.	1. Подпункт 6 пункта 3 статьи 47 Воздушного кодекса Российской Федерации. 2. Подпункт 6 пункта 3 статьи 1 Федерального закона № 135-ФЗ. 3. Подпункт «д» пункта 1(1) Положения.