



МИНИСТЕРСТВО ТРАНСПОРТА РОССИЙСКОЙ ФЕДЕРАЦИИ

ФЕДЕРАЛЬНОЕ АГЕНТСТВО ВОЗДУШНОГО ТРАНСПОРТА (РОСАВИАЦИЯ)

МИНИСТЕРСТВО ТРАНСПОРТА РОССИЙСКОЙ ФЕДЕРАЦИИ

ПРИКАЗ

ЗАРЕГИСТРИРОВАНО

Москва

Регистрационный № 75186

№ 664-П

от "12" сентября 2023 г.

15 августа 2023 г.

Об установлении приаэродромной территории аэродрома гражданской авиации Мома

В соответствии со статьей 47 Воздушного кодекса Российской Федерации, подпунктом «в» пункта 2 Положения о приаэродромной территории, утвержденного постановлением Правительства Российской Федерации от 2 декабря 2017 г. № 1460, п р и к а з ы в а ю:

1. Установить приаэродромную территорию аэродрома гражданской авиации Мома согласно приложению к настоящему приказу.

2. Настоящий приказ действует в течение срока, указанного в пункте 4 постановления Правительства Российской Федерации от 2 декабря 2017 г. № 1460 «Об утверждении Положения о приаэродромной территории и Правил разрешения разногласий, возникающих между высшими исполнительными органами государственной власти субъектов Российской Федерации, уполномоченными Правительством Российской Федерации федеральными органами исполнительной власти и Федеральной службой по надзору в сфере защиты прав потребителей и благополучия человека при согласовании проекта акта об установлении приаэродромной территории и при определении границ седьмой подзоны приаэродромной территории».

Руководитель

А.В. Нерадько

**Приаэродромная территория
аэродрома гражданской авиации Мома**

I. Общие положения

1. Граница приаэродромной территории аэродрома гражданской авиации Мома установлена путем наложения границ семи подзон.

2. В подзонах приаэродромной территории аэродрома гражданской авиации Мома устанавливаются следующие ограничения использования земельных участков и (или) расположенных на них объектов недвижимости и осуществления экономической и иной деятельности (далее – ограничения использования объектов недвижимости и осуществления деятельности)¹:

первая подзона, в которой запрещается размещать объекты, не предназначенные для организации и обслуживания воздушного движения и воздушных перевозок, обеспечения взлета, посадки, руления и стоянки воздушных судов;

вторая подзона, в которой запрещается размещать объекты, не предназначенные для обслуживания пассажиров и обработки багажа, грузов и почты, обслуживания воздушных судов, хранения авиационного топлива и заправки воздушных судов, обеспечения энергоснабжения, а также объекты, не относящиеся к инфраструктуре аэропорта;

третья подзона, в которой запрещается размещать объекты, высота которых превышает ограничения, установленные уполномоченным Правительством

¹ Статья 47 Воздушного кодекса Российской Федерации; пункт 1(1) Положения о приаэродромной территории, утвержденного постановлением Правительства Российской Федерации от 2 декабря 2017 г. № 1460 (далее соответственно – Положение, постановление № 1460), в соответствии с пунктом 4 постановления № 1460 данный акт действует до 1 сентября 2029 г.

Российской Федерации федеральным органом исполнительной власти при установлении соответствующей приаэродромной территории;

четвертая подзона, в которой запрещается размещать объекты, создающие помехи в работе наземных объектов средств и систем обслуживания воздушного движения, навигации, посадки и связи, предназначенных для организации воздушного движения и расположенных вне первой подзоны;

пятая подзона, в которой запрещается размещать опасные производственные объекты, функционирование которых может повлиять на безопасность полетов воздушных судов;

шестая подзона, в которой запрещается размещать объекты, способствующие привлечению и массовому скоплению птиц;

седьмая подзона, в которой в целях предотвращения негативного физического воздействия устанавливается перечень ограничений использования земельных участков, определенный в соответствии с земельным законодательством с учетом положений Воздушного кодекса Российской Федерации. При этом под указанным негативным физическим воздействием понимается несоответствие эквивалентного уровня звука, возникающего в связи с полетами воздушных судов, санитарно-эпидемиологическим требованиям².

3. Настоящее приложение включает³:

² Постановление Главного государственного санитарного врача Российской Федерации от 28 января 2021 г. № 2 «Об утверждении санитарных правил и норм СанПиН 1.2.3685-21 «Гигиенические нормативы и требования к обеспечению безопасности и (или) безвредности для человека факторов среды обитания» (зарегистрировано Министерством юстиции Российской Федерации 29 января 2021 г., регистрационный № 62296) с изменениями, внесенными постановлением Главного государственного санитарного врача Российской Федерации от 30 декабря 2022 г. № 24 (зарегистрировано Министерством юстиции Российской Федерации 9 марта 2023 г., регистрационный № 72558) (далее – постановление № 2), в соответствии с пунктом 3 постановления № 2 данный акт действует до 1 марта 2027 г.; постановление Главного государственного санитарного врача Российской Федерации от 28 января 2021 г. № 3 «Об утверждении санитарных правил и норм СанПиН 2.1.3684-21 «Санитарно-эпидемиологические требования к содержанию территорий городских и сельских поселений, к водным объектам, питьевой воде и питьевому водоснабжению, атмосферному воздуху, почвам, жилым помещениям, эксплуатации производственных, общественных помещений, организации и проведению санитарно-противоэпидемических (профилактических) мероприятий» (зарегистрировано Министерством юстиции Российской Федерации 29 января 2021 г., регистрационный № 62297) с изменениями, внесенными постановлениями Главного государственного санитарного врача Российской Федерации от 26 июня 2021 г. № 16 (зарегистрировано Министерством юстиции Российской Федерации 7 июля 2021 г., регистрационный № 64146), от 14 декабря 2021 г. № 37 (зарегистрировано Министерством юстиции Российской Федерации 30 декабря 2021 г., регистрационный № 66692), от 14 февраля 2022 г. № 6 (зарегистрировано Министерством юстиции Российской Федерации 17 февраля 2022 г., регистрационный № 67331) (далее – постановление № 3), в соответствии с пунктом 3 постановления № 3 данный акт действует до 1 марта 2027 г.

³ Статья 47 Воздушного кодекса Российской Федерации, пункт 3 Положения.

текстовое и графическое описание местоположения границ приаэродромной территории и выделенных на ней семи подзон и зон (секторов) внутри указанных подзон;

перечень координат характерных точек границ в системе координат, используемой для ведения Единого государственного реестра недвижимости (далее – перечень координат характерных точек границ);

перечень ограничений использования земельных участков и (или) расположенных на них объектов недвижимости и осуществления экономической и иной деятельности в соответствии с Воздушным кодексом Российской Федерации.

II. Описание границ приаэродромной территории аэродрома гражданской авиации Мома

4. Описание границ приаэродромной территории аэродрома гражданской авиации Мома в соответствии с подпунктом «а» пункта 3 Положения включает перечень координат характерных точек границ.

4.1. Граница приаэродромной территории аэродрома гражданской авиации Мома установлена по границе наиболее удалённых от контрольной точки аэродрома (далее – КТА) внешних границ подзон.

4.2. Перечень координат характерных точек границ приаэродромной территории аэродрома гражданской авиации Мома приведен в таблице 1.1.

Таблица 1.1

Обозначение характерных точек границ	МСК-14, зона 7	
	X	Y
1	1489312,28	7334019,23
2	1475514,95	7340169,23
3	1475595,20	7340295,09
4	1474554,23	7340758,42
5	1475742,99	7345081,09
6	1475601,21	7349561,99
7	1474141,58	7353800,86
8	1471494,46	7357419,06
9	1467896,33	7360093,38
10	1463668,58	7361584,93

Обозначение характерных точек границ	МСК-14, зона 7	
	X	Y
11	1459188,87	7361760,48
12	1454857,37	7360604,35
13	1451060,98	7358219,81
14	1449535,76	7356713,12
15	1448681,46	7357457,13
16	1448601,20	7357331,27
17	1437204,83	7367246,50
18	1432383,62	7359685,80
19	1446180,96	7353535,80
20	1446100,70	7353409,95
21	1447141,68	7352946,61
22	1446394,10	7350907,05
23	1445839,53	7346458,33
24	1446624,07	7342044,35
25	1448677,68	7338059,21
26	1451817,00	7334858,69
27	1455761,76	7332728,55
28	1460159,77	7331858,96
29	1464618,37	7332327,55
30	1468739,48	7334092,50
31	1472155,19	7336996,23
32	1473014,44	7336247,91
33	1473111,35	7336359,28
34	1484491,07	7326458,54

4.3. Кадастровые кварталы, в границах территории которых полностью или частично расположена приаэродромная территория аэродрома гражданской авиации Мома, приведены в таблице 1.2.

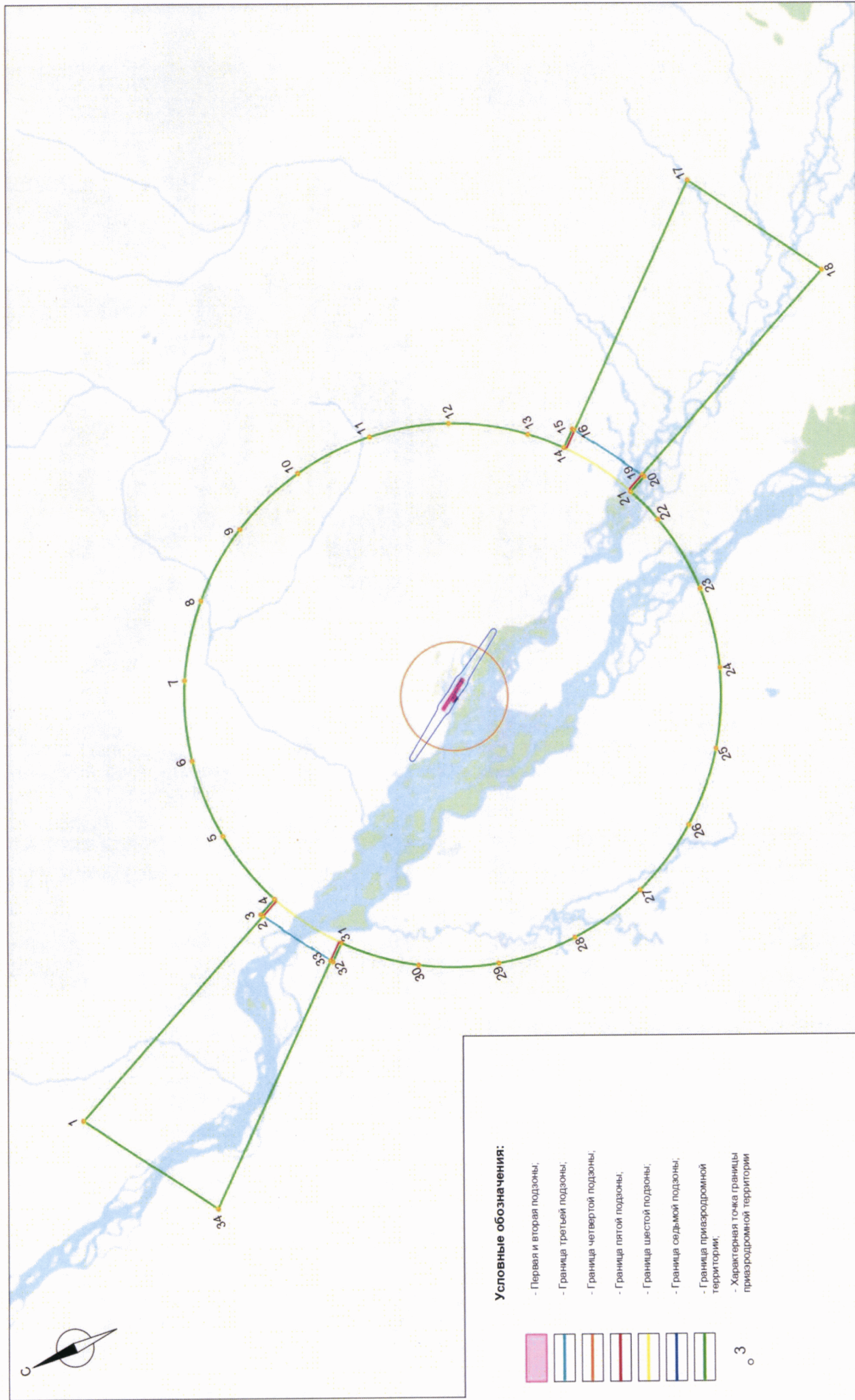
Таблица 1.2

№	Номера кадастровых кварталов				
	1	2	3	4	5
1	14:17:010001	14:17:010002	14:17:020001	14:17:020002	14:17:020003
2	14:17:060002	14:17:030002	-	-	-

4.4. Приаэродромная территория аэродрома гражданской авиации Мома полностью или частично расположена в границах муниципального образования Республики Саха (Якутия): Момский улус (район).

4.5. Графическое изображение границ приаэродромной территории аэродрома гражданской авиации Мома приведено на схеме 1.

Схема 1



5. Описание границ первой подзоны:

5.1. Первая подзона приаэродромной территории аэродрома гражданской авиации Мома выделена по внешним границам земельных участков, предоставленных для размещения и эксплуатации зданий, сооружений и оборудования, подлежащих размещению в указанной подзоне, отграничивающим такие земельные участки от земельных участков, предназначенных для иных целей.

5.2 Перечень координат характерных точек границ первой подзоны приаэродромной территории аэродрома гражданской авиации Мома приведен в таблице 2.1.

Таблица 2.1

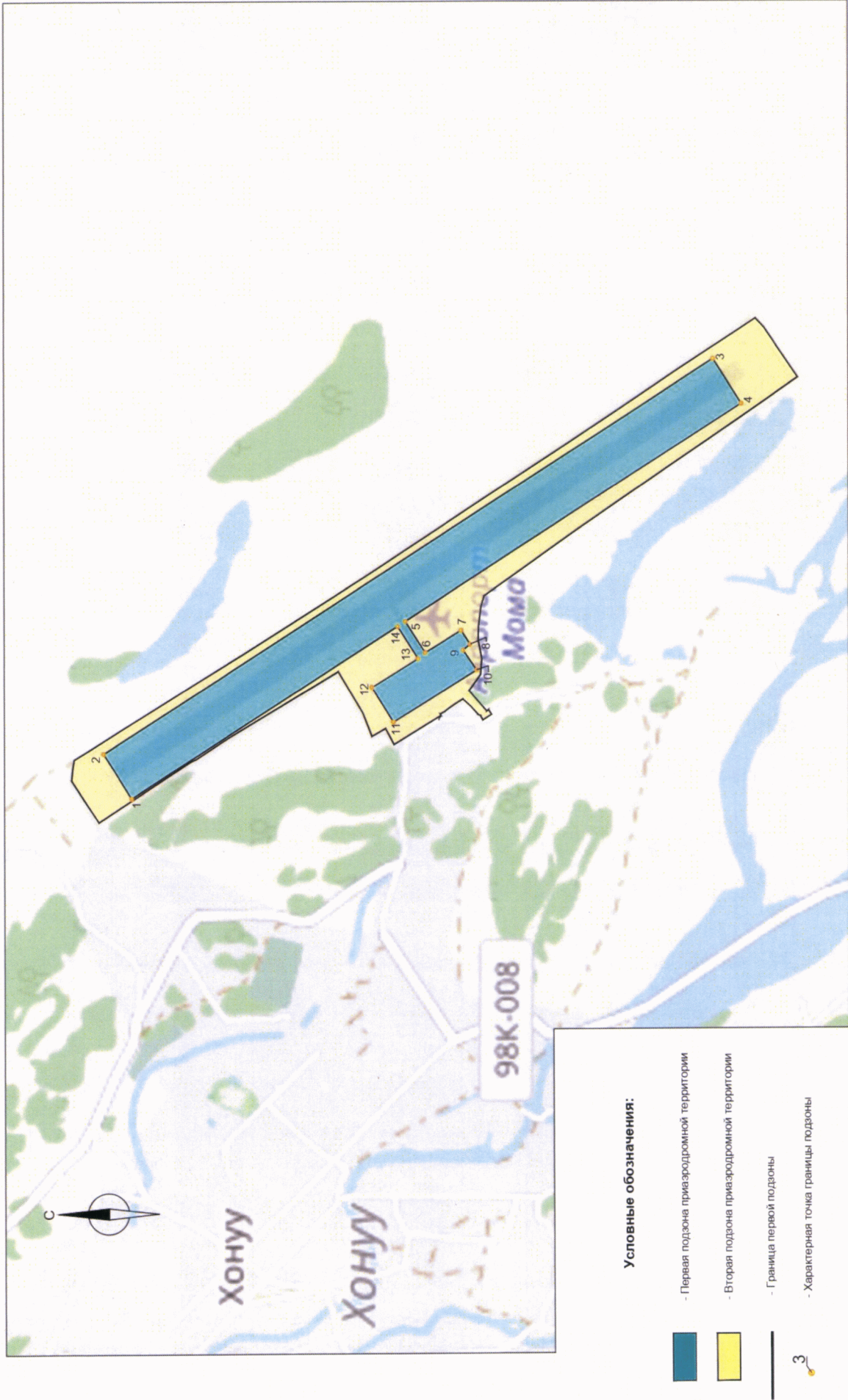
Обозначение характерных точек границ	МСК-14, зона 7	
	X	Y
1	1461572,19	7346313,59
2	1461642,08	7346423,20
3	1460124,40	7347390,98
4	1460054,51	7347281,37
5	1460891,12	7346747,89
6	1460841,73	7346670,44
7	1460751,68	7346725,21
8	1460729,50	7346690,82
9	1460747,33	7346676,46
10	1460713,42	7346627,27
11	1460921,02	7346499,44
12	1460973,84	7346585,24
13	1460859,16	7346655,86
14	1460910,12	7346735,77

5.3. Муниципальное образование, в границах территории которого полностью или частично расположена первая подзона приаэродромной территории аэродрома гражданской авиации Мома: Момский улус (район).

5.4. Кадастровые кварталы, в границах территории которых полностью или частично расположена первая подзона приаэродромной территории аэродрома гражданской авиации Мома: 14:17:020001, 14:17:020003.

5.5. Графическое изображение границ первой подзоны приаэродромной территории аэродрома гражданской авиации Мома приведено на схеме 2.

Схема 2



6. Описание границ второй подзоны:

6.1. Вторая подзона приаэродромной территории аэродрома гражданской авиации Мома выделена по внешним границам земельных участков, предоставленных для размещения и эксплуатации зданий, сооружений и оборудования, подлежащих размещению в указанной подзоне, отграничивающим такие земельные участки от земельных участков, предназначенных для иных целей.

6.2. Перечень координат характерных точек границ второй подзоны приаэродромной территории аэродрома гражданской авиации Мома приведен в таблице 3.1.

Таблица 3.1

Обозначение характерных точек границ	МСК-14, зона 7	
	X	Y
1	1460708,52	7346735,07
2	1460702,58	7346782,19
3	1460694,59	7346809,75
4	1460451,38	7346979,68
5	1459913,42	7347345,14
6	1459997,77	7347468,45
7	1460018,86	7347490,13
8	1460236,29	7347349,31
9	1460485,73	7347185,75
10	1460991,23	7346857,54
11	1461295,89	7346667,16
12	1461401,52	7346603,04
13	1461715,03	7346409,15
14	1461719,14	7346384,46
15	1461721,60	7346358,07
16	1461653,94	7346255,20
17	1461424,61	7346403,87
18	1461411,74	7346409,70
19	1461344,37	7346453,70
20	1461057,61	7346624,93
21	1460996,75	7346522,21
22	1460974,57	7346464,28
23	1460940,89	7346483,50
24	1460919,83	7346444,23
25	1460802,78	7346515,13
26	1460804,44	7346519,01

Обозначение характерных точек границ	МСК-14, зона 7	
	X	Y
27	1460793,87	7346525,05
28	1460769,60	7346542,19
29	1460747,89	7346555,74
30	1460727,47	7346537,01
31	1460709,73	7346516,85
32	1460704,40	7346514,88
33	1460698,25	7346503,56
34	1460676,76	7346517,47
35	1460684,08	7346528,78
36	1460688,77	7346525,74
37	1460732,29	7346576,61
38	1460703,61	7346616,25
39	1460700,84	7346656,07
40	1460709,45	7346702,07

6.3. Муниципальное образование, в границах территории которого полностью или частично расположена вторая подзона приаэродромной территории аэродрома гражданской авиации Мома: Момский улус (район).

6.4. Кадастровые кварталы, в границах территории которых полностью или частично расположена вторая подзона приаэродромной территории аэродрома гражданской авиации Мома: 14:17:020001, 14:17:020003.

6.5. Графическое изображение границ второй подзоны приаэродромной территории аэродрома гражданской авиации Мома приведено на схеме 3.

Схема 3



7. Описание границ третьей подзоны:

7.1. Третья подзона приаэродромной территории аэродрома гражданской авиации Мома выделена в границах полос воздушных подходов, установленных в соответствии с Федеральными правилами использования воздушного пространства Российской Федерации, утвержденными постановлением Правительства Российской Федерации от 11 марта 2010 г. № 138 (далее – постановление № 138)⁴, и с учетом ограничительных поверхностей аэродрома в соответствии с Федеральными авиационными правилами «Требования, предъявляемые к аэродромам, предназначенным для взлета, посадки, руления и стоянки гражданских воздушных судов», утвержденными приказом Министерства транспорта Российской Федерации от 25 августа 2015 г. № 262 (зарегистрирован Министерством юстиции Российской Федерации 9 октября 2015 г., регистрационный № 39264), с изменениями, внесенными приказом Министерства транспорта Российской Федерации от 24 ноября 2017 г. № 495 (зарегистрирован Министерством юстиции Российской Федерации 21 декабря 2017 г., регистрационный № 49344) (далее – ФАП-262).

7.2. Перечень координат характерных точек границ третьей подзоны приаэродромной территории аэродрома гражданской авиации Мома приведен в таблице 4.1.

Таблица 4.1

Обозначение характерных точек границ	МСК-14, зона 7	
	X	Y
1.1	1468785,22	7359580,43
1.2	1465220,53	7361201,05
1.3	1461357,87	7361843,85
1.4	1457460,45	7361465,01
1.5	1453793,89	7360090,35
1.6	1450608,05	7357813,55
1.8	1446499,41	7351225,10
1.9	1445856,62	7347362,43
1.10	1446235,46	7343465,02
1.11	1447610,12	7339798,45

⁴ В соответствии с пунктом 3 постановления № 138 данный акт действует до 1 ноября 2026 г.

1.12	1449886,92	7336612,61
1.13	1452910,69	7334124,60
1.14	1456475,37	7332503,98
1.15	1460338,04	7331861,19
1.16	1464235,45	7332240,03
1.17	1467902,02	7333614,69
1.18	1471087,86	7335891,48
1.20	1475196,49	7342479,93
1.21	1475839,28	7346342,60
1.22	1475460,44	7350240,02
1.23	1474085,78	7353906,58
1.24	1471808,99	7357092,42
5.99	1474554,23	7340758,42
5.100	1472155,22	7336996,27
5.197	1449540,68	7356708,76
5.200	1447141,68	7352946,61
5.201	1475595,20	7340295,09
5.202	1474876,21	7339093,15
5.203	1473800,89	7337406,83
5.204	1473014,44	7336247,91
5.205	1448681,46	7357457,13
5.206	1447895,01	7356298,21
5.207	1446819,69	7354611,88
5.208	1446100,70	7353409,95
5.209	1474842,48	7339114,66
5.210	1473767,17	7337428,33
5.211	1447928,74	7356276,70
5.212	1446848,64	7354593,31

7.3. Перечень кадастровых кварталов, в границах территории которых полностью или частично расположена третья подзона приаэродромной территории аэродрома гражданской авиации Мома: 14:17:010001, 14:17:010002, 14:17:020001, 14:17:020002, 14:17:020003, 14:17:030002.

7.4. Муниципальное образование, в границах территории которого полностью или частично расположена третья подзона приаэродромной территории аэродрома гражданской авиации Мома: Момский улус (район).

7.5. Перечень координат характерных точек границ секторов третьей подзоны приаэродромной территории аэродрома гражданской авиации Мома приведен в таблице 4.3.

Таблица 4.3

Обозначение характерных точек границ	МСК-14 зона 7	
	X	Y
Сектор 1 Абсолютная высота (далее – Набс) до 350,24 м		
1.1	1468785,22	7359580,43
1.2	1465220,53	7361201,05
1.3	1461357,87	7361843,85
1.4	1457460,45	7361465,01
1.5	1453793,89	7360090,35
1.6	1450608,05	7357813,55
1.7	1448120,04	7354789,78
1.8	1446499,41	7351225,10
1.9	1445856,62	7347362,43
1.10	1446235,46	7343465,02
1.11	1447610,12	7339798,45
1.12	1449886,92	7336612,61
1.13	1452910,69	7334124,60
1.14	1456475,37	7332503,98
1.15	1460338,04	7331861,19
1.16	1464235,45	7332240,03
1.17	1467902,02	7333614,69
1.18	1471087,86	7335891,48
1.19	1473575,87	7338915,25
1.20	1475196,49	7342479,93
1.21	1475839,28	7346342,60
1.22	1475460,44	7350240,02
1.23	1474085,78	7353906,58
1.24	1471808,99	7357092,42
Сектор 2.1 Набс от 250,24 м до 275,24 м		
2.1.1	1464026,25	7350162,86
2.1.2	1462508,57	7351130,64
2.1.3	1459187,33	7342574,40
2.1.4	1457669,65	7343542,17
Сектор 2.2 Набс от 275,24 м до 300,24 м		
2.2.1	1464295,08	7350584,44
2.2.2	1462777,40	7351552,22
2.2.3	1458918,50	7342152,81
2.2.4	1457400,82	7343120,59
Сектор 2.3		

Набс от 275,24 м до 325,24 м		
2.3.1	1464563,91	7351006,03
2.3.2	1463046,23	7351973,80
2.3.3	1458649,67	7341731,23
2.3.4	1457131,99	7342699,01
Сектор 2.4		
Набс от 325,24 м до 350,24 м		
2.4.1	1464832,74	7351427,61
2.4.2	1463315,06	7352395,38
2.4.3	1458380,84	7341309,65
2.4.4	1456863,16	7342277,43
Сектор 3		
Набс до 250,24 м		
3.1.	1463757,42	7349741,28
3.2.	1462239,75	7350709,06
3.3	1459456,16	7342995,98
3.4	1457938,48	7343963,75
Сектор 4		
Набс от 200,24 м до 250,24 м		
4.1	1463979,81	7345465,04
4.2	1458268,80	7349106,77
4.3	1457716,09	7348239,99
4.4	1463427,10	7344598,27
Сектор 5.1		
Набс от 199,49 м до 207,49 м		
5.3	1461739,50	7346390,75
5.4	1461642,72	7346238,98
5.9	1462194,68	7346174,62
5.10	1462030,70	7345917,45
Сектор 5.2		
Набс от 207,49 м до 215,49 м		
5.9	1462194,68	7346174,62
5.10	1462030,70	7345917,45
5.15	1462649,87	7345958,49
5.16	1462418,67	7345595,93
Сектор 5.3		
Набс от 215,49 м до 223,49 м		
5.15	1462649,87	7345958,49
5.16	1462418,67	7345595,93
5.21	1463105,05	7345742,35
5.22	1462806,65	7345274,40
Сектор 5.4		
Набс от 223,49 м до 231,49 м		
5.21	1463105,05	7345742,35

5.22	1462806,65	7345274,40
5.27	1463560,24	7345526,22
5.28	1463194,63	7344952,87
Сектор 5.5 Набс от 231,49 м до 239,49 м		
5.27	1463560,24	7345526,22
5.28	1463194,63	7344952,87
5.33	1464015,42	7345310,09
5.34	1463582,61	7344631,34
Сектор 5.6 Набс от 239,49 м до 247,49 м		
5.33	1464015,42	7345310,09
5.34	1463582,61	7344631,34
5.39	1464470,61	7345093,96
5.40	1463970,59	7344309,82
Сектор 5.7 Набс от 247,49 м до 255,49 м		
5.39	1464470,61	7345093,96
5.40	1463970,59	7344309,82
5.45	1464925,79	7344877,83
5.46	1464358,56	7343988,29
Сектор 5.8 Набс от 255,49 м до 263,49 м		
5.45	1464925,79	7344877,83
5.46	1464358,56	7343988,29
5.51	1465380,98	7344661,70
5.52	1464746,54	7343666,76
Сектор 5.9 Набс от 263,49 м до 271,49 м		
5.51	1465380,98	7344661,70
5.52	1464746,54	7343666,76
5.57	1465836,16	7344445,57
5.58	1465134,52	7343345,24
Сектор 5.10 Набс от 271,49 м до 279,49 м		
5.57	1465836,16	7344445,57
5.58	1465134,52	7343345,24
5.63	1466291,35	7344229,43
5.64	1465522,50	7343023,71
Сектор 5.11 Набс от 279,49 м до 287,49 м		
5.63	1466291,35	7344229,43
5.64	1465522,50	7343023,71
5.69	1466746,53	7344013,30

5.70	1465910,47	7342702,18
Сектор 5.12 Набс от 287,49 м до 295,49 м		
5.69	1466746,53	7344013,30
5.70	1465910,47	7342702,18
5.75	1467201,72	7343797,17
5.76	1466298,45	7342380,66
Сектор 5.13 Набс от 295,49 м до 303,49 м		
5.75	1467201,72	7343797,17
5.76	1466298,45	7342380,66
5.81	1467656,90	7343581,04
5.82	1466686,43	7342059,13
Сектор 5.14 Набс от 303,49 м до 311,49 м		
5.81	1467656,90	7343581,04
5.82	1466686,43	7342059,13
5.87	1468112,09	7343364,91
5.88	1467074,41	7341737,60
Сектор 5.15 Набс от 311,49 м до 319,49 м		
5.87	1468112,09	7343364,91
5.88	1467074,41	7341737,60
5.89	1468552,49	7343125,59
5.90	1467477,17	7341439,26
Сектор 5.16 Набс от 319,49 м до 327,49 м		
5.89	1468552,49	7343125,59
5.90	1467477,17	7341439,26
5.91	1468974,07	7342856,76
5.92	1467898,75	7341170,43
Сектор 5.17 Набс от 327,49 м до 335,49 м		
5.91	1468974,07	7342856,76
5.92	1467898,75	7341170,43
5.93	1469395,65	7342587,93
5.94	1468320,33	7340901,61
Сектор 5.18 Набс от 335,49 м до 343,49 м		
5.93	1469395,65	7342587,93
5.94	1468320,33	7340901,61
5.95	1469817,23	7342319,10
5.96	1468741,92	7340632,78
Сектор 5.19		

Набс от 343,49 м до 350,24 м		
5.95	1469817,23	7342319,10
5.96	1468741,92	7340632,78
5.202	1474876,21	7339093,15
5.203	1473800,89	7337406,83
Сектор 5.20		
Набс от 201,84 м до 209,84 м		
5.103	1460053,19	7347466,05
5.104	1459956,41	7347314,29
5.109	1459665,21	7347787,58
5.110	1459501,22	7347530,42
Сектор 5.21		
Набс от 209,84 м до 217,84 м		
5.109	1459665,21	7347787,58
5.110	1459501,22	7347530,42
5.115	1459277,23	7348109,11
5.116	1459046,04	7347746,55
Сектор 5.22		
Набс от 217,84 м до 225,84 м		
5.115	1459277,23	7348109,11
5.116	1459046,04	7347746,55
5.121	1458889,25	7348430,63
5.122	1458590,85	7347962,68
Сектор 5.23		
Набс от 225,84 м до 233,84 м		
5.121	1458889,25	7348430,63
5.122	1458590,85	7347962,68
5.127	1458501,27	7348752,16
5.128	1458135,67	7348178,81
Сектор 5.24		
Набс от 233,84 м до 241,84 м		
5.127	1458501,27	7348752,16
5.128	1458135,67	7348178,81
5.133	1458113,30	7349073,69
5.134	1457680,48	7348394,94
Сектор 5.25		
Набс от 241,84 м до 249,84 м		
5.133	1458113,30	7349073,69
5.134	1457680,48	7348394,94
5.139	1457728,75	7349393,78
5.140	1457226,21	7348612,51
Сектор 5.26		
Набс от 249,84 м до 257,84 м		
5.139	1457728,75	7349393,78

5.140	1457226,21	7348612,51
5.145	1457337,34	7349716,74
5.146	1456770,11	7348827,21
Сектор 5.27 Набс от 257,84 м до 265,84 м		
5.145	1457337,34	7349716,74
5.146	1456770,11	7348827,21
5.151	1456949,36	7350038,27
5.152	1456314,93	7349043,34
Сектор 5.28 Набс от 265,84 м до 273,84 м		
5.151	1456949,36	7350038,27
5.152	1456314,93	7349043,34
5.157	1456561,39	7350359,80
5.158	1455859,74	7349259,47
Сектор 5.29 Набс от 273,84 м до 281,84 м		
5.157	1456561,39	7350359,80
5.158	1455859,74	7349259,47
5.163	1456173,41	7350681,32
5.164	1455404,56	7349475,60
Сектор 5.30 Набс от 281,84 м до 289,84 м		
5.163	1456173,41	7350681,32
5.164	1455404,56	7349475,60
5.169	1455785,43	7351002,85
5.170	1454949,37	7349691,73
Сектор 5.31 Набс от 289,84 м до 297,84 м		
5.169	1455785,43	7351002,85
5.170	1454949,37	7349691,73
5.175	1455397,45	7351324,38
5.176	1454494,19	7349907,86
Сектор 5.32 Набс от 297,84 м до 305,84 м		
5.175	1455397,45	7351324,38
5.176	1454494,19	7349907,86
5.181	1455009,47	7351645,90
5.182	1454039,00	7350123,99
Сектор 5.33 Набс от 305,84 м до 313,84 м		
5.181	1455009,47	7351645,90
5.182	1454039,00	7350123,99
5.187	1454621,50	7351967,43

5.188	1453583,82	7350340,12
Сектор 5.34 Набс от 313,84 м до 321,84 м		
5.187	1454621,50	7351967,43
5.188	1453583,82	7350340,12
5.189	1454218,73	7352265,77
5.190	1453143,42	7350579,44
Сектор 5.35 Набс от 321,84 м до 329,84 м		
5.189	1454218,73	7352265,77
5.190	1453143,42	7350579,44
5.191	1453797,15	7352534,60
5.192	1452721,84	7350848,27
Сектор 5.36 Набс от 329,84 м до 337,84 м		
5.191	1453797,15	7352534,60
5.192	1452721,84	7350848,27
5.193	1453375,57	7352803,43
5.194	1452300,25	7351117,10
Сектор 5.37 Набс от 337,84 м до 345,84 м		
5.193	1453375,57	7352803,43
5.194	1452300,25	7351117,10
5.195	1452953,99	7353072,26
5.196	1451878,67	7351385,93
Сектор 5.38 Набс от 345,84 м до 353,84 м		
5.195	1452953,99	7353072,26
5.196	1451878,67	7351385,93
5.206	1447895,01	7356298,21
5.207	1446819,69	7354611,88
Сектор 6.1 Набс от 197,89 м до 207,89 м		
5.1	1461738,03	7346462,84
5.2	1461576,73	7346209,90
5.3	1461739,50	7346390,75
5.4	1461642,72	7346238,98
5.5	1462199,94	7346257,25
5.6	1462158,27	7346191,91
5.7	1461999,66	7345943,17
5.8	1461957,99	7345877,83
Сектор 6.2 Набс от 207,89 м до 217,89 м		
5.5	1462199,94	7346257,25

5.6	1462158,27	7346191,91
5.11	1462661,84	7346051,66
5.12	1462613,45	7345975,78
Сектор 6.3 Набс от 217,89 м до 227,89 м		
5.11	1462661,84	7346051,66
5.12	1462613,45	7345975,78
5.17	1463123,75	7345846,07
5.18	1463068,64	7345759,64
Сектор 6.4 Набс от 227,89 м до 237,89 м		
5.17	1463123,75	7345846,07
5.18	1463068,64	7345759,64
5.23	1463585,65	7345640,48
5.24	1463523,82	7345543,51
Сектор 6.5 Набс от 237,89 м до 247,89 м		
5.23	1463585,65	7345640,48
5.24	1463523,82	7345543,51
5.29	1464047,56	7345434,88
5.30	1463979,01	7345327,38
Сектор 6.6 Набс от 247,89 м до 257,89 м		
5.29	1464047,56	7345434,88
5.30	1463979,01	7345327,38
5.35	1464509,46	7345229,29
5.36	1464432,75	7345108,99
Сектор 6.7 Набс от 257,89 м до 270,39 м		
5.35	1464509,46	7345229,29
5.36	1464432,75	7345108,99
5.41	1464971,37	7345023,70
5.42	1464889,38	7344895,12
Сектор 6.8 Набс от 270,39 м до 282,89 м		
5.41	1464971,37	7345023,70
5.42	1464889,38	7344895,12
5.47	1465433,28	7344818,11
5.48	1465344,56	7344678,99
Сектор 6.9 Набс от 282,89 м до 295,39 м		
5.47	1465433,28	7344818,11
5.48	1465344,56	7344678,99
5.53	1465895,18	7344612,52

5.54	1465799,75	7344462,86
Сектор 6.10 Набс от 295,39 м до 307,89 м		
5.53	1465895,18	7344612,52
5.54	1465799,75	7344462,86
5.59	1466357,09	7344406,93
5.60	1466254,93	7344246,72
Сектор 6.11 Набс от 307,89 м до 320,39 м		
5.59	1466357,09	7344406,93
5.60	1466254,93	7344246,72
5.65	1466818,99	7344201,33
5.66	1466708,50	7344028,05
Сектор 6.12 Набс от 320,39 м до 332,89 м		
5.65	1466818,99	7344201,33
5.66	1466708,50	7344028,05
5.71	1467280,90	7343995,74
5.72	1467165,30	7343814,46
Сектор 6.13 Набс от 332,89 м до 345,39 м		
5.71	1467280,90	7343995,74
5.72	1467165,30	7343814,46
5.77	1467742,81	7343790,15
5.78	1467620,49	7343598,33
Сектор 6.14 Набс от 345,39 м до 350,24 м		
5.77	1467742,81	7343790,15
5.78	1467620,49	7343598,33
5.83	1467964,52	7343691,47
5.84	1467838,98	7343494,59
Сектор 6.15 Набс до 350,24 м		
5.83	1467964,52	7343691,47
5.84	1467838,98	7343494,59
5.87	1468112,09	7343364,91
5.89	1468552,49	7343125,59
5.91	1468974,07	7342856,76
5.93	1469395,65	7342587,93
5.95	1469817,23	7342319,10
5.97	1474004,92	7339648,75
5.99	1474554,23	7340758,42
5.201	1475595,20	7340295,09
5.209	1474842,48	7339114,66

Сектор 6.2.1		
Набс от 207,89 м до 217,89 м		
5.7	1461999,66	7345943,17
5.8	1461957,99	7345877,83
5.13	1462389,43	7345614,03
5.14	1462339,25	7345545,76
Сектор 6.3.1		
Набс от 217,89 м до 227,89 м		
5.13	1462389,43	7345614,03
5.14	1462339,25	7345545,76
5.19	1462775,61	7345300,12
5.20	1462720,50	7345213,70
Сектор 6.4.1		
Набс от 227,89 м до 237,89 м		
5.19	1462775,61	7345300,12
5.20	1462720,50	7345213,70
5.25	1463163,59	7344978,59
5.26	1463101,76	7344881,63
Сектор 6.5.1		
Набс от 237,89 м до 247,89 м		
5.25	1463163,59	7344978,59
5.26	1463101,76	7344881,63
5.31	1463551,57	7344657,07
5.32	1463483,02	7344549,56
Сектор 6.6.1		
Набс от 247,89 м до 257,89 м		
5.31	1463551,57	7344657,07
5.32	1463483,02	7344549,56
5.37	1463940,99	7344337,80
5.38	1463864,27	7344217,50
Сектор 6.7.1		
Набс от 257,89 м до 270,39 м		
5.37	1463940,99	7344337,80
5.38	1463864,27	7344217,50
5.43	1464327,52	7344014,01
5.44	1464245,53	7343885,43
Сектор 6.8.1		
Набс от 270,39 м до 282,89 м		
5.43	1464327,52	7344014,01
5.44	1464245,53	7343885,43
5.49	1464715,50	7343692,49
5.50	1464626,79	7343553,36
Сектор 6.9.1		
Набс от 282,89 м до 295,39 м		

5.49	1464715,50	7343692,49
5.50	1464626,79	7343553,36
5.55	1465103,48	7343370,96
5.56	1465008,05	7343221,30
Сектор 6.10.1 Набс от 295,39 м до 307,89 м		
5.55	1465103,48	7343370,96
5.56	1465008,05	7343221,30
5.61	1465491,46	7343049,43
5.62	1465389,30	7342889,23
Сектор 6.11.1 Набс от 307,89 м до 320,39 м		
5.61	1465491,46	7343049,43
5.62	1465389,30	7342889,23
5.67	1465879,44	7342727,91
5.68	1465770,56	7342557,17
Сектор 6.12.1 Набс от 320,39 м до 332,89 м		
5.67	1465879,44	7342727,91
5.68	1465770,56	7342557,17
5.73	1466267,41	7342406,38
5.74	1466151,82	7342225,10
Сектор 6.13.1 Набс от 332,89 м до 345,39 м		
5.73	1466267,41	7342406,38
5.74	1466151,82	7342225,10
5.79	1466655,39	7342084,85
5.80	1466533,07	7341893,03
Сектор 6.14.1 Набс от 345,39 м до 350,24 м		
5.79	1466655,39	7342084,85
5.80	1466533,07	7341893,03
5.85	1466841,62	7341930,52
5.86	1466716,08	7341733,64
Сектор 6.15.1 Набс до 350,24 м		
5.85	1466841,62	7341930,52
5.86	1466716,08	7341733,64
5.88	1467074,41	7341737,60
5.90	1467477,17	7341439,26
5.92	1467898,75	7341170,43
5.94	1468320,33	7340901,61
5.96	1468741,92	7340632,78
5.98	1472929,60	7337962,42

5.100	1472155,22	7336996,27
5.204	1473014,44	7336247,91
5.210	1473767,17	7337428,33
Сектор 6.16		
Набс от 200,24 м до 210,24 м		
5.101	1460119,17	7347495,14
5.102	1459957,87	7347242,19
5.103	1460053,19	7347466,05
5.104	1459956,41	7347314,29
5.105	1459737,91	7347827,20
5.106	1459696,25	7347761,86
5.107	1459543,56	7347510,31
5.108	1459495,97	7347447,78
Сектор 6.17		
Набс от 210,24 м до 220,24 м		
5.105	1459737,91	7347827,20
5.106	1459696,25	7347761,86
5.111	1459356,66	7348159,27
5.112	1459308,27	7348083,39
Сектор 6.18		
Набс от 220,24 м до 230,24 м		
5.111	1459356,66	7348159,27
5.112	1459308,27	7348083,39
5.117	1458975,40	7348491,34
5.118	1458920,29	7348404,91
Сектор 6.19		
Набс от 230,24 м до 240,24 м		
5.117	1458975,40	7348491,34
5.118	1458920,29	7348404,91
5.123	1458594,14	7348823,40
5.124	1458532,31	7348726,44
Сектор 6.20		
Набс от 240,24 м до 250,24 м		
5.123	1458594,14	7348823,40
5.124	1458532,31	7348726,44
5.129	1458212,89	7349155,47
5.130	1458144,34	7349047,97
Сектор 6.21		
Набс от 250,24 м до 260,24 м		
5.129	1458212,89	7349155,47
5.130	1458144,34	7349047,97
5.135	1457831,63	7349487,54
5.136	1457754,92	7349367,23
Сектор 6.22		

Набс от 260,24 м до 272,74 м		
5.135	1457831,63	7349487,54
5.136	1457754,92	7349367,23
5.141	1457450,37	7349819,60
5.142	1457368,38	7349691,02
Сектор 6.23		
Набс от 272,74 м до 285,24 м		
5.141	1457450,37	7349819,60
5.142	1457368,38	7349691,02
5.147	1457069,12	7350151,67
5.148	1456980,40	7350012,55
Сектор 6.24		
Набс от 285,24 м до 297,74 м		
5.147	1457069,12	7350151,67
5.148	1456980,40	7350012,55
5.153	1456687,86	7350483,73
5.154	1456592,42	7350334,07
Сектор 6.25		
Набс от 297,74 м до 310,24 м		
5.153	1456687,86	7350483,73
5.154	1456592,42	7350334,07
5.159	1456306,60	7350815,80
5.160	1456204,45	7350655,60
Сектор 6.26		
Набс от 310,24 м до 322,74 м		
5.159	1456306,60	7350815,80
5.160	1456204,45	7350655,60
5.165	1455925,34	7351147,87
5.166	1455816,47	7350977,13
Сектор 6.27		
Набс от 322,74 м до 335,24 м		
5.165	1455925,34	7351147,87
5.166	1455816,47	7350977,13
5.171	1455544,09	7351479,93
5.172	1455428,49	7351298,65
Сектор 6.28		
Набс от 335,24 м до 347,74 м		
5.171	1455544,09	7351479,93
5.172	1455428,49	7351298,65
5.177	1455162,83	7351812,00
5.178	1455040,51	7351620,18
Сектор 6.29		
Набс от 347,74 м до 350,24 м		
5.177	1455162,83	7351812,00

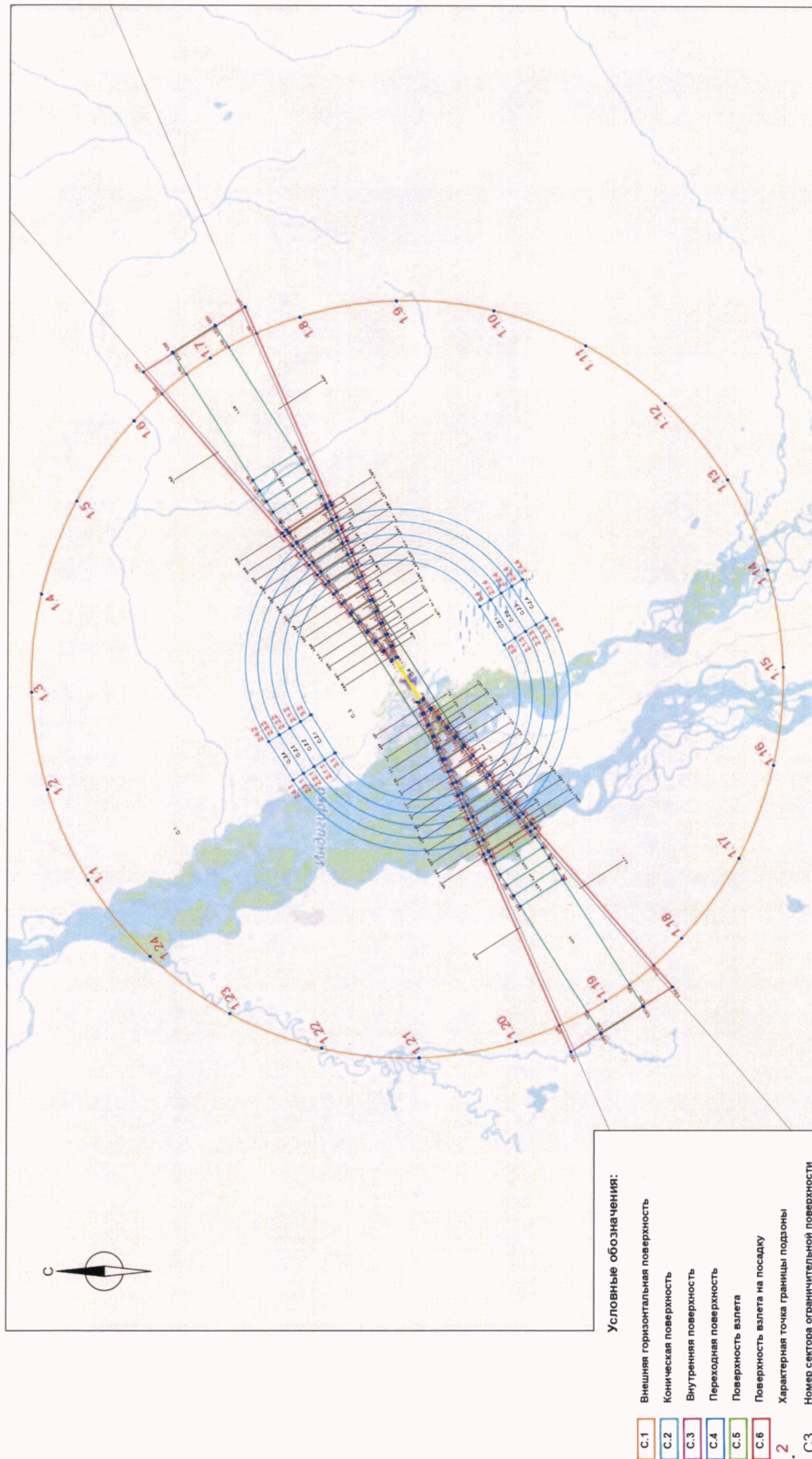
5.178	1455040,51	7351620,18
5.183	1455040,83	7351918,26
5.184	1454916,36	7351723,07
Сектор 6.30 Набс до 350,24 м		
5.183	1455040,83	7351918,26
5.184	1454916,36	7351723,07
5.187	1454621,50	7351967,43
5.189	1453583,82	7350340,12
5.191	1453797,15	7352534,60
5.193	1453375,57	7352803,43
5.195	1452953,99	7353072,26
5.197	1449540,68	7356708,76
5.198	1448766,30	7355742,61
5.205	1448681,46	7357457,13
5.206	1447895,01	7356298,21
Сектор 6.17.1 Набс от 210,24 м до 220,24 м		
5.107	1459543,56	7347510,31
5.108	1459495,97	7347447,78
5.113	1459082,45	7347729,26
5.114	1459034,06	7347653,37
Сектор 6.18.1 Набс от 220,24 м до 230,24 м		
5.113	1459082,45	7347729,26
5.114	1459034,06	7347653,37
5.119	1458627,27	7347945,39
5.120	1458572,16	7347858,96
Сектор 6.19.1 Набс от 230,24 м до 240,24 м		
5.119	1458627,27	7347945,39
5.120	1458572,16	7347858,96
5.125	1458172,08	7348161,52
5.126	1458110,25	7348064,56
Сектор 6.20.1 Набс от 240,24 м до 250,24 м		
5.125	1458172,08	7348161,52
5.126	1458110,25	7348064,56
5.131	1457716,90	7348377,65
5.132	1457648,35	7348270,15
Сектор 6.21.1 Набс от 250,24 м до 260,24 м		
5.131	1457716,90	7348377,65
5.132	1457648,35	7348270,15

5.137	1457263,15	7348596,04
5.138	1457186,44	7348475,74
Сектор 6.22.1 Набс от 260,24 м до 272,74 м		
5.137	1457263,15	7348596,04
5.138	1457186,44	7348475,74
5.143	1456806,53	7348809,91
5.144	1456724,53	7348681,33
Сектор 6.23.1 Набс от 272,74 м до 285,24 м		
5.143	1456806,53	7348809,91
5.144	1456724,53	7348681,33
5.149	1456343,84	7349024,71
5.150	1456262,63	7348886,92
Сектор 6.24.1 Набс от 285,24 м до 297,74 м		
5.149	1456343,84	7349024,71
5.150	1456262,63	7348886,92
5.155	1455896,16	7349242,18
5.156	1455800,72	7349092,52
Сектор 6.25.1 Набс от 297,74 м до 310,24 м		
5.155	1455896,16	7349242,18
5.156	1455800,72	7349092,52
5.161	1455440,97	7349458,31
5.162	1455338,82	7349298,11
Сектор 6.26.1 Набс от 310,24 м до 322,74 м		
5.161	1455440,97	7349458,31
5.162	1455338,82	7349298,11
5.167	1454985,79	7349674,44
5.168	1454876,91	7349503,70
Сектор 6.27.1 Набс от 322,74 м до 335,24 м		
5.167	1454985,79	7349674,44
5.168	1454876,91	7349503,70
5.173	1454530,60	7349890,57
5.174	1454415,00	7349709,29
Сектор 6.28.1 Набс от 335,24 м до 347,74 м		
5.173	1454530,60	7349890,57
5.174	1454415,00	7349709,29
5.179	1454075,42	7350106,70
5.180	1453953,10	7349914,88

Сектор 6.29.1		
Набс от 347,74 м до 350,24 м		
5.179	1454075,42	7350106,70
5.180	1453953,10	7349914,88
5.185	1453929,76	7350175,87
5.186	1453805,29	7349980,67
Сектор 6.30.1		
Набс до 350,24 м		
5.185	1453929,76	7350175,87
5.186	1453805,29	7349980,67
5.188	1453583,82	7350340,12
5.190	1453143,42	7350579,44
5.192	1452721,84	7350848,27
5.194	1452300,25	7351117,10
5.196	1451878,67	7351385,93
5.199	1447690,99	7354056,28
5.200	1447141,68	7352946,61
5.208	1446100,70	7353409,95
5.212	1446848,64	7354593,31

7.6. Графическое изображение границ третьей подзоны приаэродромной территории аэродрома гражданской авиации Мома приведено на схеме 4.

Схема 4



8. Описание границ четвертой подзоны:

8.1. Четвертая подзона приаэродромной территории аэродрома гражданской авиации Мома выделяется по границам зон действия средств радиотехнического обеспечения полетов воздушных судов и авиационной электросвязи (далее – РТОП и АС), обозначенным в аэронавигационном паспорте аэродрома гражданской авиации Мома.

Граница четвертой подзоны приаэродромной территории аэродрома гражданской авиации Мома определена путем совмещения границ зон ограничения размещения объектов, создающих помехи в работе наземных объектов средств и систем обслуживания воздушного движения, навигации, посадки и связи, предназначенных для организации воздушного движения. Контур четвертой подзоны выделен по максимально удаленным от средств РТОП и АС границам зон ограничений.

В составе четвертой подзоны определены высотные ограничения для окружающей застройки.

8.2. Перечень координат характерных точек границ четвертой подзоны приаэродромной территории аэродрома гражданской авиации Мома приведен в таблице 5.1.

Таблица 5.1

Обозначение характерных точек границ	МСК-14, зона 7	
	X	Y
1	1463794,72	7346958,43
2	1463326,65	7348367,12
3	1462240,51	7349378,96
4	1459963,99	7349626,73
5	1458685,61	7348872,22
6	1457925,46	7347597,20
7	1457869,64	7346113,83
8	1458531,83	7344785,28
9	1459749,89	7343936,84
10	1461225,60	7343776,24
11	1462597,65	7344342,78
12	1463530,13	7345497,77

8.3. Перечень кадастровых кварталов, в границах территории которых полностью или частично расположена четвертая подзона приаэродромной территории аэродрома гражданской авиации Мома: 14:17:010001, 14:17:010002, 14:17:020001, 14:17:020002, 14:17:020003, 14:17:030002.

8.4. Муниципальное образование, в границах территории которого полностью или частично расположена четвертая подзона приаэродромной территории аэродрома гражданской авиации Мома: Момский улус (район).

8.5. Графическое изображение границ четвертой подзоны приаэродромной территории аэродрома гражданской авиации Мома приведено на схеме 5.1.

Схема 5.1



Масштаб 1:50 000

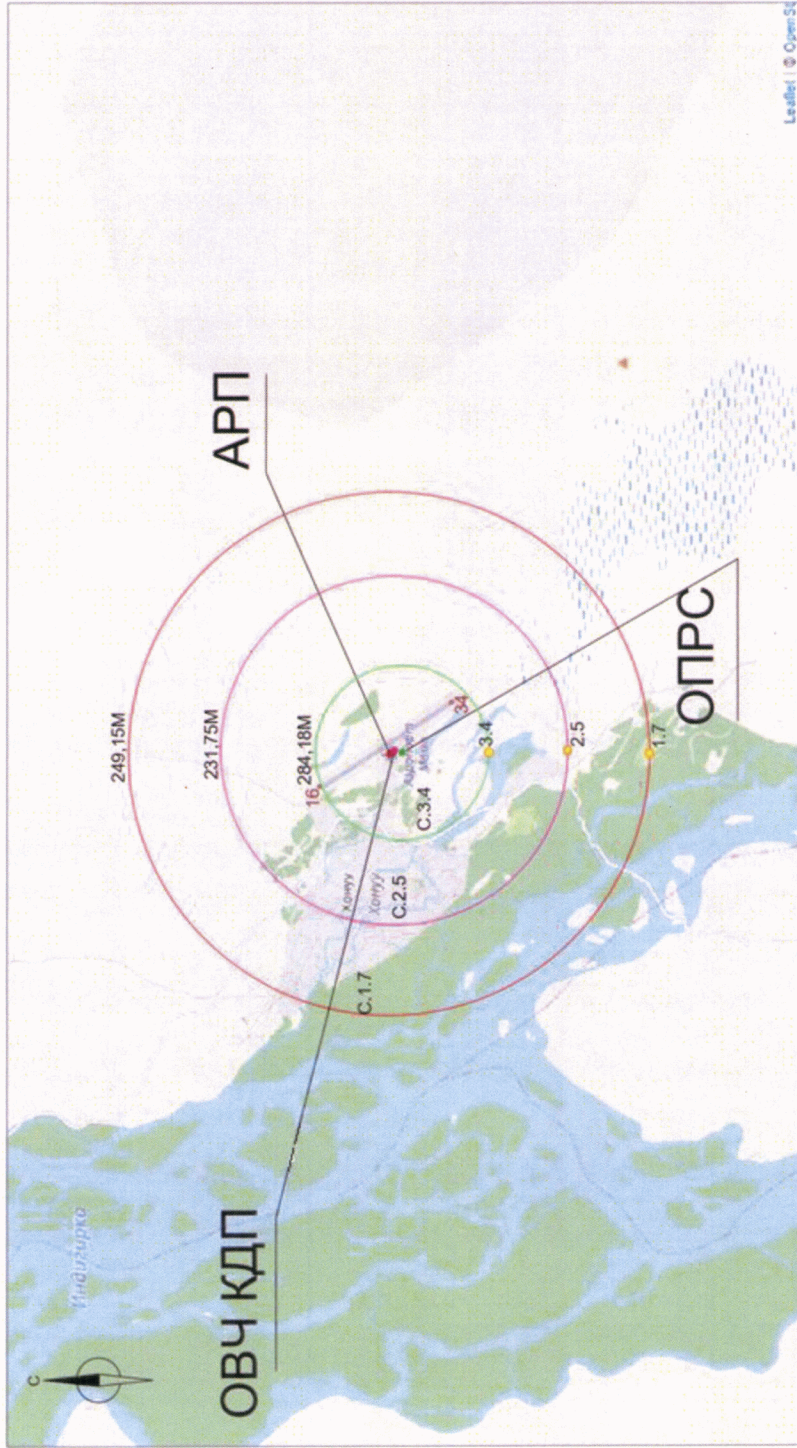
8.6. Перечень координат характерных точек границ секторов четвертой подзоны приаэродромной территории аэродрома гражданской авиации Мома приведен в таблице 5.2.

Таблица 5.2

Сектор	Радиус от центра антенны,		Набс, м	
	от	до	от	до
Автоматический радиопеленгатор (далее – АРП)				
Координаты фазового центра антенны в МСК-14, зона 7 X – 1460800,51; Y – 7346748,33				
1.1	0	400	-	196,95
1.2	400	500	203,67	205,65
1.3	500	1000	205,65	214,35
1.4	1000	1500	214,35	223,05
1.5	1500	2000	223,05	231,75
1.6	2000	2500	231,75	240,45
1.7	2500	3000	240,45	249,15
Средства авиационной подвижной электросвязи ОВЧ диапазона				
Координаты фазового центра антенны в МСК-14, зона 7 X – 1460747,19; Y – 7346782,13				
2.1	0	300	-	196,95
2.2	300	500	208,00	205,65
2.3	500	1000	205,65	214,35
2.4	1000	1500	214,35	223,05
2.5	1500	2000	223,05	231,75
Отдельная приводная радиостанция (далее – ОПРС)				
Координаты фазового центра антенны в МСК-14, зона 7 X – 1460656,52; Y – 7346760,20				
3.1	0	300	-	-
3.2	0	100	-	196,95
3.3	100	500	216,32	240,40
3.4	500	1000	240,40	284,18

8.7. Графическое изображение границ секторов четвертой подзоны приаэродромной территории аэродрома гражданской авиации Мома приведено на схеме 5.2.

Схема 5.2



Масштаб 1:50 000

Условные обозначения:

- Зона ограничения строительства образующая от АРП
- Зона ограничения строительства образующая от ОПСР
- Зона ограничения строительства образующая от ОВЧ КДП
- Характерная точка границы подзоны
- Номер сектора

9. Описание границ пятой подзоны:

9.1. Пятая подзона приаэродромной территории аэродрома гражданской авиации Мома выделена по границам, установленным исходя из требований безопасности полетов и промышленной безопасности опасных производственных объектов с учетом максимального радиуса зон поражения в случаях происшествий техногенного характера на опасных производственных объектах.

9.2. Перечень координат характерных точек границ пятой подзоны приаэродромной территории аэродрома гражданской авиации Мома приведен в таблице 6.1.

Таблица 6.1

Обозначение характерных точек границ	МСК-14, зона 7	
	X	Y
1	1461606,79	7346368,63
2	1474493,84	7340624,38
3	1489312,28	7334019,23
4	1484491,07	7326458,54
5	1472251,28	7337107,57
6	1460089,11	7347336,40
7	1449444,62	7356597,47
8	1437204,83	7367246,50
9	1432383,62	7359685,80
10	1447202,06	7353080,66
1.1	1468785,22	7359580,43
1.2	1465220,53	7361201,05
1.3	1461357,87	7361843,85
1.4	1457460,45	7361465,01
1.5	1453793,89	7360090,35
1.6	1450608,05	7357813,55
1.7	1448120,04	7354789,78
1.8	1446499,41	7351225,10
1.9	1445856,62	7347362,43
1.10	1446235,46	7343465,02
1.11	1447610,12	7339798,45
1.12	1449886,92	7336612,61
1.13	1452910,69	7334124,60
1.14	1456475,37	7332503,98
1.15	1460338,04	7331861,19

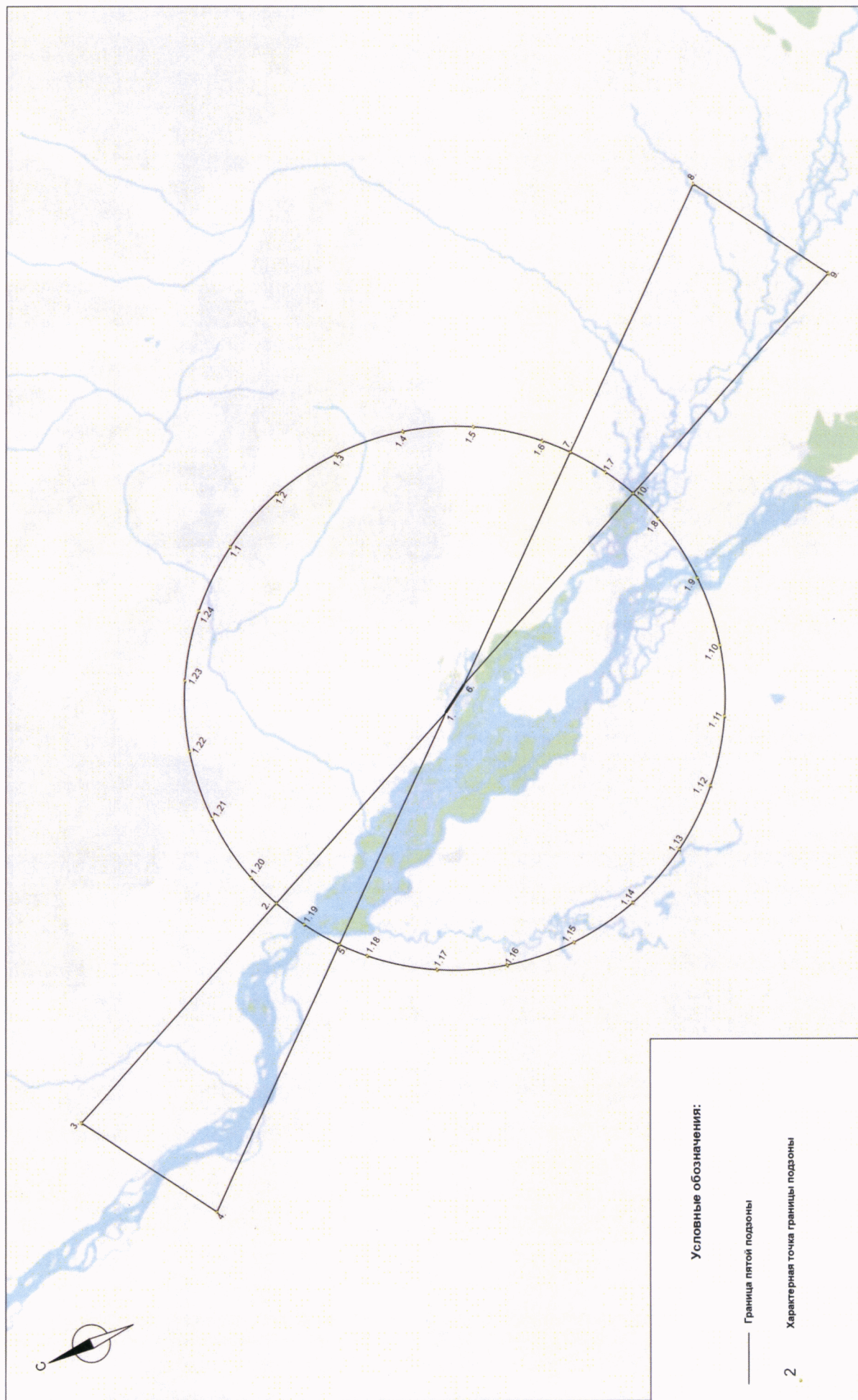
Обозначение характерных точек границ	МСК-14, зона 7	
	X	Y
1.16	1464235,45	7332240,03
1.17	1467902,02	7333614,69
1.18	1471087,86	7335891,48
1.19	1473575,87	7338915,25
1.20	1475196,49	7342479,93
1.21	1475839,28	7346342,60
1.22	1475460,44	7350240,02
1.23	1474085,78	7353906,58
1.24	1471808,99	7357092,42

9.3. Муниципальное образование, в границах территории которого полностью или частично расположена пятая подзона приаэродромной территории аэродрома гражданской авиации Мома: Момский улус (район).

9.4. Перечень кадастровых кварталов, в границах территории которых полностью или частично расположена пятая подзона приаэродромной территории аэродрома гражданской авиации Мома: 14:17:010001, 14:17:010002, 14:17:020001, 14:17:020002, 14:17:020003, 14:17:060002, 14:17:030002.

9.5. Графическое изображение границ пятой подзоны приаэродромной территории аэродрома гражданской авиации Мома приведено на схеме 6.

Схема 6



10. Описание границ шестой подзоны:

10.1. Шестая подзона приаэродромной территории аэродрома гражданской авиации Мома выделена по границам, установленным на удалении 15 км от КТА.

10.2. Перечень координат характерных точек границ шестой подзоны приаэродромной территории аэродрома гражданской авиации Мома приведен в таблице 7.1.

Таблица 7.1

Обозначение характерных точек границ	МСК-14, зона 7	
	X	Y
1	1460005,44	7361822,89
2	1459483,33	7361784,89
3	1458962,87	7361728,69
4	1458444,68	7361654,37
5	1457929,39	7361562,00
6	1457417,64	7361451,70
7	1456910,06	7361323,62
8	1456407,25	7361177,90
9	1455909,83	7361014,73
10	1455418,42	7360834,29
11	1454933,59	7360636,82
12	1454455,96	7360422,54
13	1453986,09	7360191,73
14	1453524,57	7359944,66
15	1453071,94	7359681,63
16	1452628,76	7359402,98
17	1452195,59	7359109,02
18	1451772,93	7358800,12
19	1451361,32	7358476,66
20	1450961,24	7358139,04
21	1450573,18	7357787,66
22	1450197,63	7357422,95
23	1449835,03	7357045,35
24	1449485,83	7356655,33
25	1449150,45	7356253,37
26	1448829,30	7355839,93
27	1448522,77	7355415,55

Обозначение характерных точек границ	МСК-14, зона 7	
	X	Y
28	1448231,25	7354980,73
29	1447955,08	7354535,99
30	1447694,59	7354081,89
31	1447450,11	7353618,97
32	1447221,93	7353147,80
33	1447010,33	7352668,95
34	1446815,58	7352183,02
35	1446637,90	7351690,58
36	1446477,52	7351192,23
37	1446334,62	7350688,60
38	1446209,39	7350180,28
39	1446101,97	7349667,91
40	1446012,50	7349152,08
41	1445941,09	7348633,46
42	1445887,81	7348112,65
43	1445852,75	7347590,31
44	1445835,93	7347067,05
45	1445837,39	7346543,54
46	1445857,12	7346020,38
47	1445895,09	7345498,23
48	1445951,27	7344977,73
49	1446025,57	7344459,49
50	1446117,91	7343944,17
51	1446228,20	7343432,39
52	1446356,26	7342924,77
53	1446501,97	7342421,92
54	1446665,14	7341924,47
55	1446845,58	7341433,00
56	1447043,05	7340948,13
57	1447257,32	7340470,46
58	1447488,13	7340000,55
59	1447735,21	7339538,98
60	1447998,25	7339086,31
61	1448276,92	7338643,11
62	1448570,89	7338209,89
63	1448879,81	7337787,19
64	1449203,28	7337375,55
65	1449540,93	7336975,42

Обозначение характерных точек границ	МСК-14, зона 7	
	X	Y
66	1449892,34	7336587,34
67	1450257,08	7336211,76
68	1450634,71	7335849,13
69	1451024,76	7335499,89
70	1451426,76	7335164,49
71	1451840,22	7334843,33
72	1452264,64	7334536,79
73	1452699,51	7334245,23
74	1453144,28	7333969,04
75	1453598,42	7333708,55
76	1454061,37	7333464,06
77	1454532,59	7333235,87
78	1455011,48	7333024,28
79	1455497,45	7332829,51
80	1455989,94	7332651,84
81	1456488,32	7332491,46
82	1456992,00	7332348,57
83	1457500,35	7332223,35
84	1458012,78	7332115,95
85	1458528,63	7332026,49
86	1459047,29	7331955,10
87	1459568,14	7331901,85
88	1460090,52	7331866,81
89	1460613,81	7331850,02
90	1461137,35	7331851,50
91	1461660,53	7331871,27
92	1462182,71	7331909,27
93	1462703,24	7331965,49
94	1463221,49	7332039,83
95	1463736,83	7332132,21
96	1464248,63	7332242,52
97	1464756,27	7332370,63
98	1465259,12	7332516,38
99	1465756,59	7332679,59
100	1466248,05	7332860,06
101	1466732,92	7333057,58
102	1467210,60	7333271,89
103	1467680,50	7333502,74

Обозначение характерных точек границ	МСК-14, зона 7	
	X	Y
104	1468142,06	7333749,87
105	1468594,73	7334012,94
106	1469037,92	7334291,66
107	1469471,12	7334585,67
108	1469893,80	7334894,62
109	1470305,43	7335218,13
110	1470705,52	7335555,82
111	1471093,59	7335907,26
112	1471469,14	7336272,02
113	1471831,74	7336649,68
114	1472180,94	7337039,76
115	1472516,31	7337441,79
116	1472837,44	7337855,27
117	1473143,96	7338279,71
118	1473435,46	7338714,60
119	1473711,61	7339159,38
120	1473972,07	7339613,54
121	1474216,51	7340076,50
122	1474444,65	7340547,71
123	1474656,21	7341026,61
124	1474850,93	7341512,59
125	1475028,56	7342005,07
126	1475188,90	7342503,44
127	1475331,75	7343007,12
128	1475456,93	7343515,47
129	1475564,30	7344027,88
130	1475653,72	7344543,71
131	1475725,07	7345062,35
132	1475778,29	7345583,17
133	1475813,29	7346105,53
134	1475830,05	7346628,79
135	1475828,53	7347152,31
136	1475808,74	7347675,47
137	1475770,71	7348197,60
138	1475714,48	7348718,10
139	1475640,11	7349236,31
140	1475547,71	7349751,60
141	1475437,37	7350263,37

Обозначение характерных точек границ	МСК-14, зона 7	
	X	Y
142	1475309,26	7350770,97
143	1475163,50	7351273,80
144	1475000,28	7351771,22
145	1474819,80	7352262,64
146	1474622,29	7352747,47
147	1474407,97	7353225,11
148	1474177,12	7353694,97
149	1473930,02	7354156,49
150	1473666,95	7354609,10
151	1473388,25	7355052,27
152	1473094,25	7355485,43
153	1472785,32	7355908,06
154	1472461,82	7356319,67
155	1472124,16	7356719,72
156	1471772,74	7357107,74
157	1471408,01	7357483,27
158	1471030,38	7357845,84
159	1470640,33	7358195,01
160	1470238,33	7358530,36
161	1469824,89	7358851,47
162	1469400,48	7359157,96
163	1468965,63	7359449,44
164	1468520,89	7359725,58
165	1468066,77	7359986,03
166	1467603,84	7360230,47
167	1467132,67	7360458,60
168	1466653,82	7360670,16
169	1466167,88	7360864,87
170	1465675,44	7361042,50
171	1465177,11	7361202,86
172	1464673,48	7361345,70
173	1464165,17	7361470,90
174	1463652,80	7361578,27
175	1463137,01	7361667,71
176	1462618,40	7361739,08
177	1462097,61	7361792,32
178	1461575,28	7361827,35
179	1461052,06	7361844,13

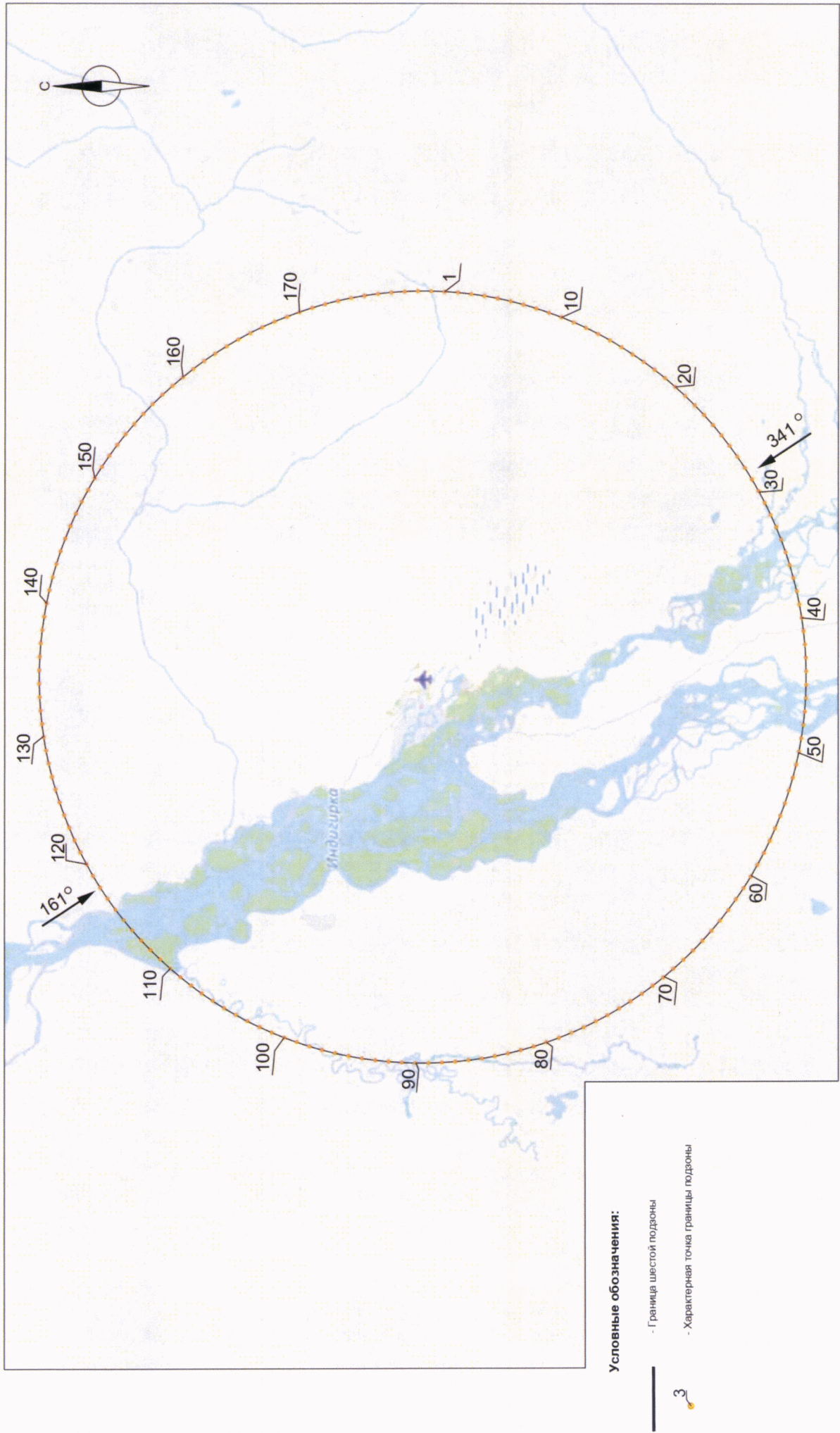
Обозначение характерных точек границ	МСК-14, зона 7	
	X	Y
180	1460528,57	7361842,64

10.3. Перечень кадастровых кварталов, в границах территории которых полностью или частично расположена шестая подзона приаэродромной территории аэродрома гражданской авиации Мома: 14:17:010001, 14:17:010002, 14:17:020001, 14:17:020002, 14:17:020003, 14:17:030002.

10.4. Муниципальное образование, в границах территории которого полностью или частично расположена шестая подзона приаэродромной территории аэродрома гражданской авиации Мома: Момский улус (район).

10.5. Графическое изображение границ шестой подзоны приаэродромной территории аэродрома гражданской авиации Мома приведено на схеме 7.

Схема 7



11. Описание границ седьмой подзоны:

11.1. Седьмая подзона приаэродромной территории аэродрома гражданской авиации Мома определена из условий воздействия авиационного шума и включает территорию, ограниченную контуром эквивалентного уровня звука для дневного времени суток.

11.2. Перечень координат характерных точек границ седьмой подзоны приаэродромной территории аэродрома гражданской авиации Мома приведен в таблице 8.1.

Таблица 8.1

Обозначение характерных точек границ	МСК-14, зона 7	
	X	Y
1	1460672,29	7346577,50
2	1459878,40	7347039,51
3	1459792,97	7347126,88
4	1459733,22	7347227,98
5	1459666,73	7347282,24
6	1457228,96	7348968,76
7	1457162,55	7349075,93
8	1457165,93	7349144,49
9	1457193,78	7349200,42
10	1457293,93	7349260,40
11	1457406,92	7349239,23
12	1459851,81	7347800,70
13	1460032,89	7347709,04
14	1460172,09	7347686,23
15	1460278,92	7347644,15
16	1461020,86	7347124,74
17	1461806,56	7346668,07
18	1461891,26	7346586,71
19	1461959,66	7346473,92
20	1462026,10	7346418,71
21	1464454,62	7344724,88
22	1464518,16	7344625,46
23	1464502,08	7344516,06
24	1464457,18	7344464,38
25	1464400,87	7344437,66
26	1464338,76	7344434,45

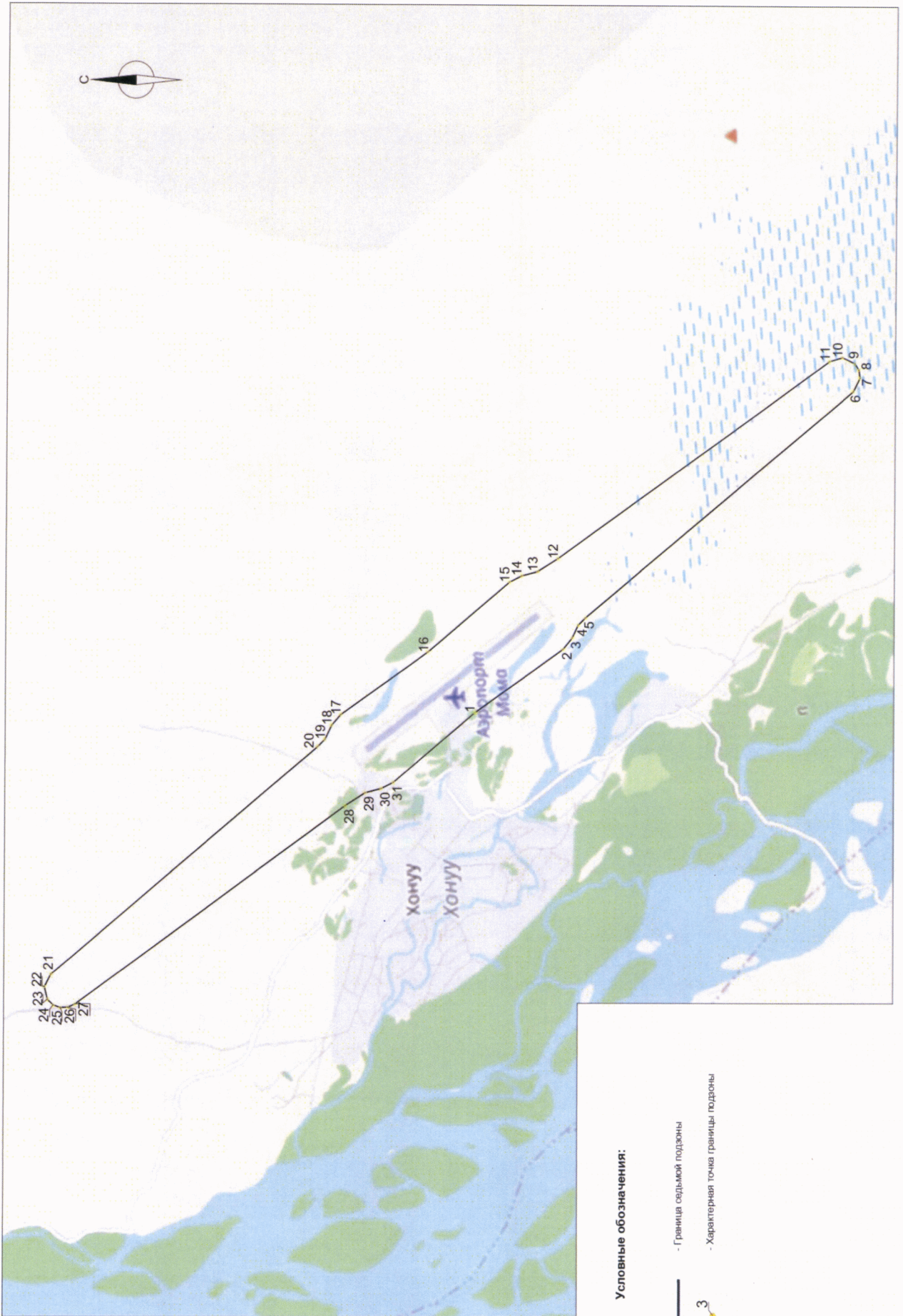
Обозначение характерных точек границ	МСК-14, зона 7	
	X	Y
27	1464275,20	7344456,35
28	1461839,07	7345901,24
29	1461659,15	7345993,50
30	1461521,18	7346016,47
31	1461414,45	7346058,41

11.3. Перечень кадастровых кварталов, в границах территории которых полностью или частично расположена седьмая подзона приаэродромной территории аэродрома гражданской авиации Мома: 14:17:020001, 14:17:020003.

11.4. Муниципальное образование, в границах территории которого полностью или частично расположена седьмая подзона приаэродромной территории аэродрома гражданской авиации Мома: Момский улус (район).

11.5. Графическое изображение границ седьмой подзоны приаэродромной территории аэродрома гражданской авиации Мома приведено на схеме 8.

Схема 8



III. Перечень ограничений использования земельных участков и (или) расположенных на них объектов недвижимости и осуществления экономической и иной деятельности в границах приаэродромной территории аэродрома гражданской авиации Мома

12. Приаэродромная территория аэродрома гражданской авиации Мома является зоной с особыми условиями использования территорий.

В соответствии с требованиями Воздушного кодекса Российской Федерации и Федерального закона от 1 июля 2017 г. № 135-ФЗ «О внесении изменений в отдельные законодательные акты Российской Федерации в части совершенствования порядка установления и использования приаэродромной территории и санитарно-защитной зоны» (далее – Федеральный закон № 135-ФЗ) на приаэродромной территории аэродрома гражданской авиации Мома установлены ограничения использования недвижимости и осуществления экономической и иной деятельности.

12.1. Первая подзона приаэродромной территории аэродрома гражданской авиации Мома:

Перечень ограничений использования объектов недвижимости и осуществления деятельности	Обоснование ограничений
В границах первой подзоны запрещается размещать объекты, не предназначенные для организации и обслуживания воздушного движения и воздушных перевозок, обеспечения взлета, посадки, руления и стоянки воздушных судов.	1. Подпункт 1 пункта 3 статьи 47 Воздушного кодекса Российской Федерации. 2. Подпункт 1 пункта 3 статьи 1 Федерального закона № 135-ФЗ. 3. Подпункт «а» пункта 1(1) Положения.

12.2. Вторая подзона приаэродромной территории аэродрома гражданской авиации Мома:

Перечень ограничений использования объектов недвижимости и осуществления деятельности	Обоснование ограничений
В границах второй подзоны запрещается размещать объекты, не предназначенные для обслуживания пассажиров и обработки багажа, грузов и почты, обслуживания воздушных судов, хранения авиационного топлива и заправки воздушных судов, обеспечения энергоснабжения, а также объекты, не относящиеся к инфраструктуре аэропорта.	<p>1. Подпункт 2 пункта 3 статьи 47 Воздушного кодекса Российской Федерации.</p> <p>2. Подпункт 2 пункта 3 статьи 1 Федерального закона № 135-ФЗ.</p> <p>3. Подпункт «а» пункта 1(1) Положения.</p>

12.3. Третья подзона приаэродромной территории аэродрома гражданской авиации Мома:

Перечень ограничений использования объектов недвижимости и осуществления деятельности	Обоснование ограничений
1. В границах третьей подзоны запрещается размещать объекты, высота которых превышает ограничения, приведенные в пункте 2 настоящей таблицы.	<p>1. Подпункт 3 пункта 3 статьи 47 Воздушного кодекса Российской Федерации.</p> <p>2. Подпункт 3 пункта 3 статьи 1 Федерального закона № 135-ФЗ.</p>

Перечень ограничений использования объектов недвижимости и осуществления деятельности	Обоснование ограничений																																				
<p>2. Строительство и реконструкция зданий, сооружений в границах третьей подзоны разрешается только после определения максимально допустимой высоты здания, сооружения в зависимости от местоположения путем проведения соответствующих расчетов в соответствии с требованиями ФАП-262 с учетом следующих абсолютных высот ограничения объектов в Балтийской системе высот 1977 года⁵:</p> <table data-bbox="180 994 711 1874"> <tr><td>Сектор 1</td><td>до 350,24 м</td></tr> <tr><td>Сектор 2.1</td><td>250,24 – 275,24 м</td></tr> <tr><td>Сектор 2.2</td><td>275,24 – 300,24 м</td></tr> <tr><td>Сектор 2.3</td><td>300,24 – 325,24 м</td></tr> <tr><td>Сектор 2.4</td><td>325,24 – 350,24 м</td></tr> <tr><td>Сектор 3</td><td>250,24 – 250,24 м</td></tr> <tr><td>Сектор 4</td><td>200,24 – 743,8 м</td></tr> <tr><td>Сектор 5.1</td><td>199,49 – 207,49 м</td></tr> <tr><td>Сектор 5.2</td><td>207,49 – 215,49 м</td></tr> <tr><td>Сектор 5.3</td><td>215,49 – 223,49 м</td></tr> <tr><td>Сектор 5.4</td><td>223,49 – 231,49 м</td></tr> <tr><td>Сектор 5.5</td><td>231,49 – 239,49 м</td></tr> <tr><td>Сектор 5.6</td><td>239,49 – 247,49 м</td></tr> <tr><td>Сектор 5.7</td><td>247,49 – 255,49 м</td></tr> <tr><td>Сектор 5.8</td><td>255,49 – 263,49 м</td></tr> <tr><td>Сектор 5.9</td><td>263,49 – 271,49 м</td></tr> <tr><td>Сектор 5.10</td><td>271,49 – 279,49 м</td></tr> <tr><td>Сектор 5.11</td><td>279,49 – 287,49 м</td></tr> </table>	Сектор 1	до 350,24 м	Сектор 2.1	250,24 – 275,24 м	Сектор 2.2	275,24 – 300,24 м	Сектор 2.3	300,24 – 325,24 м	Сектор 2.4	325,24 – 350,24 м	Сектор 3	250,24 – 250,24 м	Сектор 4	200,24 – 743,8 м	Сектор 5.1	199,49 – 207,49 м	Сектор 5.2	207,49 – 215,49 м	Сектор 5.3	215,49 – 223,49 м	Сектор 5.4	223,49 – 231,49 м	Сектор 5.5	231,49 – 239,49 м	Сектор 5.6	239,49 – 247,49 м	Сектор 5.7	247,49 – 255,49 м	Сектор 5.8	255,49 – 263,49 м	Сектор 5.9	263,49 – 271,49 м	Сектор 5.10	271,49 – 279,49 м	Сектор 5.11	279,49 – 287,49 м	<p>3. Подпункт «б» пункта 1(1) Положения</p>
Сектор 1	до 350,24 м																																				
Сектор 2.1	250,24 – 275,24 м																																				
Сектор 2.2	275,24 – 300,24 м																																				
Сектор 2.3	300,24 – 325,24 м																																				
Сектор 2.4	325,24 – 350,24 м																																				
Сектор 3	250,24 – 250,24 м																																				
Сектор 4	200,24 – 743,8 м																																				
Сектор 5.1	199,49 – 207,49 м																																				
Сектор 5.2	207,49 – 215,49 м																																				
Сектор 5.3	215,49 – 223,49 м																																				
Сектор 5.4	223,49 – 231,49 м																																				
Сектор 5.5	231,49 – 239,49 м																																				
Сектор 5.6	239,49 – 247,49 м																																				
Сектор 5.7	247,49 – 255,49 м																																				
Сектор 5.8	255,49 – 263,49 м																																				
Сектор 5.9	263,49 – 271,49 м																																				
Сектор 5.10	271,49 – 279,49 м																																				
Сектор 5.11	279,49 – 287,49 м																																				

⁵ Постановление Правительства Российской Федерации от 24 ноября 2016 г. № 1240 «Об установлении государственных систем координат, государственной системы высот и государственной гравиметрической системы» (далее – постановление Правительства № 1240).

Перечень ограничений использования объектов недвижимости и осуществления деятельности	Обоснование ограничений
Сектор 5.12	287,49 – 295,49 м
Сектор 5.13	295,49 – 303,49 м
Сектор 5.14	303,49 – 311,49 м
Сектор 5.15	311,49 – 319,49 м
Сектор 5.16	319,49 – 327,49 м
Сектор 5.17	327,49 – 335,49 м
Сектор 5.18	335,49 – 343,49 м
Сектор 5.19	343,49 – 350,24 м
Сектор 5.20	201,84 – 209,84 м
Сектор 5.21	209,84 – 217,84 м
Сектор 5.22	217,84 – 225,84 м
Сектор 5.23	225,84 – 233,84 м
Сектор 5.24	233,84 – 241,84 м
Сектор 5.25	241,84 – 249,84 м
Сектор 5.26	249,84 – 257,84 м
Сектор 5.27	257,84 – 265,84 м
Сектор 5.28	265,84 – 273,84 м
Сектор 5.29	273,84 – 281,84 м
Сектор 5.30	281,84 – 289,84 м
Сектор 5.31	289,84 – 297,84 м
Сектор 5.32	297,84 – 305,84 м
Сектор 5.33	305,84 – 313,84 м
Сектор 5.34	313,84 – 321,84 м
Сектор 5.35	321,84 – 329,84 м
Сектор 5.36	329,84 – 337,84 м
Сектор 5.37	337,84 – 345,84 м
Сектор 5.38	345,84 – 353,84 м
Сектор 6.1	197,89 – 207,89 м
Сектор 6.2	207,89 – 217,89 м
Сектор 6.3	217,89 – 227,89 м
Сектор 6.4	227,89 – 237,89 м
Сектор 6.5	237,89 – 247,89 м
Сектор 6.6	247,89 – 257,89 м
Сектор 6.7	257,89 – 270,39 м
Сектор 6.8	270,39 – 282,89 м
Сектор 6.9	282,89 – 295,39 м

Перечень ограничений использования объектов недвижимости и осуществления деятельности	Обоснование ограничений
Сектор 6.10 295,39 – 307,89 м	
Сектор 6.11 307,89 – 320,39 м	
Сектор 6.12 320,39 – 332,89 м	
Сектор 6.13 332,89 – 345,39 м	
Сектор 6.14 345,39 – 350,24 м	
Сектор 6.15 до 350,24 м	
Сектор 6.2.1 207,89 – 217,89 м	
Сектор 6.3.1 217,89 – 227,89 м	
Сектор 6.4.1 227,89 – 237,89 м	
Сектор 6.5.1 237,89 – 247,89 м	
Сектор 6.6.1 247,89 – 257,89 м	
Сектор 6.7.1 257,89 – 270,39 м	
Сектор 6.8.1 270,39 – 282,89 м	
Сектор 6.9.1 282,89 – 295,39 м	
Сектор 6.10.1 295,39 – 307,89 м	
Сектор 6.11.1 307,89 – 320,39 м	
Сектор 6.12.1 320,39 – 332,89 м	
Сектор 6.13.1 332,89 – 345,39 м	
Сектор 6.14.1 345,39 – 350,24 м	
Сектор 6.15.1 до 350,24 м	
Сектор 6.16 200,24 – 210,24 м	
Сектор 6.17 210,24 – 220,24 м	
Сектор 6.18 220,24 – 230,24 м	
Сектор 6.19 230,24 – 240,24 м	
Сектор 6.20 240,24 – 250,24 м	
Сектор 6.21 250,24 – 260,24 м	
Сектор 6.22 260,24 – 272,74 м	
Сектор 6.23 272,74 – 285,24 м	
Сектор 6.24 285,24 – 297,74 м	
Сектор 6.25 297,74 – 310,24 м	
Сектор 6.26 310,24 – 322,74 м	
Сектор 6.27 322,74 – 335,24 м	
Сектор 6.28 335,24 – 347,74 м	
Сектор 6.29 347,74 – 350,24 м	
Сектор 6.30 до 350,24 м	
Сектор 6.17.1 210,24 – 220,24 м	

Перечень ограничений использования объектов недвижимости и осуществления деятельности	Обоснование ограничений
Сектор 6.18.1 220,24 – 230,24 м Сектор 6.19.1 230,24 – 240,24 м Сектор 6.20.1 240,24 – 250,24 м Сектор 6.21.1 250,24 – 260,24 м Сектор 6.22.1 260,24 – 272,74 м Сектор 6.23.1 272,74 – 285,24 м Сектор 6.24.1 285,24 – 297,74 м Сектор 6.25.1 297,74 – 310,24 м Сектор 6.26.1 310,24 – 322,74 м Сектор 6.27.1 322,74 – 335,24 м Сектор 6.28.1 335,24 – 347,74 м Сектор 6.29.1 347,74 – 350,24 м Сектор 6.30.1 до 350,24 м	

12.4. Четвертая подзона приаэродромной территории аэродрома гражданской авиации Мома, в соответствии с постановлением Правительства № 1240 абсолютная высота ограничения объектов устанавливается в Балтийской системе высот 1977 года:

Перечень ограничений использования объектов недвижимости и осуществления деятельности	Обоснование ограничений
<p>1. В границах четвертой подзоны запрещается размещать объекты, создающие помехи в работе наземных объектов средств и систем обслуживания воздушного движения, навигации, посадки и связи, предназначенных для организации воздушного движения и расположенных вне первой подзоны.</p> <p>2. В пределах четвертой подзоны запрещается без согласования с оператором аэродрома размещение объектов, превышающих следующие высотные ограничения (абсолютная высота):</p>	<p>1. Подпункт 4 пункта 3 статьи 47 Воздушного кодекса Российской Федерации.</p> <p>2. Подпункт 4 пункта 3 статьи 1 Федерального закона № 135-ФЗ.</p> <p>3. Подпункт «в» пункта 1(1) Положения.</p>

Перечень ограничений использования объектов недвижимости и осуществления деятельности	Обоснование ограничений
Сектор 1.1	
Сектор 1.2	
Сектор 1.3	
Сектор 1.4	
Сектор 1.5	
Сектор 1.6	
Сектор 1.7	
Сектор 2.1	
Сектор 2.2	
Сектор 2.3	
Сектор 2.4	
Сектор 2.5	
Сектор 3.1	
Сектор 3.2	
Сектор 3.3	
Сектор 3.4	

12.5. Пятая подзона приаэродромной территории аэродрома гражданской авиации Мома:

Перечень ограничений использования объектов недвижимости и осуществления деятельности	Обоснование ограничений
<p>1. В границах пятой подзоны запрещается размещать опасные производственные объекты⁶, функционирование которых может повлиять на безопасность полетов воздушных судов.</p> <p>2. В границах пятой подзоны допускается эксплуатация, строительство, реконструкция, капитальный ремонт, техническое перевооружение, консервация (далее – размещение) опасных производственных объектов при их соответствии установленным в пункте 3 настоящей таблицы ограничениям.</p> <p>3. Максимальные радиусы зон поражения при происшествиях техногенного характера на опасных производственных объектах, находящихся в пятой подзоне приаэродромной территории, в которых размещение таких объектов возможно, не должны достигать:</p> <p>по вертикали – высоты пролета воздушных судов (высота поверхности ограничения препятствий в третьей подзоне приаэродромной территории);</p>	<p>1. Подпункт 5 пункта 3 статьи 47 Воздушного кодекса Российской Федерации.</p> <p>2. Подпункт 5 пункта 3 статьи 1 Федерального закона № 135-ФЗ.</p> <p>3. Подпункт «г» пункта 1(1) Положения.</p> <p>4. Пункт 4 статьи 3 Федерального закона № 116-ФЗ.</p>

⁶ Пункт 1 статьи 2 Федерального закона от 21 июля 1997 г. № 116-ФЗ «О промышленной безопасности опасных производственных объектов» (далее – Федеральный закон № 116-ФЗ).

Перечень ограничений использования объектов недвижимости и осуществления деятельности	Обоснование ограничений
<p>по горизонтали – внешних границ первой и второй подзон приаэродромной территории аэродрома.</p> <p>4. При невозможности соблюдения ограничений, предусмотренных пунктом 3 настоящей таблицы, размещение опасных производственных объектов должно выполняться на основании специальных технических условий, разработанных для конкретного объекта капитального строительства в соответствии с положениями приказа Минстроя России от 30 ноября 2020 г. № 734/пр «Об утверждении Порядка разработки и согласования специальных технических условий для разработки проектной документации на объект капитального строительства» (зарегистрирован Минюстом России 18 декабря 2020 г., регистрационный № 61581) с изменениями, внесенными приказом Минстроя России от 22 октября 2021 г. № 774/пр (зарегистрирован Минюстом России 29 ноября 2021 г., регистрационный № 66058) (далее – Приказ № 734)⁷.</p>	

⁷ В соответствии с пунктом 2 Приказа № 734 данный акт действует до 1 сентября 2026 г.

12.6. Шестая подзона приаэродромной территории аэродрома гражданской авиации Мома:

Перечень ограничений использования объектов недвижимости и осуществления деятельности	Обоснование ограничений
В границах шестой подзоны запрещается размещать объекты, способствующие привлечению и массовому скоплению птиц.	1. Подпункт 6 пункта 3 статьи 47 Воздушного кодекса Российской Федерации. 2. Подпункт 6 пункта 3 статьи 1 Федерального закона № 135-ФЗ. 3. Подпункт «д» пункта 1(1) Положения.

12.7. Седьмая подзона приаэродромной территории аэродрома гражданской авиации Мома:

Перечень ограничений использования объектов недвижимости и осуществления деятельности	Обоснование ограничений
В границах седьмой подзоны ввиду превышения уровня шумового воздействия устанавливается запрет на размещение следующих нормируемых объектов строительства: а) палаты больниц и санаториев, операционные больницы; б) кабинеты врачей поликлиник, амбулаторий, диспансеров, больниц, санаториев; в) классные помещения, учебные кабинеты, учительские комнаты, аудитории образовательных организаций, конференц-залы, читальные залы библиотек;	1. Подпункт 7 пункта 3 статьи 47 Воздушного кодекса Российской Федерации. 2. Подпункт 7 пункта 3 статьи 1 Федерального закона № 135-ФЗ. 3. Подпункт «е» пункта 1(1) Положения. 4. Пункт 4 статьи 1, пункт 7 статьи 30 Градостроительного кодекса Российской Федерации. 5. Пункт 1 статьи 23 Федерального закона от 30 марта 1999 г. № 52-ФЗ «О санитарно-

Перечень ограничений использования объектов недвижимости и осуществления деятельности	Обоснование ограничений
<p>г) музыкальные классы;</p> <p>д) жилые комнаты квартир, домов стационарных организаций социального обслуживания, организации для детей-сирот и детей, оставшихся без попечения родителей, спальные помещения в школах-интернатах, дошкольных образовательных организациях, домов отдыха, пансионатов;</p> <p>е) жилые комнаты общежитий и номера гостиниц;</p> <p>ж) территории, непосредственно прилегающие к зданиям больниц и санаториев;</p> <p>з) территории, непосредственно прилегающие к зданиям жилых домов, домов отдыха, пансионатов, домов-интернатов для престарелых и инвалидов, дошкольных образовательных организаций и других образовательных организаций;</p> <p>и) территории, непосредственно прилегающие к зданиям гостиниц и общежитий;</p> <p>к) площадки отдыха, функционально выделенные на территории микрорайонов и групп жилых домов, домов отдыха, пансионатов, стационарных организаций социального обслуживания, организаций</p>	<p>эпидемиологическом благополучии населения».</p> <p>6. Санитарные правила и нормы СанПиН 1.2.3685-21 «Гигиенические нормативы и требования к обеспечению безопасности и (или) безвредности для человека факторов среды обитания», утвержденные постановлением № 2.</p>

Перечень ограничений использования объектов недвижимости и осуществления деятельности	Обоснование ограничений
для детей-сирот и детей, оставшихся без попечения родителей, площадки дошкольных образовательных организаций и других образовательных организаций.	