



МИНИСТЕРСТВО ТРАНСПОРТА РОССИЙСКОЙ ФЕДЕРАЦИИ
ФЕДЕРАЛЬНОЕ АГЕНТСТВО ВОЗДУШНОГО ТРАНСПОРТА
(РОСАВИАЦИЯ)

20 июля 2023г.

МИНИСТЕРСТВО ТРАНСПОРТА РОССИЙСКОЙ ФЕДЕРАЦИИ
П Р И К А З
ЗАРЕГИСТРИРОВАНО
Москва, № 546-П
Регистрационный № 74838
от 17 июля 2023г.

**Об установлении приаэродромной территории аэродрома
гражданской авиации Нюрба**

В соответствии со статьей 47 Воздушного кодекса Российской Федерации, подпунктом «в» пункта 2 Положения о приаэродромной территории, утвержденного постановлением Правительства Российской Федерации от 2 декабря 2017 г. № 1460, п р и к а з ы в а ю:

1. Установить приаэродромную территорию аэродрома гражданской авиации Нюрба согласно приложению к настоящему приказу.

2. Настоящий приказ действует в течение срока, указанного в пункте 4 постановления Правительства Российской Федерации от 2 декабря 2017 г. № 1460 «Об утверждении Положения о приаэродромной территории и Правил разрешения разногласий, возникающих между высшими исполнительными органами государственной власти субъектов Российской Федерации, уполномоченными Правительством Российской Федерации федеральными органами исполнительной власти и Федеральной службой по надзору в сфере защиты прав потребителей и благополучия человека при согласовании проекта акта об установлении приаэродромной территории и при определении границ седьмой подзоны приаэродромной территории».

Руководитель

А.В. Нерадько

**Приаэродромная территория
аэродрома гражданской авиации Нюрба**

I. Общие положения

1. Граница приаэродромной территории аэродрома гражданской авиации Нюрба установлена путем наложения границ семи подзон.

2. В подзонах приаэродромной территории аэродрома гражданской авиации Нюрба устанавливаются следующие ограничения использования земельных участков и (или) расположенных на них объектов недвижимости и осуществления экономической и иной деятельности (далее – ограничения использования объектов недвижимости и осуществления деятельности)¹:

первая подзона, в которой запрещается размещать объекты, не предназначенные для организации и обслуживания воздушного движения и воздушных перевозок, обеспечения взлета, посадки, руления и стоянки воздушных судов;

вторая подзона, в которой запрещается размещать объекты, не предназначенные для обслуживания пассажиров и обработки багажа, грузов и почты, обслуживания воздушных судов, хранения авиационного топлива и заправки воздушных судов, обеспечения энергоснабжения, а также объекты, не относящиеся к инфраструктуре аэропорта;

третья подзона, в которой запрещается размещать объекты, высота которых превышает ограничения, установленные уполномоченным Правительством

¹ Статья 47 Воздушного кодекса Российской Федерации; пункт 1(1) Положения о приаэродромной территории, утвержденного постановлением Правительства Российской Федерации от 2 декабря 2017 г. № 1460 (далее соответственно – постановление № 1460, Положение), в соответствии с пунктом 4 постановления № 1460 данный акт действует до 1 сентября 2029 г

Российской Федерации федеральным органом исполнительной власти при установлении соответствующей приаэродромной территории;

четвертая подзона, в которой запрещается размещать объекты, создающие помехи в работе наземных объектов средств и систем обслуживания воздушного движения, навигации, посадки и связи, предназначенных для организации воздушного движения и расположенных вне первой подзоны;

пятая подзона, в которой запрещается размещать опасные производственные объекты, функционирование которых может повлиять на безопасность полетов воздушных судов;

шестая подзона, в которой запрещается размещать объекты, способствующие привлечению и массовому скоплению птиц;

седьмая подзона, в которой в целях предотвращения негативного физического воздействия устанавливается перечень ограничений использования земельных участков, определенный в соответствии с земельным законодательством с учетом положений Воздушного кодекса Российской Федерации. При этом под указанным негативным физическим воздействием понимается несоответствие эквивалентного уровня звука, возникающего в связи с полетами воздушных судов, санитарно-эпидемиологическим требованиям².

3. Настоящее приложение включает³:

² Постановление Главного государственного санитарного врача Российской Федерации от 28 января 2021 г. № 2 «Об утверждении санитарных правил и норм СанПиН 1.2.3685-21 «Гигиенические нормативы и требования к обеспечению безопасности и (или) безвредности для человека факторов среды обитания» (зарегистрировано Министерством юстиции Российской Федерации 29 января 2021 г., регистрационный № 62296) с изменениями, внесенными постановлением Главного государственного санитарного врача Российской Федерации от 30 декабря 2022 г. № 24 (зарегистрировано Министерством юстиции Российской Федерации 9 марта 2023 г., регистрационный № 72558) (далее – постановление № 2), в соответствии с пунктом 3 постановления № 2 данный акт действует до 1 марта 2027 г.; постановление Главного государственного санитарного врача Российской Федерации от 28 января 2021 г. № 3 «Об утверждении санитарных правил и норм СанПиН 2.1.3684-21 «Санитарно-эпидемиологические требования к содержанию территорий городских и сельских поселений, к водным объектам, питьевой воде и питьевому водоснабжению, атмосферному воздуху, почвам, жилым помещениям, эксплуатации производственных, общественных помещений, организации и проведению санитарно-противоэпидемических (профилактических) мероприятий» (зарегистрировано Министерством юстиции Российской Федерации 29 января 2021 г., регистрационный № 62297) с изменениями, внесенными постановлениями Главного государственного санитарного врача Российской Федерации от 26 июня 2021 г. № 16 (зарегистрировано Министерством юстиции Российской Федерации 7 июля 2021 г., регистрационный № 64146), от 14 декабря 2021 г. № 37 (зарегистрировано Министерством юстиции Российской Федерации 30 декабря 2021 г., регистрационный № 66692), от 14 февраля 2022 г. № 6 (зарегистрировано Министерством юстиции Российской Федерации 17 февраля 2022 г., регистрационный № 67331) (далее – постановление № 3), в соответствии с пунктом 3 постановления № 3 данный акт действует до 1 марта 2027 г.

³ Статья 47 Воздушного кодекса Российской Федерации, пункт 3 Положения № 1460.

текстовое и графическое описание местоположения границ приаэродромной территории и выделенных на ней семи подзон и зон (секторов) внутри указанных подзон;

перечень координат характерных точек границ в системе координат, используемой для ведения Единого государственного реестра недвижимости (далее – перечень координат характерных точек границ);

перечень ограничений использования объектов недвижимости и осуществления деятельности в соответствии с Воздушным кодексом Российской Федерации.

II. Описание границ приаэродромной территории аэродрома гражданской авиации Нюрба

4. Описание границ приаэродромной территории аэродрома гражданской авиации Нюрба в соответствии с подпунктом «а» пункта 3 Положения включает перечень координат характерных точек границ.

4.1. Граница приаэродромной территории аэродрома гражданской авиации Нюрба установлена по границе наиболее удалённых от контрольной точки аэродрома (далее – КТА) внешних границ подзон.

4.2. Перечень координат характерных точек границ приаэродромной территории аэродрома гражданской авиации Нюрба приведен в таблице 1.1.

Таблица 1.1

Обозначение характерных точек границ	Координаты МСК-14, зона 3	
	X	Y
1	1104693,16	3263505,24
2	1107356,84	3278374,46
3	1107498,27	3278326,71
4	1107709,37	3279507,51
5	1112541,12	3279434,39
6	1116223,39	3280412,33
7	1119540,50	3282286,42
8	1122278,45	3284935,76
9	1124260,62	3288189,44

Обозначение характерных точек границ	Координаты МСК-14, зона 3	
	X	Y
10	1125359,12	3291837,55
11	1125503,09	3295644,74
12	1124683,24	3299365,40
13	1122952,46	3302759,48
14	1120422,41	3305608,04
15	1117256,31	3307727,29
16	1117748,02	3308684,59
17	1117646,02	3308736,91
18	1124501,23	3322173,06
19	1116005,35	3325041,53
20	1113341,67	3310172,31
21	1113200,24	3310220,06
22	1113000,91	3309103,90
23	1108380,05	3309143,57
24	1104712,75	3308174,10
25	1101405,92	3306315,68
26	1098671,02	3303687,14
27	1096682,94	3300456,59
28	1095568,84	3296830,62
29	1095399,96	3293041,11
30	1096187,09	3289330,41
31	1097879,90	3285935,81
32	1100370,13	3283074,41
33	1103498,54	3280929,18
34	1102950,48	3279862,19
35	1103081,84	3279794,81
36	1096197,28	3266373,71

4.3. Перечень кадастровых кварталов, в границах территории которых полностью или частично расположена приаэродромная территория аэродрома гражданской авиации Нюрба, приведен в таблице 1.2.

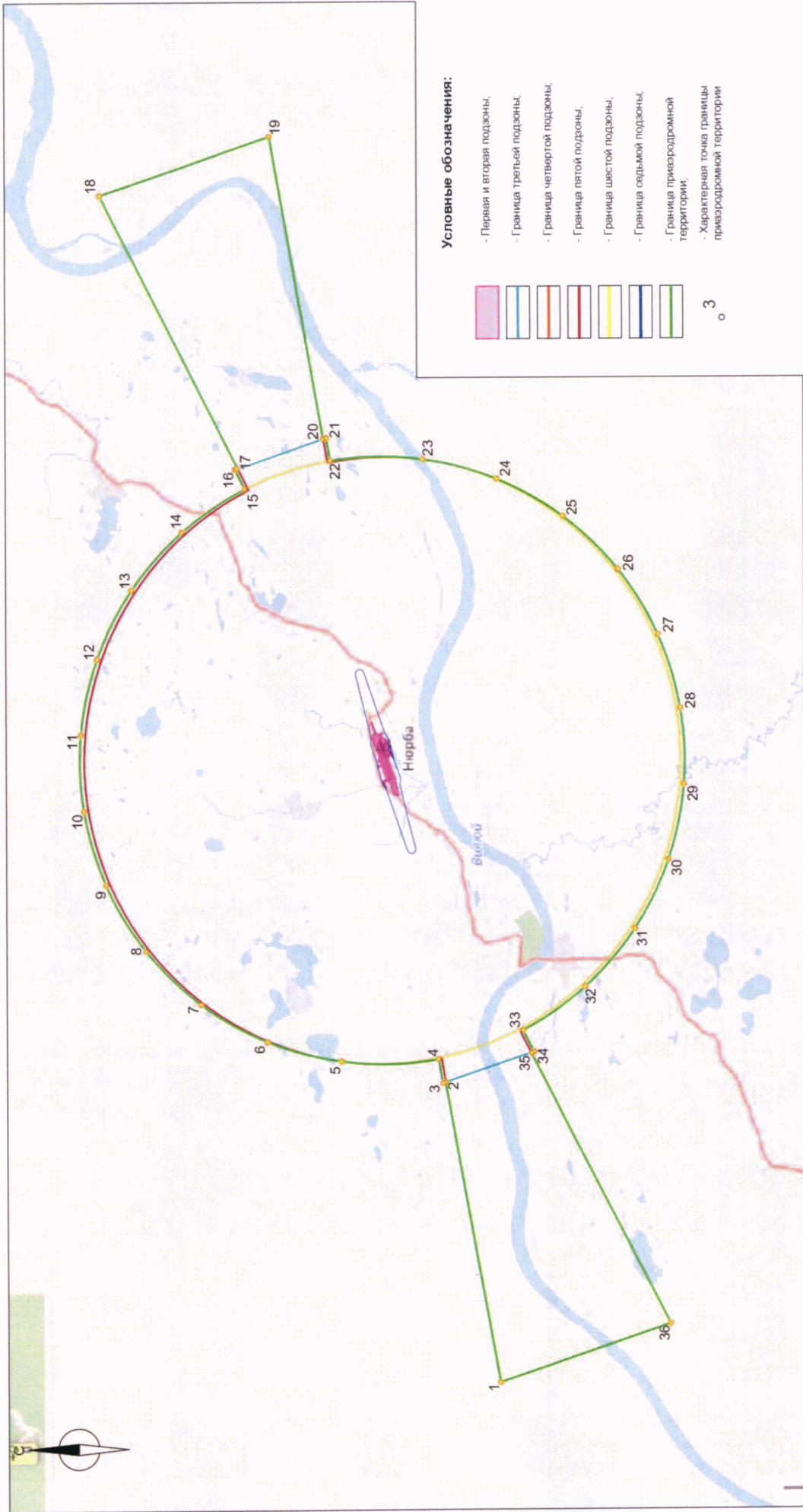
Таблица 1.2

№ строки	Номера кадастровых кварталов				
	1	2	3	4	5
1	14:21:030001	14:21:030002	14:21:030003	14:21:070001	14:21:070002
2	14:21:110001	14:21:110002	14:21:110003	14:21:110004	14:21:120001
3	14:21:120003	14:21:130001	14:21:130002	14:21:130003	14:21:140001
4	14:21:140003	14:21:180001	14:21:180003	14:21:070003	14:21:120002
5	14:21:140002	—	—	—	—

4.4. Муниципальные образования Республики Саха (Якутия), в границах территорий которых полностью или частично расположена приаэродромная территория аэродрома гражданской авиации Нюрба: город Нюрба, Нюрбинский район.

4.5. Графическое изображение границ приаэродромной территории аэродрома гражданской авиации Нюрба приведено на схеме 1.

Схема 1



5. Описание границ первой подзоны:

5.1. Первая подзона приаэродромной территории аэродрома гражданской авиации Нюрба выделена по внешним границам земельных участков, предоставленных для размещения и эксплуатации зданий, сооружений и оборудования, подлежащих размещению в указанной подзоне, отграничивающим такие земельные участки от земельных участков, предназначенных для иных целей.

5.2. Перечень координат характерных точек границ первой подзоны приаэродромной территории аэродрома гражданской авиации Нюрба приведен в таблице 2.1.

Таблица 2.1

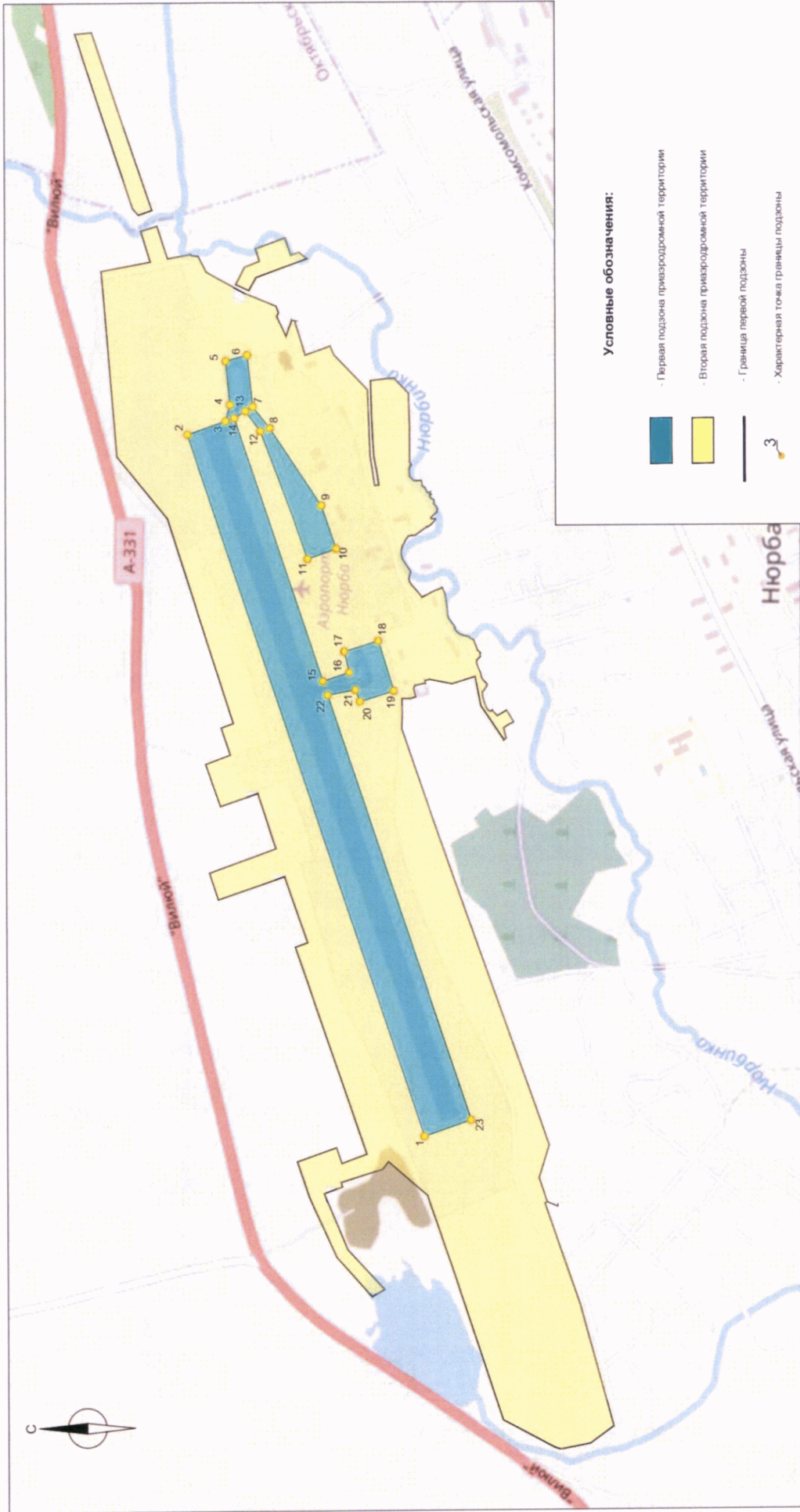
Обозначение характерных точек границ	Координаты МСК-14, зона 3	
	X	Y
1	1110103,72	3293341,92
2	1110718,39	3295162,46
3	1110618,25	3295196,27
4	1110605,86	3295238,18
5	1110617,65	3295351,90
6	1110560,77	3295366,92
7	1110546,85	3295233,05
8	1110503,10	3295177,96
9	1110368,05	3294977,12
10	1110329,14	3294865,74
11	1110404,78	3294839,32
12	1110526,91	3295169,95
13	1110565,80	3295221,82
14	1110595,22	3295204,04
15	1110364,78	3294521,52
16	1110295,60	3294544,88
17	1110308,55	3294598,74
18	1110219,66	3294626,08
19	1110179,62	3294496,08
20	1110268,20	3294468,59
21	1110279,67	3294499,06
22	1110352,81	3294486,07
23	1109980,55	3293383,50

5.3. Кадастровые кварталы, в границах территории которых полностью или частично расположена первая подзона приаэродромной территории аэродрома гражданской авиации Нюрба: 14:02:010224, 14:02:010228, 14:02:010735.

5.4. Муниципальное образование, в границах территории которого полностью или частично расположена первая подзона приаэродромной территории аэродрома гражданской авиации Нюрба: город Нюрба.

5.5. Графическое изображение границ первой подзоны приаэродромной территории аэродрома гражданской авиации Нюрба приведено на схеме 2.

Схема 2



6. Описание границ второй подзоны:

6.1. Вторая подзона приаэродромной территории аэродрома гражданской авиации Нюрба выделена по внешним границам земельных участков, предоставленных для размещения и эксплуатации зданий, сооружений и оборудования, подлежащих размещению в указанной подзоне, отграничивающим такие земельные участки от земельных участков, предназначенных для иных целей.

6.2. Перечень координат характерных точек границ второй подзоны приаэродромной территории аэродрома гражданской авиации Нюрба приведен в таблице 3.1.

Таблица 3.1

Обозначение характерных точек границ	Координаты МСК-14, зона 3	
	X	Y
1	1109900,51	3292604,43
2	1109966,37	3292804,82
3	1109998,84	3292902,96
4	1110031,59	3293001,96
5	1110096,14	3293188,44
6	1110198,41	3293277,21
7	1110214,51	3293257,19
8	1110322,96	3293223,45
9	1110319,51	3293211,67
10	1110367,51	3293194,24
11	1110306,27	3293047,93
12	1110211,11	3292944,60
13	1110242,59	3292925,82
14	1110333,93	3293028,29
15	1110406,18	3293185,65
16	1110436,92	3293277,34
17	1110334,50	3293312,98
18	1110320,12	3293271,97
19	1110254,23	3293296,61
20	1110439,85	3293833,54
21	1110407,73	3293845,11
22	1110467,59	3294017,27
23	1110640,52	3293957,91
24	1110663,52	3294026,79
25	1110489,63	3294089,05
26	1110536,73	3294232,22

Обозначение характерных точек границ	Координаты МСК-14, зона 3	
	X	Y
27	1110634,48	3294199,06
28	1110672,71	3294307,75
29	1110607,77	3294331,55
30	1110631,50	3294401,93
31	1110599,73	3294413,41
32	1110770,67	3294944,76
33	1110902,57	3295106,08
34	1110942,09	3295585,81
35	1110813,42	3295609,06
36	1110838,52	3295687,72
37	1110796,97	3295700,11
38	1110769,15	3295617,07
39	1110708,27	3295628,08
40	1110706,03	3295624,73
41	1110688,38	3295622,97
42	1110667,17	3295582,30
43	1110566,89	3295526,89
44	1110496,13	3295497,80
45	1110485,59	3295493,47
46	1110479,22	3295476,99
47	1110483,76	3295467,55
48	1110459,22	3295413,79
49	1110445,47	3295451,65
50	1110444,42	3295457,16
51	1110434,36	3295455,24
52	1110435,40	3295449,73
53	1110409,44	3295366,20
54	1110375,76	3295377,65
55	1110343,68	3295389,01
56	1110334,41	3295367,28
57	1110246,56	3295275,92
58	1110240,29	3295104,90
59	1110228,61	3295028,74
60	1110216,82	3295029,41
61	1110222,12	3295062,81
62	1110229,66	3295104,15
63	1110232,99	3295159,50
64	1110235,47	3295215,72
65	1110235,73	3295225,83
66	1110237,84	3295299,10
67	1110198,07	3295304,06

Обозначение характерных точек границ	Координаты МСК-14, зона 3	
	X	Y
68	1110176,95	3295305,44
69	1110139,12	3295266,11
70	1110137,23	3295207,90
71	1110136,54	3295178,54
72	1110136,32	3295088,05
73	1110133,32	3295082,37
74	1110136,11	3295076,65
75	1110138,18	3295066,85
76	1110136,84	3295057,19
77	1110136,21	3295051,58
78	1110131,86	3295046,40
79	1110126,55	3295041,48
80	1110119,83	3295039,87
81	1110108,33	3295040,80
82	1110106,52	3295040,09
83	1110105,15	3295036,61
84	1110104,04	3295028,51
85	1110102,04	3295025,31
86	1110097,85	3295022,91
87	1110094,46	3295016,85
88	1110091,36	3295011,11
89	1110088,11	3295008,15
90	1110082,76	3295010,04
91	1110080,52	3295005,58
92	1110083,72	3295003,59
93	1110083,92	3294999,88
94	1110082,52	3294997,33
95	1110078,38	3294993,71
96	1110074,18	3294991,32
97	1110072,50	3294987,82
98	1110072,82	3294981,96
99	1110071,76	3294978,81
100	1110067,67	3294974,26
101	1110064,59	3294968,22
102	1110064,66	3294961,10
103	1110067,03	3294957,51
104	1110075,48	3294949,92
105	1110080,38	3294944,93
106	1110079,93	3294941,81
107	1110076,59	3294940,70
108	1110072,22	3294941,40

Обозначение характерных точек границ	Координаты МСК-14, зона 3	
	X	Y
109	1110070,11	3294940,35
110	1110069,89	3294938,80
111	1110071,57	3294936,10
112	1110076,20	3294930,78
113	1110080,44	3294926,68
114	1110086,54	3294922,68
115	1110091,23	3294921,69
116	1110094,46	3294919,08
117	1110123,11	3294899,18
118	1110132,79	3294899,16
119	1110139,88	3294897,39
120	1110146,81	3294888,62
121	1110152,78	3294877,16
122	1110155,72	3294872,43
123	1110157,32	3294868,29
124	1110158,95	3294860,05
125	1110159,31	3294852,44
126	1110157,54	3294843,05
127	1110154,67	3294834,93
128	1110149,03	3294827,04
129	1110143,92	3294819,36
130	1110136,31	3294808,12
131	1110135,43	3294804,63
132	1110137,67	3294794,59
133	1110138,80	3294789,46
134	1110139,05	3294785,11
135	1110136,43	3294776,86
136	1110130,95	3294769,08
137	1110121,94	3294759,21
138	1110117,77	3294754,39
139	1110104,56	3294738,53
140	1110097,64	3294742,03
141	1110071,06	3294755,33
142	1110050,92	3294763,13
143	1110047,07	3294753,93
144	1110044,54	3294747,01
145	1110041,65	3294733,15
146	1110037,66	3294702,23
147	1110036,49	3294688,40
148	1110033,18	3294680,77
149	1110017,58	3294660,45

Обозначение характерных точек границ	Координаты МСК-14, зона 3	
	X	Y
150	1110019,08	3294658,45
151	1110018,58	3294654,94
152	1110011,35	3294646,90
153	1110004,67	3294641,66
154	1109993,71	3294638,29
155	1109984,76	3294636,41
156	1109968,50	3294626,41
157	1109958,21	3294599,25
158	1109952,87	3294594,93
159	1109952,09	3294583,84
160	1109957,21	3294579,23
161	1109961,71	3294573,22
162	1109961,39	3294566,24
163	1109957,13	3294554,87
164	1109952,18	3294543,46
165	1109948,10	3294528,63
166	1109943,61	3294521,42
167	1109938,98	3294517,00
168	1109935,04	3294512,60
169	1109935,34	3294507,05
170	1109942,10	3294497,67
171	1109946,68	3294490,26
172	1109946,40	3294482,59
173	1109942,40	3294466,36
174	1109935,59	3294450,68
175	1109931,06	3294444,16
176	1109925,62	3294441,79
177	1109921,31	3294444,34
178	1109908,05	3294430,14
179	1109883,36	3294444,29
180	1109865,83	3294414,80
181	1109869,45	3294412,43
182	1109879,30	3294407,22
183	1109891,65	3294399,36
184	1109885,63	3294371,67
185	1109890,38	3294368,17
186	1109950,26	3294456,49
187	1109965,01	3294532,66
188	1110025,89	3294514,30
189	1110085,30	3294525,80
190	1110097,94	3294522,79

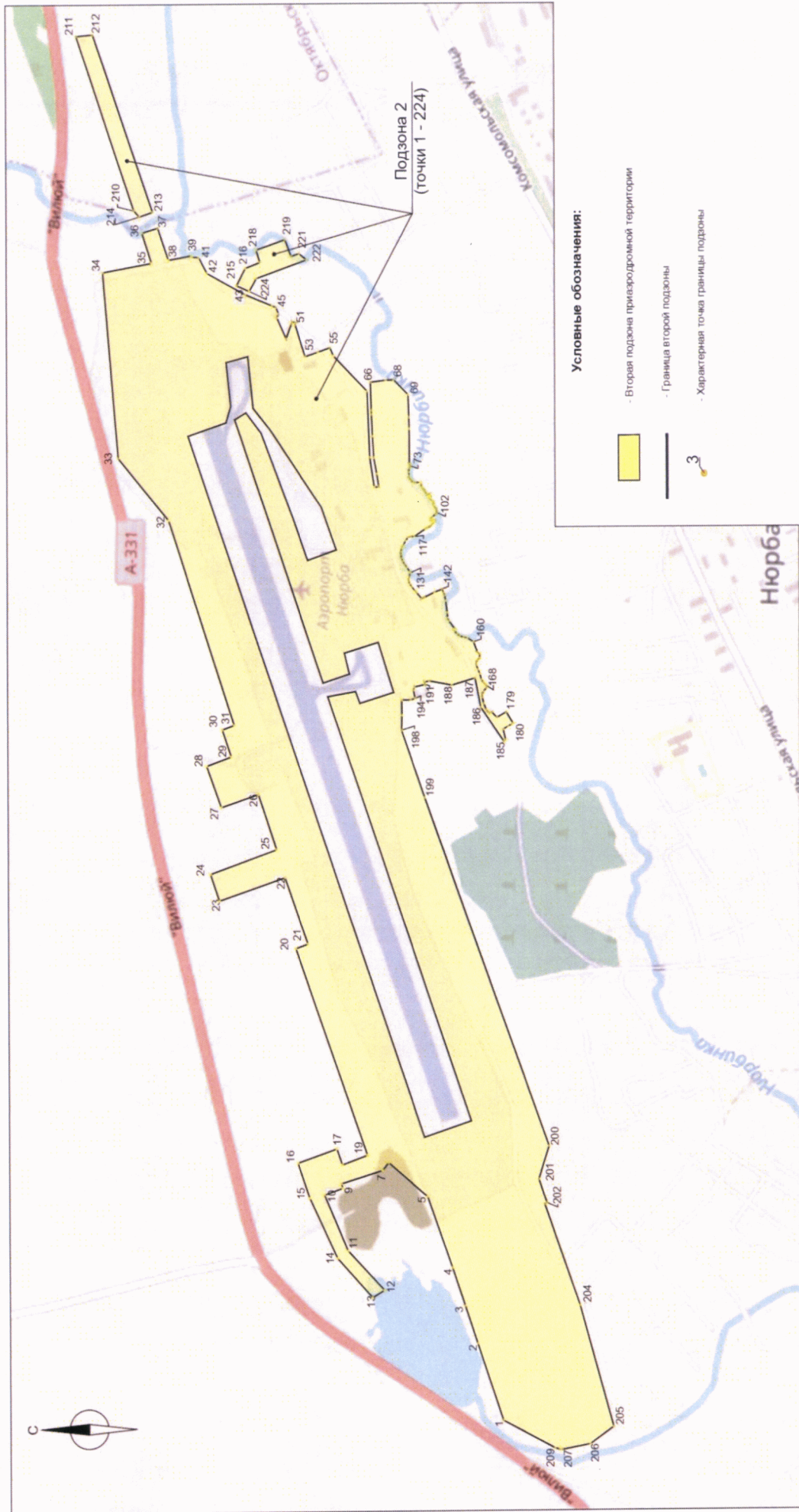
Обозначение характерных точек границ	Координаты МСК-14, зона 3	
	X	Y
191	1110097,08	3294516,08
192	1110124,71	3294509,81
193	1110127,59	3294501,89
194	1110122,72	3294480,61
195	1110135,12	3294476,50
196	1110158,69	3294476,49
197	1110158,20	3294437,03
198	1110159,37	3294397,92
199	1110098,57	3294221,58
200	1109776,60	3293317,74
201	1109803,77	3293232,75
202	1109782,67	3293170,07
203	1109788,74	3293167,17
204	1109697,54	3292903,03
205	1109611,29	3292586,97
206	1109672,85	3292542,41
207	1109747,30	3292528,14
208	1109753,20	3292528,46
209	1109765,36	3292532,34
210	1110859,72	3295745,85
211	1111009,63	3296194,55
212	1110966,14	3296198,47
213	1110810,43	3295741,55
214	1110845,22	3295729,49
215	1110589,46	3295550,18
216	1110566,38	3295594,63
217	1110527,60	3295609,59
218	1110537,68	3295641,97
219	1110461,66	3295668,80
220	1110445,82	3295625,20
221	1110424,91	3295632,24
222	1110404,47	3295616,15
223	1110537,27	3295568,37
224	1110555,94	3295535,18

6.3. Кадастровый квартал, в границах территории которого полностью или частично расположена вторая подзона приаэродромной территории аэродрома гражданской авиации Нюрба: 14:21:110002.

6.4. Муниципальное образование, в границах территории которого полностью или частично расположена вторая подзона приаэродромной территории аэродрома гражданской авиации Нюрба: город Нюрба.

6.5. Графическое изображение границ второй подзоны приаэродромной территории аэродрома гражданской авиации Нюрба приведено на схеме 3.

Схема 3



7. Описание границ третьей подзоны:

7.1. Третья подзона приаэродромной территории аэродрома гражданской авиации Нюрба выделена в границах полос воздушных подходов, установленных в соответствии с Федеральными правилами использования воздушного пространства Российской Федерации, утвержденными постановлением Правительства Российской Федерации от 11 марта 2010 г. № 138 (далее – постановление № 138)⁴, и с учетом ограничительных поверхностей аэродрома в соответствии с Федеральными авиационными правилами «Требования, предъявляемые к аэродромам, предназначенным для взлета, посадки, руления и стоянки гражданских воздушных судов», утвержденными приказом Министерства транспорта Российской Федерации от 25 августа 2015 г. № 262 (зарегистрирован Министерством юстиции Российской Федерации 9 октября 2015 г., регистрационный № 39264), с изменениями, внесенными приказом Министерства транспорта Российской Федерации от 24 ноября 2017 г. № 495 (зарегистрирован Министерством юстиции Российской Федерации 21 декабря 2017 г., регистрационный № 49344) (далее – ФАП-262).

7.2. Перечень координат характерных точек границ третьей подзоны приаэродромной территории аэродрома гражданской авиации Нюрба приведен в таблице 4.1.

Таблица 4.1

Обозначение характерных точек границ	Координаты МСК-14, зона 3	
	X	Y
1.1	1124608,61	3289618,21
1.2	1125327,59	3293467,43
1.3	1125025,81	3297371,57
1.4	1123723,85	3301064,57
1.5	1121510,43	3304294,77
1.6	1118536,40	3306842,02
1.8	1111155,21	3309251,72
1.9	1107251,07	3308949,94
1.10	1103558,07	3307647,98
1.11	1100327,87	3305434,57
1.12	1097780,62	3302460,53

⁴ В соответствии с пунктом 3 постановления № 138 данный акт действует до 1 ноября 2026 г.

Обозначение характерных точек границ	Координаты МСК-14, зона 3	
	X	Y
1.13	1096089,89	3298928,56
1.14	1095370,92	3295079,35
1.15	1095672,70	3291175,21
1.16	1096974,66	3287482,20
1.17	1099188,07	3284252,01
1.18	1102162,11	3281704,75
1.20	1109543,29	3279295,06
1.21	1113447,43	3279596,83
1.22	1117140,44	3280898,79
1.23	1120370,63	3283112,21
1.24	1122917,89	3286086,24
5.201	1117199,97	3307617,59
5.204	1112989,36	3309039,22
5.205	1117748,02	3308684,59
5.206	1113200,24	3310220,06
5.207	1107693,11	3279519,61
5.210	1103498,54	3280929,18
5.211	1107498,27	3278326,71
5.212	1102950,48	3279862,19

7.3. Перечень кадастровых кварталов, в границах территории которых полностью или частично расположена третья подзона приаэродромной территории аэродрома гражданской авиации Нюрба, приведен в таблице 4.2.

Таблица 4.2

№ строки	Номера кадастровых кварталов				
	1	2	3	4	5
1	14:21:030001	14:21:030002	14:21:030003	14:21:070001	14:21:070002
2	14:21:110001	14:21:110002	14:21:110003	14:21:110004	14:21:120001
3	14:21:120003	14:21:130001	14:21:130002	14:21:130003	14:21:140001
4	14:21:140003	14:21:180001	14:21:180003	14:21:070003	14:21:120002
5	14:21:140002	-	-	-	-

7.4. Муниципальные образования, в границах территории которых полностью или частично расположена третья подзона приаэродромной территории аэродрома гражданской авиации Нюрба: город Нюрба, Нюрбинский район.

7.5. Перечень координат характерных точек границ секторов третьей подзоны приаэродромной территории аэродрома гражданской авиации Нюрба приведен в таблице 4.3.

Таблица 4.3

Обозначение характерных точек границ	Координаты МСК-14, зона 3	
	X	Y
Сектор 1		
Высота абсолютная (далее – Набс) от 267,16 м до 267,16 м		
1.1	1124608,61	3289618,21
1.2	1125327,59	3293467,43
1.3	1125025,81	3297371,57
1.4	1123723,85	3301064,57
1.5	1121510,43	3304294,77
1.6	1118536,40	3306842,02
1.7	1115004,43	3308532,75
1.8	1111155,21	3309251,72
1.9	1107251,07	3308949,94
1.10	1103558,07	3307647,98
1.11	1100327,87	3305434,57
1.12	1097780,62	3302460,53
1.13	1096089,89	3298928,56
1.14	1095370,92	3295079,35
1.15	1095672,70	3291175,21
1.16	1096974,66	3287482,20
1.17	1099188,07	3284252,01
1.18	1102162,11	3281704,75
1.19	1105694,08	3280014,03
1.20	1109543,29	3279295,06
1.21	1113447,43	3279596,83
1.22	1117140,44	3280898,79
1.23	1120370,63	3283112,21
1.24	1122917,89	3286086,24
Сектор 2.1		
Набс от 167,16 м до 187,16 м		
2.1.1	1114305,46	3291923,61
2.1.2	1114920,13	3293744,15
2.1.3	1105778,37	3294802,62
2.1.4	1106393,04	3296623,16
Сектор 2.2		
Набс от 187,16 м до 207,16 м		
2.2.1	1114779,19	3291763,67

Обозначение характерных точек границ	Координаты МСК-14, зона 3	
	X	Y
2.2.2	1115393,86	3293584,21
2.2.3	1105304,64	3294962,57
2.2.4	1105919,31	3296783,11
Сектор 2.3 Набс от 207,16 м до 227,16 м		
2.3.1	1115252,92	3291603,72
2.3.2	1115867,59	3293424,26
2.3.3	1104830,92	3295122,51
2.3.4	1105445,59	3296943,05
Сектор 2.4 Набс от 227,16 м до 247,16 м		
2.4.1	1115726,65	3291443,78
2.4.2	1116341,32	3293264,32
2.4.3	1104357,19	3295282,46
2.4.4	1104971,86	3297103,00
Сектор 3 Набс от 167,16 м до 167,16 м		
3.1	1113831,74	3292083,56
3.2	1114446,41	3293904,10
3.3	1106252,10	3294642,68
3.4	1106866,77	3296463,22
Сектор 4 Набс от 117,16 м до 167,16 м		
4.1	1109741,75	3290889,14
4.2	1111917,48	3297333,26
4.3	1110956,76	3297657,63
4.4	1108781,03	3291213,51
Сектор 5.1 Набс от 117,3 м до 125,3 м		
5.1	1110127,19	3293334,33
5.2	1109956,65	3293391,91
5.7	1110026,46	3292840,61
5.8	1109737,49	3292938,17
Сектор 5.2 Набс от 125,3 м до 133,3 м		
5.7	1110026,46	3292840,61
5.8	1109737,49	3292938,17
5.13	1109925,73	3292346,89
5.14	1109518,33	3292484,44
Сектор 5.3 Набс от 133,3 м до 141,3 м		

Обозначение характерных точек границ	Координаты МСК-14, зона 3	
	X	Y
5.13	1109925,73	3292346,89
5.14	1109518,33	3292484,44
5.19	1109825,00	3291853,17
5.20	1109299,63	3292030,55
Сектор 5.4 Набс от 141,3 м до 149,3 м		
5.19	1109825,00	3291853,17
5.20	1109299,63	3292030,55
5.25	1109724,27	3291359,45
5.26	1109080,00	3291576,97
Сектор 5.5 Набс от 149,3 м до 157,3 м		
5.25	1109724,27	3291359,45
5.26	1109080,00	3291576,97
5.31	1109623,54	3290865,73
5.32	1108860,84	3291123,24
Сектор 5.6 Набс от 157,3 м до 165,3 м		
5.31	1109623,54	3290865,73
5.32	1108860,84	3291123,24
5.37	1109522,81	3290372,01
5.38	1108641,68	3290669,50
Сектор 5.7 Набс от 165,3 м до 173,3 м		
5.37	1109522,81	3290372,01
5.38	1108641,68	3290669,50
5.43	1109422,09	3289878,28
5.44	1108422,52	3290215,77
Сектор 5.8 Набс от 173,3 м до 181,3 м		
5.43	1109422,09	3289878,28
5.44	1108422,52	3290215,77
5.49	1109321,36	3289384,56
5.50	1108203,36	3289762,03
Сектор 5.9 Набс от 181,3 м до 189,3 м		
5.49	1109321,36	3289384,56
5.50	1108203,36	3289762,03
5.55	1109220,63	3288890,84
5.56	1107984,20	3289308,30
Сектор 5.10		

Обозначение характерных точек границ	Координаты МСК-14, зона 3	
	X	Y
Набс от 189,3 м до 197,3 м		
5.55	1109220,63	3288890,84
5.56	1107984,20	3289308,30
5.61	1109119,90	3288397,12
5.62	1107765,04	3288854,57
Сектор 5.11 Набс от 197,3 м до 205,3 м		
5.61	1109119,90	3288397,12
5.62	1107765,04	3288854,57
5.67	1109019,17	3287903,40
5.68	1107545,88	3288400,83
Сектор 5.12 Набс от 205,3 м до 213,3 м		
5.67	1109019,17	3287903,40
5.68	1107545,88	3288400,83
5.73	1108918,44	3287409,68
5.74	1107326,72	3287947,10
Сектор 5.13 Набс от 213,3 м до 221,3 м		
5.73	1108918,44	3287409,68
5.74	1107326,72	3287947,10
5.79	1108817,71	3286915,96
5.80	1107107,55	3287493,36
Сектор 5.14 Набс от 221,3 м до 229,3 м		
5.79	1108817,71	3286915,96
5.80	1107107,55	3287493,36
5.89	1108716,98	3286422,24
5.90	1106888,39	3287039,63
Сектор 5.15 Набс от 229,3 м до 237,3 м		
5.89	1108716,98	3286422,24
5.90	1106888,39	3287039,63
5.91	1108590,20	3285937,32
5.92	1106695,29	3286577,10
Сектор 5.16 Набс от 237,3 м до 245,3 м		
5.91	1108590,20	3285937,32
5.92	1106695,29	3286577,10
5.93	1108430,25	3285463,59
5.94	1106535,34	3286103,37

Обозначение характерных точек границ	Координаты МСК-14, зона 3	
	X	Y
Сектор 5.17 Набс от 245,3 м до 253,3 м		
5.93	1108430,25	3285463,59
5.94	1106535,34	3286103,37
5.95	1108270,31	3284989,86
5.96	1106375,40	3285629,64
Сектор 5.18 Набс от 253,3 м до 261,3 м		
5.95	1108270,31	3284989,86
5.96	1106375,40	3285629,64
5.97	1108110,36	3284516,14
5.98	1106215,45	3285155,92
Сектор 5.19 Набс от 261,3 м до 268,18 м		
5.97	1108110,36	3284516,14
5.98	1106215,45	3285155,92
5.99	1106191,02	3278831,41
5.100	1104296,11	3279471,19
Сектор 5.20 Набс от 117,12 м до 125,12 м		
5.101	1110741,86	3295154,87
5.102	1110571,32	3295212,45
5.110	1110987,32	3295663,05
5.111	1110684,13	3295765,41
Сектор 5.21 Набс от 125,12 м до 133,12 м		
5.110	1110987,32	3295663,05
5.111	1110684,13	3295765,41
5.113	1111180,18	3296062,33
5.114	1110772,78	3296199,89
Сектор 5.22 Набс от 133,12 м до 141,12 м		
5.113	1111180,18	3296062,33
5.114	1110772,78	3296199,89
5.119	1111399,34	3296516,07
5.120	1110867,92	3296695,49
Сектор 5.23 Набс от 141,12 м до 149,12 м		
5.119	1111399,34	3296516,07
5.120	1110867,92	3296695,49
5.125	1111618,50	3296969,80

Обозначение характерных точек границ	Координаты МСК-14, зона 3	
	X	Y
5.126	1110974,23	3297187,33
Сектор 5.24 Набс от 149,12 м до 157,12 м		
5.125	1111618,50	3296969,80
5.126	1110974,23	3297187,33
5.131	1111837,66	3297423,54
5.132	1111074,96	3297681,05
Сектор 5.25 Набс от 157,12 м до 165,12 м		
5.131	1111837,66	3297423,54
5.132	1111074,96	3297681,05
5.137	1112056,82	3297877,27
5.138	1111175,69	3298174,77
Сектор 5.26 Набс от 165,12 м до 173,12 м		
5.137	1112056,82	3297877,27
5.138	1111175,69	3298174,77
5.143	1112271,80	3298332,42
5.144	1111276,42	3298668,49
Сектор 5.27 Набс от 173,12 м до 181,12 м		
5.143	1112271,80	3298332,42
5.144	1111276,42	3298668,49
5.149	1112495,15	3298784,74
5.150	1111377,15	3299162,21
Сектор 5.28 Набс от 181,12 м до 189,12 м		
5.149	1112495,15	3298784,74
5.150	1111377,15	3299162,21
5.155	1112714,31	3299238,47
5.156	1111477,88	3299655,93
Сектор 5.29 Набс от 189,12 м до 197,12 м		
5.155	1112714,31	3299238,47
5.156	1111477,88	3299655,93
5.161	1112933,47	3299692,21
5.162	1111578,61	3300149,65
Сектор 5.30 Набс от 197,12 м до 205,12 м		
5.161	1112933,47	3299692,21
5.162	1111578,61	3300149,65

Обозначение характерных точек границ	Координаты МСК-14, зона 3	
	X	Y
5.167	1113152,63	3300145,94
5.168	1111679,34	3300643,37
Сектор 5.31 Набс от 205,12 м до 213,12 м		
5.167	1113152,63	3300145,94
5.168	1111679,34	3300643,37
5.173	1113371,79	3300599,68
5.174	1111780,07	3301137,09
Сектор 5.32 Набс от 213,12 м до 221,12 м		
5.173	1113371,79	3300599,68
5.174	1111780,07	3301137,09
5.179	1113590,95	3301053,41
5.180	1111880,80	3301630,81
Сектор 5.33 Набс от 221,12 м до 229,12 м		
5.179	1113590,95	3301053,41
5.180	1111880,80	3301630,81
5.189	1113810,11	3301507,14
5.190	1111981,52	3302124,53
Сектор 5.34 Набс от 229,12 м до 237,12 м		
5.189	1113810,11	3301507,14
5.190	1111981,52	3302124,53
5.191	1114003,22	3301969,68
5.192	1112108,31	3302609,46
Сектор 5.35 Набс от 237,12 м до 245,12 м		
5.191	1114003,22	3301969,68
5.192	1112108,31	3302609,46
5.193	1114163,16	3302443,40
5.194	1112268,25	3303083,18
Сектор 5.36 Набс от 245,12 м до 253,12 м		
5.193	1114163,16	3302443,40
5.194	1112268,25	3303083,18
5.195	1114323,11	3302917,13
5.196	1112428,20	3303556,91
Сектор 5.37 Набс от 253,12 м до 261,12 м		
5.195	1114323,11	3302917,13

Обозначение характерных точек границ	Координаты МСК-14, зона 3	
	X	Y
5.196	1112428,20	3303556,91
5.197	1114483,05	3303390,86
5.198	1112588,14	3304030,64
Сектор 5.38 Набс от 261,12 м до 268,18 м		
5.197	1114483,05	3303390,86
5.198	1112588,14	3304030,64
5.199	1116402,39	3309075,59
5.200	1114507,48	3309715,37
Сектор 6.1 Набс от 117,3 м до 127,3 м		
5.3	1110164,84	3293258,29
5.4	1110115,10	3293275,08
5.9	1110075,96	3292760,57
5.10	1110014,37	3292781,36
Сектор 6.2 Набс от 127,3 м до 137,3 м		
5.9	1110075,96	3292760,57
5.10	1110014,37	3292781,36
5.15	1109987,07	3292262,85
5.16	1109913,64	3292287,64
Сектор 6.3 Набс от 137,3 м до 147,3 м		
5.15	1109987,07	3292262,85
5.16	1109913,64	3292287,64
5.21	1109898,19	3291765,13
5.22	1109812,91	3291793,92
Сектор 6.4 Набс от 147,3 м до 157,3 м		
5.21	1109898,19	3291765,13
5.22	1109812,91	3291793,92
5.27	1109809,30	3291267,41
5.28	1109712,19	3291300,20
Сектор 6.5 Набс от 157,3 м до 167,3 м		
5.27	1109809,30	3291267,41
5.28	1109712,19	3291300,20
5.33	1109720,41	3290769,69
5.34	1109611,46	3290806,48
Сектор 6.6 Набс от 167,3 м до 177,3 м		

Обозначение характерных точек границ	Координаты МСК-14, зона 3	
	X	Y
5.33	1109720,41	3290769,69
5.34	1109611,46	3290806,48
5.39	1109631,53	3290271,97
5.40	1109510,73	3290312,76
Сектор 6.7 Набс от 177,3 м до 189,8 м		
5.39	1109631,53	3290271,97
5.40	1109510,73	3290312,76
5.45	1109542,64	3289774,25
5.46	1109410,00	3289819,04
Сектор 6.8 Набс от 189,8 м до 202,3 м		
5.45	1109542,64	3289774,25
5.46	1109410,00	3289819,04
5.51	1109453,76	3289276,53
5.52	1109309,27	3289325,32
Сектор 6.9 Набс от 202,3 м до 214,8 м		
5.51	1109453,76	3289276,53
5.52	1109309,27	3289325,32
5.57	1109364,87	3288778,82
5.58	1109208,54	3288831,60
Сектор 6.10 Набс от 214,8 м до 227,3 м		
5.57	1109364,87	3288778,82
5.58	1109208,54	3288831,60
5.63	1109275,98	3288281,10
5.64	1109107,81	3288337,88
Сектор 6.11 Набс от 227,3 м до 239,8 м		
5.63	1109275,98	3288281,10
5.64	1109107,81	3288337,88
5.69	1109187,10	3287783,38
5.70	1109007,08	3287844,16
Сектор 6.12 Набс от 239,8 м до 252,3 м		
5.69	1109187,10	3287783,38
5.70	1109007,08	3287844,16
5.75	1109098,21	3287285,66
5.76	1108906,35	3287350,44
Сектор 6.13		

Обозначение характерных точек границ	Координаты МСК-14, зона 3	
	X	Y
Набс от 252,3 м до 264,8 м		
5.75	1109098,21	3287285,66
5.76	1108906,35	3287350,44
5.81	1109009,33	3286787,94
5.82	1108805,62	3286856,72
Сектор 6.14 Набс от 264,8 м до 268,18 м		
5.81	1109009,33	3286787,94
5.82	1108805,62	3286856,72
5.85	1108973,77	3286588,85
5.86	1108765,33	3286659,23
Сектор 6.15 Набс от 268,18 м до 268,18 м		
5.85	1108973,77	3286588,85
5.86	1108765,33	3286659,23
5.87	1106993,59	3287257,42
5.88	1106785,15	3287327,80
5.89	1108716,98	3286422,24
5.90	1106888,39	3287039,63
5.91	1108590,20	3285937,32
5.92	1106695,29	3286577,10
5.93	1108430,25	3285463,59
5.94	1106535,34	3286103,37
5.95	1108270,31	3284989,86
5.96	1106375,40	3285629,64
5.97	1108110,36	3284516,14
5.98	1106215,45	3285155,92
5.99	1106191,02	3278831,41
5.100	1104296,11	3279471,19
5.207	1107693,11	3279519,61
5.208	1106509,03	3279773,29
5.209	1104614,12	3280413,07
5.210	1103498,54	3280929,18
5.211	1107498,27	3278326,71
5.212	1102950,48	3279862,19
Сектор 6.1.1 Набс от 117,3 м до 127,3 м		
5.5	1109930,35	3293337,46
5.6	1109880,61	3293354,25
5.11	1109711,19	3292883,73
5.12	1109649,60	3292904,52

Обозначение характерных точек границ	Координаты МСК-14, зона 3	
	X	Y
Сектор 6.2.1 Набс от 127,3 м до 137,3 м		
5.11	1109711,19	3292883,73
5.12	1109649,60	3292904,52
5.17	1109492,03	3292429,99
5.18	1109418,60	3292454,78
Сектор 6.3.1 Набс от 137,3 м до 147,3 м		
5.17	1109492,03	3292429,99
5.18	1109418,60	3292454,78
5.23	1109266,53	3291978,40
5.24	1109187,59	3292005,05
Сектор 6.4.1 Набс от 147,3 м до 157,3 м		
5.23	1109266,53	3291978,40
5.24	1109187,59	3292005,05
5.29	1109053,70	3291522,52
5.30	1108956,59	3291555,31
Сектор 6.5.1 Набс от 157,3 м до 167,3 м		
5.29	1109053,70 м	3291522,52
5.30	1108956,59	3291555,31
5.35	1108834,54	3291068,79
5.36	1108725,59	3291105,58
Сектор 6.6.1 Набс от 167,3 м до 177,3 м		
5.35	1108834,54	3291068,79
5.36	1108725,59	3291105,58
5.41	1108615,38	3290615,05
5.42	1108494,58	3290655,84
Сектор 6.7.1 Набс от 177,3 м до 189,8 м		
5.41	1108615,38	3290615,05
5.42	1108494,58	3290655,84
5.47	1108396,22	3290161,32
5.48	1108263,58	3290206,11
Сектор 6.8.1 Набс от 189,8 м до 202,3 м		
5.47	1108396,22	3290161,32
5.48	1108263,58	3290206,11
5.53	1108168,28	3289710,55

Обозначение характерных точек границ	Координаты МСК-14, зона 3	
	X	Y
5.54	1108032,57	3289756,37
Сектор 6.9.1 Набс от 202,3 м до 214,8 м		
5.53	1108168,28	3289710,55
5.54	1108032,57	3289756,37
5.59	1107957,90	3289253,85
5.60	1107801,57	3289306,63
Сектор 6.10.1 Набс от 214,8 м до 227,3 м		
5.59	1107957,90	3289253,85
5.60	1107801,57	3289306,63
5.65	1107738,74	3288800,12
5.66	1107570,57	3288856,90
Сектор 6.11.1 Набс от 227,3 м до 239,8 м		
5.65	1107738,74	3288800,12
5.66	1107570,57	3288856,90
5.71	1107519,58	3288346,38
5.72	1107339,56	3288407,16
Сектор 6.12.1 Набс от 239,8 м до 252,3 м		
5.71	1107519,58	3288346,38
5.72	1107339,56	3288407,16
5.77	1107300,42	3287892,65
5.78	1107108,56	3287957,43
Сектор 6.13.1 Набс от 252,3 м до 264,8 м		
5.77	1107300,42	3287892,65
5.78	1107108,56	3287957,43
5.83	1107081,26	3287438,92
5.84	1106877,55	3287507,69
Сектор 6.14.1 Набс от 264,8 м до 268,18 м		
5.83	1107081,26	3287438,92
5.84	1106877,55	3287507,69
5.87	1106993,59	3287257,42
5.88	1106785,15	3287327,80
Сектор 6.16 Набс от 117,12 м до 127,12 м		
5.103	1110817,90	3295192,52
5.104	1110770,99	3295215,18

Обозначение характерных точек границ	Координаты МСК-14, зона 3	
	X	Y
5.109	1111048,90	3295642,26
5.110	1110987,32	3295663,05
Сектор 6.17 Набс от 127,12 м до 137,12 м		
5.109	1111048,90	3295642,26
5.110	1110987,32	3295663,05
5.115	1111279,91	3296091,99
5.116	1111206,48	3296116,78
Сектор 6.18 Набс от 137,12 м до 147,12 м		
5.115	1111279,91	3296091,99
5.116	1111206,48	3296116,78
5.121	1111510,91	3296541,73
5.122	1111425,64	3296570,52
Сектор 6.19 Набс от 147,12 м до 157,12 м		
5.121	1111510,91	3296541,73
5.122	1111425,64	3296570,52
5.127	1111741,92	3296991,46
5.128	1111632,68	3297028,34
Сектор 6.20 Набс от 157,12 м до 167,12 м		
5.127	1111741,92	3296991,46
5.128	1111632,68	3297028,34
5.133	1111972,92	3297441,20
5.134	1111860,68	3297471,18
Сектор 6.21 Набс от 167,12 м до 177,12 м		
5.133	1111972,92	3297441,20
5.134	1111860,68	3297471,18
5.139	1112203,92	3297890,93
5.140	1112083,12	3297931,72
Сектор 6.22 Набс от 177,12 м до 189,62 м		
5.139	1112203,92	3297890,93
5.140	1112083,12	3297931,72
5.145	1112438,08	3298346,80
5.146	1112301,84	3298384,53
Сектор 6.23 Набс от 189,62 м до 202,12 м		
5.145	1112438,08	3298346,80

Обозначение характерных точек границ	Координаты МСК-14, зона 3	
	X	Y
5.146	1112301,84	3298384,53
5.151	1112665,93	3298790,40
5.152	1112518,44	3298840,20
Сектор 6.24 Набс от 202,12 м до 214,62 м		
5.151	1112665,93	3298790,40
5.152	1112518,44	3298840,20
5.157	1112896,94	3299240,14
5.158	1112737,65	3299286,81
Сектор 6.25 Набс от 214,62 м до 227,12 м		
5.157	1112896,94	3299240,14
5.158	1112737,65	3299286,81
5.163	1113127,94	3299689,88
5.164	1112959,77	3299746,66
Сектор 6.26 Набс от 227,12 м до 239,62 м		
5.163	1113127,94	3299689,88
5.164	1112959,77	3299746,66
5.169	1113358,94	3300139,61
5.170	1113178,93	3300200,39
Сектор 6.27 Набс от 239,62 м до 252,12 м		
5.169	1113358,94	3300139,61
5.170	1113178,93	3300200,39
5.175	1113589,95	3300589,35
5.176	1113395,26	3300648,27
Сектор 6.28 Набс от 252,12 м до 264,62 м		
5.175	1113589,95	3300589,35
5.176	1113395,26	3300648,27
5.181	1113820,95	3301039,08
5.182	1113614,45	3301108,80
Сектор 6.29 Набс от 264,62 м до 268,18 м		
5.181	1113820,95	3301039,08
5.182	1113614,45	3301108,80
5.185	1113913,35	3301218,98
5.186	1113704,91	3301289,35
Сектор 6.30 Набс от 268,18 м до 268,18 м		

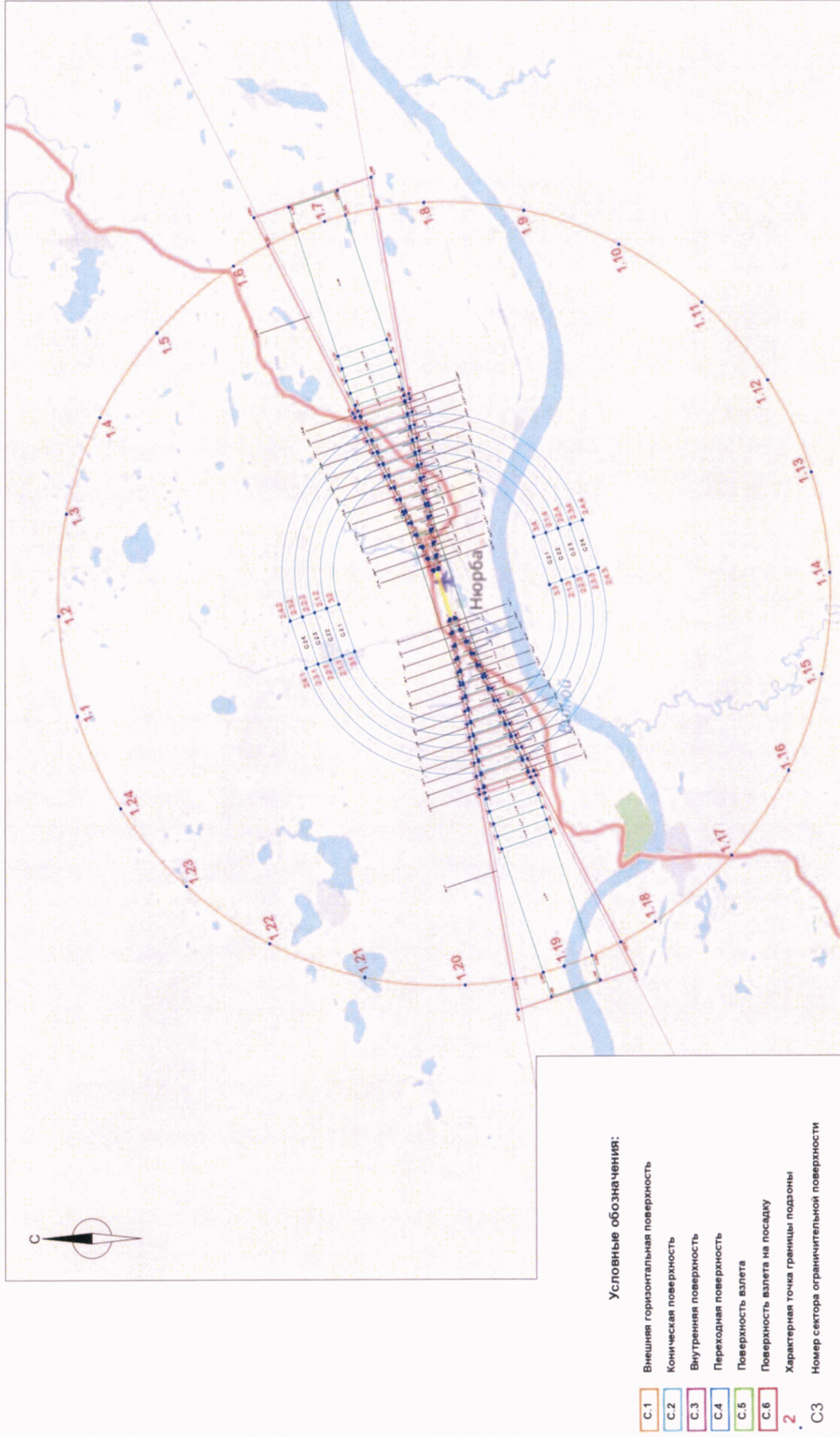
Обозначение характерных точек границ	Координаты МСК-14, зона 3	
	X	Y
5.185	1113913,35	3301218,98
5.186	1113704,91	3301289,35
5.187	1111933,17	3301887,55
5.188	1111724,73	3301957,92
5.189	1113810,11	3301507,14
5.190	1111981,52	3302124,53
5.191	1114003,22	3301969,68
5.192	1112108,31	3302609,46
5.193	1114163,16	3302443,40
5.194	1112268,25	3303083,18
5.195	1114323,11	3302917,13
5.196	1112428,20	3303556,91
5.197	1114483,05	3303390,86
5.198	1112588,14	3304030,64
5.199	1116402,39	3309075,59
5.200	1114507,48	3309715,37
5.201	1117199,97	3307617,59
5.202	1116083,72	3308133,97
5.203	1114189,49	3308773,53
5.204	1112989,36	3309039,22
5.205	1117748,02	3308684,59
5.206	1113200,24	3310220,06
Сектор 6.16.1 Набс от 117,12 м до 127,12 м		
5.105	1110583,40	3295271,69
5.106	1110533,66	3295288,49
5.111	1110684,13	3295765,41
5.112	1110622,55	3295786,21
Сектор 6.17.1 Набс от 127,12 м до 137,12 м		
5.111	1110684,13	3295765,41
5.112	1110622,55	3295786,21
5.117	1110784,86	3296259,13
5.118	1110711,44	3296283,93
Сектор 6.18.1 Набс от 137,12 м до 147,12 м		
5.117	1110784,86	3296259,13
5.118	1110711,44	3296283,93
5.123	1110885,59	3296752,85
5.124	1110807,03	3296779,38
Сектор 6.19.1		

Обозначение характерных точек границ	Координаты МСК-14, зона 3	
	X	Y
Набс от 147,12 м до 157,12 м		
5.123	1110885,59	3296752,85
5.124	1110807,03	3296779,38
5.129	1110986,32	3297246,57
5.130	1110889,21	3297279,36
Сектор 6.20.1 Набс от 157,12 м до 167,12 м		
5.129	1110986,32	3297246,57
5.130	1110889,21	3297279,36
5.135	1111087,05	3297740,29
5.136	1110978,09	3297777,08
Сектор 6.21.1 Набс от 167,12 м до 177,12 м		
5.135	1111087,05	3297740,29
5.136	1110978,09	3297777,08
5.141	1111187,78	3298234,02
5.142	1111066,98	3298274,80
Сектор 6.22.1 Набс от 177,12 м до 189,62 м		
5.141	1111187,78	3298234,02
5.142	1111066,98	3298274,80
5.147	1111291,31	3298726,79
5.148	1111155,86	3298772,52
Сектор 6.23.1 Набс от 189,62 м до 202,12 м		
5.147	1111291,31	3298726,79
5.148	1111155,86	3298772,52
5.153	1111389,24	3299221,46
5.154	1111244,75	3299270,24
Сектор 6.24.1 Набс от 202,12 м до 214,62 м		
5.153	1111389,24	3299221,46
5.154	1111244,75	3299270,24
5.159	1111489,97	3299715,18
5.160	1111333,64	3299768,85
Сектор 6.25.1 Набс от 214,62 м до 227,12 м		
5.159	1111489,97	3299715,18
5.160	1111333,64	3299768,85
5.165	1111590,70	3300208,90
5.166	1111422,52	3300265,68

Обозначение характерных точек границ	Координаты МСК-14, зона 3	
	X	Y
Сектор 6.26.1 Набс от 227,12 м до 239,62 м		
5.165	1111590,70	3300208,90
5.166	1111422,52	3300265,68
5.171	1111691,42	3300702,62
5.172	1111511,41	3300763,40
Сектор 6.27.1 Набс от 239,62 м до 252,12 м		
5.171	1111691,42	3300702,62
5.172	1111511,41	3300763,40
5.177	1111792,15	3301196,34
5.178	1111600,29	3301261,12
Сектор 6.28.1 Набс от 252,12 м до 264,62 м		
5.177	1111792,15	3301196,34
5.178	1111600,29	3301261,12
5.183	1111892,88	3301690,06
5.184	1111689,18	3301758,84
Сектор 6.29.1 Набс от 264,62 м до 268,18 м		
5.183	1111892,88	3301690,06
5.184	1111689,18	3301758,84
5.187	1111933,17	3301887,55
5.188	1111724,73	3301957,92

7.6. Графическое изображение границ третьей подзоны и границ секторов третьей подзоны приаэродромной территории аэродрома гражданской авиации Нюрба приведено на схеме 4.

Схема 4



8. Описание границ четвертой подзоны:

8.1. Четвертая подзона приаэродромной территории аэродрома гражданской авиации Нюрба выделяется по границам зон действия средств радиотехнического обеспечения полетов воздушных судов и авиационной электросвязи (далее – РТОП и АС), обозначенным в аэронавигационном паспорте аэродрома гражданской авиации Нюрба.

Граница четвертой подзоны приаэродромной территории аэродрома гражданской авиации Нюрба определена путем совмещения границ зон ограничения размещения объектов, создающих помехи в работе наземных объектов средств и систем обслуживания воздушного движения, навигации, посадки и связи, предназначенных для организации воздушного движения. Контур четвертой подзоны выделен по максимально удаленным от средств РТОП и АС границам зон ограничений.

В составе четвертой подзоны определены высотные ограничения для окружающей застройки. В границах выделенных участков наклонных поверхностей ограничения застройки указаны высоты от минимальной к максимальной отметке по их границам в направлении от места установки средств РТОП и АС.

8.2. Перечень координат характерных точек границ четвертой подзоны приаэродромной территории аэродрома гражданской авиации Нюрба приведен в таблице 5.1.

Таблица 5.1

Обозначение характерных точек границ	Координаты МСК-14, зона 3	
	X	Y
1	1125563,53	3294303,18
2	1125052,42	3298185,47
3	1123553,92	3301803,18
4	1121170,14	3304909,79
5	1118063,53	3307293,57
6	1114445,82	3308792,07
7	1110563,53	3309303,18
8	1106681,25	3308792,07
9	1103063,53	3307293,57
10	1099956,93	3304909,79

Обозначение характерных точек границ	Координаты МСК-14, зона 3	
	X	Y
11	1097573,15	3301803,18
12	1096074,65	3298185,47
13	1095563,53	3294303,18
14	1096074,65	3290420,90
15	1097573,15	3286803,18
16	1099956,93	3283696,58
17	1103063,53	3281312,80
18	1106681,25	3279814,30
19	1110563,53	3279303,18
20	1114445,82	3279814,30
21	1118063,53	3281312,80
22	1121170,14	3283696,58
23	1123553,92	3286803,18
24	1125052,42	3290420,90

8.3. Перечень кадастровых кварталов, в границах территории которых полностью или частично расположена четвертая подзона приаэродромной территории аэродрома гражданской авиации Нюрба, приведен в таблице 5.2.

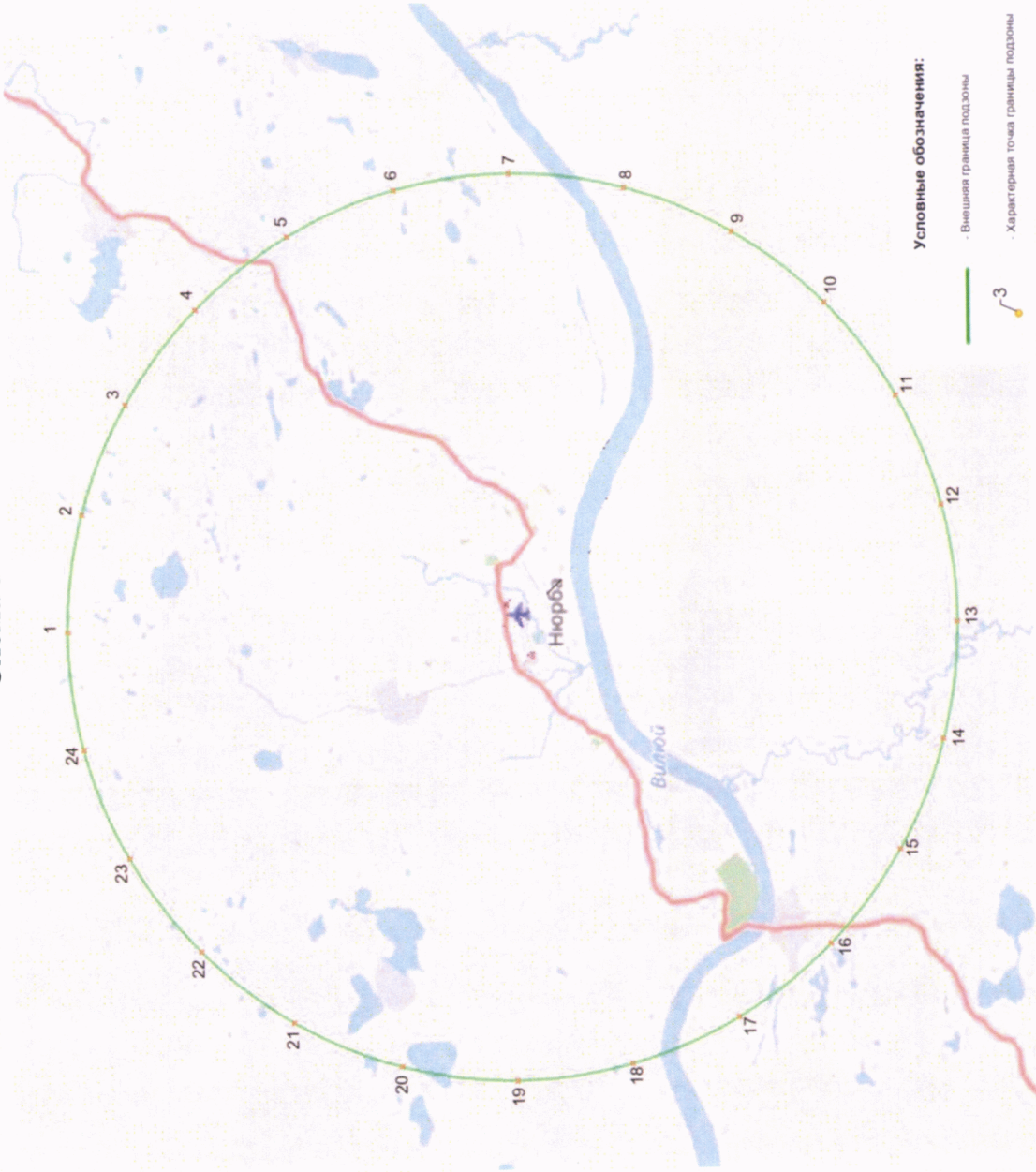
Таблица 5.2

№ строки	Номера кадастровых кварталов				
	1	2	3	4	5
1	14:21:030001	14:21:030002	14:21:030003	14:21:070001	14:21:070002
2	14:21:110001	14:21:110002	14:21:110003	14:21:110004	14:21:120001
3	14:21:120003	14:21:130001	14:21:130002	14:21:130003	14:21:140001
4	14:21:140003	14:21:180001	14:21:180003	14:21:070003	14:21:120002
5	14:21:140002	-	-	-	-

8.4. Муниципальные образования, в границах территории которых полностью или частично расположена четвертая подзона приаэродромной территории аэродрома гражданской авиации Нюрба: город Нюрба, Нюрбинский район.

8.5. Графическое изображение границ четвертой подзоны приаэродромной территории аэродрома гражданской авиации Нюрба приведено на схеме 5.

Схема 5



8.6. Перечень секторов четвертой подзоны приаэродромной территории аэродрома гражданской авиации Нюрба приведен в таблице 5.3.

Таблица 5.3

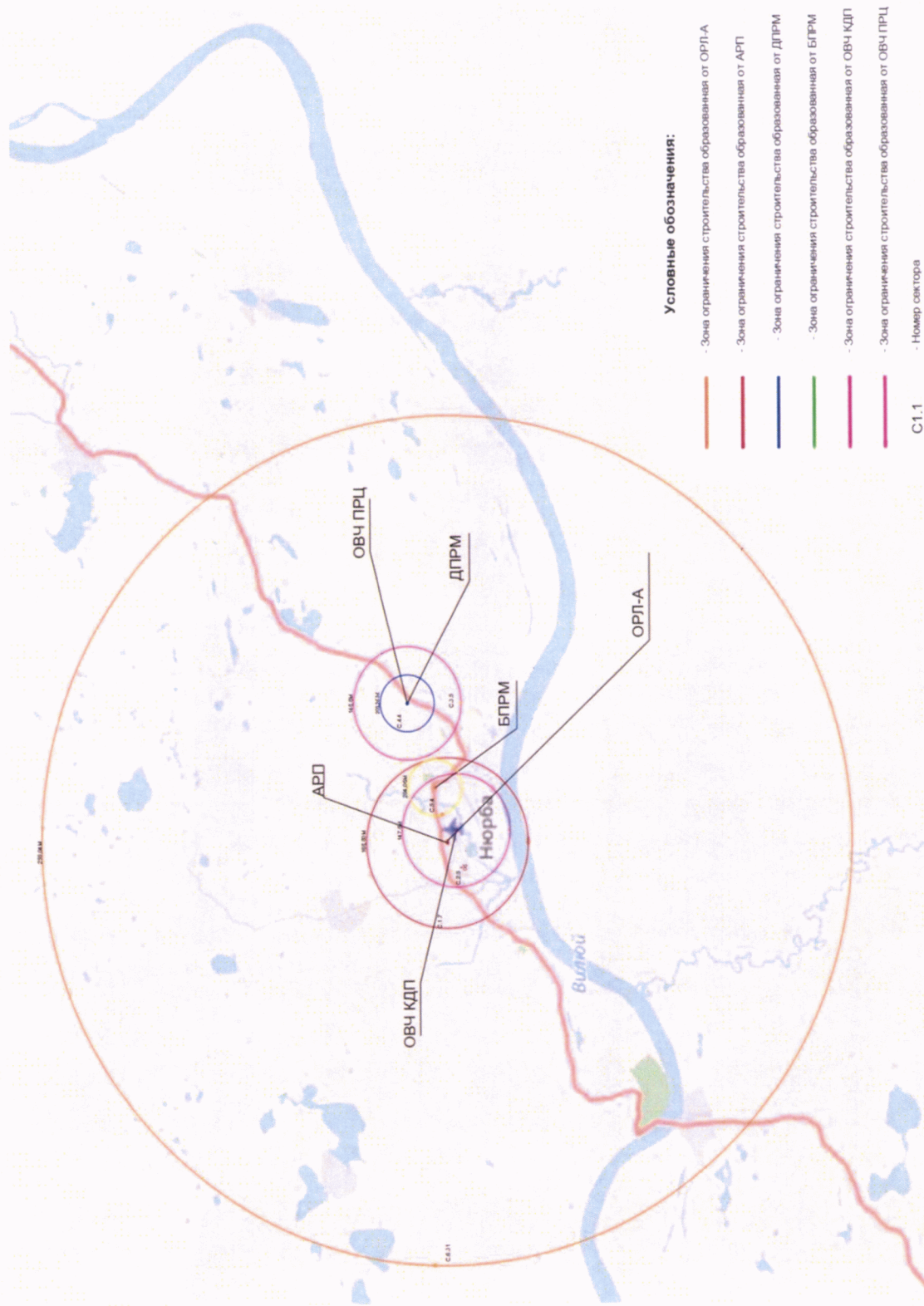
Сектор	Радиус от центра антенны, м		Набс, м	
	от	до	от	до
Автоматический радиопеленгатор (далее – АРП)				
Координаты фазового центра антенны в МСК-14, зона 3 X – 1110549,42; Y – 3294233,01				
1.1	0	400	–	116,60
1.2	400	500	122,26	125,30
1.3	500	1000	125,30	134,00
1.4	1000	1500	134,00	142,70
1.5	1500	2000	142,70	151,40
1.6	2000	2500	151,40	160,10
1.7	2500	3000	160,10	168,80
Средства авиационной подвижной электросвязи ОВЧ диапазона (далее – ОВЧ КДП)				
Координаты фазового центра антенны в МСК-14, зона 3 X – 1110219,56; Y – 3294673,21				
2.1	0	300	–	113,00
2.2	300	500	118,20	121,70
2.3	500	1000	121,70	130,40
2.4	1000	1500	130,40	139,10
2.5	1500	2000	139,10	147,80
Средства авиационной электросвязи ОВЧ диапазона (далее – ОВЧ ПРЦ)				
Координаты фазового центра антенны в МСК-14, зона 3 X – 1112022,54; Y – 3299164,08				
3.1	0	300	–	114,00
3.2	300	500	119,20	122,70
3.3	500	1000	122,70	131,40

Сектор	Радиус от центра антенны, м		Набс, м	
	от	до	от	до
3.4	1000	1500	131,10	140,10
3.5	1500	2000	140,10	148,80
Дальний приводной радиомаяк (далее – ДПРМ)				
Координаты фазового центра антенны в МСК-14, зона 3 X – 1695848,50; Y – 7472429,98				
4.1	0	300	–	–
4.2	0	100	–	117,76
4.3	100	500	136,06	161,51
4.4	500	1000	136,86	161,51
Ближний приводной радиомаяк (далее – БПРМ)				
Координаты фазового центра антенны в МСК-14, зона 3 X – 1110996,55; Y – 3296190,53				
5.1	0	300	–	–
5.2	0	100	–	116,56
5.3	100	500	126,18	160,31
5.4	500	1000	160,31	204,06
Обзорный радиолокатор аэродромный (далее – ОРЛ-А)				
Координаты фазового центра антенны в МСК-14, зона 3 X – 1110563,53; Y – 3294303,18				
6.1	0	500	–	–
6.2	0	500	–	124,00
6.3	500	1000	128,36	132,72
6.4	1000	1500	132,72	137,08
6.5	1500	2000	137,08	141,44
6.6	2000	2500	141,44	145,80
6.7	2500	3000	145,80	150,16
6.8	3000	3500	150,16	154,52
6.9	3500	4000	154,52	158,88

Сектор	Радиус от центра антенны, м		Набс, м	
	от	до	от	до
6.10	4000	4500	158,88	163,24
6.11	4500	5000	163,24	167,60
6.12	5000	5500	167,60	171,96
6.13	5500	6000	171,96	176,32
6.14	6000	6500	176,32	180,68
6.15	6500	7000	180,68	185,28
6.16	7000	7500	185,28	189,64
6.17	7500	8000	189,64	194,00
6.18	8000	8500	194,00	198,36
6.19	8500	9000	198,36	202,72
6.20	9000	9500	202,72	207,08
6.21	9500	10000	207,08	211,44
6.22	10000	10500	211,44	215,08
6.23	10500	11000	215,08	220,16
6.24	11000	11500	220,16	224,52
6.25	11500	12000	224,52	228,88
6.26	12000	12500	228,88	233,24
6.27	12500	13000	233,24	237,60
6.28	13000	13500	237,60	241,96
6.29	13500	14000	241,96	246,32
6.30	14000	14500	246,32	250,68
6.31	14500	15000	250,68	255,04

8.7. Графическое изображение границ секторов четвертой подзоны приаэродромной территории аэродрома гражданской авиации Нюрба приведено на схеме 5.1.

Схема 5.1



9. Описание границ пятой подзоны:

9.1. Пятая подзона приаэродромной территории аэродрома гражданской авиации Нюрба выделена по границам, установленным исходя из требований безопасности полетов и промышленной безопасности опасных производственных объектов с учетом максимального радиуса зон поражения в случаях происшествий техногенного характера на опасных производственных объектах.

9.2. Перечень координат характерных точек границ пятой подзоны приаэродромной территории аэродрома гражданской авиации Нюрба приведен в таблице 6.1.

Таблица 6.1

Обозначение характерных точек границ	Координаты МСК-14, зона 3	
	X	Y
1	1110041,92	3293363,12
2	1107564,58	3279534,13
3	1104693,16	3263505,24
4	1096197,28	3266373,71
5	1103629,63	3280862,70
6	1110656,59	3295183,66
7	1117068,88	3307684,08
8	1124501,23	3322173,06
9	1116005,35	3325041,53
10	1113133,92	3309012,64
1.1	1124608,61	3289618,21
1.2	1125327,59	3293467,43
1.3	1125025,81	3297371,57
1.4	1123723,85	3301064,57
1.5	1121510,43	3304294,77
1.6	1118536,40	3306842,02
1.7	1115004,43	3308532,75
1.8	1111155,21	3309251,72
1.9	1107251,07	3308949,94
1.10	1103558,07	3307647,98
1.11	1100327,87	3305434,57
1.12	1097780,62	3302460,53
1.13	1096089,89	3298928,56
1.14	1095370,92	3295079,35
1.15	1095672,70	3291175,21
1.16	1096974,66	3287482,20

Обозначение характерных точек границ	Координаты МСК-14, зона 3	
	X	Y
1.17	1099188,07	3284252,01
1.18	1102162,11	3281704,75
1.19	1105694,08	3280014,03
1.20	1109543,29	3279295,06
1.21	1113447,43	3279596,83
1.22	1117140,44	3280898,79
1.23	1120370,63	3283112,21
1.24	1122917,89	3286086,24

9.3. Муниципальные образования, в границах территории которых полностью или частично расположена пятая подзона приаэродромной территории аэродрома гражданской авиации Нюрба: город Нюрба, Нюрбинский район.

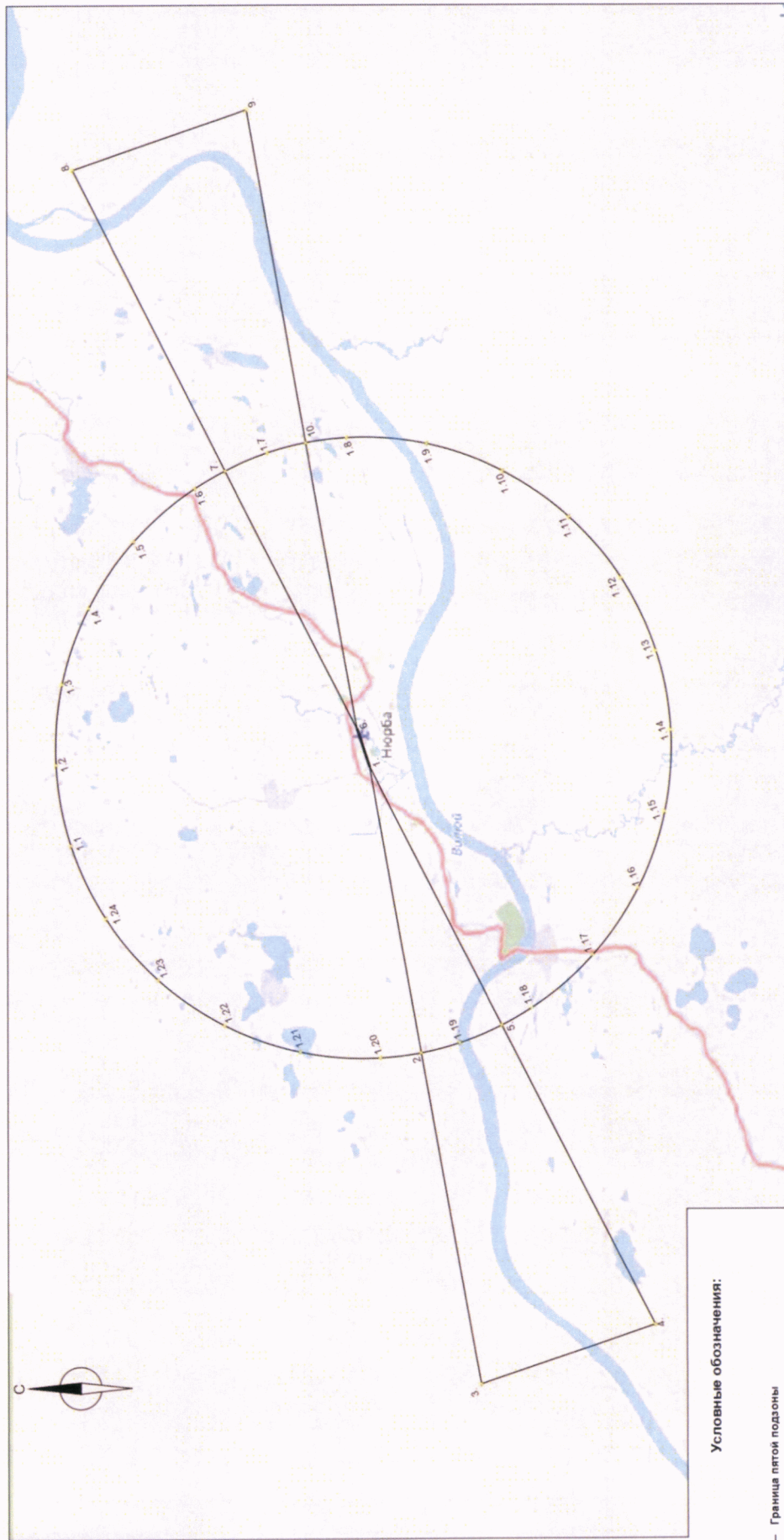
9.4. Перечень кадастровых кварталов, в границах территории которых полностью или частично расположена пятая подзона приаэродромной территории аэродрома гражданской авиации Нюрба, приведен в таблице 6.2.

Таблица 6.2

№ строки	Номера кадастровых кварталов				
	1	2	3	4	5
1	14:21:030001	14:21:030002	14:21:030003	14:21:070001	14:21:070002
2	14:21:110001	14:21:110002	14:21:110003	14:21:110004	14:21:120001
3	14:21:120003	14:21:130001	14:21:130002	14:21:130003	14:21:140001
4	14:21:140003	14:21:180001	14:21:180003	14:21:070003	14:21:120002
5	14:21:140002	—	—	—	—

9.5. Графическое изображение границ пятой подзоны приаэродромной территории аэродрома гражданской авиации Нюрба приведено на схеме 6.

Схема 6



Условные обозначения:

— Граница латой подзоны

2 Характерная точка границы подзоны

10. Описание границ шестой подзоны:

10.1. Шестая подзона приаэродромной территории аэродрома гражданской авиации Нюрба выделена по границам, установленным на удалении 15 км от КТА.

10.2. Перечень координат характерных точек границ шестой подзоны приаэродромной территории аэродрома гражданской авиации Нюрба приведен в таблице 7.2.

Таблица 7.2

Обозначение характерных точек границ	Координаты МСК-14, зона 3	
	X	Y
1	1109756,85	3309281,81
2	1110280,10	3309300,82
3	1110803,67	3309301,57
4	1111326,96	3309284,06
5	1111849,32	3309248,28
6	1112370,12	3309194,31
7	1112888,71	3309122,19
8	1113404,47	3309032,01
9	1113916,76	3308923,90
10	1114424,98	3308797,98
11	1114928,49	3308654,39
12	1115426,68	3308493,32
13	1115918,95	3308314,96
14	1116404,69	3308119,53
15	1116883,33	3307907,27
16	1117354,25	3307678,44
17	1117816,91	3307433,31
18	1118270,74	3307172,18
19	1118715,17	3306895,37
20	1119149,68	3306603,23
21	1119573,72	3306296,09
22	1119986,78	3305974,35
23	1120388,38	3305638,38
24	1120778,00	3305288,61
25	1121155,18	3304925,44
26	1121519,45	3304549,34
27	1121870,39	3304160,77
28	1122207,54	3303760,18

Обозначение характерных точек границ	Координаты МСК-14, зона 3	
	X	Y
29	1122530,52	3303348,05
30	1122838,91	3302924,92
31	1123132,35	3302491,27
32	1123410,47	3302047,65
33	1123672,95	3301594,58
34	1123919,45	3301132,65
35	1124149,68	3300662,38
36	1124363,36	3300184,36
37	1124560,24	3299699,18
38	1124740,06	3299207,42
39	1124902,60	3298709,69
40	1125047,68	3298206,58
41	1125175,11	3297698,72
42	1125284,75	3297186,71
43	1125376,44	3296671,19
44	1125450,09	3296152,78
45	1125505,61	3295632,13
46	1125542,91	3295109,84
47	1125561,97	3294586,58
48	1125562,76	3294062,97
49	1125545,26	3293539,64
50	1125509,53	3293017,24
51	1125455,57	3292496,41
52	1125383,48	3291977,78
53	1125293,32	3291461,98
54	1125185,22	3290949,64
55	1125059,31	3290441,38
56	1124915,73	3289937,83
57	1124754,67	3289439,58
58	1124576,32	3288947,27
59	1124380,89	3288461,48
60	1124168,63	3287982,80
61	1123939,78	3287511,82
62	1123694,64	3287049,12
63	1123433,50	3286595,24
64	1123156,68	3286150,77
65	1122864,52	3285716,23
66	1122557,36	3285292,13

Обозначение характерных точек границ	Координаты МСК-14, зона 3	
	X	Y
67	1122235,60	3284879,03
68	1121899,60	3284477,40
69	1121549,79	3284087,74
70	1121186,60	3283710,53
71	1120810,47	3283346,22
72	1120421,85	3282995,27
73	1120021,21	3282658,08
74	1119609,06	3282335,09
75	1119185,87	3282026,68
76	1118752,18	3281733,23
77	1118308,52	3281455,08
78	1117855,41	3281192,60
79	1117393,42	3280946,08
80	1116923,10	3280715,84
81	1116445,05	3280502,15
82	1115959,82	3280305,29
83	1115468,01	3280125,47
84	1114970,23	3279962,93
85	1114467,08	3279817,87
86	1113959,17	3279690,45
87	1113447,12	3279580,84
88	1112931,56	3279489,15
89	1112413,11	3279415,53
90	1111892,42	3279360,04
91	1111370,09	3279322,76
92	1110846,80	3279303,74
93	1110323,15	3279302,99
94	1109799,80	3279320,51
95	1109277,38	3279356,29
96	1108756,52	3279410,28
97	1108237,86	3279482,42
98	1107722,05	3279572,61
99	1107209,68	3279680,76
100	1106701,41	3279806,72
101	1106197,84	3279950,35
102	1105699,60	3280111,46
103	1105207,27	3280289,86
104	1104721,48	3280485,33

Обозначение характерных точек границ	Координаты МСК-14, зона 3	
	X	Y
105	1104242,81	3280697,64
106	1103771,83	3280926,53
107	1103309,15	3281171,72
108	1102855,29	3281432,89
109	1102410,83	3281709,76
110	1101976,30	3282001,98
111	1101552,24	3282309,17
112	1101139,15	3282630,98
113	1100737,55	3282967,01
114	1100347,92	3283316,85
115	1099970,74	3283680,08
116	1099606,48	3284056,24
117	1099255,55	3284444,90
118	1098918,41	3284845,56
119	1098595,45	3285257,73
120	1098287,08	3285680,94
121	1097993,67	3286114,65
122	1097715,57	3286558,32
123	1097453,13	3287011,44
124	1097206,66	3287473,44
125	1096976,48	3287943,76
126	1096762,85	3288421,83
127	1096566,02	3288907,05
128	1096386,25	3289398,86
129	1096223,76	3289896,63
130	1096078,74	3290399,76
131	1095951,36	3290907,65
132	1095841,79	3291419,69
133	1095750,16	3291935,23
134	1095676,57	3292453,65
135	1095621,12	3292974,32
136	1095583,88	3293496,61
137	1095564,89	3294019,88
138	1095564,17	3294543,49
139	1095581,73	3295066,81
140	1095617,53	3295589,20
141	1095671,55	3296110,02
142	1095743,71	3296628,63

Обозначение характерных точек границ	Координаты МСК-14, зона 3	
	X	Y
143	1095833,92	3297144,42
144	1095942,08	3297656,73
145	1096068,06	3298164,95
146	1096211,69	3298668,47
147	1096372,81	3299166,67
148	1096551,21	3299658,93
149	1096746,69	3300144,68
150	1096959,00	3300623,31
151	1097187,88	3301094,24
152	1097433,05	3301556,89
153	1097694,23	3302010,69
154	1097971,08	3302455,12
155	1098263,26	3302889,59
156	1098570,44	3303313,61
157	1098892,22	3303726,66
158	1099228,23	3304128,22
159	1099578,03	3304517,81
160	1099941,23	3304894,96
161	1100317,36	3305259,20
162	1100705,97	3305610,10
163	1101106,60	3305947,21
164	1101518,74	3306270,14
165	1101941,90	3306578,49
166	1102375,56	3306871,89
167	1102819,20	3307149,97
168	1103272,27	3307412,40
169	1103734,21	3307658,86
170	1104204,49	3307889,05
171	1104682,50	3308102,68
172	1105167,69	3308299,51
173	1105659,44	3308479,27
174	1106157,17	3308641,78
175	1106660,26	3308786,81
176	1107168,11	3308914,20
177	1107680,10	3309023,79
178	1108195,60	3309115,45
179	1108713,97	3309189,06
180	1109234,60	3309244,53

10.3. Перечень кадастровых кварталов, в границах территории которых полностью или частично расположена шестая подзона приаэродромной территории аэродрома гражданской авиации Нюрба, приведен в таблице 7.3.

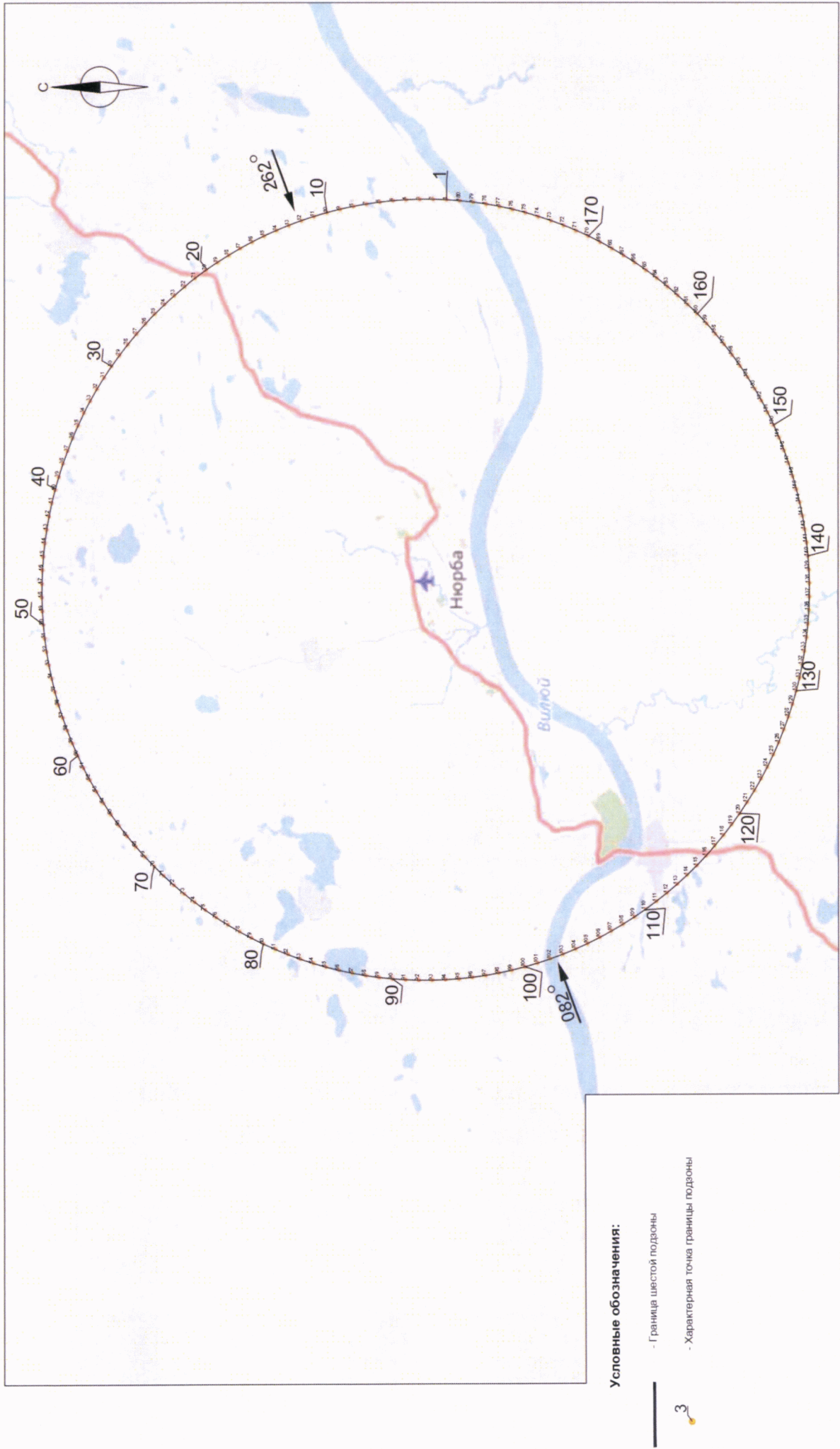
Таблица 7.3

№ строки	Номера кадастровых кварталов				
	1	2	3	4	5
1	14:21:030001	14:21:030002	14:21:030003	14:21:070001	14:21:070002
2	14:21:110001	14:21:110002	14:21:110003	14:21:110004	14:21:120001
3	14:21:120003	14:21:130001	14:21:130002	14:21:130003	14:21:140001
4	14:21:140003	14:21:180001	14:21:180003	14:21:070003	14:21:120002
5	14:21:140002	–	–	–	–

10.4. Муниципальные образования, в границах территории которых полностью или частично расположена шестая подзона приаэродромной территории аэродрома гражданской авиации Нюрба: город Нюрба, Нюрбинский район.

10.5. Графическое изображение границ шестой подзоны приаэродромной территории аэродрома гражданской авиации Нюрба приведено на схеме 7.

Схема 7



11. Описание границ седьмой подзоны:

11.1. Седьмая подзона приаэродромной территории аэродрома гражданской авиации Нюрба определена из условий воздействия авиационного шума и включает территорию, ограниченную контуром эквивалентного уровня звука для дневного времени суток.

11.2. Перечень координат характерных точек границ седьмой подзоны приаэродромной территории аэродрома гражданской авиации Нюрба приведен в таблице 8.1.

Таблица 8.1

Обозначение характерных точек границ	Координаты МСК-14, зона 3	
	X	Y
1	1109944,38	3294408,63
2	1109584,05	3293495,67
3	1109568,20	3293337,25
4	1109591,38	3293172,09
5	1109557,05	3293012,43
6	1109130,62	3291463,37
7	1108694,54	3290025,94
8	1108690,60	3289933,70
9	1108718,61	3289856,58
10	1108773,99	3289796,05
11	1108848,33	3289761,33
12	1108992,96	3289777,71
13	1109052,03	3289821,83
14	1109097,04	3289891,09
15	1110224,95	3292797,26
16	1110295,00	3292941,05
17	1110415,49	3293072,11
18	1110492,39	3293206,79
19	1110752,79	3294134,46
20	1111113,19	3295047,15
21	1111129,05	3295205,36
22	1111106,80	3295369,03
23	1111131,51	3295484,55
24	1112010,13	3298510,09
25	1111998,30	3298658,98

Обозначение характерных точек границ	Координаты МСК-14, зона 3	
	X	Y
26	1111896,28	3298762,59
27	1111808,49	3298782,58
28	1111727,98	3298767,21
29	1111653,80	3298716,48
30	1111606,28	3298642,12
31	1110497,20	3295795,31
32	1110404,63	3295602,90
33	1110282,13	3295470,97
34	1110206,09	3295339,01

11.3. Перечень кадастровых кварталов, в границах территории которых полностью или частично расположена седьмая подзона приаэродромной территории аэродрома гражданской авиации Нюрба, приведен в таблице 8.2.

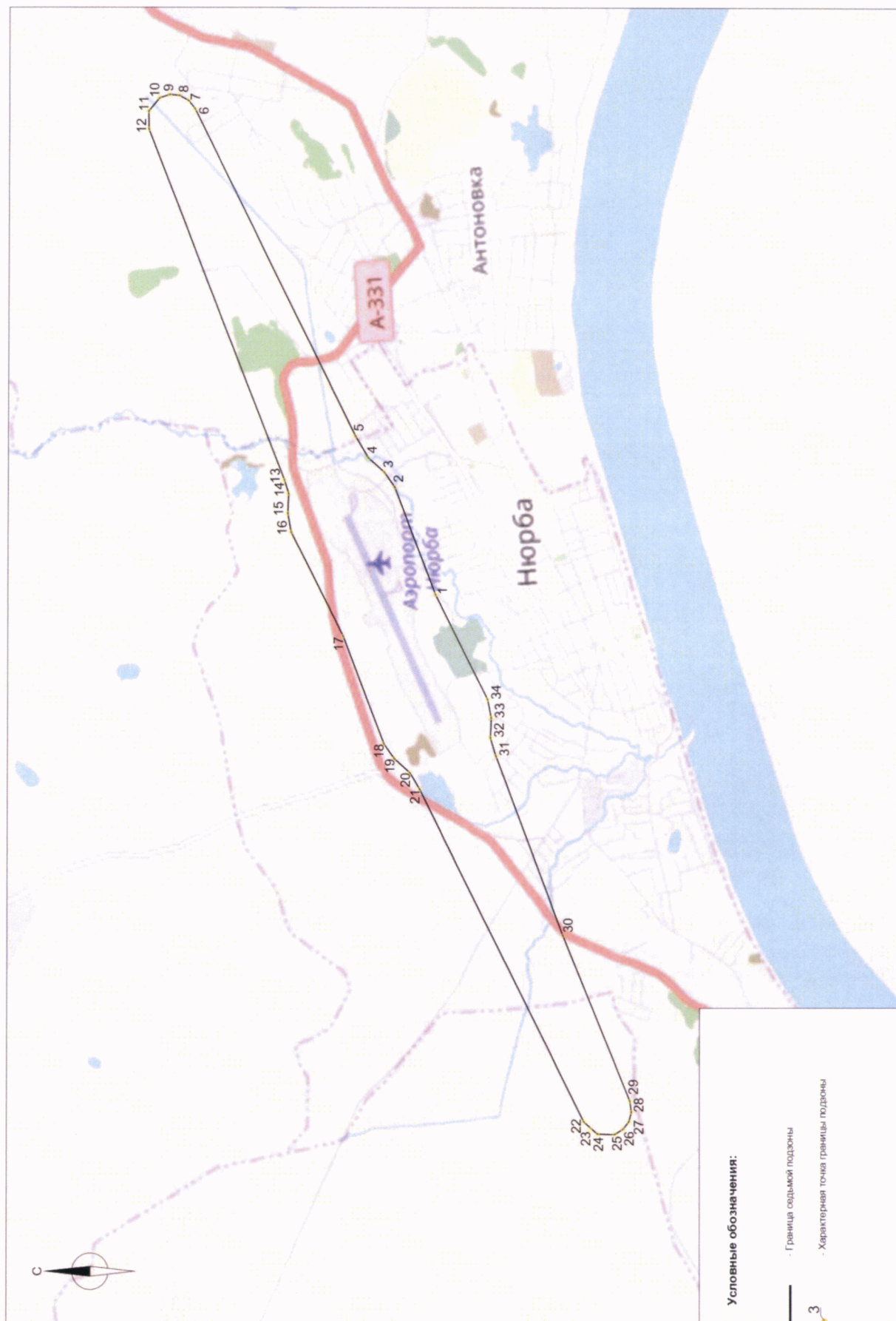
Таблица 8.2

№ строки	Номера кадастровых кварталов				
	1	2	3	4	5
1	14:21:120002	14:21:110001	14:21:110002	14:21:110003	14:21:130002
2	14:21:130001	–	–	–	–

11.4. Муниципальные образования, в границах территории которых полностью или частично расположена седьмая подзона приаэродромной территории аэродрома гражданской авиации Нюрба: город Нюрба, Нюрбинский район.

11.5. Графическое изображение границ седьмой подзоны приаэродромной территории аэродрома гражданской авиации Нюрба приведено на схеме 8.

Схема 8



**III. Перечень ограничений использования земельных
участков и (или) расположенных на них объектов
недвижимости и осуществления экономической и иной деятельности
в границах приаэродромной территории аэродрома
гражданской авиации Нюрба**

12. Приаэродромная территория аэродрома гражданской авиации Нюрба является зоной с особыми условиями использования территорий.

В соответствии с требованиями Воздушного кодекса Российской Федерации и Федерального закона от 1 июля 2017 г. № 135-ФЗ «О внесении изменений в отдельные законодательные акты Российской Федерации в части совершенствования порядка установления и использования приаэродромной территории и санитарно-защитной зоны» (далее – Федеральный закон № 135-ФЗ) на приаэродромной территории аэродрома гражданской авиации Нюрба установлены ограничения использования объектов недвижимости и осуществления деятельности.

12.1. Первая подзона приаэродромной территории аэродрома гражданской авиации Нюрба:

Перечень ограничений использования объектов недвижимости и осуществления деятельности	Обоснование ограничений
В границах первой подзоны запрещается размещать объекты, не предназначенные для организации и обслуживания воздушного движения и воздушных перевозок, обеспечения взлета, посадки, руления и стоянки воздушных судов.	1. Подпункт 1 пункта 3 статьи 47 Воздушного кодекса Российской Федерации. 2. Подпункт 1 пункта 3 статьи 1 Федерального закона № 135-ФЗ. 3. Подпункт «а» пункта 1(1) Положения.

12.2. Вторая подзона приаэродромной территории аэродрома гражданской авиации Нюрба:

Перечень ограничений использования объектов недвижимости и осуществления деятельности	Обоснование ограничений
В границах второй подзоны запрещается размещать объекты, не предназначенные для обслуживания пассажиров и обработки багажа, грузов и почты, обслуживания воздушных судов, хранения авиационного топлива и заправки воздушных судов, обеспечения энергоснабжения, а также объекты, не относящиеся к инфраструктуре аэропорта.	1. Подпункт 2 пункта 3 статьи 47 Воздушного кодекса Российской Федерации. 2. Подпункт 2 пункта 3 статьи 1 Федерального закона № 135-ФЗ. 3. Подпункт «а» пункта 1(1) Положения.

12.3. Третья подзона приаэродромной территории аэродрома гражданской авиации Нюрба:

Перечень ограничений использования объектов недвижимости и осуществления деятельности	Обоснование ограничений
1. В границах третьей подзоны запрещается размещать объекты, высота которых превышает ограничения, приведенные в пункте 2 настоящей таблицы. 2. Строительство и реконструкция зданий, сооружений в границах третьей подзоны разрешается только после определения максимально допустимой высоты здания, сооружения в зависимости от местоположения путем проведения соответствующих расчетов в соответствии с требованиями ФАП-262 с учетом следующих абсолютных высот ограничения объектов в Балтийской системе высот 1977 года ⁵ : Сектор 1 267,16 м	1. Подпункт 3 пункта 3 статьи 47 Воздушного кодекса Российской Федерации. 2. Подпункт 3 пункта 3 статьи 1 Федерального закона № 135-ФЗ. 3. Подпункт «б» пункта 1(1) Положения.

⁵ Постановление Правительства Российской Федерации от 24 ноября 2016 г. № 1240 «Об установлении государственных систем координат, государственной системы высот и государственной гравиметрической системы» (далее – постановление Правительства № 1240).

Перечень ограничений использования объектов недвижимости и осуществления деятельности	Обоснование ограничений
Сектор 2.1	167,16 м – 187,16 м
Сектор 2.2	187,16 м – 207,16 м
Сектор 2.3	207,16 м – 227,16 м
Сектор 2.4	227,16 м – 247,16 м
Сектор 3	167,16 м
Сектор 4	117,16 м – 167,16 м
Сектор 5.1	117,3 м – 125,3 м
Сектор 5.2	125,3 м – 133,3 м
Сектор 5.3	133,3 м – 141,3 м
Сектор 5.4	141,3 м – 149,3 м
Сектор 5.5	149,3 м – 157,3 м
Сектор 5.6	157,3 м – 165,3 м
Сектор 5.7	165,3 м – 173,3 м
Сектор 5.8	173,3 м – 181,3 м
Сектор 5.9	181,3 м – 189,3 м
Сектор 5.10	189,3 м – 197,3 м
Сектор 5.11	197,3 м – 205,3 м
Сектор 5.12	205,3 м – 213,3 м
Сектор 5.13	213,3 м – 221,3 м
Сектор 5.14	221,3 м – 229,3 м
Сектор 5.15	229,3 м – 237,3 м
Сектор 5.16	237,3 м – 245,3 м
Сектор 5.17	245,3 м – 253,3 м
Сектор 5.18	253,3 м – 261,3 м
Сектор 5.19	261,3 м – 268,18 м
Сектор 5.20	117,12 м – 125,12 м
Сектор 5.21	125,12 м – 133,12 м
Сектор 5.22	133,12 м – 141,12 м
Сектор 5.23	141,12 м – 149,12 м
Сектор 5.24	149,12 м – 157,12 м
Сектор 5.25	157,12 м – 165,12 м
Сектор 5.26	165,12 м – 173,12 м
Сектор 5.27	173,12 м – 181,12 м
Сектор 5.28	181,12 м – 189,12 м
Сектор 5.29	189,12 м – 197,12 м
Сектор 5.30	197,12 м – 205,12 м

Перечень ограничений использования объектов недвижимости и осуществления деятельности	Обоснование ограничений
Сектор 5.31	205,12 м – 213,12 м
Сектор 5.32	213,12 м – 221,12 м
Сектор 5.33	221,12 м – 229,12 м
Сектор 5.34	229,12 м – 237,12 м
Сектор 5.35	237,12 м – 245,12 м
Сектор 5.36	245,12 м – 253,12 м
Сектор 5.37	253,12 м – 261,12 м
Сектор 5.38	261,12 м – 268,18 м
Сектор 6.1	117,3 м – 127,3 м
Сектор 6.2	127,3 м – 137,3 м
Сектор 6.3	137,3 м – 147,3 м
Сектор 6.4	147,3 м – 157,3 м
Сектор 6.5	157,3 м – 167,3 м
Сектор 6.6	167,3 м – 177,3 м
Сектор 6.7	177,3 м – 189,8 м
Сектор 6.8	189,8 м – 202,3 м
Сектор 6.9	202,3 м – 214,8 м
Сектор 6.10	214,8 м – 227,3 м
Сектор 6.11	227,3 м – 239,8 м
Сектор 6.12	239,8 м – 252,3 м
Сектор 6.13	252,3 м – 264,8 м
Сектор 6.14	264,8 м – 268,18 м
Сектор 6.15	268,18 м
Сектор 6.1.1	117,3 м – 127,3 м
Сектор 6.2.1	127,3 м – 137,3 м
Сектор 6.3.1	137,3 м – 147,3 м
Сектор 6.4.1	147,3 м – 157,3 м
Сектор 6.5.1	157,3 м – 167,3 м
Сектор 6.6.1	167,3 м – 177,3 м
Сектор 6.7.1	177,3 м – 189,8 м
Сектор 6.8.1	189,8 м – 202,3 м
Сектор 6.9.1	202,3 м – 214,8 м
Сектор 6.10.1	214,8 м – 227,3 м
Сектор 6.11.1	227,3 м – 239,8 м
Сектор 6.12.1	239,8 м – 252,3 м

Перечень ограничений использования объектов недвижимости и осуществления деятельности	Обоснование ограничений
Сектор 6.13.1	252,3 м – 264,8 м
Сектор 6.14.1	264,8 м – 268,18 м
Сектор 6.16	117,12 м – 127,12 м
Сектор 6.17	127,12 м – 137,12 м
Сектор 6.18	137,12 м – 147,12 м
Сектор 6.19	147,12 м – 157,12 м
Сектор 6.20	157,12 м – 167,12 м
Сектор 6.21	167,12 м – 177,12 м
Сектор 6.22	177,12 м – 189,62 м
Сектор 6.23	189,62 м – 202,12 м
Сектор 6.24	202,12 м – 214,62 м
Сектор 6.25	214,62 м – 227,12 м
Сектор 6.26	227,12 м – 239,62 м
Сектор 6.27	239,62 м – 252,12 м
Сектор 6.28	252,12 м – 264,62 м
Сектор 6.29	264,62 м – 268,18 м
Сектор 6.30	268,18 м
Сектор 6.16.1	117,12 м – 127,12 м
Сектор 6.17.1	127,12 м – 137,12 м
Сектор 6.18.1	137,12 м – 147,12 м
Сектор 6.19.1	147,12 м – 157,12 м
Сектор 6.20.1	157,12 м – 167,12 м
Сектор 6.21.1	167,12 м – 177,12 м
Сектор 6.22.1	177,12 м – 189,62 м
Сектор 6.23.1	189,62 м – 202,12 м
Сектор 6.24.1	202,12 м – 214,62 м
Сектор 6.25.1	214,62 м – 227,12 м
Сектор 6.26.1	227,12 м – 239,62 м
Сектор 6.27.1	239,62 м – 252,12 м
Сектор 6.28.1	252,12 м – 264,62 м
Сектор 6.29.1	264,62 м – 268,18 м

12.4. Четвертая подзона приаэродромной территории аэродрома гражданской авиации Нюрба, в соответствии с постановлением Правительства № 1240 абсолютная высота ограничения объектов устанавливается в Балтийской системе высот 1977 года:

Перечень ограничений использования объектов недвижимости и осуществления деятельности	Обоснование ограничений																																																						
<p>1. В границах четвертой подзоны запрещается размещать объекты, создающие помехи в работе наземных средств и систем обслуживания воздушного движения, навигации, посадки и связи, предназначенных для организации воздушного движения и расположенных вне первой подзоны.</p> <p>2. В пределах четвертой подзоны запрещается без согласования с оператором аэродрома размещение объектов, превышающих следующие высотные ограничения (абсолютная высота):</p> <table data-bbox="156 913 774 2063"> <tr><td>Сектор 1.1</td><td>116,60 м</td></tr> <tr><td>Сектор 1.2</td><td>122,26 м – 125,30 м</td></tr> <tr><td>Сектор 1.3</td><td>125,30 м – 134,00 м</td></tr> <tr><td>Сектор 1.4</td><td>134,00 м – 142,70 м</td></tr> <tr><td>Сектор 1.5</td><td>142,70 м – 151,40 м</td></tr> <tr><td>Сектор 1.6</td><td>151,40 м – 160,40 м</td></tr> <tr><td>Сектор 1.7</td><td>160,40 м – 168,80 м</td></tr> <tr><td>Сектор 2.1</td><td>113,00 м</td></tr> <tr><td>Сектор 2.2</td><td>118,20 м – 121,70 м</td></tr> <tr><td>Сектор 2.3</td><td>121,70 м – 130,40 м</td></tr> <tr><td>Сектор 2.4</td><td>114,00 м</td></tr> <tr><td>Сектор 2.5</td><td>139,10 м – 147,80 м</td></tr> <tr><td>Сектор 3.1</td><td>114,00 м</td></tr> <tr><td>Сектор 3.2</td><td>119,20 м – 122,70 м</td></tr> <tr><td>Сектор 3.3</td><td>122,70 м – 131,40 м</td></tr> <tr><td>Сектор 3.4</td><td>131,40 м – 140,10 м</td></tr> <tr><td>Сектор 3.5</td><td>140,10 м – 148,80 м</td></tr> <tr><td>Сектор 4.1</td><td>–</td></tr> <tr><td>Сектор 4.2</td><td>117,79 м</td></tr> <tr><td>Сектор 4.3</td><td>136,86 м – 161,51 м</td></tr> <tr><td>Сектор 4.4</td><td>161,51 м – 205,26 м</td></tr> <tr><td>Сектор 5.1</td><td>–</td></tr> <tr><td>Сектор 5.2</td><td>116,56 м</td></tr> <tr><td>Сектор 5.3</td><td>126,18 м – 160,31 м</td></tr> <tr><td>Сектор 5.4</td><td>160,31 м – 204,06 м</td></tr> <tr><td>Сектор 6.1</td><td>–</td></tr> <tr><td>Сектор 6.2</td><td>128,36 м</td></tr> </table>	Сектор 1.1	116,60 м	Сектор 1.2	122,26 м – 125,30 м	Сектор 1.3	125,30 м – 134,00 м	Сектор 1.4	134,00 м – 142,70 м	Сектор 1.5	142,70 м – 151,40 м	Сектор 1.6	151,40 м – 160,40 м	Сектор 1.7	160,40 м – 168,80 м	Сектор 2.1	113,00 м	Сектор 2.2	118,20 м – 121,70 м	Сектор 2.3	121,70 м – 130,40 м	Сектор 2.4	114,00 м	Сектор 2.5	139,10 м – 147,80 м	Сектор 3.1	114,00 м	Сектор 3.2	119,20 м – 122,70 м	Сектор 3.3	122,70 м – 131,40 м	Сектор 3.4	131,40 м – 140,10 м	Сектор 3.5	140,10 м – 148,80 м	Сектор 4.1	–	Сектор 4.2	117,79 м	Сектор 4.3	136,86 м – 161,51 м	Сектор 4.4	161,51 м – 205,26 м	Сектор 5.1	–	Сектор 5.2	116,56 м	Сектор 5.3	126,18 м – 160,31 м	Сектор 5.4	160,31 м – 204,06 м	Сектор 6.1	–	Сектор 6.2	128,36 м	<p>1. Подпункт 4 пункта 3 статьи 47 Воздушного кодекса Российской Федерации.</p> <p>2. Подпункт 4 пункта 3 статьи 1 Федерального закона № 135-ФЗ.</p> <p>3. Подпункт «в» пункта 1(1) Положения.</p>
Сектор 1.1	116,60 м																																																						
Сектор 1.2	122,26 м – 125,30 м																																																						
Сектор 1.3	125,30 м – 134,00 м																																																						
Сектор 1.4	134,00 м – 142,70 м																																																						
Сектор 1.5	142,70 м – 151,40 м																																																						
Сектор 1.6	151,40 м – 160,40 м																																																						
Сектор 1.7	160,40 м – 168,80 м																																																						
Сектор 2.1	113,00 м																																																						
Сектор 2.2	118,20 м – 121,70 м																																																						
Сектор 2.3	121,70 м – 130,40 м																																																						
Сектор 2.4	114,00 м																																																						
Сектор 2.5	139,10 м – 147,80 м																																																						
Сектор 3.1	114,00 м																																																						
Сектор 3.2	119,20 м – 122,70 м																																																						
Сектор 3.3	122,70 м – 131,40 м																																																						
Сектор 3.4	131,40 м – 140,10 м																																																						
Сектор 3.5	140,10 м – 148,80 м																																																						
Сектор 4.1	–																																																						
Сектор 4.2	117,79 м																																																						
Сектор 4.3	136,86 м – 161,51 м																																																						
Сектор 4.4	161,51 м – 205,26 м																																																						
Сектор 5.1	–																																																						
Сектор 5.2	116,56 м																																																						
Сектор 5.3	126,18 м – 160,31 м																																																						
Сектор 5.4	160,31 м – 204,06 м																																																						
Сектор 6.1	–																																																						
Сектор 6.2	128,36 м																																																						

Перечень ограничений использования объектов недвижимости и осуществления деятельности		Обоснование ограничений
Сектор 6.3	128,36 м – 132,72 м	
Сектор 6.4	132,72 м – 137,08 м	
Сектор 6.5	137,08 м – 141,44 м	
Сектор 6.6	141,44 м – 145,80 м	
Сектор 6.7	145,80 м – 150,16 м	
Сектор 6.8	150,16 м – 154,52 м	
Сектор 6.9	154,52 м – 158,88 м	
Сектор 6.10	158,88 м – 163,24 м	
Сектор 6.11	163,24 м – 167,60 м	
Сектор 6.12	167,60 м – 171,96 м	
Сектор 6.13	171,96 м – 176,32 м	
Сектор 6.14	176,32 м – 180,68 м	
Сектор 6.15	180,68 м – 185,28 м	
Сектор 6.16	185,28 м – 189,64 м	
Сектор 6.17	189,61 м – 194,00 м	
Сектор 6.18	194,00 м – 198,36 м	
Сектор 6.19	198,36 м – 202,72 м	
Сектор 6.20	202,72 м – 207,08 м	
Сектор 6.21	207,08 м – 211,44 м	
Сектор 6.22	211,44 м – 215,08 м	
Сектор 6.23	215,08 м – 220,16 м	
Сектор 6.24	220,16 м – 224,52 м	
Сектор 6.25	224,52 м – 228,88 м	
Сектор 6.27	228,88 м – 233,24 м	
Сектор 6.26	233,24 м – 237,60 м	
Сектор 6.28	237,60 м – 241,96 м	
Сектор 6.29	241,96 м – 246,32 м	
Сектор 6.30	246,32 м – 250,68 м	
Сектор 6.31	250,68 м – 255,04 м	

12.5. Пятая подзона приаэродромной территории аэродрома гражданской авиации Нюрба:

Перечень ограничений использования объектов недвижимости и осуществления деятельности	Обоснование ограничений
1. В границах пятой подзоны запрещается размещать опасные производственные объекты ⁶ , функционирование которых может	1. Подпункт 5 пункта 3 статьи 47 Воздушного кодекса Российской Федерации.

⁶ Пункт 1 статьи 2 Федерального закона от 21 июля 1997 г. № 116-ФЗ «О промышленной безопасности опасных производственных объектов» (далее – Федеральный закон № 116-ФЗ).

Перечень ограничений использования объектов недвижимости и осуществления деятельности	Обоснование ограничений
<p>повлиять на безопасность полетов воздушных судов.</p> <p>2. В границах пятой подзоны допускается эксплуатация, строительство, реконструкция, капитальный ремонт, техническое перевооружение, консервация (далее – размещение) опасных производственных объектов при их соответствии установленным в пункте 3 настоящей таблицы ограничениям.</p> <p>3. Максимальные радиусы зон поражения при происшествиях техногенного характера на опасных производственных объектах, находящихся в пятой подзоне приаэродромной территории, в которых размещение таких объектов возможно, не должны достигать: по вертикали – высоты пролета воздушных судов (высота поверхности ограничения препятствий в третьей подзоне приаэродромной территории); по горизонтали – внешних границ первой и второй подзон приаэродромной территории аэродрома.</p> <p>4. При невозможности соблюдения ограничений, предусмотренных пунктом 3 настоящей таблицы, размещение опасных производственных объектов должно выполняться на основании специальных технических условий, разработанных для конкретного объекта капитального строительства в соответствии с положениями приказа Минстроя России от 30 ноября 2020 г. № 734/пр «Об утверждении Порядка разработки и согласования специальных технических условий для разработки проектной документации на объект капитального строительства» (зарегистрирован Министерством юстиции Российской Федерации 18 декабря 2020 г., регистрационный № 61581) с изменениями,</p>	<p>2. Подпункт 5 пункта 3 статьи 1 Федерального закона № 135-ФЗ.</p> <p>3. Подпункт «г» пункта 1(1) Положения.</p> <p>4. Пункт 4 статьи 3 Федерального закона № 116-ФЗ.</p>

Перечень ограничений использования объектов недвижимости и осуществления деятельности	Обоснование ограничений
внесенными приказом Минстроя России от 22 октября 2021 г. № 774/пр (зарегистрирован Министерством юстиции Российской Федерации 29 ноября 2021 г., регистрационный № 66058) (далее – Приказ № 734) ⁷ .	

12.6. Шестая подзона приаэродромной территории аэродрома гражданской авиации Нюрба:

Перечень ограничений использования объектов недвижимости и осуществления деятельности	Обоснование ограничений
В границах шестой подзоны запрещается размещать объекты, способствующие привлечению и массовому скоплению птиц.	<ol style="list-style-type: none"> 1. Подпункт 6 пункта 3 статьи 47 Воздушного кодекса Российской Федерации. 2. Подпункт 6 пункта 3 статьи 1 Федерального закона № 135-ФЗ. 3. Подпункт «д» пункта 1(1) Положения.

12.7. Седьмая подзона приаэродромной территории аэродрома гражданской авиации Нюрба:

Перечень ограничений использования объектов недвижимости и осуществления деятельности	Обоснование ограничений
<p>В границах седьмой подзоны ввиду превышения уровня шумового воздействия устанавливается запрет на размещение следующих нормируемых объектов строительства:</p> <p>а) палаты больниц и санаториев, операционные больницы;</p> <p>б) кабинеты врачей поликлиник, амбулаторий, диспансеров, больниц, санаториев;</p> <p>в) классные помещения, учебные кабинеты, учительские комнаты,</p>	<ol style="list-style-type: none"> 1. Подпункт 7 пункта 3 статьи 47 Воздушного кодекса Российской Федерации. 2. Подпункт 7 пункта 3 статьи 1 Федерального закона № 135-ФЗ. 3. Подпункт «е» пункта 1(1) Положения. 4. Пункт 4 статьи 1, пункт 7 статьи 30 Градостроительного кодекса Российской Федерации.

⁷ В соответствии с пунктом 2 Приказа № 734 данный акт действует до 1 сентября 2026 г.

Перечень ограничений использования объектов недвижимости и осуществления деятельности	Обоснование ограничений
<p>аудитории образовательных организаций, конференц-залы, читальные залы библиотек;</p> <p>г) музыкальные классы;</p> <p>д) жилые комнаты квартир, домов стационарных организаций социального обслуживания, организации для детей-сирот и детей, оставшихся без попечения родителей, спальные помещения в школах-интернатах, дошкольных образовательных организациях, домов отдыха, пансионатов;</p> <p>е) жилые комнаты общежитий и номера гостиниц;</p> <p>ж) территории, непосредственно прилегающие к зданиям больниц и санаториев;</p> <p>з) территории, непосредственно прилегающие к зданиям жилых домов, домов отдыха, пансионатов, домов-интернатов для престарелых и инвалидов, дошкольных образовательных организаций и других образовательных организаций;</p> <p>и) территории, непосредственно прилегающие к зданиям гостиниц и общежитий;</p> <p>к) площадки отдыха, функционально выделенные на территории микрорайонов и групп жилых домов, домов отдыха, пансионатов, стационарных организаций социального обслуживания, организаций для детей-сирот и детей, оставшихся без попечения родителей, площадки дошкольных образовательных организаций и других образовательных организаций.</p>	<p>5. Пункт 1 статьи 23 Федерального закона от 30 марта 1999 г. № 52-ФЗ «О санитарно-эпидемиологическом благополучии населения».</p> <p>6. Санитарные правила и нормы СанПиН 1.2.3685-21 «Гигиенические нормативы и требования к обеспечению безопасности и (или) безвредности для человека факторов среды обитания», утвержденные постановлением № 2.</p>