



**МИНИСТЕРСТВО ТРАНСПОРТА РОССИЙСКОЙ ФЕДЕРАЦИИ**  
**ФЕДЕРАЛЬНОЕ АГЕНТСТВО ВОЗДУШНОГО ТРАНСПОРТА**  
**(РОСАВИАЦИЯ)**

*20 июля 2023г.*

МИНИСТЕРСТВО ТРАНСПОРТА РОССИЙСКОЙ ФЕДЕРАЦИИ

**ПРИКАЗ**

ЗАРЕГИСТРИРОВАНО

Москва

№ 547-П

Регистрационный № 74826

от "17" июля 2023г.

**Об установлении приаэродромной территории аэродрома  
гражданской авиации Оленек**

В соответствии со статьей 47 Воздушного кодекса Российской Федерации, подпунктом «в» пункта 2 Положения о приаэродромной территории, утвержденного постановлением Правительства Российской Федерации от 2 декабря 2017 г. № 1460, п р и к а з ы в а ю:

1. Установить приаэродромную территорию аэродрома гражданской авиации Оленек согласно приложению к настоящему приказу.
2. Настоящий приказ действует в течение срока, указанного в пункте 4 постановления Правительства Российской Федерации от 2 декабря 2017 г. № 1460 «Об утверждении Положения о приаэродромной территории и Правил разрешения разногласий, возникающих между высшими исполнительными органами государственной власти субъектов Российской Федерации, уполномоченными Правительством Российской Федерации федеральными органами исполнительной власти и Федеральной службой по надзору в сфере защиты прав потребителей и благополучия человека при согласовании проекта акта об установлении приаэродромной территории и при определении границ седьмой подзоны приаэродромной территории».

Руководитель

А.В. Нерадько

**Приаэродромная территория  
аэродрома гражданской авиации Оленек**

**I. Общие положения**

1. Граница приаэродромной территории аэродрома гражданской авиации Оленек установлена путем наложения границ семи подзон.

2. В подзонах приаэродромной территории аэродрома гражданской авиации Оленек устанавливаются следующие ограничения использования земельных участков и (или) расположенных на них объектов недвижимости и осуществления экономической и иной деятельности (далее – ограничения использования объектов недвижимости и осуществления деятельности)<sup>1</sup>:

первая подзона, в которой запрещается размещать объекты, не предназначенные для организации и обслуживания воздушного движения и воздушных перевозок, обеспечения взлета, посадки, руления и стоянки воздушных судов;

вторая подзона, в которой запрещается размещать объекты, не предназначенные для обслуживания пассажиров и обработки багажа, грузов и почты, обслуживания воздушных судов, хранения авиационного топлива и заправки воздушных судов, обеспечения энергоснабжения, а также объекты, не относящиеся к инфраструктуре аэропорта;

третья подзона, в которой запрещается размещать объекты, высота которых превышает ограничения, установленные уполномоченным Правительством Российской Федерации федеральным органом исполнительной власти при установлении соответствующей приаэродромной территории;

---

<sup>1</sup> Статья 47 Воздушного кодекса Российской Федерации; пункт 1(1) Положения о приаэродромной территории, утвержденного постановлением Правительства Российской Федерации от 2 декабря 2017 г. № 1460 (далее соответственно – постановление № 1460, Положение), в соответствии с пунктом 4 постановления № 1460 данный акт действует до 1 сентября 2029 г.

четвертая подзона, в которой запрещается размещать объекты, создающие помехи в работе наземных объектов средств и систем обслуживания воздушного движения, навигации, посадки и связи, предназначенных для организации воздушного движения и расположенных вне первой подзоны;

пятая подзона, в которой запрещается размещать опасные производственные объекты, функционирование которых может повлиять на безопасность полетов воздушных судов;

шестая подзона, в которой запрещается размещать объекты, способствующие привлечению и массовому скоплению птиц;

седьмая подзона, в которой в целях предотвращения негативного физического воздействия устанавливается перечень ограничений использования земельных участков, определенный в соответствии с земельным законодательством с учетом положений Воздушного кодекса Российской Федерации. При этом под указанным негативным физическим воздействием понимается несоответствие эквивалентного уровня звука, возникающего в связи с полетами воздушных судов, санитарно-эпидемиологическим требованиям<sup>2</sup>.

### 3. Настоящее приложение включает<sup>3</sup>:

---

<sup>2</sup> Постановление Главного государственного санитарного врача Российской Федерации от 28 января 2021 г. № 2 «Об утверждении санитарных правил и норм СанПиН 1.2.3685-21 «Гигиенические нормативы и требования к обеспечению безопасности и (или) безвредности для человека факторов среды обитания» (зарегистрировано Министерством юстиции Российской Федерации 29 января 2021 г., регистрационный № 62296) с изменениями, внесенными постановлением Главного государственного санитарного врача Российской Федерации от 30 декабря 2022 г. № 24 (зарегистрировано Министерством юстиции Российской Федерации 9 марта 2023 г., регистрационный № 72558) (далее – постановление № 2), в соответствии с пунктом 3 постановления № 2 данный акт действует до 1 марта 2027 г.; постановление Главного государственного санитарного врача Российской Федерации от 28 января 2021 г. № 3 «Об утверждении санитарных правил и норм СанПиН 2.1.3684-21 «Санитарно-эпидемиологические требования к содержанию территорий городских и сельских поселений, к водным объектам, питьевой воде и питьевому водоснабжению, атмосферному воздуху, почвам, жилым помещениям, эксплуатации производственных, общественных помещений, организации и проведению санитарно-противоэпидемических (профилактических) мероприятий» (зарегистрировано Министерством юстиции Российской Федерации 29 января 2021 г., регистрационный № 62297) с изменениями, внесенными постановлениями Главного государственного санитарного врача Российской Федерации от 26 июня 2021 г. № 16 (зарегистрировано Министерством юстиции Российской Федерации 7 июля 2021 г., регистрационный № 64146), от 14 декабря 2021 г. № 37 (зарегистрировано Министерством юстиции Российской Федерации 30 декабря 2021 г., регистрационный № 66692), от 14 февраля 2022 г. № 6 (зарегистрировано Министерством юстиции Российской Федерации 17 февраля 2022 г., регистрационный № 67331) (далее – постановление № 3), в соответствии с пунктом 3 постановления № 3 данный акт действует до 1 марта 2027 г.

<sup>3</sup> Статья 47 Воздушного кодекса Российской Федерации, пункт 3 Положения.

текстовое и графическое описания местоположения границ приаэродромной территории и выделенных на ней семи подзон и зон (секторов) внутри указанных подзон;

перечень координат характерных точек границ в системе координат, используемой для ведения Единого государственного реестра недвижимости (далее – перечень координат характерных точек границ);

перечень ограничений использования объектов недвижимости и осуществления деятельности в соответствии с Воздушным кодексом Российской Федерации.

## **II. Описание границ приаэродромной территории аэродрома гражданской авиации Оленек**

4. Описание границ приаэродромной территории аэродрома гражданской авиации Оленек в соответствии с подпунктом «а» пункта 3 Положения включает перечень координат характерных точек границ.

4.1. Граница приаэродромной территории аэродрома гражданской авиации Оленек установлена по границе наиболее удалённых от контрольной точки аэродрома (далее – КТА) внешних границ подзон.

4.2. Перечень координат характерных точек границ приаэродромной территории аэродрома гражданской авиации Оленек приведен в таблице 1.1.

Таблица 1.1

Обозначение характерных точек границ	Координаты (МСК-14, зона 2)	
	X	Y
1	1722956.49	2323178.93
2	1707967.91	2321299.71
3	1707967.91	2321460.21
4	1706742.72	2321294.21
5	1706078.28	2324215.24
6	1704844.88	2326944.44
7	1703091.98	2329372.85
8	1700890.02	2331402.91
9	1698327.44	2332953.07
10	1695507.34	2333961.64



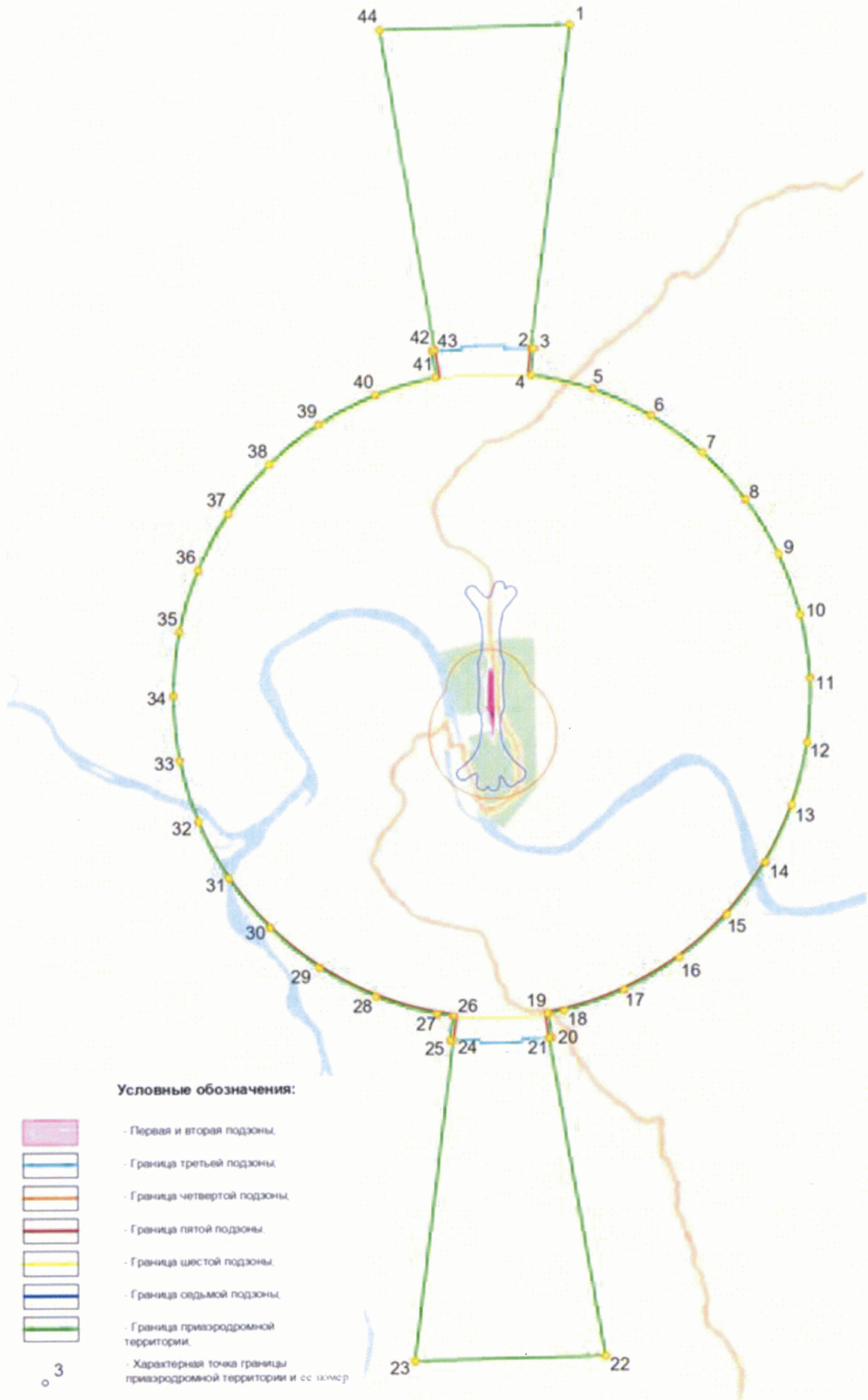
Обозначение характерных точек границ	Координаты (МСК-14, зона 2)	
	X	Y
11	1692547.26	2334417.62
12	1689555.58	2334276.43
13	1686651.60	2333543.69
14	1684001.06	2332278.95
15	1681561.66	2330442.86
16	1679578.64	2328198.39
17	1678081.05	2325604.69
18	1677128.61	2322765.17
19	1676977.67	2322013.06
20	1675860.23	2322207.77
21	1675834.96	2322062.32
22	1660973.62	2324643.68
23	1660761.78	2315679.12
24	1675750.62	2317569.57
25	1675770.51	2317412.10
26	1676874.27	2317551.54
27	1676988.48	2316802.88
28	1677806.47	2313921.74
29	1679180.56	2311260.55
30	1681055.95	2308925.40
31	1683357.88	2307009.38
32	1685994.59	2305588.87
33	1688860.94	2304720.52
34	1691859.13	2304429.02
35	1694822.61	2304724.68
36	1697684.84	2305606.54
37	1700314.82	2307039.46
38	1702607.69	2308966.31
39	1704472.06	2311310.27
40	1705833.59	2313977.91
41	1706627.74	2316804.47
42	1707858.04	2316650.27
43	1707883.30	2316795.72
44	1722744.64	2314214.37

4.3. Кадастровые кварталы, в границах территории которых полностью или частично расположена приаэродромная территория аэродрома гражданской авиации Оленек: 14:24:020001, 14:24:020002, 14:24:030001, 14:24:030002.

4.4. Приаэродромная территория аэродрома гражданской авиации Оленек полностью или частично расположена в границах муниципального образования Республики Саха (Якутия): муниципальный район «Оленекский эвенкийский национальный район».

4.5. Графическое изображение границ приаэродромной территории аэродрома гражданской авиации Оленек приведено на схеме 1.

Схема 1



## 5. Описание границ первой подзоны:

5.1. Первая подзона приаэродромной территории аэродрома гражданской авиации Оленек выделена по внешним границам земельных участков, предоставленных для размещения и эксплуатации зданий, сооружений и оборудования, подлежащих размещению в указанной подзоне, отграничивающим такие земельные участки от земельных участков, предназначенных для иных целей.

5.2 Перечень координат характерных точек границ первой подзоны приаэродромной территории аэродрома гражданской авиации Оленек приведен в таблице 2.1.

Таблица 2.1

Обозначение характерных точек границ	Координаты (МСК-14, зона 2)	
	X	Y
1	1692857.97	2319354.98
2	1692859.93	2319438.01
3	1690860.32	2319485.27
4	1690858.35	2319402.23
5	1691291.93	2319391.98
6	1691291.93	2319318.68
7	1691626.64	2319312.37
8	1691628.33	2319384.03

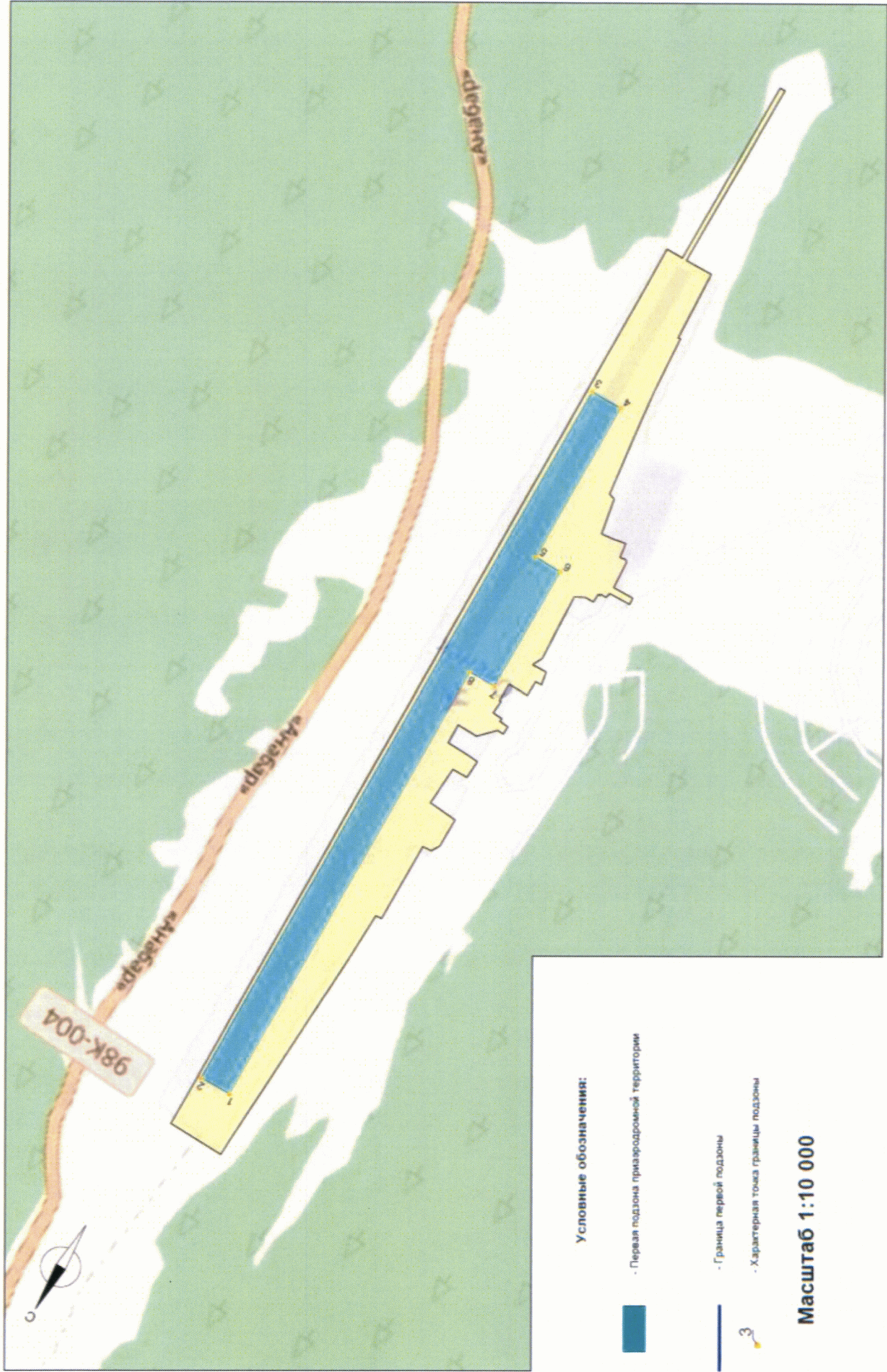
5.3. Муниципальное образование, в границах территории которого полностью или частично расположена первая подзона приаэродромной территории аэродрома гражданской авиации Оленек: муниципальный район «Оленекский эвенкийский национальный район».

5.4. Кадастровый квартал, в границах территории которого полностью или частично расположена первая подзона приаэродромной территории аэродрома гражданской авиации Оленек: 14:24:030001.

5.5. Графическое изображение границ первой подзоны приаэродромной территории аэродрома гражданской авиации Оленек приведено на схеме 2.



Схема 2



## 6. Описание границ второй подзоны:

6.1. Вторая подзона приаэродромной территории аэродрома гражданской авиации Оленек выделена по внешним границам земельных участков, предоставленных для размещения и эксплуатации зданий, сооружений и оборудования, подлежащих размещению в указанной подзоне, отграничивающим такие земельные участки от земельных участков, предназначенных для иных целей.

6.2. Перечень координат характерных точек границ второй подзоны приаэродромной территории аэродрома гражданской авиации Оленек приведен в таблице 3.1.

Таблица 3.1

Обозначение характерных точек границ	Координаты (МСК-14, зона 2)	
	X	Y
1	2319280.84	1692630.69
2	2319295.16	1693001.00
3	2319444.16	1692999.47
4	2319508.86	1690454.48
5	2319463.53	1690453.13
6	2319474.47	1689956.56
7	2319460.53	1689955.33
8	2319451.57	1690452.90
9	2319379.73	1690449.55
10	2319368.73	1690629.67
11	2319362.38	1690628.91
12	2319350.08	1690778.25
13	2319337.86	1690880.25
14	2319312.33	1691059.19
15	2319296.05	1691063.06
16	2319278.09	1691155.19
17	2319248.33	1691151.41
18	2319212.46	1691144.12
19	2319206.92	1691180.45
20	2319201.15	1691181.03
21	2319196.59	1691178.95
22	2319191.71	1691178.53
23	2319186.21	1691183.16
24	2319180.47	1691254.70
25	2319124.71	1691252.93
26	2319124.26	1691270.55

27	2319181.20	1691273.08
28	2319184.99	1691286.45
29	2319199.90	1691286.56
30	2319200.30	1691290.56
31	2319205.72	1691290.33
32	2319206.06	1691312.87
33	2319230.27	1691313.79
34	2319254.79	1691327.40
35	2319249.56	1691408.19
36	2319244.94	1691474.27
37	2319243.70	1691503.41
38	2319255.63	1691526.34
39	2319255.02	1691529.41
40	2319217.18	1691527.11
41	2319210.80	1691561.09
42	2319227.69	1691562.13
43	2319228.17	1691602.34
44	2319281.92	1691602.22
45	2319282.06	1691608.22
46	2319282.11	1691612.40
47	2319281.96	1691650.01
48	2319277.49	1691650.52
49	2319279.62	1691684.90
50	2319253.51	1691686.66
51	2319253.19	1691694.57
52	2319229.11	1691696.19
53	2319230.22	1691718.22
54	2319246.57	1691717.11
55	2319285.69	1691757.98
56	2319340.25	1691757.45
57	2319338.62	1691809.43
58	2319284.92	1691809.94
59	2319249.96	1691811.87
60	2319251.98	1691859.59
61	2319293.30	1691860.88
62	2319296.22	1691913.10
63	2319299.02	1691963.02
64	2319222.21	1691967.33
65	2319221.38	1692042.59
66	2319234.25	1692065.41
67	2319258.44	1692067.48
68	2319253.65	1692277.52
69	2319269.72	1692278.88
70	2319271.75	1692399.90

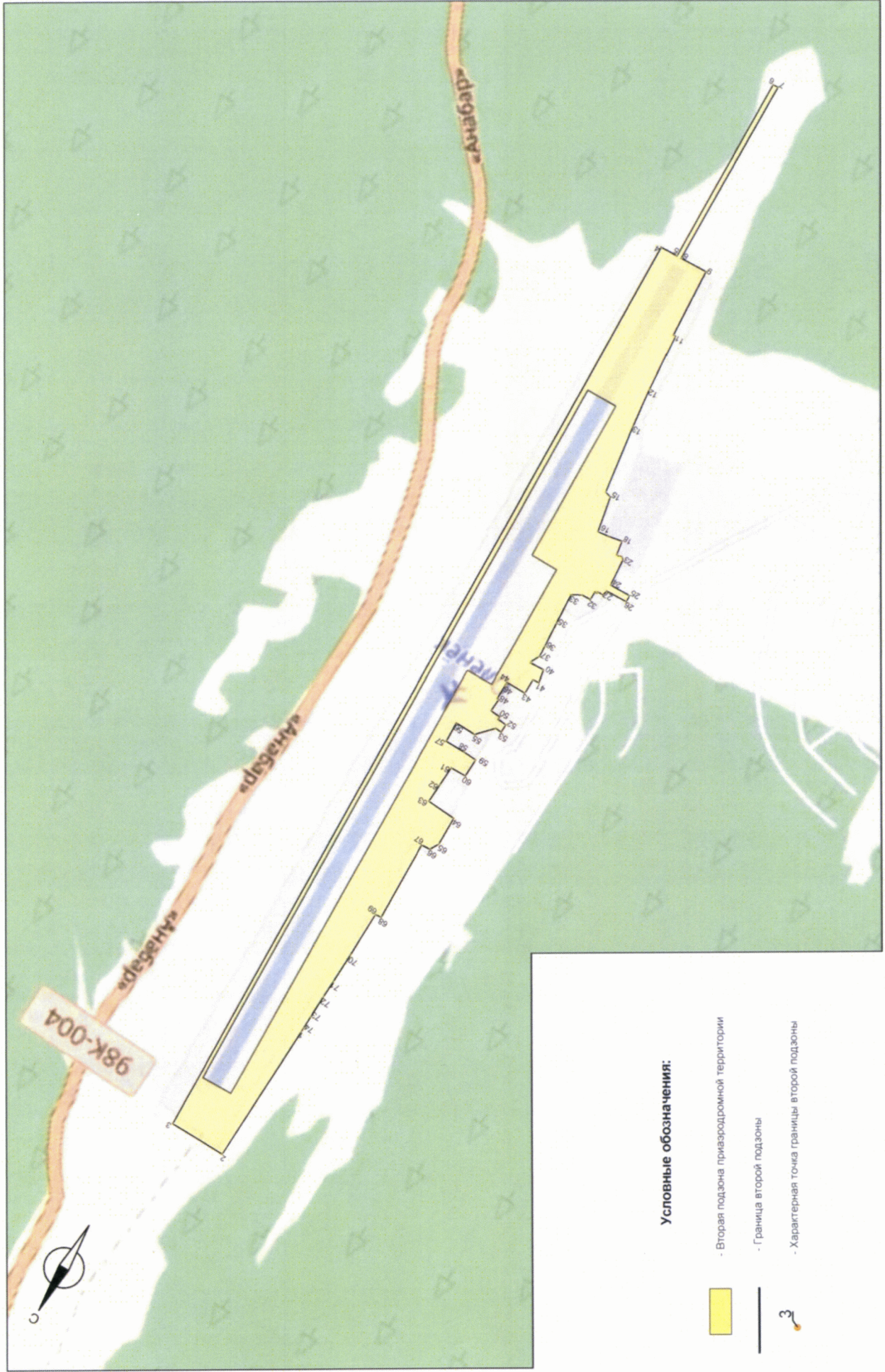
71	2319274.86	1692481.21
72	2319276.86	1692526.87
73	2319279.11	1692585.25
74	2319280.46	1692620.71

6.3. Муниципальное образование, в границах территории которого полностью или частично расположена вторая подзона приаэродромной территории аэродрома гражданской авиации Оленек: муниципальный район «Оленекский эвенкийский национальный район».

6.4. Кадастровый квартал, в границах территории которого полностью или частично расположена вторая подзона приаэродромной территории аэродрома гражданской авиации Оленек: 14:24:030001.

6.5. Графическое изображение границ второй подзоны приаэродромной территории аэродрома гражданской авиации Оленек приведено на схеме 3.





## 7. Описание границ третьей подзоны:

7.1. Третья подзона приаэродромной территории аэродрома гражданской авиации Оленек выделена в границах полос воздушных подходов, установленных в соответствии с Федеральными правилами использования воздушного пространства Российской Федерации, утвержденными постановлением Правительства Российской Федерации от 11 марта 2010 г. № 138 (далее – постановление № 138)<sup>4</sup>, и с учетом ограничительных поверхностей аэродрома в соответствии с Федеральными авиационными правилами «Требования, предъявляемые к аэродромам, предназначенным для взлета, посадки, руления и стоянки гражданских воздушных судов», утвержденными приказом Министерства транспорта Российской Федерации от 25 августа 2015 г. № 262 (зарегистрирован Министерством юстиции Российской Федерации 9 октября 2015 г., регистрационный № 39264), с изменениями, внесенными приказом Министерства транспорта Российской Федерации от 24 ноября 2017 г. № 495 (зарегистрирован Министерством юстиции Российской Федерации 21 декабря 2017 г., регистрационный № 49344) (далее – ФАП-262).

7.2. Перечень координат характерных точек границ третьей подзоны приаэродромной территории аэродрома гражданской авиации Оленек приведен в таблице 4.1.

Таблица 4.1

Обозначение характерных точек границ	Координаты (МСК-14, зона 2)	
	X	Y
1.1	1691655.59	2304430.40
1.2	1695544.46	2304888.79
1.3	1699182.17	2306338.07
1.4	1702320.83	2308679.47
1.5	1704746.55	2311753.44
1.6	1706294.01	2315350.49
1.7	1706399.37	2323114.35
1.8	1704950.09	2326752.06
1.9	1702608.68	2329890.72
1.10	1699534.71	2332316.44
1.11	1695937.66	2333863.90

<sup>4</sup> В соответствии с пунктом 3 постановления № 138 данный акт действует до 1 ноября 2026 г.

Обозначение характерных точек границ	Координаты (МСК-14, зона 2)	
	X	Y
1.12	1692062.67	2334427.64
1.13	1688173.81	2333969.26
1.14	1684536.09	2332519.98
1.15	1681397.43	2330178.57
1.16	1678971.72	2327104.60
1.17	1677424.26	2323507.55
1.18	1677318.90	2315743.70
1.19	1678768.18	2312105.98
1.20	1681109.58	2308967.32
1.21	1684183.55	2306541.61
1.22	1687780.60	2304994.15
1.23	1706638.00	2316862.86
1.24	1706742.72	2321294.21
5.197	1707858.04	2316650.27
5.200	1707891.11	2318049.88
5.201	1707938.36	2320049.32
5.202	1707971.44	2321448.93
5.203	1708081.06	2318045.39
5.204	1708128.31	2320044.84
5.205	1676975.49	2317564.33
5.206	1677080.18	2321994.69
5.207	1675746.83	2317409.11
5.210	1675779.90	2318808.72
5.211	1675827.15	2320808.16
5.212	1675860.23	2322207.77
5.213	1675589.96	2318813.21
5.214	1675637.21	2320812.65
5.215	1691655.59	2304430.40
5.216	1695544.46	2304888.79

7.3. Муниципальное образование, в границах территории которого полностью или частично расположена третья подзона приаэродромной территории аэродрома гражданской авиации Оленек: муниципальный район «Оленекский эвенкийский национальный район».

7.4. Кадастровые кварталы, в границах территорий которых полностью или частично расположена третья подзона приаэродромной территории аэродрома гражданской авиации Оленек: 14:24:020001, 14:24:020002, 14:24:030001, 14:24:030002.

7.5. Графическое изображение границ третьей подзоны и секторов третьей подзоны приаэродромной территории аэродрома гражданской авиации Оленек приведено на схеме 4.





7.6. Перечень координат характерных точек границ секторов третьей подзоны приаэродромной территории аэродрома гражданской авиации Оленек приведен в таблице 4.2.

Таблица 4.2

Обозначение характерных точек границ	Координаты (МСК-14, зона 2)	
	X	Y
Сектор 1 Абсолютная высота (далее – Набс) 381,16 м		
1.1	1691655.59	2304430.40
1.2	1695544.46	2304888.79
1.3	1699182.17	2306338.07
1.4	1702320.83	2308679.47
1.5	1704746.55	2311753.44
1.6	1706294.01	2315350.49
1.7	1706857.75	2319225.48
1.8	1706399.37	2323114.35
1.9	1704950.09	2326752.06
1.10	1702608.68	2329890.72
1.11	1699534.71	2332316.44
1.12	1695937.66	2333863.90
1.13	1692062.67	2334427.64
1.14	1688173.81	2333969.26
1.15	1684536.09	2332519.98
1.16	1681397.43	2330178.57
1.17	1678971.72	2327104.60
1.18	1677424.26	2323507.55
1.19	1676860.51	2319632.56
1.20	1677318.90	2315743.70
1.21	1678768.18	2312105.98
1.22	1681109.58	2308967.32
1.23	1684183.55	2306541.61
1.24	1687780.60	2304994.15
Сектор 2.1 Набс от 281,16м до 306,16 м		
2.1.1	1690753.01	2314953.91
2.1.2	1692752.63	2314906.65
2.1.3	1690965.64	2323951.39
2.1.4	1692965.25	2323904.14
Сектор 2.2 Набс от 306,16м до 331,16 м		
2.2.1	1690741.20	2314454.05

Обозначение характерных точек границ	Координаты (МСК-14, зона 2)	
	X	Y
2.2.2	1692740.81	2314406.79
2.2.3	1690977.45	2324451.25
2.2.4	1692977.06	2324404.00
Сектор 2.3 Набс от 331,16м до 356,16м		
2.3.1	1690729.39	2313954.19
2.3.2	1692729.00	2313906.93
2.3.3	1690990.07	2324951.11
2.3.4	1692988.88	2324903.86
Сектор 2.4 Набс от 356,16м до 381,16 м		
2.4.1	1690717.58	2313454.32
2.4.2	1692717.19	2313407.07
2.4.3	1691001.07	2325450.98
2.4.4	1693000.69	2325403.72
Сектор 3 Набс 281,16м		
3.1	1690764.83	2315453.77
3.2	1692764.44	2315406.51
3.3	1690953.82	2323451.53
3.4	1692953.44	2323404.28
Сектор 4 Набс от 231,16 м до 281,16м		
4.1	1687471.65	2318885.53
4.2	1696216.05	2318678.88
4.3	1696246.62	2319972.52
4.4	1687500.18	2320179.52
Сектор 5.1 Набс от 235,2м до 243,2м		
5.3	1690607.27	2319368.58
5.4	1690611.52	2319548.53
5.9	1690105.93	2319317.91
5.10	1690113.14	2319622.83
Сектор 5.2 Набс от 243,2м до 251,2м		
5.9	1690105.93	2319317.91
5.10	1690113.14	2319622.83
5.15	1689604.59	2319267.24
5.16	1689614.75	2319697.12
Сектор 5.3 Набс от 251,2м до 259,2м		

Обозначение характерных точек границ	Координаты (МСК-14, зона 2)	
	X	Y
5.15	1689604.59	2319267.24
5.16	1689614.75	2319697.12
5.21	1689103.26	2319216.57
5.22	1689116.37	2319771.42
Сектор 5.4 Набс от 259,2м до 267,2м		
5.21	1689103.26	2319216.57
5.22	1689116.37	2319771.42
5.27	1688601.92	2319165.90
5.28	1688617.99	2319845.71
Сектор 5.5 Набс от 267,2м до 275,2м		
5.27	1688601.92	2319165.90
5.28	1688617.99	2319845.71
5.33	1688100.58	2319115.23
5.34	1688119.60	2319920.01
Сектор 5.6 Набс от 275,2м до 283,2м		
5.33	1688100.58	2319115.23
5.34	1688119.60	2319920.01
5.39	1687599.25	2319064.56
5.40	1687621.22	2319994.30
Сектор 5.7 Набс от 283,2м до 291,2м		
5.39	1687599.25	2319064.56
5.40	1687621.22	2319994.30
5.45	1687097.91	2319013.89
5.46	1687122.83	2320068.60
Сектор 5.8 Набс от 291,2м до 299,2м		
5.45	1687097.91	2319013.89
5.46	1687122.83	2320068.60
5.51	1686596.57	2318963.22
5.52	1686624.45	2320142.89
Сектор 5.9 Набс от 299,2м до 307,2м		
5.51	1686596.57	2318963.22
5.52	1686624.45	2320142.89
5.57	1686095.24	2318912.55
5.58	1686126.07	2320217.19
Сектор 5.10		



Обозначение характерных точек границ	Координаты (МСК-14, зона 2)	
	X	Y
Набс от 307,2м до 315,2м		
5.57	1686095.24	2318912.55
5.58	1686126.07	2320217.19
5.63	1685593.90	2318861.88
5.64	1685627.68	2320291.48
Сектор 5.11 Набс от 315,2м до 323,2м		
5.63	1685593.90	2318861.88
5.64	1685627.68	2320291.48
5.69	1685092.56	2318845.60
5.70	1685129.30	2320365.78
Сектор 5.12 Набс от 323,2м до 331,2м		
5.69	1685092.56	2318845.60
5.70	1685129.30	2320365.78
5.75	1684591.22	2318760.54
5.76	1684630.91	2320440.07
Сектор 5.13 Набс от 331,2м до 339,2м		
5.75	1684591.22	2318760.54
5.76	1684630.91	2320440.07
5.81	1684089.89	2318709.87
5.82	1684132.53	2320514.37
Сектор 5.14 Набс от 339,2м до 347,2м		
5.81	1684089.89	2318709.87
5.82	1684132.53	2320514.37
5.87	1683588.55	2318659.20
5.88	1683634.15	2320588.66
Сектор 5.15 Набс от 347,2м до 355,2м		
5.87	1683588.55	2318659.20
5.88	1683634.15	2320588.66
5.93	1683087.86	2318636.02
5.94	1683135.11	2320635.46
Сектор 5.16 Набс от 355,2м до 363,2м		
5.93	1683087.86	2318636.02
5.94	1683135.11	2320635.46
5.95	1682588.00	2318647.84
5.96	1682635.25	2320647.28

Обозначение характерных точек границ	Координаты (МСК-14, зона 2)	
	X	Y
Сектор 5.17 Набс от 363,2м до 371,2м		
5.95	1682588.00	2318647.84
5.96	1682635.25	2320647.28
5.97	1682088.14	2318659.65
5.98	1682135.39	2320659.09
Сектор 5.18 Набс от 371,2м до 379,2м		
5.97	1682088.14	2318659.65
5.98	1682135.39	2320659.09
5.99	1681588.28	2318671.46
5.100	1681635.53	2320670.90
Сектор 5.19 Набс от 379,2м до 381,16м		
5.99	1681588.28	2318671.46
5.100	1681635.53	2320670.90
5.215	1675589.96	2318813.21
5.216	1675637.21	2320812.65
Сектор 5.20 Набс от 213,5м до 221,5м		
5.103	1693106.74	2319309.51
5.104	1693111.00	2319489.46
5.109	1693605.13	2319235.22
5.110	1693612.33	2319540.13
Сектор 5.21 Набс от 221,5м до 229,5м		
5.109	1693605.13	2319235.22
5.110	1693612.33	2319540.13
5.115	1694103.51	2319160.92
5.116	1694113.67	2319590.80
Сектор 5.22 Набс от 229,5м до 237,5м		
5.115	1694103.51	2319160.92
5.116	1694113.67	2319590.80
5.121	1694601.89	2319086.63
5.122	1694615.01	2319641.47
Сектор 5.23 Набс от 237,5м до 245,5м		
5.121	1694601.89	2319086.63
5.122	1694615.01	2319641.47
5.127	1695100.37	2319016.07

Обозначение характерных точек границ	Координаты (МСК-14, зона 2)	
	X	Y
5.128	1695116.34	2319692.14
Сектор 5.24 Набс от 245,5м до 253,5м		
5.127	1695100.37	2319016.07
5.128	1695116.34	2319692.14
5.133	1695598.66	2318938.04
5.134	1695617.68	2319742.82
Сектор 5.25 Набс от 253,5м до 261,5м		
5.133	1695598.66	2318938.04
5.134	1695617.68	2319742.82
5.139	1696097.05	2318863.74
5.140	1696119.02	2319793.49
Сектор 5.26 Набс от 261,5м до 269,5м		
5.139	1696097.05	2318863.74
5.140	1696119.02	2319793.49
5.145	1696595.43	2318789.45
5.146	1696620.35	2319844.16
Сектор 5.27 Набс от 269,5м до 277,5м		
5.145	1696595.43	2318789.45
5.146	1696620.35	2319844.16
5.151	1697093.81	2318715.15
5.152	1697121.69	2319894.83
Сектор 5.28 Набс от 277,5м до 285,5м		
5.151	1697093.81	2318715.15
5.152	1697121.69	2319894.83
5.157	1697592.20	2318640.86
5.158	1697623.03	2319945.50
Сектор 5.29 Набс от 285,5м до 293,5м		
5.157	1697592.20	2318640.86
5.158	1697623.03	2319945.50
5.163	1698090.58	2318566.56
5.164	1698124.37	2319996.17
Сектор 5.30 Набс от 293,5м до 301,5м		
5.163	1698090.58	2318566.56
5.164	1698124.37	2319996.17

Обозначение характерных точек границ	Координаты (МСК-14, зона 2)	
	X	Y
5.169	1698588.97	2318492.27
5.170	1698625.70	2320046.84
Сектор 5.31 Набс от 301,5м до 309,5м		
5.169	1698588.97	2318492.27
5.170	1698625.70	2320046.84
5.175	1699087.35	2318417.97
5.176	1699127.04	2320097.51
Сектор 5.32 Набс от 309,5м до 317,5м		
5.175	1699087.35	2318417.97
5.176	1699127.04	2320097.51
5.182	1699551.72	2318348.75
5.183	1699598.30	2320145.14
Сектор 5.33 Набс от 317,5м до 325,5м		
5.182	1699551.72	2318348.75
5.183	1699598.30	2320145.14
5.187	1700084.12	2318269.38
5.188	1700129.71	2320198.85
Сектор 5.34 Набс от 325,5м до 333,5м		
5.187	1700084.12	2318269.38
5.188	1700129.71	2320198.85
5.189	1700583.15	2318222.58
5.190	1700630.40	2320222.02
Сектор 5.35 Набс от 333,5м до 341,5м		
5.189	1700583.15	2318222.58
5.190	1700630.40	2320222.02
5.191	1701083.01	2318210.77
5.192	1701130.26	2320210.21
Сектор 5.36 Набс от 341,5м до 349,5м		
5.191	1701083.01	2318210.77
5.192	1701130.26	2320210.21
5.193	1701582.87	2318198.96
5.194	1701630.12	2320198.40
Сектор 5.37 Набс от 349,5м до 357,5м		
5.193	1701582.87	2318198.96

Обозначение характерных точек границ	Координаты (МСК-14, зона 2)	
	X	Y
5.194	1701630.12	2320198.40
5.195	1702082.73	2318187.14
5.196	1702129.98	2320186.59
Сектор 5.38 Набс от 357,5м до 381,16м		
5.195	1702082.73	2318187.14
5.196	1702129.98	2320186.59
5.205	1708081.06	2318045.39
5.206	1708128.31	2320044.84
Сектор 6.1 Набс от 231,2м до 241,2м		
5.1	1690795.80	2319304.11
5.2	1690802.89	2319604.03
5.3	1690607.27	2319368.58
5.4	1690611.52	2319548.53
5.5	1690294.17	2319240.94
5.6	1690296.44	2319337.17
5.7	1690302.52	2319594.59
5.8	1690304.80	2319690.82
Сектор 6.2 Набс от 241,2м до 251,2м		
5.5	1690294.17	2319240.94
5.6	1690296.44	2319337.17
5.11	1689792.53	2319177.78
5.12	1689795.10	2319286.50
Сектор 6.3 Набс от 251,2м до 261,2м		
5.11	1689792.53	2319177.78
5.12	1689795.10	2319286.50
5.17	1689290.90	2319114.61
5.18	1689293.77	2319235.83
Сектор 6.4 Набс от 261,2м до 271,2м		
5.17	1689290.90	2319114.61
5.18	1689293.77	2319235.83
5.23	1688789.27	2319051.44
5.24	1688792.43	2319185.16
Сектор 6.5 Набс от 271,2м до 281,2м		
5.23	1688789.27	2319051.44
5.24	1688792.43	2319185.16

Обозначение характерных точек границ	Координаты (МСК-14, зона 2)	
	X	Y
5.29	1688287.64	2318988.28
5.30	1688290.80	2319121.99
Сектор 6.6 Набс от 281,2м до 291,2м		
5.29	1688287.64	2318988.28
5.30	1688290.80	2319121.99
5.35	1687786.00	2318925.11
5.36	1687789.75	2319083.82
Сектор 6.7 Набс от 291,2м до 303,7м		
5.35	1687786.00	2318925.11
5.36	1687789.75	2319083.82
5.41	1687284.37	2318861.94
5.42	1687284.37	2319032.74
Сектор 6.8 Набс от 303,7м до 316,2м		
5.41	1687284.37	2318861.94
5.42	1687284.37	2319032.74
5.47	1686782.74	2318798.78
5.48	1686789.39	2318982.71
Сектор 6.9 Набс от 316,2м до 328,7м		
5.47	1686782.74	2318798.78
5.48	1686789.39	2318982.71
5.53	1686281.11	2318735.61
5.54	1686288.06	2318932.04
Сектор 6.10 Набс от 328,7м до 341,2м		
5.53	1686281.11	2318735.61
5.54	1686288.06	2318932.04
5.59	1685779.47	2318672.44
5.60	1685784.41	2318881.14
Сектор 6.11 Набс от 341,2м до 353,7м		
5.59	1685779.47	2318672.44
5.60	1685784.41	2318881.14
5.65	1685277.84	2318609.28
5.66	1685283.07	2318830.47
Сектор 6.12 Набс от 353,7м до 366,2м		
5.65	1685277.84	2318609.28

Обозначение характерных точек границ	Координаты (МСК-14, зона 2)	
	X	Y
5.66	1685283.07	2318830.47
5.71	1684776.21	2318546.11
5.72	1684782.18	2318779.84
Сектор 6.13 Набс от 366,2м до 378,7м		
5.71	1684776.21	2318546.11
5.72	1684782.18	2318779.84
5.77	1684274.58	2318482.94
5.78	1684280.40	2318729.13
Сектор 6.14 Набс от 378,7м до 381,16м		
5.77	1684274.58	2318482.94
5.78	1684280.40	2318729.13
5.83	1683774.15	2318419.93
5.84	1683780.00	2318678.55
Сектор 6.15 Набс 381,16м		
5.83	1683774.15	2318419.93
5.84	1683780.00	2318678.55
5.89	1683271.31	2318356.61
5.90	1683277.81	2318631.53
Сектор 6.16 Набс 381,16м		
5.89	1683271.31	2318356.61
5.90	1683277.81	2318631.53
5.93	1683087.86	2318636.02
5.95	1682588.00	2318647.84
5.97	1682088.14	2318659.65
5.99	1681588.28	2318671.46
5.207	1676975.49	2317564.33
5.208	1676873.05	2318782.89
5.211	1675746.83	2317409.11
5.212	1675779.90	2318808.72
Сектор 6.2.1 Набс от 241,2м до 251,2м		
5.7	1690302.52	2319594.59
5.8	1690304.80	2319690.82
5.13	1689804.14	2319668.89
5.14	1689806.71	2319777.61
Сектор 6.3.1 Набс от 251,2м до 261,2м		

Обозначение характерных точек границ	Координаты (МСК-14, зона 2)	
	X	Y
5.13	1689804.14	2319668.89
5.14	1689806.71	2319777.61
5.19	1689305.76	2319743.18
5.20	1689308.62	2319864.40
Сектор 6.4.1 Набс от 261,2м до 271,2м		
5.19	1689305.76	2319743.18
5.20	1689308.62	2319864.40
5.25	1688807.37	2319817.48
5.26	1688810.53	2319951.19
Сектор 6.5.1 Набс от 271,2м до 281,2м		
5.25	1688807.37	2319817.48
5.26	1688810.53	2319951.19
5.31	1688309.28	2319904.27
5.32	1688312.44	2320037.98
Сектор 6.6.1 Набс от 281,2м до 291,2м		
5.31	1688309.28	2319904.27
5.32	1688312.44	2320037.98
5.37	1687810.60	2319966.07
5.38	1687814.35	2320124.77
Сектор 6.7.1 Набс от 291,2м до 303,7м		
5.37	1687810.60	2319966.07
5.38	1687814.35	2320124.77
5.43	1687312.22	2320040.36
5.44	1687316.27	2320211.57
Сектор 6.8.1 Набс от 303,7м до 316,2м		
5.43	1687312.22	2320040.36
5.44	1687316.27	2320211.57
5.49	1686813.84	2320114.66
5.50	1686818.18	2320298.36
Сектор 6.9.1 Набс от 316,2м до 328,7м		
5.49	1686813.84	2320114.66
5.50	1686818.18	2320298.36
5.55	1686315.45	2320188.95
5.56	1686320.09	2320385.15
Сектор 6.10.1		



Обозначение характерных точек границ	Координаты (МСК-14, зона 2)	
	X	Y
Набс от 328,7м до 341,2м		
5.55	1686315.45	2320188.95
5.56	1686320.09	2320385.15
5.61	1685817.07	2320263.25
5.62	1685822.00	2320471.94
Сектор 6.11.1 Набс от 341,2м до 353,7м		
5.61	1685817.07	2320263.25
5.62	1685822.00	2320471.94
5.67	1685318.68	2320337.54
5.68	1685323.91	2320558.73
Сектор 6.12.1 Набс от 353,7м до 366,2м		
5.67	1685318.68	2320337.54
5.68	1685323.91	2320558.73
5.73	1684820.30	2320411.84
5.74	1684825.82	2320645.52
Сектор 6.13.1 Набс от 366,2м до 378,7м		
5.73	1684820.30	2320411.84
5.74	1684825.82	2320645.52
5.79	1684321.92	2320486.13
5.80	1684327.73	2320732.32
Сектор 6.14.1 Набс от 378,7м до 381,16м		
5.79	1684321.92	2320486.13
5.80	1684327.73	2320732.32
5.85	1683822.59	2320560.57
5.86	1683828.44	2320819.32
Сектор 6.15.1 Набс 381,16м		
5.85	1683822.59	2320560.57
5.86	1683828.44	2320819.32
5.91	1683325.06	2320630.98
5.92	1683331.56	2320905.90
Сектор 6.16.1 Набс 381,16м		
5.91	1683325.06	2320630.98
5.92	1683331.56	2320905.90
5.94	1683135.11	2320635.46
5.96	1682635.25	2320647.28

Обозначение характерных точек границ	Координаты (МСК-14, зона 2)	
	X	Y
5.98	1682135.39	2320659.09
5.100	1681635.53	2320670.90
5.209	1676920.30	2320782.33
5.210	1677080.18	2321994.69
5.213	1675827.15	2320808.16
5.214	1675860.23	2322207.77
Сектор 6.17 Набс от 209,5м до 219,5м		
5.101	1692915.38	2319254.02
5.102	1692922.47	2319553.94
5.103	1693106.74	2319309.51
5.104	1693111.00	2319489.46
5.105	1693413.47	2319167.23
5.106	1693415.74	2319263.45
5.107	1693421.82	2319520.88
5.108	1693421.82	2319616.82
Сектор 6.18 Набс от 219,5м до 229,5м		
5.105	1693413.47	2319167.23
5.106	1693415.74	2319263.45
5.111	1693911.56	2319080.44
5.112	1693914.57	2319189.09
Сектор 6.19 Набс от 229,5м до 239,5м		
5.111	1693911.56	2319080.44
5.112	1693914.57	2319189.09
5.117	1694409.64	2318993.65
5.118	1694412.51	2319114.86
Сектор 6.20 Набс от 239,5м до 249,5м		
5.117	1694409.64	2318993.65
5.118	1694412.51	2319114.86
5.123	1694907.73	2318906.85
5.124	1694910.89	2319040.57
Сектор 6.21 Набс от 249,5м до 259,5м		
5.123	1694907.73	2318906.85
5.124	1694910.89	2319040.57
5.129	1695405.82	2318820.06
5.130	1695409.28	2318966.27
Сектор 6.22		

Обозначение характерных точек границ	Координаты (МСК-14, зона 2)	
	X	Y
Набс от 259,5м до 269,5м		
5.129	1695405.82	2318820.06
5.130	1695409.28	2318966.27
5.135	1695903.91	2318733.27
5.136	1695907.66	2318891.98
Сектор 6.23 Набс от 269,5м до 282м		
5.135	1695903.91	2318733.27
5.136	1695907.66	2318891.98
5.141	1696402.00	2318646.48
5.142	1696406.04	2318817.68
Сектор 6.24 Набс от 282м до 294,5м		
5.141	1696402.00	2318646.48
5.142	1696406.04	2318817.68
5.147	1696900.09	2318559.69
5.148	1696904.43	2318743.39
Сектор 6.25 Набс от 294,5м до 307м		
5.147	1696900.09	2318559.69
5.148	1696904.43	2318743.39
5.153	1697398.18	2318472.90
5.154	1697402.81	2318669.09
Сектор 6.26 Набс от 307м до 319,5м		
5.153	1697398.18	2318472.90
5.154	1697402.81	2318669.09
5.159	1697896.26	2318386.10
5.160	1697901.20	2318594.80
Сектор 6.27 Набс от 319,5м до 332м		
5.159	1697896.26	2318386.10
5.160	1697901.20	2318594.80
5.165	1698394.35	2318299.31
5.166	1698399.58	2318520.50
Сектор 6.28 Набс от 332м до 344,5м		
5.165	1698394.35	2318299.31
5.166	1698399.58	2318520.50
5.171	1698892.44	2318212.52
5.172	1698897.96	2318446.21

Обозначение характерных точек границ	Координаты (МСК-14, зона 2)	
	X	Y
Сектор 6.29 Набс от 344,5м до 357м		
5.171	1698892.44	2318212.52
5.172	1698897.96	2318446.21
5.177	1699390.53	2318125.73
5.178	1699396.35	2318371.91
Сектор 6.30 Набс от 357м до 369,5м		
5.177	1699390.53	2318125.73
5.178	1699396.35	2318371.91
5.181	1699549.92	2318097.96
5.182	1699551.72	2318348.75
Сектор 6.31 Набс от 369,5м до 381,16м		
5.181	1699549.92	2318097.96
5.182	1699551.72	2318348.75
5.185	1699585.73	2318343.68
5.187	1700084.12	2318269.38
5.189	1700583.15	2318222.58
5.191	1701083.01	2318210.77
5.193	1701582.87	2318198.96
5.195	1702082.73	2318187.14
5.197	1706638.00	2316862.86
5.198	1706797.96	2318075.72
5.201	1707858.04	2316650.27
5.202	1707891.11	2318049.88
Сектор 6.18.1 Набс от 219,5м до 229,5м		
5.107	1693421.82	2319520.88
5.108	1693421.82	2319616.82
5.113	1693923.16	2319571.55
5.114	1693925.73	2319680.27
Сектор 6.19.1 Набс от 229,5м до 239,5м		
5.113	1693923.16	2319571.55
5.114	1693925.73	2319680.27
5.119	1694424.50	2319622.22
5.120	1694427.36	2319743.44
Сектор 6.20.1 Набс от 239,5м до 249,5м		
5.119	1694424.50	2319622.22

Обозначение характерных точек границ	Координаты (МСК-14, зона 2)	
	X	Y
5.120	1694427.36	2319743.44
5.125	1694925.84	2319672.89
5.126	1694929.00	2319806.60
Сектор 6.21.1 Набс от 249,5м до 259,5м		
5.125	1694925.84	2319672.89
5.126	1694929.00	2319806.60
5.131	1695427.26	2319727.40
5.132	1695430.63	2319869.77
Сектор 6.22.1 Набс от 259,5м до 269,5м		
5.131	1695427.26	2319727.40
5.132	1695430.63	2319869.77
5.137	1695928.07	2319774.19
5.138	1695932.26	2319932.94
Сектор 6.23.1 Набс от 269,5м до 282м		
5.137	1695928.07	2319774.19
5.138	1695932.26	2319932.94
5.143	1696429.85	2319824.90
5.144	1696433.89	2319996.10
Сектор 6.24.1 Набс от 282м до 294,5м		
5.143	1696429.85	2319824.90
5.144	1696433.89	2319996.10
5.149	1696931.18	2319875.57
5.150	1696935.52	2320059.27
Сектор 6.25.1 Набс от 294,5м до 307м		
5.149	1696931.18	2319875.57
5.150	1696935.52	2320059.27
5.155	1697432.52	2319926.24
5.156	1697437.16	2320122.44
Сектор 6.26.1 Набс от 307м до 319,5м		
5.155	1697432.52	2319926.24
5.156	1697437.16	2320122.44
5.161	1697933.86	2319976.91
5.162	1697938.79	2320185.60
Сектор 6.27.1 Набс от 319,5м до 332м		

Обозначение характерных точек границ	Координаты (МСК-14, зона 2)	
	X	Y
5.161	1697933.86	2319976.91
5.162	1697938.79	2320185.60
5.167	1698435.19	2320027.58
5.168	1698440.42	2320248.77
Сектор 6.28.1 Набс от 332м до 344,5м		
5.167	1698435.19	2320027.58
5.168	1698440.42	2320248.77
5.173	1698936.53	2320078.25
5.174	1698942.05	2320311.94
Сектор 6.29.1 Набс от 344,5м до 357м		
5.173	1698936.53	2320078.25
5.174	1698942.05	2320311.94
5.179	1699437.87	2320128.92
5.180	1699443.69	2320375.10
Сектор 6.30.1 Набс от 357м до 369,5м		
5.179	1699437.87	2320128.92
5.180	1699443.69	2320375.10
5.183	1699598.30	2320145.14
5.184	1699604.21	2320395.32
Сектор 6.31.1 Набс от 369,5м до 381,16м		
5.183	1699598.30	2320145.14
5.184	1699604.21	2320395.32
5.186	1699628.38	2320148.18
5.188	1700129.71	2320198.85
5.190	1700630.40	2320222.02
5.192	1701130.26	2320210.21
5.194	1701630.12	2320198.40
5.196	1702129.98	2320186.59
5.199	1706845.21	2320075.16
5.200	1706742.72	2321294.21
5.203	1707938.36	2320049.32
5.204	1707971.44	2321448.93

## 8. Описание границ четвертой подзоны:

8.1. Четвертая подзона приаэродромной территории аэродрома гражданской авиации Оленек выделяется по границам зон действия средств радиотехнического обеспечения полетов воздушных судов и авиационной электросвязи (далее – РТОП и АС), обозначенным в аэронавигационном паспорте аэродрома гражданской авиации Оленек.

Граница четвертой подзоны приаэродромной территории аэродрома гражданской авиации Оленек определена путем совмещения границ зон ограничения размещения объектов, создающих помехи в работе наземных объектов средств и систем обслуживания воздушного движения, навигации, посадки и связи, предназначенных для организации воздушного движения. Контур подзоны выделен по максимально удаленным от средств РТОП и АС границам зон ограничений.

В составе четвертой подзоны определены высотные ограничения для окружающей застройки.

8.2. Перечень координат характерных точек границ четвертой подзоны приаэродромной территории аэродрома гражданской авиации Оленек приведен в таблице 5.1.

Таблица 5.1

Обозначение характерных точек границ	Координаты МСК-14, зона 2	
	X	Y
1	1693930.70	2319257.49
2	1693862.55	2319775.13
3	1693662.75	2320257.49
4	1693344.92	2320671.70
5	1692930.70	2320989.54
6	1692448.34	2321189.34
7	1692131.20	2321583.20
8	1691509.88	2322059.96
9	1690786.33	2322359.66
10	1690009.88	2322461.88
11	1689233.42	2322359.66
12	1688509.88	2322059.96
13	1687888.56	2321583.20
14	1687411.80	2320961.88
15	1687112.10	2320238.34

Обозначение характерных точек границ	Координаты МСК-14, зона 2	
	X	Y
16	1687009.88	2319461.88
17	1687112.10	2318685.43
18	1687411.80	2317961.88
19	1687888.56	2317340.56
20	1688509.88	2316863.81
21	1689233.42	2316564.11
22	1690009.88	2316461.88
23	1690786.33	2316564.11
24	1691509.88	2316863.81
25	1692048.49	2317260.96
26	1692448.34	2317325.64
27	1692930.70	2317525.44
28	1693344.92	2317843.27
29	1693662.75	2318257.49
30	1693862.55	2318739.85

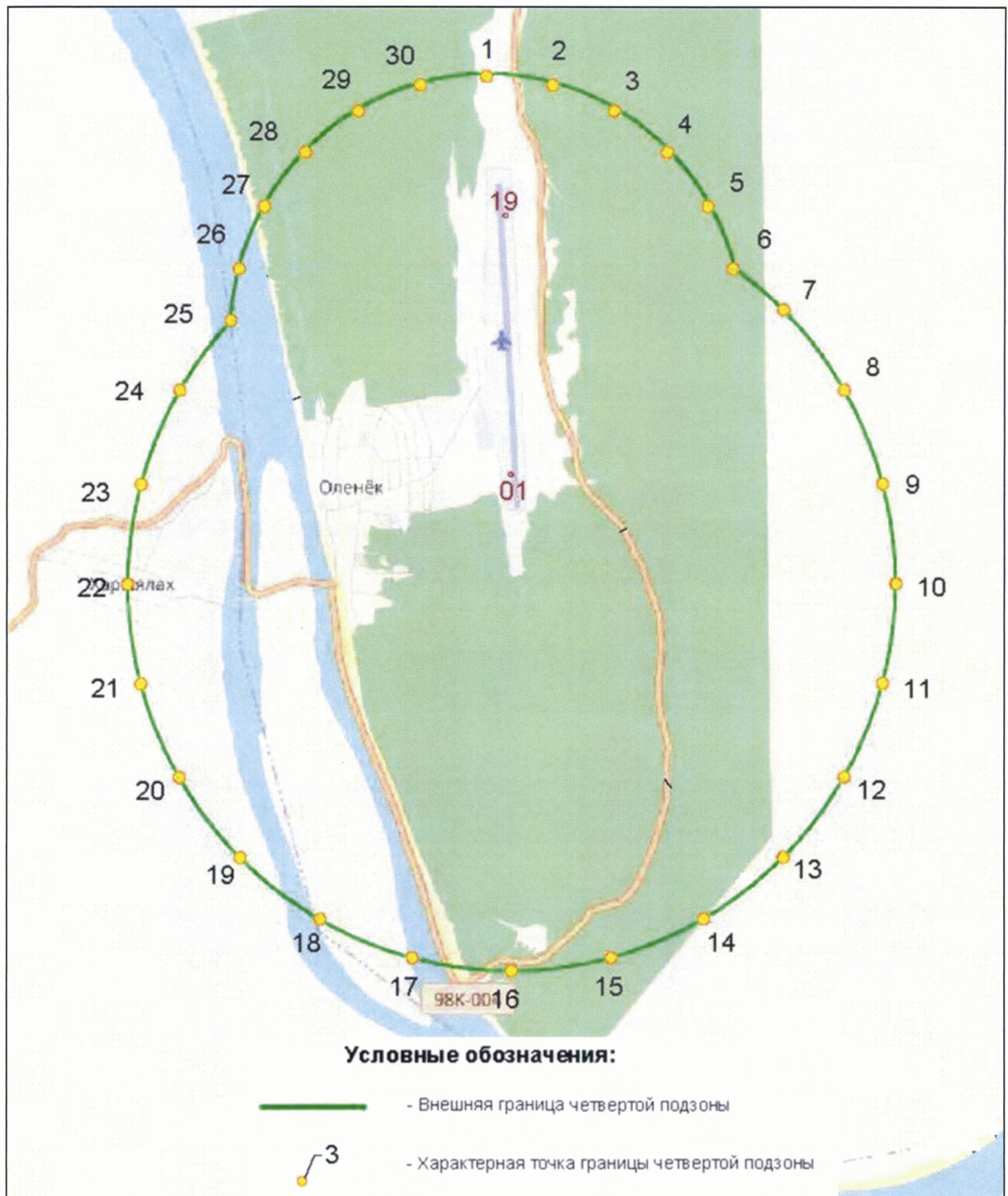
8.3. Муниципальное образование, в границах территории которого полностью или частично расположена четвертая подзона приаэродромной территории аэродрома гражданской авиации Оленек: муниципальный район «Оленекский эвенкийский национальный район».

8.4. Кадастровые кварталы, в границах территорий которых полностью или частично расположена четвертая подзона приаэродромной территории аэродрома гражданской авиации Оленек: 14:24:020001, 14:24:020002, 14:24:030001, 14:24:030002.

8.5. Графическое изображение границ четвертой подзоны приаэродромной территории аэродрома гражданской авиации Оленек приведено на схеме 5.



Схема 5



8.6. Перечень секторов четвертой подзоны приаэродромной территории аэродрома гражданской авиации Оленек приведен в таблице 5.2.

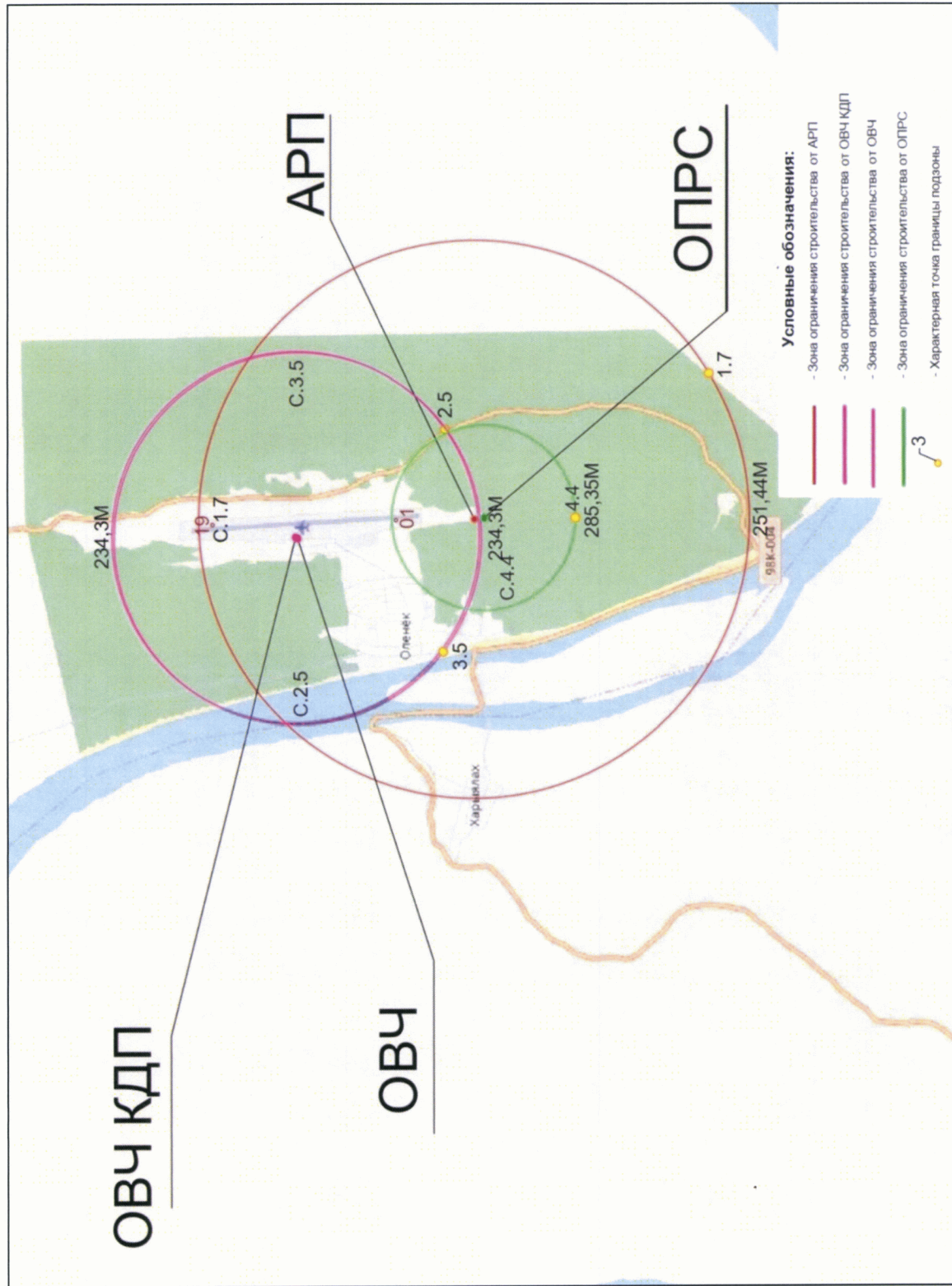
Таблица 5.2

Сектор	Радиус от центра антенны, м		Набс, м	
	от	до	от	до
Автоматический радиопеленгатор (далее – АРП)				
Координаты фазового центра антенны в МСК-14, зона 2 X – 1690008,15; Y – 2319463,99				
1.1	0	400	-	199,24
1.2	400	500	205,30	207,94
1.3	500	1000	207,94	216,64
1.4	1000	1500	216,64	225,34
1.5	1500	2000	225,34	234,04
1.6	2000	2500	234,04	242,74
1.7	2500	3000	242,74	251,44
Отдельная приводная радиостанция с маркерным радиомаяком (далее – ОПРС)				
Координаты фазового центра антенны в МСК-14, зона 2 X – 1689903,29; Y – 2319475,88				
2.1	0	300	-	-
2.2	0	100	-	197,85
2.3	100	500	207,95	241,60
2.4	500	1000	241,60	285,35
Средства авиационной электросвязи очень высокочастотного (далее – ОВЧ) диапазона 1 командно-диспетчерского пункта (далее – КДП)				
Координаты фазового центра антенны в МСК-14, зона 2 X – 1691954,48; Y – 2319270,07				
3.1	0	300	-	199,50
3.2	300	500	208,00	208,20
3.3	500	1000	208,20	216,90
3.4	1000	1500	216,90	225,60
3.5	1500	2000	225,60	234,30
Средства авиационной электросвязи ОВЧ диапазона 2				
Координаты фазового центра антенны в МСК-14, зона 2 X – 1691930,70; Y – 2319257,49				
4.1	0	300	-	199,50
4.2	300	500	208,20	212,00
4.3	500	1000	212,00	216,90
4.4	1000	1500	216,90	225,60

Сектор	Радиус от центра антенны, м		Набс, м	
	от	до	от	до
4.5	1500	2000	225,60	234,30

8.7. Графическое изображение границ секторов четвертой подзоны приаэродромной территории аэродрома гражданской авиации Оленек приведены на схеме 5.1.

Схема 5.1





## 9. Описание границ пятой подзоны:

9.1. Пятая подзона приаэродромной территории аэродрома гражданской авиации Оленек выделена по границам, установленным исходя из требований безопасности полетов и промышленной безопасности опасных производственных объектов с учетом максимального радиуса зон поражения в случаях происшествий техногенного характера на опасных производственных объектах.

9.2. Перечень координат характерных точек границ пятой подзоны приаэродромной территории аэродрома гражданской авиации Оленек приведен в таблице 6.1.

Таблица 6.1

Обозначение характерных точек границ	Координаты (МСК-14, зона 2)	
	X	Y
1	1690859.33	2319452.65
2	1676957.99	2317709.75
3	1660761.78	2315679.12
4	1660973.62	2324643.68
5	1677055.83	2321850.26
6	1692858.94	2319405.40
7	1706662.43	2317007.78
8	1722744.64	2314214.37
9	1722970.10	2323178.93
10	1706760.28	2321148.30
1.1	1691655.59	2304430.40
1.2	1695544.46	2304888.79
1.3	1699182.17	2306338.07
1.4	1702320.83	2308679.47
1.5	1704746.55	2311753.44
1.6	1706294.01	2315350.49
1.7	1706857.75	2319225.48
1.8	1706399.37	2323114.35
1.9	1704950.09	2326752.06
1.10	1702608.68	2329890.72
1.11	1699534.71	2332316.44
1.12	1695937.66	2333863.90
1.13	1692062.67	2334427.64
1.14	1688173.81	2333969.26
1.15	1684536.09	2332519.98
1.16	1681397.43	2330178.57

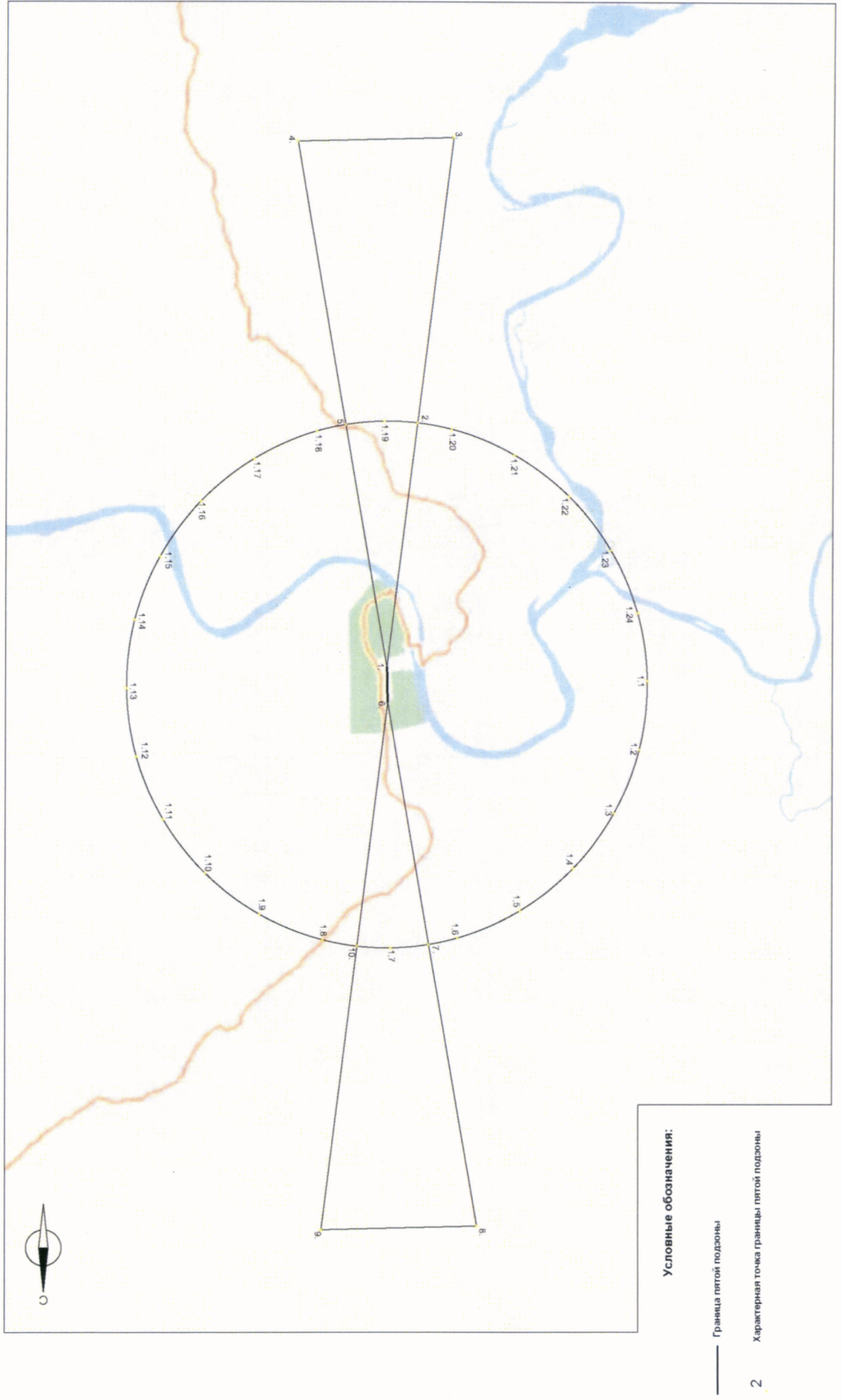
Обозначение характерных точек границ	Координаты (МСК-14, зона 2)	
	X	Y
1.17	1678971.72	2327104.60
1.18	1677424.26	2323507.55
1.19	1676860.51	2319632.56
1.20	1677318.90	2315743.70
1.21	1678768.18	2312105.98
1.22	1681109.58	2308967.32
1.23	1684183.55	2306541.61
1.24	1687780.60	2304994.15

9.3. Муниципальное образование, в границах территории которого полностью или частично расположена пятая подзона приаэродромной территории аэродрома гражданской авиации Оленек: муниципальный район «Оленекский эвенкийский национальный район».

9.4. Кадастровые кварталы, в границах территорий которых полностью или частично расположена пятая подзона приаэродромной территории аэродрома гражданской авиации Оленек: 14:24:020001, 14:24:020002, 14:24:030001, 14:24:030002.

9.5. Графическое изображение границ пятой подзоны приаэродромной территории аэродрома гражданской авиации Оленек приведено на схеме 6.

Схема 6



## 10. Описание границ шестой подзоны:

10.1. Шестая подзона приаэродромной территории аэродрома гражданской авиации Оленек выделена по границам, установленным на удалении 15 км от КТА.

10.2. Перечень координат характерных точек границ шестой подзоны приаэродромной территории аэродрома гражданской авиации Оленек приведен в таблице 7.1.

Таблица 7.1

Обозначение характерных точек границ	Координаты (МСК-14, зона 2)	
	X	Y
1	1690914.99	2334415.22
2	1691438.16	2334435.41
3	1691961.73	2334437.33
4	1692485.03	2334420.99
5	1693007.45	2334386.39
6	1693528.34	2334333.58
7	1694047.07	2334262.61
8	1694563.01	2334173.61
9	1695075.54	2334066.64
10	1695584.01	2333941.85
11	1696087.83	2333799.39
12	1696586.36	2333639.44
13	1697079.01	2333462.19
14	1697565.16	2333267.85
15	1698044.26	2333056.66
16	1698515.67	2332828.88
17	1698978.86	2332584.80
18	1699433.25	2332324.69
19	1699878.29	2332048.89
20	1700313.43	2331757.72
21	1700738.14	2331451.55
22	1701151.90	2331130.73
23	1701554.23	2330795.68
24	1701944.62	2330446.79
25	1702322.59	2330084.48
26	1702687.69	2329709.20
27	1703039.46	2329321.41
28	1703377.50	2328921.59
29	1703701.37	2328510.21
30	1704010.69	2328087.78
31	1704305.07	2327654.80



32	1704584.19	2327211.81
33	1704847.65	2326759.36
34	1705095.18	2326297.99
35	1705326.45	2325828.26
36	1705541.18	2325350.73
37	1705739.12	2324866.01
38	1705920.03	2324374.68
39	1706083.68	2323877.33
40	1706229.88	2323374.57
41	1706358.43	2322867.01
42	1706469.18	2322355.28
43	1706562.03	2321839.99
44	1706636.82	2321321.77
45	1706693.51	2320801.26
46	1706731.96	2320279.09
47	1706752.19	2319755.88
48	1706754.13	2319232.30
49	1706737.81	2318708.96
50	1706703.23	2318186.50
51	1706650.44	2317665.59
52	1706579.51	2317146.81
53	1706490.51	2316630.85
54	1706383.55	2316118.29
55	1706258.77	2315609.78
56	1706116.32	2315105.93
57	1705956.37	2314607.35
58	1705779.13	2314114.67
59	1705584.79	2313628.46
60	1705373.60	2313149.35
61	1705145.81	2312677.89
62	1704901.72	2312214.66
63	1704641.60	2311760.24
64	1704365.79	2311315.16
65	1704074.61	2310879.99
66	1703768.41	2310455.25
67	1703447.59	2310041.44
68	1703112.51	2309639.08
69	1702763.59	2309248.68
70	1702401.25	2308870.68
71	1702025.96	2308505.55
72	1701638.14	2308153.75
73	1701238.27	2307815.70
74	1700826.86	2307491.81
75	1700404.39	2307182.46

76	1699971.38	2306888.06
77	1699528.37	2306608.95
78	1699075.88	2306345.47
79	1698614.46	2306097.93
80	1698144.69	2305866.66
81	1697667.14	2305651.92
82	1697182.37	2305453.98
83	1696691.00	2305273.08
84	1696193.61	2305109.43
85	1695690.81	2304963.26
86	1695183.23	2304834.71
87	1694671.45	2304723.97
88	1694156.12	2304631.14
89	1693637.87	2304556.36
90	1693117.33	2304499.72
91	1692595.13	2304461.27
92	1692071.90	2304441.07
93	1691548.28	2304439.15
94	1691024.93	2304455.50
95	1690502.45	2304490.11
96	1689981.51	2304542.93
97	1689462.72	2304613.91
98	1688946.72	2304702.94
99	1688434.16	2304809.93
100	1687925.64	2304934.75
101	1687421.78	2305077.24
102	1686923.20	2305237.22
103	1686430.51	2305414.52
104	1685944.32	2305608.89
105	1685465.20	2305820.12
106	1684993.74	2306047.93
107	1684530.51	2306292.06
108	1684076.11	2306552.22
109	1683631.05	2306828.08
110	1683195.89	2307119.29
111	1682771.16	2307425.51
112	1682357.38	2307746.37
113	1681955.05	2308081.48
114	1681564.66	2308430.43
115	1681186.69	2308792.79
116	1680821.59	2309168.12
117	1680469.82	2309555.96
118	1680131.79	2309955.84
119	1679807.94	2310367.28

120	1679498.63	2310789.76
121	1679204.26	2311222.78
122	1678925.19	2311665.82
123	1678661.74	2312118.32
124	1678414.25	2312579.74
125	1678183.02	2313049.52
126	1677968.31	2313527.07
127	1677770.42	2314011.84
128	1677589.55	2314503.20
129	1677425.95	2315000.58
130	1677279.80	2315503.36
131	1677151.30	2316010.95
132	1677040.58	2316522.70
133	1676947.78	2317038.01
134	1676873.04	2317556.25
135	1676816.43	2318076.77
136	1676778.01	2318598.95
137	1676757.84	2319122.15
138	1676755.95	2319645.74
139	1676772.33	2320169.07
140	1676806.96	2320691.52
141	1676859.80	2321212.42
142	1676930.79	2321731.18
143	1677019.85	2322247.14
144	1677126.85	2322759.67
145	1677251.68	2323268.15
146	1677394.17	2323771.97
147	1677554.17	2324270.51
148	1677731.45	2324763.16
149	1677925.83	2325249.33
150	1678137.05	2325728.40
151	1678364.86	2326199.82
152	1678608.99	2326663.00
153	1678869.13	2327117.37
154	1679144.98	2327562.40
155	1679436.18	2327997.52
156	1679742.38	2328422.21
157	1680063.23	2328835.97
158	1680398.32	2329238.27
159	1680747.24	2329628.63
160	1681109.56	2330006.57
161	1681484.86	2330371.65
162	1681872.68	2330723.39
163	1682272.52	2331061.39

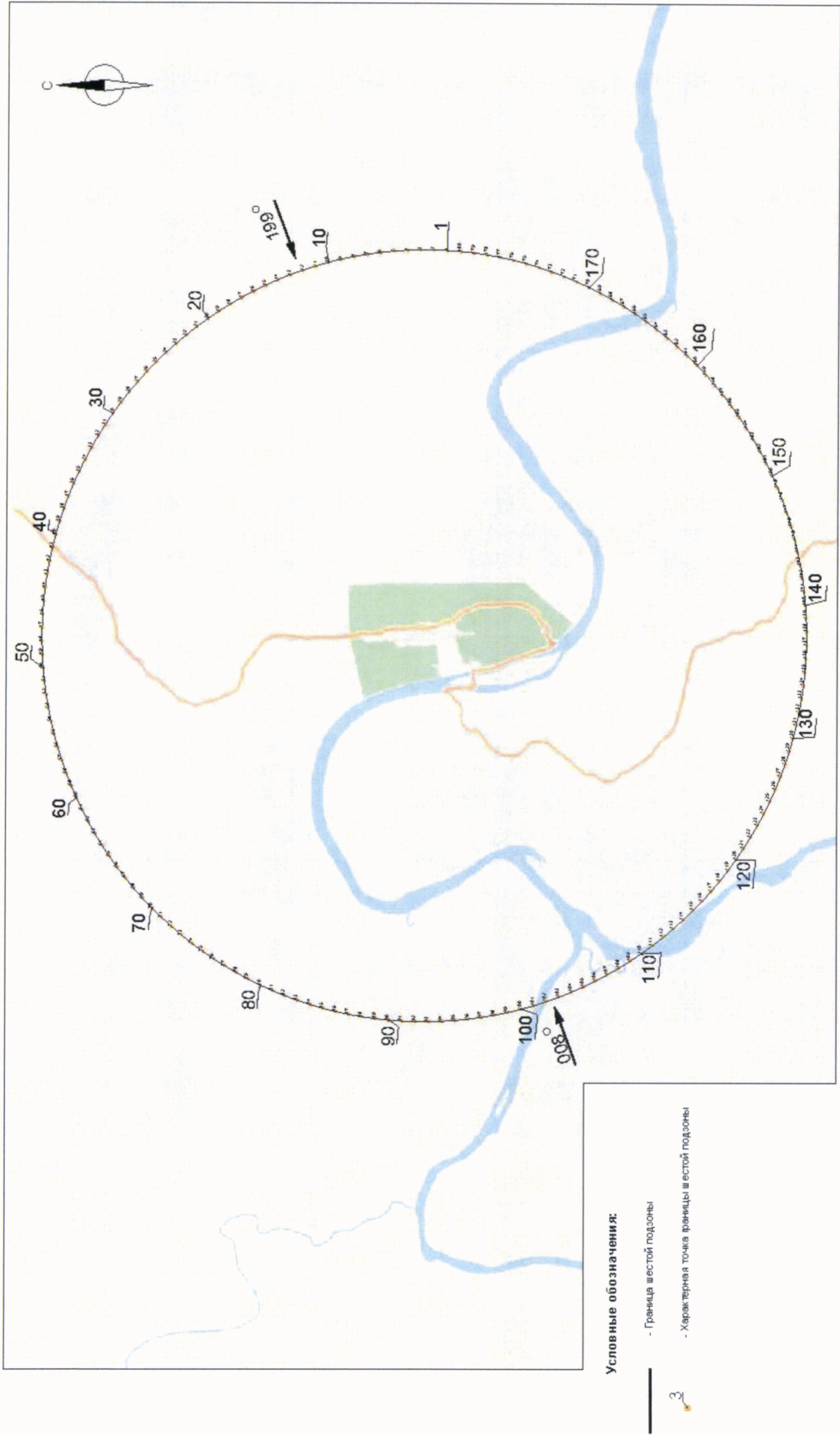
164	1682683.93	2331385.23
165	1683106.38	2331694.52
166	1683539.36	2331988.87
167	1683982.36	2332267.94
168	1684434.83	2332531.38
169	1684896.20	2332778.86
170	1685365.94	2333010.09
171	1685843.47	2333224.79
172	1686328.19	2333422.70
173	1686819.51	2333603.56
174	1687316.86	2333767.17
175	1687819.61	2333913.32
176	1688327.16	2334041.85
177	1688838.88	2334152.57
178	1689354.15	2334245.38
179	1689872.36	2334320.15
180	1690392.84	2334376.78

10.3. Муниципальное образование, в границах территории которого полностью или частично расположена шестая подзона приаэродромной территории аэродрома гражданской авиации Оленек: муниципальный район «Оленекский эвенкийский национальный район».

10.4. Кадастровые кварталы, в границах территорий которых полностью или частично расположена шестая подзона приаэродромной территории аэродрома гражданской авиации Оленек: 14:24:020001, 14:24:020002, 14:24:030001, 14:24:030002.

10.5. Графическое изображение границ шестой подзоны приаэродромной территории аэродрома гражданской авиации Оленек приведено на схеме 7.

Схема 7



## 11. Описание границ седьмой подзоны:

11.1. Седьмая подзона приаэродромной территории аэродрома гражданской авиации Оленек определена из условий воздействия авиационного шума и включает территорию, ограниченную контуром эквивалентного уровня звука для дневного времени суток.

11.2. Перечень координат характерных точек границ седьмой подзоны приаэродромной территории аэродрома гражданской авиации Оленек приведен в таблице 8.1.

Таблица 8.1

Обозначение характерных точек границ	Координаты (МСК-14, зона 2)	
	X	Y
1	1692767.92	2320022.15
2	1691768.36	2319983.93
3	1690771.91	2320076.64
4	1690573.68	2320038.85
5	1690353.38	2319935.95
6	1689949.29	2319910.92
7	1689175.70	2320015.59
8	1688851.79	2320175.75
9	1688545.41	2320374.94
10	1688253.31	2320639.63
11	1687855.12	2321115.54
12	1687746.28	2321177.25
13	1687631.14	2321184.96
14	1687502.55	2321132.62
15	1687345.66	2320989.19
16	1687294.00	2320898.15
17	1687274.79	2320767.94
18	1687182.44	2320721.09
19	1687127.00	2320672.53
20	1687082.42	2320601.04
21	1687062.12	2320519.27
22	1687077.04	2320404.81
23	1687138.09	2320307.33
24	1687497.41	2320074.86
25	1687551.07	2320003.26
26	1687512.35	2319975.39
27	1687429.68	2319961.91
28	1687073.78	2319951.23

29	1686986.62	2319917.22
30	1686915.37	2319854.86
31	1686861.88	2319741.07
32	1686868.88	2319605.24
33	1686941.36	2319490.17
34	1687057.71	2319421.69
35	1686973.61	2319373.89
36	1686910.20	2319303.57
37	1686875.05	2319215.65
38	1686872.51	2319120.99
39	1686926.11	2318996.00
40	1686978.95	2318944.47
41	1687043.78	2318909.22
42	1687149.57	2318889.85
43	1687481.02	2318907.11
44	1687574.10	2318889.45
45	1687625.83	2318843.14
46	1687628.81	2318806.49
47	1687595.60	2318712.94
48	1687493.22	2318557.19
49	1687343.23	2318367.85
50	1687303.65	2318240.66
51	1687315.30	2318136.28
52	1687365.99	2318044.28
53	1687435.82	2317981.47
54	1687562.56	2317940.91
55	1687666.97	2317952.55
56	1687750.75	2317996.61
57	1688055.02	2318329.59
58	1688296.70	2318567.40
59	1688477.58	2318708.17
60	1688691.46	2318827.13
61	1688919.89	2318925.68
62	1689127.79	2318985.92
63	1689425.66	2319027.87
64	1689920.92	2319065.50
65	1690311.73	2319014.66
66	1690540.79	2318903.13
67	1690738.83	2318854.57
68	1691738.82	2318893.24
69	1692734.94	2318801.05
70	1692932.98	2318838.91
71	1693131.01	2318934.42

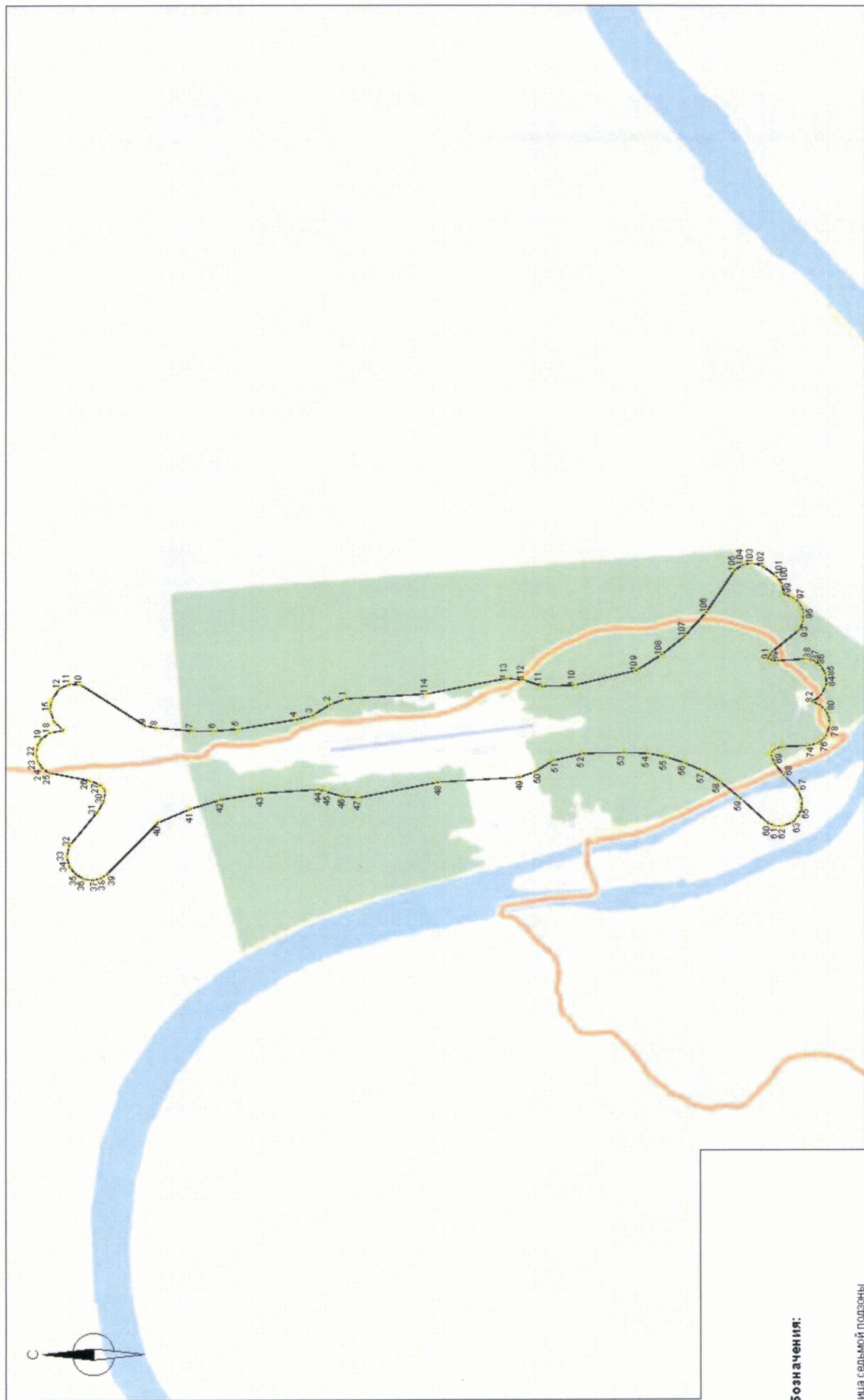
11.3. Муниципальное образование, в границах территории которого полностью или частично расположена седьмая подзона приаэродромной территории аэродрома гражданской авиации Оленек: муниципальный район «Оленекский эвенкийский национальный район».

11.4. Кадастровые кварталы, в границах территорий которых полностью или частично расположена седьмая подзона приаэродромной территории аэродрома гражданской авиации Оленек: 14:24:020002, 14:24:030001, 14:24:030002.

11.5. Графическое изображение границ седьмой подзоны приаэродромной территории аэродрома гражданской авиации Оленек приведено на схеме 8.



Схема 8



**Условные обозначения:**

— Граница седьмой подзоны

—•— Характерная точка границы седьмой подзоны

**III. Перечень ограничений использования земельных участков и (или) расположенных на них объектов недвижимости и осуществления экономической и иной деятельности в границах приаэродромной территории аэродрома гражданской авиации Оленек**

12. Приаэродромная территория аэродрома гражданской авиации Оленек является зоной с особыми условиями использования территорий.

В соответствии с требованиями Воздушного кодекса Российской Федерации и Федерального закона от 1 июля 2017 г. № 135-ФЗ «О внесении изменений в отдельные законодательные акты Российской Федерации в части совершенствования порядка установления и использования приаэродромной территории и санитарно-защитной зоны» (далее – Федеральный закон № 135-ФЗ) на приаэродромной территории аэродрома гражданской авиации Оленек установлены ограничения использования земельных участков и (или) расположенных на них объектов недвижимости и осуществления экономической и иной деятельности.

12.1. Первая подзона приаэродромной территории аэродрома гражданской авиации Оленек:

Перечень ограничений использования объектов недвижимости и осуществления деятельности	Обоснование ограничений
В границах первой подзоны запрещается размещать объекты, не предназначенные для организации и обслуживания воздушного движения и воздушных перевозок, обеспечения взлета, посадки, руления и стоянки воздушных судов.	1. Подпункт 1 пункта 3 статьи 47 Воздушного кодекса Российской Федерации. 2. Подпункт 1 пункта 3 статьи 1 Федерального закона № 135-ФЗ. 3. Подпункт «а» пункта 1(1) Положения.

12.2. Вторая подзона приаэродромной территории аэродрома гражданской авиации Оленек:

Перечень ограничений использования объектов недвижимости и осуществления деятельности	Обоснование ограничений
В границах второй подзоны запрещается	1. Подпункт 2 пункта 3 статьи 47

Перечень ограничений использования объектов недвижимости и осуществления деятельности	Обоснование ограничений
размещать объекты, не предназначенные для обслуживания пассажиров и обработки багажа, грузов и почты, обслуживания воздушных судов, хранения авиационного топлива и заправки воздушных судов, обеспечения энергоснабжения, а также объекты, не относящиеся к инфраструктуре аэропорта.	Воздушного кодекса Российской Федерации. 2. Подпункт 2 пункта 3 статьи 1 Федерального закона № 135-ФЗ. 3. Подпункт «а» пункта 1(1) Положения.

12.3. Третья подзона приаэродромной территории аэродрома гражданской авиации Оленек:

Перечень ограничений использования объектов недвижимости и осуществления деятельности	Обоснование ограничений										
<p>1. В границах третьей подзоны запрещается размещать объекты, высота которых превышает ограничения, приведенные в пункте 2 настоящей таблицы.</p> <p>2. Строительство и реконструкция зданий, сооружений в границах третьей подзоны разрешается после определения максимально допустимой высоты здания, сооружения в зависимости от местоположения путем проведения соответствующих расчетов в соответствии с требованиями ФАП-262 с учетом следующих абсолютных высот ограничения объектов в Балтийской системе высот 1977 года<sup>5</sup>:</p> <table data-bbox="172 1668 887 1915"> <tr> <td>Сектор 1</td> <td>381,16 м</td> </tr> <tr> <td>Сектор 2.1</td> <td>281,16 – 306,16 м</td> </tr> <tr> <td>Сектор 2.2</td> <td>306,16 – 331,16 м</td> </tr> <tr> <td>Сектор 2.3</td> <td>331,16 – 356,16 м</td> </tr> <tr> <td>Сектор 2.4</td> <td>356,16 – 381,16 м</td> </tr> </table>	Сектор 1	381,16 м	Сектор 2.1	281,16 – 306,16 м	Сектор 2.2	306,16 – 331,16 м	Сектор 2.3	331,16 – 356,16 м	Сектор 2.4	356,16 – 381,16 м	<p>1. Подпункт 3 пункта 3 статьи 47 Воздушного кодекса Российской Федерации.</p> <p>2. Подпункт 3 пункта 3 статьи 1 Федерального закона № 135-ФЗ.</p> <p>3. Подпункт «б» пункта 1(1) Положения</p>
Сектор 1	381,16 м										
Сектор 2.1	281,16 – 306,16 м										
Сектор 2.2	306,16 – 331,16 м										
Сектор 2.3	331,16 – 356,16 м										
Сектор 2.4	356,16 – 381,16 м										

<sup>5</sup> Постановление Правительства Российской Федерации от 24 ноября 2016 г. № 1240 «Об установлении государственных систем координат, государственной системы высот и государственной гравиметрической системы» (далее – постановление Правительства № 1240).

Перечень ограничений использования объектов недвижимости и осуществления деятельности	Обоснование ограничений
Сектор 3	281,16 м
Сектор 4	231,16 – 281,16 м
Сектор 5.1	235,2 – 243,2 м
Сектор 5.2	243,2 – 251,2 м
Сектор 5.3	251,2 – 259,2 м
Сектор 5.4	259,2 – 267,2 м
Сектор 5.5	267,2 – 275,2 м
Сектор 5.6	275,2 – 283,2 м
Сектор 5.7	283,2 – 291,2 м
Сектор 5.8	291,2 – 299,2 м
Сектор 5.9	299,2 – 307,2 м
Сектор 5.10	307,2 – 315,2 м
Сектор 5.11	315,2 – 323,2 м
Сектор 5.12	323,2 – 331,2 м
Сектор 5.13	331,2 – 339,2 м
Сектор 5.14	339,2 – 347,2 м
Сектор 5.15	347,2 – 355,2 м
Сектор 5.16	355,2 – 363,2 м
Сектор 5.17	363,2 – 371,2 м
Сектор 5.18	371,2 – 379,2 м
Сектор 5.19	379,2 – 381,16 м
Сектор 5.20	213,5 – 221,5 м
Сектор 5.21	221,5 – 229,5 м
Сектор 5.22	229,5 – 237,5 м
Сектор 5.23	237,5 – 245,5 м
Сектор 5.24	245,5 – 253,5 м
Сектор 5.25	253,5 – 261,5 м
Сектор 5.26	261,5 – 269,5 м
Сектор 5.27	269,5 – 277,5 м
Сектор 5.28	277,5 – 285,5 м
Сектор 5.29	285,5 – 293,5 м

Перечень ограничений использования объектов недвижимости и осуществления деятельности	Обоснование ограничений
Сектор 5.30	293,5 – 301,5 м
Сектор 5.31	301,5 – 309,5 м
Сектор 5.32	309,5 – 317,5 м
Сектор 5.33	317,5 – 325,5 м
Сектор 5.34	325,5 – 333,5 м
Сектор 5.35	333,5 – 341,5 м
Сектор 5.36	341,5 – 349,5 м
Сектор 5.37	349,5 – 357,5 м
Сектор 5.38	357,5 – 381,16 м
Сектор 6.1	231,2 – 241,2 м
Сектор 6.2	241,2 – 251,2 м
Сектор 6.3	251,2 – 261,2 м
Сектор 6.4	261,2 – 271,2 м
Сектор 6.5	271,2 – 281,2 м
Сектор 6.6	281,2 – 291,2 м
Сектор 6.7	291,2 – 303,7 м
Сектор 6.8	303,7 – 316,2 м
Сектор 6.9	316,2 – 328,7 м
Сектор 6.10	328,7 – 341,2 м
Сектор 6.11	341,2 – 353,7 м
Сектор 6.12	353,7 – 366,2 м
Сектор 6.13	366,2 – 378,7 м
Сектор 6.14	378,7 – 381,16 м
Сектор 6.15	381,16 м
Сектор 6.16	381,16 м
Сектор 6.2.1	241,2 – 251,2 м
Сектор 6.3.1	251,2 – 261,2 м
Сектор 6.4.1	261,2 – 271,2 м
Сектор 6.5.1	271,2 – 281,2 м
Сектор 6.6.1	281,2 – 291,2 м
Сектор 6.7.1	291,2 – 303,7 м

Перечень ограничений использования объектов недвижимости и осуществления деятельности	Обоснование ограничений
Сектор 6.8.1	303,7 – 316,2 м
Сектор 6.9.1	316,2 – 328,7 м
Сектор 6.10.1	328,7 – 341,2 м
Сектор 6.11.1	341,2 – 353,7 м
Сектор 6.12.1	353,7 – 366,2 м
Сектор 6.13.1	366,2 – 378,7 м
Сектор 6.14.1	378,7 – 381,16 м
Сектор 6.15.1	381,16 м
Сектор 6.16.1	381,16 м
Сектор 6.17	209,5 – 219,5 м
Сектор 6.18	219,5 – 229,5 м
Сектор 6.19	229,5 – 239,5 м
Сектор 6.20	239,5 – 249,5 м
Сектор 6.21	249,5 – 259,5 м
Сектор 6.22	259,5 – 269,5 м
Сектор 6.23	269,5 – 282 м
Сектор 6.24	282 – 294,5 м
Сектор 6.25	294,5 – 307 м
Сектор 6.26	307 – 319,5 м
Сектор 6.27	319,5 – 332 м
Сектор 6.28	332 – 344,5 м
Сектор 6.29	344,5 – 357 м
Сектор 6.30	357 – 369,5 м
Сектор 6.31	369,5 – 381,16 м
Сектор 6.18.1	219,5 – 229,5 м
Сектор 6.19.1	229,5 – 239,5 м
Сектор 6.20.1	239,5 – 249,5 м
Сектор 6.21.1	249,5 – 259,5 м
Сектор 6.22.1	259,5 – 269,5 м
Сектор 6.23.1	269,5 – 282 м
Сектор 6.24.1	282 – 294,5 м

Перечень ограничений использования объектов недвижимости и осуществления деятельности		Обоснование ограничений
Сектор 6.25.1	294,5 – 307 м	
Сектор 6.26.1	307 – 319,5 м	
Сектор 6.27.1	319,5 – 332 м	
Сектор 6.28.1	332 – 344,5 м	
Сектор 6.29.1	344,5 – 357 м	
Сектор 6.30.1	357 – 369,5 м	
Сектор 6.31.1	369,5 – 381,16 м	

12.4. Четвертая подзона приаэродромной территории аэродрома гражданской авиации Оленек, в которой в соответствии с постановлением Правительства № 1240 абсолютная высота ограничения объектов устанавливается в Балтийской системе высот 1977 года:

Перечень ограничений использования объектов недвижимости и осуществления деятельности		Обоснование ограничений
<p>1. В границах четвертой подзоны запрещается размещать объекты, создающие помехи в работе наземных объектов средств и систем обслуживания воздушного движения, навигации, посадки и связи, предназначенных для организации воздушного движения и расположенных вне первой подзоны.</p> <p>2. В пределах четвертой подзоны запрещается без согласования с оператором аэродрома размещение объектов, превышающих следующие высотные ограничения (абсолютная высота):</p> <p>Сектор 1.1            199,24 м</p> <p>Сектор 1.2            от 205,3 м до 207,94 м</p> <p>Сектор 1.3            от 207,94 м до 216,64 м</p> <p>Сектор 1.4            от 216,64 м до 225,34 м</p> <p>Сектор 1.5            от 225,34 м до 234,04 м</p> <p>Сектор 1.6            от 234,04 м до 242,74 м</p>	<p>1. Подпункт 4 пункта 3 статьи 47 Воздушного кодекса Российской Федерации.</p> <p>2. Подпункт 4 пункта 3 статьи 1 Федерального закона № 135-ФЗ.</p> <p>3. Подпункт «в» пункта 1(1) Положения.</p>	

Перечень ограничений использования объектов недвижимости и осуществления деятельности		Обоснование ограничений
Сектор 1.7	от 242,74 м до 251,44 м	
Сектор 2.1	Запрещается размещать объекты, создающие помехи в работе наземных объектов средств и систем обслуживания воздушного движения, навигации, посадки и связи.	
Сектор 2.2	197,85 м	
Сектор 2.3	от 207,95 м до 241,6 м	
Сектор 2.4	от 241,6 м до 285,35 м	
Сектор 3.1	199,5 м	
Сектор 3.2	от 208 м до 208,2 м	
Сектор 3.3	от 208,2 м до 216,9 м	
Сектор 3.4	от 216,9 м до 225,6 м	
Сектор 3.5	от 225,6 м до 234,3 м	
Сектор 4.1	199,5 м	
Сектор 4.2	от 208,2 м до 212 м	
Сектор 4.3	от 212 м до 216,9 м	
Сектор 4.4	от 216,9 м до 225,6 м	
Сектор 4.5	от 225,6 м до 234,3 м	

12.5. Пятая подзона приаэродромной территории аэродрома гражданской авиации Оленек:

Перечень ограничений использования объектов недвижимости и осуществления деятельности	Обоснование ограничений
1. В границах пятой подзоны запрещается размещать опасные производственные объекты <sup>6</sup> , функционирование которых может повлиять на безопасность полетов воздушных судов.	1. Подпункт 5 пункта 3 статьи 47 Воздушного кодекса Российской Федерации.
2. В границах пятой подзоны допускается эксплуатация, строительство, реконструкция,	2. Подпункт 5 пункта 3 статьи 1 Федерального

<sup>6</sup> Пункт 1 статьи 2 Федерального закона от 21 июля 1997 г. № 116-ФЗ «О промышленной безопасности опасных производственных объектов» (далее – Федеральный закон № 116-ФЗ).



Перечень ограничений использования объектов недвижимости и осуществления деятельности	Обоснование ограничений
<p>капитальный ремонт, техническое перевооружение, консервация (далее – размещение) опасных производственных объектов при их соответствии установленным в пункте 3 настоящей таблицы ограничениям.</p> <p>3. Максимальные радиусы зон поражения при происшествиях техногенного характера на опасных производственных объектах, находящихся в пятой подзоне приаэродромной территории, в которых размещение таких объектов возможно, не должны достигать:</p> <p>по вертикали – высоты пролета воздушных судов (высота поверхности ограничения препятствий в третьей подзоне приаэродромной территории);</p> <p>по горизонтали – внешних границ первой и второй подзон приаэродромной территории аэродрома.</p> <p>4. При невозможности соблюдения ограничений, предусмотренных пунктом 3 настоящей таблицы, размещение опасных производственных объектов должно выполняться на основании специальных технических условий, разработанных для конкретного объекта капитального строительства в соответствии с положениями приказа Минстроя России от 30 ноября 2020 г. № 734/пр «Об утверждении порядка разработки и согласования специальных технических условий для разработки проектной документации на объект капитального строительства» (зарегистрирован Минюстом России 18 декабря 2020 г., регистрационный № 61581) с изменениями, внесенными приказом Минстроя России от 22 октября 2021 г. № 774/пр (зарегистрирован Минюстом России 29 ноября 2021 г., регистрационный № 66058) (далее – Приказ № 734)<sup>7</sup>.</p>	<p>закон № 135-ФЗ.</p> <p>3. Подпункт «г» пункта 1(1) Положения.</p> <p>4. Пункт 4 статьи 3 Федерального закона № 116-ФЗ.</p>

12.6. Шестая подзона приаэродромной территории аэродрома гражданской авиации Оленек:

<sup>7</sup> В соответствии с пунктом 2 Приказа № 734 данный акт действует до 1 сентября 2026 г.

Перечень ограничений использования объектов недвижимости и осуществления деятельности	Обоснование ограничений
В границах шестой подзоны запрещается размещать объекты, способствующие привлечению и массовому скоплению птиц.	1. Подпункт 6 пункта 3 статьи 47 Воздушного кодекса Российской Федерации. 2. Подпункт 6 пункта 3 статьи 1 Федерального закона № 135-ФЗ. 3. Подпункт «д» пункта 1(1) Положения.

12.7. Седьмая подзона приаэродромной территории аэродрома гражданской авиации Оленек:

Перечень ограничений использования объектов недвижимости и осуществления деятельности	Обоснование ограничений
<p>В границах седьмой подзоны ввиду превышения уровня шумового воздействия устанавливается запрет на размещение следующих нормируемых объектов строительства:</p> <p>а) палаты больниц и санаториев, операционные больницы;</p> <p>б) кабинеты врачей поликлиник, амбулаторий, диспансеров, больниц, санаториев;</p> <p>в) классные помещения, учебные кабинеты, учительские комнаты, аудитории образовательных организаций, конференц-залы, читальные залы библиотек;</p> <p>г) музыкальные классы;</p> <p>д) жилые комнаты квартир, домов стационарных организаций социального обслуживания, организации для детей-сирот и детей, оставшихся без попечения родителей, спальные помещения в школах-интернатах, дошкольных образовательных организациях, домов отдыха, пансионатов;</p> <p>е) жилые комнаты общежитий и номера гостиниц;</p> <p>ж) территории, непосредственно прилегающие к зданиям больниц и санаториев;</p> <p>з) территории, непосредственно прилегающие к зданиям жилых домов, домов отдыха, пансионатов, домов-интернатов для престарелых и инвалидов, дошкольных образовательных организаций и других образовательных организаций;</p>	1. Подпункт 7 пункта 3 статьи 47 Воздушного кодекса Российской Федерации. 2. Подпункт 7 пункта 3 статьи 1 Федерального закона № 135-ФЗ. 3. Подпункт «е» пункта 1(1) Положения. 4. Пункт 4 статьи 1, пункт 7 статьи 30 Градостроительного кодекса Российской Федерации. 5. Пункт 1 статьи 23 Федерального закона от 30 марта 1999 г. № 52-ФЗ «О санитарно-эпидемиологическом благополучии населения». 6. Санитарные правила и нормы СанПиН 1.2.3685-21 «Гигиенические нормативы и требования к обеспечению безопасности и (или) безвредности для человека факторов среды обитания», утвержденные постановлением № 2.

Перечень ограничений использования объектов недвижимости и осуществления деятельности	Обоснование ограничений
<p>и) территории, непосредственно прилегающие к зданиям гостиниц и общежитий;</p> <p>к) площадки отдыха, функционально выделенные на территории микрорайонов и групп жилых домов, домов отдыха, пансионатов, стационарных организаций социального обслуживания, организаций для детей-сирот и детей, оставшихся без попечения родителей, площадки дошкольных образовательных организаций и других образовательных организаций.</p>	