



МИНИСТЕРСТВО ТРАНСПОРТА РОССИЙСКОЙ ФЕДЕРАЦИИ

ФЕДЕРАЛЬНОЕ АГЕНТСТВО ВОЗДУШНОГО ТРАНСПОРТА

(РОСАВИАЦИЯ)

МИНИСТЕРСТВО ЮСТИЦИИ РОССИЙСКОЙ ФЕДЕРАЦИИ

ПРИКАЗ
ЗАРЕГИСТРИРОВАНО

19 июля 2023г.

Регистрационный № 74810

№ 541-11

от "16" августа 2023г.

Об установлении приаэродромной территории аэродрома гражданской авиации Чумикан

В соответствии со статьей 47 Воздушного кодекса Российской Федерации, подпунктом «в» пункта 2 Положения о приаэродромной территории, утвержденного постановлением Правительства Российской Федерации от 2 декабря 2017 г. № 1460, п р и к а з ы в а ю:

1. Установить приаэродромную территорию аэродрома гражданской авиации Чумикан согласно приложению к настоящему приказу.

2. Настоящий приказ действует в течение срока, указанного в пункте 4 постановления Правительства Российской Федерации от 2 декабря 2017 г. № 1460 «Об утверждении Положения о приаэродромной территории и Правил разрешения разногласий, возникающих между высшими исполнительными органами государственной власти субъектов Российской Федерации, уполномоченными Правительством Российской Федерации федеральными органами исполнительной власти и Федеральной службой по надзору в сфере защиты прав потребителей и благополучия человека при согласовании проекта акта об установлении приаэродромной территории и при определении границ седьмой подзоны приаэродромной территории».

Руководитель

А.В. Нерадько

**Приаэродромная территория
аэродрома гражданской авиации Чумикан**

I. Общие положения

1. Граница приаэродромной территории аэродрома гражданской авиации Чумикан установлена путем наложения границ семи подзон.

2. В подзонах приаэродромной территории аэродрома гражданской авиации Чумикан устанавливаются следующие ограничения использования земельных участков и (или) расположенных на них объектов недвижимости и осуществления экономической и иной деятельности (далее – ограничения использования объектов недвижимости и осуществления деятельности)¹:

первая подзона, в которой запрещается размещать объекты, не предназначенные для организации и обслуживания воздушного движения и воздушных перевозок, обеспечения взлета, посадки, руления и стоянки воздушных судов;

вторая подзона, в которой запрещается размещать объекты, не предназначенные для обслуживания пассажиров и обработки багажа, грузов и почты, обслуживания воздушных судов, хранения авиационного топлива и заправки воздушных судов, обеспечения энергоснабжения, а также объекты, не относящиеся к инфраструктуре аэропорта;

третья подзона, в которой запрещается размещать объекты, высота которых превышает ограничения, установленные уполномоченным Правительством Российской Федерации федеральным органом исполнительной власти при установлении соответствующей приаэродромной территории;

¹ Статья 47 Воздушного кодекса Российской Федерации; пункт 1(1) Положения о приаэродромной территории, утвержденного постановлением Правительства Российской Федерации от 2 декабря 2017 г. № 1460 (далее соответственно – постановление № 1460, Положение), в соответствии с пунктом 4 постановления № 1460 данный акт действует до 1 сентября 2029 г.

четвертая подзона, в которой запрещается размещать объекты, создающие помехи в работе наземных объектов средств и систем обслуживания воздушного движения, навигации, посадки и связи, предназначенных для организации воздушного движения и расположенных вне первой подзоны;

пятая подзона, в которой запрещается размещать опасные производственные объекты, функционирование которых может повлиять на безопасность полетов воздушных судов;

шестая подзона, в которой запрещается размещать объекты, способствующие привлечению и массовому скоплению птиц;

седьмая подзона, в которой в целях предотвращения негативного физического воздействия устанавливается перечень ограничений использования земельных участков, определенный в соответствии с земельным законодательством с учетом положений Воздушного кодекса Российской Федерации. При этом под указанным негативным физическим воздействием понимается несоответствие эквивалентного уровня звука, возникающего в связи с полетами воздушных судов, санитарно-эпидемиологическим требованиям².

3. Настоящее приложение включает³:

текстовое и графическое описания местоположения границ приаэродромной территории и выделенных на ней семи подзон и зон (секторов) внутри указанных подзон;

² Постановление Главного государственного санитарного врача Российской Федерации от 28 января 2021 г. № 2 «Об утверждении санитарных правил и норм СанПиН 1.2.3685-21 «Гигиенические нормативы и требования к обеспечению безопасности и (или) безвредности для человека факторов среды обитания» (зарегистрировано Министерством юстиции Российской Федерации 29 января 2021 г., регистрационный № 62296) с изменениями, внесенными постановлением Главного государственного санитарного врача Российской Федерации от 30 декабря 2022 г. № 24 (зарегистрировано Министерством юстиции Российской Федерации 9 марта 2023 г., регистрационный № 72558) (далее – постановление № 2), в соответствии с пунктом 3 постановления № 2 данный акт действует до 1 марта 2027 г.; постановление Главного государственного санитарного врача Российской Федерации от 28 января 2021 г. № 3 «Об утверждении санитарных правил и норм СанПиН 2.1.3684-21 «Санитарно-эпидемиологические требования к содержанию территорий городских и сельских поселений, к водным объектам, питьевой воде и питьевому водоснабжению, атмосферному воздуху, почвам, жилым помещениям, эксплуатации производственных, общественных помещений, организации и проведению санитарно-противоэпидемических (профилактических) мероприятий» (зарегистрировано Министерством юстиции Российской Федерации 29 января 2021 г., регистрационный № 62297) с изменениями, внесенными постановлениями Главного государственного санитарного врача Российской Федерации от 26 июня 2021 г. № 16 (зарегистрировано Министерством юстиции Российской Федерации 7 июля 2021 г., регистрационный № 64146), от 14 декабря 2021 г. № 37 (зарегистрировано Министерством юстиции Российской Федерации 30 декабря 2021 г., регистрационный № 66692), от 14 февраля 2022 г. № 6 (зарегистрировано Министерством юстиции Российской Федерации 17 февраля 2022 г., регистрационный № 67331) (далее – постановление № 3), в соответствии с пунктом 3 постановления № 3 данный акт действует до 1 марта 2027 г.

³ Статья 47 Воздушного кодекса Российской Федерации, пункт 3 Положения.

перечень координат характерных точек границ в системе координат МСК-27 зона 3, используемой для ведения Единого государственного реестра недвижимости (далее – перечень координат характерных точек границ);

перечень ограничений использования объектов недвижимости и осуществления деятельности в соответствии с Воздушным кодексом Российской Федерации.

II. Описание границ приаэродромной территории аэродрома гражданской авиации Чумикан

4. Описание границ приаэродромной территории аэродрома гражданской авиации Чумикан в соответствии с подпунктом «а» пункта 3 Положения включает перечень координат характерных точек границ.

4.1. Граница приаэродромной территории аэродрома гражданской авиации Чумикан установлена по границе наиболее удаленных от контрольной точки аэродрома (далее – КТА) внешних границ подзон.

4.2. Перечень координат характерных точек границ приаэродромной территории аэродрома гражданской авиации Чумикан приведен в таблице 1.1.

Таблица 1.1

Обозначение характерных точек границ	Координаты МСК-27 зона 3	
	X	Y
1	1158706,12	3218103,79
2	1170075,50	3229025,26
3	1162856,75	3234594,73
4	1155177,32	3220826,45
5	1154251,62	3221300,58
6	1153295,30	3221709,43
7	1152312,94	3222051,03
8	1151309,28	3222323,73
9	1150289,13	3222526,23
10	1149257,40	3222657,55
11	1148219,05	3222717,07
12	1147179,07	3222704,48
13	1146142,47	3222619,86
14	1145114,22	3222463,62
15	1144099,27	3222236,49
16	1143102,49	3221939,58

Обозначение характерных точек границ	Координаты МСК-27 зона 3	
	X	Y
17	1142128,69	3221574,31
18	1141182,54	3221142,44
19	1140268,59	3220646,05
20	1139391,24	3220087,51
21	1138554,70	3219469,53
22	1137762,99	3218795,05
23	1137019,92	3218067,34
24	1136329,07	3217289,89
25	1135693,75	3216466,43
26	1135117,02	3215600,93
27	1134601,65	3214697,55
28	1134150,12	3213760,62
29	1133764,60	3212794,65
30	1133446,95	3211804,30
31	1133198,68	3210794,31
32	1133021,00	3209769,55
33	1132914,76	3208734,93
34	1132880,46	3207695,45
35	1132918,28	3206656,08
36	1133028,04	3205621,83
37	1133209,19	3204597,68
38	1133460,88	3203588,54
39	1133781,90	3202599,27
40	1134170,69	3201634,61
41	1134625,40	3200699,22
42	1135143,83	3199797,59
43	1135723,49	3198934,05
44	1136361,60	3198112,75
45	1137055,08	3197337,65
46	1125685,75	3186416,23
47	1132904,14	3180847,05
48	1140583,57	3194615,33
49	1141509,25	3194141,20
50	1142465,56	3193732,35
51	1143447,91	3193390,76
52	1144451,56	3193118,05
53	1145471,70	3192915,55
54	1146503,42	3192784,23
55	1147541,75	3192724,71
56	1148581,72	3192737,29
57	1149618,31	3192821,90

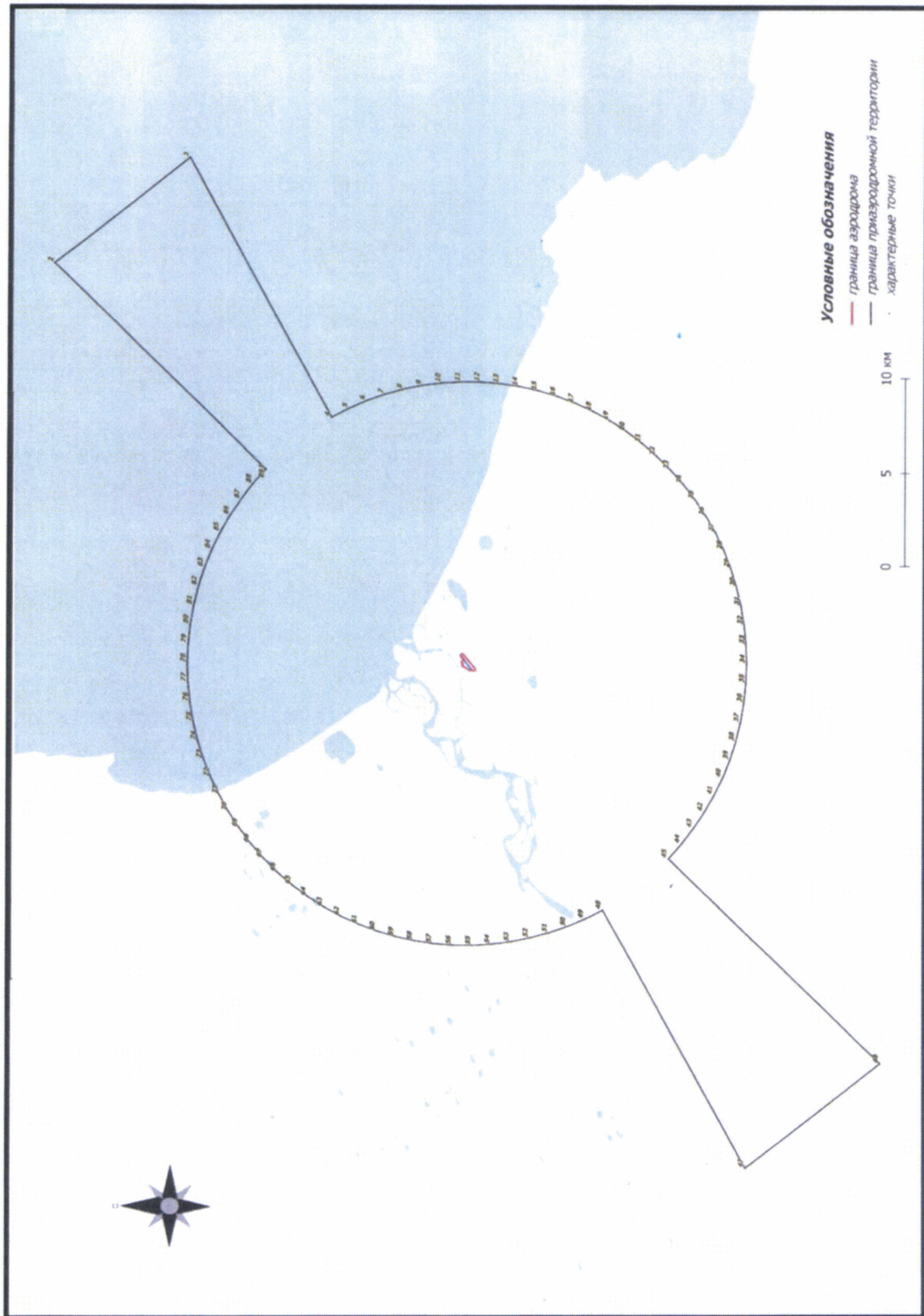
Обозначение характерных точек границ	Координаты МСК-27 зона 3	
	X	Y
58	1150646,55	3192978,14
59	1151661,50	3193205,25
60	1152658,26	3193502,15
61	1153632,06	3193867,41
62	1154578,20	3194299,26
63	1155492,14	3194795,64
64	1156369,50	3195354,16
65	1157206,04	3195972,13
66	1157997,74	3196646,58
67	1158740,81	3197374,28
68	1159431,67	3198151,71
69	1160066,99	3198975,15
70	1160643,73	3199840,63
71	1161159,11	3200744,00
72	1161610,65	3201680,91
73	1161996,18	3202646,86
74	1162313,86	3203637,19
75	1162562,14	3204647,17
76	1162739,84	3205671,92
77	1162846,10	3206706,51
78	1162880,42	3207745,99
79	1162842,63	3208785,35
80	1162732,90	3209874,70
81	1162551,77	3210919,06
82	1162300,11	3211935,48
83	1161979,12	3212906,74
84	1161590,36	3213864,23
85	1161135,68	3214790,88
86	1160617,29	3215685,74
87	1160038,65	3216571,32
88	1159399,58	3217400,89
89	1158706,12	3218103,79

4.3. Кадастровые кварталы, в границах территории которых полностью или частично расположена приаэродромная территория аэродрома гражданской авиации Чумикан: 27:15:0001101; 27:15:0000702; 27:15:0000703; 27:15:0000101; 27:15:0000202; 27:15:0000201; 27:15:0000602; 27:15:0000601; 27:15:0001201.

4.4. Приаэродромная территория аэродрома гражданской авиации Чумикан полностью или частично расположена в границах муниципального образования Хабаровского края: Тугуро-Чумиканский муниципальный район.

4.5. Графическое изображение границ приаэродромной территории аэродрома гражданской авиации Чумикан приведено на схеме 1.

Схема 1



5. Описание границ первой подзоны:

5.1. Первая подзона приаэродромной территории аэродрома гражданской авиации Чумикан выделена по внешним границам земельных участков, предоставленных для размещения и эксплуатации зданий, сооружений и оборудования, подлежащих размещению в указанной подзоне, отграничивающим такие земельные участки от земельных участков, предназначенных для иных целей.

5.2. Перечень координат характерных точек границ первой подзоны приаэродромной территории аэродрома гражданской авиации Чумикан приведен в таблице 2.1.

Таблица 2.1

Обозначение характерных точек границ	Координаты МСК-27 зона 3	
	X	Y
1	1148127,29	3208255,83
2	1148253,82	3208154,67
3	1148046,24	3207908,53
4	1148182,44	3207799,45
5	1148082,10	3207708,94
6	1148138,07	3207654,47
7	1148126,10	3207642,37
8	1148103,64	3207624,98
9	1148065,98	3207605,06
10	1148004,90	3207599,81
11	1148015,85	3207581,01
12	1148006,00	3207579,29
13	1147973,36	3207566,15
14	1147973,71	3207562,73
15	1147957,86	3207552,96
16	1147948,40	3207548,27
17	1147904,04	3207527,42
18	1147832,70	3207483,71
19	1147797,70	3207461,43
20	1147765,26	3207497,19
21	1147761,68	3207493,88
22	1147751,20	3207506,50
23	1147735,71	3207493,39
24	1147746,38	3207480,85

Обозначение характерных точек границ	Координаты МСК-27 зона 3	
	X	Y
25	1147726,66	3207464,37
26	1147739,88	3207446,03
27	1147613,22	3207348,10
28	1147575,95	3207334,22
29	1147484,87	3207306,58
30	1147427,70	3207357,45
31	1147410,84	3207413,98
32	1147452,53	3207463,30
33	1147492,08	3207504,22
34	1148127,29	3208255,83
35	1148027,09	3207560,72
36	1148034,42	3207547,53
37	1148020,83	3207539,97
38	1148018,20	3207544,70
39	1147969,39	3207517,51
40	1147972,29	3207512,28
41	1147959,79	3207505,36
42	1147952,03	3207518,92
43	1148027,09	3207560,72
44	1147693,19	3207355,36
45	1147696,17	3207352,40
46	1147709,70	3207365,95
47	1147706,77	3207368,87
48	1147693,19	3207355,36

5.3. Муниципальное образование Хабаровского края, в границах территории которого полностью или частично расположена первая подзона приаэродромной территории аэродрома гражданской авиации Чумикан: Тугуро-Чумиканский муниципальный район.

5.4. Кадастровый квартал, в границах территории которого полностью или частично расположена первая подзона приаэродромной территории аэродрома гражданской авиации Чумикан: 27:15:0001101.

5.5. Графическое изображение границ первой подзоны приаэродромной территории аэродрома гражданской авиации Чумикан приведено на схеме 2.

6. Описание границ второй подзоны:

6.1. Вторая подзона приаэродромной территории аэродрома гражданской авиации Чумикан выделена по внешним границам земельных участков, предоставленных для размещения и эксплуатации зданий, сооружений и оборудования, подлежащих размещению в указанной подзоне, отграничивающим такие земельные участки от земельных участков, предназначенных для иных целей.

6.2. Перечень координат характерных точек границ второй подзоны приаэродромной территории аэродрома гражданской авиации Чумикан приведен в таблице 3.1.

Таблица 3.1

Обозначение характерных точек границ	Координаты МСК-27 зона 3	
	X	Y
1	1147739,88	3207446,03
2	1147726,66	3207464,37
3	1147746,38	3207480,85
4	1147735,71	3207493,39
5	1147751,20	3207506,50
6	1147761,68	3207493,88
7	1147765,26	3207497,19
8	1147797,70	3207461,43
9	1147832,70	3207483,71
10	1147904,04	3207527,42
11	1147948,40	3207527,42
12	1147957,86	3207552,96
13	1147973,71	3207562,73
14	1147973,36	3207566,15
15	1148006,00	3207579,29
16	1148015,85	3207581,01
17	1148004,90	3207599,81
18	1148065,98	3207605,06
19	1148103,64	3207624,98
20	1148136,17	3207579,54
21	1148138,11	3207571,63
22	1148053,23	3207550,56
23	1148004,30	3207523,07

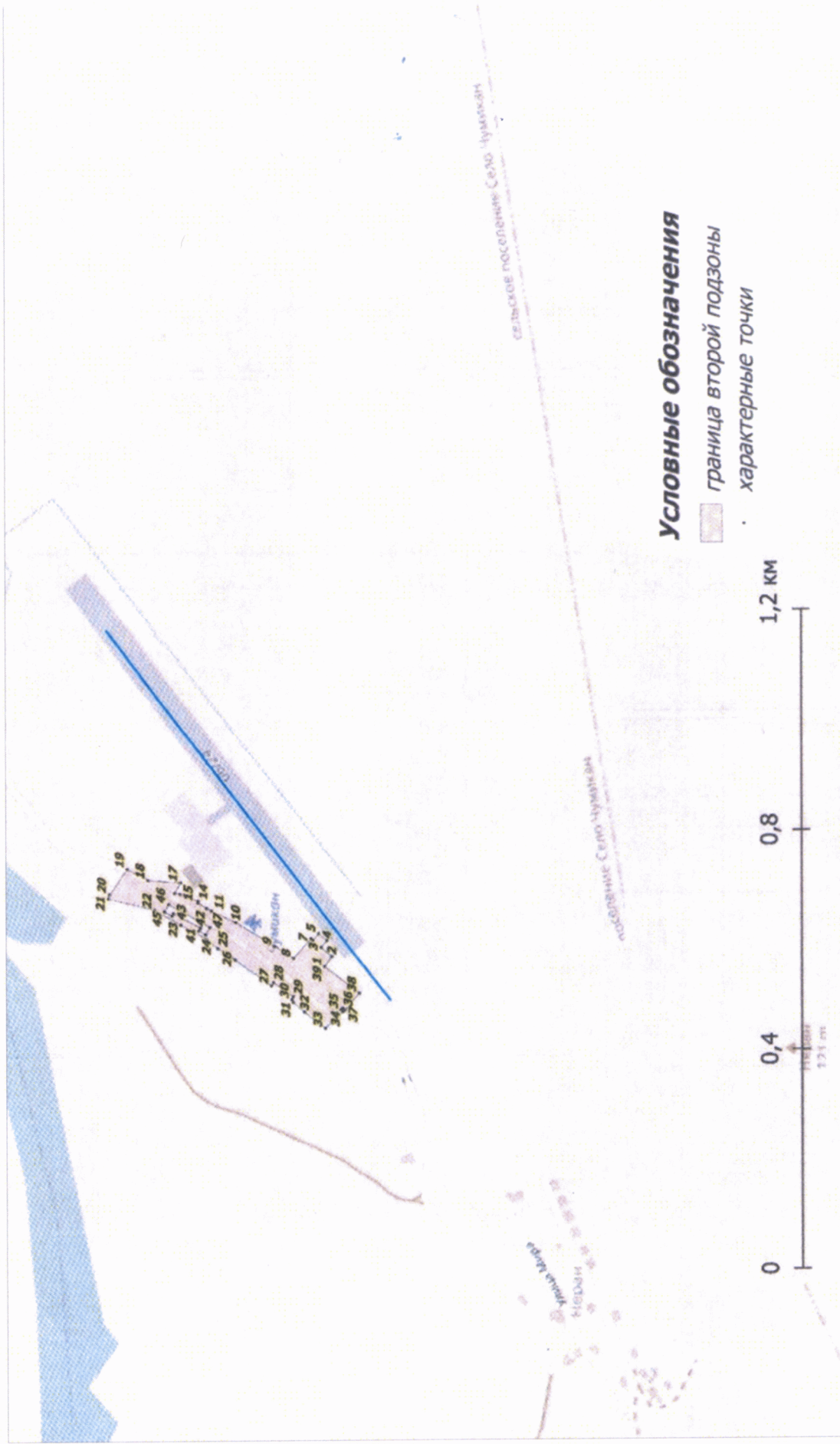
Обозначение характерных точек границ	Координаты МСК-27 зона 3	
	X	Y
24	1147957,93	3207496,46
25	1147936,96	3207479,99
26	1147905,29	3207459,11
27	1147838,41	3207411,65
28	1147834,83	3207417,93
29	1147798,72	3207390,95
30	1147800,55	3207385,47
31	1147798,43	3207380,14
32	1147777,30	3207362,08
33	1147738,70	3207331,84
34	1147706,21	3207362,45
35	1147709,70	3207365,95
36	1147706,77	3207368,87
37	1147703,01	3207365,13
38	1147676,17	3207396,77
39	1147739,88	3207446,03
40	1147959,79	3207505,36
41	1147972,29	3207512,28
42	1147969,39	3207517,51
43	1148018,20	3207544,70
44	1148020,83	3207539,97
45	1148034,42	3207547,53
46	1148027,09	3207560,72
47	1147952,03	3207518,92
48	1147959,79	3207505,36

6.3. Муниципальное образование Хабаровского края, в границах территории которого полностью или частично расположена вторая подзона приаэродромной территории аэродрома гражданской авиации Чумикан: Тугуро-Чумиканский муниципальный район.

6.4. Кадастровый квартал, в границах территории которого полностью или частично расположена вторая подзона приаэродромной территории аэродрома гражданской авиации Чумикан: 27:15:0001101.

6.5. Графическое изображение границ второй подзоны приаэродромной территории аэродрома гражданской авиации Чумикан приведено на схеме 3.

Схема 3



7. Описание границ третьей подзоны:

7.1. Третья подзона приаэродромной территории аэродрома гражданской авиации Чумикан выделена в границах полос воздушных подходов, установленных в соответствии с Федеральными правилами использования воздушного пространства Российской Федерации, утвержденными постановлением Правительства Российской Федерации от 11 марта 2010 г. № 138 (далее – постановление № 138)⁴, и с учетом ограничительных поверхностей аэродрома в соответствии с Федеральными авиационными правилами «Требования, предъявляемые к аэродромам, предназначенным для взлета, посадки, руления и стоянки гражданских воздушных судов», утвержденными приказом Министерства транспорта Российской Федерации от 25 августа 2015 г. № 262 (зарегистрирован Министерством юстиции Российской Федерации 9 октября 2015 г., регистрационный № 39264), с изменениями, внесенными приказом Министерства транспорта Российской Федерации от 24 ноября 2017 г. № 495 (зарегистрирован Министерством юстиции Российской Федерации 21 декабря 2017 г., регистрационный № 49344) (далее – ФАП-262).

7.2. Перечень координат характерных точек границ третьей подзоны приаэродромной территории аэродрома гражданской авиации Чумикан приведен в таблице 4.1.

Таблица 4.1

Обозначение характерных точек границ	Координаты МСК-27 зона 3	
	X	Y
1	1142103,28	3202186,96
2	1125685,75	3186416,23
3	1132904,14	3180847,05
4	1143993,38	3200728,70
5	1144996,93	3200258,63
6	1145520,70	3200076,83
7	1145520,70	3200076,83
8	1147703,24	3199722,85
9	1148257,62	3199729,78
10	1148810,19	3199775,10
11	1149899,31	3199979,82

⁴ В соответствии с пунктом 3 постановления № 138 данный акт действует до 1 ноября 2026 г.

Обозначение характерных точек границ	Координаты МСК-27 зона 3	
	X	Y
12	1150430,62	3200138,24
13	1151454,01	3200563,40
14	1152408,82	3201125,91
15	1152854,73	3201455,39
16	1153672,84	3202202,90
17	1154379,80	3203056,30
18	1154962,04	3203999,21
19	1155408,40	3205013,53
20	1155577,84	3205541,43
21	1155805,17	3206626,05
22	1155861,97	3207177,56
23	1155860,48	3208285,75
24	1155705,85	3209383,09
25	1155401,07	3210448,55
26	1155194,09	3210962,89
27	1154675,90	3211942,46
28	1154027,32	3212841,03
29	1153657,93	3213254,48
30	1170075,50	3229025,26
31	1162856,75	3234594,73
32	1151767,51	3214713,08
33	1150763,94	3215183,16
34	1150240,15	3215364,96
35	1149705,03	3215510,04
36	1148611,11	3215687,45
37	1147503,17	3215711,99
38	1146402,47	3215583,18
39	1145861,45	3215461,93
40	1144811,06	3215108,64
41	1144306,74	3214878,31
42	1143819,57	3214613,59
43	1142906,01	3213986,27
44	1142087,90	3213238,72
45	1141719,63	3212824,26
46	1141073,49	3211923,91
47	1140557,97	3210942,90
48	1140352,39	3210427,98
49	1140050,51	3209361,68
50	1139898,89	3208263,89
51	1139900,43	3207155,68
52	1140055,11	3206058,32

Обозначение характерных точек границ	Координаты МСК-27 зона 3	
	X	Y
53	1140359,95	3204992,86
54	1140566,96	3204478,51
55	1141085,21	3203498,95
56	1141085,21	3203498,95
57	1142103,28	3202186,96

7.3. Муниципальное образование Хабаровского края, в границах территории которого полностью или частично расположена третья подзона приаэродромной территории аэродрома гражданской авиации Чумикан: Тугуро-Чумиканский муниципальный район.

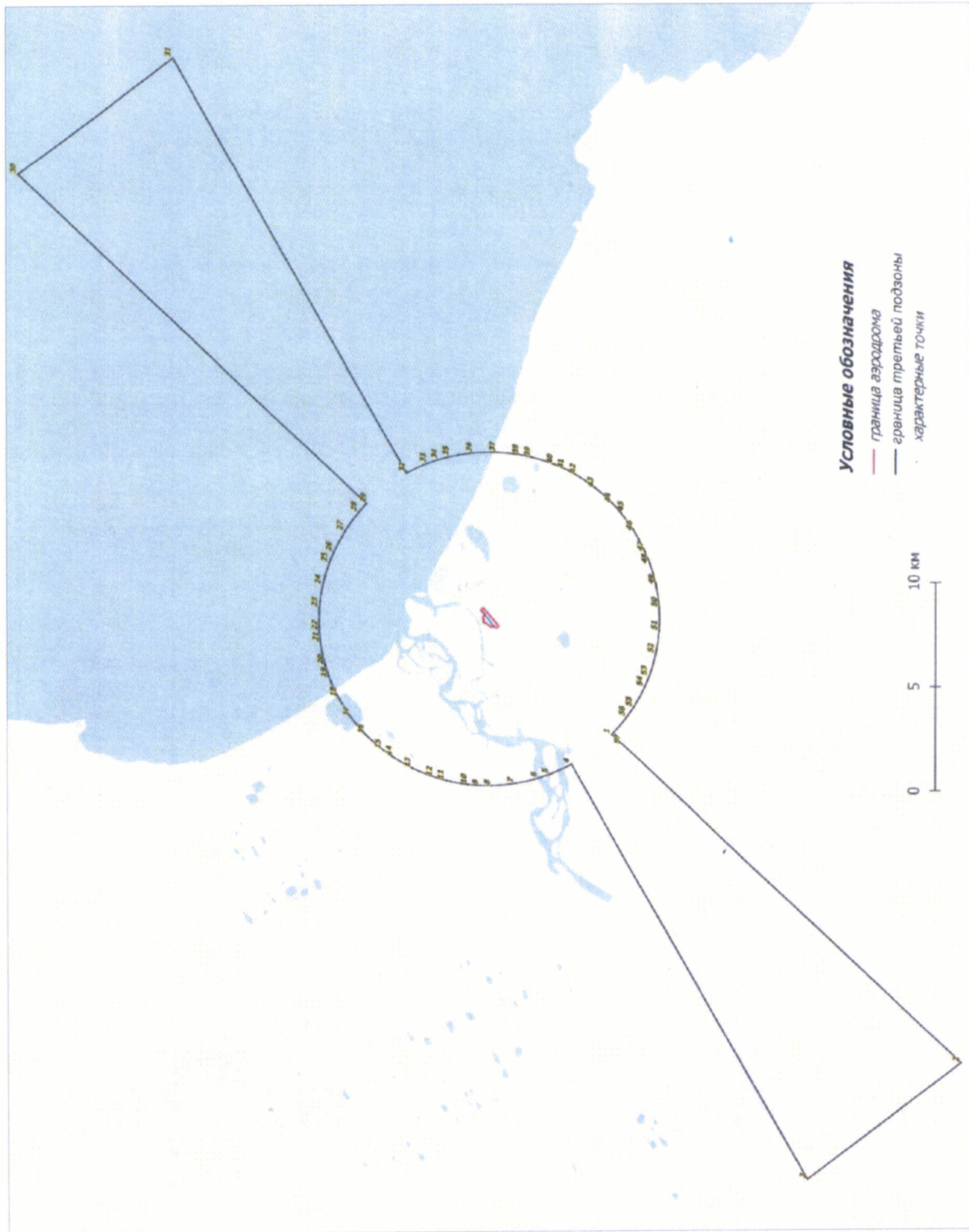
7.4. Перечень кадастровых кварталов, в границах территорий которых полностью или частично расположена третья подзона приаэродромной территории аэродрома гражданской авиации Чумикан, приведен в таблице 4.2.

Таблица 4.2

№ п/п	Номера кадастровых кварталов			
	1	2	3	4
1	27:15:0001101	27:15:0000702	27:15:0000703	27:15:0000101
2	27:15:0000202	27:15:0000201	27:15:0000602	27:15:0000601
3	27:15:0001201	-	-	-

7.5. Графическое изображение границ третьей подзоны приаэродромной территории аэродрома гражданской авиации Чумикан приведено на схеме 4.

Схема 4



7.6. Перечень координат характерных точек границ секторов третьей подзоны приаэродромной территории аэродрома гражданской авиации Чумикан приведен в таблице 4.3.

Таблица 4.3

Обозначение характерных точек границ	Координаты МСК-27 зона 3	
	X	Y
Сектор 3.1		
Высота абсолютная (далее – Набс) 108,03 м		
80	1144057,66	3210132,81
81	1143572,91	3209350,44
82	1143257,48	3208485,80
83	1143124,57	3207575,07
84	1143140,42	3206961,09
85	1143239,73	3206354,99
86	1143540,72	3205485,22
87	1143837,26	3204947,37
88	1144204,28	3204454,92
89	1144871,67	3203821,13
90	1145654,05	3203336,38
91	1146518,69	3203020,95
92	1147429,42	3202888,04
93	1148348,14	3202943,20
94	1149236,43	3203184,12
95	1150057,12	3203600,73
96	1150775,88	3204175,61
97	1151702,58	3205308,13
98	1152196,24	3206108,96
99	1152512,61	3206994,92
100	1152637,86	3207927,30
101	1152566,53	3208865,35
102	1152410,94	3209473,57
103	1152023,08	3210330,65
104	1151465,49	3211088,36
105	1151011,23	3211521,71
106	1150228,12	3212043,02
107	1149653,05	3212294,87
108	1148738,87	3212516,90
109	1147798,50	3212544,01
110	1146873,05	3212375,01
111	1146002,96	3212017,29
112	1145226,25	3211486,49

Обозначение характерных точек границ	Координаты МСК-27 зона 3	
	X	Y
113	1144777,31	3211047,63
114	1144057,66	3210132,81
169	1147880,12	3215720,47
170	1147322,07	3215700,98
171	1146216,83	3215545,65
172	1145143,96	3215238,01
173	1144626,23	3215028,84
174	1143640,77	3214504,86
175	1142737,82	3213848,83
176	1142322,85	3213475,19
177	1141576,03	3212645,76
178	1141247,82	3212194,01
179	1140689,77	3211227,44
180	1140462,65	3210717,32
181	1140271,67	3210192,61
182	1140001,66	3209106,66
183	1139884,99	3207999,67
184	1139884,99	3207441,28
185	1140001,66	3206331,29
186	1140271,67	3205248,34
187	1140462,65	3204723,62
188	1140689,77	3204213,50
189	1141247,82	3203246,93
190	1141576,03	3202795,18
191	1142322,85	3201965,75
192	1142737,82	3201592,12
193	1143640,77	3200936,09
194	1144326,23	3200412,11
195	1145143,96	3200202,93
196	1146216,83	3199895,29
197	1147322,07	3199739,96
198	1147880,12	3199720,47
199	1148438,17	3199739,96
200	1149543,41	3199895,29
201	1150616,28	3200202,93
202	1151134,01	3200412,11
203	1152119,47	3200936,09
204	1153022,42	3201592,12
205	1153437,39	3201965,75
206	1154184,21	3202795,18
207	1154512,42	3203246,93

Обозначение характерных точек границ	Координаты МСК-27 зона 3	
	X	Y
208	1155070,47	3204213,50
209	1155297,59	3204723,62
210	1155488,57	3205248,34
211	1155758,58	3206331,29
212	1155836,30	3206884,24
213	1155875,25	3207999,67
214	1155758,58	3209109,66
215	1155488,57	3210192,61
216	1155297,59	3210717,32
217	1155070,47	3211227,44
218	1154512,42	3212194,01
219	1154184,21	3212645,76
220	1153437,39	3213475,19
221	1153022,42	3213848,83
222	1152119,47	3214504,86
223	1151134,01	3215028,84
224	1150616,28	3215238,01
225	1149543,41	3215545,65
226	1148438,17	3215700,98
227	1147880,12	3215720,47
Сектор 3.2.1 Набс от 58,03 м до 83,03 м		
9	1144849,40	3209521,96
10	1144578,82	3209115,49
11	1144367,44	3208675,32
12	1144170,04	3207970,75
13	1144123,45	3207240,54
14	1144229,69	3206516,59
15	1144383,41	3206053,12
16	1144600,13	3205615,56
17	1145033,81	3205026,23
18	1145580,54	3204539,95
19	1146216,42	3204177,96
20	1146913,68	3203956,10
21	1147641,82	3203884,05
22	1148369,03	3203964,96
23	1149063,53	3204195,30
24	1149694,96	3204565,00
25	1150235,73	3205057,90
26	1151053,23	3206117,49
27	1151294,80	3206541,85

Обозначение характерных точек границ	Координаты МСК-27 зона 3	
	X	Y
28	1151540,86	3207230,93
29	1151622,72	3207712,31
30	1151618,27	3208444,00
31	1151461,78	3209158,77
32	1151160,11	3209825,39
33	1150726,43	3210414,71
34	1150179,70	3210901,00
35	1149543,82	3211262,98
36	1148846,57	3211484,85
37	1148118,42	3211556,90
38	1147391,21	3211475,99
39	1146922,66	3211338,54
40	1146266,98	3211013,78
41	1145873,69	3210724,37
42	1145524,51	3210383,04
43	1144849,40	3209521,96
44	1144453,53	3209827,39
45	1144150,32	3209373,39
46	1143911,75	3208882,34
47	1143684,47	3208096,43
48	1143621,84	3207280,72
49	1143726,49	3206469,32
50	1143887,30	3205947,61
51	1144117,66	3205452,65
52	1144583,87	3204780,37
53	1145177,10	3204217,00
54	1145872,55	3203786,12
55	1146641,11	3203505,73
56	1147178,32	3203408,50
57	1147723,77	3203385,31
58	1148535,16	3203489,96
59	1149308,30	3203757,50
60	1150010,82	3204176,74
61	1150613,36	3204730,15
62	1151469,44	3205840,42
63	1151745,52	3206325,40
64	1152026,74	3207112,92
65	1152138,07	3207941,71
66	1152074,66	3208775,53
67	1151936,36	3209316,17
68	1151724,17	3209832,31

Обозначение характерных точек границ	Координаты МСК-27 зона 3	
	X	Y
69	1151276,72	3210538,76
70	1150692,18	3211139,74
71	1149996,08	3211600,12
72	1149218,85	3211908,65
73	1148394,46	3212048,84
74	1147558,93	3212014,57
75	1147013,79	3211895,23
76	1146240,38	3211577,25
77	1145549,97	3211105,43
78	1145150,91	3210715,34
79	1144453,53	3209827,39
Сектор 3.2.2 Набс от 83,03 м до 108,03 м		
44	1144453,53	3209827,39
45	1144150,32	3209373,39
46	1143911,75	3208882,34
47	1143684,47	3208096,43
48	1143621,84	3207280,72
49	1143726,49	3206469,32
50	1143887,30	3205947,61
51	1144117,66	3205452,65
52	1144583,87	3204780,37
53	1145177,10	3204217,00
54	1145872,55	3203786,12
55	1146641,11	3203505,73
56	1147178,32	3203408,50
57	1147723,77	3203385,31
58	1148535,16	3203489,96
59	1149308,30	3203757,50
60	1150010,82	3204176,74
61	1150613,36	3204730,15
62	1151469,44	3205840,42
63	1151745,52	3206325,40
64	1152026,74	3207112,92
65	1152138,07	3207941,71
66	1152074,66	3208775,53
67	1151936,36	3209316,17
68	1151724,17	3209832,31
69	1151276,72	3210538,76
70	1150692,18	3211139,74
71	1149996,08	3211600,12

Обозначение характерных точек границ	Координаты МСК-27 зона 3	
	X	Y
72	1149218,85	3211908,65
73	1148394,46	3212048,84
74	1147558,93	3212014,57
75	1147013,79	3211895,23
76	1146240,38	3211577,25
77	1145549,97	3211105,43
78	1145150,91	3210715,34
79	1144453,53	3209827,39
80	1144057,66	3210132,81
81	1143572,91	3209350,44
82	1143257,48	3208485,80
83	1143124,57	3207575,07
84	1143140,42	3206961,09
85	1143239,73	3206354,99
86	1143540,72	3205485,22
87	1143837,26	3204947,37
88	1144204,28	3204454,92
89	1144871,67	3203821,13
90	1145654,05	3203336,38
91	1146518,69	3203020,95
92	1147429,42	3202888,04
93	1148348,14	3202943,20
94	1149236,43	3203184,12
95	1150057,12	3203600,73
96	1150775,88	3204175,61
97	1151702,58	3205308,13
98	1152196,24	3206108,96
99	1152512,61	3206994,92
100	1152637,86	3207927,30
101	1152566,53	3208865,35
102	1152410,94	3209473,57
103	1152023,08	3210330,65
104	1151465,49	3211088,36
105	1151011,23	3211521,71
106	1150228,12	3212043,02
107	1149653,05	3212294,87
108	1148738,87	3212516,90
109	1147798,50	3212544,01
110	1146873,05	3212375,01
111	1146002,96	3212017,29
112	1145226,25	3211486,49

Обозначение характерных точек границ	Координаты МСК-27 зона 3	
	X	Y
113	1144777,31	3211047,63
114	1144057,66	3210132,81
Сектор 3.3 Набс 58,03 м		
9	1144849,40	3209521,96
10	1144578,82	3209115,49
11	1144367,44	3208675,32
12	1144170,04	3207970,75
13	1144123,45	3207240,54
14	1144229,69	3206516,59
15	1144383,41	3206053,12
16	1144600,13	3205615,56
17	1145033,81	3205026,23
18	1145580,54	3204539,95
19	1146216,42	3204177,96
20	1146913,68	3203956,10
21	1147641,82	3203884,05
22	1148369,03	3203964,96
23	1149063,53	3204195,30
24	1149694,96	3204565,00
25	1150235,73	3205057,90
26	1151053,23	3206117,49
27	1151294,80	3206541,85
28	1151540,86	3207230,93
29	1151622,72	3207712,31
30	1151618,27	3208444,00
31	1151461,78	3209158,77
32	1151160,11	3209825,39
33	1150726,43	3210414,71
34	1150179,70	3210901,00
35	1149543,82	3211262,98
36	1148846,57	3211484,85
37	1148118,42	3211556,90
38	1147391,21	3211475,99
39	1146922,66	3211338,54
40	1146266,98	3211013,78
41	1145873,69	3210724,37
42	1145524,51	3210383,04
43	1144849,40	3209521,96
141	1149117,03	3209943,20
142	1149716,29	3209480,85

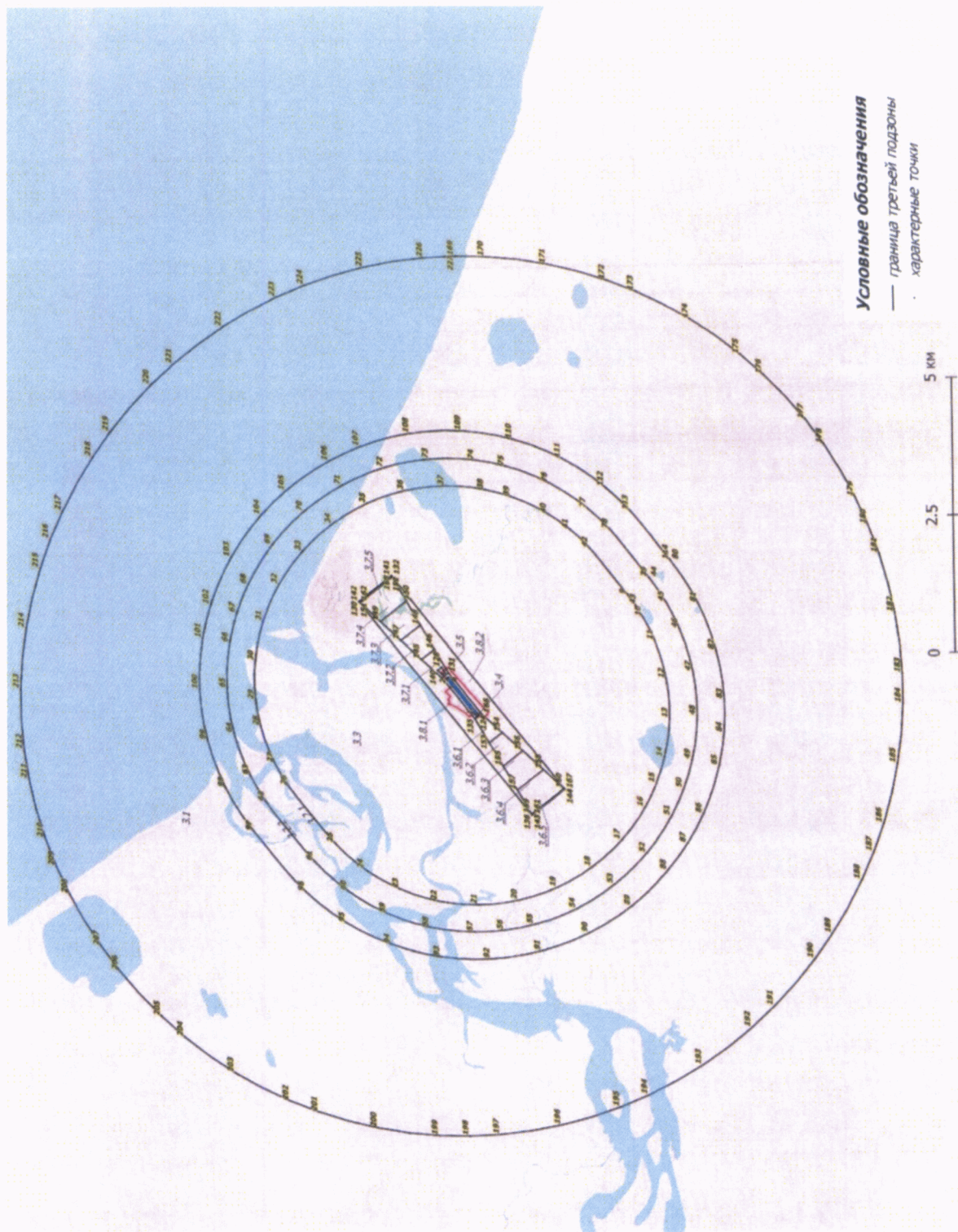
Обозначение характерных точек границ	Координаты МСК-27 зона 3	
	X	Y
143	1146650,11	3205510,11
144	1146054,16	3205969,90
Сектор 3.4 Набс 7,62 м		
121	1147616,77	3207330,03
122	1147609,09	3207317,01
123	1147569,30	3207366,68
124	1147558,63	3207355,94
Сектор 3.5 Набс 7,27 м		
125	1148224,57	3208117,81
126	1148310,05	3208204,04
127	1148177,07	3208154,46
128	1148238,78	3208259,02
Сектор 3.6.1 Набс от 7,62 м до 20,12 м		
133	1147524,48	3207382,29
134	1147643,24	3207290,66
153	1147396,98	3206849,14
154	1147159,89	3207032,06
Сектор 3.6.2 Набс от 20,12 м до 32,62 м		
153	1147396,98	3206849,14
154	1147159,89	3207032,06
155	1147150,71	3206407,62
156	1146795,30	3206681,84
Сектор 3.6.3 Набс от 32,62 м до 45,12 м		
155	1147150,71	3206407,62
156	1146795,30	3206681,84
157	1146904,45	3205966,11
158	1146430,71	3206331,61
Сектор 3.6.4 Набс от 45,12 м до 57,62 м		
157	1146904,45	3205966,11
158	1146430,71	3206331,61
159	1146658,19	3205524,59
160	1146066,12	3205981,38
Сектор 3.6.5 Набс от 57,62 м до 58,03 м		
143	1146650,11	3205510,11

Обозначение характерных точек границ	Координаты МСК-27 зона 3	
	X	Y
144	1146054,16	3205969,90
159	1146658,19	3205524,59
160	1146066,12	3205981,38
Сектор 3.7.1 Набс от 7,27 м до 19,77 м		
119	1148117,00	3208150,28
120	1148235,76	3208058,65
145	1148600,35	3208408,88
146	1148363,27	3208591,80
125	1148224,57	3208117,81
126	1148310,05	3208204,04
127	1148177,07	3208154,46
128	1148238,78	3208259,02
Сектор 3.7.2 Набс от 19,77 м до 32,27 м		
145	1148600,35	3208408,88
146	1148363,27	3208591,80
147	1148964,94	3208759,11
148	1148609,53	3209033,32
Сектор 3.7.3 Набс от 32,27 м до 44,77 м		
147	1148964,94	3208759,11
148	1148609,53	3209033,32
149	1149329,53	3209109,33
150	1148855,79	3209474,84
Сектор 3.7.4 Набс от 44,77 м до 57,62 м		
149	1149329,53	3209109,33
150	1148855,79	3209474,84
151	1149694,12	3209459,56
152	1149102,05	3209916,36
Сектор 3.7.5 Набс от 57,62 м до 58,03 м		
141	1149117,03	3209943,20
142	1149716,29	3209480,85
151	1149694,12	3209459,56
152	1149102,05	3209916,36
Сектор 3.8.1 Набс от 7,27 м до 58,03 м		
129	1148235,76	3208058,65
130	1149716,29	3208480,85

Обозначение характерных точек границ	Координаты МСК-27 зона 3	
	X	Y
135	1147643,24	3207290,66
136	1146650,11	3205510,11
Сектор 3.8.2 Набс от 7,27 м до 58,03 м		
131	1148117,00	3208150,28
132	1149117,03	3209943,20
166	1147524,48	3207382,29
167	1146054,16	3205969,90

7.7. Графическое изображение границ секторов третьей подзоны приаэродромной территории аэродрома гражданской авиации Чумикан приведено на схеме 4.1.

Схема 4.1



8. Описание границ четвертой подзоны:

8.1. Четвертая подзона приаэродромной территории аэродрома гражданской авиации Чумикан выделяется по границам зон действия средств радиотехнического обеспечения полетов воздушных судов и авиационной электросвязи (далее – РТОП и АС), обозначенным в аэронавигационном паспорте аэродрома гражданской авиации Чумикан.

Граница четвертой подзоны приаэродромной территории аэродрома гражданской авиации Чумикан определена путем совмещения границ зон ограничения размещения объектов, создающих помехи в работе наземных объектов средств и систем обслуживания воздушного движения, навигации, посадки и связи, предназначенных для организации воздушного движения. Контур четвертой подзоны выделен по максимально удаленным от средств РТОП и АС границам зон ограничений.

В составе четвертой подзоны определены высотные ограничения для окружающей застройки. В границах выделенных участков наклонных поверхностей ограничения застройки указаны высоты от минимальной к максимальной отметке по их границам в направлении от места установки средств РТОП и АС.

8.2. Перечень координат характерных точек границ четвертой подзоны приаэродромной территории аэродрома гражданской авиации Чумикан приведен в таблице 5.1.

Таблица 5.1

Обозначение характерных точек границ	Координаты МСК-27 зона 3	
	X	Y
1	1147719,97	3217368,49
2	1146328,24	3217271,17
3	1145640,85	3217149,97
4	1144963,59	3216981,11
5	1143652,60	3216503,94
6	1142420,78	3215848,97
7	1141292,09	3215028,93
8	1140773,38	3214561,89
9	1140288,52	3214059,80
10	1139429,59	3212960,42

Обозначение характерных точек границ	Координаты МСК-27 зона 3	
	X	Y
11	1139059,71	3212368,49
12	1138448,13	3211114,46
13	1138017,01	3209787,71
14	1137774,75	3208413,77
15	1137726,06	3207317,48
16	1137774,75	3206323,20
17	1137871,89	3205632,01
18	1138209,40	3204278,32
19	1138448,13	3203622,42
20	1139059,71	3202368,49
21	1139839,86	3201211,87
22	1140288,52	3200677,18
23	1141292,09	3199708,04
24	1141842,12	3199278,32
25	1142420,78	3198888,01
26	1143652,60	3198233,03
27	1144963,59	3197755,87
28	1145640,85	3197587,01
29	1146328,24	3197465,81
30	1147719,97	3197368,49
31	1149111,70	3197465,81
32	1149799,08	3197587,01
33	1150476,34	3197755,87
34	1151787,33	3198233,03
35	1153019,16	3198888,01
36	1154147,84	3199708,04
37	1154666,55	3200175,09
38	1155151,42	3200677,18
39	1156010,34	3201776,56
40	1156380,22	3202368,49
41	1156991,81	3203622,42
42	1157230,53	3204278,32
43	1157568,05	3205632,01
44	1157713,88	3207019,49
45	1157665,19	3208413,77
46	1157568,05	3209104,97
47	1157230,53	3210458,66
48	1156991,81	3211114,56
49	1156380,22	3212368,49
50	1155600,08	3213525,10
51	1155151,42	3214059,80

Обозначение характерных точек границ	Координаты МСК-27 зона 3	
	X	Y
52	1154147,84	3215028,93
53	1153597,82	3215458,66
54	1153019,16	3215848,97
55	1151787,33	3216503,94
56	1150476,34	3216981,11
57	1149799,08	3217149,97
58	1149111,70	3217271,17
59	1147719,97	3217368,49

8.3. Муниципальное образование Хабаровского края, в границах территории которого полностью или частично расположена четвертая подзона приаэродромной территории аэродрома гражданской авиации Чумикан: Тугуро-Чумиканский муниципальный район.

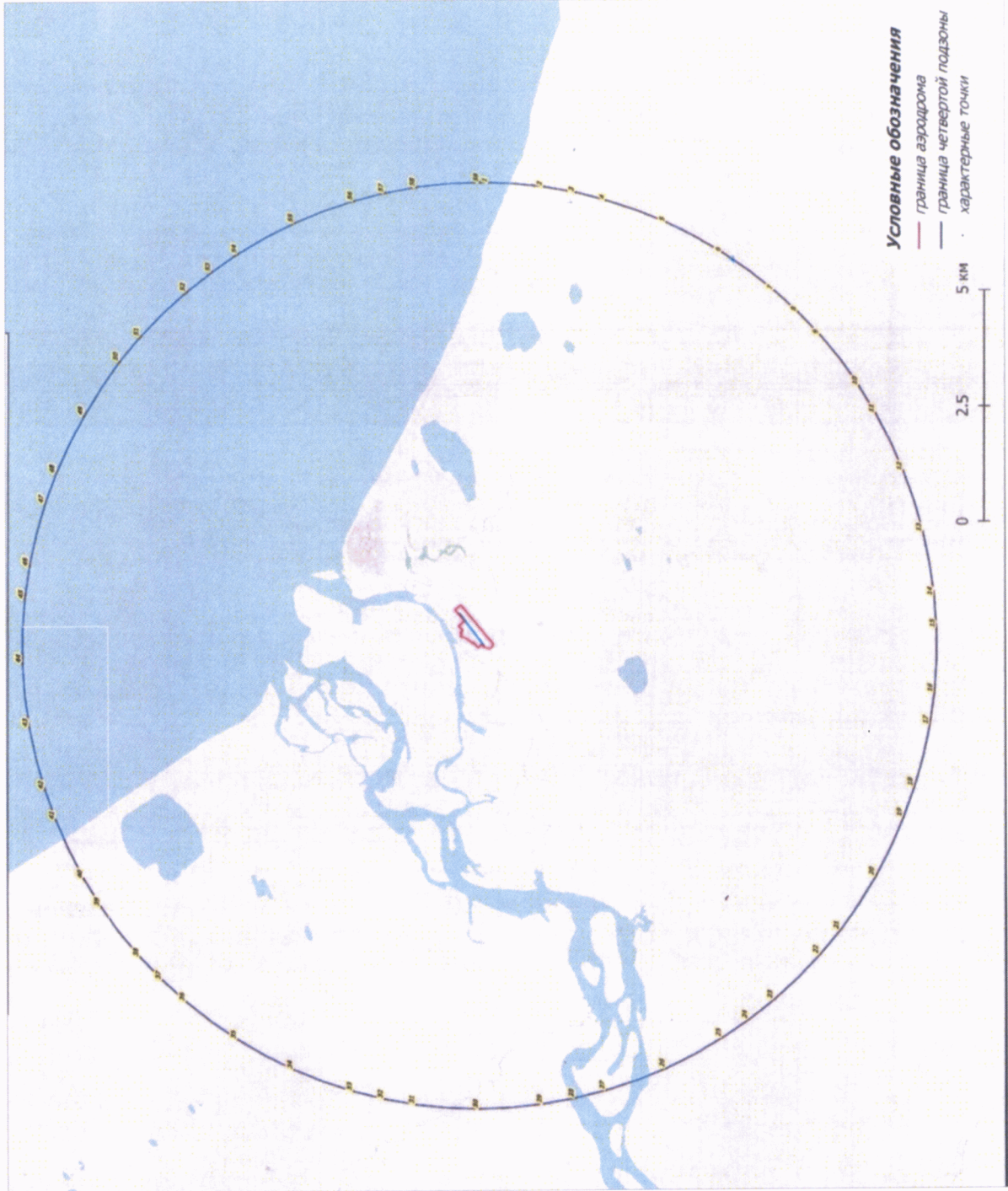
8.4. Перечень кадастровых кварталов, в границах территорий которых полностью или частично расположена четвертая подзона приаэродромной территории аэродрома гражданской авиации Чумикан, приведен в таблице 5.2.

Таблица 5.2

№ п/п	Номера кадастровых кварталов			
	1	2	3	4
1	27:15:0001101	27:15:0000702	27:15:0000703	27:15:0000101
2	27:15:0000202	27:15:0000201	27:15:0000602	27:15:0000601
3	27:15:0001201	-	-	-

8.5. Графическое изображение границ четвертой подзоны приаэродромной территории аэродрома гражданской авиации Чумикан приведено на схеме 5.

Схема 5



8.6. Перечень координат характерных точек границ секторов четвертой подзоны приаэродромной территории аэродрома гражданской авиации Чумикан приведен в таблице 5.3

Таблица 5.3

Обозначение характерных точек границ	Координаты МСК-27 зона 3	
	Х	У
Сектор 4.1		
1	1147645,27	3206872,18
2	1147925,32	3206926,48
3	1147645,27	3206872,18
4	1147396,69	3206987,29
5	1147242,35	3207243,58
6	1147230,79	3207460,69
7	1147330,56	3207679,71
8	1147872,00	3208007,13
9	1148088,80	3208054,17
10	1148294,57	3207974,15
11	1148412,21	3207878,02
12	1148488,60	3207711,37
13	1148509,11	3207509,73
14	1148448,11	3207315,92
15	1148303,60	3207152,99
16	1147645,27	3206872,18
Сектор 4.2 Набс от 13,03 м до 23,03 м		
1	1147703,31	3208363,82
2	1147358,84	3208312,77
3	1147010,98	3208062,93
4	1146818,45	3207780,55
5	1146729,17	3207381,27
6	1146806,29	3206983,41
7	1147040,93	3206643,83
8	1147402,70	3206425,34
9	1147744,04	3206372,19
10	1148094,25	3206443,75
11	1148432,02	3206668,73
12	1148656,58	3207014,77
13	1148718,06	3207350,46
14	1148643,14	3207747,30
15	1148408,83	3208089,87
16	1148055,22	3208306,98

Обозначение характерных точек границ	Координаты МСК-27 зона 3	
	X	Y
17	1147703,31	3208363,82
Сектор 4.3 Набс от 23,03 м до 28,03 м		
1	1147693,31	3208859,53
2	1147175,15	3208755,21
3	1146894,49	3208607,64
4	1146654,19	3208406,93
5	1146367,97	3207984,65
6	1146270,50	3207697,36
7	1146234,34	3207392,84
8	1146311,38	3206893,68
9	1146440,32	3206610,30
10	1146620,76	3206365,10
11	1146849,21	3206177,01
12	1147130,03	3205999,69
13	1147438,55	3205903,79
14	1147754,31	3205876,48
15	1148227,01	3205983,01
16	1148555,43	3206130,48
17	1148794,70	3206331,22
18	1149078,70	3206748,69
19	1149176,93	3207040,86
20	1149213,46	3207325,67
21	1149134,58	3207947,70
22	1149007,91	3208123,34
23	1148824,06	3208373,42
24	1148596,00	3208576,94
25	1148317,20	3208736,12
26	1148012,15	3208831,55
27	1147693,31	3208859,53
Сектор 4.4 Набс от 28,03 м до 33,03 м		
1	1147683,17	3209364,75
2	1146996,65	3209223,93
3	1146620,57	3209031,84
4	1146291,10	3208757,48
5	1145907,51	3208193,25
6	1145777,47	3207803,28
7	1145729,94	3207403,50
8	1145765,97	3206988,41
9	1145884,13	3206597,23

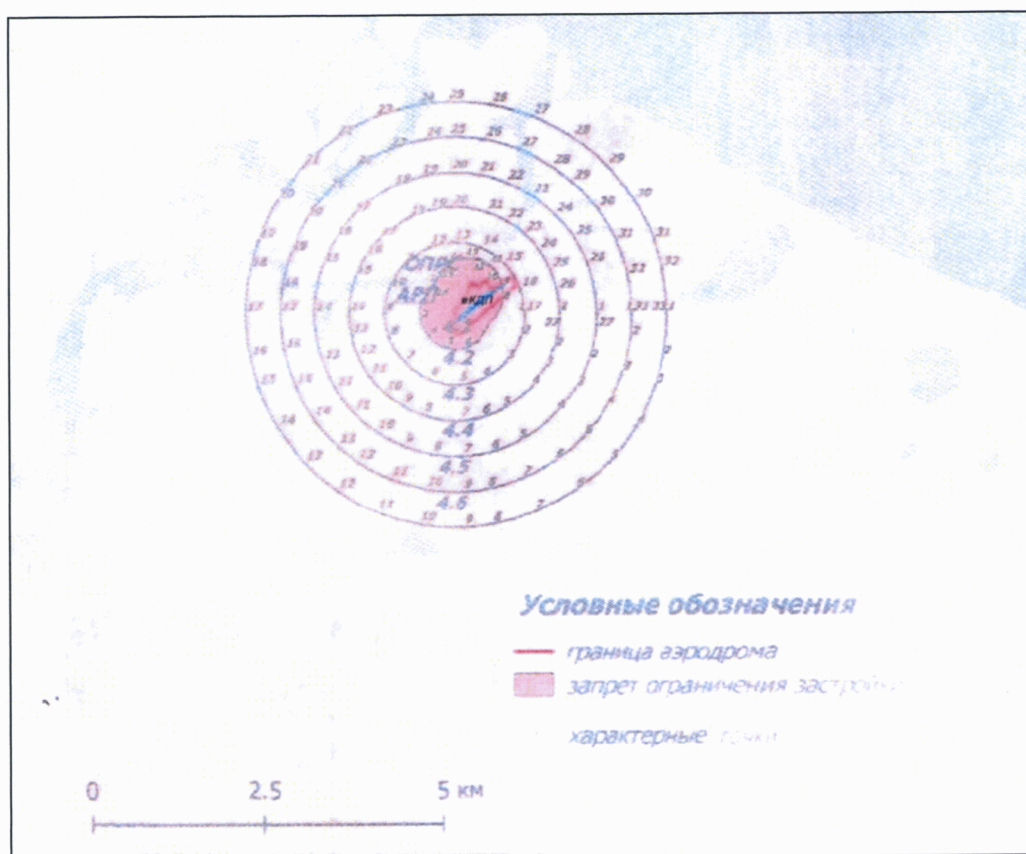
Обозначение характерных точек границ	Координаты МСК-27 зона 3	
	X	Y
10	1146072,91	3206247,86
11	1146341,20	3205928,84
12	1146676,66	3205668,25
13	1147060,32	3205485,04
14	1147764,84	3205371,46
15	1148460,02	3205512,46
16	1148837,26	3205711,63
17	1149162,52	3205985,81
18	1149539,49	3206543,09
19	1149668,59	3206927,39
20	1149717,21	3207331,68
21	1149682,58	3207740,00
22	1149568,33	3208125,94
23	1149375,12	3208487,01
24	1149103,85	3208809,11
25	1148769,22	3209068,18
26	1148383,85	3209252,11
27	1147683,17	3209364,75
Сектор 4.5 Набс от 33,03 м до 38,03 м		
1	1147673,21	3209864,03
2	1147324,01	3209832,36
3	1146802,00	3209687,93
4	1146345,63	3209446,76
5	1145935,47	3209107,88
6	1145614,27	3208699,04
7	1145385,50	3208233,94
8	1145259,06	3207742,54
9	1145231,29	3207405,87
10	1145276,44	3206892,85
11	1145416,65	3206422,68
12	1145664,38	3205960,86
13	1145856,97	3205713,03
14	1146265,87	3205342,66
15	1146731,02	3205079,62
16	1147243,23	3204918,16
17	1147772,82	3204872,12
18	1148134,02	3204905,68
19	1148644,19	3205048,23
20	1149110,75	3205294,09
21	1149514,47	3205631,53

Обозначение характерных точек границ	Координаты МСК-27 зона 3	
	X	Y
22	1149835,07	3206041,14
23	1150063,57	3206507,89
24	1150187,03	3206986,58
25	1150216,18	3207329,37
26	1150172,12	3207835,93
27	1150027,01	3208310,20
28	1149780,00	3208778,49
29	1149567,35	3209047,67
30	1149178,07	3209395,01
31	1148715,97	3209657,84
32	1148205,22	3209817,29
33	1147673,21	3209864,03
Сектор 4.6 Набс от 38,03 м до 43,03 м		
1	1147663,23	3210367,09
2	1147060,12	3210287,07
3	1146615,46	3210125,69
4	1146062,31	3209865,67
5	1145573,05	3209458,74
6	1145186,36	3208967,38
7	1144911,20	3208408,45
8	1144758,92	3207817,88
9	1144725,41	3207413,28
10	1144782,89	3206797,02
11	1144948,27	3206231,95
12	1145246,14	3205695,12
13	1145654,00	3205197,05
14	1146157,58	3204812,75
15	1146729,72	3204537,68
16	1147176,90	3204425,07
17	1147783,11	3204369,06
18	1148419,82	3204450,58
19	1148831,25	3204580,88
20	1149392,63	3204876,41
21	1149877,96	3205289,00
22	1150263,46	3205773,92
23	1150662,16	3206355,18
24	1150640,84	3206908,88
25	1150722,07	3207321,64
26	1150669,13	3207930,20
27	1150494,57	3208514,83

Обозначение характерных точек границ	Координаты МСК-27 зона 3	
	X	Y
28	1150197,73	3209062,67
29	1149794,78	3209536,82
30	1149292,80	3209923,31
31	1148715,74	3210198,41
32	1148303,37	3210310,97
33	1147663,23	3210367,09

8.7. Графическое изображение границ секторов четвертой подзоны приаэродромной территории аэродрома гражданской авиации Чумикан приведено на схеме 5.1.

Схема 5.1



9. Описание границ пятой подзоны:

9.1. Пятая подзона приаэродромной территории аэродрома гражданской авиации Чумикан выделена по границам, установленным исходя из требований безопасности полетов и промышленной безопасности опасных производственных объектов с учетом максимального радиуса зон поражения в случаях происшествий техногенного характера на опасных производственных объектах.

9.2. Перечень координат характерных точек границ пятой подзоны приаэродромной территории аэродрома гражданской авиации Чумикан приведен в таблице 6.1.

Таблица 6.1

Обозначение характерных точек границ	Координаты МСК-27 зона 3	
	X	Y
1	1142103,28	3202186,96
2	1125685,75	3186416,23
3	1132904,14	3180847,05
4	1143993,38	3200728,70
5	1144996,93	3200258,63
6	1145520,70	3200076,83
7	1145520,70	3200076,83
8	1147703,24	3199722,85
9	1148257,62	3199729,78
10	1148810,19	3199775,10
11	1149899,31	3199979,82
12	1150430,62	3200138,24
13	1151454,01	3200563,40
14	1152408,82	3201125,91
15	1152854,73	3201455,39
16	1153672,84	3202202,90
17	1154379,80	3203056,30
18	1154962,04	3203999,21
19	1155408,40	3205013,53
20	1155577,84	3205541,43
21	1155805,17	3206626,05
22	1155861,97	3207177,56
23	1155860,48	3208285,75
24	1155705,85	3209383,09
25	1155401,07	3210448,55
26	1155194,09	3210962,89

Обозначение характерных точек границ	Координаты МСК-27 зона 3	
	X	Y
27	1154675,90	3211942,46
28	1154027,32	3212841,03
29	1153657,93	3213254,48
30	1170075,50	3229025,26
31	1162856,75	3234594,73
32	1151767,51	3214713,08
33	1150763,94	3215183,16
34	1150240,15	3215364,96
35	1149705,03	3215510,04
36	1148611,11	3215687,45
37	1147503,17	3215711,99
38	1146402,47	3215583,18
39	1145861,45	3215461,93
40	1144811,06	3215108,64
41	1144306,74	3214878,31
42	1143819,57	3214613,59
43	1142906,01	3213986,27
44	1142087,90	3213238,72
45	1141719,63	3212824,26
46	1141073,49	3211923,91
47	1140557,97	3210942,90
48	1140352,39	3210427,98
49	1140050,51	3209361,68
50	1139898,89	3208263,89
51	1139900,43	3207155,68
52	1140055,11	3206058,32
53	1140359,95	3204992,86
54	1140566,96	3204478,51
55	1141085,21	3203498,95
56	1141085,21	3203498,95
57	1142103,28	3202186,96

9.3. Муниципальное образование Хабаровского края, в границах территории которого полностью или частично расположена пятая подзона приаэродромной территории аэродрома гражданской авиации Чумикан: Тугуро-Чумиканский муниципальный район.

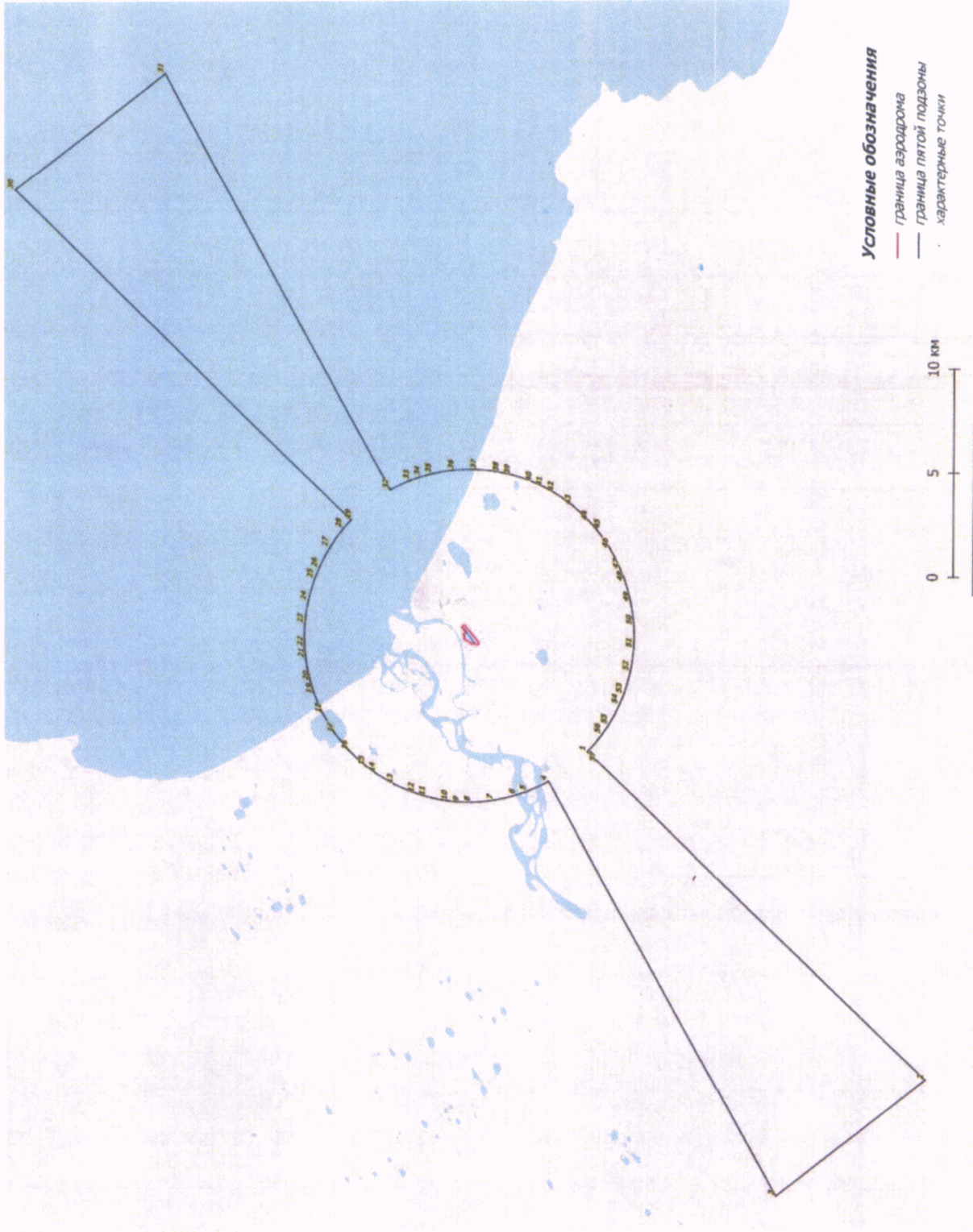
9.4. Перечень кадастровых кварталов, в границах территорий которых полностью или частично расположена пятая подзона приаэродромной территории аэродрома гражданской авиации Чумикан, приведен в таблице 6.2.

Таблица 6.2

№ п/п	Номера кадастровых кварталов			
	1	2	3	4
1	27:15:0001101	27:15:0000702	27:15:0000703	27:15:0000101
2	27:15:0000202	27:15:0000201	27:15:0000602	27:15:0000601
3	27:15:0001201	-	-	-

9.5. Графическое изображение границ пятой подзоны приаэродромной территории аэродрома гражданской авиации Чумикан приведено на схеме 6.

Схема 6



10. Описание границ шестой подзоны:

10.1. Шестая подзона приаэродромной территории аэродрома гражданской авиации Чумикан выделена по границам, установленным на удалении 15 км от КТА.

10.2. Перечень координат характерных точек границ шестой подзоны приаэродромной территории аэродрома гражданской авиации Чумикан приведен в таблице 7.1.

Таблица 7.1

Обозначение характерных точек границ	Координаты МСК-27 зона 3	
	X	Y
1	1147880,44	3222720,89
2	1146834,09	3222684,35
3	1145792,85	3222574,91
4	1144761,77	3222393,10
5	1143745,88	3222139,81
6	1142750,14	3221816,28
7	1141779,39	3221424,07
8	1140838,37	3220965,10
9	1139931,65	3220441,61
10	1139063,66	3219856,14
11	1138238,63	3219211,56
12	1137460,57	3218510,99
13	1136733,27	3217757,85
14	1136060,28	3216955,81
15	1135444,88	3216108,78
16	1134890,06	3215220,89
17	1134398,53	3214296,46
18	1133972,68	3213339,99
19	1133614,59	3212356,14
20	1133326,01	3211349,72
21	1133108,33	3210325,61
22	1132962,61	3209288,82
23	1132889,58	3208244,38
24	1132889,58	3207197,40
25	1132962,61	3206152,96
26	1133108,33	3205116,17
27	1133326,01	3204092,06
28	1133614,59	3203085,63
29	1133972,68	3202101,79

30	1134398,53	3201145,32
31	1134890,06	3200220,89
32	1135444,88	3199332,99
33	1136060,28	3198485,97
34	1136733,27	3197683,93
35	1137460,57	3196930,79
36	1138238,63	3196230,22
37	1139063,66	3195585,63
38	1139931,65	3195000,17
39	1140838,37	3194476,67
40	1141779,39	3194017,71
41	1142750,14	3193625,50
42	1143745,88	3193301,96
43	1144761,77	3193048,67
44	1145792,85	3192866,87
45	1146834,09	3192757,43
46	1147880,44	3192720,89
47	1148926,79	3192757,43
48	1149968,04	3192866,87
49	1150999,12	3193048,67
50	1152015,00	3193301,96
51	1153010,74	3193625,50
52	1153981,49	3194017,71
53	1154922,52	3194476,67
54	1155829,23	3195000,17
55	1156697,22	3195585,63
56	1157522,26	3196230,22
57	1158300,32	3196930,79
58	1159027,61	3197683,93
59	1159700,60	3198485,97
60	1160316,01	3199332,99
61	1160870,82	3200220,89
62	1161362,35	3201145,32
63	1161788,20	3202101,79
64	1162146,29	3203085,63
65	1162434,88	3204092,06
66	1162652,56	3205116,17
67	1162798,27	3206152,96
68	1162871,30	3207197,40
69	1162871,30	3208244,38
70	1162798,27	3209288,82
71	1162652,56	3210325,61
72	1162634,88	3211349,72
73	1162146,29	3212356,14

74	1161788,20	3213339,99
75	1161362,35	3214296,46
76	1160870,82	3215220,89
77	1160316,01	3216108,78
78	1159700,60	3216955,81
79	1159027,61	3217757,85
80	1158300,32	3218510,99
81	1157522,26	3219211,56
82	1156697,22	3219856,14
83	1155829,23	3220441,61
84	1154922,52	3220965,10
85	1153981,49	3221424,07
86	1153010,74	3221816,28
87	1152015,00	3222139,81
88	1150999,12	3222393,10
89	1149968,04	3222574,91
90	1148926,79	3222684,35
91	1147880,44	3222720,89

10.3. Муниципальное образование Хабаровского края, в границах территории которого полностью или частично расположена шестая подзона приаэродромной территории аэродрома гражданской авиации Чумикан: Тугуро-Чумиканский муниципальный район.

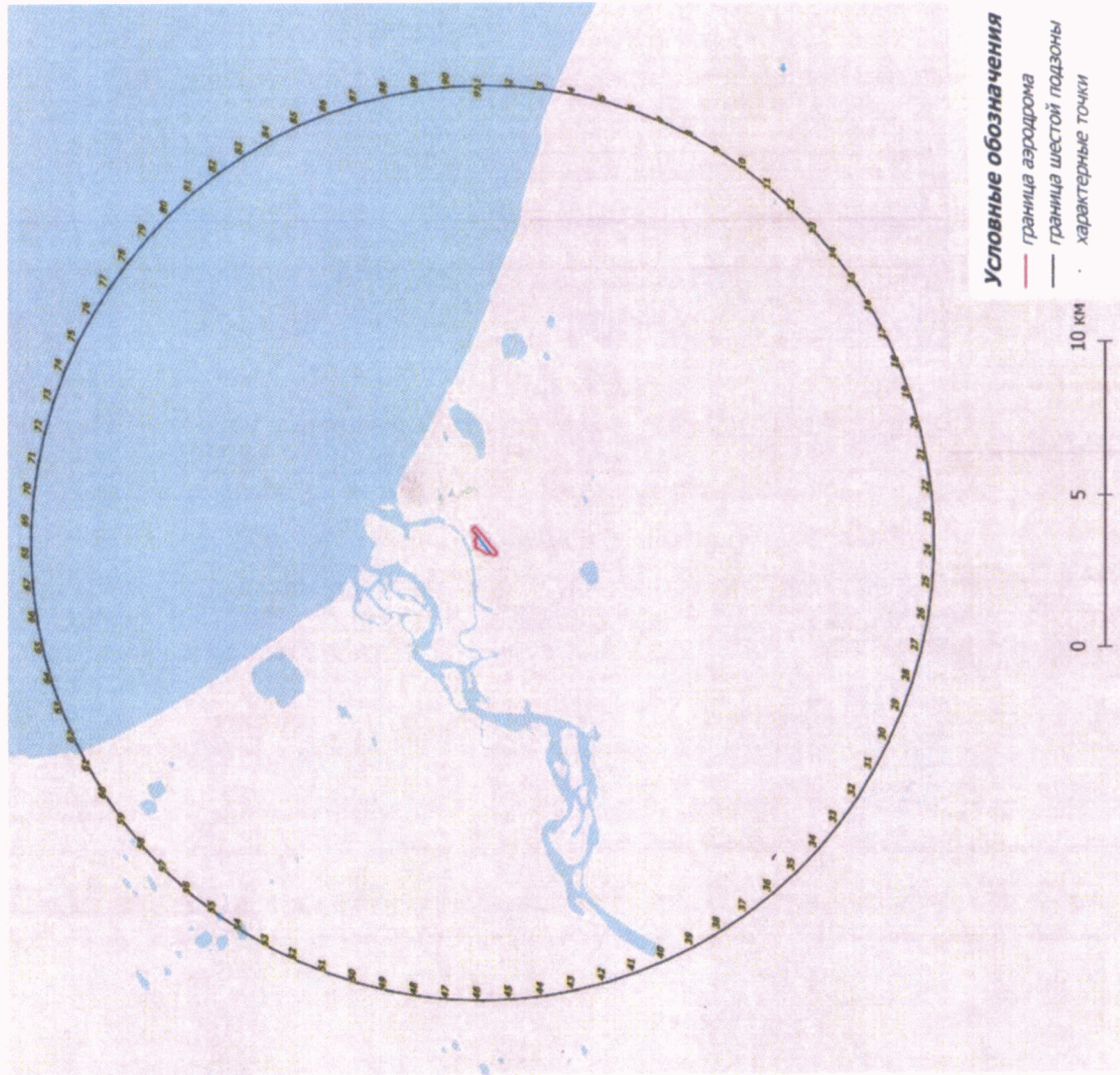
10.4. Перечень кадастровых кварталов, в границах территорий которых полностью или частично расположена шестая подзона приаэродромной территории аэродрома гражданской авиации Чумикан, приведен в таблице 7.2.

Таблица 7.2

№ п/п	Номера кадастровых кварталов			
	1	2	3	4
1	27:15:0001101	27:15:0000702	27:15:0000703	27:15:0000101
2	27:15:0000202	27:15:0000201	27:15:0000602	27:15:0000601
3	27:15:0001201	-	-	-

10.5. Графическое изображение границ шестой подзоны приаэродромной территории аэродрома гражданской авиации Чумикан приведено на схеме 7.

Схема 7



11. Описание границ седьмой подзоны:

11.1. Седьмая подзона приаэродромной территории аэродрома гражданской авиации Чумикан определена из условий воздействия авиационного шума и включает территорию, ограниченную контуром эквивалентного уровня звука для дневного и ночного времени суток.

11.2. Перечень координат характерных точек границ седьмой подзоны приаэродромной территории аэродрома гражданской авиации Чумикан приведен в таблице 8.1.

Таблица 8.1

Обозначение характерных точек границ	Координаты МСК-27 зона 3	
	X	Y
1	1145607,65	3205257,82
2	1146893,10	3207282,22
3	1147136,03	3207757,91
4	1147654,94	3208430,49
5	1148092,56	3208839,57
6	1149596,11	3210555,76
7	1150022,47	3211132,28
8	1150096,57	3211309,99
9	1150109,43	3212107,90
10	1150171,73	3212260,73
11	1150376,28	3212361,63
12	1150561,56	3212287,65
13	1150644,91	3212156,43
14	1150670,77	3211852,07
15	1150729,82	3211749,27
16	1150816,58	3211767,11
17	1151128,77	3211983,01
18	1151264,66	3211987,13
19	1151377,27	3211931,26
20	1151452,23	3211830,36
21	1151473,74	3211716,99
22	1151368,97	3211497,48
23	1151555,57	3211477,78
24	1151677,45	3211379,92
25	1151728,70	3211227,72
26	1151668,55	3211058,52
27	1151531,22	3210964,60
28	1150810,98	3210808,86

Обозначение характерных точек границ	Координаты МСК-27 зона 3	
	X	Y
29	1150630,34	3210671,47
30	1150196,79	3210152,65
31	1148833,34	3208086,92
32	1148624,52	3207683,44
33	1148104,97	3207010,03
34	1147631,91	3206541,13
35	1144971,08	3203377,73
36	1144789,63	3203278,88
37	1144596,63	3203322,76
38	1144483,88	3203496,43
39	1144516,18	3203693,09
40	1145607,65	3205257,82

11.3. Муниципальное образование Хабаровского края, в границах территории которого полностью или частично расположена седьмая подзона приаэродромной территории аэродрома гражданской авиации Чумикан: Тугуро-Чумиканский муниципальный район.

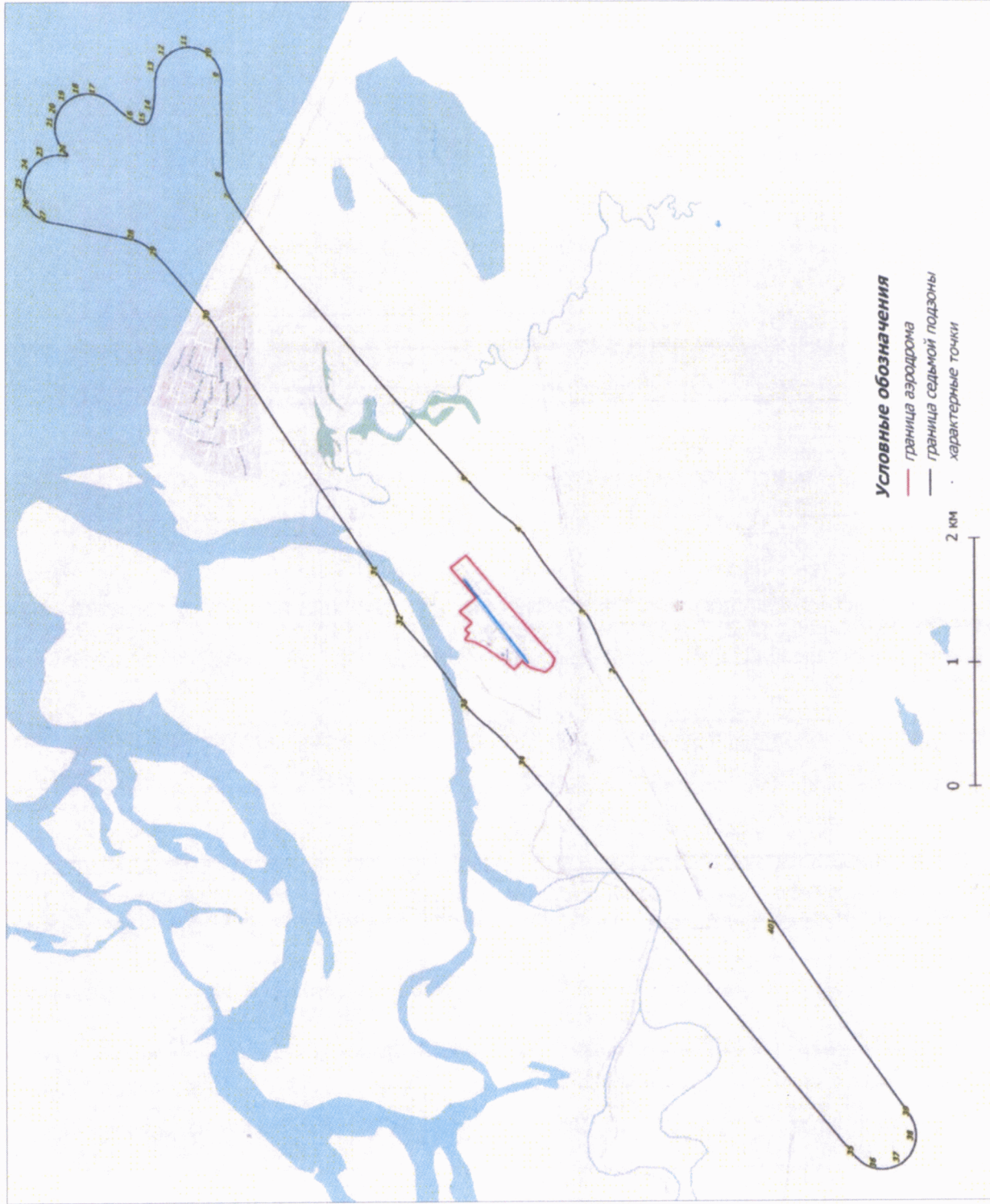
11.4. Перечень кадастровых кварталов, в границах территорий которых полностью или частично расположена седьмая подзона приаэродромной территории аэродрома гражданской авиации Чумикан, приведен в таблице 8.2.

Таблица 8.2

№ п/п	Номера кадастровых кварталов			
	1	2	3	4
1	27:15:0001101	27:15:0000702	27:15:0000202	27:15:0000201
2	27:15:0000601	27:15:0000602	27:15:0001201	-

11.5. Графическое изображение границ седьмой подзоны приаэродромной территории аэродрома гражданской авиации Чумикан приведено на схеме 8.

Схема 8



III. Перечень ограничений использования земельных участков и (или) расположенных на них объектов недвижимости и осуществления экономической и иной деятельности в границах приаэродромной территории аэродрома гражданской авиации Чумикан

12. Приаэродромная территория аэродрома гражданской авиации Чумикан является зоной с особыми условиями использования территорий.

В соответствии с требованиями Воздушного кодекса Российской Федерации и Федерального закона от 1 июля 2017 г. № 135-ФЗ «О внесении изменений в отдельные законодательные акты Российской Федерации в части совершенствования порядка установления и использования приаэродромной территории и санитарно-защитной зоны» (далее – Федеральный закон № 135-ФЗ) на приаэродромной территории аэродрома гражданской авиации Чумикан установлены ограничения использования объектов недвижимости и осуществления деятельности.

12.1. Первая подзона приаэродромной территории аэродрома гражданской авиации Чумикан:

Перечень ограничений использования объектов недвижимости и осуществления деятельности	Обоснование ограничений
В границах первой подзоны запрещается размещать объекты, не предназначенные для организации и обслуживания воздушного движения и воздушных перевозок, обеспечения взлета, посадки, руления и стоянки воздушных судов.	1. Подпункт 1 пункта 3 статьи 47 Воздушного кодекса Российской Федерации. 2. Подпункт 1 пункта 3 статьи 1 Федерального закона № 135-ФЗ. 3. Подпункт «а» пункта 1(1) Положения.

12.2. Вторая подзона приаэродромной территории аэродрома гражданской авиации Чумикан:

Перечень ограничений использования объектов недвижимости и осуществления деятельности	Обоснование ограничений
В границах второй подзоны запрещается размещать объекты, не предназначенные для обслуживания пассажиров и обработки багажа, грузов и почты, обслуживания воздушных судов, хранения авиационного топлива и заправки воздушных судов, обеспечения энергоснабжения, а также объекты, не относящиеся к инфраструктуре аэропорта.	<p>1. Подпункт 2 пункта 3 статьи 47 Воздушного кодекса Российской Федерации.</p> <p>2. Подпункт 2 пункта 3 статьи 1 Федерального закона № 135-ФЗ.</p> <p>3. Подпункт «а» пункта 1(1) Положения.</p>

12.3. Третья подзона приаэродромной территории аэродрома гражданской авиации Чумикан:

Перечень ограничений использования объектов недвижимости и осуществления деятельности	Обоснование ограничений
<p>1. В границах третьей подзоны запрещается размещать объекты, высота которых превышает ограничения, приведенные в пункте 2 настоящей таблицы.</p> <p>2. Строительство и реконструкция зданий, сооружений в границах третьей подзоны разрешается после определения максимально допустимой высоты здания, сооружения в зависимости от местоположения путем проведения соответствующих расчетов в соответствии с требованиями ФАП-262</p>	<p>1. Подпункт 3 пункта 3 статьи 47 Воздушного кодекса Российской Федерации.</p> <p>2. Подпункт 3 пункта 3 статьи 1 Федерального закона № 135-ФЗ.</p> <p>3. Подпункт «б» пункта 1(1) Положения.</p>

с учетом следующих абсолютных высот ограничения объектов в Балтийской системе высот 1977 года ⁵ :	
Сектор 3.1	108,03 м
Сектор 3.2.1	от 58,03 м до 83,03 м
Сектор 3.2.2	от 83,03 м до 108,03 м
Сектор 3.3	58,03 м
Сектор 3.4	7,62 м
Сектор 3.5	7,27 м
Сектор 3.6.1	от 7,62 м до 20,12 м
Сектор 3.6.2	от 20,12 м до 32,62 м
Сектор 3.6.3	от 32,62 м до 45,12 м
Сектор 3.6.4	от 45,12 м до 57,62 м
Сектор 3.6.5	от 57,62 м до 58,03 м
Сектор 3.7.1	от 7,27 м до 19,77 м
Сектор 3.7.2	от 19,77 м до 32,27 м
Сектор 3.7.3	от 32,27 м до 44,77 м
Сектор 3.7.4	от 44,77 м до 57,27 м
Сектор 3.7.5	от 57,27 м до 58,03 м
Сектор 3.8.1	от 7,27 м до 58,03 м
Сектор 3.8.2	от 7,27 м до 58,03 м

12.4. Четвертая подзона приаэродромной территории аэродрома гражданской авиации Чумикан, в соответствии с постановлением Правительства № 1240 абсолютная высота ограничения объектов устанавливается в Балтийской системе высот 1977 года:

⁵ Постановление Правительства Российской Федерации от 24 ноября 2016 г. № 1240 «Об установлении государственных систем координат, государственной системы высот и государственной гравиметрической системы» (далее – постановление Правительства № 1240).

Перечень ограничений использования объектов недвижимости и осуществления деятельности	Обоснование ограничений
<p>1. В границах четвертой подзоны запрещается размещать объекты, создающие помехи в работе наземных объектов средств и систем обслуживания воздушного движения, навигации, посадки и связи, предназначенных для организации воздушного движения и расположенных вне первой подзоны.</p> <p>2. В пределах четвертой подзоны запрещается без согласования с оператором аэродрома размещение объектов, превышающих следующие высотные ограничения (абсолютная высота):</p> <p>Сектор 4.1 –</p> <p>Сектор 4.2 от 13,03 м до 23,03 м</p> <p>Сектор 4.3 от 23,03 м до 28,03 м</p> <p>Сектор 4.4 от 28,03 м до 33,03 м</p> <p>Сектор 4.5 от 33,03 м до 38,03 м</p> <p>Сектор 4.6 от 38,03 м до 43,03 м</p>	<p>1. Подпункт 4 пункта 3 статьи 47 Воздушного кодекса Российской Федерации.</p> <p>2. Подпункт 4 пункта 3 статьи 1 Федерального закона № 135-ФЗ.</p> <p>3. Подпункт «в» пункта 1(1) Положения.</p>

12.5. Пятая подзона приаэродромной территории аэродрома гражданской авиации Чумикан:

Перечень ограничений использования объектов недвижимости и осуществления деятельности	Обоснование ограничений
<p>1. В границах пятой подзоны запрещается размещать опасные производственные объекты⁶, функционирование которых может повлиять на безопасность полетов воздушных судов.</p> <p>2. В границах пятой подзоны допускается эксплуатация, строительство, реконструкция, капитальный ремонт, техническое перевооружение, консервация (далее – размещение) опасных производственных объектов при их соответствии установленным в пункте 3 настоящей таблицы ограничениям.</p> <p>3. Максимальные радиусы зон поражения при происшествиях техногенного характера на опасных производственных объектах, находящихся в пятой подзоне приаэродромной территории, в которых размещение таких объектов возможно, не должны достигать:</p> <p>по вертикали – высоты пролета воздушных судов (высота поверхности ограничения препятствий в третьей подзоне приаэродромной территории);</p> <p>по горизонтали – внешних границ первой и второй подзон приаэродромной территории аэродрома.</p> <p>4. При невозможности соблюдения ограничений, предусмотренных пунктом 3 настоящей таблицы, размещение опасных производственных объектов должно выполняться на основании специальных</p>	<p>1. Подпункт 5 пункта 3 статьи 47 Воздушного кодекса Российской Федерации.</p> <p>2. Подпункт 5 пункта 3 статьи 1 Федерального закона № 135-ФЗ.</p> <p>3. Подпункт «г» пункта 1(1) Положения.</p> <p>4. Пункт 4 статьи 3 Федерального закона № 116-ФЗ.</p>

⁶ Пункт 1 статьи 2 Федерального закона от 21 июля 1997 г. № 116-ФЗ «О промышленной безопасности опасных производственных объектов» (далее – Федеральный закон № 116-ФЗ).

Перечень ограничений использования объектов недвижимости и осуществления деятельности	Обоснование ограничений
<p>технических условий, разработанных для конкретного объекта капитального строительства в соответствии с положениями приказа Министра России от 30 ноября 2020 г. № 734/пр «Об утверждении Порядка разработки и согласования специальных технических условий для разработки проектной документации на объект капитального строительства» (зарегистрирован Министерством юстиции Российской Федерации 18 декабря 2020 г., регистрационный № 61581) с изменениями, внесенными приказом Министра России от 22 октября 2021 г. № 774/пр (зарегистрирован Министерством юстиции Российской Федерации 29 ноября 2021 г., регистрационный № 66058) (далее – Приказ № 734)⁷.</p>	

12.6. Шестая подзона приаэродромной территории аэродрома гражданской авиации Чумикан:

Перечень ограничений использования объектов недвижимости и осуществления деятельности	Обоснование ограничений
<p>В границах шестой подзоны запрещается размещать объекты, способствующие привлечению и массовому скоплению птиц.</p>	<p>1. Подпункт 6 пункта 3 статьи 47 Воздушного кодекса Российской Федерации. 2. Подпункт 6 пункта 3 статьи 1 Федерального закона № 135-ФЗ. 3. Подпункт «д» пункта 1(1) Положения.</p>

⁷ В соответствии с пунктом 2 Приказа № 734 данный акт действует до 1 сентября 2026 г.

12.7. Седьмая подзона приаэродромной территории аэродрома гражданской авиации Чумикан:

Перечень ограничений использования объектов недвижимости и осуществления деятельности	Обоснование ограничений
<p>В границах седьмой подзоны ввиду превышения уровня шумового воздействия устанавливается ограничение на размещение следующих нормируемых объектов строительства:</p> <p>а) палаты больниц и санаториев, операционные больниц;</p> <p>б) кабинеты врачей поликлиник, амбулаторий, диспансеров, больниц, санаториев;</p> <p>в) классные помещения, учебные кабинеты, учительские комнаты, аудитории образовательных организаций, конференц-залы, читальные залы библиотек;</p> <p>г) музыкальные классы;</p> <p>д) жилые комнаты квартир, домов стационарных организаций социального обслуживания, организации для детей-сирот и детей, оставшихся без попечения родителей, спальные помещения в школах-интернатах, дошкольных образовательных организациях, домов отдыха, пансионатов;</p> <p>е) жилые комнаты общежитий и номера гостиниц;</p> <p>ж) территории, непосредственно прилегающие к зданиям больниц и</p>	<p>1. Подпункт 7 пункта 3 статьи 47 Воздушного кодекса Российской Федерации.</p> <p>2. Подпункт 7 пункта 3 статьи 1 Федерального закона № 135-ФЗ.</p> <p>3. Подпункт «е» пункта 1(1) Положения.</p> <p>4. Пункт 4 статьи 1, пункт 7 статьи 30 Градостроительного кодекса Российской Федерации.</p> <p>5. Пункт 1 статьи 23 Федерального закона от 30 марта 1999 г. № 52-ФЗ «О санитарно-эпидемиологическом благополучии населения».</p> <p>6. Санитарные правила и нормы СанПиН 1.2.3685-21 «Гигиенические нормативы и требования к обеспечению безопасности и (или) безвредности для человека факторов среды обитания», утвержденные постановлением № 2.</p>

Перечень ограничений использования объектов недвижимости и осуществления деятельности	Обоснование ограничений
<p>санаториев;</p> <p>з) территории, непосредственно прилегающие к зданиям жилых домов, домов отдыха, пансионатов, домов-интернатов для престарелых и инвалидов, дошкольных образовательных организаций и других образовательных организаций;</p> <p>и) территории, непосредственно прилегающие к зданиям гостиниц и общежитий;</p> <p>к) площадки отдыха, функционально выделенные на территории микрорайонов и групп жилых домов, домов отдыха, пансионатов, стационарных организаций социального обслуживания, организаций для детей-сирот и детей, оставшихся без попечения родителей, площадки дошкольных образовательных организаций и других образовательных организаций.</p>	