



**МИНИСТЕРСТВО ТРАНСПОРТА РОССИЙСКОЙ ФЕДЕРАЦИИ  
ФЕДЕРАЛЬНОЕ АГЕНТСТВО ВОЗДУШНОГО ТРАНСПОРТА**

(РОСАВИАЦИЯ)

**ПРИКАЗ**

МИНИСТЕРСТВО ЮСТИЦИИ РОССИЙСКОЙ ФЕДЕРАЦИИ

*28 июля 2023г.*

**ЗАРЕГИСТРИРОВАНО** № *595-П*

Регистрационный № *74994*

от *29 августа 2023г.*

**Об установлении приаэродромной территории аэродрома  
гражданской авиации Улан-Удэ (Мухино)**

В соответствии со статьей 47 Воздушного кодекса Российской Федерации, подпунктом «в» пункта 2 Положения о приаэродромной территории, утвержденного постановлением Правительства Российской Федерации от 2 декабря 2017 г. № 1460, **п р и к а з ы в а ю:**

1. Установить приаэродромную территорию аэродрома гражданской авиации Улан-Удэ (Мухино) согласно приложению к настоящему приказу.

2. Настоящий приказ действует в течение срока, указанного в пункте 4 постановления Правительства Российской Федерации от 2 декабря 2017 г. № 1460 «Об утверждении Положения о приаэродромной территории и Правил разрешения разногласий, возникающих между высшими исполнительными органами государственной власти субъектов Российской Федерации, уполномоченными Правительством Российской Федерации федеральными органами исполнительной власти и Федеральной службой по надзору в сфере защиты прав потребителей и благополучия человека при согласовании проекта акта об установлении приаэродромной территории и при определении границ седьмой подзоны приаэродромной территории».

Руководитель

А.В. Нерадько

**Приаэродромная территория  
аэродрома гражданской авиации Улан-Удэ (Мухино)**

**I. Общие положения**

1. Граница приаэродромной территории аэродрома гражданской авиации Улан-Удэ (Мухино) установлена путем наложения границ семи подзон.

2. В подзонах приаэродромной территории аэродрома гражданской авиации Улан-Удэ (Мухино) устанавливаются следующие ограничения использования земельных участков и (или) расположенных на них объектов недвижимости и осуществления экономической и иной деятельности (далее – ограничения использования объектов недвижимости и осуществления деятельности)<sup>1</sup>:

первая подзона, в которой запрещается размещать объекты, не предназначенные для организации и обслуживания воздушного движения и воздушных перевозок, обеспечения взлета, посадки, руления и стоянки воздушных судов;

вторая подзона, в которой запрещается размещать объекты, не предназначенные для обслуживания пассажиров и обработки багажа, грузов и почты, обслуживания воздушных судов, хранения авиационного топлива и заправки воздушных судов, обеспечения энергоснабжения, а также объекты, не относящиеся к инфраструктуре аэропорта;

третья подзона, в которой запрещается размещать объекты, высота которых превышает ограничения, установленные уполномоченным Правительством

---

<sup>1</sup> Статья 47 Воздушного кодекса Российской Федерации; пункт 1(1) Положения о приаэродромной территории, утвержденного постановлением Правительства Российской Федерации от 2 декабря 2017 г. № 1460 (далее соответственно – постановление № 1460, Положение), в соответствии с пунктом 4 постановления № 1460 данный акт действует до 1 сентября 2029 г.



Российской Федерации федеральным органом исполнительной власти при установлении соответствующей приаэродромной территории;

четвертая подзона, в которой запрещается размещать объекты, создающие помехи в работе наземных объектов средств и систем обслуживания воздушного движения, навигации, посадки и связи, предназначенных для организации воздушного движения и расположенных вне первой подзоны;

пятая подзона, в которой запрещается размещать опасные производственные объекты, функционирование которых может повлиять на безопасность полетов воздушных судов;

шестая подзона, в которой запрещается размещать объекты, способствующие привлечению и массовому скоплению птиц;

седьмая подзона, в которой в целях предотвращения негативного физического воздействия устанавливается перечень ограничений использования земельных участков, определенный в соответствии с земельным законодательством с учетом положений Воздушного кодекса Российской Федерации. При этом под указанным негативным физическим воздействием понимается несоответствие эквивалентного уровня звука, возникающего в связи с полетами воздушных судов, санитарно-эпидемиологическим требованиям<sup>2</sup>.

### 3. Настоящее приложение включает<sup>3</sup>:

<sup>2</sup> Постановление Главного государственного санитарного врача Российской Федерации от 28 января 2021 г. № 2 «Об утверждении санитарных правил и норм СанПиН 1.2.3685-21 «Гигиенические нормативы и требования к обеспечению безопасности и (или) безвредности для человека факторов среды обитания» (зарегистрировано Министерством юстиции Российской Федерации 29 января 2021 г., регистрационный № 62296) с изменениями, внесенными постановлением Главного государственного санитарного врача Российской Федерации от 30 декабря 2022 г. № 24 (зарегистрировано Министерством юстиции Российской Федерации 9 марта 2023 г., регистрационный № 72558) (далее – постановление № 2), в соответствии с пунктом 3 постановления № 2 данный акт действует до 1 марта 2027 г.; постановление Главного государственного санитарного врача Российской Федерации от 28 января 2021 г. № 3 «Об утверждении санитарных правил и норм СанПиН 2.1.3684-21 «Санитарно-эпидемиологические требования к содержанию территорий городских и сельских поселений, к водным объектам, питьевой воде и питьевому водоснабжению, атмосферному воздуху, почвам, жилым помещениям, эксплуатации производственных, общественных помещений, организации и проведению санитарно-противоэпидемических (профилактических) мероприятий» (зарегистрировано Министерством юстиции Российской Федерации 29 января 2021 г., регистрационный № 62297) с изменениями, внесенными постановлениями Главного государственного санитарного врача Российской Федерации от 26 июня 2021 г. № 16 (зарегистрировано Министерством юстиции Российской Федерации 7 июля 2021 г., регистрационный № 64146), от 14 декабря 2021 г. № 37 (зарегистрировано Министерством юстиции Российской Федерации 30 декабря 2021 г., регистрационный № 66692), от 14 февраля 2022 г. № 6 (зарегистрировано Министерством юстиции Российской Федерации 17 февраля 2022 г., регистрационный № 67331) (далее – постановление № 3), в соответствии с пунктом 3 постановления № 3 данный акт действует до 1 марта 2027 г.

<sup>3</sup> Статья 47 Воздушного кодекса Российской Федерации, пункт 3 Положения.

текстовое и графическое описания местоположения границ приаэродромной территории и выделенных на ней семи подзон и зон (секторов) внутри указанных подзон;

перечень координат характерных точек границ в системе координат, используемой для ведения Единого государственного реестра недвижимости (далее – перечень координат характерных точек границ);

перечень ограничений использования объектов недвижимости и осуществления деятельности в соответствии с Воздушным кодексом Российской Федерации.

## **II. Описание границ приаэродромной территории аэродрома гражданской авиации Улан-Удэ (Мухино)**

4. Описание границ приаэродромной территории аэродрома гражданской авиации Улан-Удэ (Мухино) в соответствии с подпунктом «а» пункта 3 Положения включает перечень координат характерных точек границ.

4.1. Граница приаэродромной территории аэродрома гражданской авиации Улан-Удэ (Мухино) установлена по границе наиболее удалённых от контрольной точки аэродрома (далее – КТА) внешних границ подзон.

4.2. Перечень координат характерных точек границ приаэродромной территории аэродрома гражданской авиации Улан-Удэ (Мухино) приведен в таблице 1.1.

Таблица 1.1

Обозначение характерных точек границ	Координаты МСК-03, зона 4	
	Х	У
1	531061.81	4108113.47
2	531641.47	4123448.06
3	532399.79	4123446.36
4	532517.20	4123452.36
5	532551.78	4123454.12
6	533184.26	4123486.42
7	533965.37	4123567.20
8	534741.45	4123688.49

Обозначение характерных точек границ	Координаты МСК-03, зона 4	
	X	Y
9	535510.05	4123850.49
10	536268.74	4124052.56
11	536758.49	4124210.63
12	537016.11	4124293.76
13	537648.50	4124535.15
14	537958.17	4124518.32
15	538743.57	4124516.57
16	539528.05	4124556.50
17	540309.18	4124637.02
18	541085.28	4124758.19
19	541853.81	4124920.08
20	542612.64	4125122.15
21	543360.06	4125363.09
22	544093.72	4125643.03
23	544811.64	4125961.18
24	545512.07	4126316.21
25	546193.06	4126707.24
26	546852.39	4127133.38
27	547488.65	4127593.40
28	548100.01	4128085.95
29	548684.72	4128609.68
30	549241.15	4129163.43
31	549767.90	4129745.15
32	550263.47	4130353.63
33	550726.79	4130987.09
34	551156.12	4131643.84
35	551550.74	4132322.15
36	551909.04	4133019.98
37	552230.72	4133735.77
38	552514.08	4134466.99
39	552759.48	4135212.35
40	552965.01	4135969.05
41	553131.11	4136735.68
42	553256.87	4137509.86
43	553341.88	4138289.42
44	553386.09	4139072.46
45	553389.21	4139856.80
46	553351.51	4140640.24
47	553272.80	4141420.56
48	553153.50	4142195.60
49	552993.72	4142963.47
50	552793.98	4143722.02

Обозначение характерных точек границ	Координаты МСК-03, зона 4	
	X	Y
51	552555.30	4144468.90
52	552277.28	4145202.70
53	551961.96	4145920.70
54	551609.04	4146621.59
55	551220.34	4147302.91
56	550796.21	4147963.13
57	550338.37	4148600.28
58	549847.60	4149212.68
59	549325.72	4149798.69
60	548773.87	4150356.60
61	548193.60	4150885.26
62	547586.42	4151382.68
63	546953.99	4151847.77
64	546298.12	4152279.30
65	545620.70	4152675.95
66	544923.20	4153036.54
67	544207.86	4153360.37
68	543476.67	4153646.55
69	542731.46	4153893.90
70	541974.21	4154101.67
71	541207.27	4154270.11
72	540938.42	4154314.49
73	540590.70	4154543.50
74	539913.48	4154940.49
75	539216.18	4155301.53
76	538629.98	4155567.12
77	538501.00	4155625.60
78	537769.96	4155912.13
79	537755.23	4155917.03
80	542795.85	4170418.32
81	533656.54	4172139.56
82	533101.27	4156799.18
83	532376.23	4156804.58
84	532227.00	4156797.72
85	531591.72	4156768.52
86	530810.07	4156691.82
87	530033.31	4156574.40
88	529263.87	4156416.12
89	528503.87	4156217.73
90	528355.11	4156173.48
91	528252.84	4156143.05
92	528003.14	4156063.46

Обозначение характерных точек границ	Координаты МСК-03, зона 4	
	X	Y
93	527755.07	4155980.04
94	527508.20	4155891.81
95	527263.41	4155799.62
96	527019.81	4155703.10
97	526777.97	4155602.14
98	526537.98	4155497.21
99	526299.97	4155387.92
100	526063.83	4155274.45
101	525829.65	4155157.06
102	525597.66	4155035.42
103	525367.65	4154909.89
104	525140.06	4154780.27
105	524914.54	4154646.61
106	524691.44	4154509.04
107	524627.23	4154467.84
108	524588.30	4154442.86
109	524789.52	4153992.00
110	524993.69	4153534.58
111	525016.94	4153482.51
112	524462.40	4153126.70
113	523823.83	4152668.13
114	523210.09	4152176.75
115	522622.94	4151653.79
116	522063.93	4151100.29
117	521534.80	4150518.62
118	521477.66	4150448.78
119	521350.65	4150316.49
120	521350.65	4150316.49
121	521001.54	4149926.49
122	520666.25	4149524.55
123	520345.19	4149111.14
124	520038.75	4148686.79
125	519747.30	4148251.99
126	519471.21	4147807.29
127	519210.80	4147353.23
128	518966.39	4146890.35
129	518738.29	4146419.22
130	518526.77	4145940.42
131	518332.08	4145454.52
132	518154.47	4144962.13
133	517994.15	4144463.83
134	517851.32	4143960.25

Обозначение характерных точек границ	Координаты МСК-03, зона 4	
	X	Y
135	517726.15	4143451.98
136	517618.79	4142939.65
137	517529.37	4142423.89
138	517458.01	4141905.32
139	517404.79	4141384.57
140	517369.78	4140862.28
141	517353.02	4140339.08
142	517354.52	4139815.62
143	517374.29	4139292.52
144	517412.31	4138770.44
145	517468.52	4138249.99
146	517542.87	4137731.82
147	517635.25	4137216.56
148	517745.56	4136704.84
149	517873.66	4136197.28
150	518019.40	4135694.49
151	518182.60	4135197.10
152	518363.06	4134705.70
153	518560.56	4134220.90
154	518774.86	4133743.29
155	519005.69	4133273.44
156	519252.79	4132811.94
157	519515.85	4132359.34
158	519794.54	4131916.19
159	520088.53	4131483.04
160	520397.45	4131060.41
161	520720.95	4130648.82
162	520787.21	4130570.32
163	520606.86	4130393.30
164	519892.33	4129691.84
165	519877.09	4129676.96
166	520113.91	4129348.53
167	520607.03	4128735.28
168	521131.31	4128148.81
169	521685.58	4127590.86
170	522268.25	4127062.38
171	522472.69	4126895.74
172	522877.82	4126565.63
173	523512.57	4126101.61
174	524170.69	4125671.45
175	524850.35	4125276.43
176	525549.85	4124917.81

Обозначение характерных точек границ	Координаты МСК-03, зона 4	
	X	Y
177	526129.49	4124657.99
178	526129.49	4124658.01
179	526266.94	4124596.38
180	526999.93	4124312.77
181	527003.38	4124311.65
182	521922.49	4109834.71
1	531061.81	4108113.47

4.3. Приаэродромная территория аэродрома гражданской авиации Улан-Удэ (Мухино) полностью или частично расположена в границах территорий муниципальных образований Республики Бурятия, приведенных в таблице 1.2.

Таблица 1.2

№ п/п	Муниципальное образование
1	Городской округ «город Улан-Удэ»
2	Заиграевский муниципальный район
3	Иволгинский муниципальный район
4	Прибайкальский муниципальный район
5	Тарбагатайский муниципальный район

4.4. Перечень кадастровых кварталов, в границах территорий которых полностью или частично расположена приаэродромная территория аэродрома гражданской авиации Улан-Удэ (Мухино), приведен в таблице 1.3.

Таблица 1.3

№ п/п	Номера кадастровых кварталов				
	1	2	3	4	5
1	03:00:000000	03:06:000000	03:06:040101	03:06:450101	03:06:450102
2	03:06:450104	03:06:450105	03:06:450106	03:06:450107	03:06:450108
3	03:06:450110	03:06:450111	03:06:450112	03:06:510104	03:06:520103
4	03:06:530104	03:06:530105	03:06:530106	03:06:530107	03:06:530108
5	03:06:530110	03:06:560101	03:06:560102	03:06:560113	03:08:000000
6	03:08:020102	03:08:020103	03:08:020104	03:08:020105	03:08:020106
7	03:08:020108	03:08:020109	03:08:020110	03:08:020111	03:08:020112
8	03:08:020114	03:08:020115	03:08:020116	03:08:020117	03:08:020118
9	03:08:020120	03:08:020127	03:08:060101	03:08:060102	03:08:060103

№ п/п	Номера кадастровых кварталов				
	1	2	3	4	5
10	03:08:060105	03:08:060106	03:08:060107	03:08:060108	03:08:060109
11	03:08:060111	03:08:060112	03:08:060113	03:08:060114	03:08:060115
12	03:08:060117	03:08:060118	03:08:060119	03:08:060120	03:08:060121
13	03:08:060123	03:08:060124	03:08:060125	03:08:060126	03:08:080101
14	03:08:080103	03:08:080104	03:08:080105	03:08:080106	03:08:080107
15	03:08:080109	03:08:080110	03:08:080111	03:08:080112	03:08:080113
16	03:08:080115	03:08:080116	03:08:080117	03:08:080118	03:08:080119
17	03:08:080121	03:08:080122	03:08:080123	03:08:080124	03:08:080125
18	03:08:080127	03:08:080128	03:08:080129	03:08:080130	03:08:080131
19	03:08:080133	03:08:080134	03:08:080135	03:08:080136	03:08:080137
20	03:08:080139	03:08:080140	03:08:080141	03:08:080142	03:08:080143
21	03:08:080145	03:08:080146	03:08:080201	03:08:080202	03:08:080203
22	03:08:080205	03:08:080206	03:08:080207	03:08:080208	03:08:080209
23	03:08:080211	03:08:080212	03:08:080213	03:08:080214	03:08:080215
24	03:08:080217	03:08:080218	03:08:080219	03:08:080220	03:08:080221
25	03:08:080223	03:08:080224	03:08:080225	03:08:080226	03:08:080227
26	03:08:080229	03:08:080230	03:08:080231	03:08:080232	03:08:080233
27	03:08:080235	03:08:080236	03:08:080237	03:08:080238	03:08:080239
28	03:08:080241	03:08:080242	03:08:080243	03:08:080244	03:08:080245
29	03:08:080247	03:08:080248	03:08:080249	03:08:080250	03:08:080251
30	03:08:080253	03:08:080254	03:08:080255	03:08:090101	03:08:090102
31	03:08:090104	03:08:090105	03:08:090106	03:08:090107	03:08:090108
32	03:08:090110	03:08:090111	03:08:090112	03:08:090113	03:08:090114
33	03:08:090116	03:08:090117	03:08:090118	03:08:090119	03:08:090120
34	03:08:090122	03:08:090123	03:08:090124	03:08:090125	03:08:090126
35	03:08:140102	03:08:140103	03:08:140104	03:08:140105	03:08:150101
36	03:08:150104	03:08:150105	03:08:150106	03:08:150107	03:08:150108
37	03:08:150110	03:08:150111	03:08:150112	03:08:150113	03:08:150114
38	03:08:150116	03:08:150117	03:08:150118	03:08:150119	03:08:160101
39	03:08:160103	03:08:160104	03:08:160105	03:08:160106	03:08:160107
40	03:08:160109	03:08:160110	03:08:160111	03:08:160112	03:08:160113
41	03:08:160115	03:08:160116	03:08:160117	03:08:160118	03:08:160119
42	03:08:160121	03:08:160122	03:08:160123	03:08:160124	03:08:160125
43	03:08:160127	03:08:160128	03:08:160129	03:08:160130	03:08:160131
44	03:08:160133	03:08:160134	03:08:160135	03:08:160136	03:08:200101
45	03:08:200103	03:08:200104	03:08:200105	03:08:200106	03:08:200107
46	03:08:210101	03:08:210102	03:08:210103	03:08:210104	03:08:210106
47	03:08:210108	03:08:220101	03:08:220102	03:08:220103	03:08:220104
48	03:08:220106	03:08:220107	03:08:220108	03:08:220109	03:08:220110
49	03:08:220112	03:08:220113	03:08:220114	03:08:220115	03:08:220116
50	03:08:220118	03:08:220119	03:08:220120	03:08:220121	03:08:220122



№ п/п	Номера кадастровых кварталов				
	1	2	3	4	5
51	03:08:220124	03:08:220125	03:08:220126	03:08:220127	03:08:220128
52	03:08:220130	03:08:220131	03:08:220132	03:08:220133	03:08:220134
53	03:08:220136	03:08:220137	03:08:220138	03:08:220139	03:08:220140
54	03:08:220142	03:08:220143	03:08:220144	03:08:220145	03:08:220146
55	03:08:220148	03:08:220149	03:08:220150	03:08:220151	03:08:220152
56	03:08:220154	03:08:220155	03:08:220156	03:08:220157	03:08:220158
57	03:08:220160	03:08:220161	03:08:220162	03:08:220163	03:08:220164
58	03:08:220166	03:08:220167	03:08:220168	03:08:220201	03:08:220202
59	03:08:220204	03:08:220205	03:08:220206	03:08:220207	03:08:220208
60	03:08:220210	03:08:220211	03:08:220212	03:08:220213	03:08:220214
61	03:08:220216	03:08:220217	03:08:220218	03:08:220219	03:08:220220
62	03:08:220222	03:08:220223	03:08:220224	03:08:220225	03:08:220226
63	03:08:220228	03:08:220229	03:08:220230	03:08:220231	03:08:220232
64	03:08:220234	03:08:220235	03:08:220236	03:08:220237	03:08:220238
65	03:08:220240	03:08:220241	03:08:220242	03:08:220243	03:08:220244
66	03:08:220246	03:08:220247	03:08:220248	03:08:220249	03:08:220250
67	03:08:220252	03:08:220253	03:08:220254	03:08:220255	03:08:230101
68	03:08:230103	03:08:230104	03:08:230105	03:08:230106	03:08:230107
69	03:08:240101	03:08:240102	03:08:250101	03:08:260101	03:08:260102
70	03:08:260104	03:08:260105	03:08:260106	03:08:260107	03:08:260108
71	03:08:260110	03:08:260111	03:08:260112	03:08:260113	03:08:260201
72	03:08:260203	03:08:260204	03:08:260205	03:08:260206	03:08:260207
73	03:08:290103	03:08:290104	03:08:290106	03:08:290107	03:08:300101
74	03:08:300103	03:08:300104	03:08:300105	03:08:310101	03:08:310101
75	03:08:310102	03:08:310103	03:08:310105	03:08:310105	03:08:320102
76	03:08:320104	03:08:320104	03:08:320105	03:08:320105	03:08:320106
77	03:08:320107	03:08:330101	03:08:330101	03:08:330102	03:08:330102
78	03:08:330104	03:08:330104	03:08:330105	03:08:330106	03:08:340102
79	03:08:340105	03:08:350101	03:08:360101	03:08:360102	03:08:360103
80	03:08:380101	03:08:400103	03:08:410101	03:08:410102	03:08:410103
81	03:08:450101	03:08:450102	03:08:450103	03:08:460106	03:08:460108
82	03:16:530107	03:19:000000	03:19:070101	03:19:070102	03:19:070103
83	03:19:140101	03:19:140102	03:19:140103	03:19:140104	03:19:140105
84	03:19:140107	03:19:140108	03:19:140109	03:19:180101	03:19:180102
85	03:19:240102	03:19:250101	03:19:250102	03:19:250103	03:19:250104
86	03:19:270101	03:19:270102	03:24:000000	03:24:010101	03:24:010102
87	03:24:010103	03:24:010104	03:24:010104	03:24:010105	03:24:010105
88	03:24:010107	03:24:010108	03:24:010109	03:24:010110	03:24:010111
89	03:24:010113	03:24:010114	03:24:010115	03:24:010116	03:24:010117
90	03:24:010119	03:24:010201	03:24:010202	03:24:010202	03:24:010203
91	03:24:010204	03:24:010204	03:24:010205	03:24:010206	03:24:010207

№ п/п	Номера кадастровых кварталов				
	1	2	3	4	5
92	03:24:010209	03:24:010210	03:24:010211	03:24:010212	03:24:010301
93	03:24:010302	03:24:010302	03:24:010303	03:24:010304	03:24:010305
94	03:24:010306	03:24:010306	03:24:010307	03:24:010307	03:24:010308
95	03:24:010309	03:24:010310	03:24:010311	03:24:010311	03:24:010312
96	03:24:010313	03:24:010401	03:24:010501	03:24:010502	03:24:010503
97	03:24:010505	03:24:010506	03:24:010507	03:24:010508	03:24:010509
98	03:24:010511	03:24:010512	03:24:010513	03:24:010514	03:24:010515
99	03:24:010517	03:24:010518	03:24:010519	03:24:010520	03:24:010521
100	03:24:010523	03:24:010524	03:24:010525	03:24:010526	03:24:010527
101	03:24:010601	03:24:010602	03:24:010603	03:24:010604	03:24:010605
102	03:24:010607	03:24:010608	03:24:010609	03:24:010610	03:24:010611
103	03:24:010613	03:24:010614	03:24:010615	03:24:010616	03:24:010617
104	03:24:010619	03:24:010620	03:24:010621	03:24:010622	03:24:010623
105	03:24:010625	03:24:010626	03:24:010627	03:24:010628	03:24:010629
106	03:24:010631	03:24:010632	03:24:010633	03:24:010634	03:24:010635
107	03:24:010637	03:24:010638	03:24:010639	03:24:010640	03:24:010641
108	03:24:010643	03:24:010644	03:24:010645	03:24:010646	03:24:010647
109	03:24:010649	03:24:010650	03:24:010651	03:24:010652	03:24:010653
110	03:24:010655	03:24:010656	03:24:010657	03:24:010658	03:24:010659
111	03:24:010702	03:24:010801	03:24:010901	03:24:010902	03:24:010903
112	03:24:010905	03:24:010906	03:24:010907	03:24:010908	03:24:010909
113	03:24:010911	03:24:010912	03:24:010913	03:24:010914	03:24:010915
114	03:24:010917	03:24:010918	03:24:010919	03:24:010920	03:24:010921
115	03:24:010923	03:24:010924	03:24:010925	03:24:010926	03:24:010927
116	03:24:010929	03:24:010930	03:24:010931	03:24:010932	03:24:010933
117	03:24:010935	03:24:010936	03:24:010937	03:24:010938	03:24:010939
118	03:24:010941	03:24:010942	03:24:010943	03:24:010944	03:24:010945
119	03:24:011001	03:24:011002	03:24:011003	03:24:011004	03:24:011005
120	03:24:011007	03:24:011008	03:24:011009	03:24:011010	03:24:011011
121	03:24:011013	03:24:011014	03:24:011015	03:24:011016	03:24:011017
122	03:24:011019	03:24:011020	03:24:011021	03:24:011022	03:24:011023
123	03:24:011025	03:24:011026	03:24:011027	03:24:011028	03:24:011029
124	03:24:011031	03:24:011032	03:24:011033	03:24:011034	03:24:011035
125	03:24:011037	03:24:011038	03:24:011039	03:24:011040	03:24:011041
126	03:24:011043	03:24:011044	03:24:011045	03:24:011046	03:24:011047
127	03:24:011049	03:24:011050	03:24:011051	03:24:011052	03:24:011053
128	03:24:011055	03:24:011056	03:24:011057	03:24:011058	03:24:011059
129	03:24:011061	03:24:011062	03:24:011063	03:24:011064	03:24:011065
130	03:24:011101	03:24:011201	03:24:011202	03:24:011203	03:24:011204
131	03:24:011206	03:24:011207	03:24:011208	03:24:011209	03:24:011210
132	03:24:011212	03:24:011213	03:24:011214	03:24:011215	03:24:011216

№ п/п	Номера кадастровых кварталов				
	1	2	3	4	5
133	03:24:011218	03:24:011219	03:24:011220	03:24:011221	03:24:011222
134	03:24:011224	03:24:011225	03:24:011226	03:24:011227	03:24:011228
135	03:24:011230	03:24:011231	03:24:011232	03:24:011233	03:24:011234
136	03:24:011236	03:24:011237	03:24:011238	03:24:011239	03:24:011240
137	03:24:011242	03:24:011243	03:24:011244	03:24:011245	03:24:011246
138	03:24:011302	03:24:011303	03:24:011304	03:24:011305	03:24:011306
139	03:24:011402	03:24:011403	03:24:011404	03:24:011405	03:24:011406
140	03:24:011408	03:24:011409	03:24:011410	03:24:011411	03:24:011412
141	03:24:011414	03:24:011415	03:24:011416	03:24:011417	03:24:011418
142	03:24:011420	03:24:011421	03:24:011422	03:24:011423	03:24:011424
143	03:24:011426	03:24:011427	03:24:011428	03:24:011429	03:24:011430
144	03:24:011432	03:24:011433	03:24:011434	03:24:011435	03:24:011436
145	03:24:011438	03:24:011439	03:24:011440	03:24:011441	03:24:011442
146	03:24:011501	03:24:011502	03:24:011503	03:24:011504	03:24:011505
147	03:24:011601	03:24:011602	03:24:011603	03:24:011604	03:24:011605
148	03:24:011607	03:24:011608	03:24:011609	03:24:011610	03:24:011611
149	03:24:011613	03:24:011614	03:24:011615	03:24:011616	03:24:011617
150	03:24:011619	03:24:011620	03:24:011621	03:24:011622	03:24:011623
151	03:24:011625	03:24:011626	03:24:011627	03:24:011628	03:24:011629
152	03:24:011631	03:24:011632	03:24:011633	03:24:011634	03:24:011635
153	03:24:011637	03:24:011638	03:24:011639	03:24:011640	03:24:011641
154	03:24:011644	03:24:011645	03:24:011646	03:24:011647	03:24:011648
155	03:24:011650	03:24:011651	03:24:011652	03:24:011701	03:24:011801
156	03:24:011803	03:24:011804	03:24:011805	03:24:011806	03:24:011807
157	03:24:011809	03:24:011810	03:24:011811	03:24:011812	03:24:011814
158	03:24:011816	03:24:011817	03:24:011818	03:24:011819	03:24:011820
159	03:24:011822	03:24:011823	03:24:011824	03:24:011825	03:24:011826
160	03:24:011828	03:24:011901	03:24:012001	03:24:012002	03:24:012003
161	03:24:012006	03:24:012007	03:24:012008	03:24:012009	03:24:012010
162	03:24:012012	03:24:012013	03:24:012014	03:24:012015	03:24:012016
163	03:24:012018	03:24:012019	03:24:012020	03:24:012021	03:24:012022
164	03:24:012024	03:24:012025	03:24:012026	03:24:012027	03:24:012028
165	03:24:012030	03:24:012031	03:24:012032	03:24:012033	03:24:012034
166	03:24:012041	03:24:012101	03:24:012201	03:24:020101	03:24:020102
167	03:24:020104	03:24:020105	03:24:020202	03:24:020203	03:24:020203
168	03:24:020602	03:24:020603	03:24:020604	03:24:020605	03:24:020606
169	03:24:020608	03:24:020801	03:24:020802	03:24:020803	03:24:020804
170	03:24:020806	03:24:020807	03:24:020808	03:24:020809	03:24:020810
171	03:24:020901	03:24:020902	03:24:020903	03:24:020904	03:24:020905
172	03:24:020907	03:24:020908	03:24:020909	03:24:020910	03:24:020911
173	03:24:020913	03:24:020914	03:24:020915	03:24:020916	03:24:021001

№ п/п	Номера кадастровых кварталов				
	1	2	3	4	5
174	03:24:021003	03:24:021003	03:24:021004	03:24:021005	03:24:021006
175	03:24:021008	03:24:021009	03:24:021010	03:24:021011	03:24:021012
176	03:24:021101	03:24:021201	03:24:021602	03:24:021607	03:24:021608
177	03:24:021611	03:24:021612	03:24:021613	03:24:021614	03:24:021615
178	03:24:021617	03:24:021619	03:24:021620	03:24:021621	03:24:021622
179	03:24:021624	03:24:021625	03:24:021626	03:24:021627	03:24:021628
180	03:24:021630	03:24:021631	03:24:021632	03:24:021633	03:24:021634
181	03:24:021636	03:24:021637	03:24:021638	03:24:021639	03:24:021640
182	03:24:021642	03:24:021643	03:24:021644	03:24:021645	03:24:021646
183	03:24:021648	03:24:021649	03:24:021650	03:24:021651	03:24:021652
184	03:24:021654	03:24:021655	03:24:021701	03:24:021801	03:24:021802
185	03:24:021902	03:24:021903	03:24:021904	03:24:021905	03:24:021906
186	03:24:021908	03:24:021909	03:24:021910	03:24:021911	03:24:021912
187	03:24:021914	03:24:021915	03:24:021916	03:24:021917	03:24:021918
188	03:24:021920	03:24:021921	03:24:021922	03:24:021923	03:24:021924
189	03:24:021926	03:24:021927	03:24:021928	03:24:021929	03:24:021930
190	03:24:021932	03:24:021933	03:24:021934	03:24:021935	03:24:021936
191	03:24:022002	03:24:022003	03:24:022004	03:24:022005	03:24:022006
192	03:24:022008	03:24:022009	03:24:022010	03:24:022011	03:24:022012
193	03:24:022014	03:24:022015	03:24:022016	03:24:022017	03:24:022018
194	03:24:022020	03:24:022021	03:24:022022	03:24:022023	03:24:022024
195	03:24:022026	03:24:022027	03:24:022028	03:24:022029	03:24:022030
196	03:24:022032	03:24:022033	03:24:022034	03:24:022035	03:24:022036
197	03:24:022102	03:24:022103	03:24:022104	03:24:022105	03:24:022106
198	03:24:022108	03:24:022109	03:24:022110	03:24:022111	03:24:022112
199	03:24:022114	03:24:022115	03:24:022116	03:24:022117	03:24:022118
200	03:24:022120	03:24:022121	03:24:022122	03:24:022123	03:24:022124
201	03:24:022126	03:24:022127	03:24:022128	03:24:022129	03:24:022130
202	03:24:022132	03:24:022133	03:24:022134	03:24:022135	03:24:022136
203	03:24:022138	03:24:022139	03:24:022140	03:24:022141	03:24:022142
204	03:24:022144	03:24:022145	03:24:022146	03:24:022147	03:24:022148
205	03:24:022150	03:24:022151	03:24:022152	03:24:022153	03:24:022154
206	03:24:022156	03:24:022157	03:24:022158	03:24:022159	03:24:022160
207	03:24:022162	03:24:022163	03:24:022164	03:24:022165	03:24:022201
208	03:24:022203	03:24:022204	03:24:022205	03:24:022206	03:24:022207
209	03:24:022209	03:24:022210	03:24:022211	03:24:022212	03:24:022213
210	03:24:022215	03:24:022216	03:24:022217	03:24:022218	03:24:022219
211	03:24:022221	03:24:022222	03:24:022223	03:24:022224	03:24:022225
212	03:24:022227	03:24:022228	03:24:022229	03:24:022230	03:24:022301
213	03:24:022402	03:24:022403	03:24:022404	03:24:022503	03:24:022504
214	03:24:022506	03:24:022507	03:24:022508	03:24:022509	03:24:022601

№ п/п	Номера кадастровых кварталов				
	1	2	3	4	5
215	03:24:022603	03:24:022604	03:24:022605	03:24:022606	03:24:022607
216	03:24:022609	03:24:022610	03:24:022611	03:24:022612	03:24:022613
217	03:24:022615	03:24:022616	03:24:022617	03:24:022618	03:24:022619
218	03:24:022621	03:24:022622	03:24:022623	03:24:022624	03:24:022625
219	03:24:022627	03:24:022628	03:24:022629	03:24:022630	03:24:022631
220	03:24:022702	03:24:022703	03:24:022704	03:24:022705	03:24:022706
221	03:24:022708	03:24:022709	03:24:022710	03:24:022711	03:24:022712
222	03:24:022714	03:24:022715	03:24:022716	03:24:022717	03:24:022718
223	03:24:022720	03:24:022801	03:24:022802	03:24:022803	03:24:022901
224	03:24:022903	03:24:022904	03:24:022905	03:24:022906	03:24:022907
225	03:24:023002	03:24:023003	03:24:023004	03:24:023005	03:24:023006
226	03:24:023008	03:24:023009	03:24:023101	03:24:023102	03:24:023103
227	03:24:023105	03:24:023106	03:24:023107	03:24:023108	03:24:023201
228	03:24:023203	03:24:023204	03:24:023205	03:24:023206	03:24:023301
229	03:24:023402	03:24:023403	03:24:023404	03:24:023405	03:24:023406
230	03:24:023408	03:24:023409	03:24:023410	03:24:023411	03:24:023501
231	03:24:023701	03:24:023702	03:24:023703	03:24:023704	03:24:023705
232	03:24:023707	03:24:023708	03:24:023709	03:24:023710	03:24:023711
233	03:24:023713	03:24:023714	03:24:023801	03:24:023802	03:24:023803
234	03:24:023805	03:24:023806	03:24:023807	03:24:023808	03:24:023901
235	03:24:023903	03:24:023904	03:24:024001	03:24:024002	03:24:024003
236	03:24:024005	03:24:024006	03:24:024101	03:24:030101	03:24:030201
237	03:24:030302	03:24:030303	03:24:030304	03:24:030305	03:24:030306
238	03:24:030308	03:24:030309	03:24:030310	03:24:030311	03:24:030312
239	03:24:030314	03:24:030401	03:24:030501	03:24:030502	03:24:030503
240	03:24:030505	03:24:030506	03:24:030507	03:24:030508	03:24:030509
241	03:24:030511	03:24:030512	03:24:030513	03:24:030514	03:24:030515
242	03:24:030602	03:24:030603	03:24:030604	03:24:030605	03:24:030701
243	03:24:031001	03:24:031101	03:24:031201	03:24:031302	03:24:031303
244	03:24:031305	03:24:031306	03:24:031401	03:24:031402	03:24:031403
245	03:24:031701	03:24:031702	03:24:031703	03:24:031801	03:24:031802
246	03:24:031804	03:24:031805	03:24:031806	03:24:031807	03:24:031901
247	03:24:031903	03:24:031904	03:24:031905	03:24:031906	03:24:031907
248	03:24:031909	03:24:032001	03:24:032002	03:24:032003	03:24:032601
249	03:24:032603	03:24:032604	03:24:032701	03:24:032702	03:24:032703
250	03:24:032705	03:24:032706	03:24:032707	03:24:032801	03:24:032802
251	03:24:032804	03:24:032805	03:24:032806	03:24:032901	03:24:032902
252	03:24:032904	03:24:032905	03:24:032906	03:24:032907	03:24:032908
253	03:24:032910	03:24:032911	03:24:032912	03:24:032913	03:24:032914
254	03:24:033002	03:24:033003	03:24:033004	03:24:033005	03:24:033201
255	03:24:033301	03:24:033302	03:24:033303	03:24:033401	03:24:033402

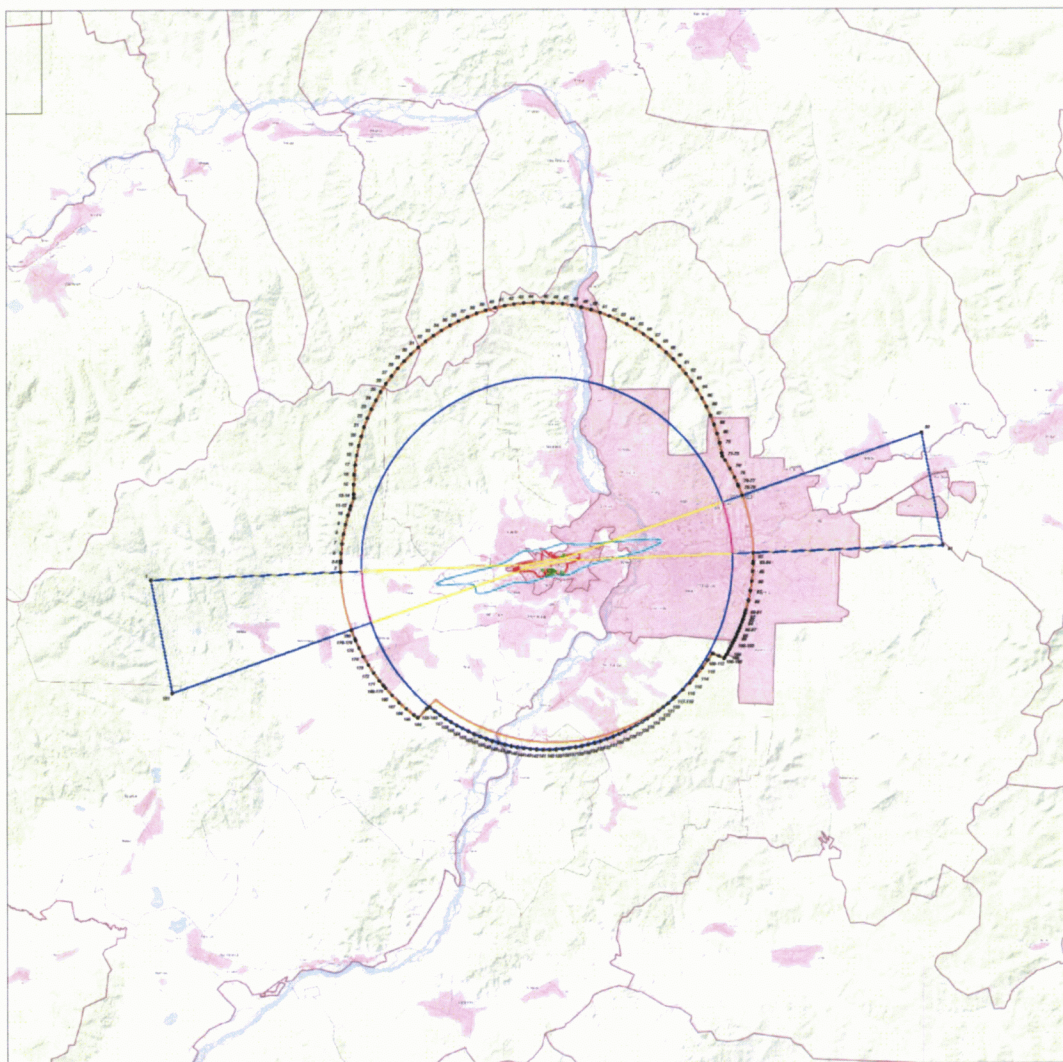
№ п/п	Номера кадастровых кварталов				
	1	2	3	4	5
256	03:24:033404	03:24:033405	03:24:033406	03:24:033407	03:24:033501
257	03:24:033503	03:24:033504	03:24:033505	03:24:033506	03:24:033507
258	03:24:033509	03:24:033510	03:24:033511	03:24:033512	03:24:033513
259	03:24:033601	03:24:033602	03:24:033603	03:24:033604	03:24:033605
260	03:24:033607	03:24:033608	03:24:033609	03:24:033610	03:24:033611
261	03:24:033613	03:24:033614	03:24:033615	03:24:033616	03:24:033617
262	03:24:033619	03:24:033620	03:24:033621	03:24:033622	03:24:033623
263	03:24:033625	03:24:033626	03:24:033627	03:24:033628	03:24:033629
264	03:24:033631	03:24:033632	03:24:033633	03:24:033634	03:24:033635
265	03:24:033701	03:24:033702	03:24:033703	03:24:033704	03:24:033705
266	03:24:033707	03:24:033708	03:24:033709	03:24:033710	03:24:033711
267	03:24:033802	03:24:033803	03:24:033804	03:24:033805	03:24:033806
268	03:24:033808	03:24:033809	03:24:033810	03:24:033811	03:24:033812
269	03:24:033814	03:24:033815	03:24:033816	03:24:033817	03:24:033818
270	03:24:033820	03:24:033842	03:24:033843	03:24:033844	03:24:033845
271	03:24:033848	03:24:033849	03:24:033850	03:24:033851	03:24:033852
272	03:24:033901	03:24:033902	03:24:033903	03:24:033904	03:24:033905
273	03:24:034001	03:24:034002	03:24:034101	03:24:034201	03:24:034301
274	03:24:034402	03:24:034403	03:24:034404	03:24:034405	03:24:034406
275	03:24:034408	03:24:034409	03:24:034410	03:24:034411	03:24:034412
276	03:24:034414	03:24:034415	03:24:034416	03:24:034417	03:24:034418
277	03:24:034420	03:24:034421	03:24:034422	03:24:034423	03:24:034424
278	03:24:034426	03:24:034427	03:24:034428	03:24:034429	03:24:034430
279	03:24:034501	03:24:034502	03:06:450103	03:06:450109	03:06:530103
280	03:06:530109	03:08:220203	03:24:010910	03:24:020103	03:24:022707
281	03:08:020101	03:08:220209	03:24:010916	03:24:020601	03:24:022713
282	03:08:020107	03:08:220215	03:24:010922	03:24:020607	03:24:022719
283	03:08:020113	03:08:220221	03:24:010928	03:24:020805	03:24:022902
284	03:08:020119	03:08:220227	03:24:010934	03:24:020811	03:24:023001
285	03:08:060104	03:08:220233	03:24:010940	03:24:020906	03:24:023007
286	03:08:060110	03:08:220239	03:24:010946	03:24:020912	03:24:023104
287	03:08:060116	03:08:220245	03:24:011006	03:24:021002	03:24:023202
288	03:08:060122	03:08:220251	03:24:011012	03:24:021007	03:24:023401
289	03:08:080102	03:08:230102	03:24:011018	03:24:021101	03:24:023407
290	03:08:080108	03:08:230108	03:24:011024	03:24:021610	03:24:023601
291	03:08:080114	03:08:260103	03:24:011030	03:24:021616	03:24:023706
292	03:08:080120	03:08:260109	03:24:011036	03:24:021623	03:24:023712
293	03:08:080126	03:08:260202	03:24:011042	03:24:021629	03:24:023804
294	03:08:080132	03:08:290101	03:24:011048	03:24:021635	03:24:023902
295	03:08:080138	03:08:300102	03:24:011054	03:24:021641	03:24:024004
296	03:08:080144	03:08:310102	03:24:011060	03:24:021647	03:24:030301

№ п/п	Номера кадастровых кварталов				
	1	2	3	4	5
297	03:08:080204	03:08:320103	03:24:011066	03:24:021653	03:24:030307
298	03:08:080210	03:08:320106	03:24:011205	03:24:021901	03:24:030313
299	03:08:080216	03:08:330103	03:24:011211	03:24:021907	03:24:030504
300	03:08:080222	03:08:340104	03:24:011217	03:24:021913	03:24:030510
301	03:08:080228	03:08:370101	03:24:011223	03:24:021919	03:24:030601
302	03:08:080234	03:08:420101	03:24:011229	03:24:021925	03:24:030901
303	03:08:080240	03:16:530106	03:24:011235	03:24:021931	03:24:031304
304	03:08:080246	03:19:070104	03:24:011241	03:24:022001	03:24:031501
305	03:08:080252	03:19:140106	03:24:011301	03:24:022007	03:24:031803
306	03:08:090103	03:19:240101	03:24:011401	03:24:022013	03:24:031902
307	03:08:090109	03:19:250108	03:24:011407	03:24:022019	03:24:031908
308	03:08:090115	03:24:010103	03:24:011413	03:24:022025	03:24:032602
309	03:08:090121	03:24:010106	03:24:011419	03:24:022031	03:24:032704
310	03:08:140101	03:24:010112	03:24:011425	03:24:022101	03:24:032803
311	03:08:150103	03:24:010118	03:24:011431	03:24:022107	03:24:032903
312	03:08:150109	03:24:010203	03:24:011437	03:24:022113	03:24:032909
313	03:08:150115	03:24:010208	03:24:011443	03:24:022119	03:24:033001
314	03:08:160102	03:24:010301	03:24:011506	03:24:022125	03:24:033202
315	03:08:160108	03:24:010305	03:24:011606	03:24:022131	03:24:033403
316	03:08:160114	03:24:010308	03:24:011612	03:24:022137	03:24:033502
317	03:08:160120	03:24:010312	03:24:011618	03:24:022143	03:24:033508
318	03:08:160126	03:24:010504	03:24:011624	03:24:022149	03:24:033514
319	03:08:160132	03:24:010510	03:24:011630	03:24:022155	03:24:033606
320	03:08:200102	03:24:010516	03:24:011636	03:24:022161	03:24:033612
321	03:08:200108	03:24:010522	03:24:011643	03:24:022202	03:24:033618
322	03:08:210107	03:24:010528	03:24:011649	03:24:022208	03:24:033624
323	03:08:220105	03:24:010606	03:24:011802	03:24:022214	03:24:033630
324	03:08:220111	03:24:010612	03:24:011808	03:24:022220	03:24:033636
325	03:08:220117	03:24:010618	03:24:011815	03:24:022226	03:24:033706
326	03:08:220123	03:24:010624	03:24:011821	03:24:022401	03:24:033801
327	03:08:220129	03:24:010630	03:24:011827	03:24:022505	03:24:033807
328	03:08:220135	03:24:010636	03:24:012005	03:24:022602	03:24:033813
329	03:08:220141	03:24:010642	03:24:012011	03:24:022608	03:24:033819
330	03:08:220147	03:24:010648	03:24:012017	03:24:022614	03:24:033846
331	03:08:220153	03:24:010654	03:24:012023	03:24:022620	03:24:033853
332	03:08:220159	03:24:010701	03:24:012029	03:24:022626	03:24:033906
333	03:08:220165	03:24:010904	03:24:012036	03:24:022701	03:24:034401
334	03:24:034413	03:24:034419	03:24:034425	03:24:034431	03:24:034407


4.5. Графическое изображение границ приаэродромной территории аэродрома гражданской авиации Улан-Удэ (Мухино) приведено на схеме 1.




## Схема 1



Условные обозначения:


 - первая подзона


 - четвертая подзона


 - седьмая подзона

 - вторая подзона

 - пятая подзона

 - природоохранная территория

 - третья подзона

 - шестая подзона



## 5. Описание границ первой подзоны:

5.1. Первая подзона приаэродромной территории аэродрома гражданской авиации Улан-Удэ (Мухино) выделена по внешним границам земельных участков, предоставленных для размещения и эксплуатации зданий, сооружений и оборудования, подлежащих размещению в указанной подзоне, отграничивающим такие земельные участки от земельных участков, предназначенных для иных целей.

5.2. Перечень координат характерных точек границ первой подзоны приаэродромной территории аэродрома гражданской авиации Улан-Удэ (Мухино) приведен в таблице 2.1.

Таблица 2.1

Обозначение характерных точек границ	Координаты МСК-03, зона 4	
	X	Y
1	533506.36	4139530.08
2	533515.07	4139537.67
3	533516.63	4139580.92
4	533510.97	4139596.05
5	533490.40	4139780.55
6	533474.66	4139802.90
7	533336.38	4139930.16
8	533184.14	4140082.62
9	532995.11	4140267.67
10	532923.59	4140341.98
11	532934.24	4140347.68
12	533034.80	4140345.25
13	533083.14	4140345.23
14	533116.18	4140348.81
15	533175.60	4140361.22
16	533182.51	4140364.26
17	533190.88	4140370.60
18	533192.62	4140376.61
19	533175.71	4140467.06
20	533169.96	4140480.40
21	533149.74	4140490.67
22	533106.11	4140495.77
23	533005.23	4140500.44
24	532906.59	4140507.50
25	532839.06	4140514.00

Обозначение характерных точек границ	Координаты МСК-03, зона 4	
	X	Y
26	532797.71	4140519.53
27	532731.19	4140528.05
28	532734.14	4140677.50
29	532909.75	4140644.21
30	532929.41	4140748.37
31	532753.85	4140781.50
32	532832.44	4141196.11
33	532758.08	4141343.65
34	532906.28	4141574.92
35	532907.09	4141576.20
36	532939.31	4141627.28
37	532917.70	4141631.40
38	533123.90	4142703.80
39	532902.64	4142745.56
40	532804.38	4142764.12
41	532710.29	4142781.86
42	532683.64	4142754.96
43	532682.58	4142753.90
44	532644.01	4142714.97
45	532634.01	4142681.87
46	532678.69	4142669.91
47	532682.60	4142606.61
48	532687.18	4142605.73
49	532676.61	4142550.98
50	532674.87	4142556.16
51	532672.88	4142563.03
52	532674.85	4142568.66
53	532675.22	4142575.86
54	532668.03	4142629.18
55	532667.69	4142638.74
56	532667.68	4142649.11
57	532666.24	4142653.24
58	532664.14	4142657.07
59	532653.44	4142665.00
60	532651.83	4142658.21
61	532646.93	4142660.98
62	532637.62	4142662.52
63	532627.90	4142661.34
64	532627.30	4142661.17
65	532613.30	4142646.90
66	532598.01	4142626.06
67	532581.17	4142597.28

Обозначение характерных точек границ	Координаты МСК-03, зона 4	
	X	Y
68	532570.91	4142577.33
69	532556.28	4142545.93
70	532480.40	4142443.18
71	532454.49	4142406.39
72	532415.29	4142349.08
73	532412.43	4142344.06
74	532373.08	4142285.39
75	532364.75	4142266.35
76	532351.68	4142213.39
77	532353.76	4142212.47
78	532344.34	4142175.56
79	532336.29	4142142.14
80	532323.71	4142083.01
81	532285.14	4141916.56
82	532267.57	4141839.60
83	532232.29	4141693.02
84	532228.95	4141684.55
85	532227.19	4141676.66
86	532223.76	4141668.00
87	532212.69	4141668.89
88	532207.63	4141708.89
89	532041.70	4141786.94
90	531466.45	4141541.07
91	531567.03	4141456.22
92	531594.02	4141432.50
93	531607.47	4141403.59
94	531628.60	4141293.84
95	531616.44	4141265.66
96	531558.59	4141218.44
97	531529.74	4141238.07
98	531517.17	4141208.35
99	531425.26	4141200.41
100	531369.03	4141192.08
101	531440.07	4140952.76
102	531447.96	4140951.13
103	531451.47	4140949.20
104	531463.91	4140939.16
105	531482.54	4140870.74
106	531486.07	4140868.50
107	531608.93	4140888.90
108	531623.63	4140843.22
109	531642.01	4140849.08

Обозначение характерных точек границ	Координаты МСК-03, зона 4	
	X	Y
110	531653.52	4140852.89
111	531633.38	4140922.30
112	531648.77	4140926.87
113	531651.12	4140919.27
114	531661.32	4140922.06
115	531664.70	4140909.61
116	531667.94	4140910.49
117	531669.42	4140905.04
118	531665.23	4140903.89
119	531667.00	4140897.38
120	531677.13	4140900.13
121	531679.43	4140891.70
122	531669.29	4140888.93
123	531676.65	4140861.90
124	531675.67	4140861.65
125	531676.24	4140859.39
126	531676.38	4140855.40
127	531677.24	4140853.94
128	531684.26	4140832.86
129	531688.88	4140817.48
130	531692.24	4140816.85
131	531709.75	4140766.81
132	531723.77	4140709.74
133	531730.83	4140655.17
134	531749.42	4140639.48
135	531812.12	4140588.85
136	531825.43	4140578.11
137	531840.63	4140668.49
138	531865.96	4140664.20
139	531861.94	4140640.54
140	531860.40	4140631.22
141	531861.69	4140630.99
142	531861.18	4140628.04
143	531859.91	4140628.26
144	531852.74	4140584.95
145	531837.58	4140587.07
146	531817.08	4140474.14
147	531825.31	4140466.76
148	531845.60	4140454.39
149	531844.00	4140445.65
150	531820.76	4140459.04
151	531810.91	4140469.68

Обозначение характерных точек границ	Координаты МСК-03, зона 4	
	X	Y
152	531809.45	4140489.75
153	531817.38	4140532.98
154	531816.91	4140534.45
155	531816.17	4140535.69
156	531815.04	4140536.40
157	531813.28	4140536.55
158	531622.87	4140529.44
159	531580.05	4140513.16
160	531561.74	4140562.56
161	531562.62	4140562.88
162	531561.99	4140564.58
163	531561.12	4140564.25
164	531559.05	4140569.88
165	531571.96	4140574.65
166	531571.63	4140575.96
167	531568.36	4140589.12
168	531566.12	4140605.67
169	531563.21	4140612.66
170	531555.57	4140627.63
171	531549.59	4140649.74
172	531546.48	4140648.77
173	531553.25	4140625.93
174	531537.54	4140621.23
175	531521.45	4140674.94
176	531528.50	4140676.69
177	531540.41	4140679.69
178	531547.04	4140681.66
179	531549.81	4140682.31
180	531549.32	4140683.80
181	531562.79	4140687.99
182	531569.24	4140667.21
183	531562.85	4140665.10
184	531565.34	4140654.64
185	531553.79	4140651.05
186	531559.69	4140629.25
187	531563.82	4140619.82
188	531566.90	4140614.20
189	531569.64	4140607.14
190	531569.91	4140604.55
191	531571.28	4140590.80
192	531576.99	4140575.11
193	531593.26	4140584.07

Обозначение характерных точек границ	Координаты МСК-03, зона 4	
	X	Y
194	531599.59	4140589.50
195	531600.44	4140592.14
196	531593.58	4140617.49
197	531599.84	4140619.26
198	531598.48	4140624.06
199	531607.58	4140626.67
200	531612.51	4140609.39
201	531603.35	4140606.78
202	531600.97	4140615.24
203	531598.46	4140614.53
204	531604.91	4140591.71
205	531603.77	4140588.19
206	531595.82	4140581.92
207	531578.71	4140570.51
208	531595.13	4140526.18
209	531618.40	4140535.03
210	531795.38	4140542.23
211	531806.60	4140550.14
212	531823.15	4140564.44
213	531806.78	4140583.82
214	531746.41	4140632.84
215	531689.76	4140681.04
216	531686.26	4140683.49
217	531682.02	4140685.12
218	531673.05	4140683.99
219	531643.13	4140673.86
220	531641.98	4140677.25
221	531606.58	4140665.27
222	531608.77	4140657.58
223	531590.85	4140652.61
224	531585.80	4140669.99
225	531603.77	4140675.15
226	531605.93	4140667.56
227	531641.06	4140679.45
228	531637.17	4140688.99
229	531645.55	4140691.71
230	531647.10	4140686.62
231	531655.59	4140689.43
232	531656.47	4140687.81
233	531671.82	4140691.16
234	531681.05	4140692.85
235	531687.89	4140690.70

Обозначение характерных точек границ	Координаты МСК-03, зона 4	
	X	Y
236	531692.54	4140687.58
237	531707.65	4140693.02
238	531718.35	4140704.95
239	531718.00	4140707.90
240	531686.63	4140697.93
241	531665.91	4140748.27
242	531682.98	4140754.38
243	531669.97	4140754.23
244	531631.26	4140740.28
245	531629.91	4140743.86
246	531504.86	4140703.06
247	531554.88	4140531.89
248	531552.52	4140530.97
249	531562.09	4140505.05
250	531559.28	4140503.19
251	531591.17	4140401.06
252	531592.82	4140398.13
253	531596.47	4140392.62
254	531602.18	4140386.31
255	531606.55	4140382.65
256	531612.32	4140378.67
257	531617.97	4140376.30
258	531697.57	4140360.39
259	531700.82	4140359.73
260	531718.05	4140454.69
261	531733.56	4140451.90
262	531740.54	4140515.88
263	531776.23	4140508.47
264	531768.56	4140469.10
265	531789.21	4140466.99
266	531784.77	4140441.71
267	531817.28	4140435.09
268	531814.26	4140400.88
269	531835.52	4140396.89
270	531834.83	4140393.53
271	531835.79	4140393.35
272	531835.36	4140391.05
273	531840.25	4140390.05
274	531811.47	4140238.68
275	531810.17	4140238.95
276	531788.01	4140123.30
277	531770.24	4140123.00

Обозначение характерных точек границ	Координаты МСК-03, зона 4	
	X	Y
278	531807.38	4140111.64
279	531806.57	4140106.68
280	531747.73	4140124.18
281	531668.28	4140156.33
282	531629.58	4140175.54
283	531627.13	4140134.09
284	531540.22	4140149.76
285	531485.90	4139970.96
286	531606.25	4139901.59
287	531584.75	4139852.32
288	531325.99	4140008.61
289	531361.61	4140194.52
290	531347.28	4140174.40
291	531331.66	4140126.25
292	531318.66	4140126.68
293	531299.74	4140127.30
294	531268.63	4140127.76
295	531232.29	4140129.90
296	531226.50	4140034.14
297	531253.30	4140032.38
298	531268.48	4139756.00
299	531142.94	4139758.86
300	531126.36	4139594.02
301	531235.00	4139528.10
302	531211.62	4139394.06
303	531418.80	4139262.59
304	531417.64	4139261.48
305	531655.45	4139006.17
306	531630.33	4138864.06
307	531692.91	4138710.88
308	531613.19	4138524.56
309	531605.60	4138512.90
310	531613.67	4138233.39
311	531650.80	4138233.90
312	531653.66	4138050.70
313	531685.95	4137977.21
314	531702.64	4137931.31
315	531672.84	4137936.93
316	531655.09	4137940.28
317	531621.83	4137946.52
318	531576.98	4137533.48
319	531713.56	4137507.72



Обозначение характерных точек границ	Координаты МСК-03, зона 4	
	X	Y
320	531771.61	4137863.89
321	531833.21	4137852.27
322	531838.79	4137851.14
323	531761.24	4137439.90
324	531888.42	4137416.01
325	531965.67	4137816.24
326	532195.41	4137773.36
327	532383.41	4138780.98
328	532361.29	4139050.92
329	532354.69	4139131.03
330	532357.06	4139141.52
331	532358.19	4139147.57
332	532360.51	4139160.06
333	532402.92	4139359.75
334	532418.04	4139453.51
335	532459.48	4139654.82
336	533230.64	4139747.17
337	533403.51	4139599.07
338	533465.28	4139553.49
339	533497.22	4139531.65
1	533506.36	4139530.08
340	531672.88	4138548.64
341	531655.16	4138552.04
342	531656.77	4138560.47
343	531659.43	4138559.96
344	531660.03	4138563.10
345	531675.09	4138560.21
340	531672.88	4138548.64
346	531781.27	4139699.54
347	531666.07	4139715.75
348	531674.16	4139783.12
349	531705.39	4139968.37
350	531779.79	4139951.22
351	531775.85	4139928.31
352	531766.60	4139892.54
353	531757.33	4139869.07
354	531744.75	4139845.66
355	531731.93	4139822.19
356	531736.02	4139812.76
357	531727.11	4139782.67
358	531721.45	4139755.41
359	531775.34	4139742.06

Обозначение характерных точек границ	Координаты МСК-03, зона 4	
	X	Y
360	531789.37	4139739.27
346	531781.27	4139699.54
361	531568.18	4140063.41
362	531536.36	4140069.71
363	531543.93	4140108.17
364	531575.93	4140101.92
361	531568.18	4140063.41
365	532095.34	4140442.99
366	532061.54	4140451.15
367	532065.91	4140469.10
368	532098.42	4140464.86
365	532095.34	4140442.99
369	532191.77	4141053.98
370	532177.29	4141056.71
371	532182.90	4141086.07
372	532197.30	4141083.40
369	532191.77	4141053.98
373	531860.56	4137452.22
374	531860.11	4137452.19
375	531860.08	4137452.63
376	531860.53	4137452.66
373	531860.56	4137452.22
377	532995.58	4141413.43
378	533030.05	4141406.89
379	533020.65	4141486.86
380	532988.76	4141607.94
381	532991.41	4141616.10
382	532973.85	4141619.75
383	532971.27	4141603.08
377	532995.58	4141413.43
384	531565.08	4140446.01
385	531550.24	4140494.81
386	531547.50	4140496.93
387	531524.71	4140488.18
388	531491.84	4140470.99
389	531490.46	4140466.09
390	531528.90	4140478.07
391	531545.10	4140439.11
384	531565.08	4140446.01

5.3. Муниципальные образования, в границах территории которых полностью или частично расположена первая подзона приаэродромной территории аэродрома гражданской авиации Улан-Удэ (Мухино), приведены в таблице 2.2.

Таблица 2.2

№ п/п	Муниципальное образование
1	Городской округ «город Улан-Удэ»
2	Иволгинский муниципальный район

5.4. Кадастровые кварталы, в границах территорий которых полностью или частично расположена первая подзона приаэродромной территории аэродрома гражданской авиации Улан-Удэ (Мухино): 03:08:300102, 03:24:011604, 03:24:011605, 03:24:011612, 03:24:011701.

5.5. Графическое изображение границ первой подзоны приаэродромной территории аэродрома гражданской авиации Улан-Удэ (Мухино) приведено на схеме 2.



Схема 2





## 6. Описание границ второй подзоны:

6.1. Вторая подзона приаэродромной территории аэродрома гражданской авиации Улан-Удэ (Мухино) выделена по внешним границам земельных участков, предоставленных для размещения и эксплуатации зданий, сооружений и оборудования, подлежащих размещению в указанной подзоне, отграничивающим такие земельные участки от земельных участков, предназначенных для иных целей.

6.2. Перечень координат характерных точек границ второй подзоны приаэродромной территории аэродрома гражданской авиации Улан-Удэ (Мухино) приведен в таблице 3.1.

Таблица 3.1

Обозначение характерных точек границ	Координаты МСК-03, зона 4	
	X	Y
1	531811.47	4140238.69
2	531840.25	4140390.05
3	531835.36	4140391.05
4	531835.79	4140393.35
5	531834.83	4140393.53
6	531834.64	4140392.72
7	531820.29	4140395.38
8	531821.16	4140399.58
9	531814.26	4140400.88
10	531817.28	4140435.09
11	531784.77	4140441.71
12	531789.21	4140467.00
13	531768.56	4140469.10
14	531776.23	4140508.48
15	531740.54	4140515.88
16	531733.56	4140451.90
17	531718.05	4140454.69
18	531700.82	4140359.74
19	531698.68	4140347.94
20	531681.75	4140254.60
21	531680.41	4140247.20
22	531678.08	4140248.32
23	531672.74	4140254.59
24	531667.10	4140263.05
25	531602.46	4140364.91

Обозначение характерных точек границ	Координаты МСК-03, зона 4	
	X	Y
26	531597.39	4140372.56
27	531584.03	4140391.10
28	531580.90	4140396.37
29	531578.31	4140402.98
30	531574.91	4140413.70
31	531565.08	4140446.01
32	531545.10	4140439.11
33	531530.05	4140433.91
34	531600.81	4140255.40
35	531567.88	4140241.85
36	531563.14	4140253.97
37	531546.08	4140246.67
38	531578.71	4140212.38
39	531588.52	4140202.07
40	531666.91	4140161.47
41	531750.10	4140129.16
42	531770.24	4140123.00
43	531788.01	4140123.30
44	531810.17	4140238.95
1	531811.47	4140238.69
45	531774.38	4140240.41
46	531774.71	4140242.69
47	531780.17	4140241.72
48	531779.90	4140240.36
49	531787.36	4140238.96
50	531787.17	4140237.96
51	531778.74	4140239.57
52	531777.04	4140239.90
45	531774.38	4140240.41
53	531232.29	4140129.90
54	531268.63	4140127.76
55	531299.74	4140127.30
56	531318.66	4140126.68
57	531331.66	4140126.25
58	531347.28	4140174.40
59	531361.61	4140194.52
60	531365.21	4140199.85
61	531383.86	4140224.65
62	531424.92	4140262.36
63	531436.34	4140266.52
64	531432.55	4140278.45
65	531428.63	4140288.62

Обозначение характерных точек границ	Координаты МСК-03, зона 4	
	X	Y
66	531425.88	4140294.72
67	531432.46	4140297.85
68	531435.14	4140296.34
69	531482.04	4140312.03
70	531481.49	4140312.52
71	531509.91	4140322.56
72	531506.44	4140332.58
73	531507.58	4140332.98
74	531503.44	4140345.10
75	531465.42	4140332.21
76	531452.97	4140370.37
77	531490.57	4140383.20
78	531480.34	4140412.69
79	531476.21	4140424.14
80	531465.09	4140420.11
81	531409.84	4140399.52
82	531393.57	4140442.22
83	531388.20	4140457.60
84	531381.07	4140457.27
85	531370.80	4140491.67
86	531367.35	4140503.40
87	531364.47	4140512.63
88	531305.40	4140500.71
89	531307.24	4140486.66
90	531260.92	4140478.34
91	531261.26	4140467.89
92	531260.42	4140467.12
93	531259.81	4140396.02
94	531259.75	4140392.61
95	531312.40	4140352.59
96	531338.95	4140326.90
97	531341.33	4140324.74
98	531344.91	4140322.81
99	531346.22	4140318.95
100	531346.74	4140294.97
101	531297.96	4140295.23
102	531248.41	4140296.76
103	531246.73	4140279.70
104	531244.56	4140276.37
105	531243.53	4140272.66
106	531240.36	4140228.98
107	531238.70	4140225.36

Обозначение характерных точек границ	Координаты МСК-03, зона 4	
	X	Y
108	531237.83	4140221.70
53	531232.29	4140129.90
109	531600.97	4140615.24
110	531603.35	4140606.78
111	531612.51	4140609.39
112	531607.58	4140626.67
113	531598.48	4140624.06
114	531599.84	4140619.26
115	531593.58	4140617.50
116	531600.44	4140592.14
117	531599.59	4140589.50
118	531593.26	4140584.06
119	531576.99	4140575.11
120	531571.28	4140590.80
121	531569.91	4140604.55
122	531569.64	4140607.15
123	531566.90	4140614.20
124	531563.82	4140619.82
125	531559.69	4140629.25
126	531553.79	4140651.05
127	531565.34	4140654.64
128	531562.85	4140665.10
129	531569.24	4140667.21
130	531562.79	4140687.99
131	531549.32	4140683.80
132	531549.81	4140682.31
133	531547.04	4140681.66
134	531540.41	4140679.69
135	531528.50	4140676.69
136	531521.45	4140674.94
137	531537.54	4140621.23
138	531553.25	4140625.93
139	531546.48	4140648.77
140	531549.59	4140649.74
141	531555.57	4140627.63
142	531563.21	4140612.67
143	531566.12	4140605.67
144	531568.36	4140589.12
145	531571.63	4140575.96
146	531571.96	4140574.65
147	531571.21	4140574.37
148	531592.02	4140517.71



Обозначение характерных точек границ	Координаты МСК-03, зона 4	
	X	Y
149	531622.87	4140529.44
150	531813.28	4140536.55
151	531815.04	4140536.40
152	531816.17	4140535.68
153	531816.91	4140534.45
154	531817.38	4140532.98
155	531809.45	4140489.75
156	531810.91	4140469.68
157	531820.76	4140459.04
158	531844.00	4140445.65
159	531845.60	4140454.39
160	531825.31	4140466.76
161	531817.08	4140474.14
162	531837.58	4140587.07
163	531852.74	4140584.95
164	531859.91	4140628.26
165	531861.18	4140628.04
166	531861.69	4140630.99
167	531860.40	4140631.22
168	531861.94	4140640.54
169	531865.96	4140664.20
170	531840.63	4140668.49
171	531825.43	4140578.11
172	531812.12	4140588.85
173	531749.42	4140639.48
174	531730.83	4140655.17
175	531723.77	4140709.74
176	531713.19	4140752.82
177	531711.02	4140752.24
178	531710.28	4140754.52
179	531709.94	4140755.04
180	531707.49	4140762.63
181	531706.61	4140763.26
182	531709.75	4140766.81
183	531692.24	4140816.85
184	531688.88	4140817.48
185	531684.26	4140832.86
186	531677.24	4140853.94
187	531676.38	4140855.40
188	531676.24	4140859.39
189	531675.67	4140861.65
190	531676.65	4140861.90

Обозначение характерных точек границ	Координаты МСК-03, зона 4	
	X	Y
191	531669.29	4140888.93
192	531679.43	4140891.70
193	531677.13	4140900.13
194	531667.00	4140897.38
195	531665.23	4140903.89
196	531669.42	4140905.04
197	531667.94	4140910.49
198	531664.70	4140909.61
199	531661.32	4140922.06
200	531651.12	4140919.27
201	531648.77	4140926.87
202	531633.38	4140922.30
203	531653.52	4140852.89
204	531642.01	4140849.08
205	531623.63	4140843.22
206	531616.97	4140793.59
207	531605.68	4140778.69
208	531607.91	4140769.64
209	531626.34	4140764.16
210	531634.52	4140745.36
211	531629.91	4140743.86
212	531631.26	4140740.28
213	531669.97	4140754.23
214	531682.98	4140754.38
215	531684.81	4140755.04
216	531687.18	4140747.69
217	531687.86	4140745.32
218	531674.68	4140741.55
219	531678.72	4140730.21
220	531676.99	4140729.66
221	531680.87	4140717.48
222	531683.00	4140718.16
223	531689.60	4140698.87
224	531718.00	4140707.90
225	531718.35	4140704.95
226	531707.65	4140693.02
227	531692.54	4140687.58
228	531687.89	4140690.70
229	531681.05	4140692.86
230	531671.82	4140691.16
231	531656.47	4140687.81
232	531655.59	4140689.43

Обозначение характерных точек границ	Координаты МСК-03, зона 4	
	X	Y
233	531647.10	4140686.62
234	531645.55	4140691.70
235	531637.17	4140688.99
236	531641.06	4140679.45
237	531605.93	4140667.56
238	531603.77	4140675.15
239	531585.80	4140669.99
240	531590.85	4140652.61
241	531608.77	4140657.58
242	531606.58	4140665.27
243	531641.98	4140677.25
244	531643.13	4140673.86
245	531673.05	4140683.99
246	531682.02	4140685.12
247	531686.26	4140683.49
248	531689.76	4140681.04
249	531746.41	4140632.84
250	531806.78	4140583.82
251	531823.15	4140564.44
252	531806.60	4140550.14
253	531795.38	4140542.23
254	531618.40	4140535.03
255	531595.13	4140526.19
256	531578.71	4140570.51
257	531595.82	4140581.92
258	531603.77	4140588.19
259	531604.91	4140591.71
260	531598.46	4140614.53
109	531600.97	4140615.24
261	531456.98	4140655.31
262	531438.57	4140649.55
263	531447.63	4140620.22
264	531447.93	4140619.25
265	531465.73	4140624.74
266	531469.41	4140611.28
267	531455.15	4140607.39
268	531459.94	4140590.35
269	531493.77	4140599.61
270	531481.53	4140642.23
271	531495.67	4140646.29
272	531492.20	4140654.66
273	531479.06	4140650.89

Обозначение характерных точек границ	Координаты МСК-03, зона 4	
	X	Y
274	531476.05	4140661.38
261	531456.98	4140655.31
275	531417.04	4141244.73
276	531424.12	4141203.81
277	531425.28	4141201.60
278	531517.17	4141208.35
279	531529.74	4141238.07
280	531539.29	4141240.12
281	531601.45	4141253.43
282	531616.44	4141265.66
283	531628.60	4141293.84
284	531607.47	4141403.59
285	531594.02	4141432.50
286	531567.03	4141456.22
287	531466.45	4141541.07
288	531408.87	4141472.92
289	531375.44	4141440.08
290	531351.01	4141351.19
291	531358.72	4141276.59
292	531356.94	4141276.11
293	531362.92	4141254.26
294	531375.34	4141257.05
295	531413.31	4141266.31
275	531417.04	4141244.73
296	531536.36	4140069.71
297	531568.18	4140063.41
298	531575.93	4140101.92
299	531543.93	4140108.17
296	531536.36	4140069.71
300	532177.29	4141056.71
301	532191.77	4141053.98
302	532197.30	4141083.40
303	532182.90	4141086.07
300	532177.29	4141056.71
304	531655.16	4138552.04
305	531672.88	4138548.64
306	531675.09	4138560.21
307	531660.03	4138563.10
308	531659.43	4138559.96
309	531656.77	4138560.47
304	531655.16	4138552.04
310	531725.00	4139825.67

Обозначение характерных точек границ	Координаты МСК-03, зона 4	
	X	Y
311	531737.77	4139848.95
312	531750.33	4139872.54
313	531759.13	4139894.42
314	531768.53	4139930.37
315	531771.97	4139953.02
316	531746.57	4139958.88
317	531705.39	4139968.37
318	531674.16	4139783.12
319	531666.07	4139715.75
320	531677.61	4139714.12
321	531681.39	4139730.85
322	531689.72	4139754.68
323	531695.96	4139769.26
324	531713.65	4139803.05
310	531725.00	4139825.67
325	532995.57	4141413.61
326	532971.27	4141603.08
327	532986.36	4141700.78
328	532759.82	4141344.31
329	532830.16	4141204.30
330	532874.79	4141436.31
325	532995.57	4141413.61
331	531783.05	4139708.29
332	531789.37	4139739.28
333	531775.34	4139742.06
334	531721.45	4139755.41
335	531727.11	4139782.66
336	531736.02	4139812.76
337	531731.93	4139822.19
338	531722.09	4139801.00
339	531710.55	4139781.14
340	531696.75	4139752.01
341	531689.55	4139727.34
342	531686.07	4139712.94
343	531750.54	4139703.87
344	531750.54	4139703.86
345	531781.27	4139699.54
331	531783.05	4139708.29

6.3. Муниципальные образования, в границах территории которых полностью или частично расположена вторая подзона приаэродромной территории аэродрома гражданской авиации Улан-Удэ (Мухино), приведены в таблице 3.2.

Таблица 3.2

№ п/п	Муниципальное образование
1	Городской округ «город Улан-Удэ»
2	Иволгинский муниципальный район

6.4. Кадастровые кварталы, в границах территорий которых полностью или частично расположена вторая подзона приаэродромной территории аэродрома гражданской авиации Улан-Удэ (Мухино): 03:08:320107, 03:24:011701.

6.5. Графическое изображение границ второй подзоны приаэродромной территории аэродрома гражданской авиации Улан-Удэ (Мухино) приведено на схеме 3.







## 7. Описание границ третьей подзоны:

7.1. Третья подзона приаэродромной территории аэродрома гражданской авиации Улан-Удэ (Мухино) выделена в границах полос воздушных подходов, установленных в соответствии с Федеральными правилами использования воздушного пространства Российской Федерации, утвержденными постановлением Правительства Российской Федерации от 11 марта 2010 г. № 138 (далее – постановление № 138)<sup>4</sup>, и с учетом ограничительных поверхностей аэродрома в соответствии с Федеральными авиационными правилами «Требования, предъявляемые к аэродромам, предназначенным для взлета, посадки, руления и стоянки гражданских воздушных судов», утвержденными приказом Министерства транспорта Российской Федерации от 25 августа 2015 г. № 262 (зарегистрирован Министерством юстиции Российской Федерации 9 октября 2015 г., регистрационный № 39264), с изменениями, внесенными приказом Министерства транспорта Российской Федерации от 24 ноября 2017 г. № 495 (зарегистрирован Министерством юстиции Российской Федерации 21 декабря 2017 г., регистрационный № 49344) (далее – ФАП-262).

7.2. Перечень координат характерных точек границ третьей подзоны приаэродромной территории аэродрома гражданской авиации Улан-Удэ (Мухино) приведен в таблице 4.1.

Таблица 4.1

Обозначение характерных точек границ	Координаты МСК-03, зона 4	
	X	Y
1	547261.40	4141755.35
2	547155.32	4142534.83
3	547008.36	4143307.62
4	546821.28	4144071.53
5	546594.20	4144824.67
6	546327.98	4145564.92
7	546023.69	4146289.98
8	545681.31	4146998.49
9	545302.83	4147687.82
10	544888.35	4148356.62

<sup>4</sup> В соответствии с пунктом 3 постановления № 138 данный акт действует до 1 ноября 2026 г.



11	544439.71	4149002.53
12	543957.54	4149624.25
13	543443.75	4150219.75
14	542899.26	4150787.47
15	542326.00	4151325.99
16	541725.41	4151833.54
17	541099.00	4152309.43
18	540448.66	4152751.42
19	539776.01	4153158.89
20	539082.99	4153530.62
21	538371.63	4153865.54
22	537643.58	4154162.71
23	537197.26	4154311.80
24	542795.85	4170418.32
25	533656.54	4172139.56
26	533039.79	4155100.77
27	532258.99	4155132.59
28	531473.95	4155107.93
29	530691.24	4155042.60
30	529913.20	4154935.73
31	529141.94	4154788.68
32	528379.24	4154601.69
33	527627.65	4154374.62
34	526889.25	4154108.44
35	526165.61	4153804.33
36	525458.97	4153462.60
37	524771.38	4153084.09
38	524104.51	4152670.32
39	523460.08	4152222.20
40	522840.24	4151740.94
41	522246.38	4151227.78
42	521680.19	4150684.26
43	521143.32	4150111.96
44	520637.13	4149512.02
45	520163.01	4148886.66
46	519722.23	4148237.28
47	519315.78	4147565.65
48	518945.28	4146873.67
49	518611.16	4146163.14
50	518314.91	4145436.23
51	518056.81	4144694.44
52	517838.09	4143940.59
53	517658.61	4143175.79
54	517519.70	4142403.18
55	517421.02	4141623.99

56	517363.11	4140840.72
57	517346.32	4140055.60
58	517370.44	4139270.54
59	517435.61	4138487.73
60	517541.41	4137709.37
61	517687.78	4136937.69
62	517874.11	4136174.80
63	518100.17	4135422.63
64	518365.16	4134683.25
65	518668.02	4133958.99
66	519008.78	4133251.17
67	519385.50	4132562.48
68	519798.04	4131894.14
69	520244.62	4131248.56
70	520724.64	4130627.15
71	521236.16	4130031.73
72	521778.37	4129463.99
73	522349.29	4128925.37
74	522947.58	4128417.45
75	523571.66	4127941.28
76	524219.73	4127498.73
77	524890.19	4127090.62
78	525581.10	4126718.18
79	526290.47	4126382.47
80	527016.68	4126084.45
81	527563.64	4125908.00
82	521922.49	4109834.71
83	531061.81	4108113.47
84	531705.39	4125138.73
85	532393.66	4125106.85
86	533178.53	4125130.27
87	533961.32	4125194.38
88	534739.67	4125300.08
89	535511.49	4125446.01
90	536274.93	4125632.15
91	537027.56	4125858.20
92	537767.21	4126123.44
93	538492.28	4126426.66
94	539200.50	4126767.84
95	539889.89	4127145.64
96	540558.69	4127559.00
97	541205.15	4128006.81
98	541827.15	4128487.87
99	542423.26	4129000.89
100	542991.74	4129544.38

101	543530.95	4130116.77
102	544039.47	4130717.06
103	544515.91	4131342.67
104	544958.96	4131992.59
105	545367.59	4132664.80
106	545740.23	4133357.47
107	546076.31	4134068.88
108	546374.42	4134796.67
109	546634.22	4135539.37
110	546854.42	4136294.35
111	547035.23	4137060.22
112	547175.25	4137834.00
113	547274.83	4138614.33
114	547333.39	4139398.81
115	547350.58	4140185.11
116	547326.67	4140971.39
1	547261.40	4141755.35

7.3. Муниципальные образования, в границах территории которых полностью или частично расположена третья подзона приаэродромной территории аэродрома гражданской авиации Улан-Удэ (Мухино), приведены в таблице 4.2.

Таблица 4.2

№ п/п	Муниципальное образование
1	Городской округ «город Улан-Удэ»
2	Заиграевский муниципальный район
3	Иволгинский муниципальный район
4	Тарбагатайский муниципальный район

7.4. Перечень кадастровых кварталов, в границах территорий которых полностью или частично расположена третья подзона приаэродромной территории аэродрома гражданской авиации Улан-Удэ (Мухино), приведен в таблице 4.3.

Таблица 4.3

№ п/п	Номера кадастровых кварталов				
	1	2	3	4	5
1	03:00:000000	03:06:000000	03:06:040101	03:06:450101	03:06:450102
2	03:06:450104	03:06:450105	03:06:450106	03:06:450107	03:06:450108
3	03:06:450110	03:06:450111	03:06:450112	03:06:510104	03:06:520103
4	03:06:530104	03:06:530105	03:06:530106	03:06:530107	03:06:530108

№ п/п	Номера кадастровых кварталов				
	1	2	3	4	5
5	03:06:530110	03:06:560101	03:06:560102	03:06:560113	03:08:000000
6	03:08:020102	03:08:020103	03:08:020104	03:08:020105	03:08:020106
7	03:08:020108	03:08:020109	03:08:020110	03:08:020111	03:08:020112
8	03:08:020114	03:08:020115	03:08:020116	03:08:020117	03:08:020118
9	03:08:020120	03:08:020127	03:08:060101	03:08:060102	03:08:060103
10	03:08:060105	03:08:060106	03:08:060107	03:08:060108	03:08:060109
11	03:08:060111	03:08:060112	03:08:060113	03:08:060114	03:08:060115
12	03:08:060117	03:08:060118	03:08:060119	03:08:060120	03:08:060121
13	03:08:060123	03:08:060124	03:08:060125	03:08:060126	03:08:080101
14	03:08:080103	03:08:080104	03:08:080105	03:08:080106	03:08:080107
15	03:08:080109	03:08:080110	03:08:080111	03:08:080112	03:08:080113
16	03:08:080115	03:08:080116	03:08:080117	03:08:080118	03:08:080119
17	03:08:080121	03:08:080122	03:08:080123	03:08:080124	03:08:080125
18	03:08:080127	03:08:080128	03:08:080129	03:08:080130	03:08:080131
19	03:08:080133	03:08:080134	03:08:080135	03:08:080136	03:08:080137
20	03:08:080139	03:08:080140	03:08:080141	03:08:080142	03:08:080143
21	03:08:080145	03:08:080146	03:08:080201	03:08:080202	03:08:080203
22	03:08:080211	03:08:080213	03:08:080214	03:08:080215	03:08:080216
23	03:08:080221	03:08:080222	03:08:080223	03:08:080224	03:08:080225
24	03:08:080227	03:08:080228	03:08:080229	03:08:080230	03:08:080231
25	03:08:080233	03:08:080234	03:08:080235	03:08:080236	03:08:080237
26	03:08:080239	03:08:080240	03:08:080241	03:08:080242	03:08:080243
27	03:08:080245	03:08:080246	03:08:080247	03:08:080248	03:08:080249
28	03:08:080251	03:08:080252	03:08:080253	03:08:080254	03:08:080255
29	03:08:090102	03:08:090103	03:08:090104	03:08:090105	03:08:090106
30	03:08:090108	03:08:090109	03:08:090110	03:08:090111	03:08:090112
31	03:08:090114	03:08:090115	03:08:090116	03:08:090117	03:08:090118
32	03:08:090120	03:08:090121	03:08:090122	03:08:090123	03:08:090124
33	03:08:090126	03:08:140101	03:08:140102	03:08:140103	03:08:140104
34	03:08:150101	03:08:150103	03:08:150104	03:08:150105	03:08:150106
35	03:08:150108	03:08:150109	03:08:150110	03:08:150111	03:08:150112
36	03:08:150114	03:08:150115	03:08:150116	03:08:150117	03:08:150118
37	03:08:160101	03:08:160102	03:08:160103	03:08:160104	03:08:160105
38	03:08:160107	03:08:160108	03:08:160109	03:08:160110	03:08:160111
39	03:08:160113	03:08:160114	03:08:160115	03:08:160116	03:08:160117
40	03:08:160119	03:08:160120	03:08:160121	03:08:160122	03:08:160123
41	03:08:160125	03:08:160126	03:08:160127	03:08:160128	03:08:160129
42	03:08:160131	03:08:160132	03:08:160133	03:08:160134	03:08:160135
43	03:08:210101	03:08:210102	03:08:210103	03:08:210104	03:08:210106
44	03:08:210108	03:08:220101	03:08:220102	03:08:220103	03:08:220104
45	03:08:220106	03:08:220107	03:08:220108	03:08:220109	03:08:220110

№ п/п	Номера кадастровых кварталов				
	1	2	3	4	5
46	03:08:220112	03:08:220113	03:08:220114	03:08:220115	03:08:220116
47	03:08:220118	03:08:220119	03:08:220120	03:08:220121	03:08:220122
48	03:08:220124	03:08:220125	03:08:220126	03:08:220127	03:08:220128
49	03:08:220130	03:08:220131	03:08:220132	03:08:220133	03:08:220134
50	03:08:220136	03:08:220137	03:08:220138	03:08:220139	03:08:220140
51	03:08:220142	03:08:220143	03:08:220144	03:08:220145	03:08:220146
52	03:08:220148	03:08:220149	03:08:220150	03:08:220151	03:08:220152
53	03:08:220154	03:08:220155	03:08:220156	03:08:220157	03:08:220158
54	03:08:220160	03:08:220161	03:08:220162	03:08:220163	03:08:220164
55	03:08:220166	03:08:220167	03:08:220168	03:08:220201	03:08:220202
56	03:08:220204	03:08:220205	03:08:220206	03:08:220207	03:08:220208
57	03:08:220210	03:08:220211	03:08:220212	03:08:220213	03:08:220214
58	03:08:220216	03:08:220217	03:08:220218	03:08:220219	03:08:220220
59	03:08:220222	03:08:220223	03:08:220224	03:08:220225	03:08:220226
60	03:08:220228	03:08:220229	03:08:220230	03:08:220231	03:08:220232
61	03:08:220234	03:08:220235	03:08:220236	03:08:220237	03:08:220238
62	03:08:220240	03:08:220241	03:08:220242	03:08:220243	03:08:220244
63	03:08:220246	03:08:220247	03:08:220248	03:08:220249	03:08:220250
64	03:08:220252	03:08:220253	03:08:220254	03:08:220255	03:08:230101
65	03:08:230103	03:08:230104	03:08:230105	03:08:230106	03:08:230107
66	03:08:240101	03:08:240102	03:08:250101	03:08:260101	03:08:260102
67	03:08:260104	03:08:260105	03:08:260106	03:08:260107	03:08:260108
68	03:08:260110	03:08:260111	03:08:260112	03:08:260113	03:08:260201
69	03:08:260203	03:08:260204	03:08:260205	03:08:260206	03:08:260207
70	03:08:290103	03:08:290104	03:08:290106	03:08:290107	03:08:300101
71	03:08:300103	03:08:300104	03:08:300105	03:08:310101	03:08:310105
72	03:08:320105	03:08:320106	03:08:320107	03:08:330101	03:08:330102
73	03:08:330104	03:08:330105	03:08:330106	03:08:340102	03:08:340104
74	03:08:350101	03:08:360101	03:08:360102	03:08:360103	03:08:370101
75	03:08:400103	03:08:410101	03:08:410102	03:08:410103	03:08:420101
76	03:08:450102	03:08:450103	03:19:000000	03:19:070101	03:19:070102
77	03:19:070104	03:19:140101	03:19:140102	03:19:140103	03:19:140104
78	03:19:140106	03:19:140107	03:19:140108	03:19:140109	03:19:180101
79	03:19:240101	03:19:240102	03:19:250101	03:19:250102	03:19:250103
80	03:19:250108	03:19:270101	03:19:270102	03:24:000000	03:24:010106
81	03:24:010113	03:24:010114	03:24:010115	03:24:010116	03:24:010117
82	03:24:010119	03:24:010201	03:24:010202	03:24:010203	03:24:010205
83	03:24:010207	03:24:010208	03:24:010209	03:24:010210	03:24:010211
84	03:24:010305	03:24:010309	03:24:010310	03:24:010311	03:24:010313
85	03:24:010501	03:24:010502	03:24:010503	03:24:010504	03:24:010505
86	03:24:010507	03:24:010508	03:24:010509	03:24:010510	03:24:010511

№ п/п	Номера кадастровых кварталов				
	1	2	3	4	5
87	03:24:010513	03:24:010514	03:24:010515	03:24:010516	03:24:010517
88	03:24:010519	03:24:010520	03:24:010521	03:24:010522	03:24:010523
89	03:24:010525	03:24:010526	03:24:010527	03:24:010528	03:24:010601
90	03:24:010603	03:24:010604	03:24:010605	03:24:010606	03:24:010607
91	03:24:010609	03:24:010610	03:24:010611	03:24:010612	03:24:010613
92	03:24:010615	03:24:010616	03:24:010617	03:24:010618	03:24:010619
93	03:24:010621	03:24:010622	03:24:010623	03:24:010624	03:24:010625
94	03:24:010627	03:24:010628	03:24:010629	03:24:010630	03:24:010631
95	03:24:010633	03:24:010634	03:24:010635	03:24:010636	03:24:010637
96	03:24:010639	03:24:010640	03:24:010641	03:24:010642	03:24:010643
97	03:24:010645	03:24:010646	03:24:010647	03:24:010648	03:24:010649
98	03:24:010651	03:24:010652	03:24:010653	03:24:010654	03:24:010655
99	03:24:010657	03:24:010658	03:24:010659	03:24:010701	03:24:010702
100	03:24:010901	03:24:010902	03:24:010903	03:24:010904	03:24:010905
101	03:24:010907	03:24:010908	03:24:010909	03:24:010910	03:24:010911
102	03:24:010913	03:24:010914	03:24:010915	03:24:010916	03:24:010917
103	03:24:010919	03:24:010920	03:24:010921	03:24:010922	03:24:010923
104	03:24:010925	03:24:010926	03:24:010927	03:24:010928	03:24:010929
105	03:24:010931	03:24:010932	03:24:010933	03:24:010934	03:24:010935
106	03:24:010937	03:24:010938	03:24:010939	03:24:010940	03:24:010941
107	03:24:010943	03:24:010944	03:24:010945	03:24:010946	03:24:011001
108	03:24:011003	03:24:011004	03:24:011005	03:24:011006	03:24:011007
109	03:24:011009	03:24:011010	03:24:011011	03:24:011012	03:24:011013
110	03:24:011015	03:24:011016	03:24:011017	03:24:011018	03:24:011019
111	03:24:011021	03:24:011022	03:24:011023	03:24:011024	03:24:011025
112	03:24:011027	03:24:011028	03:24:011029	03:24:011030	03:24:011031
113	03:24:011033	03:24:011034	03:24:011035	03:24:011036	03:24:011037
114	03:24:011039	03:24:011040	03:24:011041	03:24:011042	03:24:011043
115	03:24:011045	03:24:011046	03:24:011047	03:24:011048	03:24:011049
116	03:24:011051	03:24:011052	03:24:011053	03:24:011054	03:24:011055
117	03:24:011057	03:24:011058	03:24:011059	03:24:011060	03:24:011061
118	03:24:011063	03:24:011064	03:24:011065	03:24:011066	03:24:011101
119	03:24:011202	03:24:011203	03:24:011204	03:24:011205	03:24:011206
120	03:24:011208	03:24:011209	03:24:011210	03:24:011211	03:24:011212
121	03:24:011214	03:24:011215	03:24:011216	03:24:011217	03:24:011218
122	03:24:011220	03:24:011221	03:24:011222	03:24:011223	03:24:011224
123	03:24:011226	03:24:011227	03:24:011228	03:24:011229	03:24:011230
124	03:24:011232	03:24:011233	03:24:011234	03:24:011235	03:24:011236
125	03:24:011238	03:24:011239	03:24:011240	03:24:011241	03:24:011242
126	03:24:011244	03:24:011245	03:24:011246	03:24:011301	03:24:011302
127	03:24:011304	03:24:011305	03:24:011306	03:24:011401	03:24:011402

№ п/п	Номера кадастровых кварталов				
	1	2	3	4	5
128	03:24:011404	03:24:011405	03:24:011406	03:24:011407	03:24:011408
129	03:24:011410	03:24:011411	03:24:011412	03:24:011413	03:24:011414
130	03:24:011416	03:24:011417	03:24:011418	03:24:011419	03:24:011420
131	03:24:011422	03:24:011423	03:24:011424	03:24:011425	03:24:011426
132	03:24:011428	03:24:011429	03:24:011430	03:24:011431	03:24:011432
133	03:24:011434	03:24:011435	03:24:011436	03:24:011437	03:24:011438
134	03:24:011440	03:24:011441	03:24:011442	03:24:011443	03:24:011501
135	03:24:011503	03:24:011504	03:24:011505	03:24:011506	03:24:011601
136	03:24:011603	03:24:011604	03:24:011605	03:24:011606	03:24:011607
137	03:24:011609	03:24:011610	03:24:011611	03:24:011612	03:24:011613
138	03:24:011615	03:24:011616	03:24:011617	03:24:011618	03:24:011619
139	03:24:011621	03:24:011622	03:24:011623	03:24:011624	03:24:011625
140	03:24:011627	03:24:011628	03:24:011629	03:24:011630	03:24:011631
141	03:24:011633	03:24:011634	03:24:011635	03:24:011636	03:24:011637
142	03:24:011639	03:24:011640	03:24:011641	03:24:011643	03:24:011644
143	03:24:011646	03:24:011647	03:24:011648	03:24:011649	03:24:011650
144	03:24:011652	03:24:011701	03:24:011801	03:24:011802	03:24:011803
145	03:24:011805	03:24:011806	03:24:011807	03:24:011808	03:24:011809
146	03:24:011811	03:24:011812	03:24:011814	03:24:011815	03:24:011816
147	03:24:011818	03:24:011819	03:24:011820	03:24:011821	03:24:011822
148	03:24:011824	03:24:011825	03:24:011826	03:24:011827	03:24:011828
149	03:24:012001	03:24:012002	03:24:012003	03:24:012005	03:24:012006
150	03:24:012008	03:24:012009	03:24:012010	03:24:012011	03:24:012012
151	03:24:012014	03:24:012015	03:24:012016	03:24:012017	03:24:012018
152	03:24:012020	03:24:012021	03:24:012022	03:24:012023	03:24:012024
153	03:24:012026	03:24:012027	03:24:012028	03:24:012029	03:24:012030
154	03:24:012032	03:24:012033	03:24:012034	03:24:012036	03:24:012041
155	03:24:012201	03:24:020102	03:24:020103	03:24:020104	03:24:020105
156	03:24:020602	03:24:020603	03:24:020604	03:24:020605	03:24:020606
157	03:24:020608	03:24:020801	03:24:020802	03:24:020803	03:24:020804
158	03:24:020806	03:24:020807	03:24:020808	03:24:020809	03:24:020810
159	03:24:020901	03:24:020902	03:24:020903	03:24:020904	03:24:020905
160	03:24:020907	03:24:020908	03:24:020909	03:24:020910	03:24:020911
161	03:24:020913	03:24:020914	03:24:020915	03:24:020916	03:24:021005
162	03:24:021009	03:24:021010	03:24:021011	03:24:021602	03:24:021607
163	03:24:021610	03:24:021611	03:24:021612	03:24:021613	03:24:021614
164	03:24:021616	03:24:021617	03:24:021619	03:24:021620	03:24:021621
165	03:24:021623	03:24:021624	03:24:021625	03:24:021626	03:24:021627
166	03:24:021629	03:24:021630	03:24:021631	03:24:021632	03:24:021633
167	03:24:021635	03:24:021636	03:24:021637	03:24:021638	03:24:021639
168	03:24:021641	03:24:021642	03:24:021643	03:24:021644	03:24:021645

№ п/п	Номера кадастровых кварталов				
	1	2	3	4	5
169	03:24:021647	03:24:021648	03:24:021649	03:24:021650	03:24:021651
170	03:24:021653	03:24:021654	03:24:021655	03:24:021701	03:24:021901
171	03:24:021903	03:24:021904	03:24:021905	03:24:021906	03:24:021907
172	03:24:021909	03:24:021910	03:24:021911	03:24:021912	03:24:021913
173	03:24:021915	03:24:021916	03:24:021917	03:24:021918	03:24:021919
174	03:24:021921	03:24:021922	03:24:021923	03:24:021924	03:24:021925
175	03:24:021927	03:24:021928	03:24:021929	03:24:021930	03:24:021931
176	03:24:021933	03:24:021934	03:24:021935	03:24:021936	03:24:022001
177	03:24:022003	03:24:022004	03:24:022005	03:24:022006	03:24:022007
178	03:24:022009	03:24:022010	03:24:022011	03:24:022012	03:24:022013
179	03:24:022015	03:24:022016	03:24:022017	03:24:022018	03:24:022019
180	03:24:022021	03:24:022022	03:24:022023	03:24:022024	03:24:022025
181	03:24:022027	03:24:022028	03:24:022029	03:24:022030	03:24:022031
182	03:24:022033	03:24:022034	03:24:022035	03:24:022036	03:24:022101
183	03:24:022103	03:24:022104	03:24:022105	03:24:022106	03:24:022107
184	03:24:022109	03:24:022110	03:24:022111	03:24:022112	03:24:022113
185	03:24:022115	03:24:022116	03:24:022117	03:24:022118	03:24:022119
186	03:24:022121	03:24:022122	03:24:022123	03:24:022124	03:24:022125
187	03:24:022127	03:24:022128	03:24:022129	03:24:022130	03:24:022131
188	03:24:022133	03:24:022134	03:24:022135	03:24:022136	03:24:022137
189	03:24:022139	03:24:022140	03:24:022141	03:24:022142	03:24:022143
190	03:24:022145	03:24:022146	03:24:022147	03:24:022148	03:24:022149
191	03:24:022151	03:24:022152	03:24:022153	03:24:022154	03:24:022155
192	03:24:022157	03:24:022158	03:24:022159	03:24:022160	03:24:022161
193	03:24:022163	03:24:022164	03:24:022165	03:24:022201	03:24:022202
194	03:24:022204	03:24:022205	03:24:022206	03:24:022207	03:24:022208
195	03:24:022210	03:24:022211	03:24:022212	03:24:022213	03:24:022214
196	03:24:022216	03:24:022217	03:24:022218	03:24:022219	03:24:022220
197	03:24:022222	03:24:022223	03:24:022224	03:24:022225	03:24:022226
198	03:24:022228	03:24:022229	03:24:022230	03:24:022301	03:24:022401
199	03:24:022404	03:24:022507	03:24:022508	03:24:022509	03:24:022601
200	03:24:022603	03:24:022604	03:24:022605	03:24:022606	03:24:022607
201	03:24:022609	03:24:022610	03:24:022611	03:24:022612	03:24:022613
202	03:24:022615	03:24:022616	03:24:022617	03:24:022618	03:24:022619
203	03:24:022621	03:24:022622	03:24:022623	03:24:022624	03:24:022625
204	03:24:022627	03:24:022628	03:24:022629	03:24:022630	03:24:022631
205	03:24:022702	03:24:022703	03:24:022704	03:24:022705	03:24:022706
206	03:24:022708	03:24:022709	03:24:022710	03:24:022711	03:24:022712
207	03:24:022714	03:24:022715	03:24:022716	03:24:022717	03:24:022718
208	03:24:022720	03:24:022801	03:24:022802	03:24:022803	03:24:022901
209	03:24:022903	03:24:022904	03:24:022905	03:24:022906	03:24:022907



№ п/п	Номера кадастровых кварталов				
	1	2	3	4	5
210	03:24:023002	03:24:023003	03:24:023004	03:24:023005	03:24:023006
211	03:24:023008	03:24:023009	03:24:023101	03:24:023102	03:24:023103
212	03:24:023105	03:24:023106	03:24:023107	03:24:023108	03:24:023201
213	03:24:023203	03:24:023204	03:24:023205	03:24:023206	03:24:023301
214	03:24:023402	03:24:023403	03:24:023404	03:24:023405	03:24:023406
215	03:24:023408	03:24:023409	03:24:023410	03:24:023411	03:24:023501
216	03:24:023701	03:24:023702	03:24:023703	03:24:023704	03:24:023705
217	03:24:023707	03:24:023708	03:24:023709	03:24:023710	03:24:023711
218	03:24:023713	03:24:023714	03:24:023801	03:24:023802	03:24:023803
219	03:24:023805	03:24:023806	03:24:023807	03:24:023808	03:24:023901
220	03:24:023903	03:24:023904	03:24:024001	03:24:024002	03:24:024003
221	03:24:024005	03:24:024006	03:24:024101	03:24:030101	03:24:030201
222	03:24:030302	03:24:030303	03:24:030304	03:24:030305	03:24:030306
223	03:24:030308	03:24:030309	03:24:030310	03:24:030311	03:24:030312
224	03:24:030314	03:24:030401	03:24:030501	03:24:030502	03:24:030503
225	03:24:030505	03:24:030506	03:24:030507	03:24:030508	03:24:030509
226	03:24:030511	03:24:030512	03:24:030513	03:24:030514	03:24:030515
227	03:24:030602	03:24:030603	03:24:030604	03:24:030605	03:24:030701
228	03:24:031001	03:24:031101	03:24:031201	03:24:031202	03:24:031301
229	03:24:031303	03:24:031304	03:24:031305	03:24:031306	03:24:031401
230	03:24:031403	03:24:031501	03:24:031701	03:24:031702	03:24:031703
231	03:24:031802	03:24:031803	03:24:031804	03:24:031806	03:24:031807
232	03:24:031902	03:24:031909	03:24:032601	03:24:032602	03:24:032603
233	03:24:032701	03:24:032702	03:24:032703	03:24:032704	03:24:032705
234	03:24:032707	03:24:032801	03:24:032802	03:24:032803	03:24:032804
235	03:24:032806	03:24:032901	03:24:032902	03:24:032903	03:24:032904
236	03:24:032906	03:24:032907	03:24:032908	03:24:032909	03:24:032910
237	03:24:032912	03:24:032913	03:24:032914	03:24:033001	03:24:033201
238	03:24:033302	03:24:033303	03:24:033401	03:24:033402	03:24:033403
239	03:24:033405	03:24:033406	03:24:033407	03:24:033501	03:24:033502
240	03:24:033504	03:24:033505	03:24:033506	03:24:033507	03:24:033508
241	03:24:033510	03:24:033511	03:24:033512	03:24:033513	03:24:033514
242	03:24:033602	03:24:033603	03:24:033604	03:24:033605	03:24:033606
243	03:24:033608	03:24:033609	03:24:033610	03:24:033611	03:24:033612
244	03:24:033614	03:24:033615	03:24:033616	03:24:033617	03:24:033618
245	03:24:033620	03:24:033621	03:24:033622	03:24:033623	03:24:033624
246	03:24:033626	03:24:033627	03:24:033628	03:24:033629	03:24:033630
247	03:24:033632	03:24:033633	03:24:033634	03:24:033635	03:24:033636
248	03:24:033702	03:24:033703	03:24:033704	03:24:033705	03:24:033706
249	03:24:033708	03:24:033709	03:24:033710	03:24:033711	03:24:033801
250	03:24:033803	03:24:033804	03:24:033805	03:24:033806	03:24:033808

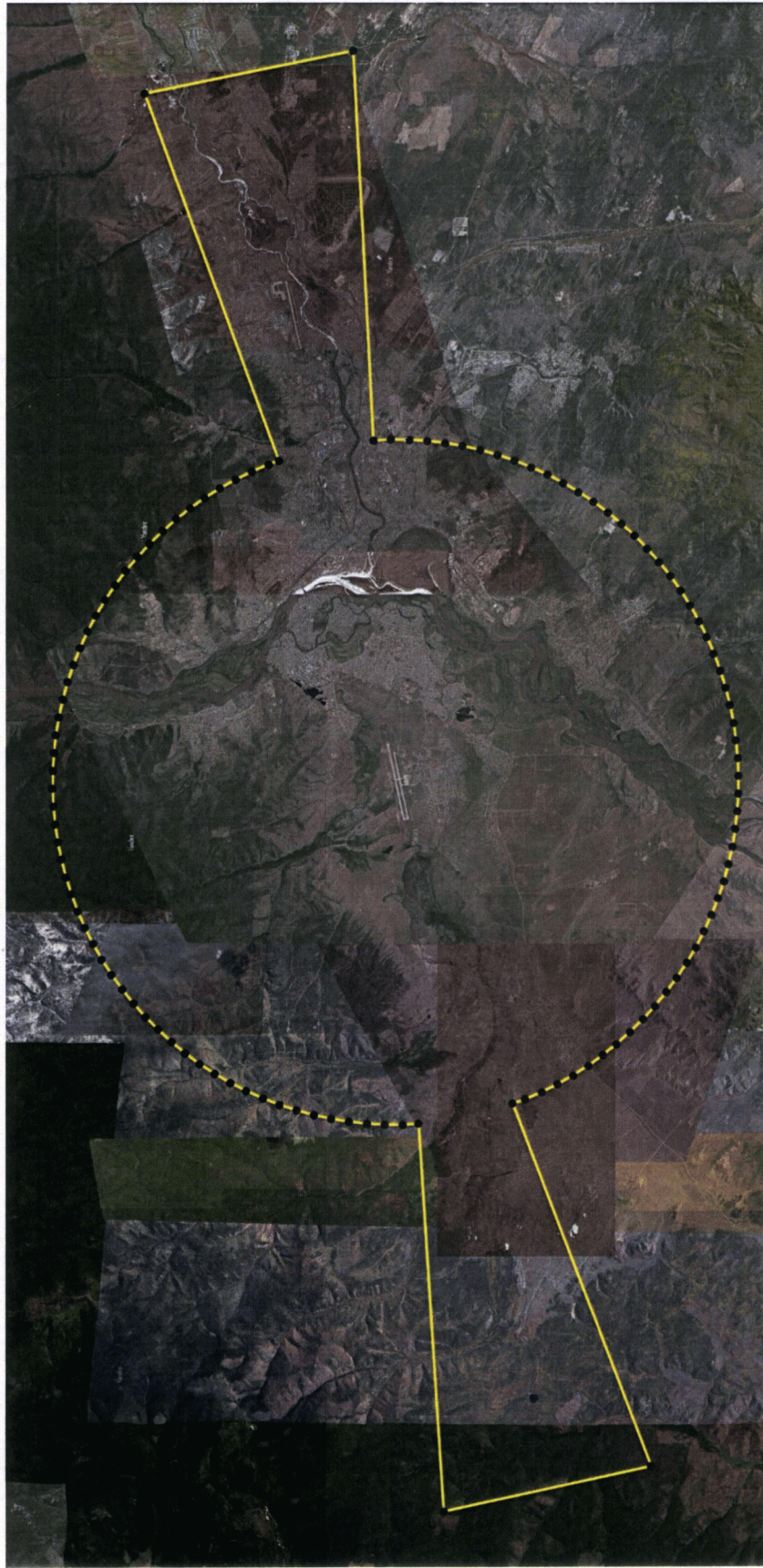
№ п/п	Номера кадастровых кварталов				
	1	2	3	4	5
251	03:24:033810	03:24:033811	03:24:033844	03:24:033848	03:24:033849
252	03:24:033851	03:24:033852	03:24:033901	03:24:033902	03:24:033903
253	03:24:033905	03:24:033906	03:24:034001	03:24:034002	03:24:034101
254	03:24:034301	03:24:034401	03:24:034402	03:24:034403	03:24:034404
255	03:24:034406	03:24:034407	03:24:034408	03:24:034409	03:24:034410
256	03:24:034412	03:24:034413	03:24:034414	03:24:034415	03:24:034416
257	03:24:034418	03:24:034419	03:24:034420	03:24:034421	03:24:034422
258	03:24:034424	03:24:034425	03:24:034426	03:24:034427	03:24:034428
259	03:24:034430	03:24:034431	03:24:034501	03:24:034502	03:06:450103
260	03:06:450109	03:08:220165	03:24:010942	03:24:020811	03:24:023007
261	03:06:530103	03:08:220203	03:24:011002	03:24:020906	03:24:023104
262	03:06:530109	03:08:220209	03:24:011008	03:24:020912	03:24:023202
263	03:08:020101	03:08:220215	03:24:011014	03:24:021006	03:24:023401
264	03:08:020107	03:08:220221	03:24:011020	03:24:021608	03:24:023407
265	03:08:020113	03:08:220227	03:24:011026	03:24:021615	03:24:023601
266	03:08:020119	03:08:220233	03:24:011032	03:24:021622	03:24:023706
267	03:08:060104	03:08:220239	03:24:011038	03:24:021628	03:24:023712
268	03:08:060110	03:08:220245	03:24:011044	03:24:021634	03:24:023804
269	03:08:060116	03:08:220251	03:24:011050	03:24:021640	03:24:023902
270	03:08:060122	03:08:230102	03:24:011056	03:24:021646	03:24:024004
271	03:08:080102	03:08:230108	03:24:011062	03:24:021652	03:24:030301
272	03:08:080108	03:08:260103	03:24:011201	03:24:021902	03:24:030307
273	03:08:080114	03:08:260109	03:24:011207	03:24:021908	03:24:030313
274	03:08:080120	03:08:260202	03:24:011213	03:24:021914	03:24:030504
275	03:08:080126	03:08:290101	03:24:011219	03:24:021920	03:24:030510
276	03:08:080132	03:08:300102	03:24:011225	03:24:021926	03:24:030601
277	03:08:080138	03:08:320104	03:24:011231	03:24:021932	03:24:030901
278	03:08:080144	03:08:330103	03:24:011237	03:24:022002	03:24:031302
279	03:08:080205	03:08:340105	03:24:011243	03:24:022008	03:24:031402
280	03:08:080220	03:08:380101	03:24:011303	03:24:022014	03:24:031801
281	03:08:080226	03:08:450101	03:24:011403	03:24:022020	03:24:031901
282	03:08:080232	03:19:070103	03:24:011409	03:24:022026	03:24:032604
283	03:08:080238	03:19:140105	03:24:011415	03:24:022032	03:24:032706
284	03:08:080244	03:19:180102	03:24:011421	03:24:022102	03:24:032805
285	03:08:080250	03:19:250104	03:24:011427	03:24:022108	03:24:032905
286	03:08:090101	03:24:010112	03:24:011433	03:24:022114	03:24:032911
287	03:08:090107	03:24:010118	03:24:011439	03:24:022120	03:24:033301
288	03:08:090113	03:24:010206	03:24:011502	03:24:022126	03:24:033404
289	03:08:090119	03:24:010212	03:24:011602	03:24:022132	03:24:033503
290	03:08:090125	03:24:010401	03:24:011608	03:24:022138	03:24:033509
291	03:08:140105	03:24:010506	03:24:011614	03:24:022144	03:24:033601

№ п/п	Номера кадастровых кварталов				
	1	2	3	4	5
292	03:08:150107	03:24:010512	03:24:011620	03:24:022150	03:24:033607
293	03:08:150113	03:24:010518	03:24:011626	03:24:022156	03:24:033613
294	03:08:150119	03:24:010524	03:24:011632	03:24:022162	03:24:033619
295	03:08:160106	03:24:010602	03:24:011638	03:24:022203	03:24:033625
296	03:08:160112	03:24:010608	03:24:011645	03:24:022209	03:24:033631
297	03:08:160118	03:24:010614	03:24:011651	03:24:022215	03:24:033701
298	03:08:160124	03:24:010620	03:24:011804	03:24:022221	03:24:033707
299	03:08:160130	03:24:010626	03:24:011810	03:24:022227	03:24:033802
300	03:08:160136	03:24:010632	03:24:011817	03:24:022402	03:24:033809
301	03:08:210107	03:24:010638	03:24:011823	03:24:022602	03:24:033850
302	03:08:220105	03:24:010644	03:24:011901	03:24:022608	03:24:033904
303	03:08:220111	03:24:010650	03:24:012007	03:24:022614	03:24:034201
304	03:08:220117	03:24:010656	03:24:012013	03:24:022620	03:24:034405
305	03:08:220123	03:24:010801	03:24:012019	03:24:022626	03:24:034411
306	03:08:220129	03:24:010906	03:24:012025	03:24:022701	03:24:034417
307	03:08:220135	03:24:010912	03:24:012031	03:24:022707	03:24:034423
308	03:08:220141	03:24:010918	03:24:012101	03:24:022713	03:24:034429
309	03:08:220147	03:24:010924	03:24:020601	03:24:022719	-
310	03:08:220153	03:24:010930	03:24:020607	03:24:022902	-
311	03:08:220159	03:24:010936	03:24:020805	03:24:023001	-

7.5. Графическое изображение внешних границ третьей подзоны приаэродромной территории аэродрома гражданской авиации Улан-Удэ (Мухино) приведено на схеме 4.



Схема 4





7.6. Перечень координат характерных точек границ секторов третьей подзоны приаэродромной территории аэродрома гражданской авиации Улан-Удэ (Мухино) приведен в таблице 4.4.

Таблица 4.4

Сектор	Характерные точки границ	Координаты МСК-03, зона 4	
		X	Y
3.1а	1	532997.51	4142307.40
	2	532915.41	4142322.90
	3	532790.60	4141935.08
	4	532849.61	4141923.93
	5	532832.92	4141835.27
	1	532997.51	4142307.40
3.1б	1	533163.94	4142784.81
	2	533069.78	4142802.59
	3	532915.41	4142322.90
	4	532997.51	4142307.40
	1	533163.94	4142784.81
3.1в	1	533330.37	4143262.21
	2	533224.15	4143282.27
	3	533069.78	4142802.59
	4	533163.94	4142784.81
	1	533330.37	4143262.21
3.1г	1	533496.80	4143739.63
	2	533378.52	4143761.96
	3	533224.15	4143282.27
	4	533330.37	4143262.21
	1	533496.80	4143739.63
3.1д	1	533663.23	4144217.03
	2	533532.89	4144241.64
	3	533378.52	4143761.96
	4	533496.80	4143739.63
	1	533663.23	4144217.03
3.1е	1	533829.66	4144694.44
	2	533687.26	4144721.33
	3	533532.89	4144241.64
	4	533663.23	4144217.03
	1	533829.66	4144694.44
3.1ж	1	533829.66	4144694.44
	2	533896.05	4144884.89
	3	533748.86	4144912.73
	4	533687.26	4144721.33

Сектор	Характерные точки границ	Координаты МСК-03, зона 4	
		X	Y
	1	533829.66	4144694.44
3.2а	1	532639.02	4142375.10
	2	532556.68	4142390.65
	3	532537.77	4141891.01
	4	532554.45	4141979.67
	5	532613.46	4141968.52
	1	532639.02	4142375.10
3.2б	1	532670.63	4142877.97
	2	532575.80	4142895.88
	3	532556.68	4142390.65
	4	532639.02	4142375.10
	1	532670.63	4142877.97
3.2в	1	532702.25	4143380.83
	2	532594.92	4143401.10
	3	532575.80	4142895.88
	4	532670.63	4142877.97
	1	532702.25	4143380.83
3.2г	1	532733.86	4143883.70
	2	532614.04	4143906.33
	3	532594.92	4143401.10
	4	532702.25	4143380.83
	1	532733.86	4143883.70
3.2д	1	532765.47	4144386.57
	2	532633.16	4144411.55
	3	532614.04	4143906.33
	4	532733.86	4143883.70
	1	532765.47	4144386.57
3.2е	1	532797.09	4144889.44
	2	532652.28	4144916.79
	3	532633.16	4144411.55
	4	532765.47	4144386.57
	1	532797.09	4144889.44
3.2ж	1	532797.09	4144889.44
	2	532809.74	4145090.71

Сектор	Характерные точки границ	Координаты МСК-03, зона 4	
		Х	У
	3	532659.93	4145119.04
	4	532652.28	4144916.79
	1	532797.09	4144889.44
3.3а	1	532944.97	4142414.76
	2	532645.08	4142471.40
	3	532613.46	4141968.52
	4	532790.60	4141935.08
	1	532944.97	4142414.76
3.3б	1	533099.34	4142894.44
	2	532676.69	4142974.26
	3	532645.08	4142471.40
	4	532944.97	4142414.76
	1	533099.34	4142894.44
3.3в	1	533253.71	4143374.13
	2	532708.30	4143477.13
	3	532676.69	4142974.26
	4	533099.34	4142894.44
	1	533253.71	4143374.13
3.3г	1	533408.08	4143853.81
	2	532739.92	4143979.99
	3	532708.30	4143477.13
	4	533253.71	4143374.13
	1	533408.08	4143853.81
3.3д	1	533562.45	4144333.50
	2	532771.53	4144482.87
	3	532739.92	4143979.99
	4	533408.08	4143853.81
	1	533562.45	4144333.50
3.3е	1	533716.82	4144813.19
	2	532803.15	4144985.74
	3	532771.53	4144482.87
	4	533562.45	4144333.50
	1	533716.82	4144813.19
3.3ж	1	533871.19	4145292.87
	2	532834.76	4145488.60
	3	532803.15	4144985.74
	4	533716.82	4144813.19
	1	533871.19	4145292.87
3.3з	1	534025.56	4145772.56
	2	532866.38	4145991.47

Сектор	Характерные точки границ	Координаты МСК-03, зона 4	
		Х	У
	3	532834.76	4145488.60
	4	533871.19	4145292.87
	1	534025.56	4145772.56
3.3и	1	534179.93	4146252.24
	2	532897.99	4146494.33
	3	532866.38	4145991.47
	4	534025.56	4145772.56
	1	534179.93	4146252.24
3.3к	1	534334.30	4146731.93
	2	532929.60	4146997.20
	3	532897.99	4146494.33
	4	534179.93	4146252.24
	1	534334.30	4146731.93
3.3л	1	534488.67	4147211.62
	2	532961.22	4147500.07
	3	532929.60	4146997.20
	4	534334.30	4146731.93
	1	534488.67	4147211.62
3.3м	1	534643.04	4147691.30
	2	532992.83	4148002.94
	3	532961.22	4147500.07
	4	534488.67	4147211.62
	1	534643.04	4147691.30
3.3н	1	534797.41	4148170.99
	2	533024.45	4148505.81
	3	532992.83	4148002.94
	4	534643.04	4147691.30
	1	534797.41	4148170.99
3.3о	1	534951.78	4148650.67
	2	533056.06	4149008.67
	3	533024.45	4148505.81
	4	534797.41	4148170.99
	1	534951.78	4148650.67
3.3п	1	535080.85	4149135.14
	2	533113.03	4149506.75
	3	533074.72	4149305.45
	4	533056.06	4149008.67
	5	534951.78	4148650.67
	6	535042.00	4148931.03
	1	535080.85	4149135.14

Сектор	Характерные точки границ	Координаты МСК-03, зона 4	
		Х	У
3.3р	1	535174.36	4149626.32
	2	533206.52	4149997.94
	3	533113.03	4149506.75
	4	535080.85	4149135.14
	1	535174.36	4149626.32
3.3с	1	535267.86	4150117.49
	2	533300.01	4150489.11
	3	533206.52	4149997.94
	4	535174.36	4149626.32
	1	535267.86	4150117.49
3.3т	1	535361.36	4150608.68
	2	533393.49	4150980.30
	3	533300.01	4150489.11
	4	535267.86	4150117.49
	1	535361.36	4150608.68
3.3у	1	535454.86	4151099.85
	2	533486.98	4151471.48
	3	533393.49	4150980.30
	4	535361.36	4150608.68
	1	535454.86	4151099.85
3.3ф	1	535548.37	4151591.03
	2	533580.47	4151962.67
	3	533486.98	4151471.48
	4	535454.86	4151099.85
	1	535548.37	4151591.03
3.3х	1	535548.37	4151591.03
	2	535606.27	4151895.20
	3	533639.11	4152270.79
	4	533580.47	4151962.67
	1	535548.37	4151591.03
3.4а	1	534528.36	4146695.28
	2	534334.30	4146731.93
	3	534199.71	4146313.65
	4	534373.07	4146251.10
	1	534528.36	4146695.28
3.4б	1	534695.23	4147172.61
	2	534488.67	4147211.62
	3	534334.30	4146731.93
	4	534528.36	4146695.28
	1	534695.23	4147172.61

Сектор	Характерные точки границ	Координаты МСК-03, зона 4	
		Х	У
3.4в	1	534862.11	4147649.93
	2	534643.04	4147691.30
	3	534488.67	4147211.62
	4	534695.23	4147172.61
	1	534862.11	4147649.93
3.4г	1	535028.98	4148127.26
	2	534797.41	4148170.99
	3	534643.04	4147691.30
	4	534862.11	4147649.93
	1	535028.98	4148127.26
3.4д	1	535195.85	4148604.58
	2	534951.78	4148650.67
	3	534797.41	4148170.99
	4	535028.98	4148127.26
	1	535195.85	4148604.58
3.4е	1	535195.85	4148604.58
	2	535232.45	4148709.26
	3	534985.64	4148756.20
	4	534951.78	4148650.67
	1	535195.85	4148604.58
3.5а	1	532928.53	4146997.40
	2	532733.46	4147034.24
	3	532715.32	4146565.65
	4	532900.86	4146560.36
	1	532928.53	4146997.40
3.5б	1	532960.36	4147500.23
	2	532753.02	4147539.39
	3	532733.46	4147034.24
	4	532928.53	4146997.40
	1	532960.36	4147500.23
3.5в	1	532992.20	4148003.06
	2	532772.58	4148044.53
	3	532753.02	4147539.39
	4	532960.36	4147500.23
	1	532992.20	4148003.06
3.5г	1	533024.03	4148505.88
	2	532792.14	4148549.68
	3	532772.58	4148044.53
	4	532992.20	4148003.06
	1	533024.03	4148505.88



Сектор	Характерные точки границ	Координаты МСК-03, зона 4	
		X	Y
3.5д	1	533055.87	4149008.70
	2	532811.70	4149054.81
	3	532792.14	4148549.68
	4	533024.03	4148505.88
	1	533055.87	4149008.70
3.5е	1	533055.87	4149008.70
	2	533063.04	4149122.01
	3	532816.12	4149169.00
	4	532811.70	4149054.81
	1	533055.87	4149008.70
3.6	1	537197.26	4154311.80
	2	537846.64	4156179.88
	3	533111.45	4157077.04
	4	533039.79	4155100.77
	5	533088.59	4155099.20
	6	533610.84	4155064.24
	7	534131.55	4155011.09
	8	534650.09	4154939.80
	9	535165.82	4154850.45
	10	535678.12	4154743.17
	11	536186.37	4154618.07
	12	536689.94	4154475.31
	13	537188.23	4154315.06
	1	537197.26	4154311.80
3.7	1	536474.22	4156436.22
	2	536491.13	4156524.52
	3	534524.33	4156901.90
	4	534507.42	4156813.55
	1	536474.22	4156436.22
3.8	1	532180.88	4138368.81
	2	532076.73	4135849.27
	3	532534.63	4138363.42
	4	533003.83	4140603.90
	5	533266.87	4141692.16
	6	533896.05	4144884.89
	7	532832.92	4141835.27
	1	532180.88	4138368.81
3.9	1	531885.69	4138424.29
	2	532537.77	4141891.01
	3	532659.93	4145119.04

Сектор	Характерные точки границ	Координаты МСК-03, зона 4	
		X	Y
	4	532081.44	4141915.97
	5	531930.56	4140806.31
	6	531554.03	4138547.91
	7	531070.00	4136038.15
	1	531885.69	4138424.29
3.10	1	528057.43	4138785.52
	2	528044.80	4138366.96
	3	528075.99	4137948.30
	4	528150.69	4137535.19
	5	528268.03	4137132.17
	6	528426.75	4136743.65
	7	528625.11	4136373.88
	8	528860.93	4136026.93
	9	529131.63	4135706.58
	10	529434.24	4135416.36
	11	529765.46	4135159.43
	12	530121.63	4134938.62
	13	530498.88	4134756.34
	14	530893.06	4134614.59
	15	531299.86	4134514.93
	16	531714.81	4134458.45
	17	532133.37	4134445.76
	18	532550.96	4134477.00
	19	532963.01	4134551.84
	20	533364.98	4134669.45
	21	533752.48	4134828.54
	22	534121.28	4135027.37
	23	534467.31	4135263.77
	24	534786.79	4135535.13
	25	535076.24	4135838.49
	26	535332.46	4136170.53
	27	535552.66	4136527.60
	28	535734.42	4136905.80
	29	535875.75	4137300.98
	30	535980.69	4137715.75
	31	536610.10	4141061.64
	32	536660.25	4141463.60
	33	536673.13	4141883.22
	34	536642.22	4142300.82
	35	536567.83	4142712.90

Сектор	Характерные точки границ	Координаты МСК-03, зона 4	
		X	Y
	36	536450.76	4143114.95
	37	536292.31	4143502.56
	38	536094.22	4143871.48
	39	535858.64	4144217.67
	40	535588.17	4144537.35
	41	535285.78	4144827.00
	42	534954.75	4145083.46
	43	534598.73	4145303.91
	44	534221.64	4145485.94
	45	533968.85	4145596.34
	46	533747.65	4144912.96
	47	533896.05	4144884.89
	48	533266.87	4141692.16
	49	533003.83	4140603.90
	50	532534.63	4138363.42
	51	532076.73	4135849.27
	52	532076.73	4135849.27
	53	531957.23	4135871.74
	54	531913.50	4135152.89
	55	530970.34	4135329.70
	56	531189.61	4136015.74
	57	531070.00	4136038.15
	58	531554.03	4138547.91
	59	531930.56	4140806.31
	60	532081.44	4141915.97
	61	532659.93	4145119.04
	62	532808.44	4145090.96
	63	532854.85	4145808.17
	64	532587.41	4145796.70
	65	532169.81	4145765.78
	66	531757.74	4145691.39
	67	531355.68	4145574.33
	68	530968.07	4145415.90
	69	530599.16	4145217.81
	70	530252.96	4144982.24
	71	529933.28	4144711.78
	72	529643.62	4144409.38
	73	529387.15	4144078.36
	74	529166.70	4143722.35
	75	528984.66	4143345.25

Сектор	Характерные точки границ	Координаты МСК-03, зона 4	
		X	Y
	76	528843.05	4142951.18
	77	528738.46	4142547.86
	78	528108.12	4139196.82
	1	528057.43	4138785.52
3.11a	1	531840.97	4133954.36
	2	532144.47	4133945.19
	3	532614.46	4133980.35
	4	533078.21	4134064.58
	5	533530.59	4134196.94
	6	533966.66	4134375.97
	7	534381.66	4134599.71
	8	534771.01	4134865.71
	9	535130.45	4135171.01
	10	535456.08	4135512.29
	11	535744.30	4135885.80
	12	535991.98	4136287.43
	13	536196.41	4136712.80
	14	536354.61	4137155.14
	15	536469.21	4137608.11
	16	537104.34	4140984.40
	17	537159.30	4141424.89
	18	537173.70	4141894.03
	19	537138.92	4142363.86
	20	537055.22	4142827.52
	21	536923.50	4143279.89
	22	536745.22	4143716.01
	23	536522.33	4144131.10
	24	536257.27	4144520.62
	25	535952.96	4144880.30
	26	535612.72	4145206.21
	27	535240.26	4145494.77
	28	534839.68	4145742.80
	29	534430.53	4145940.31
	30	534167.83	4146055.14
	31	534122.82	4146074.06
	32	533968.85	4145596.34
	33	534221.64	4145485.94
	34	534598.73	4145303.91
	35	534954.75	4145083.46
	36	535285.78	4144827.00

Сектор	Характерные точки границ	Координаты МСК-03, зона 4	
		X	Y
	37	535588.17	4144537.35
	38	535858.64	4144217.67
	39	536094.22	4143871.48
	40	536292.31	4143502.56
	41	536450.76	4143114.95
	42	536567.83	4142712.90
	43	536642.22	4142300.82
	44	536673.13	4141883.22
	45	536660.25	4141463.60
	46	536610.10	4141061.64
	47	535980.69	4137715.75
	48	535875.75	4137300.98
	49	535734.42	4136905.80
	50	535552.66	4136527.60
	51	535332.46	4136170.53
	52	535076.24	4135838.49
	53	534786.79	4135535.13
	54	534467.31	4135263.77
	55	534121.28	4135027.37
	56	533752.48	4134828.54
	57	533364.98	4134669.45
	58	532963.01	4134551.84
	59	532550.96	4134477.00
	60	532133.37	4134445.76
	61	531714.81	4134458.45
	62	531299.86	4134514.93
	63	530893.06	4134614.59
	64	530498.88	4134756.34
	65	530121.63	4134938.62
	66	529765.46	4135159.43
	67	529434.24	4135416.36
	68	529131.63	4135706.58
	69	528860.93	4136026.93
	70	528625.11	4136373.88
	71	528426.75	4136743.65
	72	528268.03	4137132.17
	73	528150.69	4137535.19
	74	528075.99	4137948.30
	75	528044.80	4138366.96
	76	528057.43	4138785.52

Сектор	Характерные точки границ	Координаты МСК-03, зона 4	
		X	Y
	77	528108.12	4139196.82
	78	528738.46	4142547.86
	79	528843.05	4142951.18
	80	528984.66	4143345.25
	81	529166.70	4143722.35
	82	529387.15	4144078.36
	83	529643.62	4144409.38
	84	529933.28	4144711.78
	85	530252.96	4144982.24
	86	530599.16	4145217.81
	87	530968.07	4145415.90
	88	531355.68	4145574.33
	89	531757.74	4145691.39
	90	532169.81	4145765.78
	91	532587.41	4145796.70
	92	532854.85	4145808.17
	93	532886.23	4146308.71
	94	532835.44	4146308.04
	95	532558.01	4146295.89
	96	532106.76	4146262.48
	97	531643.13	4146178.78
	98	531190.75	4146047.07
	99	530754.63	4145868.81
	100	530339.54	4145645.93
	101	529950.02	4145380.88
	102	529590.33	4145076.57
	103	529264.42	4144736.32
	104	528975.85	4144363.87
	105	528727.81	4143963.31
	106	528522.98	4143539.01
	107	528364.79	4143098.79
	108	528250.21	4142656.96
	109	527613.81	4139273.69
	110	527558.36	4138823.72
	111	527544.24	4138355.90
	112	527579.32	4137885.07
	113	527663.32	4137420.51
	114	527795.27	4136967.29
	115	527973.78	4136530.34
	116	528196.88	4136114.46

Сектор	Характерные точки границ	Координаты МСК-03, зона 4	
		X	Y
	117	528462.12	4135724.21
	118	528766.63	4135363.85
	119	529107.07	4135037.35
	120	529479.72	4134748.29
	121	529880.48	4134499.83
	122	530304.98	4134294.72
	123	530605.98	4134186.75
	124	530650.56	4134327.87
	125	530803.73	4134279.21
	126	530948.92	4134238.79
	127	531095.10	4134203.44
	128	531242.28	4134173.22
	129	531390.35	4134148.13
	130	531539.52	4134128.17
	131	531689.46	4134113.34
	132	531849.87	4134103.23
	1	531840.97	4133954.36
3.116	1	530605.98	4134186.75
	2	530304.98	4134294.72
	3	529880.48	4134499.83
	4	529479.72	4134748.29
	5	529107.07	4135037.35
	6	528766.63	4135363.85
	7	528462.12	4135724.21
	8	528196.88	4136114.46
	9	527973.78	4136530.34
	10	527795.27	4136967.29
	11	527663.32	4137420.51
	12	527579.32	4137885.07
	13	527544.24	4138355.90
	14	527558.36	4138823.72
	15	527613.81	4139273.69
	16	528250.21	4142656.96
	17	528364.79	4143098.79
	18	528522.98	4143539.01
	19	528727.81	4143963.31
	20	528975.85	4144363.87
	21	529264.42	4144736.32
	22	529590.33	4145076.57
	23	529950.02	4145380.88

Сектор	Характерные точки границ	Координаты МСК-03, зона 4	
		X	Y
	24	530339.54	4145645.93
	25	530754.63	4145868.81
	26	531190.75	4146047.07
	27	531643.13	4146178.78
	28	532106.76	4146262.48
	29	532558.01	4146295.89
	30	532835.44	4146308.04
	31	532886.23	4146308.71
	32	532900.86	4146560.36
	33	532715.32	4146565.65
	34	532724.62	4146804.03
	35	532528.60	4146795.08
	36	532043.72	4146759.18
	37	531528.51	4146666.17
	38	531025.83	4146519.82
	39	530541.19	4146321.73
	40	530079.92	4146074.04
	41	529647.08	4145779.52
	42	529247.38	4145441.36
	43	528885.22	4145063.27
	44	528564.55	4144649.39
	45	528288.92	4144204.27
	46	528061.31	4143732.77
	47	527886.53	4143246.39
	48	527761.96	4142766.05
	49	527119.50	4139350.56
	50	527059.28	4138861.92
	51	527043.68	4138344.83
	52	527082.64	4137821.84
	53	527175.95	4137305.82
	54	527322.52	4136802.41
	55	527520.81	4136317.03
	56	527768.64	4135855.03
	57	528063.32	4135421.49
	58	528401.63	4135021.12
	59	528779.90	4134658.35
	60	529193.98	4134337.14
	61	529639.32	4134061.05
	62	530111.09	4133833.10
	63	530453.27	4133709.21

Сектор	Характерные точки границ	Координаты МСК-03, зона 4	
		X	Y
	1	530605.98	4134186.75
	64	531840.97	4133954.36
	65	531813.17	4133453.06
	66	532155.58	4133444.63
	67	532677.96	4133483.71
	68	533193.40	4133577.33
	69	533696.19	4133724.43
	70	534180.83	4133923.40
	71	534642.04	4134172.05
	72	535074.71	4134467.65
	73	535474.11	4134806.89
	74	535835.92	4135186.08
	75	536156.14	4135601.07
	76	536431.30	4136047.25
	77	536658.40	4136519.79
	78	536833.46	4137009.30
	79	536957.73	4137500.47
	80	537598.58	4140907.15
	81	537658.34	4141386.19
	82	537674.26	4141904.85
	83	537635.62	4142426.90
	84	537542.61	4142942.14
	85	537396.23	4143444.84
	86	537198.13	4143929.46
	87	536950.45	4144390.73
	88	536655.90	4144823.57
	89	536317.74	4145223.26
	90	535939.66	4145585.41
	91	535525.76	4145906.07
	92	535080.64	4146181.70
	93	534639.41	4146394.69
	94	534451.60	4146475.77
	95	534373.07	4146251.10
	96	534199.71	4146313.65
	97	534122.82	4146074.06
	98	534167.83	4146055.14
	99	534430.53	4145940.31
	100	534839.68	4145742.80
	101	535240.26	4145494.77
	102	535612.72	4145206.21

Сектор	Характерные точки границ	Координаты МСК-03, зона 4	
		X	Y
	103	535952.96	4144880.30
	104	536257.27	4144520.62
	105	536522.33	4144131.10
	106	536745.22	4143716.01
	107	536923.50	4143279.89
	108	537055.22	4142827.52
	109	537138.92	4142363.86
	110	537173.70	4141894.03
	111	537159.30	4141424.89
	112	537104.34	4140984.40
	113	536469.21	4137608.11
	114	536354.61	4137155.14
	115	536196.41	4136712.80
	116	535991.98	4136287.43
	117	535744.30	4135885.80
	118	535456.08	4135512.29
	119	535130.45	4135171.01
	120	534771.01	4134865.71
	121	534381.66	4134599.71
	122	533966.66	4134375.97
	123	533530.59	4134196.94
	124	533078.21	4134064.58
	125	532614.46	4133980.35
	126	532144.47	4133945.19
	1	531840.97	4133954.36
3.11В	1	530119.55	4133299.54
	2	530166.48	4133435.22
	3	530345.71	4133371.72
	4	530453.27	4133709.21
	5	530111.09	4133833.10
	6	529639.32	4134061.05
	7	529193.98	4134337.14
	8	528779.90	4134658.35
	9	528401.63	4135021.12
	10	528063.32	4135421.49
	11	527768.64	4135855.03
	12	527520.81	4136317.03
	13	527322.52	4136802.41
	14	527175.95	4137305.82
	15	527082.64	4137821.84

Сектор	Характерные точки границ	Координаты МСК-03, зона 4	
		X	Y
	16	527043.68	4138344.83
	17	527059.28	4138861.92
	18	527119.50	4139350.56
	19	527761.96	4142766.05
	20	527886.53	4143246.39
	21	528061.31	4143732.77
	22	528288.92	4144204.27
	23	528564.55	4144649.39
	24	528885.22	4145063.27
	25	529247.38	4145441.36
	26	529647.08	4145779.52
	27	530079.92	4146074.04
	28	530541.19	4146321.73
	29	531025.83	4146519.82
	30	531528.51	4146666.17
	31	532043.72	4146759.18
	32	532528.60	4146795.08
	33	532724.62	4146804.03
	34	532743.92	4147304.97
	35	532499.20	4147294.27
	36	531980.67	4147255.88
	37	531413.90	4147153.56
	38	530860.90	4146992.56
	39	530327.75	4146774.64
	40	529820.30	4146502.16
	41	529344.13	4146178.16
	42	528904.43	4145806.15
	43	528506.02	4145390.21
	44	528153.25	4144934.90
	45	527850.03	4144445.23
	46	527599.63	4143926.53
	47	527408.27	4143394.00
	48	527273.72	4142875.15
	49	526625.19	4139427.44
	50	526560.21	4138900.12
	51	526543.12	4138333.77
	52	526585.97	4137758.61
	53	526688.58	4137191.14
	54	526849.76	4136637.52
	55	527067.83	4136103.73

Сектор	Характерные точки границ	Координаты МСК-03, зона 4	
		X	Y
	56	527340.41	4135595.61
	57	527664.51	4135118.77
	58	528036.64	4134678.39
	59	528452.73	4134279.34
	60	528908.23	4133926.00
	61	529398.17	4133622.26
	62	529917.19	4133371.48
	1	530119.55	4133299.54
	63	531974.13	4132949.83
	64	532166.68	4132944.06
	65	532741.46	4132987.06
	66	533308.60	4133090.07
	67	533861.80	4133251.93
	68	534395.01	4133470.84
	69	534902.42	4133744.40
	70	535378.42	4134069.59
	71	535817.77	4134442.76
	72	536215.76	4134859.88
	73	536567.98	4135316.33
	74	536870.62	4135807.08
	75	537120.39	4136326.79
	76	537312.32	4136863.46
	77	537446.25	4137392.83
	78	538092.82	4140829.91
	79	538157.39	4141347.48
	80	538174.83	4141915.66
	81	538132.33	4142489.94
	82	538030.00	4143056.76
	83	537868.97	4143609.78
	84	537651.04	4144142.91
	85	537378.56	4144650.35
	86	537054.53	4145126.53
	87	536682.53	4145566.21
	88	536266.60	4145964.62
	89	535811.27	4146317.38
	90	535321.59	4146620.59
	91	534848.30	4146849.06
	92	534617.38	4146949.93
	93	534451.60	4146475.77
	94	534639.41	4146394.69

Сектор	Характерные точки границ	Координаты МСК-03, зона 4	
		X	Y
	95	535080.64	4146181.70
	96	535525.76	4145906.07
	97	535939.66	4145585.41
	98	536317.74	4145223.26
	99	536655.90	4144823.57
	100	536950.45	4144390.73
	101	537198.13	4143929.46
	102	537396.23	4143444.84
	103	537542.61	4142942.14
	104	537635.62	4142426.90
	105	537674.26	4141904.85
	106	537658.34	4141386.19
	107	537598.58	4140907.15
	108	536957.73	4137500.47
	109	536833.46	4137009.30
	110	536658.40	4136519.79
	111	536431.30	4136047.25
	112	536156.14	4135601.07
	113	535835.92	4135186.08
	114	535474.11	4134806.89
	115	535074.71	4134467.65
	116	534642.04	4134172.05
	117	534180.83	4133923.40
	118	533696.19	4133724.43
	119	533193.40	4133577.33
	120	532677.96	4133483.71
	121	532155.58	4133444.63
	122	531813.17	4133453.06
	123	531789.55	4133101.69
	124	531979.16	4133096.11
	1	531974.13	4132949.83
3.11г	1	529954.72	4132827.65
	2	530119.55	4133299.54
	3	529917.19	4133371.48
	4	529398.17	4133622.26
	5	528908.23	4133926.00
	6	528452.73	4134279.34
	7	528036.64	4134678.39
	8	527664.51	4135118.77
	9	527340.41	4135595.61

Сектор	Характерные точки границ	Координаты МСК-03, зона 4	
		X	Y
	10	527067.83	4136103.73
	11	526849.76	4136637.52
	12	526688.58	4137191.14
	13	526585.97	4137758.61
	14	526543.12	4138333.77
	15	526560.21	4138900.12
	16	526625.19	4139427.44
	17	527273.72	4142875.15
	18	527408.27	4143394.00
	19	527599.63	4143926.53
	20	527850.03	4144445.23
	21	528153.25	4144934.90
	22	528506.02	4145390.21
	23	528904.43	4145806.15
	24	529344.13	4146178.16
	25	529820.30	4146502.16
	26	530327.75	4146774.64
	27	530860.90	4146992.56
	28	531413.90	4147153.56
	29	531980.67	4147255.88
	30	532499.20	4147294.27
	31	532743.92	4147304.97
	32	532763.34	4147806.37
	33	532469.79	4147793.47
	34	531917.62	4147752.58
	35	531299.29	4147640.96
	36	530695.98	4147465.30
	37	530114.30	4147227.55
	38	529560.68	4146930.28
	39	529041.19	4146576.79
	40	528561.48	4146170.94
	41	528126.81	4145717.16
	42	527741.95	4145220.42
	43	527411.14	4144686.18
	44	527137.96	4144120.29
	45	526930.01	4143541.61
	46	526785.47	4142984.24
	47	526130.88	4139504.31
	48	526061.13	4138938.33
	49	526042.55	4138322.71



Сектор	Характерные точки границ	Координаты МСК-03, зона 4	
		Х	У
	50	526089.29	4137695.38
	51	526201.21	4137076.46
	52	526377.01	4136472.64
	53	526614.86	4135890.42
	54	526912.17	4135336.19
	55	527265.71	4134816.05
	56	527671.64	4134335.66
	57	528125.56	4133900.33
	58	528622.49	4133514.86
	59	529157.01	4133183.48
	60	529723.30	4132909.86
	1	529954.72	4132827.65
	61	531956.35	4132449.82
	62	532177.79	4132443.49
	63	532804.97	4132490.41
	64	533423.79	4132602.81
	65	534027.41	4132779.42
	66	534609.18	4133018.27
	67	535162.80	4133316.74
	68	535682.12	4133671.53
	69	536161.43	4134078.64
	70	536595.60	4134533.68
	71	536979.82	4135031.60
	72	537309.94	4135566.91
	73	537582.37	4136133.78
	74	537791.18	4136717.62
	75	537934.77	4137285.19
	76	538587.06	4140752.67
	77	538656.44	4141308.78
	78	538675.40	4141926.47
	79	538629.03	4142552.98
	80	538517.39	4143171.38
	81	538341.71	4143774.72
	82	538103.94	4144356.35
	83	537806.68	4144909.98
	84	537453.16	4145429.48
	85	537047.32	4145909.17
	86	536593.53	4146343.83
	87	536096.77	4146728.69
	88	535562.54	4147059.48

Сектор	Характерные точки границ	Координаты МСК-03, зона 4	
		Х	У
	89	535057.19	4147303.43
	90	534783.46	4147422.98
	91	534617.38	4146949.93
	92	534848.30	4146849.06
	93	535321.59	4146620.59
	94	535811.27	4146317.38
	95	536266.60	4145964.62
	96	536682.53	4145566.21
	97	537054.53	4145126.53
	98	537378.56	4144650.35
	99	537651.04	4144142.91
	100	537868.97	4143609.78
	101	538030.00	4143056.76
	102	538132.33	4142489.94
	103	538174.83	4141915.66
	104	538157.39	4141347.48
	105	538092.82	4140829.91
	106	537446.25	4137392.83
	107	537312.32	4136863.46
	108	537120.39	4136326.79
	109	536870.62	4135807.08
	110	536567.98	4135316.33
	111	536215.76	4134859.88
	112	535817.77	4134442.76
	113	535378.42	4134069.59
	114	534902.42	4133744.40
	115	534395.01	4133470.84
	116	533861.80	4133251.93
	117	533308.60	4133090.07
	118	532741.46	4132987.06
	119	532166.68	4132944.06
	120	531974.13	4132949.83
	1	531956.35	4132449.82
3.12a	1	532160.01	4137863.97
	2	532180.88	4138368.81
	3	532164.26	4138280.12
	4	532105.14	4138291.23
	5	532079.97	4137879.02
	1	532160.01	4137863.97
3.12б	1	532049.26	4137376.04

Сектор	Характерные точки границ	Координаты МСК-03, зона 4	
		Х	У
	2	532139.14	4137359.15
	3	532160.01	4137863.97
	4	532079.97	4137879.02
	1	532049.26	4137376.04
3.12в	1	532018.54	4136873.06
	2	532118.28	4136854.31
	3	532139.14	4137359.15
	4	532049.26	4137376.04
	1	532018.54	4136873.06
3.12г	1	531987.83	4136370.08
	2	532097.41	4136349.48
	3	532118.28	4136854.31
	4	532018.54	4136873.06
	1	531987.83	4136370.08
3.12д	1	531987.83	4136370.08
	2	531957.40	4135871.71
	3	532076.73	4135849.27
	4	532097.41	4136349.48
	1	531987.83	4136370.08
3.13а	1	531802.29	4137931.21
	2	531928.08	4138324.56
	3	531868.96	4138335.66
	4	531885.69	4138424.29
	5	531722.27	4137946.25
	1	531802.29	4137931.21
3.13б	1	531558.86	4137468.21
	2	531648.82	4137451.30
	3	531802.29	4137931.21
	4	531722.27	4137946.25
	1	531558.86	4137468.21
3.13в	1	531395.44	4136990.17
	2	531495.34	4136971.39
	3	531648.82	4137451.30
	4	531558.86	4137468.21
	1	531395.44	4136990.17
3.13г	1	531232.03	4136512.13
	2	531341.87	4136491.49
	3	531495.34	4136971.39
	4	531395.44	4136990.17
	1	531232.03	4136512.13

Сектор	Характерные точки границ	Координаты МСК-03, зона 4	
		Х	У
3.13д	1	531232.03	4136512.13
	2	531070.00	4136038.15
	3	531189.72	4136015.71
	4	531341.87	4136491.49
	1	531232.03	4136512.13
3.14а	1	532074.43	4137788.26
	2	532105.14	4138291.23
	3	531928.08	4138324.56
	4	531774.61	4137844.65
	1	532074.43	4137788.26
3.14б	1	531621.13	4137364.74
	2	532043.71	4137285.26
	3	532074.43	4137788.26
	4	531774.61	4137844.65
	1	531621.13	4137364.74
3.14в	1	531467.67	4136884.84
	2	532013.00	4136782.27
	3	532043.71	4137285.26
	4	531621.13	4137364.74
	1	531467.67	4136884.84
3.14г	1	531314.19	4136404.93
	2	531982.28	4136279.28
	3	532013.00	4136782.27
	4	531467.67	4136884.84
	1	531314.19	4136404.93
3.14д	1	531160.72	4135925.03
	2	531951.57	4135776.29
	3	531982.28	4136279.28
	4	531314.19	4136404.93
	1	531160.72	4135925.03
3.14е	1	531007.25	4135445.13
	2	531920.85	4135273.30
	3	531951.57	4135776.29
	4	531160.72	4135925.03
	1	531007.25	4135445.13
3.14ж	1	531007.25	4135445.13
	2	530970.34	4135329.70
	3	531913.50	4135152.89
	4	531920.85	4135273.30
	1	531007.25	4135445.13

Сектор	Характерные точки границ	Координаты МСК-03, зона 4	
		X	Y
3.15а	1	531960.24	4132556.47
	2	531979.16	4133096.11
	3	531789.55	4133101.69
	4	531758.98	4132594.17
	1	531960.24	4132556.47
3.15б	1	531728.68	4132091.21
	2	531942.53	4132051.15
	3	531960.24	4132556.47
	4	531758.98	4132594.17
	1	531728.68	4132091.21
3.15в	1	531728.68	4132091.21
	2	531707.28	4131735.90
	3	531930.02	4131694.33
	4	531942.53	4132051.15
	1	531728.68	4132091.21
3.16а	1	530191.42	4132887.78
	2	530345.71	4133371.72
	3	530166.48	4133435.22
	4	529989.80	4132925.55
	1	530191.42	4132887.78
3.16б	1	529824.24	4132447.96
	2	530038.41	4132407.84
	3	530191.42	4132887.78
	4	529989.80	4132925.55
	1	529824.24	4132447.96
3.16в	1	529824.24	4132447.96
	2	529706.93	4132109.55
	3	529930.02	4132067.87
	4	530038.41	4132407.84
	1	529824.24	4132447.96
3.17а	1	531819.57	4133600.21
	2	531849.87	4134103.23
	3	531689.46	4134113.34
	4	531539.52	4134128.17
	5	531390.35	4134148.13
	6	531242.28	4134173.22
	7	531095.10	4134203.44
	8	530948.92	4134238.79
	9	530803.73	4134279.21
	10	530650.56	4134327.87

Сектор	Характерные точки границ	Координаты МСК-03, зона 4	
		X	Y
	11	530497.52	4133847.84
	1	531819.57	4133600.21
3.17б	1	530344.47	4133367.81
	2	531789.27	4133097.19
	3	531819.57	4133600.21
	4	530497.52	4133847.84
	1	530344.47	4133367.81
3.17в	1	530191.43	4132887.78
	2	531758.97	4132594.17
	3	531789.27	4133097.19
	4	530344.47	4133367.81
	1	530191.43	4132887.78
3.17г	1	531728.68	4132091.21
	2	531758.97	4132594.17
	3	530191.43	4132887.78
	4	530038.41	4132407.84
	1	531728.68	4132091.21
3.17д	1	531728.68	4132091.21
	2	530038.41	4132407.84
	3	529885.34	4131927.72
	4	531698.38	4131588.13
	1	531728.68	4132091.21
3.17е	1	529732.30	4131447.69
	2	531668.08	4131085.11
	3	531698.38	4131588.13
	4	529885.34	4131927.72
	1	529732.30	4131447.69
3.17ж	1	529624.36	4130959.22
	2	531592.89	4130590.50
	3	531660.03	4130951.48
	4	531668.08	4131085.11
	5	529732.30	4131447.69
	6	529691.24	4131318.90
	1	529624.36	4130959.22
3.17з	1	529532.96	4130467.65
	2	531501.47	4130098.93
	3	531592.89	4130590.50
	4	529624.36	4130959.22
	1	529532.96	4130467.65
3.17и	1	529441.55	4129976.07

Сектор	Характерные точки границ	Координаты МСК-03, зона 4	
		X	Y
	2	531410.04	4129607.36
	3	531501.47	4130098.93
	4	529532.96	4130467.65
	1	529441.55	4129976.07
3.17к	1	529350.14	4129484.49
	2	531318.61	4129115.79
	3	531410.04	4129607.36
	4	529441.55	4129976.07
	1	529350.14	4129484.49
3.17л	1	529350.14	4129484.49
	2	529309.42	4129265.48
	3	531278.26	4128898.82
	4	531318.61	4129115.79
	1	529350.14	4129484.49
3.18	1	531631.51	4123177.65
	2	531705.39	4125138.73
	3	531608.02	4125141.74
	4	531085.67	4125176.71
	5	530564.85	4125229.89
	6	530046.21	4125301.21
	7	529530.38	4125390.60
	8	529017.98	4125497.93
	9	528509.64	4125623.08
	10	528005.98	4125765.90
	11	527563.64	4125908.00
	12	527553.49	4125880.58
	13	526912.11	4124051.44
1	531631.51	4123177.65	
3.19	1	530249.41	4123342.16
	2	530265.91	4123430.53
	3	528296.39	4123794.60
	4	528280.14	4123706.62
	1	530249.41	4123342.16
3.20-А10	1	538745.49	4141278.63
	2	538666.63	4141641.35
	3	538656.44	4141308.78
	4	538593.64	4140805.48
	5	538810.69	4140829.27
1	538745.49	4141278.63	
3.20-	1	539237.57	4141367.68

Сектор	Характерные точки границ	Координаты МСК-03, зона 4	
		X	Y
А11	2	539133.70	4141845.56
	3	538996.81	4142314.99
	4	538869.37	4142660.34
	5	538626.69	4142565.86
	6	538629.03	4142552.98
	7	538675.39	4141926.46
	8	538666.63	4141641.35
	9	538745.49	4141278.63
	10	538810.69	4140829.27
	11	539307.80	4140883.73
	1	539237.57	4141367.68
3.20-А12	1	539729.64	4141456.74
	2	539618.33	4141968.79
	3	539471.68	4142471.76
	4	539335.14	4142841.72
	5	538869.36	4142660.34
	6	538996.81	4142314.99
	7	539133.69	4141845.55
	8	539237.56	4141367.68
	9	539307.79	4140883.74
	10	539804.88	4140938.21
1	539729.64	4141456.74	
3.20-А13	1	540221.72	4141545.80
	2	540102.99	4142092.01
	3	539946.54	4142628.54
	4	539800.92	4143023.08
	5	539335.14	4142841.71
	6	539471.68	4142471.76
	7	539618.33	4141968.79
	8	539729.64	4141456.74
	9	539804.88	4140938.21
	10	540301.98	4140992.68
1	540221.72	4141545.80	
3.20-А14	1	540713.80	4141634.88
	2	540587.65	4142215.25
	3	540421.37	4142785.33
	4	540266.67	4143204.46
	5	539800.92	4143023.08
	6	539946.54	4142628.54
	7	540102.99	4142092.01

Сектор	Характерные точки границ	Координаты МСК-03, зона 4	
		X	Y
	8	540221.72	4141545.80
	9	540301.98	4140992.68
	10	540799.07	4141047.15
	1	540713.80	4141634.88
3.20-A15	1	541205.87	4141723.96
	2	541072.28	4142338.50
	3	540896.22	4142942.14
	4	540732.46	4143385.84
	5	540266.67	4143204.46
	6	540421.37	4142785.33
	7	540587.65	4142215.25
	8	540713.80	4141634.88
	9	540799.07	4141047.15
	10	541296.19	4141101.63
3.20-A16	1	541205.87	4141723.96
	1	541697.95	4141813.04
	2	541556.93	4142461.74
	3	541371.07	4143098.95
	4	541198.23	4143567.22
	5	540732.46	4143385.84
	6	540896.22	4142942.14
	7	541072.28	4142338.50
	8	541205.87	4141723.96
	9	541296.19	4141101.63
3.20-A17	10	541793.29	4141156.10
	1	541697.95	4141813.04
	1	542190.03	4141902.11
	2	542041.56	4142584.99
	3	541845.92	4143255.79
	4	541664.02	4143748.60
	5	541198.23	4143567.22
	6	541371.07	4143098.95
	7	541556.93	4142461.74
	8	541697.95	4141813.04
3.20-A18	9	541793.29	4141156.10
	10	542290.38	4141210.57
	1	542190.03	4141902.11
3.20-A18	1	542713.27	4141810.44
	2	542610.48	4142351.16
	3	542479.62	4142885.67

Сектор	Характерные точки границ	Координаты МСК-03, зона 4	
		X	Y
	4	542320.76	4143412.64
	5	542134.13	4143931.68
	6	541664.02	4143748.60
	7	541845.92	4143255.79
	8	542041.56	4142584.99
	9	542190.03	4141902.11
	10	542290.38	4141210.57
	11	542787.48	4141265.05
	1	542713.27	4141810.44
3.20-A19	1	543206.82	4141890.91
	2	543099.13	4142457.40
	3	542962.04	4143017.38
	4	542795.60	4143569.48
	5	542600.52	4144112.14
	6	542134.57	4143930.61
	7	542320.76	4143412.64
	8	542479.62	4142885.67
	9	542610.48	4142351.16
	10	542713.27	4141810.44
	11	542787.48	4141265.05
	12	543284.57	4141319.52
3.20-A20	1	543206.82	4141890.91
	1	543700.37	4141971.40
	2	543587.80	4142563.66
	3	543444.43	4143149.13
	4	543270.44	4143726.34
	5	543066.07	4144294.60
	6	542600.52	4144112.14
	7	542795.60	4143569.48
	8	542962.04	4143017.38
	9	543099.13	4142457.40
	10	543206.82	4141890.91
	11	543284.57	4141319.52
3.20-A21	12	543781.70	4141374.00
	1	543700.37	4141971.40
	1	544193.95	4142051.88
	2	544076.45	4142669.92
	3	543926.84	4143280.88
3.20-A21	4	543745.27	4143883.22
	5	543532.05	4144476.07

Сектор	Характерные точки границ	Координаты МСК-03, зона 4	
		X	Y
	6	543066.47	4144293.69
	7	543270.44	4143726.34
	8	543444.43	4143149.13
	9	543587.80	4142563.66
	10	543700.37	4141971.40
	11	543781.70	4141374.00
	12	544278.79	4141428.47
	1	544193.95	4142051.88
3.20-A22	1	544687.50	4142132.37
	2	544565.09	4142776.19
	3	544409.25	4143412.64
	4	544220.10	4144040.10
	5	543998.05	4144657.55
	6	543532.41	4144475.26
	7	543745.27	4143883.22
	8	543926.84	4143280.88
	9	544076.45	4142669.92
	10	544193.95	4142051.88
	11	544278.79	4141428.47
	12	544775.89	4141482.95
3.20-A23	1	545181.06	4142212.85
	2	545053.77	4142882.46
	3	544891.66	4143544.39
	4	544694.93	4144196.99
	5	544464.02	4144839.02
	6	543998.34	4144656.84
	7	544220.10	4144040.10
	8	544409.25	4143412.64
	9	544565.09	4142776.19
	10	544687.50	4142132.37
	11	544775.89	4141482.95
	12	545272.99	4141537.43
3.20-A24	1	545181.06	4142212.85
	2	545674.64	4142293.35
	3	545542.41	4142988.75
	4	545374.07	4143676.16
	5	545169.75	4144353.89
	6	544930.02	4145020.48
	1	544464.27	4144838.42

Сектор	Характерные точки границ	Координаты МСК-03, зона 4		
		X	Y	
	7	544694.93	4144196.99	
	8	544891.66	4143544.39	
	9	545053.77	4142882.46	
	10	545181.06	4142212.85	
	11	545272.99	4141537.43	
	12	545770.11	4141591.91	
	1	545674.64	4142293.35	
	3.20-A25	1	546168.19	4142373.84
		2	546031.08	4143095.03
		3	545856.47	4143807.94
		4	545644.57	4144510.80
		5	545396.01	4145201.95
6		544930.20	4145020.02	
7		545169.75	4144353.89	
8		545374.07	4143676.16	
9		545542.41	4142988.75	
10		545674.64	4142293.35	
11		545770.11	4141591.91	
12		546267.21	4141646.39	
3.20-A26	1	546168.19	4142373.84	
	1	546661.77	4142454.34	
	2	546519.72	4143201.32	
	3	546338.88	4143939.73	
	4	546119.39	4144667.73	
	5	545861.99	4145383.44	
	6	545396.15	4145201.64	
	7	545644.57	4144510.80	
	8	545856.47	4143807.94	
	9	546031.08	4143095.03	
	10	546168.19	4142373.84	
	11	546267.21	4141646.39	
12	546764.31	4141700.87		
3.20-A27	1	546661.77	4142454.34	
	1	547155.32	4142534.83	
	2	547008.36	4143307.62	
	3	546821.28	4144071.53	
	4	546594.20	4144824.67	
	5	546327.98	4145564.92	
	6	545862.07	4145383.27	
7	546119.39	4144667.73		

Сектор	Характерные точки границ	Координаты МСК-03, зона 4	
		Х	У
	8	546338.88	4143939.73
	9	546519.72	4143201.32
	10	546661.77	4142454.34
	11	546764.31	4141700.87
	12	547261.40	4141755.35
	1	547155.32	4142534.83
3.20-Б11	1	538827.52	4142773.67
	2	538626.54	4143219.54
	3	538395.00	4143650.19
	4	538363.35	4143700.29
	5	538517.40	4143171.38
	6	538626.69	4142565.86
	7	538869.37	4142660.34
	1	538827.52	4142773.67
3.20-Б12	1	539290.27	4142963.23
	2	539074.93	4143440.97
	3	538826.79	4143902.40
	4	538547.07	4144345.45
	5	538390.71	4144558.48
	6	538106.60	4144349.81
	7	538341.69	4143774.71
	8	538363.35	4143700.29
	9	538395.00	4143650.19
	10	538626.54	4143219.54
	11	538827.52	4142773.67
	12	538869.37	4142660.34
	13	539335.14	4142841.72
	1	539290.27	4142963.23
3.20-Б13	1	539753.02	4143152.80
	2	539523.30	4143662.41
	3	539258.62	4144154.62
	4	538960.22	4144627.21
	5	538793.50	4144854.36
	6	538390.71	4144558.49
	7	538547.07	4144345.45
	8	538826.80	4143902.39
	9	539074.93	4143440.96
	10	539290.28	4142963.23
	11	539335.14	4142841.71
	12	539800.92	4143023.08

Сектор	Характерные точки границ	Координаты МСК-03, зона 4	
		Х	У
	1	539753.02	4143152.80
3.20-Б14	1	540215.77	4143342.38
	2	539971.66	4143883.88
	3	539690.40	4144406.88
	4	539373.35	4144909.01
	5	539196.28	4145150.23
	6	538793.50	4144854.36
	7	538960.22	4144627.21
	8	539258.62	4144154.62
	9	539523.30	4143662.41
	10	539753.02	4143152.80
	11	539800.92	4143023.08
	12	540266.67	4143204.46
	1	540215.77	4143342.38
3.20-Б15	1	540678.50	4143531.99
	2	540420.04	4144105.35
	3	540122.20	4144659.14
	4	539786.44	4145190.84
	5	539599.08	4145446.11
	6	539196.28	4145150.23
	7	539373.35	4144909.01
	8	539690.40	4144406.88
	9	539971.66	4143883.88
	10	540215.77	4143342.38
	11	540266.67	4143204.46
	12	540732.46	4143385.84
	1	540678.50	4143531.99
3.20-Б16	1	541141.24	4143721.60
	2	540868.38	4144326.86
	3	540553.96	4144911.43
	4	540199.55	4145472.71
	5	540001.88	4145741.98
	6	539599.08	4145446.09
	7	539786.44	4145190.84
	8	540122.20	4144659.14
	9	540420.04	4144105.35
	10	540678.50	4143531.99
	11	540732.46	4143385.84
	12	541198.23	4143567.22
	1	541141.24	4143721.60



Сектор	Характерные точки границ	Координаты МСК-03, зона 4	
		X	Y
3.20-Б17	1	541603.96	4143911.24
	2	541316.72	4144548.36
	3	540985.74	4145163.74
	4	540612.64	4145754.58
	5	540404.65	4146037.88
	6	540001.86	4145741.99
	7	540199.55	4145472.71
	8	540553.96	4144911.43
	9	540868.38	4144326.86
	10	541141.24	4143721.60
	11	541198.23	4143567.22
	12	541664.02	4143748.60
	1	541603.96	4143911.24
3.20-Б18	1	541921.73	4144437.96
	2	541682.24	4144933.72
	3	541417.51	4145416.03
	4	541127.58	4145884.05
	5	540812.59	4146337.56
	6	540404.65	4146037.88
	7	540612.64	4145754.58
	8	540985.74	4145163.74
	9	541316.72	4144548.36
	10	541603.96	4143911.24
	11	541664.02	4143748.60
	12	542134.13	4143931.68
	1	541921.73	4144437.96
3.20-Б19	1	542377.51	4144643.68
	2	542126.61	4145163.07
	3	541849.24	4145668.38
	4	541545.49	4146158.69
	5	541215.62	4146633.66
	6	540813.76	4146336.05
	7	541127.58	4145884.05
	8	541417.51	4145416.03
	9	541682.24	4144933.72
	10	541921.73	4144437.96
	11	542134.13	4143931.68
	12	542600.09	4144113.13
	1	542377.51	4144643.68
3.20-	1	542833.32	4144849.41

Сектор	Характерные точки границ	Координаты МСК-03, зона 4	
		X	Y
Б20	2	542570.98	4145392.45
	3	542280.98	4145920.74
	4	541963.38	4146433.37
	5	541618.65	4146929.73
	6	541216.71	4146632.25
	7	541545.49	4146158.69
	8	541849.24	4145668.38
	9	542126.61	4145163.07
	10	542377.51	4144643.68
	11	542600.09	4144113.13
	12	543066.07	4144294.60
	1	542833.32	4144849.41
3.20-Б21	1	543289.12	4145055.15
	2	543015.34	4145621.84
	3	542712.69	4146173.12
	4	542381.30	4146708.03
	5	542021.66	4147225.84
	6	541619.64	4146928.47
	7	541963.38	4146433.37
	8	542280.98	4145920.74
	9	542570.98	4145392.45
	10	542833.32	4144849.41
	11	543066.07	4144294.60
	12	543532.05	4144476.07
1	543289.12	4145055.15	
3.20-Б22	1	543744.88	4145260.92
	2	543459.69	4145851.25
	3	543144.42	4146425.53
	4	542799.17	4146982.73
	5	542424.66	4147521.93
	6	542022.53	4147224.72
	7	542381.30	4146708.03
	8	542712.69	4146173.12
	9	543015.34	4145621.84
	10	543289.12	4145055.15
	11	543532.08	4144476.07
	12	543998.05	4144657.55
1	543744.88	4145260.92	
3.20-Б23	1	544200.67	4145466.71
	2	543904.03	4146080.67

Сектор	Характерные точки границ	Координаты МСК-03, зона 4	
		Х	У
	3	543576.13	4146677.94
	4	543217.02	4147257.47
	5	542827.67	4147818.03
	6	542425.43	4147520.93
	7	542799.17	4146982.73
	8	543144.42	4146425.53
	9	543459.69	4145851.25
	10	543744.88	4145260.92
	11	543998.05	4144657.55
	12	544464.02	4144839.02
	1	544200.67	4145466.71
3.20-Б24	1	544656.42	4145672.51
	2	544348.36	4146310.11
	3	544007.81	4146930.39
	4	543634.87	4147532.22
	5	543230.69	4148114.14
	6	542828.32	4147817.22
	7	543217.02	4147257.47
	8	543576.13	4146677.94
	9	543904.03	4146080.67
	10	544200.67	4145466.71
	11	544464.02	4144839.00
	12	544930.02	4145020.48
3.20-Б25	1	545112.19	4145878.31
	2	544792.68	4146539.56
	3	544439.50	4147182.86
	4	544052.70	4147807.00
	5	543633.70	4148410.28
	6	543231.19	4148113.52
	7	543634.87	4147532.22
	8	544007.81	4146930.39
	9	544348.36	4146310.11
	10	544656.42	4145672.51
	11	544930.02	4145020.48
	12	545396.01	4145201.95
3.20-Б26	1	545112.19	4145878.31
	2	545567.96	4146084.15
	3	545237.00	4146768.99

Сектор	Характерные точки границ	Координаты МСК-03, зона 4	
		Х	У
	4	544470.54	4148081.81
	5	544036.70	4148706.40
	6	543634.04	4148409.86
	7	544052.70	4147807.00
	8	544439.50	4147182.86
	9	544792.68	4146539.56
	10	545112.19	4145878.31
	11	545396.01	4145201.97
	12	545861.99	4145383.44
	1	545567.96	4146084.15
3.20-Б27	1	546023.69	4146289.98
	2	545681.31	4146998.49
	3	545302.83	4147687.82
	4	544888.35	4148356.62
	5	544439.71	4149002.53
	6	544036.88	4148706.16
	7	544470.54	4148081.81
	8	544871.15	4147435.32
	9	545237.00	4146768.99
	10	545567.96	4146084.15
	11	545861.99	4145383.44
	12	546327.98	4145564.92
3.20-В12	1	546023.69	4146289.98
	1	538237.01	4144767.90
	2	537898.38	4145167.70
	3	537532.56	4145542.79
	4	537141.48	4145891.55
	5	537036.09	4145973.15
	6	537011.96	4145943.02
	7	537047.31	4145909.16
	8	537453.14	4145429.48
	9	537806.69	4144909.97
	10	538106.60	4144349.81
	11	538390.71	4144558.48
3.20-В13	1	538237.01	4144767.90
	1	538629.45	4145077.88
	2	538268.21	4145504.35
	3	537877.97	4145904.45
	4	537460.81	4146276.44
	5	537348.49	4146363.37

Сектор	Характерные точки границ	Координаты МСК-03, зона 4	
		X	Y
	6	537036.09	4145973.14
	7	537141.49	4145891.56
	8	537532.57	4145542.78
	9	537898.38	4145167.70
	10	538237.01	4144767.90
	11	538390.71	4144558.49
	12	538793.50	4144854.36
	1	538629.45	4145077.88
3.20-В14	1	539021.85	4145387.84
	2	538638.02	4145840.99
	3	538223.38	4146266.11
	4	537780.09	4146661.42
	5	537660.94	4146753.63
	6	537348.52	4146363.37
	7	537460.81	4146276.44
	8	537877.97	4145904.45
	9	538268.21	4145504.35
	10	538629.45	4145077.88
	11	538793.50	4144854.36
	12	539196.28	4145150.23
	1	539021.85	4145387.84
3.20-В15	1	539414.26	4145697.86
	2	539007.81	4146177.67
	3	538568.73	4146627.82
	4	538099.35	4147046.35
	5	537973.32	4147143.90
	6	537660.92	4146753.64
	7	537780.09	4146661.42
	8	538223.38	4146266.11
	9	538638.02	4145840.99
	10	539021.85	4145387.84
	11	539196.28	4145150.23
	12	539599.08	4145446.11
	1	539414.26	4145697.86
3.20-В16	1	539806.65	4146007.90
	2	539377.61	4146514.36
	3	538914.10	4146989.53
	4	538418.59	4147431.32
	5	538285.69	4147534.17
	6	537973.32	4147143.90

Сектор	Характерные точки границ	Координаты МСК-03, зона 4	
		X	Y
	7	538099.35	4147046.35
	8	538568.73	4146627.82
	9	539007.81	4146177.67
	10	539414.26	4145697.86
	11	539599.08	4145446.09
	12	540001.88	4145741.98
	1	539806.65	4146007.90
3.20-В17	1	540199.02	4146317.92
	2	539747.35	4146851.10
	3	539259.41	4147351.25
	4	538737.82	4147816.37
	5	538598.09	4147924.49
	6	538285.69	4147534.17
	7	538418.59	4147431.32
	8	538914.10	4146989.53
	9	539377.61	4146514.36
	10	539806.65	4146007.90
	11	540001.86	4145741.99
	12	540404.65	4146037.88
	1	540199.02	4146317.92
3.20-В18	1	540476.48	4146771.13
	2	540117.08	4147187.87
	3	539736.20	4147585.19
	4	539335.15	4147962.02
	5	538915.01	4148317.30
	6	538598.09	4147924.49
	7	538737.82	4147816.37
	8	539259.41	4147351.25
	9	539747.35	4146851.10
	10	540199.02	4146317.92
	11	540404.65	4146037.88
	12	540812.59	4146337.56
	1	540476.48	4146771.13
3.20-В19	1	540863.33	4147088.02
	2	540486.79	4147524.62
	3	540087.74	4147940.88
	4	539667.58	4148335.72
	5	539227.39	4148707.87
	6	538913.42	4148318.51
	7	539335.15	4147962.02

Сектор	Характерные точки границ	Координаты МСК-03, зона 4	
		X	Y
	8	539736.20	4147585.19
	9	540117.08	4147187.87
	10	540476.48	4146771.13
	11	540812.59	4146337.56
	12	541215.62	4146633.66
	1	540863.33	4147088.02
3.20-В20	1	541250.19	4147404.97
	2	540856.50	4147861.45
	3	540439.27	4148296.64
	4	539999.96	4148709.38
	5	539539.75	4149098.53
	6	539225.91	4148709.01
	7	539667.58	4148335.72
	8	540087.74	4147940.88
	9	540486.79	4147524.62
	10	540863.33	4147088.02
	11	541215.62	4146633.64
	12	541618.65	4146929.73
3.20-В21	1	541250.19	4147404.97
	1	541637.00	4147721.95
	2	541226.17	4148198.24
	3	540790.77	4148652.37
	4	540332.34	4149083.14
	5	539852.06	4149489.16
	6	539538.41	4149099.55
	7	539999.96	4148709.38
	8	540439.27	4148296.64
	9	540856.50	4147861.45
	10	541250.19	4147404.97
	11	541618.65	4146929.75
12	542021.66	4147225.84	
3.20-В22	1	541637.00	4147721.95
	1	542023.80	4148038.90
	2	541595.81	4148535.12
	3	541142.24	4149008.19
	4	540664.67	4149456.86
	5	540164.37	4149879.82
	6	539850.87	4149490.08
	7	540332.34	4149083.14
8	540790.77	4148652.37	

Сектор	Характерные точки границ	Координаты МСК-03, зона 4	
		X	Y
	9	541226.17	4148198.24
	10	541637.00	4147721.95
	11	542021.66	4147225.84
	12	542424.66	4147521.93
	1	542023.80	4148038.90
3.20-В23	1	542410.58	4148355.95
	2	541965.43	4148872.02
	3	541493.68	4149363.97
	4	540997.00	4149830.60
	5	540476.63	4150270.48
	6	540163.32	4149880.62
	7	540664.67	4149456.86
	8	541142.24	4149008.19
	9	541595.81	4148535.12
	10	542023.80	4148038.90
	11	542424.66	4147521.93
	12	542827.67	4147818.03
3.20-В24	1	542410.58	4148355.95
	1	542797.34	4148672.99
	2	542335.06	4149208.88
	3	541845.11	4149719.78
	4	541329.27	4150204.44
	5	540788.87	4150661.27
	6	540475.76	4150271.16
	7	540997.00	4149830.60
	8	541493.68	4149363.97
	9	541965.43	4148872.02
	10	542410.58	4148355.95
	11	542827.70	4147818.04
12	543230.69	4148114.14	
3.20-В25	1	542797.34	4148672.99
	1	543184.11	4148990.02
	2	542704.64	4149545.84
	3	542196.52	4150075.67
	4	541661.55	4150578.24
	5	541101.07	4151051.99
	6	540788.21	4150661.77
	7	541329.27	4150204.44
	8	541845.11	4149719.78
9	542335.06	4149208.88	

Сектор	Характерные точки границ	Координаты МСК-03, зона 4	
		X	Y
	10	542797.34	4148672.99
	11	543230.69	4148114.16
	12	543633.70	4148410.28
	1	543184.11	4148990.02
3.20-В26	1	543570.84	4149307.13
	2	543074.21	4149882.75
	3	542547.90	4150431.52
	4	541993.81	4150952.05
	5	541413.27	4151442.75
	6	541100.61	4151052.34
	7	541661.55	4150578.24
	8	542196.52	4150075.67
	9	542704.64	4149545.84
	10	543184.11	4148990.02
	11	543633.70	4148410.28
	12	544036.70	4148706.40
	1	543570.84	4149307.13
3.20-В27	1	543957.54	4149624.25
	2	543443.75	4150219.75
	3	542899.26	4150787.47
	4	542326.00	4151325.99
	5	541725.41	4151833.54
	6	541413.27	4151442.75
	7	541993.81	4150952.05
	8	542547.90	4150431.52
	9	543074.21	4149882.75
	10	543570.84	4149307.13
	11	544036.70	4148706.39
	12	544439.71	4149002.53
	1	543957.54	4149624.25
3.20-Г12	1	537036.09	4145973.15
	2	537011.96	4145943.02
	3	536746.52	4146197.27
	1	537036.09	4145973.15
3.20-Г13	1	537018.88	4146618.51
	2	536553.97	4146928.66
	3	536068.78	4147205.80
	4	535565.40	4147448.41
	5	535422.57	4147127.03
	6	535562.54	4147059.48

Сектор	Характерные точки границ	Координаты МСК-03, зона 4	
		X	Y
	7	536096.76	4146728.69
	8	536593.53	4146343.82
	9	536746.52	4146197.27
	10	537036.09	4145973.15
	11	537348.49	4146363.36
	1	537018.88	4146618.51
3.20-Г14	1	537310.52	4147024.82
	2	536816.54	4147354.36
	3	536300.99	4147648.83
	4	535764.44	4147907.28
	5	535565.39	4147448.41
	6	536068.78	4147205.80
	7	536553.98	4146928.65
	8	537018.87	4146618.51
	9	537348.52	4146363.37
	10	537660.94	4146753.63
1	537310.52	4147024.82	
3.20-Г15	1	537602.14	4147431.16
	2	537079.06	4147780.08
	3	536533.16	4148091.90
	4	535965.15	4148365.47
	5	535766.08	4147906.62
	6	536300.99	4147648.83
	7	536816.54	4147354.36
	8	537310.52	4147024.82
	9	537660.92	4146753.64
	10	537973.32	4147143.90
1	537602.14	4147431.16	
3.20-Г16	1	537893.70	4147837.51
	2	537341.55	4148205.84
	3	536765.29	4148534.98
	4	536165.84	4148823.67
	5	535966.76	4148364.84
	6	536533.16	4148091.90
	7	537079.06	4147780.08
	8	537602.14	4147431.16
	9	537973.32	4147143.90
	10	538285.69	4147534.17
1	537893.70	4147837.51	
3.20-	1	538185.25	4148243.90

Сектор	Характерные точки границ	Координаты МСК-03, зона 4	
		Х	У
Г17	2	537604.00	4148631.64
	3	536997.35	4148978.11
	4	536366.51	4149281.94
	5	536167.40	4148823.05
	6	536765.29	4148534.98
	7	537341.55	4148205.84
	8	537893.70	4147837.51
	9	538285.69	4147534.17
	10	538598.09	4147924.49
	1	538185.25	4148243.90
3.20-Г18	1	538476.77	4148650.38
	2	538021.76	4148959.74
	3	537551.15	4149244.95
	4	537066.26	4149505.22
	5	536567.15	4149740.23
	6	536367.99	4149281.35
	7	536997.35	4148978.11
	8	537604.00	4148631.64
	9	538185.25	4148243.90
	10	538598.09	4147924.49
	11	538913.42	4148318.51
1	538476.77	4148650.38	
3.20-Г19	1	538768.24	4149056.81
	2	538291.57	4149380.93
	3	537798.51	4149679.72
	4	537290.50	4149952.32
	5	536767.72	4150198.49
	6	536568.53	4149739.67
	7	537066.26	4149505.22
	8	537551.15	4149244.95
	9	538021.76	4148959.74
	10	538476.77	4148650.38
	11	538913.42	4148318.51
	12	539225.91	4148709.01
1	538768.24	4149056.81	
3.20-Г20	1	539059.70	4149463.28
	2	538561.32	4149802.14
	3	538045.83	4150114.53
	4	537514.70	4150399.54
	5	536968.32	4150656.81

Сектор	Характерные точки границ	Координаты МСК-03, зона 4		
		Х	У	
	6	536769.05	4150197.95	
	7	537290.50	4149952.32	
	8	537798.51	4149679.72	
	9	538291.57	4149380.93	
	10	538768.24	4149056.81	
	11	539225.91	4148709.01	
	12	539538.41	4149099.55	
	1	539059.70	4149463.28	
	3.20-Г21	1	539351.13	4149869.78
		2	538831.04	4150223.38
		3	538293.08	4150549.36
		4	537738.85	4150846.76
5		537168.89	4151115.17	
6		536969.52	4150656.33	
7		537514.70	4150399.54	
8		538045.83	4150114.53	
9		538561.32	4149802.14	
10		539059.70	4149463.28	
11		539538.41	4149099.55	
12		539850.87	4149490.06	
1	539351.13	4149869.78		
3.20-Г22	1	539642.53	4150276.31	
	2	539100.72	4150644.65	
	3	538540.33	4150984.23	
	4	537962.97	4151294.03	
	5	537369.39	4151573.47	
	6	537169.94	4151114.74	
	7	537738.85	4150846.76	
	8	538293.08	4150549.36	
	9	538831.04	4150223.38	
	10	539351.13	4149869.78	
	11	539850.87	4149490.08	
	12	540163.32	4149880.62	
1	539642.53	4150276.31		
3.20-Г23	1	539933.87	4150682.86	
	2	539370.37	4151065.96	
	3	538787.53	4151419.13	
	4	538187.06	4151741.25	
	5	537569.90	4152031.87	
	6	537370.31	4151573.09	



Сектор	Характерные точки границ	Координаты МСК-03, зона 4	
		X	Y
	7	537962.97	4151294.03
	8	538540.33	4150984.23
	9	539100.72	4150644.65
	10	539642.53	4150276.31
	11	540163.32	4149880.62
	12	540475.76	4150271.16
	1	539933.87	4150682.86
3.20-Г24	1	540225.21	4151089.43
	2	539640.01	4151487.29
	3	539034.71	4151854.04
	4	538411.10	4152188.58
	5	537770.35	4152490.22
	6	537570.65	4152031.56
	7	538187.06	4151741.25
	8	538787.53	4151419.13
	9	539370.37	4151065.96
	10	539933.87	4150682.86
	11	540475.76	4150271.16
	12	540788.21	4150661.77
3.20-Г25	1	540516.51	4151496.13
	2	539909.60	4151908.63
	3	539281.84	4152288.99
	4	538635.10	4152635.92
	5	537970.81	4152948.66
	6	537770.96	4152489.97
	7	538411.10	4152188.58
	8	539034.71	4151854.04
	9	539640.01	4151487.29
	10	540225.21	4151089.43
	11	540788.21	4150661.77
	12	541100.61	4151052.34
3.20-Г26	1	540807.75	4151902.75
	2	540179.14	4152330.02
	3	539528.94	4152723.97
	4	538859.06	4153083.30
	5	538171.25	4153407.14
	6	537971.22	4152948.49
	7	538635.10	4152635.92

Сектор	Характерные точки границ	Координаты МСК-03, зона 4	
		X	Y
	8	539281.84	4152288.99
	9	539909.60	4151908.63
	10	540516.51	4151496.13
	11	541100.61	4151052.34
	12	541413.04	4151442.94
	1	540807.75	4151902.75
3.20-Г27	1	541099.00	4152309.43
	2	540448.66	4152751.42
	3	539776.01	4153158.89
	4	539082.99	4153530.62
	5	538371.63	4153865.54
	6	538171.44	4153407.06
	7	538859.06	4153083.30
	8	539528.94	4152723.97
	9	540179.14	4152330.02
	10	540807.75	4151902.75
	11	541413.04	4151442.94
	12	541725.41	4151833.54
3.20-Д13	1	541099.00	4152309.43
	2	535046.27	4147655.26
	3	534882.29	4147707.66
	4	534862.12	4147649.93
	5	534783.45	4147422.98
	6	535057.17	4147303.43
	7	535422.57	4147127.03
3.20-Д14	1	535563.70	4147449.08
	2	535046.27	4147655.26
	3	535214.51	4148126.39
	4	535047.35	4148179.82
	5	535028.97	4148127.27
	6	534882.29	4147707.66
	7	534882.29	4147707.66
3.20-Д15	1	535046.27	4147655.26
	2	535563.70	4147449.08
	3	535764.45	4147907.28
	4	535214.51	4148126.39
	5	535382.69	4148597.50
	6	535212.40	4148651.93
	7	535195.84	4148604.58

Сектор	Характерные точки границ	Координаты МСК-03, зона 4	
		Х	У
	6	535764.45	4147907.28
	7	535965.14	4148365.48
	1	535382.69	4148597.50
3.20-Д16	1	535550.86	4149068.71
	2	535095.86	4149214.07
	3	535080.85	4149135.14
	4	535041.99	4148931.02
	5	534985.72	4148756.19
	6	535232.43	4148709.25
	7	535212.40	4148651.93
	8	535382.69	4148597.50
	9	535965.17	4148365.48
	10	536165.85	4148823.67
	1	535550.86	4149068.71
3.20-Д17	1	535718.97	4149539.85
	2	535190.08	4149708.86
	3	535174.36	4149626.31
	4	535095.86	4149214.07
	5	535550.86	4149068.71
	6	536165.85	4148823.67
	7	536366.51	4149281.95
	1	535718.97	4149539.85
3.20-Д18	1	536059.12	4149947.70
	2	535539.61	4150128.83
	3	535284.16	4150203.18
	4	535267.87	4150117.49
	5	535190.08	4149708.86
	6	535718.97	4149539.85
	7	536366.51	4149281.95
	8	536567.14	4149740.22
	1	536059.12	4149947.70
3.20-Д19	1	536235.34	4150415.90
	2	535691.08	4150605.65
	3	535378.10	4150696.78
	4	535361.35	4150608.67
	5	535284.16	4150203.18
	6	535539.61	4150128.83
	7	536059.12	4149947.70
	8	536567.14	4149740.24
	9	536767.73	4150198.49

Сектор	Характерные точки границ	Координаты МСК-03, зона 4	
		Х	У
	1	536235.34	4150415.90
3.20-Д20	1	536411.51	4150884.20
	2	535842.49	4151082.49
	3	535472.07	4151190.34
	4	535454.85	4151099.84
	5	535378.10	4150696.78
	6	535691.08	4150605.65
	7	536235.34	4150415.90
	8	536767.75	4150198.48
	9	536968.33	4150656.80
	1	536411.51	4150884.20
3.20-Д21	1	536587.65	4151352.44
	2	535993.86	4151559.44
	3	535566.05	4151683.95
	4	535548.37	4151591.03
	5	535472.07	4151190.34
	6	535842.49	4151082.49
	7	536411.51	4150884.20
	8	536968.33	4150656.82
	9	537168.89	4151115.17
	1	536587.65	4151352.44
3.20-Д22	1	536763.76	4151820.79
	2	536145.20	4152036.35
	3	535516.33	4152219.36
	4	534878.73	4152369.09
	5	534234.22	4152485.11
	6	534233.77	4152485.19
	7	534185.50	4152166.43
	8	535606.27	4151895.19
	9	535566.05	4151683.95
	10	535993.86	4151559.44
	11	536587.65	4151352.44
	12	537168.89	4151115.17
	13	537369.39	4151573.47
	1	536763.76	4151820.79
3.20-Д23	1	536939.82	4152289.08
	2	536296.50	4152513.27
	3	535642.43	4152703.61
	4	534979.31	4152859.32
	5	534308.62	4152979.95

Сектор	Характерные точки границ	Координаты МСК-03, зона 4	
		Х	У
	6	534234.23	4152485.12
	7	534878.74	4152369.09
	8	535516.33	4152219.36
	9	536145.21	4152036.34
	10	536763.75	4151820.79
	11	537369.39	4151573.47
	12	537569.90	4152031.87
	1	536939.82	4152289.08
3.20-Д24	1	537115.80	4152757.49
	2	536447.74	4152990.31
	3	535768.51	4153187.97
	4	535079.86	4153349.59
	5	534383.46	4153474.86
	6	534309.05	4152979.90
	7	534979.31	4152859.32
	8	535642.43	4152703.61
	9	536296.50	4152513.27
	10	536939.82	4152289.08
	11	537569.90	4152031.87
	12	537770.35	4152490.22
3.20-Д25	1	537115.80	4152757.49
	1	537291.79	4153225.84
	2	536598.94	4153467.29
	3	535894.52	4153672.28
	4	535180.32	4153839.99
	5	534458.26	4153969.77
	6	534383.79	4153474.81
	7	535079.86	4153349.59
	8	535768.51	4153187.97
	9	536447.74	4152990.31
	10	537115.80	4152757.49
	11	537770.35	4152490.22
3.20-Д26	1	537291.79	4153225.84
	1	537467.69	4153694.31
	2	536750.09	4153944.28
	3	536020.49	4154156.61
	4	535280.77	4154330.32
	5	534533.00	4154464.71
	6	534458.47	4153969.74

Сектор	Характерные точки границ	Координаты МСК-03, зона 4	
		Х	У
	7	535180.32	4153839.99
	8	535894.52	4153672.28
	9	536598.94	4153467.29
	10	537291.79	4153225.84
	11	537970.81	4152948.66
	12	538171.25	4153407.14
	1	537467.69	4153694.31
3.20-Д27	1	537643.58	4154162.71
	2	536901.19	4154421.41
	3	536146.41	4154640.96
	4	535381.17	4154820.66
	5	534607.70	4154959.68
	6	534533.11	4154464.69
	7	535280.77	4154330.32
	8	536020.49	4154156.61
	9	536750.09	4153944.28
	10	537467.69	4153694.31
	11	538171.25	4153407.14
	12	538371.63	4153865.54
3.20-Е13	1	537643.58	4154162.71
	1	532306.52	4148124.88
	2	531748.50	4148102.86
	3	531470.95	4148072.32
	4	531514.57	4147679.82
	5	531917.62	4147752.58
	6	532469.78	4147793.46
	7	532763.33	4147806.37
	8	532772.58	4148044.53
	9	532775.15	4148110.77
	1	532306.52	4148124.88
	3.20-Е14	1	532303.48
2		531710.55	4148601.87
3		531415.70	4148569.42
4		531470.98	4148072.32
5		531748.50	4148102.86
6		532306.52	4148124.88
7		532775.15	4148110.77
8		532792.15	4148549.68
9		532794.51	4148610.53
	1	532303.48	4148625.27

Сектор	Характерные точки границ	Координаты МСК-03, зона 4	
		X	Y
3.20-E15	1	532300.35	4149125.74
	2	531672.56	4149100.88
	3	531360.36	4149066.53
	4	531415.70	4148569.42
	5	531710.55	4148601.87
	6	532303.48	4148625.27
	7	532794.51	4148610.53
	8	532811.69	4149054.81
	9	532813.85	4149110.32
	1	532300.35	4149125.74
3.20-E16	1	532960.18	4149606.27
	2	532297.22	4149626.18
	3	531634.50	4149599.91
	4	531304.97	4149563.65
	5	531360.36	4149066.53
	6	531672.56	4149100.88
	7	532300.35	4149125.74
	8	532813.85	4149110.32
	9	532816.13	4149169.00
	10	533063.02	4149122.01
	11	533074.72	4149305.45
	12	533113.02	4149506.74
	13	533128.76	4149589.37
	1	532960.18	4149606.27
3.20-E17	1	532991.84	4150105.72
	2	532293.98	4150126.69
	3	531596.43	4150098.98
	4	531249.52	4150060.81
	5	531304.97	4149563.65
	6	531634.50	4149599.91
	7	532297.22	4149626.18
	8	532960.18	4149606.27
	9	533128.76	4149589.37
	10	533206.52	4149997.93
	11	533222.62	4150082.59
1	532991.84	4150105.72	
3.20-E18	1	532840.59	4150615.57
	2	532290.71	4150627.15
	3	531741.21	4150610.06
	4	531193.31	4150564.40

Сектор	Характерные точки границ	Координаты МСК-03, зона 4		
		X	Y	
	5	531249.52	4150060.81	
	6	531596.43	4150098.98	
	7	532293.98	4150126.69	
	8	532991.84	4150105.72	
	9	533222.62	4150082.59	
	10	533300.02	4150489.11	
	11	533317.40	4150580.41	
	1	532840.59	4150615.57	
	3.20-E19	1	532863.45	4151115.59
		2	532287.41	4151127.63
		3	531711.70	4151109.71
4		531137.75	4151061.89	
5		531193.31	4150564.40	
6		531741.21	4150610.06	
7		532290.71	4150627.15	
8		532840.59	4150615.57	
9		533317.40	4150580.41	
10		533393.49	4150980.29	
11		533411.52	4151075.08	
1	532863.45	4151115.59		
3.20-E20	1	532886.27	4151615.63	
	2	532284.03	4151628.23	
	3	531682.19	4151609.40	
	4	531082.10	4151559.41	
	5	531137.75	4151061.89	
	6	531711.70	4151109.71	
	7	532287.41	4151127.63	
	8	532863.45	4151115.59	
	9	533411.52	4151075.08	
	10	533486.98	4151471.48	
	11	533505.52	4151568.87	
1	532886.27	4151615.63		
3.20-E21	1	533535.90	4152069.36	
	2	532909.02	4152115.62	
	3	532280.62	4152128.73	
	4	531652.59	4152109.11	
	5	531026.42	4152056.94	
	6	531082.10	4151559.41	
	7	531682.19	4151609.40	
	8	532284.03	4151628.23	

Сектор	Характерные точки границ	Координаты МСК-03, зона 4	
		X	Y
	9	532886.27	4151615.63
	10	533505.52	4151568.87
	11	533580.46	4151962.67
	12	533599.22	4152061.32
	1	533535.90	4152069.36
3.20- E22	1	533584.74	4152567.51
	2	532931.76	4152615.69
	3	532277.15	4152629.38
	4	531622.94	4152608.92
	5	530970.68	4152554.57
	6	531026.42	4152056.94
	7	531652.59	4152109.11
	8	532280.62	4152128.73
	9	532909.02	4152115.62
	10	533535.90	4152069.36
	11	533599.22	4152061.32
	12	533639.10	4152270.78
	13	534185.50	4152166.43
	14	534233.77	4152485.19
	1	533584.74	4152567.51
3.20- E23	1	533633.56	4153065.60
	2	532954.41	4153115.70
	3	532273.61	4153129.93
	4	531593.25	4153108.66
	5	530914.89	4153052.14
	6	530970.68	4152554.57
	7	531622.95	4152608.93
	8	532277.14	4152629.37
	9	532931.75	4152615.69
	10	533584.74	4152567.51
	11	534233.77	4152485.17
	12	534308.62	4152979.95
	1	533633.56	4153065.60
3.20- E24	1	533682.29	4153563.81
	2	532977.04	4153615.84
	3	532270.05	4153630.51
	4	531563.50	4153608.42
	5	530859.07	4153549.74
	6	530914.91	4153052.15
	7	531593.25	4153108.66

Сектор	Характерные точки границ	Координаты МСК-03, зона 4	
		X	Y
	8	532273.61	4153129.93
	9	532954.41	4153115.70
	10	533633.56	4153065.60
	11	534308.65	4152979.96
	12	534383.46	4153474.86
	1	533682.29	4153563.81
3.20- E25	1	533730.98	4154062.03
	2	532999.59	4154115.89
	3	532266.41	4154131.22
	4	531533.73	4154108.21
	5	530803.18	4154047.34
	6	530859.07	4153549.74
	7	531563.50	4153608.42
	8	532270.05	4153630.51
	9	532977.04	4153615.84
	10	533682.29	4153563.81
	11	534383.46	4153474.86
	12	534458.26	4153969.77
	1	533730.98	4154062.03
3.20- E26	1	533779.64	4154560.29
	2	533022.11	4154616.08
	3	532262.74	4154631.85
	4	531503.86	4154608.12
	5	530747.24	4154544.96
	6	530803.18	4154047.34
	7	531533.73	4154108.21
	8	532266.41	4154131.22
	9	532999.59	4154115.89
	10	533730.98	4154062.03
	11	534458.26	4153969.77
	12	534533.00	4154464.71
	1	533779.64	4154560.29
3.20- E27	1	533828.23	4155058.45
	2	533044.57	4155116.16
	3	532258.99	4155132.59
	4	531473.95	4155107.93
	5	530691.24	4155042.60
	6	530747.24	4154544.96
	7	531503.86	4154608.12
	8	532262.74	4154631.85

Сектор	Характерные точки границ	Координаты МСК-03, зона 4	
		X	Y
	9	533022.11	4154616.08
	10	533779.64	4154560.29
	11	534533.00	4154464.71
	12	534607.70	4154959.68
	1	533828.23	4155058.45
3.20-Ж12	1	530243.60	4147324.14
	2	529746.50	4147159.95
	3	529625.90	4147110.55
	4	529672.76	4146990.46
	5	530114.30	4147227.54
	6	530526.89	4147396.20
	1	530243.60	4147324.14
3.20-Ж13	1	531470.95	4148072.32
	2	531193.40	4148041.78
	3	530644.00	4147942.11
	4	530102.89	4147804.40
	5	529572.68	4147629.28
	6	529443.98	4147576.58
	7	529625.90	4147110.55
	8	529746.50	4147159.95
	9	530243.60	4147324.14
	10	530526.89	4147396.20
	11	530695.97	4147465.29
	12	531299.28	4147640.95
	13	531514.57	4147679.82
1	531470.95	4148072.32	
3.20-Ж14	1	531415.69	4148569.43
	2	531120.76	4148536.97
	3	530537.04	4148431.00
	4	529962.13	4148284.75
	5	529398.76	4148098.62
	6	529262.00	4148042.61
	7	529443.97	4147576.57
	8	529572.67	4147629.28
	9	530102.89	4147804.40
	10	530643.99	4147942.11
	11	531193.41	4148041.78
	12	531470.98	4148072.32
	1	531415.69	4148569.43
3.20-	1	531360.36	4149066.52

Сектор	Характерные точки границ	Координаты МСК-03, зона 4	
		X	Y
Ж15	2	531048.10	4149032.16
	3	530430.03	4148919.97
	4	529821.32	4148765.05
	5	529224.81	4148568.03
	6	529079.98	4148508.70
	7	529262.00	4148042.61
	8	529398.76	4148098.62
	9	529962.13	4148284.75
	10	530537.04	4148431.00
	11	531120.76	4148536.97
	12	531415.69	4148569.43
	1	531360.36	4149066.52
3.20-Ж16	1	531304.97	4149563.66
	2	530975.37	4149527.39
	3	530322.95	4149408.96
	4	529680.43	4149245.43
	5	529050.84	4149037.39
	6	528897.92	4148974.74
	7	529079.98	4148508.70
	8	529224.81	4148568.03
	9	529821.32	4148765.05
	10	530430.03	4148919.97
	11	531048.10	4149032.16
	12	531360.36	4149066.52
1	531304.97	4149563.66	
3.20-Ж17	1	531249.53	4150060.81
	2	530902.57	4150022.64
	3	530215.84	4149897.97
	4	529539.53	4149725.75
	5	528876.79	4149506.76
	6	528715.80	4149440.80
	7	528897.92	4148974.74
	8	529050.84	4149037.39
	9	529680.43	4149245.43
	10	530322.95	4149408.96
	11	530975.37	4149527.39
	12	531304.97	4149563.66
1	531249.53	4150060.81	
3.20-Ж18	1	531193.32	4150564.41
	2	531193.29	4150564.40



Сектор	Характерные точки границ	Координаты МСК-03, зона 4	
		X	Y
	3	530648.64	4150489.76
	4	530108.68	4150386.92
	5	529574.74	4150256.11
	6	529048.48	4150097.34
	7	528531.93	4149911.25
	8	528715.80	4149440.80
	9	528876.79	4149506.76
	10	529539.53	4149725.75
	11	530215.84	4149897.97
	12	530902.57	4150022.64
	1	531249.53	4150060.81
3.20-Ж19	1	531137.71	4151061.90
	2	530567.13	4150983.69
	3	530001.47	4150875.94
	4	529442.09	4150738.91
	5	528890.81	4150572.49
	6	528349.62	4150377.61
	7	528531.93	4149911.25
	8	529048.48	4150097.34
	9	529574.74	4150256.11
	10	530108.68	4150386.92
	11	530648.64	4150489.76
	12	531193.29	4150564.40
	1	531137.71	4151061.90
3.20-Ж20	1	531082.11	4151559.40
	2	530485.57	4151477.65
	3	529894.21	4151365.01
	4	529309.41	4151221.66
	5	528733.08	4151047.76
	6	528167.23	4150843.90
	7	528349.59	4150377.60
	8	528890.81	4150572.49
	9	529442.09	4150738.91
	10	530001.47	4150875.94
	11	530567.13	4150983.69
	12	531137.74	4151061.90
	1	531082.11	4151559.40
3.20-Ж21	1	531026.42	4152056.94
	2	530403.95	4151971.63
	3	529786.89	4151854.09

Сектор	Характерные точки границ	Координаты МСК-03, зона 4	
		X	Y
	4	529176.68	4151704.50
	5	528575.31	4151522.94
	6	527984.83	4151310.22
	7	528167.23	4150843.92
	8	528733.08	4151047.76
	9	529309.41	4151221.66
	10	529894.21	4151365.01
	11	530485.57	4151477.65
	12	531082.11	4151559.40
	1	531026.42	4152056.94
3.20-Ж22	1	530970.68	4152554.57
	2	530322.28	4152465.63
	3	529679.52	4152343.18
	4	529043.90	4152187.36
	5	528417.48	4151998.24
	6	527802.34	4151776.62
	7	527984.83	4151310.22
	8	528575.31	4151522.94
	9	529176.68	4151704.50
	10	529786.89	4151854.09
	11	530403.95	4151971.63
	12	531026.42	4152056.94
	1	530970.68	4152554.57
3.20-Ж23	1	530914.89	4153052.14
	2	530240.57	4152959.53
	3	529572.11	4152832.20
	4	528911.08	4152670.13
	5	528259.61	4152473.46
	6	527619.84	4152242.93
	7	527802.34	4151776.62
	8	528417.48	4151998.24
	9	529043.90	4152187.36
	10	529679.52	4152343.18
	11	530322.28	4152465.63
	12	530970.68	4152554.57
	1	530914.89	4153052.14
3.20-Ж24	1	530859.05	4153549.74
	2	530158.80	4153453.55
	3	529464.64	4153321.32
	4	528778.20	4153153.03

Сектор	Характерные точки границ	Координаты МСК-03, зона 4	
		X	Y
	5	528101.72	4152948.67
	6	527437.27	4152709.27
	7	527619.84	4152242.93
	8	528259.61	4152473.46
	9	528911.08	4152670.13
	10	529572.11	4152832.20
	11	530240.57	4152959.53
	12	530914.91	4153052.15
	1	530859.05	4153549.74
3.20-Ж25	1	530803.18	4154047.34
	2	530076.98	4153947.59
	3	529357.12	4153810.46
	4	528645.28	4153635.83
	5	527943.74	4153424.02
	6	527254.64	4153175.62
	7	527437.27	4152709.27
	8	528101.72	4152948.67
	9	528778.20	4153153.03
	10	529464.64	4153321.32
	11	530158.80	4153453.55
	12	530859.07	4153549.74
	1	530803.18	4154047.34
3.20-Ж26	1	530747.24	4154544.96
	2	529995.13	4154441.65
	3	529249.55	4154299.62
	4	528512.30	4154118.76
	5	527785.73	4153899.25
	6	527071.96	4153642.08
	7	527254.67	4153175.63
	8	527943.74	4153424.02
	9	528645.28	4153635.83
	10	529357.12	4153810.46
	11	530076.98	4153947.59
	12	530803.18	4154047.34
	1	530747.24	4154544.96
3.20-Ж27	1	530691.24	4155042.60
	2	529913.20	4154935.73
	3	529141.94	4154788.68
	4	528379.24	4154601.69
	5	527627.65	4154374.62

Сектор	Характерные точки границ	Координаты МСК-03, зона 4	
		X	Y
	6	526889.25	4154108.44
	7	527071.96	4153642.08
	8	527785.73	4153899.25
	9	528512.30	4154118.76
	10	529249.55	4154299.62
	11	529995.13	4154441.65
	12	530747.24	4154544.96
	1	530691.24	4155042.60
3.20-312	1	529625.90	4147110.55
	2	529262.15	4146961.55
	3	528792.84	4146729.69
	4	528340.90	4146465.78
	5	527908.97	4146171.35
	6	528192.31	4145785.55
	7	528561.47	4146170.94
	8	529041.19	4146576.78
	9	529560.67	4146930.27
	10	529672.76	4146990.46
	1	529625.90	4147110.55
3.20-313	1	529443.97	4147576.59
	2	529056.04	4147417.72
	3	528555.44	4147170.32
	4	528073.42	4146888.82
	5	527612.70	4146574.70
	6	527908.97	4146171.34
	7	528340.90	4146465.78
	8	528792.83	4146729.69
	9	529262.15	4146961.55
	10	529625.90	4147110.55
	1	529443.97	4147576.59
3.20-314	1	529262.00	4148042.61
	2	528849.89	4147873.83
	3	528318.03	4147610.97
	4	527805.90	4147311.89
	5	527316.33	4146978.08
	6	527612.67	4146574.68
	7	528073.42	4146888.82
	8	528555.44	4147170.32
	9	529056.04	4147417.72
	10	529443.97	4147576.57

Сектор	Характерные точки границ	Координаты МСК-03, зона 4	
		X	Y
	1	529262.00	4148042.61
3.20-315	1	529079.98	4148508.70
	2	528643.66	4148329.95
	3	528080.55	4148051.65
	4	527538.31	4147734.96
	5	527019.95	4147381.42
	6	527316.33	4146978.08
	7	527805.90	4147311.89
	8	528318.03	4147610.97
	9	528849.89	4147873.83
	10	529262.00	4148042.61
3.20-316	1	529079.98	4148508.70
	1	528897.92	4148974.74
	2	528437.42	4148786.09
	3	527843.03	4148492.31
	4	527270.71	4148157.96
	5	526723.51	4147784.83
	6	527019.95	4147381.42
	7	527538.31	4147734.96
	8	528080.55	4148051.65
	9	528643.66	4148329.95
3.20-317	10	529079.98	4148508.70
	1	528897.92	4148974.74
	1	528715.80	4149440.80
	2	528231.13	4149242.24
	3	527605.46	4148932.99
	4	527003.07	4148581.05
	5	526427.08	4148188.17
	6	526723.51	4147784.83
	7	527270.71	4148157.96
	8	527843.03	4148492.31
3.20-318	9	528437.42	4148786.09
	10	528897.92	4148974.74
	1	528715.80	4149440.80
	1	528531.48	4149911.09
	2	528024.77	4149698.38
	3	527529.97	4149459.25
	4	527048.44	4149194.44

Сектор	Характерные точки границ	Координаты МСК-03, зона 4	
		X	Y
	7	526427.08	4148188.17
	8	527003.07	4148581.05
	9	527605.46	4148932.99
	10	528231.13	4149242.24
	11	528715.80	4149440.80
	1	528531.48	4149911.09
3.20-319	1	528349.21	4150377.46
	2	527818.39	4150154.55
	3	527300.04	4149904.03
	4	526795.62	4149626.62
	5	526306.37	4149323.28
	6	525834.01	4148994.95
	7	526130.54	4148591.59
	8	526581.42	4148904.90
	9	527048.44	4149194.44
	10	527529.97	4149459.25
	11	528024.77	4149698.38
	12	528531.93	4149911.25
3.20-320	1	528349.21	4150377.46
	1	528166.87	4150843.78
	2	527611.96	4150610.73
	3	527070.05	4150348.81
	4	526542.72	4150058.79
	5	526031.29	4149741.59
	6	525537.42	4149398.35
	7	525834.01	4148994.95
	8	526306.37	4149323.28
	9	526795.62	4149626.62
	10	527300.04	4149904.03
	11	527818.39	4150154.55
3.20-321	12	528349.59	4150377.60
	1	528166.87	4150843.78
	1	527984.50	4151310.10
	2	527405.45	4151066.99
	3	526840.03	4150793.60
	4	526289.82	4150490.88
	5	525756.16	4150159.97
	6	525240.79	4149801.72

Сектор	Характерные точки границ	Координаты МСК-03, зона 4	
		X	Y
	9	526542.72	4150058.79
	10	527070.05	4150348.81
	11	527611.96	4150610.73
	12	528167.23	4150843.92
	1	527984.50	4151310.10
3.20-322	1	527802.06	4151776.52
	2	527198.93	4151523.20
	3	526609.96	4151238.42
	4	526036.84	4150923.08
	5	525480.96	4150578.38
	6	524944.10	4150205.14
	7	525240.79	4149801.72
	8	525756.16	4150159.97
	9	526289.82	4150490.88
	10	526840.03	4150793.60
	11	527405.45	4151066.99
	12	527984.83	4151310.22
3.20-323	1	527802.06	4151776.52
	1	527619.61	4152242.86
	2	526992.36	4151979.41
	3	526379.84	4151683.24
	4	525783.85	4151355.29
	5	525205.76	4150996.70
	6	524647.36	4150608.58
	7	524944.10	4150205.14
	8	525480.96	4150578.38
	9	526036.84	4150923.08
	10	526609.96	4151238.42
	11	527198.93	4151523.20
12	527802.34	4151776.62	
1	527619.61	4152242.86	
3.20-324	1	527437.09	4152709.20
	2	526785.72	4152435.63
	3	526149.71	4152128.05
	4	525530.79	4151787.49
	5	524930.51	4151415.12
	6	524350.63	4151011.95
	7	524647.36	4150608.58
	8	525205.76	4150996.70
	9	525783.85	4151355.29

Сектор	Характерные точки границ	Координаты МСК-03, зона 4	
		X	Y
	10	526379.84	4151683.24
	11	526992.36	4151979.41
	12	527619.84	4152242.93
	1	527437.09	4152709.20
3.20-325	1	527254.52	4153175.58
	2	526579.07	4152891.85
	3	525919.51	4152572.89
	4	525277.68	4152219.72
	5	524655.20	4151833.55
	6	524053.82	4151415.37
	7	524350.63	4151011.95
	8	524930.51	4151415.12
	9	525530.79	4151787.49
	10	526149.71	4152128.05
	11	526785.72	4152435.63
	12	527437.27	4152709.27
	1	527254.52	4153175.58
3.20-326	1	527071.89	4153642.06
	2	526372.36	4153348.09
	3	525689.26	4153017.74
	4	525024.56	4152651.95
	5	524379.88	4152251.88
	6	523756.98	4151818.75
	7	524053.79	4151415.37
	8	524655.20	4151833.55
	9	525277.68	4152219.72
	10	525919.51	4152572.89
	11	526579.07	4152891.85
	12	527254.67	4153175.63
	1	527071.89	4153642.06
3.20-327	1	526889.25	4154108.44
	2	526165.61	4153804.33
	3	525458.97	4153462.60
	4	524771.38	4153084.09
	5	524104.51	4152670.32
	6	523460.08	4152222.20
	7	523756.98	4151818.75
	8	524379.88	4152251.88
	9	525024.56	4152651.95
	10	525689.26	4153017.74

Сектор	Характерные точки границ	Координаты МСК-03, зона 4	
		X	Y
	11	526372.36	4153348.09
	12	527071.96	4153642.08
	1	526889.25	4154108.44
3.20-И11	1	527821.31	4145464.94
	2	527460.05	4145136.20
	3	527122.38	4144783.21
	4	526888.63	4144501.63
	5	527201.08	4144251.06
	6	527411.13	4144686.18
	7	527741.93	4145220.41
	8	528104.79	4145688.74
	1	527821.31	4145464.94
3.20-И12	1	527908.45	4146170.99
	2	527497.68	4145846.66
	3	527110.63	4145494.44
	4	526748.89	4145116.25
	5	526498.44	4144814.51
	6	526888.63	4144501.63
	7	527122.38	4144783.21
	8	527460.05	4145136.20
	9	527821.31	4145464.94
	10	528104.79	4145688.74
	11	528126.81	4145717.16
	12	528192.31	4145785.55
1	527908.45	4146170.99	
3.20-И13	1	527612.15	4146574.33
	2	527174.05	4146228.38
	3	526761.21	4145852.68
	4	526375.37	4145449.27
	5	526108.24	4145127.38
	6	526498.44	4144814.51
	7	526748.90	4145116.24
	8	527110.64	4145494.44
	9	527497.69	4145846.66
	10	527908.97	4146171.34
1	527612.15	4146574.33	
3.20-И14	1	527315.83	4146977.74
	2	526850.35	4146610.14
	3	526411.74	4146210.97
	4	526001.85	4145782.30

Сектор	Характерные точки границ	Координаты МСК-03, зона 4	
		X	Y
	5	525718.01	4145440.29
	6	526108.24	4145127.40
	7	526375.37	4145449.27
	8	526761.21	4145852.68
	9	527174.05	4146228.38
	10	527612.67	4146574.68
	1	527315.83	4146977.74
3.20-И15	1	527019.46	4147381.09
	2	526526.62	4146991.87
	3	526062.27	4146569.22
	4	525628.26	4146115.33
	5	525327.74	4145753.17
	6	525718.01	4145440.29
	7	526001.85	4145782.30
	8	526411.74	4146210.97
	9	526850.35	4146610.14
	10	527316.33	4146978.08
1	527019.46	4147381.09	
3.20-И16	1	526723.04	4147784.50
	2	526202.89	4147373.60
	3	525712.74	4146927.48
	4	525254.68	4146448.37
	5	524937.43	4146066.05
	6	525327.74	4145753.17
	7	525628.26	4146115.33
	8	526062.27	4146569.22
	9	526526.62	4146991.87
	10	527019.95	4147381.42
1	526723.04	4147784.50	
3.20-И17	1	526426.61	4148187.85
	2	525879.08	4147755.40
	3	525363.19	4147285.73
	4	524881.04	4146781.40
	5	524547.11	4146378.92
	6	524937.43	4146066.05
	7	525254.68	4146448.37
	8	525712.74	4146927.48
	9	526202.89	4147373.60
	10	526723.51	4147784.83
1	526426.61	4148187.85	

Сектор	Характерные точки границ	Координаты МСК-03, зона 4	
		X	Y
3.20-И18	1	526130.12	4148591.30
	2	525696.01	4148254.48
	3	525280.06	4147895.33
	4	524883.47	4147514.94
	5	524507.41	4147114.44
	6	524153.06	4146694.78
	7	524547.11	4146378.94
	8	524881.04	4146781.40
	9	525363.19	4147285.73
	10	525879.08	4147755.40
	11	526427.08	4148188.17
3.20-И19	1	525833.59	4148994.66
	2	525378.84	4148641.81
	3	524943.11	4148265.56
	4	524527.67	4147867.12
	5	524133.72	4147447.48
	6	523762.53	4147007.82
	7	524153.08	4146694.78
	8	524507.41	4147114.44
	9	524883.47	4147514.94
	10	525280.06	4147895.33
	11	525696.01	4148254.48
	12	526130.54	4148591.59
3.20-И20	1	525833.59	4148994.66
	2	525537.05	4149398.10
	3	525061.63	4149029.22
	4	524606.12	4148635.87
	5	524171.84	4148219.25
	6	523760.02	4147780.54
	7	523371.93	4147320.83
	8	523762.51	4147007.81
	9	524133.72	4147447.48
	10	524527.67	4147867.12
	11	524943.11	4148265.56
	12	525378.84	4148641.81
3.20-И21	1	525834.01	4148994.95
	2	525537.05	4149398.10
	3	525061.63	4149029.22
	4	524606.12	4148635.87
	5	524171.84	4148219.25
	6	523760.02	4147780.54
	7	523371.93	4147320.83
	8	523762.51	4147007.81
	9	524133.72	4147447.48
	10	524527.67	4147867.12
	11	524943.11	4148265.56
	12	525378.84	4148641.81
3.20-И22	1	525240.45	4149801.48
	2	524744.39	4149416.54

Сектор	Характерные точки границ	Координаты МСК-03, зона 4	
		X	Y
3.20-И22	3	524269.13	4149006.11
	4	523815.98	4148571.36
	5	523386.28	4148113.59
	6	522981.34	4147633.86
	7	523371.93	4147320.83
	8	523760.02	4147780.54
	9	524171.84	4148219.25
	10	524606.12	4148635.87
	11	525061.63	4149029.22
	12	525537.42	4149398.35
	1	525240.45	4149801.48
	3.20-И23	1	524943.80
2		524427.14	4149803.98
3		523932.08	4149376.36
4		523460.09	4148923.49
5		523012.51	4148446.64
6		522590.69	4147946.89
7		522981.34	4147633.86
8		523386.28	4148113.59
9		523815.98	4148571.36
10		524269.13	4149006.11
11		524744.39	4149416.54
12		525240.79	4149801.72
3.20-И24	1	524943.80	4150204.95
	2	524647.14	4150608.42
	3	524109.83	4150191.32
	4	523595.01	4149746.69
	5	523104.17	4149275.62
	6	522638.73	4148779.70
	7	522200.04	4148259.92
	8	522590.69	4147946.89
	9	523012.51	4148446.64
	10	523460.09	4148923.49
	11	523932.08	4149376.36
	12	524427.14	4149803.98
3.20-И24	1	524944.10	4150205.14
	2	524647.14	4150608.42
	3	524350.43	4151011.81
3.20-И24	1	523792.48	4150578.67
	2	523257.90	4150116.93



Сектор	Характерные точки границ	Координаты МСК-03, зона 4	
		X	Y
	4	522748.22	4149627.76
	5	522264.91	4149112.76
	6	521809.37	4148572.94
	7	522200.04	4148259.92
	8	522638.73	4148779.70
	9	523104.17	4149275.62
	10	523595.01	4149746.69
	11	524109.83	4150191.32
	12	524647.36	4150608.58
	1	524350.43	4151011.81
3.20-И25	1	524053.70	4151415.29
	2	523475.12	4150966.11
	3	522920.75	4150487.18
	4	522392.24	4149979.90
	5	521891.08	4149445.82
	6	521418.65	4148885.98
	7	521809.37	4148572.94
	8	522264.91	4149112.76
	9	522748.22	4149627.76
	10	523257.90	4150116.93
	11	523792.48	4150578.67
	12	524350.63	4151011.95
3.20-И26	1	523756.91	4151818.69
	2	523157.70	4151353.48
	3	522583.60	4150857.44
	4	522036.23	4150332.12
	5	521517.20	4149778.89
	6	521027.90	4149199.00
	7	521418.65	4148885.97
	8	521891.08	4149445.82
	9	522392.24	4149979.90
	10	522920.75	4150487.18
	11	523475.12	4150966.11
	12	524053.79	4151415.37
3.20-И27	1	523460.08	4152222.20
	2	522840.24	4151740.94
	3	522246.38	4151227.78
	4	521680.19	4150684.26

Сектор	Характерные точки границ	Координаты МСК-03, зона 4	
		X	Y
	5	521143.32	4150111.96
	6	520637.13	4149512.02
	7	521027.90	4149199.00
	8	521517.20	4149778.89
	9	522036.23	4150332.12
	10	522583.60	4150857.44
	11	523157.70	4151353.48
	12	523756.98	4151818.75
	1	523460.08	4152222.20
3.20-К10	1	526941.29	4143732.87
	2	526702.78	4143347.01
	3	526491.84	4142945.40
	4	526400.62	4142737.83
	5	526713.13	4142600.37
	6	526785.46	4142984.24
	7	526929.99	4143541.61
	8	527056.13	4143892.64
3.20-К11	1	526941.29	4143732.87
	1	526888.63	4144501.63
	2	526810.39	4144407.40
	3	526525.24	4144010.69
	4	526268.34	4143595.17
	5	526041.23	4143162.64
	6	525943.01	4142939.10
	7	526400.62	4142737.83
	8	526491.84	4142945.40
	9	526702.78	4143347.01
	10	526941.29	4143732.87
	11	527056.13	4143892.64
	12	527137.97	4144120.28
13	527201.08	4144251.06	
3.20-К12	1	526888.63	4144501.63
	1	526498.44	4144814.51
	2	526414.65	4144713.53
	3	526109.13	4144288.51
	4	525833.95	4143843.29
	5	525590.62	4143379.90
	6	525485.37	4143140.38
	7	525943.00	4142939.11
8	526041.24	4143162.64	

Сектор	Характерные точки границ	Координаты МСК-03, зона 4	
		X	Y
	9	526268.35	4143595.17
	10	526525.23	4144010.70
	11	526810.39	4144407.40
	12	526888.62	4144501.63
	1	526498.44	4144814.51
3.20-К13	1	526108.24	4145127.38
	2	526018.87	4145019.71
	3	525693.03	4144566.35
	4	525399.52	4144091.46
	5	525139.99	4143597.14
	6	525027.76	4143341.67
	7	525485.39	4143140.40
	8	525590.62	4143379.90
	9	525833.95	4143843.29
	10	526109.13	4144288.51
	11	526414.65	4144713.53
	12	526498.44	4144814.51
3.20-К14	1	526108.24	4145127.38
	1	525718.01	4145440.29
	2	525623.08	4145325.90
	3	525276.91	4144844.21
	4	524965.08	4144339.62
	5	524689.38	4143814.37
	6	524570.13	4143542.93
	7	525027.76	4143341.66
	8	525139.99	4143597.14
	9	525399.52	4144091.46
	10	525693.03	4144566.35
	11	526018.87	4145019.71
12	526108.24	4145127.40	
1	525718.01	4145440.29	
3.20-К15	1	525327.74	4145753.17
	2	525227.26	4145632.09
	3	524860.74	4145122.01
	4	524530.62	4144587.75
	5	524238.72	4144031.64
	6	524112.47	4143744.20
	7	524570.13	4143542.93
	8	524689.38	4143814.37
	9	524965.08	4144339.62

Сектор	Характерные точки границ	Координаты МСК-03, зона 4	
		X	Y
	10	525276.91	4144844.21
	11	525623.08	4145325.90
	12	525718.01	4145440.29
	1	525327.74	4145753.17
3.20-К16	1	524937.43	4146066.05
	2	524831.42	4145938.27
	3	524444.58	4145399.86
	4	524096.14	4144835.93
	5	523788.05	4144248.88
	6	523654.80	4143945.47
	7	524112.47	4143744.20
	8	524238.72	4144031.64
	9	524530.62	4144587.75
	10	524860.74	4145122.01
	11	525227.26	4145632.09
	12	525327.74	4145753.17
3.20-К17	1	524937.43	4146066.05
	1	524547.11	4146378.92
	2	524435.55	4146244.47
	3	524028.38	4145677.71
	4	523661.65	4145084.06
	5	523337.37	4144466.17
	6	523197.11	4144146.74
	7	523654.80	4143945.47
	8	523788.05	4144248.88
	9	524096.14	4144835.93
	10	524444.58	4145399.86
	11	524831.42	4145938.27
12	524937.43	4146066.05	
1	524547.11	4146378.92	
3.20-К18	1	524153.06	4146694.78
	2	524152.82	4146694.49
	3	523820.67	4146256.84
	4	523511.87	4145802.31
	5	523227.12	4145332.23
	6	522967.53	4144847.87
	7	522733.50	4144350.61
	8	523197.11	4144146.74
	9	523337.37	4144466.17
	10	523661.65	4145084.06

Сектор	Характерные точки границ	Координаты МСК-03, зона 4	
		X	Y
	11	524028.38	4145677.71
	12	524435.55	4146244.47
	1	524547.11	4146378.94
3.20-К19	1	523371.72	4147320.57
	2	523008.02	4146841.26
	3	522669.85	4146343.39
	4	522358.06	4145828.53
	5	522073.79	4145298.05
	6	521817.51	4144753.39
	7	522275.51	4144552.01
	8	522520.67	4145072.92
	9	522792.60	4145580.36
	10	523090.87	4146072.87
	11	523414.35	4146549.05
	12	523762.51	4147007.81
3.20-К20	1	523371.72	4147320.57
	2	523008.02	4146841.26
	3	522669.85	4146343.39
	4	522358.06	4145828.53
	5	522073.79	4145298.05
	6	521817.51	4144753.39
	7	522275.51	4144552.01
	8	522520.67	4145072.92
	9	522792.60	4145580.36
	10	523090.87	4146072.87
	11	523414.35	4146549.05
	12	523762.51	4147007.81
3.20-К21	1	522981.15	4147633.64
	2	522601.64	4147133.41
	3	522248.84	4146613.96
	4	521923.49	4146076.72
	5	521626.91	4145523.10
	6	521359.50	4144954.78
	7	521817.51	4144753.39
	8	522073.79	4145298.05
	9	522358.06	4145828.53
	10	522669.85	4146343.39
	11	523008.02	4146841.26

Сектор	Характерные точки границ	Координаты МСК-03, зона 4	
		X	Y
	12	523371.93	4147320.83
	1	522981.15	4147633.64
3.20-К22	1	522590.52	4147946.70
	2	522195.27	4147425.63
	3	521827.78	4146884.52
	4	521488.93	4146324.84
	5	521180.00	4145748.23
	6	520901.47	4145156.19
	7	521359.52	4144954.79
	8	521626.91	4145523.10
	9	521923.49	4146076.72
	10	522248.84	4146613.96
	11	522601.64	4147133.41
	12	522981.34	4147633.86
3.20-К23	1	522590.52	4147946.70
	1	522199.90	4148259.75
	2	521788.87	4147717.84
	3	521406.71	4147155.03
	4	521054.33	4146573.04
	5	520733.09	4145973.30
	6	520443.47	4145357.58
	7	520901.47	4145156.19
	8	521180.00	4145748.23
	9	521488.93	4146324.84
	10	521827.78	4146884.52
	11	522195.27	4147425.63
12	522590.69	4147946.89	
3.20-К24	1	522199.90	4148259.75
	1	521809.25	4148572.81
	2	521382.42	4148010.07
	3	520985.60	4147425.61
	4	520619.73	4146821.15
	5	520286.16	4146198.41
	6	519985.39	4145558.97
	7	520443.47	4145357.56
	8	520733.09	4145973.30
	9	521054.33	4146573.04
	10	521406.71	4147155.03
	11	521788.87	4147717.84
12	522200.04	4148259.92	

Сектор	Характерные точки границ	Координаты МСК-03, зона 4	
		Х	У
	1	521809.25	4148572.81
3.20-К25	1	521418.55	4148885.88
	2	520975.97	4148302.30
	3	520564.49	4147696.18
	4	520185.10	4147069.35
	5	519839.21	4146423.48
	6	519527.34	4145760.35
	7	519985.39	4145558.97
	8	520286.16	4146198.41
	9	520619.73	4146821.15
	10	520985.60	4147425.61
	11	521382.42	4148010.07
	12	521809.37	4148572.94
	1	521418.55	4148885.88
3.20-К26	1	521027.86	4149198.94
	2	520569.52	4148594.44
	3	520143.38	4147966.70
	4	519750.46	4147317.54
	5	519392.25	4146648.62
	6	519069.27	4145961.75
	7	519527.34	4145760.35
	8	519839.21	4146423.48
	9	520185.10	4147069.35
	10	520564.49	4147696.18
	11	520975.97	4148302.30
	12	521418.65	4148885.97
	1	521027.86	4149198.94
3.20-К27	1	520637.13	4149512.02
	2	520163.01	4148886.66
	3	519722.23	4148237.28
	4	519315.78	4147565.65
	5	518945.28	4146873.67
	6	518611.16	4146163.14
	7	519069.27	4145961.75
	8	519392.25	4146648.62
	9	519750.46	4147317.54
	10	520143.38	4147966.70
	11	520569.52	4148594.44
	12	521027.90	4149199.00
	1	520637.13	4149512.02

Сектор	Характерные точки границ	Координаты МСК-03, зона 4	
		Х	У
3.20-Л10	1	526400.62	4142737.83
	2	526309.27	4142529.98
	3	526156.22	4142102.90
	4	526033.26	4141666.22
	5	525941.06	4141221.90
	6	525925.81	4141109.59
	7	526418.26	4141033.82
	8	526424.17	4141065.24
	9	526433.94	4141137.25
	10	526474.14	4141330.96
	11	526713.13	4142600.37
	1	526400.62	4142737.83
3.20-Л11	1	525943.00	4142939.11
	2	525844.65	4142715.29
	3	525679.83	4142255.34
	4	525547.45	4141785.06
	5	525448.16	4141306.57
	6	525431.75	4141185.62
	7	525925.82	4141109.60
	8	525941.05	4141221.90
	9	526033.27	4141666.22
	10	526156.22	4142102.90
	11	526309.28	4142529.99
	12	526400.61	4142737.83
	1	525943.00	4142939.11
3.20-Л12	1	525485.37	4143140.38
	2	525380.01	4142900.58
	3	525203.46	4142407.77
	4	525061.64	4141903.91
	5	524955.26	4141391.24
	6	524937.69	4141261.64
	7	525431.75	4141185.62
	8	525448.16	4141306.57
	9	525547.45	4141785.06
	10	525679.83	4142255.34
	11	525844.65	4142715.29
	12	525943.00	4142939.11
	1	525485.37	4143140.38
3.20-Л13	1	525027.76	4143341.67
	2	524915.39	4143085.86

Сектор	Характерные точки границ	Координаты МСК-03, зона 4	
		X	Y
	3	524727.06	4142560.24
	4	524575.81	4142022.75
	5	524462.36	4141475.92
	6	524443.61	4141337.68
	7	524937.68	4141261.66
	8	524955.26	4141391.24
	9	525061.64	4141903.91
	10	525203.46	4142407.77
	11	525380.01	4142900.58
	12	525485.39	4143140.40
	1	525027.76	4143341.67
3.20-Л14	1	524570.13	4143542.93
	2	524450.72	4143271.18
	3	524250.68	4142712.67
	4	524089.96	4142141.63
	5	523969.45	4141560.61
	6	523949.54	4141413.71
	7	524443.61	4141337.68
	8	524462.36	4141475.92
	9	524575.81	4142022.75
	10	524727.06	4142560.24
	11	524915.39	4143085.86
	12	525027.76	4143341.66
	1	524570.13	4143542.93
3.20-Л15	1	524112.47	4143744.20
	2	523986.08	4143456.47
	3	523774.26	4142865.11
	4	523604.12	4142260.47
	5	523476.54	4141645.27
	6	523455.46	4141489.75
	7	523949.54	4141413.73
	8	523969.45	4141560.61
	9	524089.96	4142141.63
	10	524250.68	4142712.67
	11	524450.72	4143271.18
	12	524570.13	4143542.93
	1	524112.47	4143744.20
3.20-Л16	1	523654.80	4143945.47
	2	523521.40	4143641.76
	3	523297.83	4143017.57

Сектор	Характерные точки границ	Координаты МСК-03, зона 4	
		X	Y
	4	523118.29	4142379.32
	5	522983.63	4141729.94
	6	522961.38	4141565.78
	7	523455.46	4141489.75
	8	523476.54	4141645.27
	9	523604.12	4142260.47
	10	523774.26	4142865.11
	11	523986.08	4143456.47
	12	524112.47	4143744.20
	1	523654.80	4143945.47
3.20-Л17	1	523197.11	4144146.74
	2	523056.70	4143827.07
	3	522821.43	4143170.00
	4	522632.44	4142498.16
	5	522490.71	4141814.62
	6	522467.30	4141641.80
	7	522961.38	4141565.78
	8	522983.63	4141729.94
	9	523118.29	4142379.32
	10	523297.83	4143017.57
	11	523521.40	4143641.76
	12	523654.80	4143945.47
	1	523197.11	4144146.74
3.20-Л18	1	522733.50	4144350.61
	2	522733.43	4144350.47
	3	522525.85	4143841.66
	4	522344.99	4143322.43
	5	522191.73	4142794.72
	6	522065.94	4142259.38
	7	521968.56	4141718.57
	8	522467.29	4141641.82
	9	522490.71	4141814.62
	10	522632.44	4142498.16
	11	522821.43	4143170.00
	12	523056.70	4143827.07
	1	523197.11	4144146.74
3.20-Л19	1	522275.47	4144551.90
	2	522058.01	4144018.82
	3	521868.56	4143474.88
	4	521708.02	4142922.04

Сектор	Характерные точки границ	Координаты МСК-03, зона 4	
		Х	У
	5	521576.24	4142361.21
	6	521474.26	4141794.64
	7	521968.56	4141718.57
	8	522065.94	4142259.38
	9	522191.73	4142794.72
	10	522344.99	4143322.43
	11	522525.85	4143841.66
	12	522733.50	4144350.61
	1	522275.47	4144551.90
3.20-Л20	1	521817.47	4144753.29
	2	521590.16	4144195.98
	3	521392.11	4143627.35
	4	521224.30	4143049.34
	5	521086.57	4142463.02
	6	520979.95	4141870.69
	7	521474.26	4141794.62
	8	521576.24	4142361.21
	9	521708.02	4142922.04
	10	521868.56	4143474.88
	11	522058.01	4144018.82
	12	522275.51	4144552.01
3.20-Л21	1	521817.47	4144753.29
	1	521359.46	4144954.67
	2	521122.30	4144373.19
	3	520915.67	4143779.78
	4	520740.57	4143176.65
	5	520596.86	4142564.84
	6	520485.64	4141946.76
	7	520979.95	4141870.69
	8	521086.57	4142463.02
	9	521224.30	4143049.34
	10	521392.11	4143627.35
	11	521590.16	4144195.98
12	521817.51	4144753.39	
3.20-Л22	1	521359.46	4144954.67
	1	520901.43	4145156.10
	2	520654.43	4144550.35
	3	520439.20	4143932.23
	4	520256.84	4143304.00
	5	520107.18	4142666.66

Сектор	Характерные точки границ	Координаты МСК-03, зона 4	
		Х	У
	6	519991.33	4142022.83
	7	520485.64	4141946.76
	8	520596.86	4142564.84
	9	520740.57	4143176.65
	10	520915.67	4143779.78
	11	521122.30	4144373.19
	12	521359.52	4144954.79
	1	520901.43	4145156.10
3.20-Л23	1	520443.42	4145357.49
	2	520186.55	4144727.51
	3	519962.75	4144084.66
	4	519773.10	4143431.31
	5	519617.46	4142768.48
	6	519497.01	4142098.90
	7	519991.33	4142022.83
	8	520107.18	4142666.66
	9	520256.84	4143304.00
	10	520439.20	4143932.23
	11	520654.43	4144550.35
	12	520901.47	4145156.19
3.20-Л24	1	520443.42	4145357.49
	1	519985.37	4145558.92
	2	519718.63	4144904.71
	3	519486.26	4144237.14
	4	519289.36	4143558.61
	5	519127.77	4142870.34
	6	519002.67	4142174.97
	7	519497.01	4142098.90
	8	519617.46	4142768.48
	9	519773.10	4143431.31
	10	519962.75	4144084.66
	11	520186.55	4144727.51
12	520443.47	4145357.56	
3.20-Л25	1	519985.37	4145558.92
	1	519527.31	4145760.32
	2	519250.74	4145081.87
	3	519009.80	4144389.57
	4	518805.61	4143685.93
	5	518638.04	4142972.15
	6	518508.35	4142251.04



Сектор	Характерные точки границ	Координаты МСК-03, зона 4	
		X	Y
	7	519002.67	4142174.97
	8	519127.77	4142870.34
	9	519289.36	4143558.61
	10	519486.26	4144237.14
	11	519718.63	4144904.71
	12	519985.39	4145558.97
	1	519527.31	4145760.32
3.20-Л26	1	519069.25	4145961.69
	2	518782.83	4145259.02
	3	518533.30	4144542.01
	4	518321.86	4143813.23
	5	518148.34	4143073.98
	6	518014.02	4142327.11
	7	518508.35	4142251.04
	8	518638.04	4142972.15
	9	518805.61	4143685.93
	10	519009.80	4144389.57
	11	519250.74	4145081.87
	12	519527.34	4145760.35
	1	519069.25	4145961.69
3.20-Л27	1	518611.16	4146163.14
	2	518314.91	4145436.23
	3	518056.81	4144694.44
	4	517838.09	4143940.59
	5	517658.61	4143175.79
	6	517519.70	4142403.18
	7	518014.02	4142327.11
	8	518148.34	4143073.98
	9	518321.86	4143813.23
	10	518533.30	4144542.01
	11	518782.83	4145259.02
	12	519069.25	4145961.69
	1	519069.27	4145961.75
3.20-М10	1	525925.81	4141109.59
	2	525880.07	4140772.36
	3	525850.51	4140319.59
	4	525852.52	4139865.83
	5	525886.16	4139413.30
	6	526122.84	4139439.23
	7	526130.86	4139504.31

Сектор	Характерные точки границ	Координаты МСК-03, зона 4	
		X	Y
	8	526418.26	4141033.82
	1	525925.81	4141109.59
3.20-М11	1	525431.75	4141185.62
	2	525382.48	4140822.45
	3	525350.68	4140334.86
	4	525352.85	4139846.18
	5	525389.08	4139358.85
	6	525886.17	4139413.30
	7	525852.53	4139865.82
	8	525850.51	4140319.60
	9	525880.06	4140772.36
	10	525925.82	4141109.60
	1	525431.75	4141185.62
3.20-М12	1	524937.69	4141261.64
	2	524884.90	4140872.54
	3	524850.83	4140350.12
	4	524853.17	4139826.53
	5	524892.00	4139304.40
	6	525389.08	4139358.85
	7	525352.85	4139846.18
	8	525350.68	4140334.86
	9	525382.48	4140822.45
	10	525431.75	4141185.62
	1	524937.69	4141261.64
3.20-М13	1	524443.61	4141337.68
	2	524387.32	4140922.63
	3	524350.98	4140365.39
	4	524353.49	4139806.89
	5	524394.88	4139249.95
	6	524892.00	4139304.40
	7	524853.17	4139826.53
	8	524850.83	4140350.12
	9	524884.90	4140872.54
	10	524937.68	4141261.66
	1	524443.61	4141337.68
3.20-М14	1	523949.54	4141413.71
	2	523889.73	4140972.72
	3	523851.15	4140380.65
	4	523853.80	4139787.25
	5	523897.80	4139195.50

Сектор	Характерные точки границ	Координаты МСК-03, зона 4	
		X	Y
	6	524394.88	4139249.95
	7	524353.49	4139806.89
	8	524350.98	4140365.39
	9	524387.32	4140922.63
	10	524443.61	4141337.68
	1	523949.54	4141413.71
3.20- M15	1	523455.46	4141489.75
	2	523392.15	4141022.82
	3	523351.29	4140395.92
	4	523354.12	4139767.60
	5	523400.71	4139141.05
	6	523897.80	4139195.50
	7	523853.80	4139787.25
	8	523851.15	4140380.65
	9	523889.73	4140972.72
	10	523949.54	4141413.73
3.20- M16	1	522961.38	4141565.78
	2	522894.56	4141072.91
	3	522851.46	4140411.20
	4	522854.44	4139747.98
	5	522903.62	4139086.61
	6	523400.71	4139141.05
	7	523354.12	4139767.60
	8	523351.29	4140395.92
	9	523392.15	4141022.82
	10	523455.46	4141489.75
3.20- M17	1	522961.38	4141565.78
	1	522467.30	4141641.80
	2	522396.97	4141123.00
	3	522351.61	4140426.47
	4	522354.76	4139728.34
	5	522406.51	4139032.16
	6	522903.62	4139086.61
	7	522854.44	4139747.98
	8	522851.46	4140411.20
	9	522894.56	4141072.91
10	522961.38	4141565.78	
1	522467.30	4141641.80	
3.20-	1	521968.57	4141718.54

Сектор	Характерные точки границ	Координаты МСК-03, зона 4	
		X	Y
M18	2	521899.38	4141173.10
	3	521858.76	4140624.81
	4	521846.98	4140075.23
	5	521863.81	4139525.67
	6	521909.42	4138977.71
	7	522406.51	4139032.16
	8	522354.76	4139728.34
	9	522351.61	4140426.47
	10	522396.97	4141123.00
	11	522467.29	4141641.82
	1	521968.57	4141718.54
3.20- M19	1	521474.26	4141794.61
	2	521401.81	4141223.20
	3	521359.25	4140648.79
	4	521346.89	4140073.05
	5	521364.53	4139497.32
	6	521412.34	4138923.27
	7	521909.42	4138977.71
	8	521863.81	4139525.67
	9	521846.98	4140075.23
	10	521858.76	4140624.81
	11	521899.38	4141173.10
	12	521968.57	4141718.54
3.20- M20	1	521474.26	4141794.61
	1	520979.96	4141870.68
	2	520904.22	4141273.29
	3	520859.73	4140672.78
	4	520846.83	4140070.86
	5	520865.27	4139468.98
	6	520915.25	4138868.83
	7	521412.34	4138923.27
	8	521364.53	4139497.32
	9	521346.89	4140073.05
	10	521359.25	4140648.79
	11	521401.81	4141223.20
	12	521474.26	4141794.61
3.20- M21	1	520979.96	4141870.68
	1	520485.64	4141946.75
	2	520406.62	4141323.39
	3	520360.21	4140696.77

Сектор	Характерные точки границ	Координаты МСК-03, зона 4	
		X	Y
	4	520346.77	4140068.68
	5	520366.02	4139440.62
	6	520418.17	4138814.38
	7	520915.25	4138868.83
	8	520865.27	4139468.98
	9	520846.83	4140070.86
	10	520859.73	4140672.78
	11	520904.22	4141273.29
	12	520979.96	4141870.68
	1	520485.64	4141946.75
3.20-М22	1	519991.33	4142022.80
	2	519909.03	4141373.48
	3	519860.69	4140720.76
	4	519846.68	4140066.51
	5	519866.74	4139412.27
	6	519921.06	4138759.94
	7	520418.17	4138814.38
	8	520366.02	4139440.62
	9	520346.77	4140068.68
	10	520360.21	4140696.77
	11	520406.62	4141323.39
	12	520485.64	4141946.75
	1	519991.33	4142022.80
3.20-М23	1	519497.02	4142098.87
	2	519411.43	4141423.58
	3	519361.17	4140744.74
	4	519346.62	4140064.31
	5	519367.48	4139383.92
	6	519423.97	4138705.50
	7	519921.06	4138759.94
	8	519866.74	4139412.27
	9	519846.68	4140066.51
	10	519860.69	4140720.76
	11	519909.03	4141373.48
	12	519991.33	4142022.80
	1	519497.02	4142098.87
3.20-М24	1	519002.67	4142174.94
	2	518913.83	4141473.68
	3	518861.65	4140768.75
	4	518846.53	4140062.14

Сектор	Характерные точки границ	Координаты МСК-03, зона 4	
		X	Y
	5	518868.23	4139355.58
	6	518926.89	4138651.05
	7	519423.97	4138705.50
	8	519367.48	4139383.92
	9	519346.62	4140064.31
	10	519361.17	4140744.74
	11	519411.43	4141423.58
	12	519497.02	4142098.87
	1	519002.67	4142174.94
3.20-М25	1	518508.35	4142251.01
	2	518416.23	4141523.78
	3	518362.13	4140792.74
	4	518346.47	4140059.97
	5	518368.95	4139327.23
	6	518429.80	4138596.61
	7	518926.89	4138651.05
	8	518868.23	4139355.58
	9	518846.53	4140062.14
	10	518861.65	4140768.75
	11	518913.83	4141473.68
	12	519002.67	4142174.94
	1	518508.35	4142251.01
3.20-М26	1	518508.35	4142251.04
	2	518014.02	4142327.11
	3	517918.62	4141573.87
	4	517862.61	4140816.74
	5	517846.41	4140057.78
	6	517869.69	4139298.88
	7	517932.69	4138542.17
	8	518429.80	4138596.61
	9	518368.95	4139327.23
	10	518346.47	4140059.97
	11	518362.13	4140792.74
	12	518416.23	4141523.78
	1	518508.35	4142251.04
3.20-М27	1	517519.70	4142403.18
	2	517421.02	4141623.99
	3	517363.11	4140840.72
	4	517346.32	4140055.60
	5	517370.44	4139270.54

Сектор	Характерные точки границ	Координаты МСК-03, зона 4	
		X	Y
	6	517435.61	4138487.73
	7	517932.69	4138542.17
	8	517869.69	4139298.88
	9	517846.41	4140057.78
	10	517862.61	4140816.74
	11	517918.62	4141573.87
	12	518014.02	4142327.11
	1	517519.70	4142403.18
3.20-Н10	1	526122.84	4139439.23
	2	526061.11	4138938.32
	3	526048.42	4138517.78
	4	525951.30	4138964.23
	5	525886.16	4139413.30
	1	526122.84	4139439.23
3.20-Н11	1	526089.28	4137695.38
	2	526042.56	4138322.71
	3	526048.42	4138517.78
	4	526047.56	4138520.76
	5	525951.30	4138964.23
	6	525886.16	4139413.30
	7	525389.07	4139358.85
	8	525459.20	4138875.24
	9	525562.88	4138397.66
	10	525699.48	4137928.52
	11	525826.21	4137584.62
	12	526090.70	4137687.48
	1	526089.28	4137695.38
3.20-Н12	1	525699.47	4137928.53
	2	525562.88	4138397.65
	3	525459.20	4138875.24
	4	525389.08	4139358.85
	5	524892.00	4139304.40
	6	524967.12	4138786.25
	7	525078.18	4138274.54
	8	525224.53	4137771.91
	9	525360.30	4137403.45
	10	525826.20	4137584.63
	1	525699.47	4137928.53
3.20-Н13	1	525224.53	4137771.91
	2	525078.18	4138274.54

Сектор	Характерные точки границ	Координаты МСК-03, зона 4	
		X	Y
	3	524967.12	4138786.25
	4	524892.00	4139304.40
	5	524394.88	4139249.95
	6	524475.03	4138697.26
	7	524593.48	4138151.44
	8	524749.59	4137615.29
	9	524894.40	4137222.26
	10	525360.30	4137403.43
	1	525224.53	4137771.91
3.20-Н14	1	524749.59	4137615.29
	2	524593.48	4138151.44
	3	524475.03	4138697.26
	4	524394.88	4139249.95
	5	523897.80	4139195.50
	6	523982.94	4138608.25
	7	524108.81	4138028.33
	8	524274.64	4137458.67
	9	524428.49	4137041.08
	10	524894.40	4137222.26
	1	524749.59	4137615.29
3.20-Н15	1	524274.64	4137458.67
	2	524108.81	4138028.33
	3	523982.94	4138608.25
	4	523897.80	4139195.50
	5	523400.71	4139141.05
	6	523490.86	4138519.26
	7	523624.10	4137905.23
	8	523799.69	4137302.05
	9	523962.58	4136859.88
	10	524428.49	4137041.06
	1	524274.64	4137458.67
3.20-Н16	1	523799.69	4137302.05
	2	523624.10	4137905.23
	3	523490.86	4138519.26
	4	523400.71	4139141.05
	5	522903.62	4139086.61
	6	522998.77	4138430.27
	7	523139.43	4137782.12
	8	523324.74	4137145.43
	9	523496.67	4136678.71

Сектор	Характерные точки границ	Координаты МСК-03, зона 4	
		X	Y
	10	523962.58	4136859.88
	1	523799.69	4137302.05
3.20-Н17	1	523324.74	4137145.43
	2	523139.43	4137782.12
	3	522998.77	4138430.27
	4	522903.62	4139086.61
	5	522406.51	4139032.16
	6	522506.68	4138341.28
	7	522654.72	4137659.02
	8	522849.79	4136988.81
	9	523030.75	4136497.53
	10	523496.67	4136678.71
	1	523324.74	4137145.43
3.20-Н18	1	522849.79	4136988.81
	2	522654.72	4137659.02
	3	522506.68	4138341.28
	4	522406.51	4139032.16
	5	521909.42	4138977.71
	6	521983.51	4138432.86
	7	522086.02	4137892.70
	8	522216.50	4137358.69
	9	522374.83	4136832.19
	10	522560.45	4136314.62
	11	523030.75	4136497.51
	1	522849.79	4136988.81
3.20-Н19	1	522374.83	4136832.19
	2	522216.50	4137358.69
	3	522086.02	4137892.70
	4	521983.51	4138432.86
	5	521909.42	4138977.71
	6	521412.34	4138923.27
	7	521489.92	4138352.48
	8	521597.32	4137786.58
	9	521734.01	4137227.14
	10	521899.90	4136675.58
	11	522094.33	4136133.36
	12	522560.45	4136314.62
	1	522374.83	4136832.19
3.20-Н20	1	521899.90	4136675.58
	2	521734.01	4137227.14

Сектор	Характерные точки границ	Координаты МСК-03, зона 4	
		X	Y
	3	521597.32	4137786.58
	4	521489.92	4138352.48
	5	521412.34	4138923.27
	6	520915.25	4138868.83
	7	520996.37	4138272.08
	8	521108.64	4137680.46
	9	521251.52	4137095.61
	10	521424.94	4136518.96
	11	521628.20	4135952.11
	12	522094.33	4136133.37
	1	521899.90	4136675.58
3.20-Н21	1	521424.94	4136518.96
	2	521251.52	4137095.61
	3	521108.64	4137680.46
	4	520996.37	4138272.08
	5	520915.25	4138868.83
	6	520418.17	4138814.38
	7	520502.81	4138191.70
	8	520619.96	4137574.36
	9	520769.04	4136964.06
	10	520949.98	4136362.34
	11	521162.06	4135770.84
	12	521628.20	4135952.11
	1	521424.94	4136518.96
3.20-Н22	1	520949.98	4136362.34
	2	520769.04	4136964.06
	3	520619.96	4137574.36
	4	520502.81	4138191.70
	5	520418.17	4138814.38
	6	519921.06	4138759.94
	7	520009.22	4138111.31
	8	520131.25	4137468.24
	9	520286.55	4136832.52
	10	520475.02	4136205.73
	11	520695.92	4135589.58
	12	521162.06	4135770.84
	1	520949.98	4136362.34
3.20-Н23	1	520475.02	4136205.73
	2	520286.55	4136832.52
	3	520131.25	4137468.24

Сектор	Характерные точки границ	Координаты МСК-03, зона 4	
		X	Y
	4	520009.22	4138111.31
	5	519921.06	4138759.94
	6	519423.97	4138705.50
	7	519515.67	4138030.91
	8	519642.57	4137362.12
	9	519804.05	4136700.97
	10	520000.05	4136049.11
	11	520229.78	4135408.31
	12	520695.92	4135589.58
	1	520475.02	4136205.73
3.20-Н24	1	520000.05	4136049.11
	2	519804.05	4136700.97
	3	519642.57	4137362.12
	4	519515.67	4138030.91
	5	519423.97	4138705.50
	6	518926.89	4138651.05
	7	519022.11	4137950.53
	8	519153.86	4137256.02
	9	519321.56	4136569.43
	10	519525.08	4135892.49
	11	519763.61	4135227.04
	12	520229.78	4135408.31
	1	520000.05	4136049.11
3.20-Н25	1	519525.08	4135892.49
	2	519321.56	4136569.43
	3	519153.86	4137256.02
	4	519022.11	4137950.53
	5	518926.89	4138651.05
	6	518429.80	4138596.61
	7	518528.52	4137870.14
	8	518665.18	4137149.91
	9	518839.07	4136437.88
	10	519050.11	4135735.88
	11	519297.47	4135045.78
	12	519763.61	4135227.04
1	519525.08	4135892.49	
3.20-Н26	1	519297.46	4135045.81
	2	519050.11	4135735.88
	3	518839.07	4136437.88
	4	518665.18	4137149.91

Сектор	Характерные точки границ	Координаты МСК-03, зона 4	
		X	Y
	5	518528.52	4137870.14
	6	518429.80	4138596.61
	7	517932.69	4138542.17
	8	518034.97	4137789.76
	9	518176.49	4137043.79
	10	518356.58	4136306.34
	11	518575.14	4135579.26
	12	518831.32	4134864.52
	1	519297.46	4135045.81
3.20-Н27	1	518575.14	4135579.26
	2	518356.58	4136306.34
	3	518176.49	4137043.79
	4	518034.97	4137789.76
	5	517932.69	4138542.17
	6	517435.61	4138487.73
	7	517541.41	4137709.37
	8	517687.78	4136937.69
	9	517874.11	4136174.80
	10	518100.17	4135422.63
	11	518365.16	4134683.25
	12	518831.32	4134864.52
1	518575.14	4135579.26	
3.20-О11	1	526201.20	4137076.46
	2	526090.70	4137687.48
	3	525826.21	4137584.62
	4	525868.40	4137470.09
	5	526068.92	4137024.44
	6	526299.97	4136593.97
	7	526378.10	4136469.98
1	526201.20	4137076.46	
3.20-О12	1	526378.10	4136469.98
	2	526299.97	4136593.97
	3	526068.92	4137024.44
	4	525868.40	4137470.09
	5	525826.21	4137584.62
	6	525360.30	4137403.45
	7	525405.51	4137280.72
	8	525620.35	4136803.25
	9	525867.89	4136342.01
10	526146.93	4135899.11	

Сектор	Характерные точки границ	Координаты МСК-03, зона 4	
		X	Y
	11	526301.72	4135687.79
	12	526606.40	4135911.16
	1	526378.10	4136469.98
3.20-013	1	526146.94	4135899.11
	2	525867.89	4136342.02
	3	525620.35	4136803.24
	4	525405.51	4137280.73
	5	525360.30	4137403.43
	6	524894.40	4137222.26
	7	524942.62	4137091.36
	8	525171.77	4136582.02
	9	525435.78	4136090.03
	10	525733.44	4135617.64
	11	525898.52	4135392.21
	12	526301.75	4135687.79
3.20-014	1	526146.94	4135899.11
	1	525733.44	4135617.64
	2	525435.78	4136090.03
	3	525171.77	4136582.02
	4	524942.62	4137091.36
	5	524894.40	4137222.26
	6	524428.49	4137041.08
	7	524479.73	4136901.97
	8	524723.16	4136360.81
	9	525003.69	4135838.08
	10	525319.90	4135336.12
	11	525495.28	4135096.65
12	525898.52	4135392.23	
3.20-015	1	525733.44	4135617.64
	1	525319.90	4135336.12
	2	525003.69	4135838.08
	3	524723.16	4136360.81
	4	524479.73	4136901.97
	5	524428.49	4137041.06
	6	523962.58	4136859.88
	7	524016.83	4136712.60
	8	524274.57	4136139.61
	9	524571.56	4135586.13
	10	524906.38	4135054.63
11	525092.06	4134801.07	

Сектор	Характерные точки границ	Координаты МСК-03, зона 4	
		X	Y
	12	525495.31	4135096.65
	1	525319.90	4135336.12
3.20-016	1	524906.38	4135054.63
	2	524571.56	4135586.13
	3	524274.57	4136139.61
	4	524016.83	4136712.60
	5	523962.58	4136859.88
	6	523496.67	4136678.71
	7	523553.93	4136523.25
	8	523825.97	4135918.41
	9	524139.42	4135334.14
	10	524492.81	4134773.14
	11	524688.80	4134505.49
	12	525092.06	4134801.07
3.20-017	1	524906.38	4135054.63
	1	524492.81	4134773.14
	2	524139.42	4135334.14
	3	523825.97	4135918.41
	4	523553.93	4136523.25
	5	523496.67	4136678.71
	6	523030.75	4136497.53
	7	523091.02	4136333.88
	8	523377.36	4135697.19
	9	523707.30	4135082.19
	10	524079.24	4134491.62
	11	524285.52	4134209.91
12	524688.80	4134505.49	
3.20-018	1	524492.81	4134773.14
	1	524079.24	4134491.62
	2	523707.30	4135082.19
	3	523377.36	4135697.19
	4	523091.02	4136333.88
	5	523030.75	4136497.51
	6	522560.45	4136314.62
	7	522772.59	4135807.68
	8	523011.29	4135312.26
	9	523275.14	4134830.22
	10	523564.12	4134362.45
11	523876.93	4133910.62	
12	524285.52	4134209.91	



Сектор	Характерные точки границ	Координаты МСК-03, зона 4	
		Х	У
	1	524079.24	4134491.62
3.20-О19	1	523564.12	4134362.45
	2	523275.14	4134830.22
	3	523011.29	4135312.26
	4	522772.59	4135807.68
	5	522560.45	4136314.62
	6	522094.33	4136133.36
	7	522316.53	4135602.29
	8	522566.59	4135083.26
	9	522843.00	4134578.27
	10	523145.71	4134088.21
	11	523473.48	4133614.75
	12	523877.02	4133910.50
	1	523564.12	4134362.45
3.20-О20	1	523145.71	4134088.21
	2	522843.00	4134578.27
	3	522566.59	4135083.26
	4	522316.53	4135602.29
	5	522094.33	4136133.37
	6	521628.20	4135952.11
	7	521860.50	4135396.87
	8	522121.88	4134854.27
	9	522410.84	4134326.28
	10	522727.29	4133813.99
	11	523069.92	4133318.99
	12	523473.48	4133614.75
	1	523145.71	4134088.21
3.20-О21	1	522727.29	4133813.99
	2	522410.84	4134326.28
	3	522121.88	4134854.27
	4	521860.50	4135396.87
	5	521628.20	4135952.11
	6	521162.06	4135770.84
	7	521404.43	4135191.47
	8	521677.17	4134625.27
	9	521978.68	4134074.31
	10	522308.87	4133539.70
	11	522666.34	4133023.23
	12	523069.92	4133318.99
	1	522727.29	4133813.99

Сектор	Характерные точки границ	Координаты МСК-03, зона 4	
		Х	У
3.20-О22	1	522308.87	4133539.70
	2	521978.68	4134074.31
	3	521677.17	4134625.27
	4	521404.43	4135191.47
	5	521162.06	4135770.84
	6	520695.92	4135589.58
	7	520948.39	4134986.06
	8	521232.46	4134396.22
	9	521546.49	4133822.35
	10	521890.42	4133265.46
	11	522262.76	4132727.43
	12	522666.37	4133023.21
	1	522308.87	4133539.70
3.20-О23	1	521890.42	4133265.46
	2	521546.49	4133822.35
	3	521232.46	4134396.22
	4	520948.39	4134986.06
	5	520695.92	4135589.58
	6	520229.78	4135408.31
	7	520492.31	4134780.66
	8	520787.74	4134167.23
	9	521114.32	4133570.40
	10	521471.97	4132991.21
	11	521859.19	4132431.67
	12	522262.76	4132727.43
	1	521890.42	4133265.46
3.20-О24	1	521471.97	4132991.21
	2	521114.32	4133570.40
	3	520787.74	4134167.23
	4	520492.31	4134780.66
	5	520229.78	4135408.31
	6	519763.61	4135227.04
	7	520036.26	4134575.22
	8	520343.01	4133938.21
	9	520682.12	4133318.39
	10	521053.49	4132716.92
	11	521455.56	4132135.89
	12	521859.19	4132431.69
	1	521471.97	4132991.21
3.20-	1	521053.49	4132716.92

Сектор	Характерные точки границ	Координаты МСК-03, зона 4	
		X	Y
O25	2	520682.12	4133318.39
	3	520343.01	4133938.21
	4	520036.26	4134575.22
	5	519763.61	4135227.04
	6	519297.47	4135045.78
	7	519580.18	4134369.82
	8	519898.27	4133709.21
	9	520249.93	4133066.42
	10	520635.02	4132442.68
	11	521051.93	4131840.13
	12	521455.56	4132135.89
	1	521053.49	4132716.92
	3.20-O26	1	520635.02
2		520249.93	4133066.42
3		519898.27	4133709.21
4		519580.18	4134369.82
5		519297.47	4135045.78
6		518831.32	4134864.52
7		519124.11	4134164.41
8		519453.53	4133480.22
9		519817.70	4132814.46
10		520216.53	4132168.43
11		520648.30	4131544.34
12		521051.93	4131840.13
1		520635.02	4132442.68
3.20-O27	1	520216.53	4132168.43
	2	519817.70	4132814.46
	3	519453.53	4133480.22
	4	519124.11	4134164.41
	5	518831.32	4134864.52
	6	518365.16	4134683.25
	7	518668.02	4133958.99
	8	519008.78	4133251.17
	9	519385.50	4132562.48
	10	519798.04	4131894.14
	11	520244.62	4131248.56
	12	520648.30	4131544.34
	1	520216.53	4132168.43
3.20-П12	1	527671.64	4134335.64
	2	527265.72	4134816.05

Сектор	Характерные точки границ	Координаты МСК-03, зона 4	
		X	Y
	3	526912.16	4135336.19
	4	526614.87	4135890.42
	5	526606.40	4135911.16
	6	526301.72	4135687.79
	7	526456.32	4135476.73
	8	526794.20	4135077.01
	9	527159.26	4134701.91
	10	527549.56	4134353.08
	11	527653.22	4134272.66
	12	527689.80	4134318.21
	1	527671.64	4134335.64
	3.20-П13	1	527549.55
2		527159.26	4134701.91
3		526794.21	4135077.00
4		526456.33	4135476.74
5		526301.75	4135687.79
6		525898.52	4135392.21
7		526063.40	4135167.09
8		526423.80	4134740.67
9		526813.16	4134340.57
10		527229.44	4133968.47
11		527340.00	4133882.70
12		527653.22	4134272.65
1	527549.55	4134353.08	
3.20-П14	1	527229.44	4133968.47
	2	526813.16	4134340.57
	3	526423.80	4134740.67
	4	526063.40	4135167.09
	5	525898.52	4135392.23
	6	525495.28	4135096.65
	7	525670.49	4134857.44
	8	526053.37	4134404.33
	9	526467.05	4133979.21
	10	526909.30	4133583.86
	11	527026.75	4133492.74
	12	527340.00	4133882.70
1	527229.44	4133968.47	
3.20-П15	1	526909.30	4133583.86
	2	526467.05	4133979.21
	3	526053.37	4134404.33

Сектор	Характерные точки границ	Координаты МСК-03, зона 4		
		Х	У	
	4	525670.49	4134857.44	
	5	525495.31	4135096.65	
	6	525092.06	4134801.07	
	7	525277.55	4134547.76	
	8	525682.92	4134068.02	
	9	526120.88	4133617.89	
	10	526589.14	4133199.23	
	11	526713.45	4133102.78	
	12	527026.75	4133492.74	
	1	526909.30	4133583.86	
	3.20-П16	1	526589.14	4133199.23
		2	526120.88	4133617.89
		3	525682.92	4134068.02
4		525277.55	4134547.76	
5		525092.06	4134801.07	
6		524688.80	4134505.49	
7		524884.58	4134238.10	
8		525312.46	4133731.67	
9		525774.73	4133256.52	
10		526268.96	4132814.60	
11		526400.13	4132712.81	
12		526713.45	4133102.78	
1		526589.14	4133199.23	
3.20-П17	1	526268.96	4132814.60	
	2	525774.73	4133256.52	
	3	525312.46	4133731.67	
	4	524884.58	4134238.10	
	5	524688.80	4134505.49	
	6	524285.52	4134209.91	
	7	524491.60	4133928.42	
	8	524941.97	4133395.36	
	9	525428.52	4132895.15	
	10	525948.75	4132429.95	
	11	526086.78	4132322.82	
	12	526400.13	4132712.81	
	1	526268.96	4132814.60	
3.20-П18	1	525948.75	4132429.95	
	2	525428.52	4132895.15	
	3	524941.97	4133395.36	
	4	524491.60	4133928.42	

Сектор	Характерные точки границ	Координаты МСК-03, зона 4		
		Х	У	
	5	524285.52	4134209.91	
	6	523877.02	4133910.50	
	7	524213.15	4133475.70	
	8	524571.45	4133058.99	
	9	524951.23	4132661.67	
	10	525351.11	4132284.77	
	11	525770.43	4131929.15	
	12	526086.78	4132322.82	
	1	525948.75	4132429.95	
	3.20-П19	1	525351.11	4132284.77
		2	524951.23	4132661.67
		3	524571.45	4133058.99
		4	524213.15	4133475.70
5		523877.02	4133910.50	
6		523473.48	4133614.75	
7		523825.60	4133159.23	
8		524200.93	4132722.68	
9		524598.76	4132306.38	
10		525017.67	4131911.52	
11		525456.90	4131538.97	
12		525770.46	4131929.16	
1		525351.11	4132284.77	
3.20-П20	1	525017.67	4131911.52	
	2	524598.76	4132306.38	
	3	524200.93	4132722.68	
	4	523825.60	4133159.23	
	5	523473.48	4133614.75	
	6	523069.92	4133318.99	
	7	523438.03	4132842.70	
	8	523830.40	4132386.32	
	9	524246.27	4131951.15	
	10	524684.21	4131538.25	
	11	525143.33	4131148.81	
	12	525456.89	4131538.98	
	1	525017.67	4131911.52	
3.20-П21	1	524684.21	4131538.25	
	2	524246.27	4131951.15	
	3	523830.40	4132386.32	
	4	523438.03	4132842.70	
	5	523069.92	4133318.99	

Сектор	Характерные точки границ	Координаты МСК-03, зона 4	
		X	Y
	6	522666.34	4133023.23
	7	523050.45	4132526.24
	8	523459.85	4132049.94
	9	523893.79	4131595.83
	10	524350.70	4131165.05
	11	524829.74	4130758.65
	12	525143.33	4131148.81
	1	524684.21	4131538.25
3.20-П22	1	524350.70	4131165.05
	2	523893.79	4131595.83
	3	523459.85	4132049.94
	4	523050.45	4132526.24
	5	522666.37	4133023.21
	6	522262.76	4132727.43
	7	522662.85	4132209.71
	8	523089.28	4131713.60
	9	523541.27	4131240.51
	10	524017.20	4130791.78
	11	524516.10	4130368.45
	12	524829.74	4130758.65
3.20-П23	1	524350.70	4131165.05
	1	524017.20	4130791.78
	2	523541.27	4131240.51
	3	523089.28	4131713.60
	4	522662.85	4132209.71
	5	522262.76	4132727.43
	6	521859.19	4132431.67
	7	522275.24	4131893.22
	8	522718.70	4131377.22
	9	523188.72	4130885.26
	10	523683.67	4130418.51
	11	524202.46	4129978.27
12	524516.10	4130368.45	
3.20-П24	1	524017.20	4130791.78
	1	523683.67	4130418.51
	2	523188.72	4130885.26
	3	522718.70	4131377.22
	4	522275.24	4131893.22
	5	521859.19	4132431.69
6	521455.56	4132135.89	

Сектор	Характерные точки границ	Координаты МСК-03, зона 4	
		X	Y
	7	521887.61	4131576.68
	8	522348.09	4131040.89
	9	522836.16	4130529.94
	10	523350.10	4130045.21
	11	523888.80	4129588.08
	12	524202.46	4129978.27
	1	523683.67	4130418.51
3.20-П25	1	523350.10	4130045.21
	2	522836.16	4130529.94
	3	522348.09	4131040.89
	4	521887.61	4131576.68
	5	521455.56	4132135.89
	6	521051.93	4131840.13
	7	521499.97	4131260.20
	8	521977.48	4130704.49
	9	522483.57	4130174.61
	10	523016.53	4129671.91
	11	523575.08	4129197.86
	12	523888.80	4129588.08
3.20-П26	1	523350.10	4130045.21
	1	523016.53	4129671.91
	2	522483.57	4130174.61
	3	521977.48	4130704.49
	4	521499.97	4131260.20
	5	521051.93	4131840.13
	6	520648.30	4131544.34
	7	521112.32	4130943.64
	8	521606.84	4130368.08
	9	522130.99	4129819.34
	10	522682.93	4129298.69
	11	523261.34	4128807.67
12	523575.08	4129197.88	
3.20-П27	1	523016.53	4129671.91
	1	522682.93	4129298.69
	2	522130.99	4129819.34
	3	521606.84	4130368.08
	4	521112.32	4130943.64
	5	520648.30	4131544.34
	6	520244.62	4131248.56
7	520724.64	4130627.15	

Сектор	Характерные точки границ	Координаты МСК-03, зона 4	
		X	Y
	8	521236.16	4130031.73
	9	521778.37	4129463.99
	10	522349.29	4128925.37
	11	522947.58	4128417.45
	12	523261.34	4128807.67
	1	522682.93	4129298.69
3.20-P12	1	527689.80	4134318.21
	2	527653.22	4134272.66
	3	527963.06	4134032.28
	4	528045.29	4133977.28
	1	527689.80	4134318.21
3.20-P13	1	529157.01	4133183.47
	2	528622.49	4133514.86
	3	528125.55	4133900.33
	4	528045.29	4133977.28
	5	527963.06	4134032.28
	6	527653.22	4134272.66
	7	527340.01	4133882.70
	8	527670.49	4133626.29
	9	528134.52	4133315.96
	10	528618.92	4133038.53
	11	529121.56	4132795.60
	12	529122.17	4132795.36
	13	529269.37	4133129.18
	1	529157.01	4133183.47
3.20-P14	1	528618.93	4133038.53
	2	528134.52	4133315.96
	3	527670.49	4133626.28
	4	527340.00	4133882.70
	5	527026.75	4133492.74
	6	527377.91	4133220.28
	7	527870.90	4132890.49
	8	528385.55	4132595.71
	9	528920.14	4132337.39
	10	529122.14	4132795.38
	1	528618.93	4133038.53
3.20-P15	1	528385.55	4132595.71
	2	527870.90	4132890.49
	3	527377.91	4133220.28
	4	527026.75	4133492.74

Сектор	Характерные точки границ	Координаты МСК-03, зона 4	
		X	Y
	5	526713.45	4133102.78
	6	527085.27	4132814.25
	7	527607.26	4132465.06
	8	528152.13	4132152.95
	9	528718.11	4131879.43
	10	528920.14	4132337.39
	1	528385.55	4132595.71
3.20-P16	1	528152.13	4132152.95
	2	527607.26	4132465.06
	3	527085.27	4132814.25
	4	526713.45	4133102.78
	5	526400.13	4132712.81
	6	526792.63	4132408.22
	7	527343.57	4132039.62
	8	527918.70	4131710.16
	9	528516.02	4131421.39
	10	528718.11	4131879.43
	1	528152.13	4132152.95
3.20-P17	1	527918.70	4131710.16
	2	527343.57	4132039.62
	3	526792.63	4132408.22
	4	526400.13	4132712.81
	5	526086.78	4132322.82
	6	526499.94	4132002.17
	7	527079.85	4131614.17
	8	527685.22	4131267.31
	9	528313.94	4130963.41
	10	528516.02	4131421.38
	1	527918.70	4131710.16
3.20-P18	1	527685.22	4131267.31
	2	527079.85	4131614.17
	3	526499.94	4132002.17
	4	526086.78	4132322.82
	5	525770.43	4131929.15
	6	526207.25	4131596.14
	7	526661.11	4131286.52
	8	527130.67	4131000.99
	9	527614.53	4130740.41
	10	528111.28	4130505.54
	11	528313.94	4130963.41

Сектор	Характерные точки границ	Координаты МСК-03, зона 4	
		X	Y
	1	527685.22	4131267.31
3.20- P19	1	527614.53	4130740.41
	2	527130.67	4131000.99
	3	526661.11	4131286.52
	4	526207.25	4131596.14
	5	525770.46	4131929.16
	6	525456.90	4131538.97
	7	525914.50	4131190.06
	8	526389.97	4130865.66
	9	526881.85	4130566.57
	10	527388.72	4130293.58
	11	527909.57	4130047.34
	12	528111.75	4130505.35
	1	527614.53	4130740.41
3.20- P20	1	527388.72	4130293.58
	2	526881.85	4130566.57
	3	526389.97	4130865.66
	4	525914.50	4131190.06
	5	525456.89	4131538.98
	6	525143.33	4131148.81
	7	525621.75	4130784.01
	8	526118.79	4130444.84
	9	526633.00	4130132.07
	10	527162.88	4129846.66
	11	527707.30	4129589.25
	12	527909.57	4130047.34
	1	527388.72	4130293.58
3.20- P21	1	527162.88	4129846.66
	2	526633.00	4130132.07
	3	526118.79	4130444.84
	4	525621.75	4130784.01
	5	525143.33	4131148.81
	6	524829.74	4130758.65
	7	525328.95	4130377.93
	8	525847.59	4130024.00
	9	526384.13	4129697.64
	10	526937.01	4129399.81
	11	527505.05	4129131.21
	12	527707.33	4129589.25
	1	527162.88	4129846.66

Сектор	Характерные точки границ	Координаты МСК-03, зона 4	
		X	Y
3.20- P22	1	526937.01	4129399.81
	2	526384.13	4129697.64
	3	525847.59	4130024.00
	4	525328.95	4130377.93
	5	524829.74	4130758.65
	6	524516.10	4130368.45
	7	525036.12	4129971.85
	8	525576.35	4129603.17
	9	526135.21	4129263.20
	10	526711.13	4128952.87
	11	527302.71	4128673.11
	12	527505.05	4129131.23
	1	526937.01	4129399.81
3.20- P23	1	526711.13	4128952.87
	2	526135.21	4129263.20
	3	525576.35	4129603.17
	4	525036.12	4129971.85
	5	524516.10	4130368.45
	6	524202.46	4129978.27
	7	524743.30	4129565.75
	8	525305.08	4129182.32
	9	525886.29	4128828.66
	10	526485.18	4128505.99
	11	527100.34	4128214.98
	12	527302.71	4128673.10
	1	526711.13	4128952.87
3.20- P24	1	526485.18	4128505.99
	2	525886.29	4128828.66
	3	525305.08	4129182.32
	4	524743.30	4129565.75
	5	524202.46	4129978.27
	6	523888.80	4129588.08
	7	524450.41	4129159.64
	8	525033.79	4128761.45
	9	525637.31	4128394.20
	10	526259.20	4128059.11
	11	526897.95	4127756.91
	12	527100.34	4128214.98
	1	526485.18	4128505.99
3.20-	1	526259.20	4128059.11

Сектор	Характерные точки границ	Координаты МСК-03, зона 4	
		X	Y
P25	2	525637.31	4128394.20
	3	525033.79	4128761.45
	4	524450.41	4129159.64
	5	523888.80	4129588.08
	6	523575.08	4129197.86
	7	524157.53	4128753.54
	8	524762.46	4128340.58
	9	525388.29	4127959.71
	10	526033.22	4127612.11
	11	526695.48	4127298.75
	12	526897.95	4127756.91
	1	526259.20	4128059.11
3.20-P26	1	526033.22	4127612.11
	2	525388.29	4127959.71
	3	524762.46	4128340.58
	4	524157.53	4128753.54
	5	523575.08	4129197.88
	6	523261.34	4128807.67
	7	523864.60	4128347.41
	8	524491.11	4127919.61
	9	525139.26	4127525.23
	10	525807.17	4127165.20
	11	526493.01	4126840.66
	12	526695.48	4127298.75
1	526033.22	4127612.11	
3.20-P27	1	525807.17	4127165.20
	2	525139.26	4127525.23
	3	524491.11	4127919.61
	4	523864.60	4128347.41
	5	523261.34	4128807.67
	6	522947.58	4128417.45
	7	523571.66	4127941.28
	8	524219.73	4127498.73
	9	524890.19	4127090.62
	10	525581.10	4126718.18
	11	526290.47	4126382.47
	12	526493.01	4126840.66
1	525807.17	4127165.20	
3.20-C13	1	529954.72	4132827.65
	2	529723.29	4132909.85

Сектор	Характерные точки границ	Координаты МСК-03, зона 4	
		X	Y
	3	529269.37	4133129.18
	4	529122.17	4132795.36
	5	529639.98	4132588.42
	6	529849.63	4132521.19
	1	529954.72	4132827.65
	3.20-C14	1	529930.01
2		529706.94	4132109.54
3		529824.24	4132447.96
4		529849.63	4132521.19
5		529639.98	4132588.42
6		529122.15	4132795.37
7		528920.14	4132337.39
8		529470.41	4132117.47
9		529901.74	4131979.13
1	529930.01	4132067.87	
3.20-C15	1	529470.41	4132117.47
	2	528920.14	4132337.39
	3	528718.11	4131879.42
	4	529300.75	4131646.49
	5	529749.78	4131502.46
	6	529885.35	4131927.72
	7	529901.74	4131979.13
	1	529470.41	4132117.47
3.20-C16	1	529300.75	4131646.49
	2	528718.11	4131879.42
	3	528516.03	4131421.39
	4	529131.05	4131175.55
	5	529634.53	4131013.99
	6	529691.22	4131318.90
	7	529732.31	4131447.68
	8	529749.78	4131502.46
1	529300.75	4131646.49	
3.20-C17	1	529131.05	4131175.55
	2	528516.03	4131421.38
	3	528313.93	4130963.41
	4	528961.35	4130704.54
	5	529542.34	4130518.10
	6	529624.35	4130959.21
	7	529634.53	4131013.99
1	529131.05	4131175.55	



Сектор	Характерные точки границ	Координаты МСК-03, зона 4	
		X	Y
3.20-С18	1	528961.35	4130704.54
	2	528313.93	4130963.41
	3	528111.76	4130505.35
	4	528619.78	4130297.07
	5	529138.44	4130115.48
	6	529450.51	4130024.20
	7	529532.95	4130467.64
	8	529542.34	4130518.10
	1	528961.35	4130704.54
3.20-С19	1	529138.44	4130115.48
	2	528619.78	4130297.07
	3	528111.74	4130505.35
	4	527909.56	4130047.33
	5	528441.82	4129829.04
	6	528985.17	4129638.80
	7	529358.54	4129529.58
	8	529441.55	4129976.07
	9	529450.51	4130024.20
3.20-С20	1	529309.42	4129265.47
	2	529350.14	4129484.50
	3	529358.54	4129529.58
	4	528985.17	4129638.80
	5	528441.82	4129829.04
	6	527909.56	4130047.33
	7	527707.29	4129589.24
	8	528263.83	4129361.08
	9	528831.84	4129162.10
	10	529409.49	4128993.10
	11	529995.27	4128854.73
	12	530587.52	4128747.32
	13	530587.89	4128747.27
	14	530630.29	4129019.45
1	529309.42	4129265.47	
3.20-С21	1	529995.27	4128854.72
	2	529409.48	4128993.10
	3	528831.83	4129162.10
	4	528263.82	4129361.08
	5	527707.33	4129589.25
	6	527505.05	4129131.21

Сектор	Характерные точки границ	Координаты МСК-03, зона 4		
		X	Y	
	7	528085.78	4128893.01	
	8	528678.46	4128685.46	
	9	529281.19	4128509.03	
	10	529892.43	4128364.54	
	11	530510.76	4128252.51	
	12	530587.89	4128747.27	
	1	529995.27	4128854.72	
	3.20-С22	1	529892.43	4128364.54
		2	529281.19	4128509.03
		3	528678.46	4128685.46
		4	528085.78	4128893.01
		5	527505.05	4129131.23
6		527302.71	4128673.11	
7		527907.68	4128424.93	
8		528525.04	4128208.74	
9		529152.87	4128024.94	
10		529789.57	4127874.42	
11		530433.57	4127757.63	
12		530510.76	4128252.51	
1	529892.43	4128364.54		
3.20-С23	1	529789.57	4127874.42	
	2	529152.87	4128024.94	
	3	528525.04	4128208.74	
	4	527907.68	4128424.93	
	5	527302.71	4128673.10	
	6	527100.34	4128214.98	
	7	527729.55	4127956.93	
	8	528371.60	4127731.98	
	9	529024.50	4127540.82	
	10	529686.66	4127384.27	
	11	530356.35	4127262.83	
	12	530433.57	4127757.63	
1	529789.57	4127874.42		
3.20-С24	1	529686.66	4127384.27	
	2	529024.50	4127540.82	
	3	528371.60	4127731.98	
	4	527729.55	4127956.93	
	5	527100.34	4128214.98	
	6	526897.95	4127756.91	
	7	527551.40	4127488.82	

Сектор	Характерные точки границ	Координаты МСК-03, зона 4	
		X	Y
	8	528218.10	4127255.19
	9	528896.12	4127056.69
	10	529583.68	4126894.10
	11	530279.07	4126767.98
	12	530356.35	4127262.83
	1	529686.66	4127384.27
3.20-С25	1	529583.68	4126894.10
	2	528896.12	4127056.69
	3	528218.10	4127255.19
	4	527551.40	4127488.82
	5	526897.95	4127756.91
	6	526695.48	4127298.75
	7	527373.19	4127020.68
	8	528064.55	4126778.40
	9	528767.67	4126572.54
	10	529480.69	4126403.91
	11	530201.76	4126273.13
	12	530279.07	4126767.98
3.20-С26	1	529480.69	4126403.91
	2	528767.67	4126572.54
	3	528064.55	4126778.40
	4	527373.19	4127020.68
	5	526695.48	4127298.75
	6	526493.01	4126840.66
	7	527194.94	4126552.63
	8	527911.00	4126301.60
	9	528639.17	4126088.36
	10	529377.65	4125913.72
	11	530124.36	4125778.15
	12	530201.76	4126273.13
3.20-С27	1	529377.65	4125913.72
	2	528639.17	4126088.36
	3	527911.00	4126301.60
	4	527194.94	4126552.63
	5	526493.01	4126840.66
	6	526290.47	4126382.47
	7	527016.68	4126084.45
	8	527757.36	4125824.86

Сектор	Характерные точки границ	Координаты МСК-03, зона 4	
		X	Y
	9	528510.64	4125604.16
	10	529274.57	4125423.49
	11	530046.94	4125283.25
	12	530124.36	4125778.15
	1	529377.65	4125913.72
3.20-Т13	1	533171.35	4132556.95
	2	532804.96	4132490.40
	3	532177.78	4132443.49
	4	531956.51	4132449.82
	5	531945.29	4132130.05
	6	532377.73	4132116.65
	7	532935.73	4132138.31
	8	533213.30	4132168.58
3.20-Т14	1	533171.35	4132556.95
	1	533213.33	4132168.58
	2	532935.73	4132138.31
	3	532377.73	4132116.65
	4	531945.29	4132130.05
	5	531942.52	4132051.15
	6	531930.00	4131694.32
	7	531707.27	4131735.90
	8	531701.67	4131643.04
	9	531786.22	4131634.48
	10	532379.17	4131616.18
	11	532972.03	4131639.12
12	533267.00	4131671.29	
3.20-Т15	1	533213.33	4132168.58
	1	533267.00	4131671.29
	2	532972.03	4131639.12
	3	532379.17	4131616.18
	4	531786.22	4131634.48
	5	531701.67	4131643.04
	6	531698.37	4131588.14
	7	531671.58	4131143.27
	8	531752.74	4131135.06
	9	532380.59	4131115.62
	10	533008.30	4131139.89
	11	533320.61	4131173.96
3.20-	1	533267.00	4131671.29
	1	533320.61	4131173.96

Сектор	Характерные точки границ	Координаты МСК-03, зона 4	
		X	Y
Т16	2	533008.30	4131139.89
	3	532380.59	4131115.62
	4	531752.74	4131135.06
	5	531671.58	4131143.27
	6	531668.08	4131085.11
	7	531660.02	4130951.47
	8	531603.45	4130647.27
	9	531719.18	4130635.56
	10	532381.90	4130615.02
	11	533044.52	4130640.64
	12	533374.17	4130676.62
	1	533320.61	4131173.96
3.20-Т17	1	533374.17	4130676.62
	2	533044.52	4130640.64
	3	532381.90	4130615.02
	4	531719.18	4130635.56
	5	531603.45	4130647.27
	6	531592.90	4130590.49
	7	531511.66	4130153.72
	8	531685.62	4130136.10
	9	532383.20	4130114.39
	10	533080.68	4130141.38
	11	533427.68	4130179.23
1	533374.17	4130676.62	
3.20-Т18	1	533427.68	4130179.23
	2	533080.68	4130141.38
	3	532383.20	4130114.39
	4	531685.62	4130136.10
	5	531511.66	4130153.72
	6	531501.46	4130098.92
	7	531419.28	4129657.05
	8	531834.83	4129625.92
	9	532384.45	4129613.82
	10	532933.89	4129630.31
	11	533481.83	4129675.38
	12	533481.86	4129675.38
1	533427.68	4130179.23	
3.20-Т19	1	533481.83	4129675.38
	2	532933.89	4129630.31
	3	532384.45	4129613.82

Сектор	Характерные точки границ	Координаты МСК-03, зона 4		
		X	Y	
	4	531834.83	4129625.92	
	5	531419.28	4129657.05	
	6	531410.05	4129607.35	
	7	531327.21	4129162.06	
	8	531809.85	4129125.80	
	9	532385.68	4129113.13	
	10	532961.28	4129130.41	
	11	533535.32	4129177.63	
	1	533481.83	4129675.38	
	3.20-Т20	1	533535.29	4129177.61
		2	532961.28	4129130.41
3		532385.68	4129113.13	
4		531809.85	4129125.80	
5		531327.21	4129162.06	
6		531318.61	4129115.79	
7		531278.25	4128898.82	
8		530630.29	4129019.45	
9		530587.89	4128747.27	
10		531184.49	4128670.77	
11		531784.85	4128625.76	
12		532386.84	4128612.42	
13		532988.58	4128630.49	
14		533588.72	4128679.85	
1	533535.29	4129177.61		
3.20-Т21	1	533588.72	4128679.84	
	2	532988.59	4128630.48	
	3	532386.83	4128612.43	
	4	531784.84	4128625.77	
	5	531184.49	4128670.77	
	6	530587.89	4128747.27	
	7	530510.76	4128252.51	
	8	531133.33	4128172.65	
	9	531759.79	4128125.61	
	10	532387.95	4128111.68	
	11	533015.86	4128130.53	
	12	533642.08	4128182.03	
1	533588.72	4128679.84		
3.20-Т22	1	533642.08	4128182.03	
	2	533015.86	4128130.53	
	3	532387.95	4128111.68	

Сектор	Характерные точки границ	Координаты МСК-03, зона 4	
		X	Y
	4	531759.79	4128125.61
	5	531133.33	4128172.65
	6	530510.76	4128252.51
	7	530433.57	4127757.63
	8	531082.15	4127674.44
	9	531734.70	4127625.42
	10	532389.02	4127610.91
	11	533043.09	4127630.54
	12	533695.41	4127684.07
	1	533642.08	4128182.03
3.20-Т23	1	533695.41	4127684.07
	2	533043.09	4127630.54
	3	532389.02	4127610.91
	4	531734.70	4127625.42
	5	531082.15	4127674.44
	6	530433.57	4127757.63
	7	530356.35	4127262.83
	8	531030.90	4127176.28
	9	531709.55	4127125.30
	10	532390.04	4127110.21
	11	533070.26	4127130.62
	12	533748.68	4127186.19
3.20-Т24	1	533748.68	4127186.19
	2	533070.26	4127130.62
	3	532390.04	4127110.21
	4	531709.55	4127125.30
	5	531030.90	4127176.28
	6	530356.35	4127262.83
	7	530279.07	4126767.98
	8	530979.64	4126678.12
	9	531684.37	4126625.06
	10	532391.02	4126609.38
	11	533097.39	4126630.57
	12	533801.93	4126688.30
3.20-Т25	1	533801.90	4126688.29
	2	533097.39	4126630.57
	3	532391.02	4126609.38
	4	531684.37	4126625.06

Сектор	Характерные точки границ	Координаты МСК-03, зона 4	
		X	Y
	5	530979.64	4126678.12
	6	530279.07	4126767.98
	7	530201.76	4126273.13
	8	530928.32	4126179.80
	9	531659.13	4126124.90
	10	532391.95	4126108.53
	11	533124.47	4126130.50
	12	533855.10	4126190.36
	1	533801.90	4126688.29
3.20-Т26	1	533855.10	4126190.36
	2	533124.47	4126130.50
	3	532391.95	4126108.53
	4	531659.13	4126124.90
	5	530928.32	4126179.80
	6	530201.76	4126273.13
	7	530124.36	4125778.15
	8	530876.94	4125681.58
	9	531633.85	4125624.60
	10	532392.84	4125607.64
	11	533151.54	4125630.40
	12	533908.23	4125692.38
3.20-Т27	1	533855.10	4126190.36
	1	533908.23	4125692.38
	2	533151.54	4125630.40
	3	532392.84	4125607.64
	4	531633.85	4125624.60
	5	530876.94	4125681.58
	6	530124.36	4125778.15
	7	530046.94	4125283.25
	8	530825.52	4125183.22
	9	531608.50	4125124.28
	10	532393.66	4125106.85
	11	533178.53	4125130.27
12	533961.32	4125194.38	
3.20-У12	1	533908.23	4125692.38
	1	535018.14	4133238.75
	2	534609.16	4133018.27
	3	534227.11	4132861.41
	4	534442.65	4132916.07
	5	534940.13	4133079.96

Сектор	Характерные точки границ	Координаты МСК-03, зона 4	
		Х	У
	6	535060.56	4133129.17
	1	535018.14	4133238.75
3.20-У13	1	535060.56	4133129.17
	2	534940.13	4133079.96
	3	534442.65	4132916.07
	4	534227.11	4132861.41
	5	534027.41	4132779.41
	6	533423.78	4132602.80
	7	533171.35	4132556.95
	8	533213.30	4132168.58
	9	533490.89	4132198.87
	10	534040.48	4132298.16
	11	534581.89	4132435.48
	12	535112.56	4132610.25
	13	535241.09	4132662.76
	1	535060.56	4133129.17
3.20-У14	1	535241.09	4132662.76
	2	535112.57	4132610.25
	3	534581.89	4132435.48
	4	534040.47	4132298.17
	5	533490.90	4132198.86
	6	533213.34	4132168.59
	7	533267.00	4131671.28
	8	533561.89	4131703.46
	9	534145.85	4131808.98
	10	534721.12	4131954.81
	11	535284.97	4132140.50
	12	535421.58	4132196.31
	1	535241.09	4132662.76
3.20-У15	1	535421.58	4132196.31
	2	535284.97	4132140.50
	3	534721.12	4131954.81
	4	534145.85	4131808.98
	5	533561.89	4131703.46
	6	533267.00	4131671.28
	7	533320.61	4131173.96
	8	533632.86	4131208.04
	9	534251.17	4131319.69
	10	534860.28	4131474.09
	11	535457.30	4131670.79

Сектор	Характерные точки границ	Координаты МСК-03, зона 4	
		Х	У
	12	535602.02	4131729.90
	1	535421.58	4132196.31
3.20-У16	1	535602.02	4131729.90
	2	535457.30	4131670.79
	3	534860.28	4131474.09
	4	534251.17	4131319.69
	5	533632.86	4131208.04
	6	533320.61	4131173.96
	7	533374.17	4130676.61
	8	533703.76	4130712.57
	9	534356.46	4130830.43
	10	534999.42	4130993.41
	11	535629.61	4131200.96
	12	535782.44	4131263.39
	1	535602.02	4131729.90
3.20-У17	1	535782.44	4131263.39
	2	535629.61	4131200.96
	3	534999.42	4130993.41
	4	534356.46	4130830.43
	5	533703.76	4130712.57
	6	533374.17	4130676.61
	7	533427.69	4130179.22
	8	533774.64	4130217.07
	9	534461.69	4130341.06
	10	535138.49	4130512.62
	11	535801.89	4130731.12
	12	535962.83	4130796.85
	1	535782.44	4131263.39
3.20-У18	1	535962.83	4130796.85
	2	535801.89	4130731.12
	3	535138.49	4130512.62
	4	534461.69	4130341.06
	5	533774.64	4130217.07
	6	533427.69	4130179.22
	7	533481.85	4129675.38
	8	534026.65	4129749.44
	9	534566.86	4129851.73
	10	535101.21	4129982.09
	11	535627.94	4130140.37
	12	536144.89	4130325.91

Сектор	Характерные точки границ	Координаты МСК-03, зона 4	
		Х	У
	1	535962.83	4130796.85
3.20-У19	1	536144.89	4130325.91
	2	535627.94	4130140.37
	3	535101.21	4129982.09
	4	534566.86	4129851.73
	5	534026.65	4129749.44
	6	533481.85	4129675.38
	7	533535.31	4129177.62
	8	534106.06	4129255.21
	9	534672.01	4129362.39
	10	535231.79	4129498.87
	11	535783.64	4129664.77
	12	536325.29	4129859.10
	1	536144.89	4130325.91
3.20-У20	1	536325.27	4129859.10
	2	535783.64	4129664.77
	3	535231.79	4129498.87
	4	534672.01	4129362.39
	5	534106.06	4129255.21
	6	533535.31	4129177.62
	7	533588.72	4128679.84
	8	534185.44	4128760.96
	9	534777.10	4128872.91
	10	535362.36	4129015.60
	11	535939.28	4129189.05
	12	536505.63	4129392.23
	1	536325.27	4129859.10
3.20-У21	1	536505.66	4129392.23
	2	535939.28	4129189.05
	3	535362.36	4129015.60
	4	534777.10	4128872.91
	5	534185.44	4128760.96
	6	533588.72	4128679.84
	7	533642.08	4128182.03
	8	534264.75	4128266.66
	9	534882.16	4128383.48
	10	535492.85	4128532.39
	11	536094.88	4128713.28
	12	536686.00	4128925.34
	1	536505.66	4129392.23

Сектор	Характерные точки границ	Координаты МСК-03, зона 4	
		Х	У
3.20-У22	1	536685.97	4128925.34
	2	536094.88	4128713.28
	3	535492.85	4128532.39
	4	534882.16	4128383.48
	5	534264.75	4128266.66
	6	533642.08	4128182.03
	7	533695.41	4127684.07
	8	534344.02	4127772.26
	9	534987.16	4127893.94
	10	535623.33	4128049.06
	11	536250.43	4128237.49
	12	536866.27	4128458.42
	1	536685.97	4128925.34
3.20-У23	1	536866.27	4128458.44
	2	536250.43	4128237.49
	3	535623.33	4128049.06
	4	534987.16	4127893.94
	5	534344.02	4127772.26
	6	533695.41	4127684.07
	7	533748.68	4127186.19
	8	534423.24	4127277.90
	9	535092.10	4127404.47
	10	535753.72	4127565.78
	11	536405.95	4127761.77
	12	537046.50	4127991.57
	1	536866.27	4128458.44
3.20-У24	1	537046.52	4127991.57
	2	536405.95	4127761.77
	3	535753.72	4127565.78
	4	535092.10	4127404.47
	5	534423.24	4127277.90
	6	533748.70	4127186.20
	7	533801.93	4126688.30
	8	534502.41	4126783.52
	9	535197.03	4126914.95
	10	535884.11	4127082.38
	11	536561.42	4127285.90
	12	537226.74	4127524.58
	1	537046.52	4127991.57
3.20-	1	537226.74	4127524.58

Сектор	Характерные точки границ	Координаты МСК-03, зона 4	
		X	Y
У25	2	536561.42	4127285.90
	3	535884.11	4127082.38
	4	535197.03	4126914.95
	5	534502.41	4126783.52
	6	533801.93	4126688.30
	7	533855.10	4126190.36
	8	534581.55	4126289.12
	9	535301.89	4126425.31
	10	536014.42	4126599.04
	11	536716.84	4126809.99
	12	537406.94	4127057.57
	1	537226.74	4127524.58
3.20-У26	1	537406.94	4127057.57
	2	536716.84	4126809.99
	3	536014.42	4126599.04
	4	535301.89	4126425.31
	5	534581.55	4126289.12
	6	533855.10	4126190.36
	7	533908.23	4125692.38
	8	534660.64	4125794.56
	9	535406.72	4125935.73
	10	536144.71	4126115.56
	11	536872.24	4126334.06
	12	537587.09	4126590.51
1	537406.94	4127057.57	
3.20-У27	1	537587.09	4126590.51
	2	536872.24	4126334.06
	3	536144.71	4126115.56
	4	535406.72	4125935.73
	5	534660.64	4125794.56
	6	533908.23	4125692.38
	7	533961.32	4125194.38
	8	534739.67	4125300.08
	9	535511.49	4125446.01
	10	536274.93	4125632.15
	11	537027.56	4125858.20
	12	537767.21	4126123.44
1	537587.09	4126590.51	
3.20-Ф12	1	536506.28	4134440.07
	2	536161.42	4134078.64

Сектор	Характерные точки границ	Координаты МСК-03, зона 4	
		X	Y
	3	535682.10	4133671.52
	4	535162.78	4133316.73
	5	535018.14	4133238.75
	6	535060.56	4133129.17
	7	535424.94	4133278.05
	8	535894.81	4133509.68
	9	536347.32	4133773.40
	10	536778.99	4134067.09
	1	536506.28	4134440.07
	3.20-Ф13	1	536778.99
2		536347.32	4133773.40
3		535894.81	4133509.69
4		535424.93	4133278.05
5		535060.56	4133129.17
6		535241.09	4132662.76
7		535629.69	4132821.53
8		536130.93	4133068.63
9		536613.64	4133349.95
10		537074.18	4133663.29
1	536778.99	4134067.09	
3.20-Ф14	1	537074.18	4133663.29
	2	536613.64	4133349.95
	3	536130.93	4133068.63
	4	535629.69	4132821.53
	5	535241.09	4132662.76
	6	535421.58	4132196.31
	7	535834.44	4132365.00
	8	536367.01	4132627.50
	9	536879.93	4132926.40
	10	537369.38	4133259.41
1	537074.18	4133663.29	
3.20-Ф15	1	537369.38	4133259.41
	2	536879.93	4132926.40
	3	536367.01	4132627.50
	4	535834.44	4132365.00
	5	535421.58	4132196.31
	6	535602.02	4131729.90
	7	536039.12	4131908.43
	8	536603.05	4132186.37
	9	537146.15	4132502.87



Сектор	Характерные точки границ	Координаты МСК-03, зона 4	
		X	Y
	10	537664.58	4132855.52
	1	537369.38	4133259.41
3.20- Ф16	1	537664.58	4132855.52
	2	537146.15	4132502.87
	3	536603.05	4132186.37
	4	536039.12	4131908.43
	5	535602.02	4131729.90
	6	535782.44	4131263.39
	7	536243.78	4131451.82
	8	536839.06	4131745.21
	9	537412.37	4132079.24
	10	537959.72	4132451.65
	1	537664.58	4132855.52
3.20- Ф17	1	537959.72	4132451.65
	2	537412.37	4132079.24
	3	536839.06	4131745.21
	4	536243.78	4131451.82
	5	535782.44	4131263.39
	6	535962.83	4130796.85
	7	536448.38	4130995.19
	8	537075.02	4131304.02
	9	537678.52	4131655.65
	10	538254.88	4132047.68
	1	537959.72	4132451.65
3.20- Ф18	1	538254.88	4132047.68
	2	537678.52	4131655.65
	3	537075.02	4131304.02
	4	536448.38	4130995.19
	5	535962.83	4130796.85
	6	536145.56	4130326.14
	7	536652.96	4130538.51
	8	537148.57	4130777.33
	9	537630.96	4131041.78
	10	538098.93	4131331.11
	11	538550.00	4131643.69
	1	538254.88	4132047.68
3.20- Ф19	1	538550.00	4131643.68
	2	538098.93	4131331.11
	3	537630.96	4131041.78
	4	537148.57	4130777.33

Сектор	Характерные точки границ	Координаты МСК-03, зона 4	
		X	Y
	5	536652.96	4130538.51
	6	536144.89	4130325.91
	7	536325.91	4129859.32
	8	536857.50	4130081.78
	9	537376.72	4130331.91
	10	537882.10	4130609.05
	11	538372.36	4130912.16
	12	538845.06	4131239.72
	1	538550.00	4131643.68
3.20- Ф20	1	538845.09	4131239.74
	2	538372.36	4130912.16
	3	537882.10	4130609.05
	4	537376.72	4130331.91
	5	536857.50	4130081.78
	6	536325.27	4129859.10
	7	536506.22	4129392.44
	8	537061.97	4129625.04
	9	537604.83	4129886.54
	10	538133.18	4130176.29
	11	538645.79	4130493.11
	12	539140.17	4130835.69
	1	538845.09	4131239.74
3.20- Ф21	1	539140.17	4130835.68
	2	538645.79	4130493.11
	3	538133.18	4130176.29
	4	537604.83	4129886.54
	5	537061.97	4129625.04
	6	536505.66	4129392.23
	7	536686.48	4128925.52
	8	537266.43	4129168.26
	9	537832.89	4129441.14
	10	538384.25	4129743.40
	11	538919.15	4130074.09
	12	539435.25	4130431.62
	1	539140.17	4130835.68
3.20- Ф22	1	539435.25	4130431.62
	2	538919.15	4130074.09
	3	538384.25	4129743.40
	4	537832.89	4129441.14
	5	537266.43	4129168.26

Сектор	Характерные точки границ	Координаты МСК-03, зона 4	
		X	Y
	6	536685.97	4128925.34
	7	536866.71	4128458.59
	8	537470.85	4128711.42
	9	538060.92	4128995.69
	10	538635.28	4129310.56
	11	539192.51	4129654.95
	12	539730.25	4130027.59
	1	539435.25	4130431.62
3.20- Ф23	1	539730.25	4130027.59
	2	539192.51	4129654.95
	3	538635.28	4129310.56
	4	538060.92	4128995.69
	5	537470.85	4128711.42
	6	536866.27	4128458.44
	7	537046.90	4127991.71
	8	537675.20	4128254.56
	9	538288.91	4128550.21
	10	538886.27	4128877.69
	11	539465.82	4129235.87
	12	540025.29	4129623.46
3.20- Ф24	1	539730.25	4130027.59
	1	540025.29	4129623.46
	2	539465.82	4129235.87
	3	538886.27	4128877.69
	4	538288.91	4128550.21
	5	537675.20	4128254.56
	6	537046.52	4127991.57
	7	537227.04	4127524.69
	8	537879.53	4127797.67
	9	538516.90	4128104.59
	10	539137.24	4128444.69
	11	539739.08	4128816.65
12	540320.26	4129219.37	
3.20- Ф25	1	540025.29	4129623.46
	1	540320.26	4129219.37
	2	539739.08	4128816.65
	3	539137.24	4128444.69
	4	538516.90	4128104.59
	5	537879.53	4127797.67
6	537226.74	4127524.58	

Сектор	Характерные точки границ	Координаты МСК-03, зона 4		
		X	Y	
	7	537407.14	4127057.64	
	8	538083.81	4127340.64	
	9	538744.80	4127659.05	
	10	539388.16	4128011.74	
	11	540012.32	4128397.52	
	12	540615.25	4128815.19	
	1	540320.26	4129219.37	
	3.20- Ф26	1	540615.25	4128815.19
		2	540012.32	4128397.52
		3	539388.16	4128011.74
		4	538744.80	4127659.05
		5	538083.81	4127340.64
6		537406.94	4127057.57	
7		537587.19	4126590.55	
8		538288.07	4126883.67	
9		538972.67	4127213.45	
10		539639.04	4127578.77	
11		540285.52	4127978.21	
12		540910.24	4128410.97	
3.20- Ф27	1	540615.25	4128815.19	
	1	540910.24	4128410.97	
	2	540285.52	4127978.21	
	3	539639.04	4127578.77	
	4	538972.67	4127213.45	
	5	538288.07	4126883.67	
	6	537587.09	4126590.51	
	7	537767.21	4126123.44	
	8	538492.28	4126426.66	
	9	539200.50	4126767.84	
	10	539889.89	4127145.64	
	11	540558.69	4127559.00	
12	541205.15	4128006.81		
3.20- X11	1	540910.24	4128410.97	
	1	537506.00	4135974.93	
	2	537309.93	4135566.90	
	3	536979.82	4135031.59	
	4	536645.23	4134598.00	
	5	536869.26	4134774.53	
	6	537231.17	4135103.23	
7	537569.51	4135456.24		

Сектор	Характерные точки границ	Координаты МСК-03, зона 4	
		X	Y
	8	537802.58	4135736.42
	1	537506.00	4135974.93
3.20-Х12	1	537802.55	4135736.42
	2	537569.51	4135456.24
	3	537231.17	4135103.23
	4	536869.26	4134774.53
	5	536645.23	4134598.00
	6	536595.59	4134533.67
	7	536506.28	4134440.07
	8	536778.99	4134067.09
	9	536780.47	4134068.11
	10	537191.95	4134392.33
	11	537579.76	4134744.55
	12	537942.25	4135122.77
	13	538192.08	4135423.09
	1	537802.55	4135736.42
3.20-Х13	1	538192.07	4135423.09
	2	537942.27	4135122.78
	3	537579.75	4134744.54
	4	537191.95	4134392.33
	5	536778.99	4134067.09
	6	537075.69	4133664.31
	7	537514.61	4134010.17
	8	537928.30	4134385.83
	9	538315.01	4134789.29
	10	538581.60	4135109.75
	1	538192.07	4135423.09
3.20-Х14	1	538581.60	4135109.77
	2	538315.01	4134789.29
	3	537928.30	4134385.83
	4	537514.61	4134010.17
	5	537074.18	4133663.29
	6	537370.84	4133260.41
	7	537837.26	4133627.92
	8	538276.82	4134027.06
	9	538687.74	4134455.76
	10	538971.13	4134796.41
	1	538581.60	4135109.77
3.20-Х15	1	538971.11	4134796.39
	2	538687.74	4134455.76

Сектор	Характерные точки границ	Координаты МСК-03, зона 4	
		X	Y
	3	538276.82	4134027.06
	4	537837.26	4133627.92
	5	537369.38	4133259.41
	6	537665.99	4132856.48
	7	538159.87	4133245.62
	8	538625.32	4133668.26
	9	539060.44	4134122.20
	10	539360.62	4134483.04
	1	538971.11	4134796.39
3.20-Х16	1	539360.62	4134483.04
	2	539060.44	4134122.20
	3	538625.32	4133668.26
	4	538159.87	4133245.62
	5	537664.58	4132855.52
	6	537961.10	4132452.59
	7	538482.45	4132863.29
	8	538973.78	4133309.44
	9	539433.09	4133788.62
	10	539750.11	4134169.66
	1	539360.62	4134483.04
3.20-Х17	1	539750.11	4134169.66
	2	539433.09	4133788.62
	3	538973.78	4133309.44
	4	538482.45	4132863.29
	5	537959.72	4132451.65
	6	538256.19	4132048.58
	7	538804.98	4132480.93
	8	539322.23	4132950.57
	9	539805.75	4133454.99
	10	540139.63	4133856.24
	1	539750.11	4134169.66
3.20-Х18	1	540139.63	4133856.24
	2	539805.75	4133454.99
	3	539322.23	4132950.57
	4	538804.98	4132480.93
	5	538254.88	4132047.68
	6	538551.24	4131644.54
	7	538986.40	4131981.22
	8	539403.45	4132340.33
	9	539801.15	4132720.71

Сектор	Характерные точки границ	Координаты МСК-03, зона 4	
		X	Y
	10	540178.39	4133121.27
	11	540532.82	4133539.84
	1	540139.63	4133856.24
3.20-Х19	1	540532.82	4133539.84
	2	540178.39	4133121.27
	3	539801.15	4132720.71
	4	539403.45	4132340.33
	5	538986.40	4131981.22
	6	538550.00	4131643.68
	7	538846.25	4131240.54
	8	539302.16	4131593.27
	9	539739.10	4131969.42
	10	540155.78	4132367.92
	11	540550.97	4132787.59
	12	540922.47	4133226.27
3.20-Х20	1	540532.82	4133539.84
	1	540922.47	4133226.27
	2	540550.97	4132787.59
	3	540155.78	4132367.92
	4	539739.10	4131969.42
	5	539302.16	4131593.27
	6	538845.09	4131239.74
	7	539141.23	4130836.42
	8	539617.89	4131205.19
	9	540074.72	4131598.48
	10	540510.36	4132015.10
	11	540923.55	4132453.87
12	541312.15	4132912.65	
3.20-Х21	1	540922.47	4133226.27
	1	541312.15	4132912.64
	2	540923.55	4132453.87
	3	540510.36	4132015.10
	4	540074.72	4131598.48
	5	539617.89	4131205.19
	6	539140.17	4130835.68
	7	539436.18	4130432.27
	8	539933.60	4130817.08
	9	540410.29	4131227.48
	10	540864.92	4131662.25
11	541296.12	4132120.09	

Сектор	Характерные точки границ	Координаты МСК-03, зона 4	
		X	Y
	12	541701.78	4132599.04
	1	541312.15	4132912.64
3.20-Х22	1	541701.78	4132599.04
	2	541296.12	4132120.09
	3	540864.92	4131662.25
	4	540410.29	4131227.48
	5	539933.60	4130817.08
	6	539435.25	4130431.62
	7	539731.07	4130028.15
	8	540249.27	4130428.94
	9	540745.86	4130856.46
	10	541219.45	4131309.36
	11	541668.65	4131786.32
	12	542091.42	4132285.42
3.20-Х23	1	541701.78	4132599.04
	1	542091.42	4132285.42
	2	541668.65	4131786.32
	3	541219.45	4131309.36
	4	540745.86	4130856.46
	5	540249.27	4130428.94
	6	539730.25	4130027.59
	7	540025.96	4129623.91
	8	540564.90	4130040.85
	9	541081.40	4130485.39
	10	541573.95	4130956.43
	11	542041.14	4131452.49
12	542481.03	4131971.79	
3.20-Х24	1	542091.42	4132285.42
	1	542481.03	4131971.79
	2	542041.14	4131452.49
	3	541573.95	4130956.43
	4	541081.40	4130485.39
	5	540564.90	4130040.85
	6	540025.29	4129623.46
	7	540320.80	4129219.74
	8	540880.51	4129652.63
	9	541416.91	4130114.29
	10	541928.46	4130603.47
	11	542413.63	4131118.62
12	542870.70	4131658.11	

Сектор	Характерные точки границ	Координаты МСК-03, зона 4	
		X	Y
	1	542481.03	4131971.79
3.20-Х25	1	542870.68	4131658.09
	2	542413.63	4131118.62
	3	541928.46	4130603.47
	4	541416.91	4130114.29
	5	540880.51	4129652.63
	6	540320.26	4129219.37
	7	540615.62	4128815.44
	8	541196.09	4129264.38
	9	541752.39	4129743.17
	10	542282.91	4130250.48
	11	542786.11	4130784.66
	12	543260.27	4131344.43
3.20-Х26	1	542870.68	4131658.09
	1	543260.30	4131344.43
	2	542786.11	4130784.66
	3	542282.91	4130250.48
	4	541752.39	4129743.17
	5	541196.09	4129264.38
	6	540615.25	4128815.19
	7	540910.41	4128411.09
	8	541511.64	4128876.09
	9	542087.85	4129372.00
	10	542637.34	4129897.45
	11	543158.53	4130450.73
12	543649.89	4131030.76	
3.20-Х27	1	543260.30	4131344.43
	1	543649.89	4131030.76
	2	543158.53	4130450.73
	3	542637.34	4129897.45
	4	542087.85	4129372.00
	5	541511.64	4128876.09
	6	540910.24	4128410.97
	7	541205.15	4128006.81
	8	541827.15	4128487.87
	9	542423.26	4129000.89
	10	542991.74	4129544.38
	11	543530.95	4130116.77
12	544039.47	4130717.06	
	1	543649.89	4131030.76

Сектор	Характерные точки границ	Координаты МСК-03, зона 4	
		X	Y
3.20-Ц10	1	537999.60	4137630.37
	2	537934.78	4137285.19
	3	537791.18	4136717.61
	4	537679.88	4136406.48
	5	537752.44	4136507.21
	6	537991.52	4136893.19
	7	538202.98	4137294.99
	8	538293.60	4137500.76
3.20-Ц11	1	537999.60	4137630.37
	1	538293.63	4137500.76
	2	538202.98	4137294.99
	3	537991.52	4136893.19
	4	537752.44	4136507.21
	5	537679.88	4136406.48
	6	537582.36	4136133.77
	7	537506.00	4135974.93
	8	537802.58	4135736.42
	9	537882.18	4135832.15
	10	538168.01	4136228.98
	11	538425.53	4136644.67
	12	538653.27	4137077.43
13	538750.93	4137299.16	
3.20-Ц12	1	538293.63	4137500.76
	1	538750.93	4137299.16
	2	538653.26	4137077.42
	3	538425.54	4136644.68
	4	538168.01	4136228.98
	5	537882.19	4135832.15
	6	537802.54	4135736.42
	7	538192.07	4135423.09
	8	538277.31	4135525.56
	9	538583.59	4135950.76
	10	538859.51	4136396.16
	11	539103.53	4136859.82
12	539208.23	4137097.55	
3.20-Ц13	1	538750.93	4137299.16
	1	539208.23	4137097.55
	2	539103.53	4136859.82
	3	538859.51	4136396.16
	4	538583.59	4135950.76

Сектор	Характерные точки границ	Координаты МСК-03, зона 4		
		X	Y	
	5	538277.31	4135525.56	
	6	538192.07	4135423.09	
	7	538581.60	4135109.75	
	8	538672.40	4135218.94	
	9	538999.12	4135672.45	
	10	539293.47	4136147.59	
	11	539553.79	4136642.17	
	12	539665.55	4136895.92	
	1	539208.23	4137097.55	
	3.20-Ц14	1	539665.53	4136895.90
		2	539553.77	4136642.17
		3	539293.45	4136147.57
4		538999.12	4135672.45	
5		538672.40	4135218.94	
6		538581.58	4135109.73	
7		538971.09	4134796.36	
8		539067.49	4134912.23	
9		539414.64	4135394.17	
10		539727.42	4135899.01	
11		540004.02	4136424.54	
12		540122.83	4136694.26	
3.20-Ц15	1	539665.53	4136895.90	
	1	540122.85	4136694.30	
	2	540004.02	4136424.54	
	3	539727.42	4135899.01	
	4	539414.66	4135394.17	
	5	539067.49	4134912.24	
	6	538971.11	4134796.39	
	7	539360.62	4134483.04	
	8	539462.54	4134605.56	
	9	539830.17	4135115.81	
	10	540161.35	4135650.38	
	11	540454.26	4136206.86	
12	540580.18	4136492.66		
3.20-Ц16	1	540122.85	4136694.30	
	1	540580.18	4136492.66	
	2	540454.26	4136206.86	
	3	540161.35	4135650.38	
	4	539830.17	4135115.81	
5	539462.54	4134605.56		

Сектор	Характерные точки границ	Координаты МСК-03, зона 4		
		X	Y	
	6	539360.62	4134483.04	
	7	539750.11	4134169.66	
	8	539857.58	4134298.85	
	9	540245.68	4134837.48	
	10	540595.30	4135401.77	
	11	540904.49	4135989.14	
	12	541037.49	4136291.02	
	1	540580.18	4136492.66	
	3.20-Ц17	1	541037.49	4136291.02
		2	540904.49	4135989.14
		3	540595.30	4135401.77
		4	540245.68	4134837.48
5		539857.58	4134298.85	
6		539750.11	4134169.66	
7		540139.63	4133856.24	
8		540252.63	4133992.05	
9		540661.14	4134559.10	
10		541029.21	4135153.08	
11		541354.70	4135771.44	
12		541494.81	4136089.36	
3.20-Ц18	1	541037.49	4136291.02	
	1	541494.81	4136089.38	
	2	541354.70	4135771.44	
	3	541029.21	4135153.08	
	4	540661.14	4134559.10	
	5	540252.63	4133992.05	
	6	540139.63	4133856.24	
	7	540534.11	4133541.37	
	8	540867.36	4133979.21	
	9	541177.29	4134433.95	
	10	541463.10	4134904.36	
	11	541723.73	4135389.06	
12	541957.98	4135885.14		
3.20-Ц19	1	541494.81	4136089.38	
	1	541957.98	4135885.14	
	2	541723.73	4135389.06	
	3	541463.10	4134904.36	
	4	541177.29	4134433.95	
	5	540867.36	4133979.21	
6	540532.82	4133539.84		

Сектор	Характерные точки границ	Координаты МСК-03, зона 4	
		Х	У
	7	540923.67	4133227.69
	8	541272.84	4133686.36
	9	541597.54	4134162.84
	10	541896.98	4134655.65
	11	542170.04	4135163.46
	12	542415.58	4135683.35
	1	541957.98	4135885.14
3.20-Ц20	1	542415.58	4135683.35
	2	542170.04	4135163.46
	3	541896.98	4134655.65
	4	541597.54	4134162.84
	5	541272.84	4133686.36
	6	540922.47	4133226.27
	7	541313.24	4132913.92
	8	541678.27	4133393.54
	9	542017.78	4133891.63
	10	542330.87	4134406.87
	11	542616.38	4134937.79
	12	542873.18	4135481.56
3.20-Ц21	1	542873.18	4135481.56
	2	542616.38	4134937.79
	3	542330.87	4134406.87
	4	542017.78	4133891.63
	5	541678.27	4133393.54
	6	541312.15	4132912.64
	7	541702.75	4132600.19
	8	542083.72	4133100.61
	9	542438.00	4133620.46
	10	542764.72	4134158.13
	11	543062.67	4134712.10
	12	543330.77	4135279.77
3.20-Ц22	1	542873.18	4135481.56
	1	543330.77	4135279.77
3.20-Ц22	2	543062.67	4134712.10
	3	542764.72	4134158.13
	4	542438.00	4133620.46
	5	542083.72	4133100.61
	6	541701.78	4132599.04
	7	542092.26	4132286.43

Сектор	Характерные точки границ	Координаты МСК-03, зона 4	
		Х	У
	8	542489.11	4132807.72
	9	542858.20	4133349.19
	10	543198.57	4133909.28
	11	543508.95	4134486.42
	12	543788.34	4135077.98
	1	543330.77	4135279.77
3.20-Ц23	1	543788.34	4135077.98
	2	543508.95	4134486.42
	3	543198.57	4133909.28
	4	542858.20	4133349.19
	5	542489.11	4132807.72
	6	542091.42	4132285.42
	7	542481.74	4131972.63
	8	542894.51	4132514.81
	9	543278.36	4133077.96
	10	543632.39	4133660.42
	11	543955.23	4134260.67
	12	544245.93	4134876.17
3.20-Ц24	1	543788.34	4135077.98
	1	544245.93	4134876.16
	2	543955.23	4134260.67
	3	543632.39	4133660.42
	4	543278.36	4133077.96
	5	542894.51	4132514.81
	6	542481.03	4131971.79
	7	542871.22	4131658.73
	8	543299.88	4132221.78
	9	543698.53	4132806.69
	10	544066.23	4133411.59
	11	544401.49	4134034.91
12	544703.54	4134674.34	
3.20-Ц25	1	544245.93	4134876.16
	1	544703.54	4134674.36
	2	544401.49	4134034.91
	3	544066.23	4133411.59
	4	543698.53	4132806.69
	5	543299.88	4132221.78
	6	542870.68	4131658.09
	7	543260.65	4131344.87
8	543705.25	4131928.80	



Сектор	Характерные точки границ	Координаты МСК-03, зона 4	
		X	Y
	9	544118.70	4132535.32
	10	544500.03	4133162.66
	11	544847.76	4133809.16
	12	545161.13	4134472.54
	1	544703.54	4134674.36
3.20-Ц26	1	545161.13	4134472.54
	2	544847.76	4133809.16
	3	544500.03	4133162.66
	4	544118.70	4132535.32
	5	543705.25	4131928.80
	6	543260.30	4131344.43
	7	543650.08	4131030.97
	8	544110.60	4131635.79
	9	544538.83	4132264.01
	10	544933.81	4132913.78
	11	545294.00	4133583.33
	12	545618.72	4134270.71
3.20-Ц27	1	545618.72	4134270.71
	2	545294.00	4133583.33
	3	544933.81	4132913.78
	4	544538.83	4132264.01
	5	544110.60	4131635.79
	6	543649.89	4131030.76
	7	544039.47	4130717.06
	8	544515.91	4131342.67
	9	544958.96	4131992.59
	10	545367.59	4132664.80
	11	545740.23	4133357.47
	12	546076.31	4134068.88
3.20-Ч10	1	538295.39	4139203.85
	2	537999.60	4137630.37
	3	538293.60	4137500.76
	4	538386.01	4137710.60
	5	538539.52	4138137.93
	6	538662.85	4138574.88
	7	538755.35	4139019.47
	8	538770.47	4139130.55
	1	538295.39	4139203.85

Сектор	Характерные точки границ	Координаты МСК-03, зона 4	
		X	Y
3.20-Ч11	1	538770.48	4139130.55
	2	538755.35	4139019.48
	3	538662.84	4138574.88
	4	538539.51	4138137.94
	5	538386.02	4137710.61
	6	538293.62	4137500.77
	7	538750.93	4137299.16
	8	538850.40	4137525.03
	9	539015.72	4137985.25
	10	539148.53	4138455.83
	11	539248.18	4138934.63
	12	539264.49	4139054.34
3.20-Ч12	1	538770.48	4139130.55
	2	539264.49	4139054.34
	3	539248.18	4138934.63
	4	539148.53	4138455.83
	5	539015.72	4137985.25
	6	538850.40	4137525.03
	7	538750.93	4137299.16
	8	539208.23	4137097.55
	9	539314.76	4137339.41
	10	539491.91	4137832.53
	11	539741.01	4138849.79
	12	539758.50	4138978.13
3.20-Ч13	1	539264.49	4139054.34
	2	539758.50	4138978.15
	3	539741.01	4138849.79
	4	539634.23	4138336.74
	5	539491.91	4137832.53
	6	539314.76	4137339.41
	7	539208.23	4137097.55
	8	539665.55	4136895.92
	9	539779.13	4137153.79
	10	539968.11	4137679.78
	11	540119.92	4138217.65
	12	540233.84	4138764.93
3.20-	1	540252.51	4138901.94
	1	539758.50	4138978.15
3.20-	1	540252.51	4138901.94

Сектор	Характерные точки границ	Координаты МСК-03, зона 4	
		X	Y
Ч14	2	540233.84	4138764.93
	3	540119.92	4138217.65
	4	539968.11	4137679.78
	5	539779.13	4137153.79
	6	539665.55	4136895.92
	7	540122.85	4136694.30
	8	540243.49	4136968.12
	9	540444.28	4137527.02
	10	540605.61	4138098.53
	11	540726.66	4138680.03
	12	540746.51	4138825.73
	1	540252.51	4138901.94
	3.20-Ч15	1	540746.51
2		540726.66	4138680.03
3		540605.61	4138098.53
4		540444.28	4137527.02
5		540243.49	4136968.12
6		540122.85	4136694.30
7		540580.18	4136492.66
8		540707.82	4136782.43
9		540920.47	4137374.24
10		541091.32	4137979.41
11		541219.48	4138595.14
12		541240.51	4138749.52
1		540746.51	4138825.73
3.20-Ч16	1	541240.51	4138749.52
	2	541219.48	4138595.14
	3	541091.32	4137979.41
	4	540920.47	4137374.24
	5	540707.82	4136782.43
	6	540580.18	4136492.66
	7	541037.49	4136291.02
	8	541172.17	4136596.73
	9	541396.63	4137221.44
	10	541577.00	4137860.26
	11	541712.30	4138510.25
	12	541734.51	4138673.31
	1	541240.51	4138749.52
3.20-Ч17	1	541734.51	4138673.31
	2	541712.30	4138510.25

Сектор	Характерные точки границ	Координаты МСК-03, зона 4		
		X	Y	
	3	541577.00	4137860.26	
	4	541396.63	4137221.44	
	5	541172.17	4136596.73	
	6	541037.49	4136291.02	
	7	541494.81	4136089.36	
	8	541636.51	4136411.00	
	9	541872.81	4137068.62	
	10	542062.67	4137741.09	
	11	542205.12	4138425.32	
	12	542228.54	4138597.10	
	1	541734.51	4138673.31	
	3.20-Ч18	1	542228.54	4138597.10
		2	542205.12	4138425.32
3		542062.67	4137741.09	
4		541872.81	4137068.62	
5		541636.51	4136411.00	
6		541494.81	4136089.38	
7		541958.80	4135886.87	
8		542167.29	4136396.12	
9		542348.99	4136915.82	
10		542502.98	4137444.03	
11		542629.42	4137979.91	
12		542727.14	4138520.18	
1		542228.54	4138597.10	
3.20-Ч19	1	542727.14	4138520.18	
	2	542629.42	4137979.91	
	3	542502.98	4137444.03	
	4	542348.99	4136915.82	
	5	542167.29	4136396.12	
	6	541957.98	4135885.14	
	7	542416.34	4135684.96	
	8	542634.77	4136218.49	
	9	542825.13	4136762.96	
	10	542986.49	4137316.36	
	11	543118.95	4137877.78	
	12	543221.35	4138443.95	
	1	542727.14	4138520.18	
3.20-Ч20	1	543221.35	4138443.95	
	2	543118.95	4137877.78	
	3	542986.49	4137316.36	

Сектор	Характерные точки границ	Координаты МСК-03, зона 4	
		Х	У
	4	542825.13	4136762.96
	5	542634.77	4136218.49
	6	542415.58	4135683.35
	7	542873.87	4135483.02
	8	543102.24	4136040.84
	9	543301.29	4136610.08
	10	543470.00	4137188.67
	11	543608.51	4137775.64
	12	543715.61	4138367.71
	1	543221.35	4138443.95
3.20-Ч21	1	543715.61	4138367.71
	2	543608.51	4137775.64
	3	543470.00	4137188.67
	4	543301.29	4136610.08
	5	543102.24	4136040.84
	6	542873.18	4135481.56
	7	543331.37	4135281.05
	8	543569.74	4135863.20
	9	543777.43	4136457.19
	10	543953.50	4137060.95
	11	544098.06	4137673.48
	12	544209.84	4138291.46
3.20-Ч22	1	544209.84	4138291.46
	2	544098.06	4137673.48
	3	543953.50	4137060.95
	4	543777.43	4136457.19
	5	543569.74	4135863.20
	6	543330.77	4135279.77
	7	543788.88	4135079.12
	8	544037.20	4135685.50
	9	544253.58	4136304.28
	10	544437.00	4136933.22
	11	544587.58	4137571.30
	12	544704.06	4138215.21
3.20-Ч23	1	544209.84	4138291.46
	2	544704.06	4138215.21
	3	544587.58	4137571.30
	4	544437.00	4136933.22

Сектор	Характерные точки границ	Координаты МСК-03, зона 4	
		Х	У
	5	544037.20	4135685.50
	6	543788.34	4135077.98
	7	544246.39	4134877.11
	8	544504.65	4135507.78
	9	544729.73	4136151.33
	10	544920.49	4136805.47
	11	545077.12	4137469.12
	12	545198.29	4138138.97
	1	544704.06	4138215.21
3.20-Ч24	1	545198.28	4138138.98
	2	545077.12	4137469.12
	3	544920.49	4136805.47
	4	544729.73	4136151.33
	5	544504.65	4135507.78
	6	544245.93	4134876.16
	7	544703.88	4134675.08
	8	544972.10	4135330.02
	9	545205.85	4135998.37
	10	545403.98	4136677.71
	11	545566.64	4137366.91
	12	545692.53	4138062.74
3.20-Ч25	1	545198.28	4138138.98
	2	545692.53	4138062.74
	3	545566.64	4137366.91
	4	545403.98	4136677.71
	5	545205.85	4135998.37
	6	544972.10	4135330.02
	7	544703.54	4134674.36
	8	545161.37	4134473.02
	9	545439.54	4135152.26
	10	545681.98	4135845.39
	11	545887.47	4136549.93
	12	546056.18	4137264.70
3.20-Ч26	1	546186.78	4137986.48
	2	546186.78	4137986.48
	3	546056.18	4137264.70
	4	545887.47	4136549.93
	5	545681.98	4135845.39

Сектор	Характерные точки границ	Координаты МСК-03, зона 4	
		X	Y
	6	545161.13	4134472.54
	7	545618.84	4134270.99
	8	545907.00	4134974.48
	9	546158.09	4135692.39
	10	546370.94	4136422.17
	11	546545.72	4137162.46
	12	546681.02	4137910.24
	1	546186.78	4137986.48
3.20-Ч27	1	546681.02	4137910.24
	2	546545.72	4137162.46
	3	546370.94	4136422.17
	4	546158.09	4135692.39
	5	545907.00	4134974.48
	6	545618.72	4134270.71
	7	546076.31	4134068.88
	8	546374.42	4134796.67
	9	546634.22	4135539.37
	10	546854.42	4136294.35
	11	547035.23	4137060.22
	12	547175.25	4137834.00
3.20-Ш10	1	538810.69	4140829.27
	2	538593.64	4140805.48
	3	538587.06	4140752.67
	4	538295.39	4139203.85
	5	538770.47	4139130.55
	6	538816.59	4139469.31
	7	538846.27	4139922.37
	8	538844.34	4140376.45
3.20-Ш11	1	539307.79	4140883.74
	2	538810.69	4140829.27
	3	538844.34	4140376.46
	4	538846.26	4139922.37
	5	538816.58	4139469.31
	6	538770.48	4139130.55
	7	539264.49	4139054.34
	8	539314.13	4139419.11
	9	539346.11	4139907.03
	10	539344.03	4140396.07

Сектор	Характерные точки границ	Координаты МСК-03, зона 4	
		X	Y
3.20-Ш12	1	539307.79	4140883.74
	1	539804.88	4140938.21
	2	539307.79	4140883.74
	3	539344.03	4140396.07
	4	539346.11	4139907.03
	5	539314.13	4139419.11
	6	539264.49	4139054.34
	7	539758.50	4138978.13
	8	539811.68	4139368.88
	9	539845.93	4139891.68
3.20-Ш13	10	539843.72	4140415.69
	1	539804.88	4140938.21
	1	540301.98	4140992.68
	2	539804.88	4140938.21
	3	539843.72	4140415.69
	4	539845.93	4139891.68
	5	539811.68	4139368.88
	6	539758.50	4138978.15
	7	540252.51	4138901.94
	8	540309.23	4139318.66
3.20-Ш14	9	540345.78	4139876.32
	10	540343.41	4140435.30
	1	540301.98	4140992.68
	1	540799.07	4141047.15
	2	540301.98	4140992.68
	3	540343.41	4140435.30
	4	540345.78	4139876.32
	5	540309.23	4139318.66
	6	540252.51	4138901.94
	7	540746.51	4138825.73
3.20-Ш15	8	540806.75	4139268.42
	9	540845.63	4139860.98
	10	540843.10	4140454.90
	1	540799.07	4141047.15
	1	541296.19	4141101.63
	2	540799.07	4141047.15
	3	540843.10	4140454.90
	4	540845.63	4139860.98
	5	540806.75	4139268.42
	6	540746.51	4138825.73

Сектор	Характерные точки границ	Координаты МСК-03, зона 4	
		X	Y
	7	541240.51	4138749.52
	8	541304.30	4139218.16
	9	541345.45	4139845.61
	10	541342.79	4140474.50
	1	541296.19	4141101.63
3.20-III16	1	541793.29	4141156.10
	2	541296.19	4141101.63
	3	541342.79	4140474.50
	4	541345.45	4139845.61
	5	541304.30	4139218.16
	6	541240.51	4138749.52
	7	541734.51	4138673.31
	8	541801.85	4139167.89
	9	541845.30	4139830.23
	10	541842.48	4140494.10
	1	541793.29	4141156.10
3.20-III17	1	542290.38	4141210.57
	2	541793.29	4141156.10
	3	541842.48	4140494.10
	4	541845.30	4139830.23
	5	541801.85	4139167.89
	6	541734.51	4138673.31
	7	542228.54	4138597.10
	8	542299.39	4139117.60
	9	542345.12	4139814.86
	10	542342.18	4140513.71
	1	542290.38	4141210.57
3.20-III18	1	542833.15	4140716.51
	2	542787.48	4141265.05
	3	542290.38	4141210.57
	4	542342.18	4140513.71
	5	542345.12	4139814.86
	6	542299.39	4139117.60
	7	542228.54	4138597.10
	8	542727.34	4138521.32
	9	542796.94	4139067.33
	10	542837.90	4139616.20
	11	542849.90	4140166.38
	1	542833.15	4140716.51
3.20-	1	543332.42	4140744.83

Сектор	Характерные точки границ	Координаты МСК-03, зона 4	
		X	Y
III19	2	543284.57	4141319.52
	3	542787.48	4141265.05
	4	542833.15	4140716.51
	5	542849.90	4140166.38
	6	542837.90	4139616.20
	7	542796.94	4139067.33
	8	542727.14	4138520.18
	9	543221.55	4138445.01
	10	543294.48	4139017.03
	11	543337.40	4139592.08
	12	543349.96	4140168.47
		1	543332.42
3.20-III20	1	543831.69	4140773.16
	2	543781.70	4141374.00
	3	543284.57	4141319.52
	4	543332.42	4140744.83
	5	543349.96	4140168.47
	6	543337.40	4139592.08
	7	543294.48	4139017.03
	8	543221.35	4138443.95
	9	543715.77	4138368.66
	10	543792.03	4138966.74
	11	543836.88	4139567.93
	12	543850.05	4140170.58
	1	543831.69	4140773.16
3.20-III21	1	544330.98	4140801.49
	2	544278.79	4141428.47
	3	543781.70	4141374.00
	4	543831.69	4140773.16
	5	543850.05	4140170.58
	6	543836.88	4139567.93
	7	543792.03	4138966.74
	8	543715.61	4138367.71
	9	544209.98	4138292.33
	10	544289.57	4138916.42
	11	544336.38	4139543.79
	12	544350.12	4140172.67
	1	544330.98	4140801.49
3.20-III22	1	544830.25	4140829.80
	2	544775.89	4141482.95

Сектор	Характерные точки границ	Координаты МСК-03, зона 4	
		X	Y
	3	544278.79	4141428.47
	4	544330.98	4140801.49
	5	544350.12	4140172.67
	6	544336.38	4139543.79
	7	544289.57	4138916.42
	8	544209.84	4138291.46
	9	544704.19	4138215.97
	10	544787.12	4138866.11
	11	544835.88	4139519.64
	12	544850.19	4140174.75
	1	544830.25	4140829.80
3.20-III23	1	545329.52	4140858.13
	2	545272.99	4141537.43
	3	544775.89	4141482.95
	4	544830.25	4140829.80
	5	544850.19	4140174.75
	6	544835.88	4139519.64
	7	544787.12	4138866.11
	8	544704.06	4138215.21
	9	545198.40	4138139.61
	10	545284.66	4138815.77
	11	545335.38	4139495.50
	12	545350.28	4140176.84
3.20-III24	1	545329.52	4140858.13
	1	545828.82	4140886.44
	2	545770.11	4141591.91
	3	545272.99	4141537.43
	4	545329.52	4140858.13
	5	545350.28	4140176.84
	6	545335.38	4139495.50
	7	545284.66	4138815.77
	8	545198.28	4138138.98
	9	545692.61	4138063.21
	10	545782.20	4138765.44
	11	545834.89	4139471.33
12	545850.35	4140178.90	
3.20-III25	1	545828.82	4140886.44
	1	546328.09	4140914.75
	2	546267.21	4141646.39
	3	545770.11	4141591.91

Сектор	Характерные точки границ	Координаты МСК-03, зона 4	
		X	Y
	4	545828.82	4140886.44
	5	545850.35	4140178.90
	6	545834.89	4139471.33
	7	545782.20	4138765.44
	8	545692.53	4138062.74
	9	546186.85	4137986.82
	10	546279.74	4138715.09
	11	546334.39	4139447.17
	12	546350.44	4140180.99
	1	546328.09	4140914.75
3.20-III26	1	546827.39	4140943.07
	2	546764.31	4141700.87
	3	546267.21	4141646.39
	4	546328.09	4140914.75
	5	546350.44	4140180.99
	6	546334.39	4139447.17
	7	546279.74	4138715.09
	8	546186.78	4137986.48
	9	546681.05	4137910.42
	10	546777.29	4138664.73
	11	546833.89	4139423.00
	12	546850.51	4140183.05
3.20-III27	1	546827.39	4140943.07
	1	547326.67	4140971.39
	2	547261.40	4141755.35
	3	546764.31	4141700.87
	4	546827.39	4140943.07
	5	546850.51	4140183.05
	6	546833.89	4139423.00
	7	546777.29	4138664.73
	8	546681.02	4137910.24
	9	547175.25	4137834.00
	10	547274.83	4138614.33
	11	547333.39	4139398.81
12	547350.58	4140185.11	
3.21	1	547326.67	4140971.39
	1	537846.64	4156179.88
	2	542795.85	4170418.32
	3	533656.54	4172139.56
	4	533111.45	4157077.04

Сектор	Характерные точки границ	Координаты МСК-03, зона 4	
		X	Y
	5	534507.42	4156813.55
	6	534524.33	4156901.90
	7	536491.13	4156524.52
	8	536474.22	4156436.22
	1	537846.64	4156179.88
3.22	1	521922.49	4109834.71
	2	531061.81	4108113.47
	3	531631.51	4123177.65

Сектор	Характерные точки границ	Координаты МСК-03, зона 4	
		X	Y
	4	530265.91	4123430.53
	5	530249.41	4123342.16
	6	528280.14	4123706.62
	7	528296.39	4123794.60
	8	526912.11	4124051.44
	1	521922.49	4109834.71

7.7. Графические изображения границ секторов третьей подзоны приаэродромной территории аэродрома гражданской авиации Улан-Удэ (Мухино) приведены на схемах 4.1, 4.2.

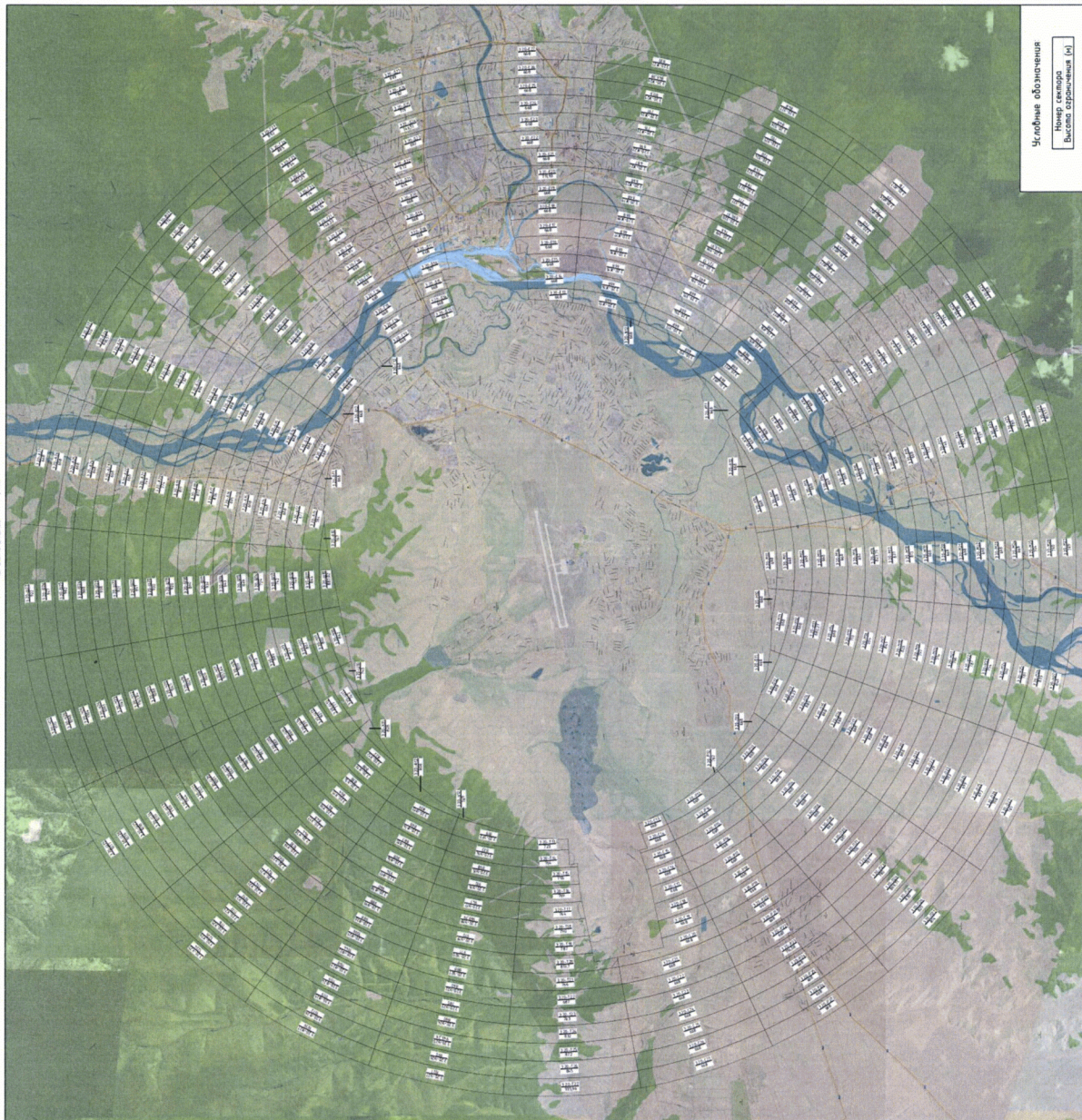


Схема 4.1





Схема 4.2





## 8. Описание границ четвертой подзоны:

8.1. Четвертая подзона приаэродромной территории аэродрома гражданской авиации Улан-Удэ (Мухино) выделяется по границам зон действия средств радиотехнического обеспечения полетов воздушных судов и авиационной электросвязи (далее – РТОП и АС), обозначенным в аэронавигационном паспорте аэродрома гражданской авиации Улан-Удэ (Мухино).

Граница четвертой подзоны приаэродромной территории аэродрома гражданской авиации Улан-Удэ (Мухино) определена путем совмещения границ зон ограничения размещения объектов, создающих помехи в работе наземных объектов средств и систем обслуживания воздушного движения, навигации, посадки и связи, предназначенных для организации воздушного движения. Контур четвертой подзоны выделен по максимально удаленным от средств РТОП и АС границам зон ограничений.

В составе четвертой подзоны определены высотные ограничения для окружающей застройки. В границах выделенных участков наклонных поверхностей ограничения застройки указаны высоты от минимальной к максимальной отметке по их границам в направлении от места установки средств РТОП и АС.

8.2. Перечень координат характерных точек границ четвертой подзоны приаэродромной территории аэродрома гражданской авиации Улан-Удэ (Мухино) приведен в таблице 5.1.

Таблица 5.1

Обозначение характерных точек границ	Координаты МСК-03, зона 4	
	X	Y
1	517894.17	4141162.53
2	517890.73	4140374.70
3	517928.36	4139587.75
4	518007.33	4138803.93
5	518126.92	4138025.46
6	518287.45	4137254.28
7	518488.06	4136492.54
8	518727.81	4135742.64
9	519006.99	4135006.03
10	519323.88	4134285.45

11	519678.31	4133582.26
12	520068.91	4132898.90
13	520494.93	4132236.96
14	520954.78	4131598.38
15	521342.81	4131115.47
16	521321.38	4131094.49
17	520964.11	4130743.93
18	520606.86	4130393.30
19	519892.33	4129691.84
20	519877.09	4129676.96
21	520113.91	4129348.53
22	520607.03	4128735.28
23	521131.31	4128148.81
24	521685.58	4127590.86
25	522268.25	4127062.38
26	522472.69	4126895.74
27	522877.82	4126565.63
28	523512.57	4126101.61
29	524170.69	4125671.45
30	524850.35	4125276.43
31	525549.85	4124917.81
32	526129.49	4124657.99
33	526129.49	4124658.01
34	526266.94	4124596.38
35	526999.91	4124312.79
36	527323.49	4124206.86
37	527746.62	4124068.32
38	528505.15	4123863.54
39	529273.17	4123698.40
40	530048.85	4123573.99
41	530830.08	4123490.61
42	531526.44	4123452.87
43	531614.39	4123448.11
44	532399.79	4123446.36
45	532517.20	4123452.36
46	532551.78	4123454.12
47	533184.26	4123486.42
48	533965.37	4123567.20
49	534741.45	4123688.49
50	535510.05	4123850.49
51	536268.74	4124052.56
52	536758.49	4124210.63
53	537016.11	4124293.76
54	537648.50	4124535.15
55	537958.17	4124518.32

56	538743.57	4124516.57
57	539528.05	4124556.50
58	540309.18	4124637.02
59	541085.28	4124758.19
60	541853.81	4124920.08
61	542612.64	4125122.15
62	543360.06	4125363.09
63	544093.72	4125643.03
64	544811.64	4125961.18
65	545512.07	4126316.21
66	546193.06	4126707.24
67	546852.39	4127133.38
68	547488.65	4127593.40
69	548100.01	4128085.95
70	548684.72	4128609.68
71	549241.15	4129163.43
72	549767.90	4129745.15
73	550263.47	4130353.63
74	550726.79	4130987.09
75	551156.12	4131643.84
76	551550.74	4132322.15
77	551909.04	4133019.98
78	552230.72	4133735.77
79	552514.08	4134466.99
80	552759.48	4135212.35
81	552965.01	4135969.05
82	553131.11	4136735.68
83	553256.87	4137509.86
84	553341.88	4138289.42
85	553386.09	4139072.46
86	553389.21	4139856.80
87	553351.51	4140640.24
88	553272.80	4141420.56
89	553153.50	4142195.60
90	552993.72	4142963.47
91	552793.98	4143722.02
92	552555.30	4144468.90
93	552277.28	4145202.70
94	551961.96	4145920.70
95	551609.04	4146621.59
96	551220.34	4147302.91
97	550796.21	4147963.13
98	550338.37	4148600.28
99	549847.60	4149212.68
100	549325.72	4149798.69

101	548773.87	4150356.60
102	548193.60	4150885.26
103	547586.42	4151382.68
104	546953.99	4151847.77
105	546298.12	4152279.30
106	545620.70	4152675.95
107	544923.20	4153036.54
108	544207.86	4153360.37
109	543476.67	4153646.55
110	542731.46	4153893.90
111	541974.21	4154101.67
112	541207.27	4154270.11
113	540938.42	4154314.49
114	540590.70	4154543.50
115	539913.48	4154940.49
116	539216.18	4155301.53
117	538629.98	4155567.12
118	538501.00	4155625.60
119	537769.97	4155912.13
120	537660.66	4155948.45
121	537024.77	4156159.83
122	536267.64	4156367.97
123	535500.89	4156536.79
124	534726.01	4156665.04
125	533945.44	4156752.29
126	533495.10	4156778.98
127	533161.63	4156798.73
128	532376.23	4156804.58
129	532227.00	4156797.72
130	531591.72	4156768.52
131	530810.07	4156691.82
132	530033.31	4156574.40
133	529263.87	4156416.12
134	528503.87	4156217.73
135	528355.11	4156173.48
136	528252.84	4156143.05
137	528003.14	4156063.46
138	527755.07	4155980.04
139	527508.20	4155891.81
140	527263.41	4155799.62
141	527019.81	4155703.10
142	526777.97	4155602.14
143	526537.98	4155497.21
144	526299.97	4155387.92
145	526063.83	4155274.45

146	525829.65	4155157.06
147	525597.66	4155035.42
148	525367.65	4154909.89
149	525140.06	4154780.27
150	524914.54	4154646.61
151	524691.44	4154509.04
152	524627.23	4154467.84
153	524588.30	4154442.86
154	524789.52	4153992.00
155	524993.69	4153534.58
156	525016.94	4153482.51
157	524462.40	4153126.70
158	523823.83	4152668.13
159	523210.09	4152176.75
160	522622.94	4151653.79
161	522063.93	4151100.29
162	521534.80	4150518.62
163	521036.66	4149909.75
164	520570.93	4149275.50
165	520139.25	4148617.61
166	519742.38	4147937.81
167	519381.83	4147238.18
168	519058.25	4146520.28
169	518772.95	4145786.65
170	518526.00	4145038.64
171	518319.03	4144279.07
172	518151.66	4143509.37
173	518024.76	4142731.94
174	517939.06	4141949.04
1	517894.17	4141162.53

8.3. Муниципальные образования, в границах территории которых полностью или частично расположена четвертая подзона приаэродромной территории аэродрома гражданской авиации Улан-Удэ (Мухино), приведены в таблице 5.2.

Таблица 5.2

№ п/п	Муниципальное образование
1	Городской округ «город Улан-Удэ»
2	Иволгинский муниципальный район
3	Прибайкальский муниципальный район
4	Тарбагатайский муниципальный район

8.4. Перечень кадастровых кварталов, в границах территорий которых полностью или частично расположена четвертая подзона приаэродромной территории аэродрома гражданской авиации Улан-Удэ (Мухино), приведен в таблице 5.3.

Таблица 5.3

№ п/п	Номера кадастровых кварталов				
	1	2	3	4	5
1	03:08:060101	03:08:060102	03:08:060103	03:08:060104	03:08:060105
2	03:08:060107	03:08:060108	03:08:060109	03:08:060110	03:08:060111
3	03:08:060113	03:08:060114	03:08:060115	03:08:060116	03:08:060117
4	03:08:060119	03:08:060120	03:08:060121	03:08:060122	03:08:060123
5	03:08:060125	03:08:060126	03:08:080101	03:08:080102	03:08:080103
6	03:08:080105	03:08:080106	03:08:080107	03:08:080108	03:08:080109
7	03:08:080111	03:08:080112	03:08:080113	03:08:080114	03:08:080115
8	03:08:080117	03:08:080118	03:08:080119	03:08:080120	03:08:080121
9	03:08:080123	03:08:080124	03:08:080125	03:08:080126	03:08:080127
10	03:08:080129	03:08:080130	03:08:080131	03:08:080132	03:08:080133
11	03:08:080135	03:08:080136	03:08:080137	03:08:080138	03:08:080139
12	03:08:080141	03:08:080142	03:08:080143	03:08:080144	03:08:080145
13	03:08:080201	03:08:080202	03:08:080203	03:08:080204	03:08:080205
14	03:08:080207	03:08:080208	03:08:080209	03:08:080210	03:08:080211
15	03:08:080213	03:08:080214	03:08:080215	03:08:080216	03:08:080217
16	03:08:080219	03:08:080220	03:08:080221	03:08:080222	03:08:080223
17	03:08:080225	03:08:080226	03:08:080227	03:08:080228	03:08:080229
18	03:08:080231	03:08:080232	03:08:080233	03:08:080234	03:08:080235
19	03:08:080237	03:08:080238	03:08:080239	03:08:080240	03:08:080241
20	03:08:080243	03:08:080244	03:08:080245	03:08:080246	03:08:080247
21	03:08:080249	03:08:080250	03:08:080251	03:08:080252	03:08:080253
22	03:08:080255	03:08:140101	03:08:140102	03:08:140103	03:08:140104
23	03:08:150101	03:08:150103	03:08:150104	03:08:150105	03:08:150106
24	03:08:150108	03:08:150109	03:08:150110	03:08:150111	03:08:150112
25	03:08:150114	03:08:150115	03:08:150116	03:08:150117	03:08:150118
26	03:08:160101	03:08:160102	03:08:160103	03:08:160104	03:08:160105
27	03:08:160107	03:08:160108	03:08:160109	03:08:160110	03:08:160111
28	03:08:160113	03:08:160114	03:08:160115	03:08:160116	03:08:160117
29	03:08:160119	03:08:160120	03:08:160121	03:08:160122	03:08:160123
30	03:08:160125	03:08:160126	03:08:160127	03:08:160128	03:08:160129
31	03:08:160131	03:08:160132	03:08:160133	03:08:160134	03:08:160135
32	03:08:210101	03:08:210102	03:08:210103	03:08:210104	03:08:210106
33	03:08:210108	03:08:220101	03:08:220102	03:08:220103	03:08:220104
34	03:08:220106	03:08:220107	03:08:220108	03:08:220109	03:08:220110



№ п/п	Номера кадастровых кварталов				
	1	2	3	4	5
35	03:08:220112	03:08:220113	03:08:220114	03:08:220115	03:08:220116
36	03:08:220118	03:08:220119	03:08:220120	03:08:220121	03:08:220122
37	03:08:220124	03:08:220125	03:08:220126	03:08:220127	03:08:220128
38	03:08:220130	03:08:220131	03:08:220132	03:08:220133	03:08:220134
39	03:08:220136	03:08:220137	03:08:220138	03:08:220139	03:08:220140
40	03:08:220142	03:08:220143	03:08:220144	03:08:220145	03:08:220146
41	03:08:220148	03:08:220149	03:08:220150	03:08:220151	03:08:220152
42	03:08:220154	03:08:220155	03:08:220156	03:08:220157	03:08:220158
43	03:08:220160	03:08:220161	03:08:220162	03:08:220163	03:08:220164
44	03:08:220166	03:08:220167	03:08:220168	03:08:220201	03:08:220202
45	03:08:220204	03:08:220205	03:08:220206	03:08:220207	03:08:220208
46	03:08:220210	03:08:220211	03:08:220212	03:08:220213	03:08:220214
47	03:08:220216	03:08:220217	03:08:220218	03:08:220219	03:08:220220
48	03:08:220222	03:08:220223	03:08:220224	03:08:220225	03:08:220226
49	03:08:220228	03:08:220229	03:08:220230	03:08:220231	03:08:220232
50	03:08:220234	03:08:220235	03:08:220236	03:08:220237	03:08:220238
51	03:08:220240	03:08:220241	03:08:220242	03:08:220243	03:08:220244
52	03:08:220246	03:08:220247	03:08:220248	03:08:220249	03:08:220250
53	03:08:220252	03:08:220253	03:08:220254	03:08:220255	03:08:230101
54	03:08:230103	03:08:230104	03:08:230105	03:08:230106	03:08:230108
55	03:08:240102	03:08:250101	03:08:260101	03:08:260102	03:08:260103
56	03:08:260105	03:08:260106	03:08:260107	03:08:260108	03:08:260109
57	03:08:260111	03:08:260112	03:08:260113	03:08:260201	03:08:260202
58	03:08:260204	03:08:260205	03:08:260206	03:08:260207	03:08:290104
59	03:08:300101	03:08:300102	03:08:300103	03:08:300104	03:08:300105
60	03:08:310102	03:08:310105	03:08:320104	03:08:320105	03:08:320106
61	03:08:330101	03:08:330102	03:08:330103	03:08:330104	03:08:330105
62	03:08:350101	03:08:360101	03:08:360102	03:08:360103	03:08:370101
63	03:08:410101	03:08:410102	03:08:420101	03:08:450101	03:08:450102
64	03:19:070101	03:19:070102	03:19:070103	03:19:070104	03:19:140101
65	03:19:140103	03:19:140104	03:19:140105	03:19:140106	03:19:140107
66	03:19:140109	03:19:180101	03:19:180102	03:19:240101	03:19:240102
67	03:19:250102	03:19:250103	03:19:250104	03:19:270101	03:19:270102
68	03:24:010104	03:24:010105	03:24:010106	03:24:010107	03:24:010108
69	03:24:010110	03:24:010111	03:24:010112	03:24:010113	03:24:010114
70	03:24:010116	03:24:010117	03:24:010118	03:24:010119	03:24:010201
71	03:24:010203	03:24:010204	03:24:010205	03:24:010206	03:24:010207
72	03:24:010209	03:24:010210	03:24:010211	03:24:010212	03:24:010301
73	03:24:010305	03:24:010306	03:24:010307	03:24:010308	03:24:010309
74	03:24:010311	03:24:010312	03:24:010313	03:24:010401	03:24:010501
75	03:24:010503	03:24:010504	03:24:010505	03:24:010506	03:24:010507

№ п/п	Номера кадастровых кварталов				
	1	2	3	4	5
76	03:24:010509	03:24:010510	03:24:010511	03:24:010512	03:24:010513
77	03:24:010515	03:24:010516	03:24:010517	03:24:010518	03:24:010519
78	03:24:010521	03:24:010522	03:24:010523	03:24:010524	03:24:010525
79	03:24:010527	03:24:010528	03:24:010601	03:24:010602	03:24:010603
80	03:24:010605	03:24:010606	03:24:010607	03:24:010608	03:24:010609
81	03:24:010611	03:24:010612	03:24:010613	03:24:010614	03:24:010615
82	03:24:010617	03:24:010618	03:24:010619	03:24:010620	03:24:010621
83	03:24:010623	03:24:010624	03:24:010625	03:24:010626	03:24:010627
84	03:24:010629	03:24:010630	03:24:010631	03:24:010632	03:24:010633
85	03:24:010635	03:24:010636	03:24:010637	03:24:010638	03:24:010639
86	03:24:010641	03:24:010642	03:24:010643	03:24:010644	03:24:010645
87	03:24:010647	03:24:010648	03:24:010649	03:24:010650	03:24:010651
88	03:24:010653	03:24:010654	03:24:010655	03:24:010656	03:24:010657
89	03:24:010659	03:24:010701	03:24:010702	03:24:010801	03:24:010901
90	03:24:010903	03:24:010904	03:24:010905	03:24:010906	03:24:010907
91	03:24:010909	03:24:010910	03:24:010911	03:24:010912	03:24:010913
92	03:24:010915	03:24:010916	03:24:010917	03:24:010918	03:24:010919
93	03:24:010921	03:24:010922	03:24:010923	03:24:010924	03:24:010925
94	03:24:010927	03:24:010928	03:24:010929	03:24:010930	03:24:010931
95	03:24:010933	03:24:010934	03:24:010935	03:24:010936	03:24:010937
96	03:24:010939	03:24:010940	03:24:010941	03:24:010942	03:24:010943
97	03:24:010945	03:24:010946	03:24:011001	03:24:011002	03:24:011003
98	03:24:011005	03:24:011006	03:24:011007	03:24:011008	03:24:011009
99	03:24:011011	03:24:011012	03:24:011013	03:24:011014	03:24:011015
100	03:24:011017	03:24:011018	03:24:011019	03:24:011020	03:24:011021
101	03:24:011023	03:24:011024	03:24:011025	03:24:011026	03:24:011027
102	03:24:011029	03:24:011030	03:24:011031	03:24:011032	03:24:011033
103	03:24:011035	03:24:011036	03:24:011037	03:24:011038	03:24:011039
104	03:24:011041	03:24:011042	03:24:011043	03:24:011044	03:24:011045
105	03:24:011047	03:24:011048	03:24:011049	03:24:011050	03:24:011051
106	03:24:011053	03:24:011054	03:24:011055	03:24:011056	03:24:011057
107	03:24:011059	03:24:011060	03:24:011061	03:24:011062	03:24:011063
108	03:24:011065	03:24:011066	03:24:011101	03:24:011201	03:24:011202
109	03:24:011204	03:24:011205	03:24:011206	03:24:011207	03:24:011208
110	03:24:011210	03:24:011211	03:24:011212	03:24:011213	03:24:011214
111	03:24:011216	03:24:011217	03:24:011218	03:24:011219	03:24:011220
112	03:24:011222	03:24:011223	03:24:011224	03:24:011225	03:24:011226
113	03:24:011228	03:24:011229	03:24:011230	03:24:011231	03:24:011232
114	03:24:011234	03:24:011235	03:24:011236	03:24:011237	03:24:011238
115	03:24:011240	03:24:011241	03:24:011242	03:24:011243	03:24:011244
116	03:24:011246	03:24:011301	03:24:011302	03:24:011303	03:24:011304

№ п/п	Номера кадастровых кварталов				
	1	2	3	4	5
117	03:24:011306	03:24:011401	03:24:011402	03:24:011403	03:24:011404
118	03:24:011406	03:24:011407	03:24:011408	03:24:011409	03:24:011410
119	03:24:011412	03:24:011413	03:24:011414	03:24:011415	03:24:011416
120	03:24:011418	03:24:011419	03:24:011420	03:24:011421	03:24:011422
121	03:24:011424	03:24:011425	03:24:011426	03:24:011427	03:24:011428
122	03:24:011430	03:24:011431	03:24:011432	03:24:011433	03:24:011434
123	03:24:011436	03:24:011437	03:24:011438	03:24:011439	03:24:011440
124	03:24:011442	03:24:011443	03:24:011501	03:24:011502	03:24:011503
125	03:24:011505	03:24:011506	03:24:011601	03:24:011602	03:24:011603
126	03:24:011605	03:24:011606	03:24:011607	03:24:011608	03:24:011609
127	03:24:011611	03:24:011612	03:24:011613	03:24:011614	03:24:011615
128	03:24:011617	03:24:011618	03:24:011619	03:24:011620	03:24:011621
129	03:24:011623	03:24:011624	03:24:011625	03:24:011626	03:24:011627
130	03:24:011629	03:24:011630	03:24:011631	03:24:011632	03:24:011633
131	03:24:011635	03:24:011636	03:24:011637	03:24:011638	03:24:011639
132	03:24:011641	03:24:011643	03:24:011644	03:24:011645	03:24:011646
133	03:24:011648	03:24:011649	03:24:011650	03:24:011651	03:24:011652
134	03:24:011801	03:24:011802	03:24:011803	03:24:011804	03:24:011805
135	03:24:011807	03:24:011808	03:24:011809	03:24:011810	03:24:011811
136	03:24:011814	03:24:011815	03:24:011816	03:24:011817	03:24:011818
137	03:24:011820	03:24:011821	03:24:011822	03:24:011823	03:24:011824
138	03:24:011826	03:24:011827	03:24:011828	03:24:011901	03:24:012001
139	03:24:012003	03:24:012005	03:24:012006	03:24:012007	03:24:012008
140	03:24:012010	03:24:012011	03:24:012012	03:24:012013	03:24:012014
141	03:24:012016	03:24:012017	03:24:012018	03:24:012019	03:24:012020
142	03:24:012022	03:24:012023	03:24:012024	03:24:012025	03:24:012026
143	03:24:012028	03:24:012029	03:24:012030	03:24:012031	03:24:012032
144	03:24:012034	03:24:012036	03:24:012041	03:24:012101	03:24:012201
145	03:24:020102	03:24:020103	03:24:020104	03:24:020105	03:24:020203
146	03:24:020602	03:24:020603	03:24:020604	03:24:020605	03:24:020606
147	03:24:020608	03:24:020801	03:24:020802	03:24:020803	03:24:020804
148	03:24:020806	03:24:020807	03:24:020808	03:24:020809	03:24:020810
149	03:24:020901	03:24:020902	03:24:020903	03:24:020904	03:24:020905
150	03:24:020907	03:24:020908	03:24:020909	03:24:020910	03:24:020911
151	03:24:020913	03:24:020914	03:24:020915	03:24:020916	03:24:021001
152	03:24:021003	03:24:021004	03:24:021005	03:24:021006	03:24:021007
153	03:24:021009	03:24:021010	03:24:021011	03:24:021012	03:24:021101
154	03:24:021801	03:24:021802	03:24:021901	03:24:021902	03:24:021903
155	03:24:021905	03:24:021906	03:24:021907	03:24:021908	03:24:021909
156	03:24:021911	03:24:021912	03:24:021913	03:24:021914	03:24:021915
157	03:24:021917	03:24:021918	03:24:021919	03:24:021920	03:24:021921

№ п/п	Номера кадастровых кварталов				
	1	2	3	4	5
158	03:24:021923	03:24:021924	03:24:021925	03:24:021926	03:24:021927
159	03:24:021929	03:24:021930	03:24:021931	03:24:021932	03:24:021933
160	03:24:021935	03:24:021936	03:24:022001	03:24:022002	03:24:022003
161	03:24:022005	03:24:022006	03:24:022007	03:24:022008	03:24:022009
162	03:24:022011	03:24:022012	03:24:022013	03:24:022014	03:24:022015
163	03:24:022017	03:24:022018	03:24:022019	03:24:022020	03:24:022021
164	03:24:022023	03:24:022024	03:24:022025	03:24:022026	03:24:022027
165	03:24:022029	03:24:022030	03:24:022031	03:24:022032	03:24:022033
166	03:24:022035	03:24:022036	03:24:022101	03:24:022102	03:24:022103
167	03:24:022105	03:24:022106	03:24:022107	03:24:022108	03:24:022109
168	03:24:022111	03:24:022112	03:24:022113	03:24:022114	03:24:022115
169	03:24:022117	03:24:022118	03:24:022119	03:24:022120	03:24:022121
170	03:24:022123	03:24:022124	03:24:022125	03:24:022126	03:24:022127
171	03:24:022129	03:24:022130	03:24:022131	03:24:022132	03:24:022133
172	03:24:022135	03:24:022136	03:24:022137	03:24:022138	03:24:022139
173	03:24:022141	03:24:022142	03:24:022143	03:24:022144	03:24:022145
174	03:24:022147	03:24:022148	03:24:022149	03:24:022150	03:24:022151
175	03:24:022153	03:24:022154	03:24:022155	03:24:022156	03:24:022157
176	03:24:022159	03:24:022160	03:24:022161	03:24:022162	03:24:022163
177	03:24:022165	03:24:022201	03:24:022202	03:24:022203	03:24:022204
178	03:24:022206	03:24:022207	03:24:022208	03:24:022209	03:24:022210
179	03:24:022212	03:24:022213	03:24:022214	03:24:022215	03:24:022216
180	03:24:022218	03:24:022219	03:24:022220	03:24:022221	03:24:022222
181	03:24:022224	03:24:022225	03:24:022226	03:24:022227	03:24:022228
182	03:24:022230	03:24:022301	03:24:022401	03:24:022402	03:24:022403
183	03:24:022503	03:24:022504	03:24:022505	03:24:022506	03:24:022507
184	03:24:022509	03:24:022601	03:24:022602	03:24:022603	03:24:022604
185	03:24:022607	03:24:022613	03:24:022614	03:24:022615	03:24:022616
186	03:24:022618	03:24:022619	03:24:022623	03:24:022624	03:24:022801
187	03:24:022803	03:24:023001	03:24:023002	03:24:023003	03:24:023004
188	03:24:023006	03:24:023007	03:24:023008	03:24:023009	03:24:023101
189	03:24:023103	03:24:023104	03:24:023105	03:24:023106	03:24:023107
190	03:24:023201	03:24:023202	03:24:023203	03:24:023204	03:24:023205
191	03:24:023301	03:24:023401	03:24:023402	03:24:023403	03:24:023404
192	03:24:023406	03:24:023407	03:24:023408	03:24:023409	03:24:023410
193	03:24:023501	03:24:023601	03:24:023701	03:24:023702	03:24:023703
194	03:24:023705	03:24:023706	03:24:023707	03:24:023708	03:24:023709
195	03:24:023711	03:24:023712	03:24:023713	03:24:023714	03:24:023808
196	03:24:023902	03:24:023903	03:24:023904	03:24:024001	03:24:024002
197	03:24:024004	03:24:024005	03:24:024006	03:24:031302	03:24:031303
198	03:24:031306	03:24:031401	03:24:031402	03:24:031701	03:24:031702

№ п/п	Номера кадастровых кварталов				
	1	2	3	4	5
199	03:24:031801	03:24:031802	03:24:031803	03:24:031804	03:24:031805
200	03:24:031807	03:24:031901	03:24:031902	03:24:031903	03:24:031904
201	03:24:031906	03:24:031907	03:24:031908	03:24:031909	03:24:032001
202	03:24:032003	03:24:032601	03:24:032602	03:24:032603	03:24:032604
203	03:24:032702	03:24:032703	03:24:032704	03:24:032705	03:24:032706
204	03:24:032801	03:24:032802	03:24:032803	03:24:032804	03:24:032805
205	03:24:032901	03:24:032902	03:24:032903	03:24:032904	03:24:032905
206	03:24:032907	03:24:032908	03:24:032909	03:24:032910	03:24:032911
207	03:24:032913	03:24:032914	03:24:033001	03:24:033002	03:24:033003
208	03:24:033005	03:24:033201	03:24:033202	03:24:033301	03:24:033302
209	03:24:033401	03:24:033402	03:24:033403	03:24:033404	03:24:033405
210	03:24:033407	03:24:033501	03:24:033502	03:24:033503	03:24:033504
211	03:24:033506	03:24:033507	03:24:033508	03:24:033509	03:24:033510
212	03:24:033512	03:24:033513	03:24:033514	03:24:033601	03:24:033602
213	03:24:033604	03:24:033605	03:24:033606	03:24:033607	03:24:033608
214	03:24:033610	03:24:033611	03:24:033612	03:24:033613	03:24:033614
215	03:24:033616	03:24:033617	03:24:033618	03:24:033619	03:24:033620
216	03:24:033622	03:24:033623	03:24:033624	03:24:033625	03:24:033626
217	03:24:033628	03:24:033629	03:24:033630	03:24:033631	03:24:033632
218	03:24:033634	03:24:033635	03:24:033636	03:24:033701	03:24:033702
219	03:24:033704	03:24:033705	03:24:033706	03:24:033707	03:24:033708
220	03:24:033710	03:24:033711	03:24:033801	03:24:033802	03:24:033803
221	03:24:033805	03:24:033806	03:24:033807	03:24:033808	03:24:033809
222	03:24:033811	03:24:033812	03:24:033813	03:24:033814	03:24:033815
223	03:24:033817	03:24:033818	03:24:033819	03:24:033820	03:24:033842
224	03:24:033844	03:24:033845	03:24:033846	03:24:033848	03:24:033849
225	03:24:033851	03:24:033852	03:24:033853	03:24:033901	03:24:033902
226	03:24:033904	03:24:033905	03:24:033906	03:24:034001	03:24:034002
227	03:24:034201	03:24:034301	03:24:034401	03:24:034402	03:24:034403
228	03:24:034405	03:24:034406	03:24:034407	03:24:034408	03:24:034409
229	03:24:034411	03:24:034412	03:24:034413	03:24:034414	03:24:034415
230	03:24:034417	03:24:034418	03:24:034419	03:24:034420	03:24:034421
231	03:24:034423	03:24:034424	03:24:034425	03:24:034426	03:24:034427
232	03:24:034429	03:24:034430	03:24:034431	03:24:034501	03:24:034502
233	03:08:200102	03:08:200103	03:08:200104	03:08:200105	03:08:200106
234	03:08:200108	03:08:310101	03:08:310102	03:08:310103	03:08:310105
235	03:08:320103	03:08:320104	03:08:320105	03:08:320106	03:08:330101
236	03:08:330104	03:08:460106	03:08:460108	03:16:530106	03:16:530107
237	03:24:010102	03:24:010103	03:24:010104	03:24:010105	03:24:010202
238	03:24:010301	03:24:010302	03:24:010303	03:24:010304	03:24:010305
239	03:24:010307	03:24:010308	03:24:010311	03:24:010203	03:24:010312

№ п/п	Номера кадастровых кварталов				
	1	2	3	4	5
240	03:24:020203	03:24:021003	03:24:021101	03:08:060106	03:08:060112
241	03:08:060118	03:08:220239	03:24:011004	03:24:020101	03:24:023405
242	03:08:060124	03:08:220245	03:24:011010	03:24:020601	03:24:023411
243	03:08:080104	03:08:220251	03:24:011016	03:24:020607	03:24:023704
244	03:08:080110	03:08:230102	03:24:011022	03:24:020805	03:24:023710
245	03:08:080116	03:08:240101	03:24:011028	03:24:020811	03:24:023901
246	03:08:080122	03:08:260104	03:24:011034	03:24:020906	03:24:024003
247	03:08:080128	03:08:260110	03:24:011040	03:24:020912	03:24:031305
248	03:08:080134	03:08:260203	03:24:011046	03:24:021002	03:24:031703
249	03:08:080140	03:08:290106	03:24:011052	03:24:021008	03:24:031806
250	03:08:080146	03:08:310101	03:24:011058	03:24:021201	03:24:031905
251	03:08:080206	03:08:320107	03:24:011064	03:24:021904	03:24:032002
252	03:08:080212	03:08:330106	03:24:011203	03:24:021910	03:24:032701
253	03:08:080218	03:08:380101	03:24:011209	03:24:021916	03:24:032707
254	03:08:080224	03:08:450103	03:24:011215	03:24:021922	03:24:032806
255	03:08:080230	03:19:140102	03:24:011221	03:24:021928	03:24:032906
256	03:08:080236	03:19:140108	03:24:011227	03:24:021934	03:24:032912
257	03:08:080242	03:19:250101	03:24:011233	03:24:022004	03:24:033004
258	03:08:080248	03:24:010103	03:24:011239	03:24:022010	03:24:033303
259	03:08:080254	03:24:010109	03:24:011245	03:24:022016	03:24:033406
260	03:08:140105	03:24:010115	03:24:011305	03:24:022022	03:24:033505
261	03:08:150107	03:24:010202	03:24:011405	03:24:022028	03:24:033511
262	03:08:150113	03:24:010208	03:24:011411	03:24:022034	03:24:033603
263	03:08:150119	03:24:010302	03:24:011417	03:24:022104	03:24:033609
264	03:08:160106	03:24:010310	03:24:011423	03:24:022110	03:24:033615
265	03:08:160112	03:24:010502	03:24:011429	03:24:022116	03:24:033621
266	03:08:160118	03:24:010508	03:24:011435	03:24:022122	03:24:033627
267	03:08:160124	03:24:010514	03:24:011441	03:24:022128	03:24:033633
268	03:08:160130	03:24:010520	03:24:011504	03:24:022134	03:24:033703
269	03:08:160136	03:24:010526	03:24:011604	03:24:022140	03:24:033709
270	03:08:210107	03:24:010604	03:24:011610	03:24:022146	03:24:033804
271	03:08:220105	03:24:010610	03:24:011616	03:24:022152	03:24:033810
272	03:08:220111	03:24:010616	03:24:011622	03:24:022158	03:24:033816
273	03:08:220117	03:24:010622	03:24:011628	03:24:022164	03:24:033843
274	03:08:220123	03:24:010628	03:24:011634	03:24:022205	03:24:033850
275	03:08:220129	03:24:010634	03:24:011640	03:24:022211	03:24:033903
276	03:08:220135	03:24:010640	03:24:011647	03:24:022217	03:24:034101
277	03:08:220141	03:24:010646	03:24:011701	03:24:022223	03:24:034404
278	03:08:220147	03:24:010652	03:24:011806	03:24:022229	03:24:034410
279	03:08:220153	03:24:010658	03:24:011812	03:24:022404	03:24:034416
280	03:08:220159	03:24:010902	03:24:011819	03:24:022508	03:24:034422

№ п/п	Номера кадастровых кварталов				
	1	2	3	4	5
281	03:08:220165	03:24:010908	03:24:011825	03:24:022606	03:24:034428
282	03:08:220203	03:24:010914	03:24:012002	03:24:022617	03:08:200101
283	03:08:220209	03:24:010920	03:24:012009	03:24:022802	03:08:200107
284	03:08:220215	03:24:010926	03:24:012015	03:24:023005	03:08:320102
285	03:08:220221	03:24:010932	03:24:012021	03:24:023102	03:08:330102
286	03:08:220227	03:24:010938	03:24:012027	03:24:023108	03:24:010101
287	03:08:220233	03:24:010944	03:24:012033	03:24:023206	03:24:010204
288	03:24:010306	03:24:020202	-	-	-

8.5. Графическое изображение внешних границ четвертой подзоны приаэродромной территории аэродрома гражданской авиации Улан-Удэ (Мухино) приведено на схеме 5.



Схема 5





8.6. Перечень координат характерных точек границ секторов четвёртой подзоны приаэродромной территории аэродрома гражданской авиации Улан-Удэ (Мухино) приведен в таблицах 5.4 – 5.16.

Таблица 5.4

Секторы, образованные аэродромным радиолокационным комплексом (Лира-А10)

Сектор	Характерные точки границ	Координаты МСК-03, зона 4		Сектор	Характерные точки границ	Координаты МСК-03, зона 4		
		X	Y			X	Y	
4.1	1	533148.06	3347575.17		34	532169.60	3347439.61	
	2	533146.33	3347627.49		35	532187.42	3347390.38	
	3	533139.14	3347679.33		36	532210.26	3347343.28	
	4	533126.58	3347730.13		37	532237.91	3347298.84	
	5	533108.79	3347779.35		38	532270.07	3347257.52	
	6	533085.94	3347826.45		39	532306.36	3347219.81	
	7	533058.29	3347870.89		40	532346.39	3347186.08	
	8	533026.15	3347912.20		41	532389.72	3347156.73	
	9	532989.86	3347949.92		42	532435.90	3347132.07	
	10	532949.85	3347983.64		43	532484.39	3347112.36	
	11	532906.51	3348013.00		44	532534.67	3347097.84	
	12	532860.34	3348037.67		45	532586.21	3347088.67	
	13	532811.85	3348057.38		46	532638.41	3347084.91	
	14	532761.57	3348071.90		47	532690.72	3347086.64	
	15	532710.03	3348081.09		48	532742.57	3347093.82	
	16	532657.83	3348084.85		49	532793.39	3347106.38	
	17	532605.52	3348083.13		50	532842.60	3347124.19	
	18	532553.67	3348075.96		51	532889.69	3347147.05	
	19	532502.86	3348063.40		52	532934.14	3347174.70	
	20	532453.63	3348045.59		53	532975.43	3347206.85	
	21	532406.54	3348022.75		54	533013.16	3347243.13	
	22	532362.10	3347995.09		55	533046.87	3347283.16	
	23	532320.79	3347962.95		56	533076.23	3347326.50	
	24	532283.06	3347926.66		57	533100.90	3347372.67	
	25	532249.33	3347886.63		58	533120.58	3347421.16	
	26	532219.97	3347843.29		59	533135.11	3347471.44	
	27	532195.31	3347797.12		60	533144.30	3347522.96	
	28	532175.60	3347748.62		1	533148.06	3347575.17	
	29	532161.08	3347698.33		4.1.1-1	1	533888.58	4140739.77
	30	532151.89	3347646.80			2	533887.76	4140757.19
	31	532148.14	3347594.59			3	533886.61	4140774.62
	32	532149.86	3347542.26			4	533885.16	4140792.01
	33	532157.04	3347490.42			5	533883.42	4140809.38

Сектор	Характерные точки границ	Координаты МСК-03, зона 4	
		Х	У
	6	533386.32	4140754.97
	7	533387.18	4140746.29
	8	533387.90	4140737.60
	9	533388.47	4140728.88
	10	533388.90	4140720.17
	11	533389.16	4140711.44
	12	533889.11	4140722.32
	1	533888.58	4140739.77
4.1.1-2	1	534388.27	4140759.37
	2	534387.03	4140785.50
	3	534385.31	4140811.64
	4	534383.13	4140837.72
	5	534380.53	4140863.77
	6	533883.42	4140809.38
	7	533885.16	4140792.01
	8	533886.61	4140774.62
	9	533887.76	4140757.19
	10	533888.58	4140739.77
	11	533889.11	4140722.32
	12	534389.07	4140733.19
	1	534388.27	4140759.37
4.1.1-3	1	534887.95	4140778.96
	2	534886.30	4140813.81
	3	534884.02	4140848.66
	4	534881.11	4140883.44
	5	534877.63	4140918.16
	6	534380.53	4140863.77
	7	534383.13	4140837.72
	8	534385.31	4140811.64
	9	534387.03	4140785.50
	10	534388.27	4140759.37
	11	534389.07	4140733.19
	12	534889.02	4140744.07
	1	534887.95	4140778.96
4.1.1-4	1	535387.63	4140798.57
	2	535385.57	4140842.11
	3	535382.72	4140885.68
	4	535379.10	4140929.14
	5	535374.73	4140972.56
	6	534877.63	4140918.16

Сектор	Характерные точки границ	Координаты МСК-03, зона 4	
		Х	У
	7	534881.11	4140883.44
	8	534884.02	4140848.66
	9	534886.30	4140813.81
	10	534887.95	4140778.96
	11	534889.02	4140744.07
	12	535388.98	4140754.94
	1	535387.63	4140798.57
4.1.1-5	1	535887.33	4140818.16
	2	535884.84	4140870.42
	3	535881.43	4140922.69
	4	535877.07	4140974.85
	5	535871.84	4141026.94
	6	535374.73	4140972.56
	7	535379.10	4140929.14
	8	535382.72	4140885.68
	9	535385.57	4140842.11
	10	535387.63	4140798.57
	11	535388.98	4140754.94
	12	535888.93	4140765.82
	1	535887.33	4140818.16
4.1.1-6	1	536387.01	4140837.76
	2	536384.12	4140898.72
	3	536380.13	4140959.70
	4	536375.04	4141020.55
	5	536368.95	4141081.32
	6	535871.84	4141026.94
	7	535877.07	4140974.85
	8	535881.43	4140922.69
	9	535884.84	4140870.42
	10	535887.33	4140818.16
	11	535888.93	4140765.82
	12	536388.88	4140776.70
	1	536387.01	4140837.76
4.1.1-7	1	536886.70	4140857.36
	2	536883.38	4140927.03
	3	536878.82	4140996.72
	4	536873.03	4141066.25
	5	536866.05	4141135.70
	6	536368.95	4141081.32
	7	536375.04	4141020.55

Сектор	Характерные точки границ	Координаты МСК-03, зона 4	
		X	Y
	8	536380.13	4140959.70
	9	536384.12	4140898.72
	10	536387.01	4140837.76
	11	536388.88	4140776.70
	12	536888.83	4140787.57
	1	536886.70	4140857.36
4.1.1-8	1	537386.37	4140876.96
	2	537382.66	4140955.33
	3	537377.53	4141033.73
	4	537371.01	4141111.95
	5	537363.18	4141190.08
	6	536866.05	4141135.70
	7	536873.03	4141066.25
	8	536878.82	4140996.72
	9	536883.38	4140927.03
	10	536886.70	4140857.36
	11	536888.83	4140787.57
	12	537388.79	4140798.45
	1	537386.37	4140876.96
4.1.1-9	1	537886.08	4140896.56
	2	537881.94	4140983.63
	3	537876.23	4141070.74
	4	537868.98	4141157.64
	5	537860.28	4141244.45
	6	537363.18	4141190.08
	7	537371.01	4141111.95
	8	537377.53	4141033.73
	9	537382.66	4140955.33
	10	537386.37	4140876.96
	11	537388.79	4140798.45
	12	537888.74	4140809.33
	1	537886.08	4140896.56
4.1.1-10	1	538385.76	4140916.15
	2	538381.20	4141011.93
	3	538374.94	4141107.74
	4	538366.97	4141203.34
	5	538357.40	4141298.81
	6	537860.28	4141244.45
	7	537868.98	4141157.64
	8	537876.23	4141070.74

Сектор	Характерные точки границ	Координаты МСК-03, зона 4	
		X	Y
	9	537881.94	4140983.63
	10	537886.08	4140896.56
	11	537888.74	4140809.33
	12	538388.70	4140820.21
	1	538385.76	4140916.15
4.1.1-11	1	538885.44	4140935.75
	2	538880.48	4141040.23
	3	538873.65	4141144.74
	4	538864.95	4141249.02
	5	538854.50	4141353.17
	6	538357.40	4141298.81
	7	538366.97	4141203.34
	8	538374.94	4141107.74
	9	538381.20	4141011.93
	10	538385.76	4140916.15
	11	538388.70	4140820.21
	12	538888.66	4140831.09
	1	538885.44	4140935.75
4.1.1-12	1	539385.13	4140955.35
	2	539379.76	4141068.53
	3	539372.36	4141181.75
	4	539362.93	4141294.71
	5	539351.61	4141407.53
	6	538854.50	4141353.17
	7	538864.95	4141249.02
	8	538873.65	4141144.74
	9	538880.48	4141040.23
	10	538885.44	4140935.75
	11	538888.66	4140831.09
	12	539388.61	4140841.97
	1	539385.13	4140955.35
4.1.1-13	1	539884.81	4140974.95
	2	539879.03	4141096.83
	3	539871.06	4141218.75
	4	539860.91	4141340.40
	5	539848.73	4141461.89
	6	539351.61	4141407.53
	7	539362.93	4141294.71
	8	539372.36	4141181.75
	9	539379.76	4141068.53

Сектор	Характерные точки границ	Координаты МСК-03, зона 4	
		X	Y
	10	539385.13	4140955.35
	11	539388.61	4140841.97
	12	539888.58	4140852.85
	1	539884.81	4140974.95
4.1.1-14	1	540384.51	4140994.54
	2	540378.30	4141125.13
	3	540369.77	4141255.75
	4	540358.90	4141386.08
	5	540345.84	4141516.25
	6	539848.73	4141461.89
	7	539860.91	4141340.40
	8	539871.06	4141218.75
	9	539879.03	4141096.83
	10	539884.81	4140974.95
	11	539888.58	4140852.85
	12	540388.53	4140863.74
	1	540384.51	4140994.54
4.1.1-15	1	540884.20	4141014.14
	2	540877.58	4141153.42
	3	540868.47	4141292.75
	4	540856.88	4141431.76
	5	540842.96	4141570.59
	6	540345.84	4141516.25
	7	540358.90	4141386.08
	8	540369.77	4141255.75
	9	540378.30	4141125.13
	10	540384.51	4140994.54
	11	540388.53	4140863.74
	12	540888.48	4140874.62
	1	540884.20	4141014.14
4.1.1-16	1	541383.89	4141033.74
	2	541376.87	4141181.72
	3	541367.18	4141329.74
	4	541354.86	4141477.43
	5	541340.07	4141624.94
	6	540842.96	4141570.59
	7	540856.88	4141431.76
	8	540868.47	4141292.75
	9	540877.58	4141153.42
	10	540884.20	4141014.14

Сектор	Характерные точки границ	Координаты МСК-03, зона 4	
		X	Y
	11	540888.48	4140874.62
	12	541388.44	4140885.50
	1	541383.89	4141033.74
4.1.1-17	1	541883.57	4141053.34
	2	541876.14	4141210.01
	3	541865.89	4141366.73
	4	541852.86	4141523.10
	5	541837.19	4141679.28
	6	541340.07	4141624.94
	7	541354.86	4141477.43
	8	541367.18	4141329.74
	9	541376.87	4141181.72
	10	541383.89	4141033.74
	11	541388.44	4140885.50
	12	541888.41	4140896.39
	1	541883.57	4141053.34
4.1.1-18	1	542383.26	4141072.93
	2	542375.42	4141238.31
	3	542364.60	4141403.72
	4	542350.83	4141568.77
	5	542334.31	4141733.62
	6	541837.19	4141679.28
	7	541852.86	4141523.10
	8	541865.89	4141366.73
	9	541876.14	4141210.01
	10	541883.57	4141053.34
	11	541888.41	4140896.39
	12	542388.36	4140907.27
	1	542383.26	4141072.93
4.1.1-19	1	542882.96	4141092.53
	2	542874.70	4141266.60
	3	542863.31	4141440.71
	4	542848.82	4141614.44
	5	542831.42	4141787.94
	6	542334.31	4141733.62
	7	542350.83	4141568.77
	8	542364.60	4141403.72
	9	542375.42	4141238.31
	10	542383.26	4141072.93
	11	542388.36	4140907.27

Сектор	Характерные точки границ	Координаты МСК-03, зона 4	
		X	Y
	12	542888.32	4140918.16
	1	542882.96	4141092.53
4.1.1-20	1	543382.65	4141112.12
	2	543373.97	4141294.88
	3	543362.02	4141477.70
	4	543346.81	4141660.10
	5	543328.55	4141842.29
	6	542831.42	4141787.94
	7	542848.82	4141614.44
	8	542863.31	4141440.71
	9	542874.70	4141266.60
	10	542882.96	4141092.53
	11	542888.32	4140918.16
	12	543388.27	4140929.04
	1	543382.65	4141112.12
4.1.1-21	1	543882.34	4141131.72
	2	543873.25	4141323.17
	3	543860.73	4141514.68
	4	543844.80	4141705.77
	5	543825.66	4141896.61
	6	543328.55	4141842.29
	7	543346.81	4141660.10
	8	543362.02	4141477.70
	9	543373.97	4141294.88
	10	543382.65	4141112.12
	11	543388.27	4140929.04
	12	543888.23	4140939.93
	1	543882.34	4141131.72
4.1.1-22	1	544382.03	4141151.31
	2	544372.54	4141351.46
	3	544359.45	4141551.67
	4	544342.78	4141751.43
	5	544322.78	4141950.93
	6	543825.66	4141896.61
	7	543844.80	4141705.77
	8	543860.73	4141514.68
	9	543873.25	4141323.17
	10	543882.34	4141131.72
	11	543888.23	4140939.93
	12	544388.20	4140950.82

Сектор	Характерные точки границ	Координаты МСК-03, зона 4	
		X	Y
	1	544382.03	4141151.31
4.1.1-23	1	544881.72	4141170.90
	2	544871.82	4141379.75
	3	544858.15	4141588.64
	4	544840.77	4141797.08
	5	544819.90	4142005.25
	6	544322.78	4141950.93
	7	544342.78	4141751.43
	8	544359.45	4141551.67
	9	544372.54	4141351.46
	10	544382.03	4141151.31
	11	544388.20	4140950.82
	12	544888.15	4140961.71
	1	544881.72	4141170.90
4.1.1-24	1	545381.42	4141190.50
	2	545371.09	4141408.03
	3	545356.86	4141625.63
	4	545338.76	4141842.73
	5	545317.02	4142059.57
	6	544819.90	4142005.25
	7	544840.77	4141797.08
	8	544858.15	4141588.64
	9	544871.82	4141379.75
	10	544881.72	4141170.90
	11	544888.15	4140961.71
	12	545388.11	4140972.60
	1	545381.42	4141190.50
4.1.1-25	1	545881.11	4141210.09
	2	545870.37	4141436.32
	3	545855.57	4141662.61
	4	545836.74	4141888.39
	5	545814.14	4142113.88
	6	545317.02	4142059.57
	7	545338.76	4141842.73
	8	545356.86	4141625.63
	9	545371.09	4141408.03
	10	545381.42	4141190.50
	11	545388.11	4140972.60
	12	545888.08	4140983.49
	1	545881.11	4141210.09

Сектор	Характерные точки границ	Координаты МСК-03, зона 4	
		X	Y
4.1.1-26	1	546380.81	4141229.69
	2	546369.66	4141464.60
	3	546354.29	4141699.58
	4	546334.74	4141934.03
	5	546311.27	4142168.19
	6	545814.14	4142113.88
	7	545836.74	4141888.39
	8	545855.57	4141662.61
	9	545870.37	4141436.32
	10	545881.11	4141210.09
	11	545888.08	4140983.49
	12	546388.05	4140994.38
	1	546380.81	4141229.69
4.1.1-27	1	546880.50	4141249.29
	2	546868.93	4141492.88
	3	546853.00	4141736.55
	4	546832.73	4141979.68
	5	546808.39	4142222.50
	6	546311.27	4142168.19
	7	546334.74	4141934.03
	8	546354.29	4141699.58
	9	546369.66	4141464.60
	10	546380.81	4141229.69
	11	546388.05	4140994.38
	12	546888.00	4141005.27
	1	546880.50	4141249.29
4.1.1-28	1	547380.20	4141268.87
	2	547368.21	4141521.16
	3	547351.72	4141773.52
	4	547330.72	4142025.32
	5	547305.51	4142276.80
	6	546808.39	4142222.50
	7	546832.73	4141979.68
	8	546853.00	4141736.55
	9	546868.93	4141492.88
	10	546880.50	4141249.29
	11	546888.00	4141005.27
	12	547387.96	4141016.16
	1	547380.20	4141268.87
4.1.1-	1	547879.89	4141288.47

Сектор	Характерные точки границ	Координаты МСК-03, зона 4	
		X	Y
29	2	547867.50	4141549.45
	3	547850.44	4141810.49
	4	547828.71	4142070.95
	5	547802.64	4142331.09
	6	547305.51	4142276.80
	7	547330.72	4142025.32
	8	547351.72	4141773.52
	9	547368.21	4141521.16
	10	547380.20	4141268.87
	11	547387.96	4141016.16
	12	547887.92	4141027.05
	1	547879.89	4141288.47
4.1.2-1	1	533881.37	4140826.71
	2	533879.00	4140844.00
	3	533876.34	4140861.26
	4	533873.41	4140878.46
	5	533870.15	4140895.61
	6	533379.67	4140798.09
	7	533381.31	4140789.52
	8	533382.78	4140780.91
	9	533384.10	4140772.28
	10	533385.29	4140763.65
	11	533386.32	4140754.97
	12	533883.42	4140809.38
1	533881.37	4140826.71	
4.1.2-2	1	534377.44	4140889.78
	2	534373.90	4140915.71
	3	534369.92	4140941.59
	4	534365.51	4140967.39
	5	534360.61	4140993.11
	6	533870.15	4140895.61
	7	533873.41	4140878.46
	8	533876.34	4140861.26
	9	533879.00	4140844.00
	10	533881.37	4140826.71
	11	533883.42	4140809.38
	12	534380.53	4140863.77
1	534377.44	4140889.78	
4.1.2-3	1	534873.52	4140952.84
	2	534868.80	4140987.42



Сектор	Характерные точки границ	Координаты МСК-03, зона 4	
		X	Y
	3	534863.50	4141021.92
	4	534857.61	4141056.31
	5	534851.08	4141090.61
	6	534360.61	4140993.11
	7	534365.51	4140967.39
	8	534369.92	4140941.59
	9	534373.90	4140915.71
	10	534377.44	4140889.78
	11	534380.53	4140863.77
	12	534877.63	4140918.16
	1	534873.52	4140952.84
4.1.2-4	1	535369.60	4141015.90
	2	535363.71	4141059.11
	3	535357.07	4141102.24
	4	535349.72	4141145.23
	5	535341.55	4141188.11
	6	534851.08	4141090.61
	7	534857.61	4141056.31
	8	534863.50	4141021.92
	9	534868.80	4140987.42
	10	534873.52	4140952.84
	11	534877.63	4140918.16
	12	535374.73	4140972.56
	1	535369.60	4141015.90
4.1.2-5	1	535865.69	4141078.94
	2	535858.60	4141130.80
	3	535850.64	4141182.56
	4	535841.83	4141234.14
	5	535832.02	4141285.59
	6	535341.55	4141188.11
	7	535349.72	4141145.23
	8	535357.07	4141102.24
	9	535363.71	4141059.11
	10	535369.60	4141015.90
	11	535374.73	4140972.56
	12	535871.84	4141026.94
	1	535865.69	4141078.94
4.1.2-6	1	536361.77	4141142.00
	2	536353.50	4141202.49
	3	536344.22	4141262.87

Сектор	Характерные точки границ	Координаты МСК-03, зона 4	
		X	Y
	4	536333.94	4141323.04
	5	536322.50	4141383.07
	6	535832.02	4141285.59
	7	535841.83	4141234.14
	8	535850.64	4141182.56
	9	535858.60	4141130.80
	10	535865.69	4141078.94
	11	535871.84	4141026.94
	12	536368.95	4141081.32
	1	536361.77	4141142.00
4.1.2-7	1	536857.85	4141205.04
	2	536848.40	4141274.17
	3	536837.79	4141343.17
	4	536826.04	4141411.94
	5	536812.97	4141480.53
	6	536322.50	4141383.07
	7	536333.94	4141323.04
	8	536344.22	4141262.87
	9	536353.50	4141202.49
	10	536361.77	4141142.00
	11	536368.95	4141081.32
	12	536866.05	4141135.70
	1	536857.85	4141205.04
4.1.2-8	1	537353.94	4141268.08
	2	537343.31	4141345.85
	3	537331.38	4141423.47
	4	537318.15	4141500.83
	5	537303.46	4141577.99
	6	536812.97	4141480.53
	7	536826.04	4141411.94
	8	536837.79	4141343.17
	9	536848.40	4141274.17
	10	536857.85	4141205.04
	11	536866.05	4141135.70
	12	537363.18	4141190.08
	1	537353.94	4141268.08
4.1.2-9	1	537850.02	4141331.11
	2	537838.22	4141417.52
	3	537824.97	4141503.76
	4	537810.26	4141589.72

Сектор	Характерные точки границ	Координаты МСК-03, зона 4	
		X	Y
	5	537793.93	4141675.45
	6	537303.46	4141577.99
	7	537318.15	4141500.83
	8	537331.38	4141423.47
	9	537343.31	4141345.85
	10	537353.94	4141268.08
	11	537363.18	4141190.08
	12	537860.28	4141244.45
	1	537850.02	4141331.11
4.1.2-10	1	538346.11	4141394.14
	2	538333.13	4141489.18
	3	538318.54	4141584.05
	4	538302.39	4141678.60
	5	538284.42	4141772.89
	6	537793.93	4141675.45
	7	537810.26	4141589.72
	8	537824.97	4141503.76
	9	537838.22	4141417.52
	10	537850.02	4141331.11
	11	537860.28	4141244.45
	12	538357.40	4141298.81
4.1.2-11	1	538346.11	4141394.14
	1	538842.19	4141457.16
	2	538828.02	4141560.85
	3	538812.13	4141664.32
	4	538794.50	4141767.46
	5	538774.90	4141870.33
	6	538284.42	4141772.89
	7	538302.39	4141678.60
	8	538318.54	4141584.05
	9	538333.13	4141489.18
	10	538346.11	4141394.14
	11	538357.40	4141298.81
12	538854.50	4141353.17	
1	538842.19	4141457.16	
4.1.2-12	1	539338.28	4141520.18
	2	539322.94	4141632.50
	3	539305.72	4141744.59
	4	539286.62	4141856.32
	5	539265.38	4141967.76

Сектор	Характерные точки границ	Координаты МСК-03, зона 4	
		X	Y
	6	538774.90	4141870.33
	7	538794.50	4141767.46
	8	538812.13	4141664.32
	9	538828.02	4141560.85
	10	538842.19	4141457.16
	11	538854.50	4141353.17
	12	539351.61	4141407.53
	1	539338.28	4141520.18
4.1.2-13	1	539834.36	4141583.20
	2	539817.85	4141704.15
	3	539799.30	4141824.86
	4	539778.73	4141945.17
	5	539755.87	4142065.18
	6	539265.38	4141967.76
	7	539286.62	4141856.32
	8	539305.72	4141744.59
	9	539322.94	4141632.50
	10	539338.28	4141520.18
	11	539351.61	4141407.53
	12	539848.73	4141461.89
4.1.2-14	1	539834.36	4141583.20
	1	540330.46	4141646.21
	2	540312.76	4141775.78
	3	540292.88	4141905.12
	4	540270.85	4142034.03
	5	540246.36	4142162.59
	6	539755.87	4142065.18
	7	539778.73	4141945.17
	8	539799.30	4141824.86
	9	539817.85	4141704.15
	10	539834.36	4141583.20
	11	539848.73	4141461.89
12	540345.84	4141516.25	
1	540330.46	4141646.21	
4.1.2-15	1	540826.55	4141709.21
	2	540807.68	4141847.43
	3	540786.48	4141985.38
	4	540762.99	4142122.86
	5	540736.85	4142260.00
	6	540246.36	4142162.59

Сектор	Характерные точки границ	Координаты МСК-03, зона 4	
		X	Y
	7	540270.85	4142034.03
	8	540292.88	4141905.12
	9	540312.76	4141775.78
	10	540330.46	4141646.21
	11	540345.84	4141516.25
	12	540842.96	4141570.59
	1	540826.55	4141709.21
4.1.2-16	1	541322.64	4141772.22
	2	541302.59	4141919.06
	3	541280.07	4142065.63
	4	541255.11	4142211.71
	5	541227.35	4142357.40
	6	540736.85	4142260.00
	7	540762.99	4142122.86
	8	540786.48	4141985.38
	9	540807.68	4141847.43
	10	540826.55	4141709.21
	11	540842.96	4141570.59
	12	541340.07	4141624.94
	1	541322.64	4141772.22
4.1.2-17	1	541818.73	4141835.21
	2	541797.49	4141990.69
	3	541773.66	4142145.86
	4	541747.23	4142300.53
	5	541717.85	4142454.80
	6	541227.35	4142357.40
	7	541255.11	4142211.71
	8	541280.07	4142065.63
	9	541302.59	4141919.06
	10	541322.64	4141772.22
	11	541340.07	4141624.94
	12	541837.19	4141679.28
	1	541818.73	4141835.21
4.1.2-18	1	542314.83	4141898.20
	2	542292.41	4142062.31
	3	542267.25	4142226.10
	4	542239.35	4142389.35
	5	542208.34	4142552.18
	6	541717.85	4142454.80
	7	541747.23	4142300.53

Сектор	Характерные точки границ	Координаты МСК-03, зона 4		
		X	Y	
	8	541773.66	4142145.86	
	9	541797.49	4141990.69	
	10	541818.73	4141835.21	
	11	541837.19	4141679.28	
	12	542334.31	4141733.62	
	1	542314.83	4141898.20	
	4.1.2-19	1	542810.92	4141961.19
		2	542787.33	4142133.93
		3	542760.84	4142306.33
		4	542731.48	4142478.16
		5	542698.84	4142649.56
		6	542208.34	4142552.18
7		542239.35	4142389.35	
8		542267.25	4142226.10	
9		542292.41	4142062.31	
10		542314.83	4141898.20	
11		542334.31	4141733.62	
12		542831.42	4141787.94	
4.1.2-20	1	542810.92	4141961.19	
	1	543307.01	4142024.18	
	2	543282.25	4142205.54	
	3	543254.44	4142386.55	
	4	543223.61	4142566.97	
	5	543189.34	4142746.92	
	6	542698.84	4142649.56	
	7	542731.48	4142478.16	
	8	542760.84	4142306.33	
	9	542787.33	4142133.93	
	10	542810.92	4141961.19	
	11	542831.42	4141787.94	
12	543328.55	4141842.29		
4.1.2-21	1	543307.01	4142024.18	
	1	543803.11	4142087.17	
	2	543777.17	4142277.15	
	3	543748.04	4142466.76	
	4	543715.75	4142655.77	
	5	543679.85	4142844.27	
	6	543189.34	4142746.92	
	7	543223.61	4142566.97	
8	543254.44	4142386.55		

Сектор	Характерные точки границ	Координаты МСК-03, зона 4	
		X	Y
	9	543282.25	4142205.54
	10	543307.01	4142024.18
	11	543328.55	4141842.29
	12	543825.66	4141896.61
	1	543803.11	4142087.17
4.1.2-22	1	544299.21	4142150.14
	2	544272.08	4142348.75
	3	544241.63	4142546.98
	4	544207.88	4142744.55
	5	544170.35	4142941.62
	6	543679.85	4142844.27
	7	543715.75	4142655.77
	8	543748.04	4142466.76
	9	543777.17	4142277.15
	10	543803.11	4142087.17
	11	543825.66	4141896.61
	12	544322.78	4141950.93
4.1.2-23	1	544299.21	4142150.14
	1	544795.30	4142213.11
	2	544767.00	4142420.34
	3	544735.23	4142627.19
	4	544700.01	4142833.34
	5	544660.85	4143038.96
	6	544170.35	4142941.62
	7	544207.88	4142744.55
	8	544241.63	4142546.98
	9	544272.08	4142348.75
	10	544299.21	4142150.14
	11	544322.78	4141950.93
12	544819.90	4142005.25	
1	544795.30	4142213.11	
4.1.2-24	1	545291.40	4142276.07
	2	545261.92	4142491.94
	3	545228.82	4142707.38
	4	545192.15	4142922.13
	5	545151.36	4143136.29
	6	544660.85	4143038.96
	7	544700.01	4142833.34
	8	544735.23	4142627.19
	9	544767.00	4142420.34

Сектор	Характерные точки границ	Координаты МСК-03, зона 4	
		X	Y
	10	544795.30	4142213.11
	11	544819.90	4142005.25
	12	545317.02	4142059.57
	1	545291.40	4142276.07
4.1.2-25	1	545787.49	4142339.03
	2	545756.85	4142563.52
	3	545722.44	4142787.58
	4	545684.28	4143010.89
	5	545641.86	4143233.63
	6	545151.36	4143136.29
	7	545192.15	4142922.13
	8	545228.82	4142707.38
	9	545261.92	4142491.94
	10	545291.40	4142276.07
	11	545317.02	4142059.57
	12	545814.14	4142113.88
1	545787.49	4142339.03	
4.1.2-26	1	546283.60	4142401.99
	2	546251.78	4142635.10
	3	546216.03	4142867.76
	4	546176.43	4143099.66
	5	546132.38	4143330.96
	6	545641.86	4143233.63
	7	545684.28	4143010.89
	8	545722.44	4142787.58
	9	545756.85	4142563.52
	10	545787.49	4142339.03
	11	545814.14	4142113.88
	12	546311.27	4142168.19
1	546283.60	4142401.99	
4.1.2-27	1	546779.70	4142464.94
	2	546746.69	4142706.67
	3	546709.64	4142947.94
	4	546668.57	4143188.41
	5	546622.89	4143428.27
	6	546132.38	4143330.96
	7	546176.43	4143099.66
	8	546216.03	4142867.76
	9	546251.78	4142635.10
	10	546283.60	4142401.99

Сектор	Характерные точки границ	Координаты МСК-03, зона 4	
		X	Y
	11	546311.27	4142168.19
	12	546808.39	4142222.50
	1	546779.70	4142464.94
4.1.2-28	1	547275.80	4142527.89
	2	547241.62	4142778.25
	3	547203.24	4143028.11
	4	547160.70	4143277.16
	5	547113.41	4143525.57
	6	546622.89	4143428.27
	7	546668.57	4143188.41
	8	546709.64	4142947.94
	9	546746.69	4142706.67
	10	546779.70	4142464.94
	11	546808.39	4142222.50
	12	547305.51	4142276.80
4.1.2-29	1	547275.80	4142527.89
	1	547771.91	4142590.83
	2	547736.54	4142849.81
	3	547696.86	4143108.29
	4	547652.85	4143365.91
	5	547603.93	4143622.86
	6	547113.41	4143525.57
	7	547160.70	4143277.16
	8	547203.24	4143028.11
	9	547241.62	4142778.25
	10	547275.80	4142527.89
	11	547305.51	4142276.80
12	547802.64	4142331.09	
4.1.3-1	1	547771.91	4142590.83
	1	533866.60	4140912.70
	2	533862.74	4140929.71
	3	533858.59	4140946.66
	4	533854.17	4140963.54
	5	533849.40	4140980.35
	6	533369.31	4140840.47
	7	533371.68	4140832.07
	8	533373.90	4140823.62
	9	533375.97	4140815.15
	10	533377.90	4140806.64
11	533379.67	4140798.09	

Сектор	Характерные точки границ	Координаты МСК-03, зона 4	
		X	Y
	12	533870.15	4140895.61
	1	533866.60	4140912.70
4.1.3-2	1	534355.31	4141018.75
	2	534349.52	4141044.28
	3	534343.29	4141069.69
	4	534336.65	4141095.02
	5	534329.52	4141120.23
	6	533849.40	4140980.35
	7	533854.17	4140963.54
	8	533858.59	4140946.66
	9	533862.74	4140929.71
	10	533866.60	4140912.70
	11	533870.15	4140895.61
	12	534360.61	4140993.11
4.1.3-3	1	534355.31	4141018.75
	1	534844.01	4141124.79
	2	534836.29	4141158.83
	3	534828.00	4141192.71
	4	534819.14	4141226.49
	5	534809.62	4141260.09
	6	534329.52	4141120.23
	7	534336.65	4141095.02
	8	534343.29	4141069.69
	9	534349.52	4141044.28
	10	534355.31	4141018.75
	11	534360.61	4140993.11
12	534851.08	4141090.61	
4.1.3-4	1	534844.01	4141124.79
	1	535332.71	4141230.83
	2	535323.07	4141273.36
	3	535312.70	4141315.72
	4	535301.62	4141357.93
	5	535289.74	4141399.94
	6	534809.62	4141260.09
	7	534819.14	4141226.49
	8	534828.00	4141192.71
	9	534836.29	4141158.83
	10	534844.01	4141124.79
	11	534851.08	4141090.61
12	535341.55	4141188.11	

Сектор	Характерные точки границ	Координаты МСК-03, зона 4	
		X	Y
	1	535332.71	4141230.83
4.1.3-5	1	535821.42	4141336.85
	2	535809.84	4141387.89
	3	535797.40	4141438.72
	4	535784.12	4141489.38
	5	535769.86	4141539.78
	6	535289.74	4141399.94
	7	535301.62	4141357.93
	8	535312.70	4141315.72
	9	535323.07	4141273.36
	10	535332.71	4141230.83
	11	535341.55	4141188.11
	12	535832.02	4141285.59
4.1.3-6	1	535821.42	4141336.85
	1	536310.13	4141442.86
	2	536296.62	4141502.42
	3	536282.11	4141561.71
	4	536266.61	4141620.80
	5	536249.97	4141679.61
	6	535769.86	4141539.78
	7	535784.12	4141489.38
	8	535797.40	4141438.72
	9	535809.84	4141387.89
	10	535821.42	4141336.85
	11	535832.02	4141285.59
12	536322.50	4141383.07	
4.1.3-7	1	536310.13	4141442.86
	1	536798.85	4141548.87
	2	536783.40	4141616.93
	3	536766.83	4141684.69
	4	536749.10	4141752.22
	5	536730.11	4141819.41
	6	536249.97	4141679.61
	7	536266.61	4141620.80
	8	536282.11	4141561.71
	9	536296.62	4141502.42
	10	536310.13	4141442.86
	11	536322.50	4141383.07
12	536812.97	4141480.53	
	1	536798.85	4141548.87

Сектор	Характерные точки границ	Координаты МСК-03, зона 4	
		X	Y
4.1.3-8	1	537287.55	4141654.87
	2	537270.19	4141731.43
	3	537251.54	4141807.65
	4	537231.61	4141883.62
	5	537210.23	4141959.22
	6	536730.11	4141819.41
	7	536749.10	4141752.22
	8	536766.83	4141684.69
	9	536783.40	4141616.93
	10	536798.85	4141548.87
	11	536812.97	4141480.53
	12	537303.46	4141577.99
4.1.3-9	1	537287.55	4141654.87
	1	537776.26	4141760.86
	2	537756.98	4141845.92
	3	537736.27	4141930.62
	4	537714.12	4142015.03
	5	537690.37	4142099.01
	6	537210.23	4141959.22
	7	537231.61	4141883.62
	8	537251.54	4141807.65
	9	537270.19	4141731.43
	10	537287.55	4141654.87
	11	537303.46	4141577.99
12	537793.93	4141675.45	
4.1.3-10	1	537776.26	4141760.86
	1	538264.98	4141866.86
	2	538243.76	4141960.40
	3	538220.98	4142053.56
	4	538196.63	4142146.41
	5	538170.49	4142238.79
	6	537690.37	4142099.01
	7	537714.12	4142015.03
	8	537736.27	4141930.62
	9	537756.98	4141845.92
	10	537776.26	4141760.86
	11	537793.93	4141675.45
12	538284.42	4141772.89	
4.1.3-	1	538264.98	4141866.86
	1	538753.70	4141972.82

Сектор	Характерные точки границ	Координаты МСК-03, зона 4	
		X	Y
11	2	538730.56	4142074.89
	3	538705.70	4142176.50
	4	538679.13	4142277.78
	5	538650.63	4142378.56
	6	538170.49	4142238.79
	7	538196.63	4142146.41
	8	538220.98	4142053.56
	9	538243.76	4141960.40
	10	538264.98	4141866.86
	11	538284.42	4141772.89
	12	538774.90	4141870.33
	1	538753.70	4141972.82
	4.1.3-12	1	539242.42
2		539217.35	4142189.35
3		539190.43	4142299.42
4		539161.65	4142409.15
5		539130.78	4142518.31
6		538650.63	4142378.56
7		538679.13	4142277.78
8		538705.70	4142176.50
9		538730.56	4142074.89
10		538753.70	4141972.82
11		538774.90	4141870.33
12		539265.38	4141967.76
1		539242.42	4142078.79
4.1.3-13	1	539731.15	4142184.75
	2	539704.15	4142303.81
	3	539675.16	4142422.35
	4	539644.17	4142540.50
	5	539610.92	4142658.06
	6	539130.78	4142518.31
	7	539161.65	4142409.15
	8	539190.43	4142299.42
	9	539217.35	4142189.35
	10	539242.42	4142078.79
	11	539265.38	4141967.76
	12	539755.87	4142065.18
	1	539731.15	4142184.75
4.1.3-14	1	540219.87	4142290.70
	2	540190.95	4142418.25

Сектор	Характерные точки границ	Координаты МСК-03, зона 4		
		X	Y	
	3	540159.90	4142545.26	
	4	540126.68	4142671.84	
	5	540091.07	4142797.79	
	6	539610.92	4142658.06	
	7	539644.17	4142540.50	
	8	539675.16	4142422.35	
	9	539704.15	4142303.81	
	10	539731.15	4142184.75	
	11	539755.87	4142065.18	
	12	540246.36	4142162.59	
	1	540219.87	4142290.70	
	4.1.3-15	1	540708.60	4142396.63
		2	540677.75	4142532.68
3		540644.63	4142668.16	
4		540609.21	4142803.18	
5		540571.23	4142937.52	
6		540091.07	4142797.79	
7		540126.68	4142671.84	
8		540159.90	4142545.26	
9		540190.95	4142418.25	
10		540219.87	4142290.70	
11		540246.36	4142162.59	
12		540736.85	4142260.00	
1		540708.60	4142396.63	
4.1.3-16	1	541197.34	4142502.56	
	2	541164.55	4142647.11	
	3	541129.36	4142791.04	
	4	541091.74	4142934.51	
	5	541051.37	4143077.23	
	6	540571.23	4142937.52	
	7	540609.21	4142803.18	
	8	540644.63	4142668.16	
	9	540677.75	4142532.68	
	10	540708.60	4142396.63	
	11	540736.85	4142260.00	
	12	541227.35	4142357.40	
	1	541197.34	4142502.56	
4.1.3-17	1	541686.07	4142608.48	
	2	541651.35	4142761.53	
	3	541614.11	4142913.92	



Сектор	Характерные точки границ	Координаты МСК-03, зона 4	
		X	Y
	4	541574.27	4143065.81
	5	541531.54	4143216.92
	6	541051.37	4143077.23
	7	541091.74	4142934.51
	8	541129.36	4142791.04
	9	541164.55	4142647.11
	10	541197.34	4142502.56
	11	541227.35	4142357.40
	12	541717.85	4142454.80
	1	541686.07	4142608.48
4.1.3-18	1	542174.79	4142714.39
	2	542138.17	4142875.94
	3	542098.84	4143036.79
	4	542056.80	4143197.11
	5	542011.70	4143356.63
	6	541531.54	4143216.92
	7	541574.27	4143065.81
	8	541614.11	4142913.92
	9	541651.35	4142761.53
	10	541686.07	4142608.48
	11	541717.85	4142454.80
	12	542208.34	4142552.18
		1	542174.79
4.1.3-19	1	542663.53	4142820.31
	2	542624.98	4142990.33
	3	542583.58	4143159.64
	4	542539.34	4143328.40
	5	542491.88	4143496.30
	6	542011.70	4143356.63
	7	542056.80	4143197.11
	8	542098.84	4143036.79
	9	542138.17	4142875.94
	10	542174.79	4142714.39
	11	542208.34	4142552.18
	12	542698.84	4142649.56
		1	542663.53
4.1.3-20	1	543152.27	4142926.21
	2	543111.79	4143104.72
	3	543068.34	4143282.49
	4	543021.89	4143459.67

Сектор	Характерные точки границ	Координаты МСК-03, зона 4	
		X	Y
	5	542972.05	4143635.97
	6	542491.88	4143496.30
	7	542539.34	4143328.40
	8	542583.58	4143159.64
	9	542624.98	4142990.33
	10	542663.53	4142820.31
	11	542698.84	4142649.56
	12	543189.34	4142746.92
	1	543152.27	4142926.21
4.1.3-21	1	543641.01	4143032.09
	2	543598.61	4143219.11
	3	543553.09	4143405.32
	4	543504.42	4143590.94
	5	543452.21	4143775.62
	6	542972.05	4143635.97
	7	543021.89	4143459.67
	8	543068.34	4143282.49
	9	543111.79	4143104.72
	10	543152.27	4142926.21
	11	543189.34	4142746.92
	12	543679.85	4142844.27
		1	543641.01
4.1.3-22	1	544129.76	4143137.97
	2	544085.42	4143333.48
	3	544037.85	4143528.15
	4	543986.97	4143722.19
	5	543932.40	4143915.25
	6	543452.21	4143775.62
	7	543504.42	4143590.94
	8	543553.09	4143405.32
	9	543598.61	4143219.11
	10	543641.01	4143032.09
	11	543679.85	4142844.27
	12	544170.35	4142941.62
		1	544129.76
4.1.3-23	1	544618.50	4143243.84
	2	544572.26	4143447.84
	3	544522.60	4143650.97
	4	544469.52	4143853.44
	5	544412.57	4144054.88

Сектор	Характерные точки границ	Координаты МСК-03, зона 4	
		Х	У
	6	543932.40	4143915.25
	7	543986.97	4143722.19
	8	544037.85	4143528.15
	9	544085.42	4143333.48
	10	544129.76	4143137.97
	11	544170.35	4142941.62
	12	544660.85	4143038.96
	1	544618.50	4143243.84
4.1.3-24	1	545107.25	4143349.70
	2	545059.09	4143562.19
	3	545007.36	4143773.79
	4	544952.07	4143984.66
	5	544892.77	4144194.50
	6	544412.57	4144054.88
	7	544469.52	4143853.44
	8	544522.60	4143650.97
	9	544572.26	4143447.84
	10	544618.50	4143243.84
	11	544660.85	4143038.96
	12	545151.36	4143136.29
4.1.3-25	1	545107.25	4143349.70
	1	545596.00	4143455.55
	2	545545.90	4143676.54
	3	545492.12	4143896.58
	4	545434.62	4144115.89
	5	545372.95	4144334.11
	6	544892.77	4144194.50
	7	544952.07	4143984.66
	8	545007.36	4143773.79
	9	545059.09	4143562.19
	10	545107.25	4143349.70
	11	545151.36	4143136.29
4.1.3-26	12	545641.86	4143233.63
	1	545596.00	4143455.55
	1	546084.75	4143561.39
	2	546032.74	4143790.87
	3	545976.89	4144019.37
	4	545917.19	4144247.10
	5	545853.14	4144473.70
	6	545372.95	4144334.11

Сектор	Характерные точки границ	Координаты МСК-03, зона 4		
		Х	У	
	7	545434.62	4144115.89	
	8	545492.12	4143896.58	
	9	545545.90	4143676.54	
	10	545596.00	4143455.55	
	11	545641.86	4143233.63	
	12	546132.38	4143330.96	
	1	546084.75	4143561.39	
	4.1.3-27	1	546573.51	4143667.23
		2	546519.57	4143905.19
		3	546461.66	4144142.14
		4	546399.76	4144378.32
		5	546333.34	4144613.28
6		545853.14	4144473.70	
7		545917.19	4144247.10	
8		545976.89	4144019.37	
9		546032.74	4143790.87	
10		546084.75	4143561.39	
11		546132.38	4143330.96	
12		546622.89	4143428.27	
4.1.3-28	1	546573.51	4143667.23	
	1	547062.26	4143773.08	
	2	547006.40	4144019.51	
	3	546946.42	4144264.91	
	4	546882.31	4144509.51	
	5	546813.54	4144752.85	
	6	546333.34	4144613.28	
	7	546399.76	4144378.32	
	8	546461.66	4144142.14	
	9	546519.57	4143905.19	
	10	546573.51	4143667.23	
	11	546622.89	4143428.27	
4.1.3-29	12	547113.41	4143525.57	
	1	547062.26	4143773.08	
	1	547551.00	4143878.89	
	2	547493.24	4144133.81	
	3	547431.20	4144387.66	
	4	547364.88	4144640.69	
	5	547293.76	4144892.41	
	6	546813.54	4144752.85	
	7	546882.31	4144509.51	

Сектор	Характерные точки границ	Координаты МСК-03, зона 4	
		X	Y
	8	546946.42	4144264.91
	9	547006.40	4144019.51
	10	547062.26	4143773.08
	11	547113.41	4143525.57
	12	547603.93	4143622.86
	1	547551.00	4143878.89
4.1.4-1	1	533844.40	4140997.06
	2	533839.08	4141013.69
	3	533833.46	4141030.20
	4	533827.58	4141046.64
	5	533821.39	4141062.97
	6	533355.30	4140881.77
	7	533358.39	4140873.61
	8	533361.33	4140865.39
	9	533364.14	4140857.13
	10	533366.80	4140848.81
	11	533369.31	4140840.47
	12	533849.40	4140980.35
4.1.4-2	1	533844.40	4140997.06
	1	534322.00	4141145.27
	2	534314.02	4141170.22
	3	534305.60	4141195.00
	4	534296.77	4141219.66
	5	534287.49	4141244.14
	6	533821.39	4141062.97
	7	533827.58	4141046.64
	8	533833.46	4141030.20
	9	533839.08	4141013.69
	10	533844.40	4140997.06
	11	533849.40	4140980.35
12	534329.52	4141120.23	
4.1.4-3	1	534322.00	4141145.27
	1	534799.61	4141293.49
	2	534788.97	4141326.75
	3	534777.75	4141359.78
	4	534765.97	4141392.66
	5	534753.60	4141425.30
	6	534287.49	4141244.14
	7	534296.77	4141219.66
8	534305.60	4141195.00	

Сектор	Характерные точки границ	Координаты МСК-03, зона 4	
		X	Y
	9	534314.02	4141170.22
	10	534322.00	4141145.27
	11	534329.52	4141120.23
	12	534809.62	4141260.09
	1	534799.61	4141293.49
4.1.4-4	1	535277.20	4141441.69
	2	535263.92	4141483.26
	3	535249.90	4141524.54
	4	535235.17	4141565.65
	5	535219.71	4141606.45
	6	534753.60	4141425.30
	7	534765.97	4141392.66
	8	534777.75	4141359.78
	9	534788.97	4141326.75
	10	534799.61	4141293.49
	11	534809.62	4141260.09
	12	535289.74	4141399.94
4.1.4-5	1	535277.20	4141441.69
	1	535754.82	4141589.87
	2	535738.88	4141639.77
	3	535722.05	4141689.30
	4	535704.38	4141738.62
	5	535685.82	4141787.57
	6	535219.71	4141606.45
	7	535235.17	4141565.65
	8	535249.90	4141524.54
	9	535263.92	4141483.26
	10	535277.20	4141441.69
	11	535289.74	4141399.94
12	535769.86	4141539.78	
4.1.4-6	1	535754.82	4141589.87
	1	536232.44	4141738.04
	2	536213.83	4141796.25
	3	536194.20	4141854.04
	4	536173.58	4141911.58
	5	536151.96	4141968.69
	6	535685.82	4141787.57
	7	535704.38	4141738.62
	8	535722.05	4141689.30
9	535738.88	4141639.77	

Сектор	Характерные точки границ	Координаты МСК-03, зона 4	
		X	Y
	10	535754.82	4141589.87
	11	535769.86	4141539.78
	12	536249.97	4141679.61
	1	536232.44	4141738.04
4.1.4-7	1	536710.06	4141886.21
	2	536688.80	4141952.72
	3	536666.37	4142018.77
	4	536642.81	4142084.53
	5	536618.08	4142149.79
	6	536151.96	4141968.69
	7	536173.58	4141911.58
	8	536194.20	4141854.04
	9	536213.83	4141796.25
	10	536232.44	4141738.04
	11	536249.97	4141679.61
	12	536730.11	4141819.41
	1	536710.06	4141886.21
4.1.4-8	1	537187.68	4142034.36
	2	537163.78	4142109.19
	3	537138.54	4142183.48
	4	537112.04	4142257.46
	5	537084.21	4142330.88
	6	536618.08	4142149.79
	7	536642.81	4142084.53
	8	536666.37	4142018.77
	9	536688.80	4141952.72
	10	536710.06	4141886.21
	11	536730.11	4141819.41
	12	537210.23	4141959.22
	1	537187.68	4142034.36
4.1.4-9	1	537665.32	4142182.50
	2	537638.75	4142265.63
	3	537610.72	4142348.18
	4	537581.26	4142430.37
	5	537550.35	4142511.95
	6	537084.21	4142330.88
	7	537112.04	4142257.46
	8	537138.54	4142183.48
	9	537163.78	4142109.19
	10	537187.68	4142034.36

Сектор	Характерные точки границ	Координаты МСК-03, зона 4	
		X	Y
	11	537210.23	4141959.22
	12	537690.37	4142099.01
	1	537665.32	4142182.50
4.1.4-10	1	538142.95	4142330.62
	2	538113.74	4142422.06
	3	538082.89	4142512.87
	4	538050.50	4142603.27
	5	538016.51	4142693.00
	6	537550.35	4142511.95
	7	537581.26	4142430.37
	8	537610.72	4142348.18
	9	537638.75	4142265.63
	10	537665.32	4142182.50
	11	537690.37	4142099.01
	12	538170.49	4142238.79
	1	538142.95	4142330.62
4.1.4-11	1	538620.59	4142478.74
	2	538588.71	4142578.49
	3	538555.08	4142677.55
	4	538519.74	4142776.16
	5	538482.66	4142874.05
	6	538016.51	4142693.00
	7	538050.50	4142603.27
	8	538082.89	4142512.87
	9	538113.74	4142422.06
	10	538142.95	4142330.62
	11	538170.49	4142238.79
	12	538650.63	4142378.56
	1	538620.59	4142478.74
4.1.4-12	1	539098.22	4142626.83
	2	539063.71	4142734.89
	3	539027.27	4142842.21
	4	538988.99	4142949.03
	5	538948.81	4143055.07
	6	538482.66	4142874.05
	7	538519.74	4142776.16
	8	538555.08	4142677.55
	9	538588.71	4142578.49
	10	538620.59	4142478.74
	11	538650.63	4142378.56

Сектор	Характерные точки границ	Координаты МСК-03, зона 4	
		X	Y
	12	539130.78	4142518.31
	1	539098.22	4142626.83
4.1.4-13	1	539575.87	4142774.92
	2	539538.69	4142891.29
	3	539499.45	4143006.86
	4	539458.24	4143121.89
	5	539414.99	4143236.09
	6	538948.81	4143055.07
	7	538988.99	4142949.03
	8	539027.27	4142842.21
	9	539063.71	4142734.89
	10	539098.22	4142626.83
	11	539130.78	4142518.31
	12	539610.92	4142658.06
	1	539575.87	4142774.92
4.1.4-14	1	540053.52	4142923.00
	2	540013.70	4143047.67
	3	539971.65	4143171.49
	4	539927.50	4143294.74
	5	539881.16	4143417.08
	6	539414.99	4143236.09
	7	539458.24	4143121.89
	8	539499.45	4143006.86
	9	539538.69	4142891.29
	10	539575.87	4142774.92
	11	539610.92	4142658.06
	12	540091.07	4142797.79
	1	540053.52	4142923.00
4.1.4-15	1	540531.17	4143071.06
	2	540488.70	4143204.04
	3	540443.85	4143336.11
	4	540396.77	4143467.57
	5	540347.33	4143598.07
	6	539881.16	4143417.08
	7	539927.50	4143294.74
	8	539971.65	4143171.49
	9	540013.70	4143047.67
	10	540053.52	4142923.00
	11	540091.07	4142797.79
	12	540571.23	4142937.52

Сектор	Характерные точки границ	Координаты МСК-03, зона 4	
		X	Y
	1	540531.17	4143071.06
4.1.4-16	1	541008.82	4143219.10
	2	540963.70	4143360.39
	3	540916.06	4143500.72
	4	540866.03	4143640.38
	5	540813.52	4143779.04
	6	540347.33	4143598.07
	7	540396.77	4143467.57
	8	540443.85	4143336.11
	9	540488.70	4143204.04
	10	540531.17	4143071.06
	11	540571.23	4142937.52
	12	541051.37	4143077.23
	1	541008.82	4143219.10
4.1.4-17	1	541486.49	4143367.14
	2	541438.72	4143516.74
	3	541388.28	4143665.30
	4	541335.31	4143813.18
	5	541279.71	4143959.99
	6	540813.52	4143779.04
	7	540866.03	4143640.38
	8	540916.06	4143500.72
	9	540963.70	4143360.39
	10	541008.82	4143219.10
	11	541051.37	4143077.23
	12	541531.54	4143216.92
	1	541486.49	4143367.14
4.1.4-18	1	541964.15	4143515.17
	2	541913.73	4143673.07
	3	541860.50	4143829.88
	4	541804.59	4143985.96
	5	541745.90	4144140.93
	6	541279.71	4143959.99
	7	541335.31	4143813.18
	8	541388.28	4143665.30
	9	541438.72	4143516.74
	10	541486.49	4143367.14
	11	541531.54	4143216.92
	12	542011.70	4143356.63
	1	541964.15	4143515.17

Сектор	Характерные точки границ	Координаты МСК-03, зона 4	
		X	Y
4.1.4-19	1	542441.83	4143663.19
	2	542388.75	4143829.38
	3	542332.71	4143994.45
	4	542273.87	4144158.74
	5	542212.11	4144321.85
	6	541745.90	4144140.93
	7	541804.59	4143985.96
	8	541860.50	4143829.88
	9	541913.73	4143673.07
	10	541964.15	4143515.17
	11	542011.70	4143356.63
	12	542491.88	4143496.30
	1	542441.83	4143663.19
4.1.4-20	1	542919.50	4143811.19
	2	542863.77	4143985.69
	3	542804.94	4144159.00
	4	542743.17	4144331.50
	5	542678.32	4144502.76
	6	542212.11	4144321.85
	7	542273.87	4144158.74
	8	542332.71	4143994.45
	9	542388.75	4143829.38
	10	542441.83	4143663.19
	11	542491.88	4143496.30
	12	542972.05	4143635.97
	1	542919.50	4143811.19
4.1.4-21	1	543397.17	4143959.17
	2	543338.80	4144141.98
	3	543277.17	4144323.54
	4	543212.46	4144504.24
	5	543144.53	4144683.65
	6	542678.32	4144502.76
	7	542743.17	4144331.50
	8	542804.94	4144159.00
	9	542863.77	4143985.69
	10	542919.50	4143811.19
	11	542972.05	4143635.97
	12	543452.21	4143775.62
	1	543397.17	4143959.17
4.1.4-	1	543874.86	4144107.15

Сектор	Характерные точки границ	Координаты МСК-03, зона 4	
		X	Y
22	2	543813.83	4144298.26
	3	543749.41	4144488.06
	4	543681.76	4144676.98
	5	543610.75	4144864.53
	6	543144.53	4144683.65
	7	543212.46	4144504.24
	8	543277.17	4144323.54
	9	543338.80	4144141.98
	10	543397.17	4143959.17
	11	543452.21	4143775.62
	12	543932.40	4143915.25
	1	543874.86	4144107.15
	4.1.4-23	1	544352.54
2		544288.87	4144454.52
3		544221.66	4144652.57
4		544151.07	4144849.69
5		544076.98	4145045.39
6		543610.75	4144864.53
7		543681.76	4144676.98
8		543749.41	4144488.06
9		543813.83	4144298.26
10		543874.86	4144107.15
11		543932.40	4143915.25
12		544412.57	4144054.88
1		544352.54	4144255.14
4.1.4-24	1	544830.22	4144403.09
	2	544763.92	4144610.77
	3	544693.91	4144817.06
	4	544620.39	4145022.40
	5	544543.21	4145226.24
	6	544076.98	4145045.39
	7	544151.07	4144849.69
	8	544221.66	4144652.57
	9	544288.87	4144454.52
	10	544352.54	4144255.14
	11	544412.57	4144054.88
	12	544892.77	4144194.50
	1	544830.22	4144403.09
4.1.4-25	1	545307.92	4144551.03
	2	545238.96	4144767.00

Сектор	Характерные точки границ	Координаты МСК-03, зона 4	
		Х	У
	3	545166.16	4144981.54
	4	545089.70	4145195.08
	5	545009.45	4145407.07
	6	544543.21	4145226.24
	7	544620.39	4145022.40
	8	544693.91	4144817.06
	9	544763.92	4144610.77
	10	544830.22	4144403.09
	11	544892.77	4144194.50
	12	545372.95	4144334.11
	1	545307.92	4144551.03
4.1.4-26	1	545785.62	4144698.96
	2	545714.01	4144923.23
	3	545638.41	4145146.01
	4	545559.03	4145367.75
	5	545475.69	4145587.89
	6	545009.45	4145407.07
	7	545089.70	4145195.08
	8	545166.16	4144981.54
	9	545238.96	4144767.00
	10	545307.92	4144551.03
	11	545372.95	4144334.11
	12	545853.14	4144473.70
	1	545785.62	4144698.96
4.1.4-27	1	546263.33	4144846.87
	2	546189.06	4145079.45
	3	546110.67	4145310.47
	4	546028.36	4145540.41
	5	545941.94	4145768.70
	6	545475.69	4145587.89
	7	545559.03	4145367.75
	8	545638.41	4145146.01
	9	545714.01	4144923.23
	10	545785.62	4144698.96
	11	545853.14	4144473.70
	12	546333.34	4144613.28
	1	546263.33	4144846.87
4.1.4-28	1	546741.04	4144994.77
	2	546664.13	4145235.64
	3	546582.94	4145474.91

Сектор	Характерные точки границ	Координаты МСК-03, зона 4	
		Х	У
	4	546497.70	4145713.06
	5	546408.22	4145949.49
	6	545941.94	4145768.70
	7	546028.36	4145540.41
	8	546110.67	4145310.47
	9	546189.06	4145079.45
	10	546263.33	4144846.87
	11	546333.34	4144613.28
	12	546813.54	4144752.85
	1	546741.04	4144994.77
4.1.4-29	1	547218.73	4145142.66
	2	547139.19	4145391.83
	3	547055.22	4145639.33
	4	546967.04	4145885.68
	5	546874.47	4146130.26
	6	546408.22	4145949.49
	7	546497.70	4145713.06
	8	546582.94	4145474.91
	9	546664.13	4145235.64
	10	546741.04	4144994.77
	11	546813.54	4144752.85
	12	547293.76	4144892.41
	1	547218.73	4145142.66
4.1.5-1	1	533814.90	4141079.18
	2	533808.17	4141095.28
	3	533801.13	4141111.25
	4	533793.85	4141127.09
	5	533786.27	4141142.82
	6	533337.74	4140921.71
	7	533341.53	4140913.84
	8	533345.17	4140905.92
	9	533348.69	4140897.93
	10	533352.05	4140889.88
	11	533355.30	4140881.77
	12	533821.39	4141062.97
	1	533814.90	4141079.18
4.1.5-2	1	534277.76	4141268.46
	2	534267.67	4141292.60
	3	534257.12	4141316.56
	4	534246.17	4141340.33



Сектор	Характерные точки границ	Координаты МСК-03, зона 4	
		Х	У
	5	534234.80	4141363.92
	6	533786.27	4141142.82
	7	533793.85	4141127.09
	8	533801.13	4141111.25
	9	533808.17	4141095.28
	10	533814.90	4141079.18
	11	533821.39	4141062.97
	12	534287.49	4141244.14
	1	534277.76	4141268.46
4.1.5-3	1	534740.63	4141457.73
	2	534727.17	4141489.91
	3	534713.09	4141521.86
	4	534698.52	4141553.55
	5	534683.36	4141585.01
	6	534234.80	4141363.92
	7	534246.17	4141340.33
	8	534257.12	4141316.56
	9	534267.67	4141292.60
	10	534277.76	4141268.46
	11	534287.49	4141244.14
	12	534753.60	4141425.30
4.1.5-4	1	534740.63	4141457.73
	1	535203.51	4141646.98
	2	535186.69	4141687.20
	3	535169.07	4141727.14
	4	535150.86	4141766.76
	5	535131.92	4141806.08
	6	534683.36	4141585.01
	7	534698.52	4141553.55
	8	534713.09	4141521.86
	9	534727.17	4141489.91
	10	534740.63	4141457.73
	11	534753.60	4141425.30
4.1.5-5	12	535219.71	4141606.45
	1	535203.51	4141646.98
	1	535666.39	4141836.22
	2	535646.20	4141884.49
	3	535625.08	4141932.41
	4	535603.22	4141979.95
	5	535580.49	4142027.12

Сектор	Характерные точки границ	Координаты МСК-03, зона 4		
		Х	У	
	6	535131.92	4141806.08	
	7	535150.86	4141766.76	
	8	535169.07	4141727.14	
	9	535186.69	4141687.20	
	10	535203.51	4141646.98	
	11	535219.71	4141606.45	
	12	535685.82	4141787.57	
	1	535666.39	4141836.22	
	4.1.5-6	1	536129.28	4142025.43
		2	536105.73	4142081.76
		3	536081.08	4142137.66
		4	536055.58	4142193.12
5		536029.06	4142248.14	
6		535580.49	4142027.12	
7		535603.22	4141979.95	
8		535625.08	4141932.41	
9		535646.20	4141884.49	
10		535666.39	4141836.22	
11		535685.82	4141787.57	
12		536151.96	4141968.69	
4.1.5-7	1	536129.28	4142025.43	
	1	536592.17	4142214.64	
	2	536565.25	4142279.00	
	3	536537.11	4142342.89	
	4	536507.95	4142406.27	
	5	536477.65	4142469.16	
	6	536029.06	4142248.14	
	7	536055.58	4142193.12	
	8	536081.08	4142137.66	
	9	536105.73	4142081.76	
	10	536129.28	4142025.43	
	11	536151.96	4141968.69	
4.1.5-8	12	536618.08	4142149.79	
	1	536592.17	4142214.64	
	1	537055.06	4142403.83	
	2	537024.80	4142476.23	
	3	536993.12	4142548.11	
	4	536960.34	4142619.40	
	5	536926.25	4142690.16	
	6	536477.65	4142469.16	

Сектор	Характерные точки границ	Координаты МСК-03, зона 4	
		Х	У
	7	536507.95	4142406.27
	8	536537.11	4142342.89
	9	536565.25	4142279.00
	10	536592.17	4142214.64
	11	536618.08	4142149.79
	12	537084.21	4142330.88
	1	537055.06	4142403.83
4.1.5-9	1	537517.97	4142593.00
	2	537484.34	4142673.45
	3	537449.15	4142753.31
	4	537412.72	4142832.52
	5	537374.86	4142911.13
	6	536926.25	4142690.16
	7	536960.34	4142619.40
	8	536993.12	4142548.11
	9	537024.80	4142476.23
	10	537055.06	4142403.83
	11	537084.21	4142330.88
	12	537550.35	4142511.95
	1	537517.97	4142593.00
4.1.5-10	1	537980.89	4142782.16
	2	537943.89	4142870.65
	3	537905.19	4142958.47
	4	537865.13	4143045.62
	5	537823.47	4143132.10
	6	537374.86	4142911.13
	7	537412.72	4142832.52
	8	537449.15	4142753.31
	9	537484.34	4142673.45
	10	537517.97	4142593.00
	11	537550.35	4142511.95
	12	538016.51	4142693.00
	1	537980.89	4142782.16
4.1.5-11	1	538443.81	4142971.30
	2	538403.45	4143067.83
	3	538361.23	4143163.64
	4	538317.53	4143258.70
	5	538272.09	4143353.04
	6	537823.47	4143132.10
	7	537865.13	4143045.62

Сектор	Характерные точки границ	Координаты МСК-03, зона 4	
		Х	У
	8	537905.19	4142958.47
	9	537943.89	4142870.65
	10	537980.89	4142782.16
	11	538016.51	4142693.00
	12	538482.66	4142874.05
	1	538443.81	4142971.30
4.1.5-12	1	538906.73	4143160.43
	2	538863.02	4143265.00
	3	538817.28	4143368.79
	4	538769.94	4143471.77
	5	538720.73	4143573.96
	6	538272.09	4143353.04
	7	538317.53	4143258.70
	8	538361.23	4143163.64
	9	538403.45	4143067.83
	10	538443.81	4142971.30
	11	538482.66	4142874.05
	12	538948.81	4143055.07
	1	538906.73	4143160.43
4.1.5-13	1	539369.67	4143349.54
	2	539322.59	4143462.16
	3	539273.34	4143573.93
	4	539222.37	4143684.83
	5	539169.37	4143794.88
	6	538720.73	4143573.96
	7	538769.94	4143471.77
	8	538817.28	4143368.79
	9	538863.02	4143265.00
	10	538906.73	4143160.43
	11	538948.81	4143055.07
	12	539414.99	4143236.09
	1	539369.67	4143349.54
4.1.5-14	1	539832.61	4143538.64
	2	539782.18	4143659.27
	3	539729.41	4143779.04
	4	539674.80	4143897.86
	5	539618.02	4144015.74
	6	539169.37	4143794.88
	7	539222.37	4143684.83
	8	539273.34	4143573.93

Сектор	Характерные точки границ	Координаты МСК-03, зона 4	
		X	Y
	9	539322.59	4143462.16
	10	539369.67	4143349.54
	11	539414.99	4143236.09
	12	539881.16	4143417.08
	1	539832.61	4143538.64
4.1.5-15	1	540295.55	4143727.72
	2	540241.76	4143856.39
	3	540185.48	4143984.14
	4	540127.24	4144110.88
	5	540066.68	4144236.62
	6	539618.02	4144015.74
	7	539674.80	4143897.86
	8	539729.41	4143779.04
	9	539782.18	4143659.27
	10	539832.61	4143538.64
	11	539881.16	4143417.08
	12	540347.33	4143598.07
4.1.5-16	1	540295.55	4143727.72
	1	540758.50	4143916.79
	2	540701.37	4144053.49
	3	540641.58	4144189.23
	4	540579.69	4144323.88
	5	540515.35	4144457.48
	6	540066.68	4144236.62
	7	540127.24	4144110.88
	8	540185.48	4143984.14
	9	540241.76	4143856.39
	10	540295.55	4143727.72
	11	540347.33	4143598.07
12	540813.52	4143779.04	
1	540758.50	4143916.79	
4.1.5-17	1	541221.46	4144105.84
	2	541160.96	4144250.58
	3	541097.66	4144394.30
	4	541032.14	4144536.86
	5	540964.03	4144678.32
	6	540515.35	4144457.48
	7	540579.69	4144323.88
	8	540641.58	4144189.23
	9	540701.37	4144053.49

Сектор	Характерные точки границ	Координаты МСК-03, зона 4	
		X	Y
	10	540758.50	4143916.79
	11	540813.52	4143779.04
	12	541279.71	4143959.99
	1	541221.46	4144105.84
4.1.5-18	1	541684.43	4144294.88
	2	541620.57	4144447.65
	3	541553.76	4144599.35
	4	541484.61	4144749.80
	5	541412.72	4144899.14
	6	540964.03	4144678.32
	7	541032.14	4144536.86
	8	541097.66	4144394.30
	9	541160.96	4144250.58
	10	541221.46	4144105.84
	11	541279.71	4143959.99
	12	541745.90	4144140.93
4.1.5-19	1	541684.43	4144294.88
	1	542147.40	4144483.89
	2	542080.20	4144644.71
	3	542009.87	4144804.38
	4	541937.08	4144962.76
	5	541861.41	4145119.95
	6	541412.72	4144899.14
	7	541484.61	4144749.80
	8	541553.76	4144599.35
	9	541620.57	4144447.65
	10	541684.43	4144294.88
	11	541745.90	4144140.93
12	542212.11	4144321.85	
1	542147.40	4144483.89	
4.1.5-20	1	542610.38	4144672.91
	2	542539.82	4144841.76
	3	542465.99	4145009.41
	4	542389.57	4145175.69
	5	542310.13	4145340.74
	6	541861.41	4145119.95
	7	541937.08	4144962.76
	8	542009.87	4144804.38
	9	542080.20	4144644.71
	10	542147.40	4144483.89

Сектор	Характерные точки границ	Координаты МСК-03, зона 4	
		X	Y
	11	542212.11	4144321.85
	12	542678.32	4144502.76
	1	542610.38	4144672.91
4.1.5-21	1	543073.37	4144861.90
	2	542999.45	4145038.78
	3	542922.12	4145214.41
	4	542842.06	4145388.61
	5	542758.84	4145561.51
	6	542310.13	4145340.74
	7	542389.57	4145175.69
	8	542465.99	4145009.41
	9	542539.82	4144841.76
	10	542610.38	4144672.91
	11	542678.32	4144502.76
	12	543144.53	4144683.65
	1	543073.37	4144861.90
4.1.5-22	1	543536.37	4145050.83
	2	543459.08	4145235.79
	3	543378.24	4145419.39
	4	543294.55	4145601.51
	5	543207.56	4145782.27
	6	542758.84	4145561.51
	7	542842.06	4145388.61
	8	542922.12	4145214.41
	9	542999.45	4145038.78
	10	543073.37	4144861.90
	11	543144.53	4144683.65
	12	543610.75	4144864.53
	1	543536.37	4145050.83
4.1.5-23	1	543999.36	4145239.79
	2	543918.74	4145432.78
	3	543834.38	4145624.33
	4	543747.07	4145814.39
	5	543656.29	4146002.97
	6	543207.56	4145782.27
	7	543294.55	4145601.51
	8	543378.24	4145419.39
	9	543459.08	4145235.79
	10	543536.37	4145050.83
	11	543610.75	4144864.53

Сектор	Характерные точки границ	Координаты МСК-03, зона 4	
		X	Y
	12	544076.98	4145045.39
	1	543999.36	4145239.79
4.1.5-24	1	544462.36	4145428.73
	2	544378.39	4145629.76
	3	544290.53	4145829.29
	4	544199.59	4146027.26
	5	544105.03	4146223.68
	6	543656.29	4146002.97
	7	543747.07	4145814.39
	8	543834.38	4145624.33
	9	543918.74	4145432.78
	10	543999.36	4145239.79
	11	544076.98	4145045.39
	12	544543.21	4145226.24
	1	544462.36	4145428.73
4.1.5-25	1	544925.38	4145617.66
	2	544838.05	4145826.72
	3	544746.68	4146034.21
	4	544652.12	4146240.11
	5	544553.79	4146444.39
	6	544105.03	4146223.68
	7	544199.59	4146027.26
	8	544290.53	4145829.29
	9	544378.39	4145629.76
	10	544462.36	4145428.73
	11	544543.21	4145226.24
	12	545009.45	4145407.07
	1	544925.38	4145617.66
4.1.5-26	1	545388.40	4145806.57
	2	545297.73	4146023.67
	3	545202.84	4146239.14
	4	545104.64	4146452.94
	5	545002.55	4146665.08
	6	544553.79	4146444.39
	7	544652.12	4146240.11
	8	544746.68	4146034.21
	9	544838.05	4145826.72
	10	544925.38	4145617.66
	11	545009.45	4145407.07
	12	545475.69	4145587.89

Сектор	Характерные точки границ	Координаты МСК-03, зона 4	
		X	Y
	1	545388.40	4145806.57
4.1.5-27	1	545851.43	4145995.46
	2	545757.39	4146220.59
	3	545659.02	4146444.05
	4	545557.19	4146665.76
	5	545451.32	4146885.74
	6	545002.55	4146665.08
	7	545104.64	4146452.94
	8	545202.84	4146239.14
	9	545297.73	4146023.67
	10	545388.40	4145806.57
	11	545475.69	4145587.89
	12	545941.94	4145768.70
4.1.5-28	1	545851.43	4145995.46
	1	546314.46	4146184.35
	2	546217.08	4146417.51
	3	546115.19	4146648.93
	4	546009.74	4146878.56
	5	545900.09	4147106.39
	6	545451.32	4146885.74
	7	545557.19	4146665.76
	8	545659.02	4146444.05
	9	545757.39	4146220.59
	10	545851.43	4145995.46
	11	545941.94	4145768.70
12	546408.22	4145949.49	
4.1.5-29	1	546314.46	4146184.35
	1	546777.50	4146373.22
	2	546676.76	4146614.40
	3	546571.38	4146853.80
	4	546462.29	4147091.29
	5	546348.89	4147327.03
	6	545900.09	4147106.39
	7	546009.74	4146878.56
	8	546115.19	4146648.93
	9	546217.08	4146417.51
	10	546314.46	4146184.35
	11	546408.22	4145949.49
12	546874.47	4146130.26	
	1	546777.50	4146373.22

Сектор	Характерные точки границ	Координаты МСК-03, зона 4	
		X	Y
4.1.6-1	1	533778.41	4141158.40
	2	533770.28	4141173.87
	3	533761.89	4141189.16
	4	533753.24	4141204.32
	5	533744.31	4141219.32
	6	533316.75	4140959.96
	7	533321.21	4140952.45
	8	533325.55	4140944.87
	9	533329.74	4140937.22
	10	533333.81	4140929.50
	11	533337.74	4140921.71
	12	533786.27	4141142.82
4.1.6-2	1	533778.41	4141158.40
	1	534223.02	4141387.29
	2	534210.83	4141410.49
	3	534198.26	4141433.42
	4	534185.27	4141456.15
	5	534171.88	4141478.67
	6	533744.31	4141219.32
	7	533753.24	4141204.32
	8	533761.89	4141189.16
	9	533770.28	4141173.87
	10	533778.41	4141158.40
	11	533786.27	4141142.82
12	534234.80	4141363.92	
4.1.6-3	1	534223.02	4141387.29
	1	534667.64	4141616.17
	2	534651.39	4141647.09
	3	534634.62	4141677.67
	4	534617.31	4141707.98
	5	534599.46	4141737.98
	6	534171.88	4141478.67
	7	534185.27	4141456.15
	8	534198.26	4141433.42
	9	534210.83	4141410.49
	10	534223.02	4141387.29
	11	534234.80	4141363.92
12	534683.36	4141585.01	
4.1.6-4	1	534667.64	4141616.17
	1	535112.28	4141845.02

Сектор	Характерные точки границ	Координаты МСК-03, зона 4	
		X	Y
	2	535091.95	4141883.67
	3	535071.01	4141921.90
	4	535049.36	4141959.79
	5	535027.05	4141997.30
	6	534599.46	4141737.98
	7	534617.31	4141707.98
	8	534634.62	4141677.67
	9	534651.39	4141647.09
	10	534667.64	4141616.17
	11	534683.36	4141585.01
	12	535131.92	4141806.08
	1	535112.28	4141845.02
4.1.6-5	1	535556.92	4142073.86
	2	535532.54	4142120.23
	3	535507.40	4142166.11
	4	535481.42	4142211.57
	5	535454.67	4142256.58
	6	535027.05	4141997.30
	7	535049.36	4141959.79
	8	535071.01	4141921.90
	9	535091.95	4141883.67
	10	535112.28	4141845.02
	11	535131.92	4141806.08
	12	535580.49	4142027.12
	1	535556.92	4142073.86
4.1.6-6	1	536001.56	4142302.67
	2	535973.13	4142356.78
	3	535943.81	4142410.30
	4	535913.50	4142463.35
	5	535882.29	4142515.86
	6	535454.67	4142256.58
	7	535481.42	4142211.57
	8	535507.40	4142166.11
	9	535532.54	4142120.23
	10	535556.92	4142073.86
	11	535580.49	4142027.12
	12	536029.06	4142248.14
	1	536001.56	4142302.67
4.1.6-7	1	536446.22	4142531.48
	2	536413.73	4142593.30

Сектор	Характерные точки границ	Координаты МСК-03, зона 4	
		X	Y
	3	536380.22	4142654.47
	4	536345.58	4142715.10
	5	536309.91	4142775.09
	6	535882.29	4142515.86
	7	535913.50	4142463.35
	8	535943.81	4142410.30
	9	535973.13	4142356.78
	10	536001.56	4142302.67
	11	536029.06	4142248.14
	12	536477.65	4142469.16
	1	536446.22	4142531.48
4.1.6-8	1	536890.90	4142760.26
	2	536854.34	4142829.82
	3	536816.64	4142898.63
	4	536777.68	4142966.81
	5	536737.56	4143034.33
	6	536309.91	4142775.09
	7	536345.58	4142715.10
	8	536380.22	4142654.47
	9	536413.73	4142593.30
	10	536446.22	4142531.48
	11	536477.65	4142469.16
	12	536926.25	4142690.16
	1	536890.90	4142760.26
4.1.6-9	1	537335.57	4142989.03
	2	537294.96	4143066.31
	3	537253.09	4143142.75
	4	537209.79	4143218.53
	5	537165.23	4143293.54
	6	536737.56	4143034.33
	7	536777.68	4142966.81
	8	536816.64	4142898.63
	9	536854.34	4142829.82
	10	536890.90	4142760.26
	11	536926.25	4142690.16
	12	537374.86	4142911.13
	1	537335.57	4142989.03
4.1.6-10	1	537780.26	4143217.78
	2	537735.59	4143302.76
	3	537689.53	4143386.87

Сектор	Характерные точки границ	Координаты МСК-03, зона 4	
		X	Y
	4	537641.91	4143470.22
	5	537592.90	4143552.74
	6	537165.23	4143293.54
	7	537209.79	4143218.53
	8	537253.09	4143142.75
	9	537294.96	4143066.31
	10	537335.57	4142989.03
	11	537374.86	4142911.13
	12	537823.47	4143132.10
	1	537780.26	4143217.78
4.1.6-11	1	538224.96	4143446.51
	2	538176.25	4143539.23
	3	538126.00	4143630.97
	4	538074.05	4143721.90
	5	538020.59	4143811.90
	6	537592.90	4143552.74
	7	537641.91	4143470.22
	8	537689.53	4143386.87
	9	537735.59	4143302.76
	10	537780.26	4143217.78
	11	537823.47	4143132.10
	12	538272.09	4143353.04
4.1.6-12	1	538224.96	4143446.51
	1	538669.68	4143675.20
	2	538616.90	4143775.66
	3	538562.46	4143875.05
	4	538506.20	4143973.54
	5	538448.28	4144071.05
	6	538020.59	4143811.90
	7	538074.05	4143721.90
	8	538126.00	4143630.97
	9	538176.25	4143539.23
	10	538224.96	4143446.51
	11	538272.09	4143353.04
12	538720.73	4143573.96	
4.1.6-13	1	538669.68	4143675.20
	1	539114.39	4143903.91
	2	539057.55	4144012.09
	3	538998.94	4144119.12
	4	538938.36	4144225.18

Сектор	Характерные точки границ	Координаты МСК-03, зона 4	
		X	Y
	5	538875.99	4144330.19
	6	538448.28	4144071.05
	7	538506.20	4143973.54
	8	538562.46	4143875.05
	9	538616.90	4143775.66
	10	538669.68	4143675.20
	11	538720.73	4143573.96
	12	539169.37	4143794.88
	1	539114.39	4143903.91
4.1.6-14	1	539559.12	4144132.57
	2	539498.23	4144248.49
	3	539435.45	4144363.13
	4	539370.53	4144476.79
	5	539303.71	4144589.31
	6	538875.99	4144330.19
	7	538938.36	4144225.18
	8	538998.94	4144119.12
	9	539057.55	4144012.09
	10	539114.39	4143903.91
	11	539169.37	4143794.88
	12	539618.02	4144015.74
4.1.6-15	1	539559.12	4144132.57
	1	540003.86	4144361.24
	2	539938.92	4144484.88
	3	539871.94	4144607.16
	4	539802.71	4144728.40
	5	539731.45	4144848.38
	6	539303.71	4144589.31
	7	539370.53	4144476.79
	8	539435.45	4144363.13
	9	539498.23	4144248.49
	10	539559.12	4144132.57
	11	539618.02	4144015.74
12	540066.68	4144236.62	
4.1.6-16	1	540003.86	4144361.24
	1	540448.61	4144589.88
	2	540379.62	4144721.22
	3	540308.47	4144851.17
	4	540234.91	4144979.98
	5	540159.19	4145107.46



Сектор	Характерные точки границ	Координаты МСК-03, зона 4	
		X	Y
	6	539731.45	4144848.38
	7	539802.71	4144728.40
	8	539871.94	4144607.16
	9	539938.92	4144484.88
	10	540003.86	4144361.24
	11	540066.68	4144236.62
	12	540515.35	4144457.48
	1	540448.61	4144589.88
4.1.6-17	1	540893.37	4144818.51
	2	540820.32	4144957.56
	3	540744.98	4145095.17
	4	540667.11	4145231.52
	5	540586.94	4145366.53
	6	540159.19	4145107.46
	7	540234.91	4144979.98
	8	540308.47	4144851.17
	9	540379.62	4144721.22
	10	540448.61	4144589.88
	11	540515.35	4144457.48
	12	540964.03	4144678.32
4.1.6-18	1	540893.37	4144818.51
	1	541338.14	4145047.12
	2	541261.03	4145193.90
	3	541181.52	4145339.14
	4	541099.33	4145483.06
	5	541014.72	4145625.57
	6	540586.94	4145366.53
	7	540667.11	4145231.52
	8	540744.98	4145095.17
	9	540820.32	4144957.56
	10	540893.37	4144818.51
	11	540964.03	4144678.32
12	541412.72	4144899.14	
4.1.6-19	1	541338.14	4145047.12
	1	541782.92	4145275.68
	2	541701.77	4145430.21
	3	541618.07	4145583.05
	4	541531.57	4145734.60
	5	541442.50	4145884.56
6	541014.72	4145625.57	

Сектор	Характерные точки границ	Координаты МСК-03, зона 4		
		X	Y	
	7	541099.33	4145483.06	
	8	541181.52	4145339.14	
	9	541261.03	4145193.90	
	10	541338.14	4145047.12	
	11	541412.72	4144899.14	
	12	541861.41	4145119.95	
	1	541782.92	4145275.68	
	4.1.6-20	1	542227.71	4145504.25
		2	542142.51	4145666.51
		3	542054.63	4145827.00
		4	541963.81	4145986.10
		5	541870.30	4146143.57
6		541442.50	4145884.56	
7		541531.57	4145734.60	
8		541618.07	4145583.05	
9		541701.77	4145430.21	
10		541782.92	4145275.68	
11		541861.41	4145119.95	
12		542310.13	4145340.74	
4.1.6-21	1	542227.71	4145504.25	
	1	542672.50	4145732.81	
	2	542583.25	4145902.79	
	3	542491.21	4146070.91	
	4	542396.06	4146237.59	
	5	542298.11	4146402.56	
	6	541870.30	4146143.57	
	7	541963.81	4145986.10	
	8	542054.63	4145827.00	
	9	542142.51	4145666.51	
	10	542227.71	4145504.25	
	11	542310.13	4145340.74	
12	542758.84	4145561.51		
4.1.6-22	1	542672.50	4145732.81	
	1	543117.32	4145961.34	
	2	543024.01	4146139.00	
	3	542927.79	4146314.81	
	4	542828.33	4146489.02	
	5	542725.93	4146661.53	
	6	542298.11	4146402.56	
7	542396.06	4146237.59		

Сектор	Характерные точки границ	Координаты МСК-03, зона 4	
		X	Y
	8	542491.21	4146070.91
	9	542583.25	4145902.79
	10	542672.50	4145732.81
	11	542758.84	4145561.51
	12	543207.56	4145782.27
	1	543117.32	4145961.34
4.1.6-23	1	543562.13	4146189.86
	2	543464.78	4146375.24
	3	543364.39	4146558.69
	4	543260.60	4146740.48
	5	543153.76	4146920.43
	6	542725.93	4146661.53
	7	542828.33	4146489.02
	8	542927.79	4146314.81
	9	543024.01	4146139.00
	10	543117.32	4145961.34
	11	543207.56	4145782.27
	12	543656.29	4146002.97
4.1.6-24	1	544006.96	4146418.37
	2	543905.56	4146611.46
	3	543800.99	4146802.55
	4	543692.89	4146991.91
	5	543581.62	4147179.36
	6	543153.76	4146920.43
	7	543260.60	4146740.48
	8	543364.39	4146558.69
	9	543464.78	4146375.24
	10	543562.13	4146189.86
	11	543656.29	4146002.97
	12	544105.03	4146223.68
4.1.6-25	1	544006.96	4146418.37
	2	544451.79	4146646.85
	3	544346.35	4146847.68
	4	544237.60	4147046.35
	5	544125.20	4147243.33
	6	544009.48	4147438.28
	7	543581.62	4147179.36
	8	543692.89	4146991.91

Сектор	Характерные точки границ	Координаты МСК-03, зона 4	
		X	Y
	9	543905.56	4146611.46
	10	544006.96	4146418.37
	11	544105.03	4146223.68
	12	544553.79	4146444.39
	1	544451.79	4146646.85
4.1.6-26	1	544896.65	4146875.27
	2	544787.15	4147083.86
	3	544674.24	4147290.18
	4	544557.51	4147494.68
	5	544437.35	4147697.17
	6	544009.48	4147438.28
	7	544125.20	4147243.33
	8	544237.60	4147046.35
	9	544346.35	4146847.68
	10	544451.79	4146646.85
	11	544553.79	4146444.39
	12	545002.55	4146665.08
4.1.6-27	1	544896.65	4146875.27
	2	545341.50	4147103.72
	3	545227.95	4147320.03
	4	545110.87	4147533.99
	5	544989.84	4147746.06
	6	544865.24	4147956.05
	7	544437.35	4147697.17
	8	544557.51	4147494.68
	9	544674.24	4147290.18
	10	544787.15	4147083.86
	11	544896.65	4146875.27
	12	545002.55	4146665.08
4.1.6-28	1	545451.32	4146885.74
	2	545341.50	4147103.72
	3	545786.36	4147332.15
	4	545668.79	4147556.13
	5	545547.53	4147777.77
	6	545422.17	4147997.42
	7	545293.14	4148214.85
	8	544865.24	4147956.05
	9	544989.84	4147746.06

Сектор	Характерные точки границ	Координаты МСК-03, зона 4	
		X	Y
	10	545341.50	4147103.72
	11	545451.32	4146885.74
	12	545900.09	4147106.39
	1	545786.36	4147332.15
4.1.6-29	1	546231.25	4147560.57
	2	546109.62	4147792.26
	3	545984.19	4148021.55
	4	545854.52	4148248.76
	5	545721.04	4148473.69
	6	545293.14	4148214.85
	7	545422.17	4147997.42
	8	545547.53	4147777.77
	9	545668.79	4147556.13
	10	545786.36	4147332.15
	11	545900.09	4147106.39
	12	546348.89	4147327.03
	1	546231.25	4147560.57
4.1.7-1	1	533735.12	4141234.16
	2	533725.68	4141248.85
	3	533715.99	4141263.36
	4	533706.04	4141277.69
	5	533695.84	4141291.88
	6	533292.53	4140996.23
	7	533297.62	4140989.14
	8	533302.60	4140981.98
	9	533307.43	4140974.71
	10	533312.16	4140967.37
	11	533316.75	4140959.96
	12	533744.31	4141219.32
	1	533735.12	4141234.16
4.1.7-2	1	534158.09	4141500.92
	2	534143.93	4141522.95
	3	534129.39	4141544.73
	4	534114.47	4141566.22
	5	534099.19	4141587.49
	6	533695.84	4141291.88
	7	533706.04	4141277.69
	8	533715.99	4141263.36
	9	533725.68	4141248.85
	10	533735.12	4141234.16

Сектор	Характерные точки границ	Координаты МСК-03, зона 4	
		X	Y
	11	533744.31	4141219.32
	12	534171.88	4141478.67
	1	534158.09	4141500.92
4.1.7-3	1	534581.07	4141767.67
	2	534562.20	4141797.04
	3	534542.82	4141826.07
	4	534522.92	4141854.73
	5	534502.55	4141883.09
	6	534099.19	4141587.49
	7	534114.47	4141566.22
	8	534129.39	4141544.73
	9	534143.93	4141522.95
	10	534158.09	4141500.92
	11	534171.88	4141478.67
	12	534599.46	4141737.98
	1	534581.07	4141767.67
4.1.7-4	1	535004.09	4142034.40
	2	534980.48	4142071.11
	3	534956.26	4142107.40
	4	534931.38	4142143.22
	5	534905.92	4142178.67
	6	534502.55	4141883.09
	7	534522.92	4141854.73
	8	534542.82	4141826.07
	9	534562.20	4141797.04
	10	534581.07	4141767.67
	11	534599.46	4141737.98
	12	535027.05	4141997.30
	1	535004.09	4142034.40
4.1.7-5	1	535427.11	4142301.11
	2	535398.79	4142345.16
	3	535369.71	4142388.70
	4	535339.86	4142431.68
	5	535309.32	4142474.24
	6	534905.92	4142178.67
	7	534931.38	4142143.22
	8	534956.26	4142107.40
	9	534980.48	4142071.11
	10	535004.09	4142034.40
	11	535027.05	4141997.30

Сектор	Характерные точки границ	Координаты МСК-03, зона 4	
		X	Y
4.1.7-6	12	535454.67	4142256.58
	1	535427.11	4142301.11
	1	535850.13	4142567.79
	2	535817.08	4142619.17
	3	535783.17	4142669.99
	4	535748.35	4142720.14
	5	535712.73	4142769.78
	6	535309.32	4142474.24
	7	535339.86	4142431.68
	8	535369.71	4142388.70
	9	535398.79	4142345.16
	10	535427.11	4142301.11
	11	535454.67	4142256.58
	12	535882.29	4142515.86
4.1.7-7	1	535850.13	4142567.79
	1	536273.17	4142834.47
	2	536235.41	4142893.19
	3	536196.67	4142951.26
	4	536156.87	4143008.56
	5	536116.16	4143065.29
	6	535712.73	4142769.78
	7	535748.35	4142720.14
	8	535783.17	4142669.99
	9	535817.08	4142619.17
	10	535850.13	4142567.79
	11	535882.29	4142515.86
	12	536309.91	4142775.09
4.1.7-8	1	536273.17	4142834.47
	1	536696.23	4143101.11
	2	536653.76	4143167.18
	3	536610.16	4143232.49
	4	536565.41	4143296.97
	5	536519.59	4143360.79
	6	536116.16	4143065.29
	7	536156.87	4143008.56
	8	536196.67	4142951.26
	9	536235.41	4142893.19
	10	536273.17	4142834.47
	11	536309.91	4142775.09
12	536737.56	4143034.33	

Сектор	Характерные точки границ	Координаты МСК-03, зона 4	
		X	Y
	1	536696.23	4143101.11
4.1.7-9	1	537119.30	4143367.75
	2	537072.11	4143441.13
	3	537023.67	4143513.73
	4	536973.95	4143585.37
	5	536923.06	4143656.26
	6	536519.59	4143360.79
	7	536565.41	4143296.97
	8	536610.16	4143232.49
	9	536653.76	4143167.18
	10	536696.23	4143101.11
	11	536737.56	4143034.33
	12	537165.23	4143293.54
4.1.7-10	1	537119.30	4143367.75
	1	537542.38	4143634.34
	2	537490.48	4143715.09
	3	537437.21	4143794.94
	4	537382.51	4143873.72
	5	537326.53	4143951.73
	6	536923.06	4143656.26
	7	536973.95	4143585.37
	8	537023.67	4143513.73
	9	537072.11	4143441.13
	10	537119.30	4143367.75
	11	537165.23	4143293.54
12	537592.90	4143552.74	
4.1.7-11	1	537542.38	4143634.34
	1	537965.47	4143900.94
	2	537908.86	4143989.03
	3	537850.75	4144076.11
	4	537791.08	4144162.08
	5	537730.02	4144247.18
	6	537326.53	4143951.73
	7	537382.51	4143873.72
	8	537437.21	4143794.94
	9	537490.48	4143715.09
	10	537542.38	4143634.34
	11	537592.90	4143552.74
12	538020.59	4143811.90	
	1	537965.47	4143900.94

Сектор	Характерные точки границ	Координаты МСК-03, зона 4	
		Х	У
4.1.7-12	1	538388.57	4144167.52
	2	538327.25	4144262.92
	3	538264.30	4144357.29
	4	538199.67	4144450.42
	5	538133.53	4144542.57
	6	537730.02	4144247.18
	7	537791.08	4144162.08
	8	537850.75	4144076.11
	9	537908.86	4143989.03
	10	537965.47	4143900.94
	11	538020.59	4143811.90
	12	538448.28	4144071.05
	1	538388.57	4144167.52
4.1.7-13	1	538811.71	4144434.04
	2	538745.67	4144536.81
	3	538677.88	4144638.44
	4	538608.28	4144738.70
	5	538537.05	4144837.99
	6	538133.53	4144542.57
	7	538199.67	4144450.42
	8	538264.30	4144357.29
	9	538327.25	4144262.92
	10	538388.57	4144167.52
	11	538448.28	4144071.05
	12	538875.99	4144330.19
	1	538811.71	4144434.04
4.1.7-14	1	539234.84	4144700.58
	2	539164.09	4144810.69
	3	539091.47	4144919.55
	4	539016.90	4145027.01
	5	538940.60	4145133.35
	6	538537.05	4144837.99
	7	538608.28	4144738.70
	8	538677.88	4144638.44
	9	538745.67	4144536.81
	10	538811.71	4144434.04
	11	538875.99	4144330.19
	12	539303.71	4144589.31
	1	539234.84	4144700.58
4.1.7-	1	539657.99	4144967.11

Сектор	Характерные точки границ	Координаты МСК-03, зона 4	
		Х	У
15	2	539582.53	4145084.55
	3	539505.07	4145200.66
	4	539425.54	4145315.29
	5	539344.14	4145428.72
	6	538940.60	4145133.35
	7	539016.90	4145027.01
	8	539091.47	4144919.55
	9	539164.09	4144810.69
	10	539234.84	4144700.58
	11	539303.71	4144589.31
	12	539731.45	4144848.38
	1	539657.99	4144967.11
4.1.7-16	1	540081.15	4145233.61
	2	540000.99	4145358.36
	3	539918.70	4145481.76
	4	539834.19	4145603.51
	5	539747.73	4145724.07
	6	539344.14	4145428.72
	7	539425.54	4145315.29
	8	539505.07	4145200.66
	9	539582.53	4145084.55
	10	539657.99	4144967.11
	11	539731.45	4144848.38
	12	540159.19	4145107.46
1	540081.15	4145233.61	
4.1.7-17	1	540504.33	4145500.05
	2	540419.44	4145632.18
	3	540332.32	4145762.80
	4	540242.86	4145891.75
	5	540151.31	4146019.37
	6	539747.73	4145724.07
	7	539834.19	4145603.51
	8	539918.70	4145481.76
	9	540000.99	4145358.36
	10	540081.15	4145233.61
	11	540159.19	4145107.46
	12	540586.94	4145366.53
1	540504.33	4145500.05	
4.1.7-18	1	540927.52	4145766.52
	2	540837.93	4145905.98

Сектор	Характерные точки границ	Координаты МСК-03, зона 4	
		X	Y
	3	540745.98	4146043.86
	4	540651.56	4146179.93
	5	540554.93	4146314.68
	6	540151.31	4146019.37
	7	540242.86	4145891.75
	8	540332.32	4145762.80
	9	540419.44	4145632.18
	10	540504.33	4145500.05
	11	540586.94	4145366.53
	12	541014.72	4145625.57
	1	540927.52	4145766.52
4.1.7-19	1	541350.72	4146032.96
	2	541256.43	4146179.72
	3	541159.64	4146324.90
	4	541060.26	4146468.13
	5	540958.55	4146609.97
	6	540554.93	4146314.68
	7	540651.56	4146179.93
	8	540745.98	4146043.86
	9	540837.93	4145905.98
	10	540927.52	4145766.52
	11	541014.72	4145625.57
	12	541442.50	4145884.56
	1	541350.72	4146032.96
4.1.7-20	1	541773.93	4146299.38
	2	541674.93	4146453.49
	3	541573.31	4146605.88
	4	541468.97	4146756.31
	5	541362.19	4146905.20
	6	540958.55	4146609.97
	7	541060.26	4146468.13
	8	541159.64	4146324.90
	9	541256.43	4146179.72
	10	541350.72	4146032.96
	11	541442.50	4145884.56
	12	541870.30	4146143.57
	1	541773.93	4146299.38
4.1.7-21	1	542197.16	4146565.75
	2	542093.46	4146727.23
	3	541987.02	4146886.88

Сектор	Характерные точки границ	Координаты МСК-03, зона 4	
		X	Y
	4	541877.70	4147044.43
	5	541765.85	4147200.45
	6	541362.19	4146905.20
	7	541468.97	4146756.31
	8	541573.31	4146605.88
	9	541674.93	4146453.49
	10	541773.93	4146299.38
	11	541870.30	4146143.57
	12	542298.11	4146402.56
	1	542197.16	4146565.75
4.1.7-22	1	542620.41	4146832.13
	2	542511.99	4147000.90
	3	542400.72	4147167.86
	4	542286.46	4147332.57
	5	542169.53	4147495.64
	6	541765.85	4147200.45
	7	541877.70	4147044.43
	8	541987.02	4146886.88
	9	542093.46	4146727.23
	10	542197.16	4146565.75
	11	542298.11	4146402.56
	12	542725.93	4146661.53
	1	542620.41	4146832.13
4.1.7-23	1	543043.67	4147098.50
	2	542930.54	4147274.61
	3	542814.44	4147448.78
	4	542695.22	4147620.70
	5	542573.20	4147790.85
	6	542169.53	4147495.64
	7	542286.46	4147332.57
	8	542400.72	4147167.86
	9	542511.99	4147000.90
	10	542620.41	4146832.13
	11	542725.93	4146661.53
	12	543153.76	4146920.43
	1	543043.67	4147098.50
4.1.7-24	1	543466.93	4147364.85
	2	543349.11	4147548.29
	3	543228.18	4147729.72
	4	543104.00	4147908.75

Сектор	Характерные точки границ	Координаты МСК-03, зона 4	
		X	Y
	5	542976.92	4148086.05
	6	542573.20	4147790.85
	7	542695.22	4147620.70
	8	542814.44	4147448.78
	9	542930.54	4147274.61
	10	543043.67	4147098.50
	11	543153.76	4146920.43
	12	543581.62	4147179.36
	1	543466.93	4147364.85
4.1.7-25	1	543890.21	4147631.12
	2	543767.69	4147821.97
	3	543641.93	4148010.64
	4	543512.79	4148196.84
	5	543380.64	4148381.17
	6	542976.92	4148086.05
	7	543104.00	4147908.75
	8	543228.18	4147729.72
	9	543349.11	4147548.29
	10	543466.93	4147364.85
	11	543581.62	4147179.36
	12	544009.48	4147438.28
4.1.7-26	1	544313.52	4147897.44
	2	544186.29	4148095.56
	3	544055.70	4148291.49
	4	543921.61	4148484.91
	5	543784.38	4148676.32
	6	543380.64	4148381.17
	7	543512.79	4148196.84
	8	543641.93	4148010.64
	9	543767.69	4147821.97
	10	543890.21	4147631.12
	11	544009.48	4147438.28
	12	544437.35	4147697.17
4.1.7-27	1	544313.52	4147897.44
	2	544736.82	4148163.73
	3	544604.90	4148369.19
	4	544469.48	4148572.37
	5	544330.43	4148772.90

Сектор	Характерные точки границ	Координаты МСК-03, зона 4	
		X	Y
	6	543784.38	4148676.32
	7	543921.61	4148484.91
	8	544055.70	4148291.49
	9	544186.29	4148095.56
	10	544313.52	4147897.44
	11	544437.35	4147697.17
	12	544865.24	4147956.05
	1	544736.82	4148163.73
4.1.7-28	1	545160.15	4148429.94
	2	545023.51	4148642.80
	3	544883.28	4148853.24
	4	544739.28	4149060.92
	5	544591.91	4149266.52
	6	544188.14	4148971.40
	7	544330.43	4148772.90
	8	544469.48	4148572.37
	9	544604.90	4148369.19
	10	544736.82	4148163.73
	11	544865.24	4147956.05
	12	545293.14	4148214.85
4.1.7-29	1	545160.15	4148429.94
	1	545583.49	4148696.20
	2	545442.16	4148916.33
	3	545297.10	4149134.02
	4	545148.14	4149348.93
	5	544995.71	4149561.63
	6	544591.91	4149266.52
	7	544739.28	4149060.92
	8	544883.28	4148853.24
	9	545023.51	4148642.80
	10	545160.15	4148429.94
	11	545293.14	4148214.85
12	545721.04	4148473.69	
4.1.8-1	1	545583.49	4148696.20
	1	533685.40	4141305.85
	2	533674.72	4141319.64
	3	533663.80	4141333.27
	4	533652.63	4141346.69
	5	533641.24	4141359.91
	6	533265.21	4141030.25



Сектор	Характерные точки границ	Координаты МСК-03, зона 4	
		X	Y
	7	533270.92	4141023.64
	8	533276.49	4141016.93
	9	533281.95	4141010.11
	10	533287.30	4141003.22
	11	533292.53	4140996.23
	12	533695.84	4141291.88
	1	533685.40	4141305.85
4.1.8-2	1	534083.53	4141608.47
	2	534067.50	4141629.15
	3	534051.12	4141649.59
	4	534034.37	4141669.73
	5	534017.29	4141689.55
	6	533641.24	4141359.91
	7	533652.63	4141346.69
	8	533663.80	4141333.27
	9	533674.72	4141319.64
	10	533685.40	4141305.85
	11	533695.84	4141291.88
	12	534099.19	4141587.49
	1	534083.53	4141608.47
4.1.8-3	1	534481.67	4141911.07
	2	534460.30	4141938.63
	3	534438.46	4141965.89
	4	534416.13	4141992.73
	5	534393.35	4142019.16
	6	534017.29	4141689.55
	7	534034.37	4141669.73
	8	534051.12	4141649.59
	9	534067.50	4141629.15
	10	534083.53	4141608.47
	11	534099.19	4141587.49
	12	534502.55	4141883.09
	1	534481.67	4141911.07
4.1.8-4	1	534879.83	4142213.63
	2	534853.11	4142248.09
	3	534825.82	4142282.17
	4	534797.91	4142315.73
	5	534769.44	4142348.78
	6	534393.35	4142019.16
	7	534416.13	4141992.73

Сектор	Характерные точки границ	Координаты МСК-03, зона 4	
		X	Y
	8	534438.46	4141965.89
	9	534460.30	4141938.63
	10	534481.67	4141911.07
	11	534502.55	4141883.09
	12	534905.92	4142178.67
	1	534879.83	4142213.63
4.1.8-5	1	535278.02	4142516.20
	2	535245.94	4142557.54
	3	535213.20	4142598.42
	4	535179.72	4142638.69
	5	535145.55	4142678.35
	6	534769.44	4142348.78
	7	534797.91	4142315.73
	8	534825.82	4142282.17
	9	534853.11	4142248.09
	10	534879.83	4142213.63
	11	534905.92	4142178.67
	12	535309.32	4142474.24
	1	535278.02	4142516.20
4.1.8-6	1	535676.21	4142818.71
	2	535638.79	4142866.96
	3	535600.60	4142914.66
	4	535561.53	4142961.65
	5	535521.67	4143007.89
	6	535145.55	4142678.35
	7	535179.72	4142638.69
	8	535213.20	4142598.42
	9	535245.94	4142557.54
	10	535278.02	4142516.20
	11	535309.32	4142474.24
	12	535712.73	4142769.78
	1	535676.21	4142818.71
4.1.8-7	1	536074.41	4143121.23
	2	536031.66	4143176.37
	3	535988.01	4143230.87
	4	535943.37	4143284.57
	5	535897.82	4143337.44
	6	535521.67	4143007.89
	7	535561.53	4142961.65
	8	535600.60	4142914.66

Сектор	Характерные точки границ	Координаты МСК-03, зона 4	
		X	Y
	9	535638.79	4142866.96
	10	535676.21	4142818.71
	11	535712.73	4142769.78
	12	536116.16	4143065.29
	1	536074.41	4143121.23
4.1.8-8	1	536472.65	4143423.74
	2	536424.55	4143485.74
	3	536375.45	4143547.08
	4	536325.23	4143607.49
	5	536274.00	4143666.95
	6	535897.82	4143337.44
	7	535943.37	4143284.57
	8	535988.01	4143230.87
	9	536031.66	4143176.37
	10	536074.41	4143121.23
	11	536116.16	4143065.29
	12	536519.59	4143360.79
	1	536472.65	4143423.74
4.1.8-9	1	536870.89	4143726.19
	2	536817.46	4143795.11
	3	536762.90	4143863.24
	4	536707.10	4143930.36
	5	536650.18	4143996.47
	6	536274.00	4143666.95
	7	536325.23	4143607.49
	8	536375.45	4143547.08
	9	536424.55	4143485.74
	10	536472.65	4143423.74
	11	536519.59	4143360.79
	12	536923.06	4143656.26
	1	536870.89	4143726.19
4.1.8-10	1	537269.15	4144028.65
	2	537210.39	4144104.44
	3	537150.38	4144179.42
	4	537089.01	4144253.25
	5	537026.40	4144325.93
	6	536650.18	4143996.47
	7	536707.10	4143930.36
	8	536762.90	4143863.24
	9	536817.46	4143795.11

Сектор	Характерные точки границ	Координаты МСК-03, зона 4	
		X	Y
	10	536870.89	4143726.19
	11	536923.06	4143656.26
	12	537326.53	4143951.73
	1	537269.15	4144028.65
4.1.8-11	1	537667.44	4144331.07
	2	537603.32	4144413.77
	3	537537.86	4144495.53
	4	537470.92	4144576.08
	5	537402.62	4144655.40
	6	537026.40	4144325.93
	7	537089.01	4144253.25
	8	537150.38	4144179.42
	9	537210.39	4144104.44
	10	537269.15	4144028.65
	11	537326.53	4143951.73
	12	537730.02	4144247.18
	1	537667.44	4144331.07
4.1.8-12	1	538065.73	4144633.49
	2	537996.29	4144723.06
	3	537925.37	4144811.66
	4	537852.86	4144898.93
	5	537778.87	4144984.83
	6	537402.62	4144655.40
	7	537470.92	4144576.08
	8	537537.86	4144495.53
	9	537603.32	4144413.77
	10	537667.44	4144331.07
	11	537730.02	4144247.18
	12	538133.53	4144542.57
	1	538065.73	4144633.49
4.1.8-13	1	538464.04	4144935.86
	2	538389.26	4145032.35
	3	538312.91	4145127.78
	4	538234.83	4145221.72
	5	538155.16	4145314.27
	6	537778.87	4144984.83
	7	537852.86	4144898.93
	8	537925.37	4144811.66
	9	537996.29	4144723.06
	10	538065.73	4144633.49

Сектор	Характерные точки границ	Координаты МСК-03, зона 4	
		X	Y
	11	538133.53	4144542.57
	12	538537.05	4144837.99
	1	538464.04	4144935.86
4.1.8-14	1	538862.37	4145238.24
	2	538782.26	4145341.63
	3	538700.45	4145443.84
	4	538616.80	4145544.52
	5	538531.45	4145643.65
	6	538155.16	4145314.27
	7	538234.83	4145221.72
	8	538312.91	4145127.78
	9	538389.26	4145032.35
	10	538464.04	4144935.86
	11	538537.05	4144837.99
	12	538940.60	4145133.35
4.1.8-15	1	538862.37	4145238.24
	1	539260.72	4145540.61
	2	539175.28	4145650.85
	3	539088.03	4145759.92
	4	538998.80	4145867.27
	5	538907.77	4145973.01
	6	538531.45	4145643.65
	7	538616.80	4145544.52
	8	538700.45	4145443.84
	9	538782.26	4145341.63
	10	538862.37	4145238.24
	11	538940.60	4145133.35
12	539344.14	4145428.72	
4.1.8-16	1	539260.72	4145540.61
	1	539659.09	4145842.91
	2	539568.32	4145960.09
	3	539475.61	4146075.92
	4	539380.81	4146189.99
	5	539284.09	4146302.38
	6	538907.77	4145973.01
	7	538998.80	4145867.27
	8	539088.03	4145759.92
	9	539175.28	4145650.85
	10	539260.72	4145540.61
11	539344.14	4145428.72	

Сектор	Характерные точки границ	Координаты МСК-03, зона 4	
		X	Y
	12	539747.73	4145724.07
	1	539659.09	4145842.91
4.1.8-17	1	540057.47	4146145.24
	2	539961.36	4146269.26
	3	539863.22	4146391.96
	4	539762.85	4146512.74
	5	539660.45	4146631.70
	6	539284.09	4146302.38
	7	539380.81	4146189.99
	8	539475.61	4146075.92
	9	539568.32	4145960.09
	10	539659.09	4145842.91
	11	539747.73	4145724.07
	12	540151.31	4146019.37
4.1.8-18	1	540057.47	4146145.24
	1	540455.89	4146447.50
	2	540354.44	4146578.47
	3	540250.84	4146707.93
	4	540144.91	4146835.42
	5	540036.84	4146961.04
	6	539660.45	4146631.70
	7	539762.85	4146512.74
	8	539863.22	4146391.96
	9	539961.36	4146269.26
	10	540057.47	4146145.24
	11	540151.31	4146019.37
12	540554.93	4146314.68	
4.1.8-19	1	540455.89	4146447.50
	1	540854.30	4146749.79
	2	540747.52	4146887.60
	3	540638.49	4147023.93
	4	540527.00	4147158.14
	5	540413.22	4147290.31
	6	540036.84	4146961.04
	7	540144.91	4146835.42
	8	540250.84	4146707.93
	9	540354.44	4146578.47
	10	540455.89	4146447.50
	11	540554.93	4146314.68
12	540958.55	4146609.97	

Сектор	Характерные точки границ	Координаты МСК-03, зона 4	
		X	Y
	1	540854.30	4146749.79
4.1.8-20	1	541252.73	4147052.00
	2	541140.64	4147196.76
	3	541026.15	4147339.85
	4	540909.09	4147480.78
	5	540789.65	4147619.62
	6	540413.22	4147290.31
	7	540527.00	4147158.14
	8	540638.49	4147023.93
	9	540747.52	4146887.60
	10	540854.30	4146749.79
	11	540958.55	4146609.97
	12	541362.19	4146905.20
	1	541252.73	4147052.00
4.1.8-21	1	541651.19	4147354.26
	2	541533.76	4147505.85
	3	541413.84	4147655.81
	4	541291.21	4147803.45
	5	541166.08	4147948.85
	6	540789.65	4147619.62
	7	540909.09	4147480.78
	8	541026.15	4147339.85
	9	541140.64	4147196.76
	10	541252.73	4147052.00
	11	541362.19	4146905.20
	12	541765.85	4147200.45
	1	541651.19	4147354.26
4.1.8-22	1	542049.66	4147656.49
	2	541926.89	4147814.97
	3	541801.54	4147971.69
	4	541673.34	4148126.05
	5	541542.54	4148278.12
	6	541166.08	4147948.85
	7	541291.21	4147803.45
	8	541413.84	4147655.81
	9	541533.76	4147505.85
	10	541651.19	4147354.26
	11	541765.85	4147200.45
	12	542169.53	4147495.64
	1	542049.66	4147656.49

Сектор	Характерные точки границ	Координаты МСК-03, зона 4	
		X	Y
4.1.8-23	1	542448.14	4147958.63
	2	542320.06	4148124.01
	3	542189.26	4148287.62
	4	542055.50	4148448.68
	5	541919.03	4148607.30
	6	541542.54	4148278.12
	7	541673.34	4148126.05
	8	541801.54	4147971.69
	9	541926.89	4147814.97
	10	542049.66	4147656.49
	11	542169.53	4147495.64
	12	542573.20	4147790.85
	1	542448.14	4147958.63
4.1.8-24	1	542846.65	4148260.83
	2	542713.24	4148433.11
	3	542577.00	4148603.46
	4	542437.68	4148771.24
	5	542295.52	4148936.53
	6	541919.03	4148607.30
	7	542055.50	4148448.68
	8	542189.26	4148287.62
	9	542320.06	4148124.01
	10	542448.14	4147958.63
	11	542573.20	4147790.85
	12	542976.92	4148086.05
	1	542846.65	4148260.83
4.1.8-25	1	543245.18	4148562.94
	2	543106.44	4148742.16
	3	542964.75	4148919.35
	4	542819.88	4149093.83
	5	542672.04	4149265.68
	6	542295.52	4148936.53
	7	542437.68	4148771.24
	8	542577.00	4148603.46
	9	542713.24	4148433.11
	10	542846.65	4148260.83
	11	542976.92	4148086.05
	12	543380.64	4148381.17
	1	543245.18	4148562.94
4.1.8-	1	543643.72	4148865.09

Сектор	Характерные точки границ	Координаты МСК-03, зона 4	
		X	Y
26	2	543499.65	4149051.15
	3	543352.54	4149235.14
	4	543202.09	4149416.34
	5	543048.59	4149594.80
	6	542672.04	4149265.68
	7	542819.88	4149093.83
	8	542964.75	4148919.35
	9	543106.44	4148742.16
	10	543245.18	4148562.94
	11	543380.64	4148381.17
	12	543784.38	4148676.32
	1	543643.72	4148865.09
	4.1.8-27	1	544042.28
2		543892.88	4149360.17
3		543740.33	4149550.99
4		543584.33	4149738.90
5		543425.15	4149923.98
6		543048.59	4149594.80
7		543202.09	4149416.34
8		543352.54	4149235.14
9		543499.65	4149051.15
10		543643.72	4148865.09
11		543784.38	4148676.32
12		544188.14	4148971.40
1		544042.28	4149167.22
4.1.8-28	1	544440.85	4149469.27
	2	544286.14	4149669.10
	3	544128.16	4149866.74
	4	543966.58	4150061.36
	5	543801.74	4150253.05
	6	543425.15	4149923.98
	7	543584.33	4149738.90
	8	543740.33	4149550.99
	9	543892.88	4149360.17
	10	544042.28	4149167.22
	11	544188.14	4148971.40
	12	544591.91	4149266.52
	1	544440.85	4149469.27
4.1.8-29	1	544839.44	4149771.36
	2	544679.41	4149978.09

Сектор	Характерные точки границ	Координаты МСК-03, зона 4		
		X	Y	
	3	544515.99	4150182.55	
	4	544348.85	4150383.89	
	5	544178.34	4150582.19	
	6	543801.74	4150253.05	
	7	543966.58	4150061.36	
	8	544128.16	4149866.74	
	9	544286.14	4149669.10	
	10	544440.85	4149469.27	
	11	544591.91	4149266.52	
	12	544995.71	4149561.63	
	1	544839.44	4149771.36	
	4.1.9-1	1	533629.63	4141372.94
		2	533617.77	4141385.75
3		533605.71	4141398.37	
4		533593.41	4141410.76	
5		533580.92	4141422.94	
6		533235.06	4141061.77	
7		533241.30	4141055.68	
8		533247.45	4141049.48	
9		533253.48	4141043.17	
10		533259.40	4141036.77	
11		533265.21	4141030.25	
12		533641.24	4141359.91	
1		533629.63	4141372.94	
4.1.9-2	1	533999.86	4141709.09	
	2	533982.09	4141728.32	
	3	533963.99	4141747.23	
	4	533945.56	4141765.84	
	5	533926.81	4141784.09	
	6	533580.92	4141422.94	
	7	533593.41	4141410.76	
	8	533605.71	4141398.37	
	9	533617.77	4141385.75	
	10	533629.63	4141372.94	
	11	533641.24	4141359.91	
	12	534017.29	4141689.55	
	1	533999.86	4141709.09	
4.1.9-3	1	534370.12	4142045.23	
	2	534346.44	4142070.87	
	3	534322.31	4142096.09	

Сектор	Характерные точки границ	Координаты МСК-03, зона 4	
		Х	У
	4	534297.71	4142120.89
	5	534272.74	4142145.22
	6	533926.81	4141784.09
	7	533945.56	4141765.84
	8	533963.99	4141747.23
	9	533982.09	4141728.32
	10	533999.86	4141709.09
	11	534017.29	4141689.55
	12	534393.35	4142019.16
	1	534370.12	4142045.23
4.1.9-4	1	534740.40	4142381.34
	2	534710.79	4142413.39
	3	534680.64	4142444.91
	4	534649.90	4142475.92
	5	534618.69	4142506.35
	6	534272.74	4142145.22
	7	534297.71	4142120.89
	8	534322.31	4142096.09
	9	534346.44	4142070.87
	10	534370.12	4142045.23
	11	534393.35	4142019.16
	12	534769.44	4142348.78
	1	534740.40	4142381.34
4.1.9-5	1	535110.70	4142717.44
	2	535075.18	4142755.90
	3	535039.00	4142793.71
	4	535002.11	4142830.92
	5	534964.65	4142867.45
	6	534618.69	4142506.35
	7	534649.90	4142475.92
	8	534680.64	4142444.91
	9	534710.79	4142413.39
	10	534740.40	4142381.34
	11	534769.44	4142348.78
	12	535145.55	4142678.35
	1	535110.70	4142717.44
4.1.9-6	1	535481.02	4143053.51
	2	535439.58	4143098.38
	3	535397.37	4143142.52
	4	535354.35	4143185.91

Сектор	Характерные точки границ	Координаты МСК-03, зона 4	
		Х	У
	5	535310.66	4143228.52
	6	534964.65	4142867.45
	7	535002.11	4142830.92
	8	535039.00	4142793.71
	9	535075.18	4142755.90
	10	535110.70	4142717.44
	11	535145.55	4142678.35
	12	535521.67	4143007.89
	1	535481.02	4143053.51
4.1.9-7	1	535851.36	4143389.57
	2	535804.01	4143440.83
	3	535755.79	4143491.27
	4	535706.60	4143540.90
	5	535656.67	4143589.58
	6	535310.66	4143228.52
	7	535354.35	4143185.91
	8	535397.37	4143142.52
	9	535439.58	4143098.38
	10	535481.02	4143053.51
	11	535521.67	4143007.89
	12	535897.82	4143337.44
	1	535851.36	4143389.57
4.1.9-8	1	536221.72	4143725.60
	2	536168.45	4143783.29
	3	536114.22	4143840.02
	4	536058.89	4143895.84
	5	536002.72	4143950.63
	6	535656.67	4143589.58
	7	535706.60	4143540.90
	8	535755.79	4143491.27
	9	535804.01	4143440.83
	10	535851.36	4143389.57
	11	535897.82	4143337.44
	12	536274.00	4143666.95
	1	536221.72	4143725.60
4.1.9-9	1	536592.11	4144061.60
	2	536532.93	4144125.71
	3	536472.66	4144188.76
	4	536411.19	4144250.76
	5	536348.79	4144311.65

Сектор	Характерные точки границ	Координаты МСК-03, зона 4	
		X	Y
	6	536002.72	4143950.63
	7	536058.89	4143895.84
	8	536114.22	4143840.02
	9	536168.45	4143783.29
	10	536221.72	4143725.60
	11	536274.00	4143666.95
	12	536650.18	4143996.47
	1	536592.11	4144061.60
4.1.9-10	1	536962.52	4144397.61
	2	536897.42	4144468.10
	3	536831.14	4144537.46
	4	536763.53	4144605.70
	5	536694.88	4144672.64
	6	536348.79	4144311.65
	7	536411.19	4144250.76
	8	536472.66	4144188.76
	9	536532.93	4144125.71
	10	536592.11	4144061.60
	11	536650.18	4143996.47
	12	537026.40	4144325.93
4.1.9-11	1	537332.94	4144733.56
	2	537261.94	4144810.50
	3	537189.64	4144886.14
	4	537115.88	4144960.58
	5	537041.00	4145033.62
	6	536694.88	4144672.64
	7	536763.53	4144605.70
	8	536831.14	4144537.46
	9	536897.42	4144468.10
	10	536962.52	4144397.61
	11	537026.40	4144325.93
	12	537402.62	4144655.40
4.1.9-12	1	537332.94	4144733.56
	1	537703.40	4145069.55
	2	537626.48	4145152.86
	3	537548.15	4145234.84
	4	537468.26	4145315.44
	5	537387.15	4145394.60
	6	537041.00	4145033.62

Сектор	Характерные точки границ	Координаты МСК-03, зона 4	
		X	Y
	7	537115.88	4144960.58
	8	537189.64	4144886.14
	9	537261.94	4144810.50
	10	537332.94	4144733.56
	11	537402.62	4144655.40
	12	537778.87	4144984.83
	1	537703.40	4145069.55
4.1.9-13	1	538073.87	4145405.46
	2	537991.05	4145495.23
	3	537906.69	4145583.48
	4	537820.66	4145670.33
	5	537733.32	4145755.54
	6	537387.15	4145394.60
	7	537468.26	4145315.44
	8	537548.15	4145234.84
	9	537626.48	4145152.86
	10	537703.40	4145069.55
	11	537778.87	4144984.83
	12	538155.16	4145314.27
4.1.9-14	1	538073.87	4145405.46
	1	538444.37	4145741.35
	2	538355.63	4145837.54
	3	538265.26	4145932.09
	4	538173.09	4146025.15
	5	538079.52	4146116.45
	6	537733.32	4145755.54
	7	537820.66	4145670.33
	8	537906.69	4145583.48
	9	537991.05	4145495.23
	10	538073.87	4145405.46
	11	538155.16	4145314.27
12	538531.45	4145643.65	
4.1.9-15	1	538444.37	4145741.35
	1	538814.88	4146077.28
	2	538720.24	4146179.83
	3	538623.85	4146280.73
	4	538525.53	4146379.95
	5	538425.73	4146477.39
	6	538079.52	4146116.45
	7	538173.09	4146025.15



Сектор	Характерные точки границ	Координаты МСК-03, зона 4	
		X	Y
	8	538265.26	4145932.09
	9	538355.63	4145837.54
	10	538444.37	4145741.35
	11	538531.45	4145643.65
	12	538907.77	4145973.01
	1	538814.88	4146077.28
4.1.9-16	1	539185.42	4146413.13
	2	539084.86	4146522.15
	3	538982.46	4146629.31
	4	538878.01	4146734.73
	5	538771.97	4146838.27
	6	538425.73	4146477.39
	7	538525.53	4146379.95
	8	538623.85	4146280.73
	9	538720.24	4146179.83
	10	538814.88	4146077.28
	11	538907.77	4145973.01
	12	539284.09	4146302.38
4.1.9-17	1	539185.42	4146413.13
	1	539555.97	4146749.00
	2	539449.52	4146864.39
	3	539341.09	4146977.86
	4	539230.50	4147089.54
	5	539118.24	4147199.12
	6	538771.97	4146838.27
	7	538878.01	4146734.73
	8	538982.46	4146629.31
	9	539084.86	4146522.15
	10	539185.42	4146413.13
	11	539284.09	4146302.38
12	539660.45	4146631.70	
4.1.9-18	1	539555.97	4146749.00
	1	539926.56	4147084.82
	2	539814.20	4147206.61
	3	539699.76	4147326.45
	4	539583.03	4147444.28
	5	539464.54	4147559.96
	6	539118.24	4147199.12
	7	539230.50	4147089.54
8	539341.09	4146977.86	

Сектор	Характерные точки границ	Координаты МСК-03, зона 4	
		X	Y
	9	539449.52	4146864.39
	10	539555.97	4146749.00
	11	539660.45	4146631.70
	12	540036.84	4146961.04
	1	539926.56	4147084.82
4.1.9-19	1	540297.16	4147420.66
	2	540178.89	4147548.88
	3	540058.44	4147674.96
	4	539935.57	4147799.01
	5	539810.86	4147920.82
	6	539464.54	4147559.96
	7	539583.03	4147444.28
	8	539699.76	4147326.45
	9	539814.20	4147206.61
	10	539926.56	4147084.82
	11	540036.84	4146961.04
	12	540413.22	4147290.31
4.1.9-20	1	540297.16	4147420.66
	1	540667.78	4147756.43
	2	540543.61	4147891.06
	3	540417.14	4148023.45
	4	540288.15	4148153.76
	5	540157.20	4148281.62
	6	539810.86	4147920.82
	7	539935.57	4147799.01
	8	540058.44	4147674.96
	9	540178.89	4147548.88
	10	540297.16	4147420.66
	11	540413.22	4147290.31
12	540789.65	4147619.62	
4.1.9-21	1	540667.78	4147756.43
	1	541038.43	4148092.18
	2	540908.35	4148233.28
	3	540775.88	4148371.98
	4	540640.76	4148508.44
	5	540503.58	4148642.39
	6	540157.20	4148281.62
	7	540288.15	4148153.76
	8	540417.14	4148023.45
9	540543.61	4147891.06	

Сектор	Характерные точки границ	Координаты МСК-03, зона 4	
		X	Y
	10	540667.78	4147756.43
	11	540789.65	4147619.62
	12	541166.08	4147948.85
	1	541038.43	4148092.18
4.1.9-22	1	541409.09	4148427.97
	2	541273.12	4148575.42
	3	541134.63	4148720.44
	4	540993.37	4148863.10
	5	540849.97	4149003.15
	6	540503.58	4148642.39
	7	540640.76	4148508.44
	8	540775.88	4148371.98
	9	540908.35	4148233.28
	10	541038.43	4148092.18
	11	541166.08	4147948.85
	12	541542.54	4148278.12
4.1.9-23	1	541409.09	4148427.97
	1	541779.79	4148763.68
	2	541637.90	4148917.54
	3	541493.40	4149068.86
	4	541346.01	4149217.81
	5	541196.39	4149363.95
	6	540849.97	4149003.15
	7	540993.37	4148863.10
	8	541134.63	4148720.44
	9	541273.12	4148575.42
	10	541409.09	4148427.97
	11	541542.54	4148278.12
12	541919.03	4148607.30	
4.1.9-24	1	541779.79	4148763.68
	1	542150.49	4149099.42
	2	542002.71	4149259.71
	3	541852.21	4149417.34
	4	541698.69	4149572.43
	5	541542.83	4149724.66
	6	541196.39	4149363.95
	7	541346.01	4149217.81
	8	541493.40	4149068.86
	9	541637.90	4148917.54
10	541779.79	4148763.68	

Сектор	Характерные точки границ	Координаты МСК-03, зона 4	
		X	Y
	11	541919.03	4148607.30
	12	542295.52	4148936.53
	1	542150.49	4149099.42
4.1.9-25	1	542521.22	4149435.09
	2	542367.54	4149601.79
	3	542211.03	4149765.73
	4	542051.37	4149927.03
	5	541889.31	4150085.36
	6	541542.83	4149724.66
	7	541698.69	4149572.43
	8	541852.21	4149417.34
	9	542002.71	4149259.71
	10	542150.49	4149099.42
	11	542295.52	4148936.53
	12	542672.04	4149265.68
4.1.9-26	1	542521.22	4149435.09
	1	542891.97	4149770.74
	2	542732.39	4149943.84
	3	542569.87	4150114.17
	4	542404.09	4150281.68
	5	542235.80	4150446.03
	6	541889.31	4150085.36
	7	542051.37	4149927.03
	8	542211.03	4149765.73
	9	542367.54	4149601.79
	10	542521.22	4149435.09
	11	542672.04	4149265.68
12	543048.59	4149594.80	
4.1.9-27	1	542891.97	4149770.74
	1	543262.76	4150106.43
	2	543097.28	4150285.96
	3	542928.73	4150462.52
	4	542756.82	4150636.24
	5	542582.32	4150806.76
	6	542235.80	4150446.03
	7	542404.09	4150281.68
	8	542569.87	4150114.17
	9	542732.39	4149943.84
	10	542891.97	4149770.74
11	543048.59	4149594.80	

Сектор	Характерные точки границ	Координаты МСК-03, зона 4	
		X	Y
	12	543425.15	4149923.98
	1	543262.76	4150106.43
4.1.9-28	1	543633.55	4150442.03
	2	543462.17	4150627.98
	3	543287.63	4150810.86
	4	543109.59	4150990.78
	5	542928.86	4151167.40
	6	542582.32	4150806.76
	7	542756.82	4150636.24
	8	542928.73	4150462.52
	9	543097.28	4150285.96
	10	543262.76	4150106.43
	11	543425.15	4149923.98
	12	543801.74	4150253.05
4.1.9-29	1	543633.55	4150442.03
	1	544004.36	4150777.68
	2	543827.09	4150970.05
	3	543646.55	4151159.25
	4	543462.38	4151345.30
	5	543275.44	4151528.01
	6	542928.86	4151167.40
	7	543109.59	4150990.78
	8	543287.63	4150810.86
	9	543462.17	4150627.98
	10	543633.55	4150442.03
	11	543801.74	4150253.05
12	544178.34	4150582.19	
4.1.10-1	1	544004.36	4150777.68
	1	533568.20	4141434.90
	2	533555.29	4141446.65
	3	533542.18	4141458.17
	4	533528.85	4141469.43
	5	533515.34	4141480.48
	6	533202.25	4141090.54
	7	533209.02	4141085.01
	8	533215.67	4141079.37
	9	533222.24	4141073.62
	10	533228.69	4141067.75
	11	533235.06	4141061.77
12	533580.92	4141422.94	

Сектор	Характерные точки границ	Координаты МСК-03, зона 4	
		X	Y
	1	533568.20	4141434.90
4.1.10-2	1	533907.74	4141802.04
	2	533888.37	4141819.66
	3	533868.70	4141836.94
	4	533848.71	4141853.83
	5	533828.45	4141870.43
	6	533515.34	4141480.48
	7	533528.85	4141469.43
	8	533542.18	4141458.17
	9	533555.29	4141446.65
	10	533568.20	4141434.90
	11	533580.92	4141422.94
	12	533926.81	4141784.09
4.1.10-3	1	533907.74	4141802.04
	1	534247.30	4142169.16
	2	534221.48	4142192.65
	3	534195.26	4142215.69
	4	534168.61	4142238.22
	5	534141.59	4142260.34
	6	533828.45	4141870.43
	7	533848.71	4141853.83
	8	533868.70	4141836.94
	9	533888.37	4141819.66
	10	533907.74	4141802.04
	11	533926.81	4141784.09
12	534272.74	4142145.22	
4.1.10-4	1	534247.30	4142169.16
	1	534586.88	4142536.25
	2	534554.61	4142565.62
	3	534521.82	4142594.42
	4	534488.53	4142622.59
	5	534454.75	4142650.24
	6	534141.59	4142260.34
	7	534168.61	4142238.22
	8	534195.26	4142215.69
	9	534221.48	4142192.65
	10	534247.30	4142169.16
	11	534272.74	4142145.22
12	534618.69	4142506.35	
	1	534586.88	4142536.25

Сектор	Характерные точки границ	Координаты МСК-03, зона 4	
		X	Y
4.1.10-5	1	534926.50	4142903.34
	2	534887.78	4142938.57
	3	534848.44	4142973.13
	4	534808.47	4143006.93
	5	534767.95	4143040.12
	6	534454.75	4142650.24
	7	534488.53	4142622.59
	8	534521.82	4142594.42
	9	534554.61	4142565.62
	10	534586.88	4142536.25
	11	534618.69	4142506.35
	12	534964.65	4142867.45
	1	534926.50	4142903.34
4.1.10-6	1	535266.13	4143270.40
	2	535220.96	4143311.52
	3	535175.07	4143351.83
	4	535128.45	4143391.27
	5	535081.18	4143429.98
	6	534767.95	4143040.12
	7	534808.47	4143006.93
	8	534848.44	4142973.13
	9	534887.78	4142938.57
	10	534926.50	4142903.34
	11	534964.65	4142867.45
	12	535310.66	4143228.52
	1	535266.13	4143270.40
4.1.10-7	1	535605.81	4143637.44
	2	535554.18	4143684.44
	3	535501.74	4143730.51
	4	535448.46	4143775.58
	5	535394.44	4143819.83
	6	535081.18	4143429.98
	7	535128.45	4143391.27
	8	535175.07	4143351.83
	9	535220.96	4143311.52
	10	535266.13	4143270.40
	11	535310.66	4143228.52
	12	535656.67	4143589.58
	1	535605.81	4143637.44
4.1.10-	1	535945.50	4144004.45

Сектор	Характерные точки границ	Координаты МСК-03, зона 4	
		X	Y
8	2	535887.42	4144057.33
	3	535828.42	4144109.19
	4	535768.49	4144159.87
	5	535707.70	4144209.65
	6	535394.44	4143819.83
	7	535448.46	4143775.58
	8	535501.74	4143730.51
	9	535554.18	4143684.44
	10	535605.81	4143637.44
	11	535656.67	4143589.58
	12	536002.72	4143950.63
	1	535945.50	4144004.45
	4.1.10-9	1	536285.20
2		536220.68	4144430.20
3		536155.14	4144487.83
4		536088.55	4144544.15
5		536021.02	4144599.47
6		535707.70	4144209.65
7		535768.49	4144159.87
8		535828.42	4144109.19
9		535887.42	4144057.33
10		535945.50	4144004.45
11		536002.72	4143950.63
12		536348.79	4144311.65
1		536285.20	4144371.48
4.1.10-10	1	536624.95	4144738.46
	2	536553.98	4144803.06
	3	536481.89	4144866.45
	4	536408.65	4144928.41
	5	536334.36	4144989.26
	6	536021.02	4144599.47
	7	536088.55	4144544.15
	8	536155.14	4144487.83
	9	536220.68	4144430.20
	10	536285.20	4144371.48
	11	536348.79	4144311.65
	12	536694.88	4144672.64
	1	536624.95	4144738.46
4.1.10-11	1	536964.71	4145105.42
	2	536887.30	4145175.93

Сектор	Характерные точки границ	Координаты МСК-03, зона 4	
		X	Y
	3	536808.67	4145245.05
	4	536728.77	4145312.67
	5	536647.73	4145379.04
	6	536334.36	4144989.26
	7	536408.65	4144928.41
	8	536481.89	4144866.45
	9	536553.98	4144803.06
	10	536624.95	4144738.46
	11	536694.88	4144672.64
	12	537041.00	4145033.62
	1	536964.71	4145105.42
4.1.10-12	1	537304.51	4145472.36
	2	537220.65	4145548.75
	3	537135.47	4145623.64
	4	537048.91	4145696.91
	5	536961.13	4145768.79
	6	536647.73	4145379.04
	7	536728.77	4145312.67
	8	536808.67	4145245.05
	9	536887.30	4145175.93
	10	536964.71	4145105.42
	11	537041.00	4145033.62
	12	537387.15	4145394.60
	1	537304.51	4145472.36
4.1.10-13	1	537644.32	4145839.28
	2	537554.02	4145921.56
	3	537462.28	4146002.20
	4	537369.08	4146081.10
	5	537274.56	4146158.53
	6	536961.13	4145768.79
	7	537048.91	4145696.91
	8	537135.47	4145623.64
	9	537220.65	4145548.75
	10	537304.51	4145472.36
	11	537387.15	4145394.60
	12	537733.32	4145755.54
	1	537644.32	4145839.28
4.1.10-14	1	537984.18	4146206.22
	2	537887.42	4146294.33
	3	537789.14	4146380.79

Сектор	Характерные точки границ	Координаты МСК-03, зона 4	
		X	Y
	4	537689.29	4146465.29
	5	537588.02	4146548.26
	6	537274.56	4146158.53
	7	537369.08	4146081.10
	8	537462.28	4146002.20
	9	537554.02	4145921.56
	10	537644.32	4145839.28
	11	537733.32	4145755.54
	12	538079.52	4146116.45
	1	537984.18	4146206.22
4.1.10-15	1	538324.04	4146573.10
	2	538220.86	4146667.09
	3	538116.02	4146759.32
	4	538009.52	4146849.46
	5	537901.50	4146937.96
	6	537588.02	4146548.26
	7	537689.29	4146465.29
	8	537789.14	4146380.79
	9	537887.42	4146294.33
	10	537984.18	4146206.22
	11	538079.52	4146116.45
	12	538425.73	4146477.39
	1	538324.04	4146573.10
4.1.10-16	1	538663.94	4146939.96
	2	538554.31	4147039.84
	3	538442.94	4147137.83
	4	538329.78	4147233.62
	5	538215.02	4147327.65
	6	537901.50	4146937.96
	7	538009.52	4146849.46
	8	538116.02	4146759.32
	9	538220.86	4146667.09
	10	538324.04	4146573.10
	11	538425.73	4146477.39
	12	538771.97	4146838.27
	1	538663.94	4146939.96
4.1.10-17	1	539003.86	4147306.80
	2	538887.79	4147412.61
	3	538769.87	4147516.32
	4	538650.08	4147617.74

Сектор	Характерные точки границ	Координаты МСК-03, зона 4	
		X	Y
	5	538528.57	4147717.38
	6	538215.02	4147327.65
	7	538329.78	4147233.62
	8	538442.94	4147137.83
	9	538554.31	4147039.84
	10	538663.94	4146939.96
	11	538771.97	4146838.27
	12	539118.24	4147199.12
	1	539003.86	4147306.80
4.1.10-18	1	539343.81	4147673.69
	2	539221.29	4147785.31
	3	539096.84	4147894.80
	4	538970.39	4148001.86
	5	538842.15	4148107.03
	6	538528.57	4147717.38
	7	538650.08	4147617.74
	8	538769.87	4147516.32
	9	538887.79	4147412.61
	10	539003.86	4147306.80
	11	539118.24	4147199.12
	12	539464.54	4147559.96
4.1.10-19	1	539343.81	4147673.69
	1	539683.78	4148040.49
	2	539554.82	4148158.00
	3	539423.83	4148273.24
	4	539290.73	4148385.95
	5	539155.75	4148496.67
	6	538842.15	4148107.03
	7	538970.39	4148001.86
	8	539096.84	4147894.80
	9	539221.29	4147785.31
	10	539343.81	4147673.69
	11	539464.54	4147559.96
12	539810.86	4147920.82	
4.1.10-20	1	539683.78	4148040.49
	1	540023.79	4148407.27
	2	539888.38	4148530.67
	3	539750.85	4148651.69
	4	539611.12	4148770.09
	5	539469.39	4148886.29

Сектор	Характерные точки границ	Координаты МСК-03, зона 4	
		X	Y
	6	539155.75	4148496.67
	7	539290.73	4148385.95
	8	539423.83	4148273.24
	9	539554.82	4148158.00
	10	539683.78	4148040.49
	11	539810.86	4147920.82
	12	540157.20	4148281.62
	1	540023.79	4148407.27
4.1.10-21	1	540363.81	4148774.03
	2	540221.98	4148903.30
	3	540077.89	4149030.16
	4	539931.51	4149154.16
	5	539783.06	4149275.89
	6	539469.39	4148886.29
	7	539611.12	4148770.09
	8	539750.85	4148651.69
	9	539888.38	4148530.67
	10	540023.79	4148407.27
	11	540157.20	4148281.62
	12	540503.58	4148642.39
4.1.10-22	1	540363.81	4148774.03
	1	540703.86	4149140.85
	2	540555.59	4149276.00
	3	540404.97	4149408.56
	4	540251.94	4149538.20
	5	540096.75	4149665.48
	6	539783.06	4149275.89
	7	539931.51	4149154.16
	8	540077.89	4149030.16
	9	540221.98	4148903.30
	10	540363.81	4148774.03
	11	540503.58	4148642.39
12	540849.97	4149003.15	
4.1.10-23	1	540703.86	4149140.85
	1	541043.95	4149507.57
	2	540889.23	4149648.61
	3	540732.08	4149786.94
	4	540572.41	4149922.22
	5	540410.48	4150055.04
	6	540096.75	4149665.48

Сектор	Характерные точки границ	Координаты МСК-03, зона 4	
		X	Y
	7	540251.94	4149538.20
	8	540404.97	4149408.56
	9	540555.59	4149276.00
	10	540703.86	4149140.85
	11	540849.97	4149003.15
	12	541196.39	4149363.95
	1	541043.95	4149507.57
4.1.10-24	1	541384.04	4149874.28
	2	541222.89	4150021.20
	3	541059.21	4150165.31
	4	540892.89	4150306.23
	5	540724.22	4150444.59
	6	540410.48	4150055.04
	7	540572.41	4149922.22
	8	540732.08	4149786.94
	9	540889.23	4149648.61
	10	541043.95	4149507.57
	11	541196.39	4149363.95
	12	541542.83	4149724.66
	1	541384.04	4149874.28
4.1.10-25	1	541724.18	4150240.96
	2	541556.59	4150393.77
	3	541386.36	4150543.65
	4	541213.41	4150690.21
	5	541038.00	4150834.13
	6	540724.22	4150444.59
	7	540892.89	4150306.23
	8	541059.21	4150165.31
	9	541222.89	4150021.20
	10	541384.04	4149874.28
	11	541542.83	4149724.66
	12	541889.31	4150085.36
	1	541724.18	4150240.96
4.1.10-26	1	542064.32	4150607.63
	2	541890.32	4150766.32
	3	541713.55	4150921.97
	4	541533.95	4151074.19
	5	541351.82	4151223.64
	6	541038.00	4150834.13
	7	541213.41	4150690.21

Сектор	Характерные точки границ	Координаты МСК-03, зона 4	
		X	Y
	8	541386.36	4150543.65
	9	541556.59	4150393.77
	10	541724.18	4150240.96
	11	541889.31	4150085.36
	12	542235.80	4150446.03
	1	542064.32	4150607.63
4.1.10-27	1	542404.51	4150974.35
	2	542224.06	4151138.93
	3	542040.76	4151300.28
	4	541854.52	4151458.13
	5	541665.66	4151613.14
	6	541351.82	4151223.64
	7	541533.95	4151074.19
	8	541713.55	4150921.97
	9	541890.32	4150766.32
	10	542064.32	4150607.63
	11	542235.80	4150446.03
	12	542582.32	4150806.76
	1	542404.51	4150974.35
4.1.10-28	1	542744.71	4151340.98
	2	542557.83	4151511.45
	3	542368.00	4151678.65
	4	542175.13	4151842.07
	5	541979.52	4152002.61
	6	541665.66	4151613.14
	7	541854.52	4151458.13
	8	542040.76	4151300.28
	9	542224.06	4151138.93
	10	542404.51	4150974.35
	11	542582.32	4150806.76
	12	542928.86	4151167.40
	1	542744.71	4151340.98
4.1.10-29	1	543084.95	4151707.58
	2	542891.63	4151883.95
	3	542695.28	4152056.92
	4	542495.76	4152226.07
	5	542293.43	4152392.08
	6	541979.52	4152002.61
	7	542175.13	4151842.07
	8	542368.00	4151678.65



Сектор	Характерные точки границ	Координаты МСК-03, зона 4	
		Х	У
	9	542557.83	4151511.45
	10	542744.71	4151340.98
	11	542928.86	4151167.40
	12	543275.44	4151528.01
	1	543084.95	4151707.58
4.1.11-1	1	533501.63	4141491.29
	2	533487.73	4141501.85
	3	533473.66	4141512.18
	4	533459.42	4141522.27
	5	533444.98	4141532.09
	6	533167.08	4141116.33
	7	533174.30	4141111.42
	8	533181.41	4141106.39
	9	533188.45	4141101.22
	10	533195.41	4141095.95
	11	533202.25	4141090.54
	12	533515.34	4141480.48
4.1.11-2	1	533501.63	4141491.29
	1	533807.89	4141886.63
	2	533787.04	4141902.46
	3	533765.92	4141917.96
	4	533744.57	4141933.09
	5	533722.93	4141947.82
	6	533444.98	4141532.09
	7	533459.42	4141522.27
	8	533473.66	4141512.18
	9	533487.73	4141501.85
	10	533501.63	4141491.29
	11	533515.34	4141480.48
4.1.11-3	12	533828.45	4141870.43
	1	533807.89	4141886.63
	1	534114.19	4142281.95
	2	534086.37	4142303.07
	3	534058.23	4142323.73
	4	534029.76	4142343.90
	5	534000.89	4142363.55
	6	533722.93	4141947.82
	7	533744.57	4141933.09
8	533765.92	4141917.96	
9	533787.04	4141902.46	

Сектор	Характерные точки границ	Координаты МСК-03, зона 4	
		Х	У
	10	533807.89	4141886.63
	11	533828.45	4141870.43
	12	534141.59	4142260.34
	1	534114.19	4142281.95
4.1.11-4	1	534420.51	4142677.25
	2	534385.75	4142703.66
	3	534350.56	4142729.48
	4	534314.97	4142754.69
	5	534278.89	4142779.26
	6	534000.89	4142363.55
	7	534029.76	4142343.90
	8	534058.23	4142323.73
	9	534086.37	4142303.07
	10	534114.19	4142281.95
	11	534141.59	4142260.34
	12	534454.75	4142650.24
4.1.11-5	1	534420.51	4142677.25
	1	534726.85	4143072.53
	2	534685.15	4143104.22
	3	534642.92	4143135.22
	4	534600.23	4143165.47
	5	534556.93	4143194.94
	6	534278.89	4142779.26
	7	534314.97	4142754.69
	8	534350.56	4142729.48
	9	534385.75	4142703.66
	10	534420.51	4142677.25
	11	534454.75	4142650.24
4.1.11-6	12	534767.95	4143040.12
	1	534726.85	4143072.53
	1	535033.23	4143467.80
	2	534984.58	4143504.78
	3	534935.31	4143540.94
	4	534885.50	4143576.24
	5	534834.99	4143610.62
	6	534556.93	4143194.94
	7	534600.23	4143165.47
	8	534642.92	4143135.22
9	534685.15	4143104.22	
10	534726.85	4143072.53	

Сектор	Характерные точки границ	Координаты МСК-03, зона 4	
		X	Y
	11	534767.95	4143040.12
	12	535081.18	4143429.98
	1	535033.23	4143467.80
4.1.11-7	1	535339.65	4143863.08
	2	535284.03	4143905.31
	3	535227.75	4143946.65
	4	535170.82	4143986.96
	5	535113.10	4144026.30
	6	534834.99	4143610.62
	7	534885.50	4143576.24
	8	534935.31	4143540.94
	9	534984.58	4143504.78
	10	535033.23	4143467.80
	11	535081.18	4143429.98
	12	535394.44	4143819.83
	1	535339.65	4143863.08
4.1.11-8	1	535646.10	4144258.31
	2	535583.53	4144305.83
	3	535520.20	4144352.35
	4	535456.17	4144397.71
	5	535391.23	4144441.95
	6	535113.10	4144026.30
	7	535170.82	4143986.96
	8	535227.75	4143946.65
	9	535284.03	4143905.31
	10	535339.65	4143863.08
	11	535394.44	4143819.83
	12	535707.70	4144209.65
	1	535646.10	4144258.31
4.1.11-9	1	535952.56	4144653.53
	2	535883.06	4144706.34
	3	535812.70	4144758.02
	4	535741.55	4144808.42
	5	535669.41	4144857.59
	6	535391.23	4144441.95
	7	535456.17	4144397.71
	8	535520.20	4144352.35
	9	535583.53	4144305.83
	10	535646.10	4144258.31
	11	535707.70	4144209.65

Сектор	Характерные точки границ	Координаты МСК-03, зона 4	
		X	Y
	12	536021.02	4144599.47
	1	535952.56	4144653.53
4.1.11-10	1	536259.07	4145048.73
	2	536182.61	4145106.82
	3	536105.23	4145163.68
	4	536026.96	4145219.13
	5	535947.61	4145273.22
	6	535669.41	4144857.59
	7	535741.55	4144808.42
	8	535812.70	4144758.02
	9	535883.06	4144706.34
	10	535952.56	4144653.53
	11	536021.02	4144599.47
	12	536334.36	4144989.26
	1	536259.07	4145048.73
4.1.11-11	1	536565.60	4145443.92
	2	536482.20	4145507.30
	3	536397.78	4145569.33
	4	536312.41	4145629.82
	5	536225.84	4145688.84
	6	535947.61	4145273.22
	7	536026.96	4145219.13
	8	536105.23	4145163.68
	9	536182.61	4145106.82
	10	536259.07	4145048.73
	11	536334.36	4144989.26
	12	536647.73	4145379.04
	1	536565.60	4145443.92
4.1.11-12	1	536872.15	4145839.09
	2	536781.81	4145907.75
	3	536690.36	4145974.96
	4	536597.89	4146040.50
	5	536504.11	4146104.40
	6	536225.84	4145688.84
	7	536312.41	4145629.82
	8	536397.78	4145569.33
	9	536482.20	4145507.30
	10	536565.60	4145443.92
	11	536647.73	4145379.04
	12	536961.13	4145768.79

Сектор	Характерные точки границ	Координаты МСК-03, зона 4	
		X	Y
	1	536872.15	4145839.09
4.1.11-13	1	537178.74	4146234.24
	2	537081.47	4146308.20
	3	536982.98	4146380.53
	4	536883.40	4146451.17
	5	536782.42	4146519.98
	6	536504.11	4146104.40
	7	536597.89	4146040.50
	8	536690.36	4145974.96
	9	536781.81	4145907.75
	10	536872.15	4145839.09
	11	536961.13	4145768.79
	12	537274.56	4146158.53
	1	537178.74	4146234.24
4.1.11-14	1	537485.37	4146629.38
	2	537381.13	4146708.61
	3	537275.64	4146786.13
	4	537168.94	4146861.81
	5	537060.75	4146935.56
	6	536782.42	4146519.98
	7	536883.40	4146451.17
	8	536982.98	4146380.53
	9	537081.47	4146308.20
	10	537178.74	4146234.24
	11	537274.56	4146158.53
	12	537588.02	4146548.26
	1	537485.37	4146629.38
4.1.11-15	1	537792.01	4147024.50
	2	537680.85	4147109.03
	3	537568.32	4147191.71
	4	537454.52	4147272.45
	5	537339.12	4147351.12
	6	537060.75	4146935.56
	7	537168.94	4146861.81
	8	537275.64	4146786.13
	9	537381.13	4146708.61
	10	537485.37	4146629.38
	11	537588.02	4146548.26
	12	537901.50	4146937.96
	1	537792.01	4147024.50

Сектор	Характерные точки границ	Координаты МСК-03, зона 4	
		X	Y
4.1.11-16	1	538098.69	4147419.61
	2	537980.60	4147509.42
	3	537861.03	4147597.28
	4	537740.13	4147683.08
	5	537617.54	4147766.66
	6	537339.12	4147351.12
	7	537454.52	4147272.45
	8	537568.32	4147191.71
	9	537680.85	4147109.03
	10	537792.01	4147024.50
	11	537901.50	4146937.96
	12	538215.02	4147327.65
	1	538098.69	4147419.61
4.1.11-17	1	538405.42	4147814.69
	2	538280.35	4147909.80
	3	538153.77	4148002.83
	4	538025.77	4148093.63
	5	537895.96	4148182.20
	6	537617.54	4147766.66
	7	537740.13	4147683.08
	8	537861.03	4147597.28
	9	537980.60	4147509.42
	10	538098.69	4147419.61
	11	538215.02	4147327.65
	12	538528.57	4147717.38
	1	538405.42	4147814.69
4.1.11-18	1	538712.16	4148209.76
	2	538580.16	4148310.16
	3	538446.56	4148408.37
	4	538311.45	4148504.21
	5	538174.44	4148597.72
	6	537895.96	4148182.20
	7	538025.77	4148093.63
	8	538153.77	4148002.83
	9	538280.35	4147909.80
	10	538405.42	4147814.69
	11	538528.57	4147717.38
	12	538842.15	4148107.03
	1	538712.16	4148209.76
4.1.11-	1	539018.92	4148604.82

Сектор	Характерные точки границ	Координаты МСК-03, зона 4	
		X	Y
19	2	538880.00	4148710.50
	3	538739.37	4148813.90
	4	538597.15	4148914.79
	5	538452.94	4149013.16
	6	538174.44	4148597.72
	7	538311.45	4148504.21
	8	538446.56	4148408.37
	9	538580.16	4148310.16
	10	538712.16	4148209.76
	11	538842.15	4148107.03
	12	539155.75	4148496.67
	1	539018.92	4148604.82
	4.1.11-20	1	539325.72
2		539179.86	4149110.83
3		539032.20	4149219.40
4		538882.89	4149325.35
5		538731.47	4149428.65
6		538452.94	4149013.16
7		538597.15	4148914.79
8		538739.37	4148813.90
9		538880.00	4148710.50
10		539018.92	4148604.82
11		539155.75	4148496.67
12		539469.39	4148886.29
1		539325.72	4148999.85
4.1.11-21	1	539632.56	4149394.87
	2	539479.75	4149511.14
	3	539325.07	4149624.89
	4	539168.66	4149735.90
	5	539010.05	4149844.12
	6	538731.47	4149428.65
	7	538882.89	4149325.35
	8	539032.20	4149219.40
	9	539179.86	4149110.83
	10	539325.72	4148999.85
	11	539469.39	4148886.29
	12	539783.06	4149275.89
	1	539632.56	4149394.87
4.1.11-22	1	539939.41	4149789.87
	2	539779.68	4149911.44

Сектор	Характерные точки границ	Координаты МСК-03, зона 4		
		X	Y	
	3	539617.99	4150030.37	
	4	539454.46	4150146.44	
	5	539288.65	4150259.59	
	6	539010.05	4149844.12	
	7	539168.66	4149735.90	
	8	539325.07	4149624.89	
	9	539479.75	4149511.14	
	10	539632.56	4149394.87	
	11	539783.06	4149275.89	
	12	540096.75	4149665.48	
	1	539939.41	4149789.87	
	4.1.11-23	1	540246.31	4150184.85
		2	540079.64	4150311.72
3		539910.92	4150435.83	
4		539740.31	4150556.95	
5		539567.29	4150675.05	
6		539288.65	4150259.59	
7		539454.46	4150146.44	
8		539617.99	4150030.37	
9		539779.68	4149911.44	
10		539939.41	4149789.87	
11		540096.75	4149665.48	
12		540410.48	4150055.04	
1		540246.31	4150184.85	
4.1.11-24	1	540553.24	4150579.82	
	2	540379.63	4150711.98	
	3	540203.88	4150841.27	
	4	540026.17	4150967.46	
	5	539845.96	4151090.48	
	6	539567.29	4150675.05	
	7	539740.31	4150556.95	
	8	539910.92	4150435.83	
	9	540079.64	4150311.72	
	10	540246.31	4150184.85	
	11	540410.48	4150055.04	
	12	540724.22	4150444.59	
	1	540553.24	4150579.82	
4.1.11-25	1	540860.19	4150974.77	
	2	540679.64	4151112.23	
	3	540496.90	4151246.71	

Сектор	Характерные точки границ	Координаты МСК-03, зона 4	
		Х	У
	4	540312.08	4151377.95
	5	540124.66	4151505.90
	6	539845.96	4151090.48
	7	540026.17	4150967.46
	8	540203.88	4150841.27
	9	540379.63	4150711.98
	10	540553.24	4150579.82
	11	540724.22	4150444.59
	12	541038.00	4150834.13
	1	540860.19	4150974.77
4.1.11-26	1	541167.16	4151369.71
	2	540979.70	4151512.47
	3	540789.92	4151652.13
	4	540598.00	4151788.42
	5	540403.40	4151921.23
	6	540124.66	4151505.90
	7	540312.08	4151377.95
	8	540496.90	4151246.71
	9	540679.64	4151112.23
	10	540860.19	4150974.77
	11	541038.00	4150834.13
	12	541351.82	4151223.64
4.1.11-27	1	541167.16	4151369.71
	1	541474.18	4151764.62
	2	541279.78	4151912.68
	3	541082.98	4152057.53
	4	540883.98	4152198.80
	5	540682.18	4152336.62
	6	540403.40	4151921.23
	7	540598.00	4151788.42
	8	540789.92	4151652.13
	9	540979.70	4151512.47
	10	541167.16	4151369.71
	11	541351.82	4151223.64
12	541665.66	4151613.14	
4.1.11-28	1	541474.18	4151764.62
	1	541781.23	4152159.52
	2	541579.89	4152312.88
	3	541376.08	4152462.91
	4	541169.98	4152609.24

Сектор	Характерные точки границ	Координаты МСК-03, зона 4	
		Х	У
	5	540960.98	4152752.00
	6	540682.18	4152336.62
	7	540883.98	4152198.80
	8	541082.98	4152057.53
	9	541279.78	4151912.68
	10	541474.18	4151764.62
	11	541665.66	4151613.14
	12	541979.52	4152002.61
	1	541781.23	4152159.52
4.1.11-29	1	542088.29	4152554.41
	2	541880.03	4152713.07
	3	541669.21	4152868.28
	4	541456.01	4153019.67
	5	541239.82	4153167.36
	6	540960.98	4152752.00
	7	541169.98	4152609.24
	8	541376.08	4152462.91
	9	541579.89	4152312.88
	10	541781.23	4152159.52
	11	541979.52	4152002.61
	12	542293.43	4152392.08
4.1.12-1	1	542088.29	4152554.41
	1	533430.40	4141541.66
	2	533415.64	4141550.98
	3	533400.71	4141560.04
	4	533385.65	4141568.83
	5	533370.40	4141577.36
	6	533129.79	4141138.97
	7	533137.41	4141134.70
	8	533144.94	4141130.30
	9	533152.41	4141125.78
	10	533159.79	4141121.12
	11	533167.08	4141116.33
12	533444.98	4141532.09	
4.1.12-2	1	533430.40	4141541.66
	1	533701.04	4141962.18
	2	533678.89	4141976.17
	3	533656.50	4141989.75
	4	533633.92	4142002.94
	5	533611.07	4142015.74

Сектор	Характерные точки границ	Координаты МСК-03, зона 4	
		Х	У
	6	533370.40	4141577.36
	7	533385.65	4141568.83
	8	533400.71	4141560.04
	9	533415.64	4141550.98
	10	533430.40	4141541.66
	11	533444.98	4141532.09
	12	533722.93	4141947.82
	1	533701.04	4141962.18
4.1.12-3	1	533971.72	4142382.70
	2	533942.20	4142401.34
	3	533912.35	4142419.45
	4	533882.22	4142437.04
	5	533851.76	4142454.12
	6	533611.07	4142015.74
	7	533633.92	4142002.94
	8	533656.50	4141989.75
	9	533678.89	4141976.17
	10	533701.04	4141962.18
	11	533722.93	4141947.82
	12	534000.89	4142363.55
4.1.12-4	1	533971.72	4142382.70
	1	534242.43	4142803.19
	2	534205.53	4142826.50
	3	534168.23	4142849.15
	4	534130.57	4142871.14
	5	534092.50	4142892.48
	6	533851.76	4142454.12
	7	533882.22	4142437.04
	8	533912.35	4142419.45
	9	533942.20	4142401.34
	10	533971.72	4142382.70
	11	534000.89	4142363.55
4.1.12-5	12	534278.89	4142779.26
	1	534242.43	4142803.19
	1	534513.18	4143223.67
	2	534468.90	4143251.65
	3	534424.13	4143278.83
	4	534378.94	4143305.20

Сектор	Характерные точки границ	Координаты МСК-03, зона 4		
		Х	У	
	7	534130.57	4142871.14	
	8	534168.23	4142849.15	
	9	534205.53	4142826.50	
	10	534242.43	4142803.19	
	11	534278.89	4142779.26	
	12	534556.93	4143194.94	
	1	534513.18	4143223.67	
	4.1.12-6	1	534783.95	4143644.15
		2	534732.30	4143676.79
		3	534680.08	4143708.48
		4	534627.36	4143739.28
		5	534574.07	4143769.18
6		534333.26	4143330.83	
7		534378.94	4143305.20	
8		534424.13	4143278.83	
9		534468.90	4143251.65	
10		534513.18	4143223.67	
11		534556.93	4143194.94	
12		534834.99	4143610.62	
4.1.12-7	1	534783.95	4143644.15	
	1	535054.77	4144064.60	
	2	534995.75	4144101.90	
	3	534936.06	4144138.14	
	4	534875.82	4144173.35	
	5	534814.92	4144207.50	
	6	534574.07	4143769.18	
	7	534627.36	4143739.28	
	8	534680.08	4143708.48	
	9	534732.30	4143676.79	
	10	534783.95	4143644.15	
	11	534834.99	4143610.62	
4.1.12-8	12	535113.10	4144026.30	
	1	535054.77	4144064.60	
	1	535325.61	4144485.06	
	2	535259.21	4144527.01	
	3	535192.08	4144567.79	
	4	535124.30	4144607.37	
	5	535055.80	4144645.83	
6	534814.92	4144207.50		
7	534875.82	4144173.35		

Сектор	Характерные точки границ	Координаты МСК-03, зона 4	
		X	Y
	8	534936.06	4144138.14
	9	534995.75	4144101.90
	10	535054.77	4144064.60
	11	535113.10	4144026.30
	12	535391.23	4144441.95
	1	535325.61	4144485.06
4.1.12-9	1	535596.51	4144905.46
	2	535522.73	4144952.12
	3	535448.13	4144997.40
	4	535372.83	4145041.41
	5	535296.71	4145084.16
	6	535055.80	4144645.83
	7	535124.30	4144607.37
	8	535192.08	4144567.79
	9	535259.21	4144527.01
	10	535325.61	4144485.06
	11	535391.23	4144441.95
	12	535669.41	4144857.59
4.1.12-10	1	535596.51	4144905.46
	1	535867.41	4145325.88
	2	535786.26	4145377.21
	3	535704.22	4145427.02
	4	535621.39	4145475.45
	5	535537.66	4145522.44
	6	535296.71	4145084.16
	7	535372.83	4145041.41
	8	535448.13	4144997.40
	9	535522.73	4144952.12
	10	535596.51	4144905.46
	11	535669.41	4144857.59
12	535947.61	4145273.22	
4.1.12-11	1	535867.41	4145325.88
	1	536138.37	4145746.29
	2	536049.85	4145802.25
	3	535960.35	4145856.64
	4	535870.00	4145909.43
	5	535778.66	4145960.74
	6	535537.66	4145522.44
	7	535621.39	4145475.45
8	535704.22	4145427.02	

Сектор	Характерные точки границ	Координаты МСК-03, зона 4	
		X	Y
	9	535786.26	4145377.21
	10	535867.41	4145325.88
	11	535947.61	4145273.22
	12	536225.84	4145688.84
	1	536138.37	4145746.29
4.1.12-12	1	536409.37	4146166.68
	2	536313.46	4146227.31
	3	536216.51	4146286.25
	4	536118.64	4146343.45
	5	536019.69	4146398.99
	6	535778.66	4145960.74
	7	535870.00	4145909.43
	8	535960.35	4145856.64
	9	536049.85	4145802.25
	10	536138.37	4145746.29
	11	536225.84	4145688.84
	12	536504.11	4146104.40
4.1.12-13	1	536409.37	4146166.68
	1	536680.38	4146587.07
	2	536577.12	4146652.38
	3	536472.71	4146715.80
	4	536367.31	4146777.45
	5	536260.75	4146837.28
	6	536019.69	4146398.99
	7	536118.64	4146343.45
	8	536216.51	4146286.25
	9	536313.46	4146227.31
	10	536409.37	4146166.68
	11	536504.11	4146104.40
12	536782.42	4146519.98	
4.1.12-14	1	536680.38	4146587.07
	1	536951.44	4147007.39
	2	536840.79	4147077.42
	3	536728.94	4147145.38
	4	536616.02	4147211.40
	5	536501.86	4147275.56
	6	536260.75	4146837.28
	7	536367.31	4146777.45
	8	536472.71	4146715.80
9	536577.12	4146652.38	



Сектор	Характерные точки границ	Координаты МСК-03, зона 4	
		X	Y
	10	536680.38	4146587.07
	11	536782.42	4146519.98
	12	537060.75	4146935.56
	1	536951.44	4147007.39
4.1.12-15	1	537222.52	4147427.75
	2	537104.52	4147502.45
	3	536985.20	4147574.96
	4	536864.76	4147645.39
	5	536743.01	4147713.77
	6	536501.86	4147275.56
	7	536616.02	4147211.40
	8	536728.94	4147145.38
	9	536840.79	4147077.42
	10	536951.44	4147007.39
	11	537060.75	4146935.56
	12	537339.12	4147351.12
	1	537222.52	4147427.75
4.1.12-16	1	537493.65	4147848.10
	2	537368.26	4147927.42
	3	537241.51	4148004.52
	4	537113.55	4148079.36
	5	536984.17	4148152.03
	6	536743.01	4147713.77
	7	536864.76	4147645.39
	8	536985.20	4147574.96
	9	537104.52	4147502.45
	10	537222.52	4147427.75
	11	537339.12	4147351.12
	12	537617.54	4147766.66
	1	537493.65	4147848.10
4.1.12-17	1	537764.79	4148268.43
	2	537632.06	4148352.43
	3	537497.84	4148434.02
	4	537362.37	4148513.26
	5	537225.40	4148590.28
	6	536984.17	4148152.03
	7	537113.55	4148079.36
	8	537241.51	4148004.52
	9	537368.26	4147927.42
	10	537493.65	4147848.10

Сектор	Характерные точки границ	Координаты МСК-03, зона 4	
		X	Y
	11	537617.54	4147766.66
	12	537895.96	4148182.20
	1	537764.79	4148268.43
4.1.12-18	1	538035.99	4148688.75
	2	537895.88	4148777.43
	3	537754.22	4148863.55
	4	537611.22	4148947.21
	5	537466.65	4149028.46
	6	537225.40	4148590.28
	7	537362.37	4148513.26
	8	537497.84	4148434.02
	9	537632.06	4148352.43
	10	537764.79	4148268.43
	11	537895.96	4148182.20
	12	538174.44	4148597.72
	1	538035.99	4148688.75
4.1.12-19	1	538307.22	4149108.99
	2	538159.74	4149202.41
	3	538010.64	4149293.08
	4	537860.12	4149381.16
	5	537707.94	4149466.70
	6	537466.65	4149028.46
	7	537611.22	4148947.21
	8	537754.22	4148863.55
	9	537895.88	4148777.43
	10	538035.99	4148688.75
	11	538174.44	4148597.72
	12	538452.94	4149013.16
	1	538307.22	4149108.99
4.1.12-20	1	538578.47	4149529.28
	2	538423.63	4149627.32
	3	538267.08	4149722.53
	4	538109.04	4149815.03
	5	537949.27	4149904.85
	6	537707.94	4149466.70
	7	537860.12	4149381.16
	8	538010.64	4149293.08
	9	538159.74	4149202.41
	10	538307.22	4149108.99
	11	538452.94	4149013.16

Сектор	Характерные точки границ	Координаты МСК-03, зона 4	
		X	Y
	12	538731.47	4149428.65
	1	538578.47	4149529.28
4.1.12-21	1	538849.76	4149949.56
	2	538687.57	4150052.28
	3	538523.56	4150152.04
	4	538358.01	4150248.95
	5	538190.63	4150343.06
	6	537949.27	4149904.85
	7	538109.04	4149815.03
	8	538267.08	4149722.53
	9	538423.63	4149627.32
	10	538578.47	4149529.28
	11	538731.47	4149428.65
	12	539010.05	4149844.12
	1	538849.76	4149949.56
4.1.12-22	1	539121.10	4150369.83
	2	538951.52	4150477.22
	3	538780.07	4150581.54
	4	538607.01	4150682.87
	5	538432.04	4150781.27
	6	538190.63	4150343.06
	7	538358.01	4150248.95
	8	538523.56	4150152.04
	9	538687.57	4150052.28
	10	538849.76	4149949.56
	11	539010.05	4149844.12
	12	539288.65	4150259.59
	1	539121.10	4150369.83
4.1.12-23	1	539392.45	4150790.09
	2	539215.53	4150902.16
	3	539036.63	4151011.03
	4	538856.06	4151116.69
	5	538673.47	4151219.38
	6	538432.04	4150781.27
	7	538607.01	4150682.87
	8	538780.07	4150581.54
	9	538951.52	4150477.22
	10	539121.10	4150369.83
	11	539288.65	4150259.59
	12	539567.29	4150675.05

Сектор	Характерные точки границ	Координаты МСК-03, зона 4	
		X	Y
	1	539392.45	4150790.09
4.1.12-24	1	539663.85	4151210.33
	2	539479.55	4151327.00
	3	539293.22	4151440.42
	4	539105.12	4151550.58
	5	538914.95	4151657.58
	6	538673.47	4151219.38
	7	538856.06	4151116.69
	8	539036.63	4151011.03
	9	539215.53	4150902.16
	10	539392.45	4150790.09
	11	539567.29	4150675.05
	12	539845.96	4151090.48
	1	539663.85	4151210.33
4.1.12-25	1	539935.29	4151630.48
	2	539743.63	4151751.92
	3	539549.84	4151869.88
	4	539354.24	4151984.46
	5	539156.46	4152095.75
	6	538914.95	4151657.58
	7	539105.12	4151550.58
	8	539293.22	4151440.42
	9	539479.55	4151327.00
	10	539663.85	4151210.33
	11	539845.96	4151090.48
	12	540124.66	4151505.90
	1	539935.29	4151630.48
4.1.12-26	1	540206.74	4152050.69
	2	540007.73	4152176.82
	3	539806.51	4152299.33
	4	539603.39	4152418.25
	5	539398.02	4152533.83
	6	539156.46	4152095.75
	7	539354.24	4151984.46
	8	539549.84	4151869.88
	9	539743.63	4151751.92
	10	539935.29	4151630.48
	11	540124.66	4151505.90
	12	540403.40	4151921.23
	1	540206.74	4152050.69

Сектор	Характерные точки границ	Координаты МСК-03, зона 4	
		X	Y
4.1.12-27	1	540478.25	4152470.90
	2	540271.87	4152601.71
	3	540063.21	4152728.68
	4	539852.57	4152852.11
	5	539639.61	4152971.99
	6	539398.02	4152533.83
	7	539603.39	4152418.25
	8	539806.51	4152299.33
	9	540007.73	4152176.82
	10	540206.74	4152050.69
	11	540403.40	4151921.23
	12	540682.18	4152336.62
	1	540478.25	4152470.90
4.1.12-28	1	540749.78	4152891.09
	2	540536.04	4153026.48
	3	540319.94	4153158.11
	4	540101.79	4153285.97
	5	539881.24	4153410.04
	6	539639.61	4152971.99
	7	539852.57	4152852.11
	8	540063.21	4152728.68
	9	540271.87	4152601.71
	10	540478.25	4152470.90
	11	540682.18	4152336.62
	12	540960.98	4152752.00
	1	540749.78	4152891.09
4.1.12-29	1	541021.36	4153311.27
	2	540800.26	4153451.35
	3	540576.71	4153587.53
	4	540351.05	4153719.81
	5	540122.89	4153848.19
	6	539881.24	4153410.04
	7	540101.79	4153285.97
	8	540319.94	4153158.11
	9	540536.04	4153026.48
	10	540749.78	4152891.09
	11	540960.98	4152752.00
	12	541239.82	4153167.36
	1	541021.36	4153311.27
4.1.13-	1	533355.03	4141585.63

Сектор	Характерные точки границ	Координаты МСК-03, зона 4	
		X	Y
1	2	533339.52	4141593.63
	3	533323.85	4141601.35
	4	533308.08	4141608.79
	5	533292.16	4141615.96
	6	533090.66	4141158.27
	7	533098.63	4141154.69
	8	533106.52	4141150.96
	9	533114.35	4141147.10
	10	533122.10	4141143.10
	11	533129.79	4141138.97
	12	533370.40	4141577.36
	1	533355.03	4141585.63
4.1.13-2	1	533588.00	4142028.15
	2	533564.72	4142040.15
	3	533541.25	4142051.73
	4	533517.57	4142062.90
	5	533493.69	4142073.65
	6	533292.16	4141615.96
	7	533308.08	4141608.79
	8	533323.85	4141601.35
	9	533339.52	4141593.63
	10	533355.03	4141585.63
	11	533370.40	4141577.36
	12	533611.07	4142015.74
1	533588.00	4142028.15	
4.1.13-3	1	533821.00	4142470.66
	2	533789.98	4142486.64
	3	533758.66	4142502.10
	4	533727.10	4142517.00
	5	533695.27	4142531.34
	6	533493.69	4142073.65
	7	533517.57	4142062.90
	8	533541.25	4142051.73
	9	533564.72	4142040.15
	10	533588.00	4142028.15
	11	533611.07	4142015.74
	12	533851.76	4142454.12
1	533821.00	4142470.66	
4.1.13-4	1	534054.04	4142913.15
	2	534015.26	4142933.15

Сектор	Характерные точки границ	Координаты МСК-03, зона 4	
		Х	У
	3	533976.13	4142952.46
	4	533936.67	4142971.08
	5	533896.89	4142989.01
	6	533695.27	4142531.34
	7	533727.10	4142517.00
	8	533758.66	4142502.10
	9	533789.98	4142486.64
	10	533821.00	4142470.66
	11	533851.76	4142454.12
	12	534092.50	4142892.48
	1	534054.04	4142913.15
4.1.13-5	1	534287.12	4143355.65
	2	534240.59	4143379.63
	3	534193.63	4143402.81
	4	534146.29	4143425.18
	5	534098.54	4143446.70
	6	533896.89	4142989.01
	7	533936.67	4142971.08
	8	533976.13	4142952.46
	9	534015.26	4142933.15
	10	534054.04	4142913.15
	11	534092.50	4142892.48
	12	534333.26	4143330.83
	1	534287.12	4143355.65
4.1.13-6	1	534520.25	4143798.11
	2	534465.95	4143826.13
	3	534411.17	4143853.16
	4	534355.95	4143879.25
	5	534300.24	4143904.36
	6	534098.54	4143446.70
	7	534146.29	4143425.18
	8	534193.63	4143402.81
	9	534240.59	4143379.63
	10	534287.12	4143355.65
	11	534333.26	4143330.83
	12	534574.07	4143769.18
	1	534520.25	4143798.11
4.1.13-7	1	534753.41	4144240.59
	2	534691.37	4144272.61
	3	534628.74	4144303.50

Сектор	Характерные точки границ	Координаты МСК-03, зона 4	
		Х	У
	4	534565.64	4144333.32
	5	534501.99	4144362.01
	6	534300.24	4143904.36
	7	534355.95	4143879.25
	8	534411.17	4143853.16
	9	534465.95	4143826.13
	10	534520.25	4143798.11
	11	534574.07	4143769.18
	12	534814.92	4144207.50
	1	534753.41	4144240.59
4.1.13-8	1	534986.59	4144683.06
	2	534916.81	4144719.06
	3	534846.37	4144753.84
	4	534775.38	4144787.38
	5	534703.75	4144819.68
	6	534501.99	4144362.01
	7	534565.64	4144333.32
	8	534628.74	4144303.50
	9	534691.37	4144272.61
	10	534753.41	4144240.59
	11	534814.92	4144207.50
	12	535055.80	4144645.83
	1	534986.59	4144683.06
4.1.13-9	1	535219.83	4145125.49
	2	535142.29	4145165.54
	3	535064.03	4145204.16
	4	534985.15	4145241.46
	5	534905.58	4145277.32
	6	534703.75	4144819.68
	7	534775.38	4144787.38
	8	534846.37	4144753.84
	9	534916.81	4144719.06
	10	534986.59	4144683.06
	11	535055.80	4144645.83
	12	535296.71	4145084.16
	1	535219.83	4145125.49
4.1.13-10	1	535453.09	4145567.95
	2	535367.81	4145611.97
	3	535281.72	4145654.49
	4	535194.96	4145695.49

Сектор	Характерные точки границ	Координаты МСК-03, зона 4	
		X	Y
	5	535107.45	4145734.99
	6	534905.58	4145277.32
	7	534985.15	4145241.46
	8	535064.03	4145204.16
	9	535142.29	4145165.54
	10	535219.83	4145125.49
	11	535296.71	4145084.16
	12	535537.66	4145522.44
	1	535453.09	4145567.95
4.1.13-11	1	535686.40	4146010.36
	2	535593.36	4146058.43
	3	535499.47	4146104.78
	4	535404.82	4146149.56
	5	535309.34	4146192.61
	6	535107.45	4145734.99
	7	535194.96	4145695.49
	8	535281.72	4145654.49
	9	535367.81	4145611.97
	10	535453.09	4145567.95
	11	535537.66	4145522.44
	12	535778.66	4145960.74
4.1.13-12	1	535686.40	4146010.36
	1	535919.75	4146452.80
	2	535818.97	4146504.83
	3	535717.24	4146555.11
	4	535614.71	4146603.58
	5	535511.29	4146650.23
	6	535309.34	4146192.61
	7	535404.82	4146149.56
	8	535499.47	4146104.78
	9	535593.36	4146058.43
	10	535686.40	4146010.36
	11	535778.66	4145960.74
12	536019.69	4146398.99	
4.1.13-13	1	535919.75	4146452.80
	1	536153.13	4146895.18
	2	536044.60	4146951.27
	3	535935.06	4147005.37
	4	535824.65	4147057.59
	5	535713.27	4147107.88

Сектор	Характерные точки границ	Координаты МСК-03, зона 4	
		X	Y
	6	535511.29	4146650.23
	7	535614.71	4146603.58
	8	535717.24	4146555.11
	9	535818.97	4146504.83
	10	535919.75	4146452.80
	11	536019.69	4146398.99
	12	536260.75	4146837.28
	1	536153.13	4146895.18
4.1.13-14	1	536386.57	4147337.61
	2	536270.29	4147397.66
	3	536152.92	4147455.69
	4	536034.62	4147511.65
	5	535915.30	4147565.49
	6	535713.27	4147107.88
	7	535824.65	4147057.59
	8	535935.06	4147005.37
	9	536044.60	4146951.27
	10	536153.13	4146895.18
	11	536260.75	4146837.28
	12	536501.86	4147275.56
4.1.13-15	1	536386.57	4147337.61
	1	536620.03	4147780.02
	2	536496.00	4147844.09
	3	536370.81	4147905.94
	4	536244.63	4147965.64
	5	536117.37	4148023.15
	6	535915.30	4147565.49
	7	536034.62	4147511.65
	8	536152.92	4147455.69
	9	536270.29	4147397.66
	10	536386.57	4147337.61
	11	536501.86	4147275.56
12	536743.01	4147713.77	
4.1.13-16	1	536620.03	4147780.02
	1	536853.52	4148222.37
	2	536721.75	4148290.46
	3	536588.75	4148356.25
	4	536454.69	4148419.69
	5	536319.47	4148480.73
	6	536117.37	4148023.15

Сектор	Характерные точки границ	Координаты МСК-03, зона 4	
		X	Y
	7	536244.63	4147965.64
	8	536370.81	4147905.94
	9	536496.00	4147844.09
	10	536620.03	4147780.02
	11	536743.01	4147713.77
	12	536984.17	4148152.03
	1	536853.52	4148222.37
4.1.13-17	1	537087.06	4148664.78
	2	536947.54	4148736.87
	3	536806.72	4148806.48
	4	536664.79	4148873.66
	5	536521.61	4148938.31
	6	536319.47	4148480.73
	7	536454.69	4148419.69
	8	536588.75	4148356.25
	9	536721.75	4148290.46
	10	536853.52	4148222.37
	11	536984.17	4148152.03
	12	537225.40	4148590.28
4.1.13-18	1	537087.06	4148664.78
	1	537320.63	4149107.10
	2	537173.37	4149183.22
	3	537024.73	4149256.77
	4	536874.92	4149327.70
	5	536723.80	4149395.96
	6	536521.61	4148938.31
	7	536664.79	4148873.66
	8	536806.72	4148806.48
	9	536947.54	4148736.87
	10	537087.06	4148664.78
	11	537225.40	4148590.28
12	537466.65	4149028.46	
4.1.13-19	1	537320.63	4149107.10
	1	537554.25	4149549.49
	2	537399.24	4149629.62
	3	537242.79	4149706.99
	4	537085.10	4149781.66
	5	536926.03	4149853.52
	6	536723.80	4149395.96
7	536874.92	4149327.70	

Сектор	Характерные точки границ	Координаты МСК-03, зона 4	
		X	Y
	8	537024.73	4149256.77
	9	537173.37	4149183.22
	10	537320.63	4149107.10
	11	537466.65	4149028.46
	12	537707.94	4149466.70
	1	537554.25	4149549.49
	4.1.13-20	1	537787.89
2		537625.14	4150075.95
3		537460.88	4150157.19
4		537295.31	4150235.61
5		537128.30	4150311.08
6		536926.03	4149853.52
7		537085.10	4149781.66
8		537242.79	4149706.99
9		537399.24	4149629.62
10		537554.25	4149549.49
11		537707.94	4149466.70
12		537949.27	4149904.85
4.1.13-21	1	537787.89	4149991.79
	1	538021.59	4150434.16
	2	537851.09	4150522.34
	3	537679.02	4150607.47
	4	537505.57	4150689.64
	5	537330.62	4150768.72
	6	537128.30	4150311.08
	7	537295.31	4150235.61
	8	537460.88	4150157.19
	9	537625.14	4150075.95
	10	537787.89	4149991.79
	11	537949.27	4149904.85
12	538190.63	4150343.06	
4.1.13-22	1	538021.59	4150434.16
	1	538255.32	4150876.52
	2	538077.09	4150968.72
	3	537897.19	4151057.65
	4	537715.87	4151143.57
	5	537532.96	4151226.26
	6	537330.62	4150768.72
	7	537505.57	4150689.64
8	537679.02	4150607.47	

Сектор	Характерные точки границ	Координаты МСК-03, зона 4	
		Х	У
	9	537851.09	4150522.34
	10	538021.59	4150434.16
	11	538190.63	4150343.06
	12	538432.04	4150781.27
	1	538255.32	4150876.52
4.1.13-23	1	538489.08	4151318.79
	2	538303.11	4151415.02
	3	538115.40	4151507.92
	4	537926.20	4151597.59
	5	537735.36	4151683.89
	6	537532.96	4151226.26
	7	537715.87	4151143.57
	8	537897.19	4151057.65
	9	538077.09	4150968.72
	10	538255.32	4150876.52
	11	538432.04	4150781.27
	12	538673.47	4151219.38
4.1.13-24	1	538489.08	4151318.79
	1	538722.88	4151761.14
	2	538529.17	4151861.39
	3	538333.66	4151958.08
	4	538136.58	4152051.50
	5	537937.79	4152141.42
	6	537735.36	4151683.89
	7	537926.20	4151597.59
	8	538115.40	4151507.92
	9	538303.11	4151415.02
	10	538489.08	4151318.79
	11	538673.47	4151219.38
12	538914.95	4151657.58	
1	538722.88	4151761.14	
4.1.13-25	1	538956.72	4152203.39
	2	538755.28	4152307.66
	3	538551.94	4152408.33
	4	538346.99	4152505.51
	5	538140.26	4152598.94
	6	537937.79	4152141.42
	7	538136.58	4152051.50
	8	538333.66	4151958.08
	9	538529.17	4151861.39

Сектор	Характерные точки границ	Координаты МСК-03, зона 4	
		Х	У
	10	538722.88	4151761.14
	11	538914.95	4151657.58
	12	539156.46	4152095.75
	1	538956.72	4152203.39
4.1.13-26	1	539190.60	4152645.71
	2	538981.41	4152754.02
	3	538770.27	4152858.48
	4	538557.45	4152959.42
	5	538342.76	4153056.55
	6	538140.26	4152598.94
	7	538346.99	4152505.51
	8	538551.94	4152408.33
	9	538755.28	4152307.66
	10	538956.72	4152203.39
	11	539156.46	4152095.75
	12	539398.02	4152533.83
1	539190.60	4152645.71	
4.1.13-27	1	539424.53	4153088.03
	2	539207.59	4153200.27
	3	538988.64	4153308.72
	4	538767.95	4153413.41
	5	538545.32	4153514.07
	6	538342.76	4153056.55
	7	538557.45	4152959.42
	8	538770.27	4152858.48
	9	538981.41	4152754.02
	10	539190.60	4152645.71
	11	539398.02	4152533.83
	12	539639.61	4152971.99
1	539424.53	4153088.03	
4.1.13-28	1	539658.48	4153530.25
	2	539433.82	4153646.62
	3	539207.05	4153758.85
	4	538978.49	4153867.30
	5	538747.92	4153971.68
	6	538545.32	4153514.07
	7	538767.95	4153413.41
	8	538988.64	4153308.72
	9	539207.59	4153200.27
	10	539424.53	4153088.03



Сектор	Характерные точки границ	Координаты МСК-03, зона 4	
		X	Y
	11	539639.61	4152971.99
	12	539881.24	4153410.04
	1	539658.48	4153530.25
4.1.13-29	1	539892.47	4153972.56
	2	539660.08	4154092.84
	3	539425.50	4154209.08
	4	539189.07	4154321.19
	5	538950.56	4154429.18
	6	538747.92	4153971.68
	7	538978.49	4153867.30
	8	539207.05	4153758.85
	9	539433.82	4153646.62
	10	539658.48	4153530.25
	11	539881.24	4153410.04
	12	540122.89	4153848.19
	1	539892.47	4153972.56
4.1.14-1	1	533276.12	4141622.86
	2	533259.97	4141629.49
	3	533243.71	4141635.81
	4	533227.33	4141641.86
	5	533210.84	4141647.61
	6	533050.00	4141174.09
	7	533058.25	4141171.22
	8	533066.44	4141168.19
	9	533074.57	4141165.03
	10	533082.65	4141161.72
	11	533090.66	4141158.27
	12	533292.16	4141615.96
	1	533276.12	4141622.86
4.1.14-2	1	533469.64	4142083.99
	2	533445.41	4142093.93
	3	533421.02	4142103.41
	4	533396.46	4142112.51
	5	533371.73	4142121.13
	6	533210.84	4141647.61
	7	533227.33	4141641.86
	8	533243.71	4141635.81
	9	533259.97	4141629.49
	10	533276.12	4141622.86
	11	533292.16	4141615.96

Сектор	Характерные точки границ	Координаты МСК-03, зона 4	
		X	Y
	12	533493.69	4142073.65
	1	533469.64	4142083.99
4.1.14-3	1	533663.20	4142545.14
	2	533630.90	4142558.38
	3	533598.38	4142571.02
	4	533565.63	4142583.15
	5	533532.65	4142594.65
	6	533371.73	4142121.13
	7	533396.46	4142112.51
	8	533421.02	4142103.41
	9	533445.41	4142093.93
	10	533469.64	4142083.99
	11	533493.69	4142073.65
	12	533695.27	4142531.34
	1	533663.20	4142545.14
4.1.14-4	1	533856.81	4143006.27
	2	533816.44	4143022.84
	3	533775.79	4143038.64
	4	533734.83	4143053.78
	5	533693.62	4143068.17
	6	533532.65	4142594.65
	7	533565.63	4142583.15
	8	533598.38	4142571.02
	9	533630.90	4142558.38
	10	533663.20	4142545.14
	11	533695.27	4142531.34
	12	533896.89	4142989.01
	1	533856.81	4143006.27
4.1.14-5	1	534050.44	4143467.39
	2	534002.00	4143487.26
	3	533953.23	4143506.25
	4	533904.09	4143524.41
	5	533854.63	4143541.68
	6	533693.62	4143068.17
	7	533734.83	4143053.78
	8	533775.79	4143038.64
	9	533816.44	4143022.84
	10	533856.81	4143006.27
	11	533896.89	4142989.01
	12	534098.54	4143446.70

Сектор	Характерные точки границ	Координаты МСК-03, зона 4	
		X	Y
	1	534050.44	4143467.39
4.1.14-6	1	534244.12	4143928.52
	2	534187.62	4143951.70
	3	534130.71	4143973.83
	4	534073.38	4143995.07
	5	534015.70	4144015.20
	6	533854.63	4143541.68
	7	533904.09	4143524.41
	8	533953.23	4143506.25
	9	534002.00	4143487.26
	10	534050.44	4143467.39
	11	534098.54	4143446.70
	12	534300.24	4143904.36
	1	534244.12	4143928.52
4.1.14-7	1	534437.85	4144389.63
	2	534373.27	4144416.15
	3	534308.24	4144441.44
	4	534242.73	4144465.70
	5	534176.79	4144488.72
	6	534015.70	4144015.20
	7	534073.38	4143995.07
	8	534130.71	4143973.83
	9	534187.62	4143951.70
	10	534244.12	4143928.52
	11	534300.24	4143904.36
	12	534501.99	4144362.01
	1	534437.85	4144389.63
4.1.14-8	1	534631.61	4144850.73
	2	534558.97	4144880.57
	3	534485.81	4144909.02
	4	534412.12	4144936.33
	5	534337.93	4144962.26
	6	534176.79	4144488.72
	7	534242.73	4144465.70
	8	534308.24	4144441.44
	9	534373.27	4144416.15
	10	534437.85	4144389.63
	11	534501.99	4144362.01
	12	534703.75	4144819.68
	1	534631.61	4144850.73

Сектор	Характерные точки границ	Координаты МСК-03, зона 4	
		X	Y
4.1.14-9	1	534825.42	4145311.86
	2	534744.71	4145344.99
	3	534663.43	4145376.64
	4	534581.54	4145406.95
	5	534499.13	4145435.77
	6	534337.93	4144962.26
	7	534412.12	4144936.33
	8	534485.81	4144909.02
	9	534558.97	4144880.57
	10	534631.61	4144850.73
	11	534703.75	4144819.68
	12	534905.58	4145277.32
	1	534825.42	4145311.86
4.1.14-10	1	535019.28	4145772.95
	2	534930.50	4145809.40
	3	534841.08	4145844.23
	4	534751.01	4145877.58
	5	534660.36	4145909.30
	6	534499.13	4145435.77
	7	534581.54	4145406.95
	8	534663.43	4145376.64
	9	534744.71	4145344.99
	10	534825.42	4145311.86
	11	534905.58	4145277.32
	12	535107.45	4145734.99
	1	535019.28	4145772.95
4.1.14-11	1	535213.17	4146234.03
	2	535116.32	4146273.85
	3	535018.78	4146311.80
	4	534920.53	4146348.25
	5	534821.64	4146382.80
	6	534660.36	4145909.30
	7	534751.01	4145877.58
	8	534841.08	4145844.23
	9	534930.50	4145809.40
	10	535019.28	4145772.95
	11	535107.45	4145734.99
	12	535309.34	4146192.61
	1	535213.17	4146234.03
4.1.14-	1	535407.10	4146695.15

Сектор	Характерные точки границ	Координаты МСК-03, зона 4	
		X	Y
12	2	535302.18	4146738.25
	3	535196.51	4146779.38
	4	535090.08	4146818.86
	5	534982.95	4146856.31
	6	534821.64	4146382.80
	7	534920.53	4146348.25
	8	535018.78	4146311.80
	9	535116.32	4146273.85
	10	535213.17	4146234.03
	11	535309.34	4146192.61
	12	535511.29	4146650.23
	1	535407.10	4146695.15
4.1.14-13	1	535601.08	4147156.23
	2	535488.09	4147202.65
	3	535374.30	4147247.00
	4	535259.68	4147289.48
	5	535144.32	4147329.83
	6	534982.95	4146856.31
	7	535090.08	4146818.86
	8	535196.51	4146779.38
	9	535302.18	4146738.25
	10	535407.10	4146695.15
	11	535511.29	4146650.23
	12	535713.27	4147107.88
1	535601.08	4147156.23	
4.1.14-14	1	535795.09	4147617.30
	2	535674.04	4147667.10
	3	535552.12	4147714.58
	4	535429.33	4147760.10
	5	535305.73	4147803.33
	6	535144.32	4147329.83
	7	535259.68	4147289.48
	8	535374.30	4147247.00
	9	535488.09	4147202.65
	10	535601.08	4147156.23
	11	535713.27	4147107.88
	12	535915.30	4147565.49
1	535795.09	4147617.30	
4.1.14-15	1	535989.14	4148078.41
	2	535860.03	4148131.49

Сектор	Характерные точки границ	Координаты МСК-03, зона 4	
		X	Y
	3	535729.99	4148182.15
	4	535599.01	4148230.72
	5	535467.18	4148276.90
	6	535305.73	4147803.33
	7	535429.33	4147760.10
	8	535552.12	4147714.58
	9	535674.04	4147667.10
	10	535795.09	4147617.30
	11	535915.30	4147565.49
	12	536117.37	4148023.15
	1	535989.14	4148078.41
	4.1.14-16	1	536183.24
2		536046.07	4148595.88
3		535907.91	4148649.70
4		535768.74	4148701.39
5		535628.68	4148750.41
6		535467.18	4148276.90
7		535599.01	4148230.72
8		535729.99	4148182.15
9		535860.03	4148131.49
10		535989.14	4148078.41
11		536117.37	4148023.15
12		536319.47	4148480.73
1	536183.24	4148539.47	
4.1.14-17	1	536377.39	4149000.51
	2	536232.13	4149060.32
	3	536085.85	4149117.34
	4	535938.52	4149172.00
	5	535790.21	4149223.92
	6	535628.68	4148750.41
	7	535768.74	4148701.39
	8	535907.91	4148649.70
	9	536046.07	4148595.88
	10	536183.24	4148539.47
	11	536319.47	4148480.73
	12	536521.61	4148938.31
1	536377.39	4149000.51	
4.1.14-18	1	536571.57	4149461.62
	2	536418.26	4149524.70
	3	536263.86	4149584.89

Сектор	Характерные точки границ	Координаты МСК-03, зона 4	
		X	Y
	4	536108.34	4149642.62
	5	535951.80	4149697.43
	6	535790.21	4149223.92
	7	535938.52	4149172.00
	8	536085.85	4149117.34
	9	536232.13	4149060.32
	10	536377.39	4149000.51
	11	536521.61	4148938.31
	12	536723.80	4149395.96
	1	536571.57	4149461.62
4.1.14-19	1	536765.79	4149922.66
	2	536604.43	4149989.06
	3	536441.90	4150052.44
	4	536278.20	4150113.23
	5	536113.42	4150170.94
	6	535951.80	4149697.43
	7	536108.34	4149642.62
	8	536263.86	4149584.89
	9	536418.26	4149524.70
	10	536571.57	4149461.62
	11	536723.80	4149395.96
	12	536926.03	4149853.52
4.1.14-20	1	536765.79	4149922.66
	1	536960.05	4150383.69
	2	536790.62	4150453.43
	3	536619.98	4150520.00
	4	536448.10	4150583.83
	5	536275.10	4150644.44
	6	536113.42	4150170.94
	7	536278.20	4150113.23
	8	536441.90	4150052.44
	9	536604.43	4149989.06
	10	536765.79	4149922.66
	11	536926.03	4149853.52
12	537128.30	4150311.08	
4.1.14-21	1	536960.05	4150383.69
	1	537154.35	4150844.80
	2	536976.86	4150917.87
	3	536798.11	4150987.62
	4	536618.05	4151054.42

Сектор	Характерные точки границ	Координаты МСК-03, зона 4	
		X	Y
	5	536436.81	4151117.95
	6	536275.10	4150644.44
	7	536448.10	4150583.83
	8	536619.98	4150520.00
	9	536790.62	4150453.43
	10	536960.05	4150383.69
	11	537128.30	4150311.08
	12	537330.62	4150768.72
	1	537154.35	4150844.80
4.1.14-22	1	537348.71	4151305.81
	2	537163.16	4151382.23
	3	536976.26	4151455.17
	4	536788.04	4151525.11
	5	536598.57	4151591.54
	6	536436.81	4151117.95
	7	536618.05	4151054.42
	8	536798.11	4150987.62
	9	536976.86	4150917.87
	10	537154.35	4150844.80
	11	537330.62	4150768.72
	12	537532.96	4151226.26
4.1.14-23	1	537348.71	4151305.81
	1	537543.10	4151766.83
	2	537349.48	4151846.59
	3	537154.48	4151922.71
	4	536958.07	4151995.71
	5	536760.37	4152065.04
	6	536598.57	4151591.54
	7	536788.04	4151525.11
	8	536976.26	4151455.17
	9	537163.16	4151382.23
	10	537348.71	4151305.81
	11	537532.96	4151226.26
12	537735.36	4151683.89	
4.1.14-24	1	537543.10	4151766.83
	1	537737.52	4152227.93
	2	537535.85	4152311.03
	3	537332.74	4152390.24
	4	537128.15	4152466.30
	5	536922.22	4152538.55

Сектор	Характерные точки границ	Координаты МСК-03, зона 4	
		X	Y
	6	536760.37	4152065.04
	7	536958.07	4151995.71
	8	537154.48	4151922.71
	9	537349.48	4151846.59
	10	537543.10	4151766.83
	11	537735.36	4151683.89
	12	537937.79	4152141.42
	1	537737.52	4152227.93
	4.1.14-25	1	537932.00
	2	537722.26	4152775.36
	3	537511.03	4152857.87
	4	537298.27	4152936.89
	5	537084.11	4153012.05
	6	536922.22	4152538.55
	7	537128.15	4152466.30
	8	537332.74	4152390.24
	9	537535.85	4152311.03
	10	537737.52	4152227.93
	11	537937.79	4152141.42
	12	538140.26	4152598.94
	1	537932.00	4152688.93
4.1.14-26	1	538126.51	4153149.93
	2	537908.72	4153239.71
	3	537689.37	4153325.41
	4	537468.44	4153407.49
	5	537246.04	4153485.55
	6	537084.11	4153012.05
	7	537298.27	4152936.89
	8	537511.03	4152857.87
	9	537722.26	4152775.36
	10	537932.00	4152688.93
	11	538140.26	4152598.94
	12	538342.76	4153056.55
	1	538126.51	4153149.93
4.1.14-27	1	538321.06	4153611.02
	2	538095.22	4153704.04
	3	537867.76	4153792.93
	4	537638.64	4153878.19
	5	537408.02	4153959.05
	6	537246.04	4153485.55

Сектор	Характерные точки границ	Координаты МСК-03, зона 4		
		X	Y	
	7	537468.44	4153407.49	
	8	537689.37	4153325.41	
	9	537908.72	4153239.71	
	10	538126.51	4153149.93	
	11	538342.76	4153056.55	
	12	538545.32	4153514.07	
	1	538321.06	4153611.02	
	4.1.14-28	1	538515.68	4154072.00
		2	538281.75	4154168.48
		3	538046.18	4154260.46
		4	537808.90	4154348.78
		5	537570.05	4154432.55
	6	537408.02	4153959.05	
	7	537638.64	4153878.19	
	8	537867.76	4153792.93	
	9	538095.22	4153704.04	
	10	538321.06	4153611.02	
	11	538545.32	4153514.07	
	12	538747.92	4153971.68	
	1	538515.68	4154072.00	
4.1.14-29	1	538710.30	4154532.98	
	2	538468.34	4154632.80	
	3	538224.65	4154728.09	
	4	537979.18	4154819.36	
	5	537732.12	4154906.05	
	6	537570.05	4154432.55	
	7	537808.90	4154348.78	
	8	538046.18	4154260.46	
	9	538281.75	4154168.48	
	10	538515.68	4154072.00	
	11	538747.92	4153971.68	
	12	538950.56	4154429.18	
	1	538710.30	4154532.98	
4.1.15-1	1	533194.28	4141653.08	
	2	533177.60	4141658.26	
	3	533160.86	4141663.14	
	4	533144.01	4141667.76	
	5	533127.09	4141672.03	
	6	533008.12	4141186.30	
	7	533016.59	4141184.16	

Сектор	Характерные точки границ	Координаты МСК-03, зона 4	
		X	Y
	8	533025.01	4141181.86
	9	533033.39	4141179.42
	10	533041.72	4141176.82
	11	533050.00	4141174.09
	12	533210.84	4141647.61
	1	533194.28	4141653.08
4.1.15-2	1	533346.89	4142129.33
	2	533321.86	4142137.12
	3	533296.76	4142144.44
	4	533271.48	4142151.35
	5	533246.10	4142157.78
	6	533127.09	4141672.03
	7	533144.01	4141667.76
	8	533160.86	4141663.14
	9	533177.60	4141658.26
	10	533194.28	4141653.08
	11	533210.84	4141647.61
	12	533371.73	4142121.13
4.1.15-3	1	533346.89	4142129.33
	1	533499.53	4142605.60
	2	533466.18	4142615.97
	3	533432.69	4142625.73
	4	533398.99	4142634.95
	5	533365.15	4142643.53
	6	533246.10	4142157.78
	7	533271.48	4142151.35
	8	533296.76	4142144.44
	9	533321.86	4142137.12
	10	533346.89	4142129.33
	11	533371.73	4142121.13
12	533532.65	4142594.65	
4.1.15-4	1	533499.53	4142605.60
	1	533652.22	4143081.85
	2	533610.53	4143094.82
	3	533568.67	4143107.03
	4	533526.55	4143118.56
	5	533484.25	4143129.28
	6	533365.15	4142643.53
	7	533398.99	4142634.95
8	533432.69	4142625.73	

Сектор	Характерные точки границ	Координаты МСК-03, зона 4	
		X	Y
	9	533466.18	4142615.97
	10	533499.53	4142605.60
	11	533532.65	4142594.65
	12	533693.62	4143068.17
	1	533652.22	4143081.85
4.1.15-5	1	533804.97	4143558.11
	2	533754.94	4143573.70
	3	533704.69	4143588.33
	4	533654.16	4143602.18
	5	533603.40	4143615.04
	6	533484.25	4143129.28
	7	533526.55	4143118.56
	8	533568.67	4143107.03
	9	533610.53	4143094.82
	10	533652.22	4143081.85
	11	533693.62	4143068.17
	12	533854.63	4143541.68
4.1.15-6	1	533804.97	4143558.11
	1	533957.75	4144034.37
	2	533899.37	4144052.56
	3	533840.77	4144069.63
	4	533781.82	4144085.80
	5	533722.59	4144100.78
	6	533603.40	4143615.04
	7	533654.16	4143602.18
	8	533704.69	4143588.33
	9	533754.94	4143573.70
	10	533804.97	4143558.11
	11	533854.63	4143541.68
12	534015.70	4144015.20	
4.1.15-7	1	533957.75	4144034.37
	1	534110.57	4144510.62
	2	534043.87	4144531.43
	3	533976.89	4144550.94
	4	533909.52	4144569.42
	5	533841.84	4144586.55
	6	533722.59	4144100.78
	7	533781.82	4144085.80
	8	533840.77	4144069.63
9	533899.37	4144052.56	

Сектор	Характерные точки границ	Координаты МСК-03, зона 4	
		X	Y
	10	533957.75	4144034.37
	11	534015.70	4144015.20
	12	534176.79	4144488.72
	1	534110.57	4144510.62
4.1.15-8	1	534263.44	4144986.88
	2	534188.40	4145010.29
	3	534113.05	4145032.25
	4	534037.25	4145053.05
	5	533961.12	4145072.33
	6	533841.84	4144586.55
	7	533909.52	4144569.42
	8	533976.89	4144550.94
	9	534043.87	4144531.43
	10	534110.57	4144510.62
	11	534176.79	4144488.72
	12	534337.93	4144962.26
	1	534263.44	4144986.88
4.1.15-9	1	534416.36	4145463.14
	2	534332.98	4145489.16
	3	534249.27	4145513.57
	4	534165.04	4145536.68
	5	534080.45	4145558.12
	6	533961.12	4145072.33
	7	534037.25	4145053.05
	8	534113.05	4145032.25
	9	534188.40	4145010.29
	10	534263.44	4144986.88
	11	534337.93	4144962.26
	12	534499.13	4145435.77
	1	534416.36	4145463.14
4.1.15-10	1	534569.32	4145939.40
	2	534477.60	4145968.03
	3	534385.52	4145994.89
	4	534292.88	4146020.32
	5	534199.83	4146043.91
	6	534080.45	4145558.12
	7	534165.04	4145536.68
	8	534249.27	4145513.57
	9	534332.98	4145489.16
	10	534416.36	4145463.14

Сектор	Характерные точки границ	Координаты МСК-03, зона 4	
		X	Y
	11	534499.13	4145435.77
	12	534660.36	4145909.30
	1	534569.32	4145939.40
4.1.15-11	1	534722.33	4146415.66
	2	534622.27	4146446.89
	3	534521.81	4146476.21
	4	534420.76	4146503.97
	5	534319.25	4146529.71
	6	534199.83	4146043.91
	7	534292.88	4146020.32
	8	534385.52	4145994.89
	9	534477.60	4145968.03
	10	534569.32	4145939.40
	11	534660.36	4145909.30
	12	534821.64	4146382.80
1	534722.33	4146415.66	
4.1.15-12	1	534875.37	4146891.92
	2	534766.98	4146925.77
	3	534658.15	4146957.53
	4	534548.68	4146987.56
	5	534438.73	4147015.51
	6	534319.25	4146529.71
	7	534420.76	4146503.97
	8	534521.81	4146476.21
	9	534622.27	4146446.89
	10	534722.33	4146415.66
	11	534821.64	4146382.80
	12	534982.95	4146856.31
1	534875.37	4146891.92	
4.1.15-13	1	535028.46	4147368.23
	2	534911.74	4147404.64
	3	534794.56	4147438.87
	4	534676.66	4147471.21
	5	534558.24	4147501.32
	6	534438.73	4147015.51
	7	534548.68	4146987.56
	8	534658.15	4146957.53
	9	534766.98	4146925.77
	10	534875.37	4146891.92
	11	534982.95	4146856.31



Сектор	Характерные точки границ	Координаты МСК-03, зона 4	
		X	Y
	12	535144.32	4147329.83
	1	535028.46	4147368.23
4.1.15-14	1	535181.59	4147844.49
	2	535056.54	4147883.52
	3	534930.99	4147920.20
	4	534804.68	4147954.87
	5	534677.81	4147987.14
	6	534558.24	4147501.32
	7	534676.66	4147471.21
	8	534794.56	4147438.87
	9	534911.74	4147404.64
	10	535028.46	4147368.23
	11	535144.32	4147329.83
	12	535305.73	4147803.33
	1	535181.59	4147844.49
4.1.15-15	1	535334.77	4148320.76
	2	535201.39	4148362.40
	3	535067.46	4148401.54
	4	534932.75	4148438.53
	5	534797.43	4148472.90
	6	534677.81	4147987.14
	7	534804.68	4147954.87
	8	534930.99	4147920.20
	9	535056.54	4147883.52
	10	535181.59	4147844.49
	11	535305.73	4147803.33
	12	535467.18	4148276.90
	1	535334.77	4148320.76
4.1.15-16	1	535488.00	4148797.02
	2	535346.29	4148841.28
	3	535203.99	4148882.88
	4	535060.86	4148922.19
	5	534917.08	4148958.73
	6	534797.43	4148472.90
	7	534932.75	4148438.53
	8	535067.46	4148401.54
	9	535201.39	4148362.40
	10	535334.77	4148320.76
	11	535467.18	4148276.90
	12	535628.68	4148750.41

Сектор	Характерные точки границ	Координаты МСК-03, зона 4	
		X	Y
	1	535488.00	4148797.02
4.1.15-17	1	535641.28	4149273.29
	2	535491.22	4149320.16
	3	535340.57	4149364.22
	4	535189.01	4149405.87
	5	535036.78	4149444.57
	6	534917.08	4148958.73
	7	535060.86	4148922.19
	8	535203.99	4148882.88
	9	535346.29	4148841.28
	10	535488.00	4148797.02
	11	535628.68	4148750.41
	12	535790.21	4149223.92
	1	535641.28	4149273.29
4.1.15-18	1	535794.59	4149749.55
	2	535636.20	4149799.05
	3	535477.18	4149845.56
	4	535317.21	4149889.54
	5	535156.53	4149930.41
	6	535036.78	4149444.57
	7	535189.01	4149405.87
	8	535340.57	4149364.22
	9	535491.22	4149320.16
	10	535641.28	4149273.29
	11	535790.21	4149223.92
	12	535951.80	4149697.43
	1	535794.59	4149749.55
4.1.15-19	1	535947.94	4150225.82
	2	535781.23	4150277.93
	3	535613.84	4150326.91
	4	535445.46	4150373.23
	5	535276.32	4150416.25
	6	535156.53	4149930.41
	7	535317.21	4149889.54
	8	535477.18	4149845.56
	9	535636.20	4149799.05
	10	535794.59	4149749.55
	11	535951.80	4149697.43
	12	536113.42	4150170.94
	1	535947.94	4150225.82

Сектор	Характерные точки границ	Координаты МСК-03, зона 4	
		X	Y
4.1.15-20	1	536101.35	4150702.09
	2	535926.30	4150756.82
	3	535750.56	4150808.27
	4	535573.75	4150856.91
	5	535396.16	4150902.11
	6	535276.32	4150416.25
	7	535445.46	4150373.23
	8	535613.84	4150326.91
	9	535781.23	4150277.93
	10	535947.94	4150225.82
	11	536113.42	4150170.94
	12	536275.10	4150644.44
	1	536101.35	4150702.09
4.1.15-21	1	536254.79	4151178.34
	2	536071.42	4151235.71
	3	535887.30	4151289.62
	4	535702.10	4151340.60
	5	535516.05	4151387.98
	6	535396.16	4150902.11
	7	535573.75	4150856.91
	8	535750.56	4150808.27
	9	535926.30	4150756.82
	10	536101.35	4150702.09
	11	536275.10	4150644.44
	12	536436.81	4151117.95
	1	536254.79	4151178.34
4.1.15-22	1	536408.29	4151654.61
	2	536216.58	4151714.60
	3	536024.10	4151770.98
	4	535830.48	4151824.30
	5	535635.99	4151873.85
	6	535516.05	4151387.98
	7	535702.10	4151340.60
	8	535887.30	4151289.62
	9	536071.42	4151235.71
	10	536254.79	4151178.34
	11	536436.81	4151117.95
	12	536598.57	4151591.54
	1	536408.29	4151654.61
4.1.15-	1	536561.82	4152130.88

Сектор	Характерные точки границ	Координаты МСК-03, зона 4	
		X	Y
23	2	536361.79	4152193.50
	3	536160.95	4152252.35
	4	535958.91	4152308.00
	5	535755.96	4152359.63
	6	535635.99	4151873.85
	7	535830.48	4151824.30
	8	536024.10	4151770.98
	9	536216.58	4151714.60
	10	536408.29	4151654.61
	11	536598.57	4151591.54
	12	536760.37	4152065.04
	1	536561.82	4152130.88
4.1.15-24	1	536715.40	4152607.24
	2	536507.04	4152672.39
	3	536297.83	4152733.72
	4	536087.38	4152791.71
	5	535875.99	4152845.50
	6	535755.96	4152359.63
	7	535958.91	4152308.00
	8	536160.95	4152252.35
	9	536361.79	4152193.50
	10	536561.82	4152130.88
	11	536760.37	4152065.04
	12	536922.22	4152538.55
1	536715.40	4152607.24	
4.1.15-25	1	536869.02	4153083.52
	2	536652.34	4153151.29
	3	536434.77	4153215.09
	4	536215.90	4153275.42
	5	535996.06	4153331.39
	6	535875.99	4152845.50
	7	536087.38	4152791.71
	8	536297.83	4152733.72
	9	536507.04	4152672.39
	10	536715.40	4152607.24
	11	536922.22	4152538.55
	12	537084.11	4153012.05
1	536869.02	4153083.52	
4.1.15-26	1	537022.69	4153559.78
	2	536797.67	4153630.19

Сектор	Характерные точки границ	Координаты МСК-03, зона 4	
		X	Y
	3	536571.75	4153696.47
	4	536344.47	4153759.14
	5	536116.18	4153817.28
	6	535996.06	4153331.39
	7	536215.90	4153275.42
	8	536434.77	4153215.09
	9	536652.34	4153151.29
	10	536869.02	4153083.52
	11	537084.11	4153012.05
	12	537246.04	4153485.55
	1	537022.69	4153559.78
4.1.15-27	1	537176.42	4154036.06
	2	536943.08	4154109.09
	3	536708.78	4154177.84
	4	536473.08	4154242.75
	5	536236.35	4154303.18
	6	536116.18	4153817.28
	7	536344.47	4153759.14
	8	536571.75	4153696.47
	9	536797.67	4153630.19
	10	537022.69	4153559.78
	11	537246.04	4153485.55
	12	537408.02	4153959.05
4.1.15-28	1	537176.42	4154036.06
	2	537330.17	4154512.33
	3	537088.50	4154588.00
	4	536845.85	4154659.22
	5	536601.76	4154726.47
	6	536356.56	4154789.08
	7	536236.35	4154303.18
	8	536473.08	4154242.75
	9	536708.78	4154177.84
	10	536943.08	4154109.09
	11	537176.42	4154036.06
	12	537408.02	4153959.05
4.1.15-29	1	537330.17	4154512.33
	2	537570.05	4154432.55
	3	537483.97	4154988.61

Сектор	Характерные точки границ	Координаты МСК-03, зона 4	
		X	Y
	4	536730.46	4155210.20
	5	536476.82	4155274.99
	6	536356.56	4154789.08
	7	536601.76	4154726.47
	8	536845.85	4154659.22
	9	537088.50	4154588.00
	10	537330.17	4154512.33
	11	537570.05	4154432.55
	12	537732.12	4154906.05
	1	537483.97	4154988.61
4.1.16-1	1	533110.11	4141676.04
	2	533093.05	4141679.75
	3	533075.93	4141683.17
	4	533058.75	4141686.28
	5	533041.51	4141689.08
	6	532965.33	4141194.82
	7	532973.95	4141193.42
	8	532982.55	4141191.86
	9	532991.11	4141190.16
	10	532999.63	4141188.30
	11	533008.12	4141186.30
	12	533127.09	4141672.03
4.1.16-2	1	533110.11	4141676.04
	2	533220.61	4142163.79
	3	533195.05	4142169.36
	4	533169.37	4142174.48
	5	533143.57	4142179.13
	6	533117.73	4142183.35
	7	533041.51	4141689.08
	8	533058.75	4141686.28
	9	533075.93	4141683.17
	10	533093.05	4141679.75
	11	533110.11	4141676.04
	12	533127.09	4141672.03
4.1.16-3	1	533246.10	4142157.78
	2	533220.61	4142163.79
	3	533331.18	4142651.55
	4	533297.09	4142658.95

Сектор	Характерные точки границ	Координаты МСК-03, зона 4	
		X	Y
	5	533194.02	4142677.64
	6	533117.73	4142183.35
	7	533143.57	4142179.13
	8	533169.37	4142174.48
	9	533195.05	4142169.36
	10	533220.61	4142163.79
	11	533246.10	4142157.78
	12	533365.15	4142643.53
	1	533331.18	4142651.55
4.1.16-4	1	533441.79	4143139.30
	2	533399.17	4143148.57
	3	533356.37	4143157.14
	4	533313.40	4143164.90
	5	533270.33	4143171.92
	6	533194.02	4142677.64
	7	533228.46	4142672.01
	8	533262.84	4142665.79
	9	533297.09	4142658.95
	10	533331.18	4142651.55
	11	533365.15	4142643.53
	12	533484.25	4143129.28
	1	533441.79	4143139.30
4.1.16-5	1	533552.45	4143627.06
	2	533501.31	4143638.20
	3	533449.96	4143648.48
	4	533398.38	4143657.78
	5	533346.70	4143666.24
	6	533270.33	4143171.92
	7	533313.40	4143164.90
	8	533356.37	4143157.14
	9	533399.17	4143148.57
	10	533441.79	4143139.30
	11	533484.25	4143129.28
	12	533603.40	4143615.04
	1	533552.45	4143627.06
4.1.16-6	1	533663.16	4144114.84
	2	533603.49	4144127.84
	3	533543.57	4144139.81
	4	533483.41	4144150.70
	5	533423.12	4144160.57

Сектор	Характерные точки границ	Координаты МСК-03, зона 4	
		X	Y
	6	533346.70	4143666.24
	7	533398.38	4143657.78
	8	533449.96	4143648.48
	9	533501.31	4143638.20
	10	533552.45	4143627.06
	11	533603.40	4143615.04
	12	533722.59	4144100.78
	1	533663.16	4144114.84
4.1.16-7	1	533773.90	4144602.62
	2	533705.71	4144617.49
	3	533637.24	4144631.18
	4	533568.48	4144643.63
	5	533499.58	4144654.88
	6	533423.12	4144160.57
	7	533483.41	4144150.70
	8	533543.57	4144139.81
	9	533603.49	4144127.84
	10	533663.16	4144114.84
	11	533722.59	4144100.78
	12	533841.84	4144586.55
	1	533773.90	4144602.62
4.1.16-8	1	533884.69	4145090.42
	2	533808.00	4145107.12
	3	533730.95	4145122.56
	4	533653.61	4145136.54
	5	533576.08	4145149.24
	6	533499.58	4144654.88
	7	533568.48	4144643.63
	8	533637.24	4144631.18
	9	533705.71	4144617.49
	10	533773.90	4144602.62
	11	533841.84	4144586.55
	12	533961.12	4145072.33
	1	533884.69	4145090.42
4.1.16-9	1	533995.54	4145578.22
	2	533910.31	4145596.79
	3	533824.72	4145613.95
	4	533738.77	4145629.49
	5	533652.64	4145643.62
	6	533576.08	4145149.24

Сектор	Характерные точки границ	Координаты МСК-03, зона 4	
		Х	У
	7	533653.61	4145136.54
	8	533730.95	4145122.56
	9	533808.00	4145107.12
	10	533884.69	4145090.42
	11	533961.12	4145072.33
	12	534080.45	4145558.12
	1	533995.54	4145578.22
4.1.16-10	1	534106.43	4146066.00
	2	534012.68	4146086.47
	3	533918.54	4146105.31
	4	533824.00	4146122.46
	5	533729.25	4146137.96
	6	533652.64	4145643.62
	7	533738.77	4145629.49
	8	533824.72	4145613.95
	9	533910.31	4145596.79
	10	533995.54	4145578.22
	11	534080.45	4145558.12
	12	534199.83	4146043.91
	1	534106.43	4146066.00
4.1.16-11	1	534217.36	4146553.81
	2	534115.10	4146576.15
	3	534012.38	4146596.72
	4	533909.25	4146615.39
	5	533805.91	4146632.36
	6	533729.25	4146137.96
	7	533824.00	4146122.46
	8	533918.54	4146105.31
	9	534012.68	4146086.47
	10	534106.43	4146066.00
	11	534199.83	4146043.91
	12	534319.25	4146529.71
	1	534217.36	4146553.81
4.1.16-12	1	534328.35	4147041.64
	2	534217.56	4147065.79
	3	534106.30	4147088.14
	4	533994.57	4147108.38
	5	533882.61	4147126.72
	6	533805.91	4146632.36
	7	533909.25	4146615.39

Сектор	Характерные точки границ	Координаты МСК-03, зона 4	
		Х	У
	8	534012.38	4146596.72
	9	534115.10	4146576.15
	10	534217.36	4146553.81
	11	534319.25	4146529.71
	12	534438.73	4147015.51
	1	534328.35	4147041.64
4.1.16-13	1	534439.38	4147529.47
	2	534320.07	4147555.50
	3	534200.26	4147579.52
	4	534079.94	4147601.38
	5	533959.36	4147621.15
	6	533882.61	4147126.72
	7	533994.57	4147108.38
	8	534106.30	4147088.14
	9	534217.56	4147065.79
	10	534328.35	4147041.64
	11	534438.73	4147015.51
	12	534558.24	4147501.32
1	534439.38	4147529.47	
4.1.16-14	1	534550.46	4148017.30
	2	534422.63	4148045.21
	3	534294.25	4148070.96
	4	534165.34	4148094.34
	5	534036.16	4148115.60
	6	533959.36	4147621.15
	7	534079.94	4147601.38
	8	534200.26	4147579.52
	9	534320.07	4147555.50
	10	534439.38	4147529.47
	11	534558.24	4147501.32
	12	534677.81	4147987.14
1	534550.46	4148017.30	
4.1.16-15	1	534661.59	4148505.16
	2	534525.23	4148534.94
	3	534388.30	4148562.42
	4	534250.81	4148587.36
	5	534113.00	4148609.99
	6	534036.16	4148115.60
	7	534165.34	4148094.34
	8	534294.25	4148070.96

Сектор	Характерные точки границ	Координаты МСК-03, зона 4		
		X	Y	
	9	534422.63	4148045.21	
	10	534550.46	4148017.30	
	11	534677.81	4147987.14	
	12	534797.43	4148472.90	
	1	534661.59	4148505.16	
4.1.16-16	1	534772.74	4148992.95	
	2	534627.88	4149024.67	
	3	534482.40	4149053.88	
	4	534336.30	4149080.41	
	5	534189.90	4149104.46	
	6	534113.00	4148609.99	
	7	534250.81	4148587.36	
	8	534388.30	4148562.42	
	9	534525.23	4148534.94	
	10	534661.59	4148505.16	
	11	534797.43	4148472.90	
	12	534917.08	4148958.73	
4.1.16-17	1	534883.96	4149480.81	
	2	534730.58	4149514.34	
	3	534576.54	4149545.29	
	4	534421.87	4149573.39	
	5	534266.85	4149598.87	
	6	534189.90	4149104.46	
	7	534336.30	4149080.41	
	8	534482.40	4149053.88	
	9	534627.88	4149024.67	
	10	534772.74	4148992.95	
	11	534917.08	4148958.73	
	12	535036.78	4149444.57	
4.1.16-18	1	534883.96	4149480.81	
	2	534995.23	4149968.68	
	3	534833.33	4150004.09	
	4	534670.74	4150036.78	
	5	534507.46	4150066.45	
	6	534343.84	4150093.36	
	7	534266.85	4149598.87	
	8	534421.87	4149573.39	
	9	534576.54	4149545.29	
		10	534730.58	4149514.34

Сектор	Характерные точки границ	Координаты МСК-03, зона 4	
		X	Y
	10	534883.96	4149480.81
	11	535036.78	4149444.57
	12	535156.53	4149930.41
	1	534995.23	4149968.68
4.1.16-19	1	535106.54	4150456.56
	2	534936.11	4150493.85
	3	534764.97	4150528.27
	4	534593.11	4150559.53
	5	534420.88	4150587.87
	6	534343.84	4150093.36
	7	534507.46	4150066.45
	8	534670.74	4150036.78
	9	534833.33	4150004.09
	10	534995.23	4149968.68
	11	535156.53	4149930.41
	12	535276.32	4150416.25
4.1.16-20	1	535106.54	4150456.56
	1	535217.90	4150944.45
	2	535038.96	4150983.62
	3	534859.25	4151019.78
	4	534678.81	4151052.53
	5	534497.98	4151082.32
	6	534420.88	4150587.87
	7	534593.11	4150559.53
	8	534764.97	4150528.27
	9	534936.11	4150493.85
	10	535106.54	4150456.56
	11	535276.32	4150416.25
12	535396.16	4150902.11	
4.1.16-21	1	535217.90	4150944.45
	1	535329.29	4151432.34
	2	535141.85	4151473.32
	3	534953.59	4151511.21
	4	534764.55	4151545.63
	5	534575.10	4151576.85
	6	534497.98	4151082.32
	7	534678.81	4151052.53
	8	534859.25	4151019.78
	9	535038.96	4150983.62
	10	535217.90	4150944.45

Сектор	Характерные точки границ	Координаты МСК-03, зона 4	
		X	Y
	11	535396.16	4150902.11
	12	535516.05	4151387.98
	1	535329.29	4151432.34
4.1.16-22	1	535440.75	4151920.16
	2	535244.77	4151963.10
	3	535047.97	4152002.74
	4	534850.34	4152038.74
	5	534652.29	4152071.39
	6	534575.10	4151576.85
	7	534764.55	4151545.63
	8	534953.59	4151511.21
	9	535141.85	4151473.32
	10	535329.29	4151432.34
	11	535516.05	4151387.98
	12	535635.99	4151873.85
4.1.16-23	1	535440.75	4151920.16
	1	535552.25	4152408.07
	2	535347.76	4152452.89
	3	535142.40	4152494.28
	4	534936.19	4152531.77
	5	534729.52	4152565.87
	6	534652.29	4152071.39
	7	534850.34	4152038.74
	8	535047.97	4152002.74
	9	535244.77	4151963.10
	10	535440.75	4151920.16
	11	535635.99	4151873.85
12	535755.96	4152359.63	
4.1.16-24	1	535552.25	4152408.07
	1	535663.79	4152895.98
	2	535450.79	4152942.70
	3	535236.88	4152985.74
	4	535022.07	4153024.91
	5	534806.81	4153060.45
	6	534729.52	4152565.87
	7	534936.19	4152531.77
	8	535142.40	4152494.28
	9	535347.76	4152452.89
	10	535552.25	4152408.07
11	535755.96	4152359.63	

Сектор	Характерные точки границ	Координаты МСК-03, зона 4	
		X	Y
	12	535875.99	4152845.50
	1	535663.79	4152895.98
4.1.16-25	1	535775.38	4153383.91
	2	535553.87	4153432.52
	3	535331.41	4153477.29
	4	535108.01	4153518.06
	5	534884.13	4153554.93
	6	534806.81	4153060.45
	7	535022.07	4153024.91
	8	535236.88	4152985.74
	9	535450.79	4152942.70
	10	535663.79	4152895.98
	11	535875.99	4152845.50
	12	535996.06	4153331.39
4.1.16-26	1	535775.38	4153383.91
	1	535887.02	4153871.85
	2	535656.98	4153922.23
	3	535425.98	4153968.86
	4	535193.99	4154011.12
	5	534961.50	4154049.55
	6	534884.13	4153554.93
	7	535108.01	4153518.06
	8	535331.41	4153477.29
	9	535553.87	4153432.52
	10	535775.38	4153383.91
	11	535996.06	4153331.39
12	536116.18	4153817.28	
4.1.16-27	1	535887.02	4153871.85
	1	535998.70	4154359.79
	2	535760.15	4154412.07
	3	535520.58	4154460.45
	4	535280.02	4154504.29
	5	535038.94	4154544.16
	6	534961.50	4154049.55
	7	535193.99	4154011.12
	8	535425.98	4153968.86
	9	535656.98	4153922.23
	10	535887.02	4153871.85
	11	536116.18	4153817.28
12	536236.35	4154303.18	



Сектор	Характерные точки границ	Координаты МСК-03, зона 4	
		X	Y
	1	535998.70	4154359.79
4.1.16-28	1	536110.43	4154847.63
	2	535863.38	4154901.92
	3	535615.25	4154951.93
	4	535366.10	4154997.47
	5	535116.41	4155038.68
	6	535038.94	4154544.16
	7	535280.02	4154504.29
	8	535520.58	4154460.45
	9	535760.15	4154412.07
	10	535998.70	4154359.79
	11	536236.35	4154303.18
	12	536356.56	4154789.08
	1	536110.43	4154847.63
4.1.16-29	1	536222.21	4155335.58
	2	535966.64	4155391.77
	3	535709.97	4155443.53
	4	535452.23	4155490.55
	5	535193.93	4155533.32
	6	535116.41	4155038.68
	7	535366.10	4154997.47
	8	535615.25	4154951.93
	9	535863.38	4154901.92
	10	536110.43	4154847.63
	11	536356.56	4154789.08
	12	536476.82	4155274.99
	1	536222.21	4155335.58
4.1.17-1	1	533024.25	4141691.59
	2	533006.94	4141693.79
	3	532989.59	4141695.70
	4	532972.20	4141697.29
	5	532954.79	4141698.60
	6	532921.98	4141199.58
	7	532930.67	4141198.93
	8	532939.38	4141198.13
	9	532948.06	4141197.18
	10	532956.70	4141196.07
	11	532965.33	4141194.82
	12	533041.51	4141689.08
	1	533024.25	4141691.59

Сектор	Характерные точки границ	Координаты МСК-03, зона 4	
		X	Y
4.1.17-2	1	533091.85	4142187.13
	2	533065.86	4142190.44
	3	533039.85	4142193.30
	4	533013.77	4142195.68
	5	532987.67	4142197.65
	6	532954.79	4141698.60
	7	532972.20	4141697.29
	8	532989.59	4141695.70
	9	533006.94	4141693.79
	10	533024.25	4141691.59
	11	533041.51	4141689.08
	12	533117.73	4142183.35
	1	533091.85	4142187.13
4.1.17-3	1	533159.49	4142682.69
	2	533124.84	4142687.08
	3	533090.16	4142690.91
	4	533055.37	4142694.09
	5	533020.58	4142696.71
	6	532987.67	4142197.65
	7	533013.77	4142195.68
	8	533039.85	4142193.30
	9	533065.86	4142190.44
	10	533091.85	4142187.13
	11	533117.73	4142183.35
	12	533194.02	4142677.64
	1	533159.49	4142682.69
4.1.17-4	1	533227.18	4143178.24
	2	533183.87	4143183.75
	3	533140.52	4143188.54
	4	533097.04	4143192.50
	5	533053.55	4143195.79
	6	533020.58	4142696.71
	7	533055.37	4142694.09
	8	533090.16	4142690.91
	9	533124.84	4142687.08
	10	533159.49	4142682.69
	11	533194.02	4142677.64
	12	533270.33	4143171.92
	1	533227.18	4143178.24
4.1.17-	1	533294.91	4143673.83

Сектор	Характерные точки границ	Координаты МСК-03, зона 4	
		Х	У
5	2	533242.96	4143680.42
	3	533190.93	4143686.17
	4	533138.75	4143690.96
	5	533086.57	4143694.88
	6	533053.55	4143195.79
	7	533097.04	4143192.50
	8	533140.52	4143188.54
	9	533183.87	4143183.75
	10	533227.18	4143178.24
	11	533270.33	4143171.92
	12	533346.70	4143666.24
	1	533294.91	4143673.83
4.1.17-6	1	533362.70	4144169.40
	2	533302.09	4144177.13
	3	533241.38	4144183.84
	4	533180.50	4144189.41
	5	533119.63	4144194.01
	6	533086.57	4143694.88
	7	533138.75	4143690.96
	8	533190.93	4143686.17
	9	533242.96	4143680.42
	10	533294.91	4143673.83
	11	533346.70	4143666.24
	12	533423.12	4144160.57
1	533362.70	4144169.40	
4.1.17-7	1	533430.53	4144665.01
	2	533361.26	4144673.83
	3	533291.89	4144681.51
	4	533222.32	4144687.90
	5	533152.74	4144693.15
	6	533119.63	4144194.01
	7	533180.50	4144189.41
	8	533241.38	4144183.84
	9	533302.09	4144177.13
	10	533362.70	4144169.40
	11	533423.12	4144160.57
	12	533499.58	4144654.88
1	533430.53	4144665.01	
4.1.17-8	1	533498.43	4145160.60
	2	533420.49	4145170.57

Сектор	Характерные точки границ	Координаты МСК-03, зона 4	
		Х	У
	3	533342.44	4145179.17
	4	533264.18	4145186.38
	5	533185.90	4145192.29
	6	533152.74	4144693.15
	7	533222.32	4144687.90
	8	533291.89	4144681.51
	9	533361.26	4144673.83
	10	533430.53	4144665.01
	11	533499.58	4144654.88
	12	533576.08	4145149.24
	1	533498.43	4145160.60
	4.1.17-9	1	533566.35
2		533479.76	4145667.28
3		533393.05	4145676.90
4		533306.10	4145684.87
5		533219.10	4145691.49
6		533185.90	4145192.29
7		533264.18	4145186.38
8		533342.44	4145179.17
9		533420.49	4145170.57
10		533498.43	4145160.60
11		533576.08	4145149.24
12		533652.64	4145643.62
1	533566.35	4145656.25	
4.1.17-10	1	533634.33	4146151.91
	2	533539.08	4146164.06
	3	533443.70	4146174.60
	4	533348.04	4146183.43
	5	533252.37	4146190.67
	6	533219.10	4145691.49
	7	533306.10	4145684.87
	8	533393.05	4145676.90
	9	533479.76	4145667.28
	10	533566.35	4145656.25
	11	533652.64	4145643.62
	12	533729.25	4146137.96
1	533634.33	4146151.91	
4.1.17-11	1	533702.36	4146647.54
	2	533598.46	4146660.80
	3	533494.40	4146672.36

Сектор	Характерные точки границ	Координаты МСК-03, зона 4	
		X	Y
	4	533390.05	4146681.95
	5	533285.67	4146689.91
	6	533252.37	4146190.67
	7	533348.04	4146183.43
	8	533443.70	4146174.60
	9	533539.08	4146164.06
	10	533634.33	4146151.91
	11	533729.25	4146137.96
	12	533805.91	4146632.36
	1	533702.36	4146647.54
4.1.17-12	1	533770.43	4147143.23
	2	533657.88	4147157.61
	3	533545.15	4147170.09
	4	533432.10	4147180.55
	5	533319.04	4147189.13
	6	533285.67	4146689.91
	7	533390.05	4146681.95
	8	533494.40	4146672.36
	9	533598.46	4146660.80
	10	533702.36	4146647.54
	11	533805.91	4146632.36
	12	533882.61	4147126.72
	1	533770.43	4147143.23
4.1.17-13	1	533838.57	4147638.89
	2	533717.34	4147654.38
	3	533595.95	4147667.89
	4	533474.21	4147679.10
	5	533352.44	4147688.35
	6	533319.04	4147189.13
	7	533432.10	4147180.55
	8	533545.15	4147170.09
	9	533657.88	4147157.61
	10	533770.43	4147143.23
	11	533882.61	4147126.72
	12	533959.36	4147621.15
	1	533838.57	4147638.89
4.1.17-14	1	533906.73	4148134.60
	2	533776.86	4148151.22
	3	533646.80	4148165.65
	4	533516.36	4148177.67

Сектор	Характерные точки границ	Координаты МСК-03, зона 4	
		X	Y
	5	533385.90	4148187.66
	6	533352.44	4147688.35
	7	533474.21	4147679.10
	8	533595.95	4147667.89
	9	533717.34	4147654.38
	10	533838.57	4147638.89
	11	533959.36	4147621.15
	12	534036.16	4148115.60
	1	533906.73	4148134.60
4.1.17-15	1	533974.95	4148630.28
	2	533836.42	4148648.08
	3	533697.70	4148663.48
	4	533558.56	4148676.32
	5	533419.41	4148686.93
	6	533385.90	4148187.66
	7	533516.36	4148177.67
	8	533646.80	4148165.65
	9	533776.86	4148151.22
	10	533906.73	4148134.60
	11	534036.16	4148115.60
	12	534113.00	4148609.99
	1	533974.95	4148630.28
4.1.17-16	1	534043.23	4149126.03
	2	533896.05	4149144.89
	3	533748.64	4149161.27
	4	533600.80	4149174.93
	5	533452.97	4149186.21
	6	533419.41	4148686.93
	7	533558.56	4148676.32
	8	533697.70	4148663.48
	9	533836.42	4148648.08
	10	533974.95	4148630.28
	11	534113.00	4148609.99
	12	534189.90	4149104.46
	1	534043.23	4149126.03
4.1.17-17	1	534111.54	4149621.80
	2	533955.70	4149641.78
	3	533799.63	4149659.14
	4	533643.11	4149673.62
	5	533486.57	4149685.59

Сектор	Характерные точки границ	Координаты МСК-03, зона 4	
		X	Y
	6	533452.97	4149186.21
	7	533600.80	4149174.93
	8	533748.64	4149161.27
	9	533896.05	4149144.89
	10	534043.23	4149126.03
	11	534189.90	4149104.46
	12	534266.85	4149598.87
	1	534111.54	4149621.80
4.1.17-18	1	534179.91	4150117.51
	2	534015.42	4150138.62
	3	533850.68	4150156.96
	4	533685.46	4150172.26
	5	533520.22	4150184.90
	6	533486.57	4149685.59
	7	533643.11	4149673.62
	8	533799.63	4149659.14
	9	533955.70	4149641.78
	10	534111.54	4149621.80
	11	534266.85	4149598.87
	12	534343.84	4150093.36
4.1.17-19	1	534179.91	4150117.51
	1	534248.32	4150613.30
	2	534075.17	4150635.55
	3	533901.76	4150654.87
	4	533727.87	4150670.91
	5	533553.92	4150684.23
	6	533520.22	4150184.90
	7	533685.46	4150172.26
	8	533850.68	4150156.96
	9	534015.42	4150138.62
	10	534179.91	4150117.51
	11	534343.84	4150093.36
12	534420.88	4150587.87	
4.1.17-20	1	534248.32	4150613.30
	1	534316.78	4151109.03
	2	534134.99	4151132.40
	3	533952.91	4151152.71
	4	533770.31	4151169.66
	5	533587.67	4151183.67
6	533553.92	4150684.23	

Сектор	Характерные точки границ	Координаты МСК-03, зона 4		
		X	Y	
	7	533727.87	4150670.91	
	8	533901.76	4150654.87	
	9	534075.17	4150635.55	
	10	534248.32	4150613.30	
	11	534420.88	4150587.87	
	12	534497.98	4151082.32	
	1	534316.78	4151109.03	
	4.1.17-21	1	534385.30	4151604.86
		2	534194.84	4151629.37
		3	534004.10	4151650.57
		4	533812.80	4151668.35
		5	533621.47	4151683.04
6		533587.67	4151183.67	
7		533770.31	4151169.66	
8		533952.91	4151152.71	
9		534134.99	4151132.40	
10		534316.78	4151109.03	
11		534497.98	4151082.32	
12		534575.10	4151576.85	
4.1.17-22	1	534385.30	4151604.86	
	1	534453.86	4152100.61	
	2	534254.75	4152126.25	
	3	534055.34	4152148.53	
	4	533855.35	4152167.14	
	5	533655.33	4152182.43	
	6	533621.47	4151683.04	
	7	533812.80	4151668.35	
	8	534004.10	4151650.57	
	9	534194.84	4151629.37	
	10	534385.30	4151604.86	
	11	534575.10	4151576.85	
12	534652.29	4152071.39		
4.1.17-23	1	534453.86	4152100.61	
	1	534522.47	4152596.47	
	2	534314.70	4152623.25	
	3	534106.62	4152646.41	
	4	533897.95	4152665.85	
	5	533689.23	4152681.92	
	6	533655.33	4152182.43	
7	533855.35	4152167.14		

Сектор	Характерные точки границ	Координаты МСК-03, зона 4	
		X	Y
	8	534055.34	4152148.53
	9	534254.75	4152126.25
	10	534453.86	4152100.61
	11	534652.29	4152071.39
	12	534729.52	4152565.87
	1	534522.47	4152596.47
4.1.17-24	1	534591.12	4153092.24
	2	534374.71	4153120.16
	3	534157.96	4153144.42
	4	533940.59	4153164.58
	5	533723.17	4153181.35
	6	533689.23	4152681.92
	7	533897.95	4152665.85
	8	534106.62	4152646.41
	9	534314.70	4152623.25
	10	534522.47	4152596.47
	11	534729.52	4152565.87
	12	534806.81	4153060.45
	1	534591.12	4153092.24
4.1.17-25	1	534659.82	4153588.13
	2	534434.75	4153617.19
	3	534209.35	4153642.33
	4	533983.28	4153663.43
	5	533757.17	4153680.79
	6	533723.17	4153181.35
	7	533940.59	4153164.58
	8	534157.96	4153144.42
	9	534374.71	4153120.16
	10	534591.12	4153092.24
	11	534806.81	4153060.45
	12	534884.13	4153554.93
	1	534659.82	4153588.13
4.1.17-26	1	534728.58	4154084.04
	2	534494.86	4154114.12
	3	534260.78	4154140.37
	4	534026.03	4154162.19
	5	533791.22	4154180.35
	6	533757.17	4153680.79
	7	533983.28	4153663.43
	8	534209.35	4153642.33

Сектор	Характерные точки границ	Координаты МСК-03, зона 4	
		X	Y
	9	534434.75	4153617.19
	10	534659.82	4153588.13
	11	534884.13	4153554.93
	12	534961.50	4154049.55
	1	534728.58	4154084.04
4.1.17-27	1	534797.38	4154579.84
	2	534555.01	4154611.18
	3	534312.27	4154638.31
	4	534068.80	4154661.09
	5	533825.32	4154679.82
	6	533791.22	4154180.35
	7	534026.03	4154162.19
	8	534260.78	4154140.37
	9	534494.86	4154114.12
	10	534728.58	4154084.04
	11	534961.50	4154049.55
	12	535038.94	4154544.16
	1	534797.38	4154579.84
4.1.17-28	1	534866.24	4155075.78
	2	534615.20	4155108.14
	3	534363.79	4155136.39
	4	534111.65	4155159.88
	5	533859.46	4155179.43
	6	533825.32	4154679.82
	7	534068.80	4154661.09
	8	534312.27	4154638.31
	9	534555.01	4154611.18
	10	534797.38	4154579.84
	11	535038.94	4154544.16
	12	535116.41	4155038.68
	1	534866.24	4155075.78
4.1.17-29	1	534935.13	4155571.61
	2	534675.45	4155605.23
	3	534415.38	4155634.36
	4	534154.54	4155658.80
	5	533893.66	4155678.93
	6	533859.46	4155179.43
	7	534111.65	4155159.88
	8	534363.79	4155136.39
	9	534615.20	4155108.14

Сектор	Характерные точки границ	Координаты МСК-03, зона 4	
		X	Y
	10	534866.24	4155075.78
	11	535116.41	4155038.68
	12	535193.93	4155533.32
	1	534935.13	4155571.61
4.1.18-1	1	532937.35	4141699.59
	2	532919.92	4141700.28
	3	532902.48	4141700.67
	4	532885.02	4141700.75
	5	532867.56	4141700.52
	6	532878.36	4141200.53
	7	532887.09	4141200.65
	8	532895.82	4141200.61
	9	532904.54	4141200.41
	10	532913.26	4141200.07
	11	532921.98	4141199.58
	12	532954.79	4141698.60
4.1.18-2	1	532937.35	4141699.59
	1	532961.51	4142199.12
	2	532935.35	4142200.15
	3	532909.17	4142200.75
	4	532882.99	4142200.88
	5	532856.81	4142200.56
	6	532867.56	4141700.52
	7	532885.02	4141700.75
	8	532902.48	4141700.67
	9	532919.92	4141700.28
	10	532937.35	4141699.59
	11	532954.79	4141698.60
12	532987.67	4142197.65	
1	532961.51	4142199.12	
4.1.18-3	1	532985.70	4142698.70
	2	532950.84	4142700.05
	3	532915.93	4142700.86
	4	532881.02	4142701.02
	5	532846.12	4142700.60
	6	532856.81	4142200.56
	7	532882.99	4142200.88
	8	532909.17	4142200.75
	9	532935.35	4142200.15
	10	532961.51	4142199.12

Сектор	Характерные точки границ	Координаты МСК-03, зона 4	
		X	Y
	11	532987.67	4142197.65
	12	533020.58	4142696.71
	1	532985.70	4142698.70
4.1.18-4	1	533009.96	4143198.27
	2	532966.37	4143199.99
	3	532922.73	4143200.98
	4	532879.10	4143201.19
	5	532835.47	4143200.67
	6	532846.12	4142700.60
	7	532881.02	4142701.02
	8	532915.93	4142700.86
	9	532950.84	4142700.05
	10	532985.70	4142698.70
	11	533020.58	4142696.71
	12	533053.55	4143195.79
1	533009.96	4143198.27	
4.1.18-5	1	533034.24	4143697.87
	2	532981.94	4143699.93
	3	532929.59	4143701.12
	4	532877.22	4143701.39
	5	532824.87	4143700.76
	6	532835.47	4143200.67
	7	532879.10	4143201.19
	8	532922.73	4143200.98
	9	532966.37	4143199.99
	10	533009.96	4143198.27
	11	533053.55	4143195.79
	12	533086.57	4143694.88
1	533034.24	4143697.87	
4.1.18-6	1	533058.59	4144197.48
	2	532997.57	4144199.89
	3	532936.48	4144201.33
	4	532875.39	4144201.60
	5	532814.32	4144200.87
	6	532824.87	4143700.76
	7	532877.22	4143701.39
	8	532929.59	4143701.12
	9	532981.94	4143699.93
	10	533034.24	4143697.87
	11	533086.57	4143694.88

Сектор	Характерные точки границ	Координаты МСК-03, зона 4	
		X	Y
4.1.18-7	12	533119.63	4144194.01
	1	533058.59	4144197.48
	1	533082.98	4144697.14
	2	533013.25	4144699.87
	3	532943.44	4144701.52
	4	532873.63	4144701.84
	5	532803.81	4144701.02
	6	532814.32	4144200.87
	7	532875.39	4144201.60
	8	532936.48	4144201.33
	9	532997.57	4144199.89
	10	533058.59	4144197.48
	11	533119.63	4144194.01
4.1.18-8	12	533152.74	4144693.15
	1	533082.98	4144697.14
	1	533107.43	4145196.79
	2	533028.98	4145199.91
	3	532950.43	4145201.73
	4	532871.90	4145202.14
	5	532793.36	4145201.18
	6	532803.81	4144701.02
	7	532873.63	4144701.84
	8	532943.44	4144701.52
	9	533013.25	4144699.87
	10	533082.98	4144697.14
	11	533152.74	4144693.15
4.1.18-9	12	533185.90	4145192.29
	1	533107.43	4145196.79
	1	533131.92	4145696.46
	2	533044.75	4145699.93
	3	532957.50	4145701.97
	4	532870.21	4145702.43
	5	532782.96	4145701.38
	6	532793.36	4145201.18
	7	532871.90	4145202.14
	8	532950.43	4145201.73
	9	533028.98	4145199.91
	10	533107.43	4145196.79
	11	533185.90	4145192.29
12	533219.10	4145691.49	

Сектор	Характерные точки границ	Координаты МСК-03, зона 4	
		X	Y
4.1.18-10	1	533131.92	4145696.46
	1	533156.47	4146196.19
	2	533060.58	4146199.98
	3	532964.59	4146202.22
	4	532868.59	4146202.74
	5	532772.60	4146201.60
	6	532782.96	4145701.38
	7	532870.21	4145702.43
	8	532957.50	4145701.97
	9	533044.75	4145699.93
	10	533131.92	4145696.46
	11	533219.10	4145691.49
	4.1.18-11	12	533252.37
1		533156.47	4146196.19
1		533181.05	4146695.90
2		533076.45	4146700.04
3		532971.74	4146702.54
4		532867.01	4146703.07
5		532762.30	4146701.84
6		532772.60	4146201.60
7		532868.59	4146202.74
8		532964.59	4146202.22
9		533060.58	4146199.98
10		533156.47	4146196.19
11		533252.37	4146190.67
4.1.18-12	12	533285.67	4146689.91
	1	533181.05	4146695.90
	1	533205.69	4147195.62
	2	533092.38	4147200.12
	3	532978.94	4147202.85
	4	532865.49	4147203.42
	5	532752.05	4147202.11
	6	532762.30	4146701.84
	7	532867.01	4146703.07
	8	532971.74	4146702.54
	9	533076.45	4146700.04
	10	533181.05	4146695.90
	11	533285.67	4146689.91
12	533319.04	4147189.13	
1	533205.69	4147195.62	



Сектор	Характерные точки границ	Координаты МСК-03, зона 4	
		X	Y
4.1.18-13	1	533230.39	4147695.36
	2	533108.35	4147700.27
	3	532986.18	4147703.17
	4	532864.01	4147703.81
	5	532741.84	4147702.39
	6	532752.05	4147202.11
	7	532865.49	4147203.42
	8	532978.94	4147202.85
	9	533092.38	4147200.12
	10	533205.69	4147195.62
	11	533319.04	4147189.13
	12	533352.44	4147688.35
	1	533230.39	4147695.36
4.1.18-14	1	533255.12	4148195.19
	2	533124.38	4148200.40
	3	532993.49	4148203.51
	4	532862.57	4148204.21
	5	532731.68	4148202.76
	6	532741.84	4147702.39
	7	532864.01	4147703.81
	8	532986.18	4147703.17
	9	533108.35	4147700.27
	10	533230.39	4147695.36
	11	533352.44	4147688.35
	12	533385.90	4148187.66
	1	533255.12	4148195.19
4.1.18-15	1	533279.92	4148694.96
	2	533140.45	4148700.54
	3	533000.83	4148703.88
	4	532861.19	4148704.70
	5	532721.58	4148703.12
	6	532731.68	4148202.76
	7	532862.57	4148204.21
	8	532993.49	4148203.51
	9	533124.38	4148200.40
	10	533255.12	4148195.19
	11	533385.90	4148187.66
	12	533419.41	4148686.93
	1	533279.92	4148694.96
4.1.18-	1	533304.74	4149194.76

Сектор	Характерные точки границ	Координаты МСК-03, зона 4	
		X	Y
16	2	533156.58	4149200.71
	3	533008.23	4149204.34
	4	532859.86	4149205.15
	5	532711.52	4149203.48
	6	532721.58	4148703.12
	7	532861.19	4148704.70
	8	533000.83	4148703.88
	9	533140.45	4148700.54
	10	533279.92	4148694.96
	11	533419.41	4148686.93
	12	533452.97	4149186.21
	1	533304.74	4149194.76
4.1.18-17	1	533329.63	4149694.66
	2	533172.74	4149700.96
	3	533015.67	4149704.75
	4	532858.59	4149705.63
	5	532701.51	4149703.87
	6	532711.52	4149203.48
	7	532859.86	4149205.15
	8	533008.23	4149204.34
	9	533156.58	4149200.71
	10	533304.74	4149194.76
	11	533452.97	4149186.21
	12	533486.57	4149685.59
	1	533329.63	4149694.66
4.1.18-18	1	533354.57	4150194.50
	2	533188.96	4150201.16
	3	533023.17	4150205.18
	4	532857.35	4150206.14
	5	532691.56	4150204.29
	6	532701.51	4149703.87
	7	532858.59	4149705.63
	8	533015.67	4149704.75
	9	533172.74	4149700.96
	10	533329.63	4149694.66
	11	533486.57	4149685.59
	12	533520.22	4150184.90
	1	533354.57	4150194.50
4.1.18-19	1	533379.56	4150694.35
	2	533205.25	4150701.39

Сектор	Характерные точки границ	Координаты МСК-03, зона 4	
		X	Y
	3	533030.71	4150705.63
	4	532856.17	4150706.66
	5	532681.65	4150704.74
	6	532691.56	4150204.29
	7	532857.35	4150206.14
	8	533023.17	4150205.18
	9	533188.96	4150201.16
	10	533354.57	4150194.50
	11	533520.22	4150184.90
	12	533553.92	4150684.23
	1	533379.56	4150694.35
4.1.18-20	1	533404.59	4151194.31
	2	533221.56	4151201.63
	3	533038.31	4151206.11
	4	532855.03	4151207.20
	5	532671.79	4151205.20
	6	532681.65	4150704.74
	7	532856.17	4150706.66
	8	533030.71	4150705.63
	9	533205.25	4150701.39
	10	533379.56	4150694.35
	11	533553.92	4150684.23
	12	533587.67	4151183.67
4.1.18-21	1	533404.59	4151194.31
	2	533429.68	4151694.21
	3	533237.92	4151701.99
	4	533045.96	4151706.69
	5	532853.96	4151707.76
	6	532661.99	4151705.69
	7	532671.79	4151205.20
	8	532855.03	4151207.20
	9	533038.31	4151206.11
	10	533221.56	4151201.63
	11	533404.59	4151194.31
	12	533587.67	4151183.67
4.1.18-22	1	533429.68	4151694.21
	2	533454.82	4152194.13
	3	533254.34	4152202.27

Сектор	Характерные точки границ	Координаты МСК-03, зона 4	
		X	Y
	4	532852.93	4152208.35
	5	532652.22	4152206.21
	6	532661.99	4151705.69
	7	532853.96	4151707.76
	8	533045.96	4151706.69
	9	533237.92	4151701.99
	10	533429.68	4151694.21
	11	533621.47	4151683.04
	12	533655.33	4152182.43
	1	533454.82	4152194.13
4.1.18-23	1	533479.99	4152694.05
	2	533270.82	4152702.58
	3	533061.39	4152707.75
	4	532851.94	4152709.06
	5	532642.51	4152706.75
	6	532652.22	4152206.21
	7	532852.93	4152208.35
	8	533053.64	4152207.22
	9	533254.34	4152202.27
	10	533454.82	4152194.13
	11	533655.33	4152182.43
	12	533689.23	4152681.92
4.1.18-24	1	533479.99	4152694.05
	2	533505.22	4153194.10
	3	533287.33	4153202.91
	4	533069.18	4153208.32
	5	532851.00	4153209.70
	6	532632.85	4153207.32
	7	532642.51	4152706.75
	8	532851.94	4152709.06
	9	533061.39	4152707.75
	10	533270.82	4152702.58
	11	533479.99	4152694.05
	12	533689.23	4152681.92
4.1.18-25	1	533723.17	4153181.35
	2	533505.22	4153194.10
	3	533530.50	4153694.07
	4	533303.89	4153703.36
	5	533077.02	4153708.90
	6	532850.12	4153710.37

Сектор	Характерные точки границ	Координаты МСК-03, зона 4	
		X	Y
	5	532623.24	4153707.91
	6	532632.85	4153207.32
	7	532851.00	4153209.70
	8	533069.18	4153208.32
	9	533287.33	4153202.91
	10	533505.22	4153194.10
	11	533723.17	4153181.35
	12	533757.17	4153680.79
	1	533530.50	4153694.07
4.1.18-26	1	533555.84	4154194.06
	2	533320.50	4154203.73
	3	533084.91	4154209.51
	4	532849.28	4154211.05
	5	532613.68	4154208.63
	6	532623.24	4153707.91
	7	532850.12	4153710.37
	8	533077.02	4153708.90
	9	533303.89	4153703.36
	10	533530.50	4153694.07
	11	533757.17	4153680.79
	12	533791.22	4154180.35
4.1.18-27	1	533555.84	4154194.06
	1	533581.22	4154694.19
	2	533337.18	4154704.12
	3	533092.86	4154710.26
	4	532848.50	4154711.76
	5	532604.16	4154709.27
	6	532613.68	4154208.63
	7	532849.28	4154211.05
	8	533084.91	4154209.51
	9	533320.50	4154203.73
	10	533555.84	4154194.06
	11	533791.22	4154180.35
12	533825.32	4154679.82	
4.1.18-28	1	533581.22	4154694.19
	1	533606.65	4155194.21
	2	533353.89	4155204.52
	3	533100.84	4155210.90
	4	532847.77	4155212.50
	5	532594.72	4155209.94

Сектор	Характерные точки границ	Координаты МСК-03, зона 4	
		X	Y
	6	532604.16	4154709.27
	7	532848.50	4154711.76
	8	533092.86	4154710.26
	9	533337.18	4154704.12
	10	533581.22	4154694.19
	11	533825.32	4154679.82
	12	533859.46	4155179.43
	1	533606.65	4155194.21
4.1.18-29	1	533632.13	4155694.25
	2	533370.66	4155705.07
	3	533108.89	4155711.58
	4	532847.08	4155713.25
	5	532585.30	4155710.63
	6	532594.72	4155209.94
	7	532847.77	4155212.50
	8	533100.84	4155210.90
	9	533353.89	4155204.52
	10	533606.65	4155194.21
	11	533859.46	4155179.43
	12	533893.66	4155678.93
4.1.19-1	1	533632.13	4155694.25
	1	532850.12	4141699.99
	2	532832.69	4141699.16
	3	532815.26	4141698.01
	4	532797.88	4141696.57
	5	532780.50	4141694.84
	6	532834.83	4141197.69
	7	532843.52	4141198.56
	8	532852.22	4141199.27
	9	532860.92	4141199.85
	10	532869.64	4141200.27
	11	532878.36	4141200.53
12	532867.56	4141700.52	
4.1.19-2	1	532850.12	4141699.99
	1	532830.64	4142199.74
	2	532804.49	4142198.50
	3	532778.36	4142196.77
	4	532752.27	4142194.63
	5	532726.21	4142192.03
	6	532780.50	4141694.84

Сектор	Характерные точки границ	Координаты МСК-03, зона 4	
		Х	У
	7	532797.88	4141696.57
	8	532815.26	4141698.01
	9	532832.69	4141699.16
	10	532850.12	4141699.99
	11	532867.56	4141700.52
	12	532856.81	4142200.56
	1	532830.64	4142199.74
4.1.19-3	1	532811.23	4142699.52
	2	532776.36	4142697.87
	3	532741.51	4142695.56
	4	532706.73	4142692.71
	5	532671.97	4142689.24
	6	532726.21	4142192.03
	7	532752.27	4142194.63
	8	532778.36	4142196.77
	9	532804.49	4142198.50
	10	532830.64	4142199.74
	11	532856.81	4142200.56
	12	532846.12	4142700.60
4.1.19-4	1	532791.86	4143199.31
	2	532748.26	4143197.25
	3	532704.71	4143194.39
	4	532661.25	4143190.82
	5	532617.79	4143186.47
	6	532671.97	4142689.24
	7	532706.73	4142692.71
	8	532741.51	4142695.56
	9	532776.36	4142697.87
	10	532811.23	4142699.52
	11	532846.12	4142700.60
	12	532835.47	4143200.67
4.1.19-5	1	532791.86	4143199.31
	2	532772.52	4143699.15
	3	532720.22	4143696.68
	4	532667.95	4143693.24
	5	532615.79	4143688.97
	6	532563.66	4143683.75
	7	532617.79	4143186.47

Сектор	Характерные точки границ	Координаты МСК-03, зона 4		
		Х	У	
	8	532704.71	4143194.39	
	9	532748.26	4143197.25	
	10	532791.86	4143199.31	
	11	532835.47	4143200.67	
	12	532824.87	4143700.76	
	1	532772.52	4143699.15	
	4.1.19-6	1	532753.25	4144199.03
		2	532692.23	4144196.13
		3	532631.26	4144192.12
		4	532570.39	4144187.12
		5	532509.56	4144181.07
		6	532563.66	4143683.75
7		532615.79	4143688.97	
8		532667.95	4143693.24	
9		532720.22	4143696.68	
10		532772.52	4143699.15	
11		532824.87	4143700.76	
12		532814.32	4144200.87	
4.1.19-7	1	532753.25	4144199.03	
	1	532734.03	4144698.92	
	2	532664.29	4144695.60	
	3	532594.60	4144691.04	
	4	532525.05	4144685.32	
	5	532455.52	4144678.41	
	6	532509.56	4144181.07	
	7	532570.39	4144187.12	
	8	532631.26	4144192.12	
	9	532692.23	4144196.13	
	10	532753.25	4144199.03	
	11	532814.32	4144200.87	
12	532803.81	4144701.02		
4.1.19-8	1	532734.03	4144698.92	
	1	532714.85	4145198.82	
	2	532636.39	4145195.10	
	3	532558.00	4145189.98	
	4	532479.76	4145183.55	
	5	532401.54	4145175.79	
	6	532455.52	4144678.41	
	7	532525.05	4144685.32	
8	532594.60	4144691.04		

Сектор	Характерные точки границ	Координаты МСК-03, зона 4	
		X	Y
	9	532664.29	4144695.60
	10	532734.03	4144698.92
	11	532803.81	4144701.02
	12	532793.36	4145201.18
	1	532714.85	4145198.82
4.1.19-9	1	532695.72	4145698.76
	2	532608.55	4145694.64
	3	532521.44	4145688.95
	4	532434.50	4145681.82
	5	532347.59	4145673.16
	6	532401.54	4145175.79
	7	532479.76	4145183.55
	8	532558.00	4145189.98
	9	532636.39	4145195.10
	10	532714.85	4145198.82
	11	532793.36	4145201.18
	12	532782.96	4145701.38
4.1.19-10	1	532695.72	4145698.76
	1	532676.64	4146198.73
	2	532580.75	4146194.20
	3	532484.94	4146187.91
	4	532389.30	4146180.12
	5	532293.70	4146170.60
	6	532347.59	4145673.16
	7	532434.50	4145681.82
	8	532521.44	4145688.95
	9	532608.55	4145694.64
	10	532695.72	4145698.76
	11	532782.96	4145701.38
12	532772.60	4146201.60	
1	532676.64	4146198.73	
4.1.19-11	1	532657.63	4146698.72
	2	532553.01	4146693.79
	3	532448.48	4146686.94
	4	532344.14	4146678.45
	5	532239.85	4146668.07
	6	532293.70	4146170.60
	7	532389.30	4146180.12
	8	532484.94	4146187.91
	9	532580.75	4146194.20

Сектор	Характерные точки границ	Координаты МСК-03, зона 4	
		X	Y
	10	532676.64	4146198.73
	11	532772.60	4146201.60
	12	532762.30	4146701.84
	1	532657.63	4146698.72
4.1.19-12	1	532638.64	4147198.74
	2	532525.31	4147193.41
	3	532412.07	4147186.00
	4	532299.04	4147176.82
	5	532186.06	4147165.57
	6	532239.85	4146668.07
	7	532344.14	4146678.45
	8	532448.48	4146686.94
	9	532553.01	4146693.79
	10	532657.63	4146698.72
	11	532762.30	4146701.84
	12	532752.05	4147202.11
4.1.19-13	1	532638.64	4147198.74
	1	532619.71	4147698.78
	2	532497.67	4147693.06
	3	532375.73	4147685.07
	4	532254.00	4147675.15
	5	532132.32	4147663.12
	6	532186.06	4147165.57
	7	532299.04	4147176.82
	8	532412.07	4147186.00
	9	532525.31	4147193.41
	10	532638.64	4147198.74
	11	532752.05	4147202.11
12	532741.84	4147702.39	
1	532619.71	4147698.78	
4.1.19-14	1	532600.83	4148198.86
	2	532470.07	4148192.73
	3	532339.42	4148184.19
	4	532208.98	4148173.57
	5	532078.62	4148160.69
	6	532132.32	4147663.12
	7	532254.00	4147675.15
	8	532375.73	4147685.07
	9	532497.67	4147693.06
	10	532619.71	4147698.78

Сектор	Характерные точки границ	Координаты МСК-03, зона 4	
		X	Y
	11	532741.84	4147702.39
	12	532731.68	4148202.76
	1	532600.83	4148198.86
4.1.19-15	1	532582.01	4148698.95
	2	532442.53	4148692.43
	3	532303.14	4148683.34
	4	532164.03	4148672.02
	5	532024.98	4148658.24
	6	532078.62	4148160.69
	7	532208.98	4148173.57
	8	532339.42	4148184.19
	9	532470.07	4148192.73
	10	532600.83	4148198.86
	11	532731.68	4148202.76
	12	532721.58	4148703.12
	1	532582.01	4148698.95
4.1.19-16	1	532563.23	4149199.07
	2	532415.02	4149192.17
	3	532266.94	4149182.52
	4	532119.12	4149170.51
	5	531971.38	4149155.87
	6	532024.98	4148658.24
	7	532164.03	4148672.02
	8	532303.14	4148683.34
	9	532442.53	4148692.43
	10	532582.01	4148698.95
	11	532721.58	4148703.12
	12	532711.52	4149203.48
	1	532563.23	4149199.07
4.1.19-17	1	532544.49	4149699.22
	2	532387.58	4149691.92
	3	532230.78	4149681.73
	4	532074.27	4149669.01
	5	531917.82	4149653.55
	6	531971.38	4149155.87
	7	532119.12	4149170.51
	8	532266.94	4149182.52
	9	532415.02	4149192.17
	10	532563.23	4149199.07
	11	532711.52	4149203.48

Сектор	Характерные точки границ	Координаты МСК-03, зона 4	
		X	Y
	12	532701.51	4149703.87
	1	532544.49	4149699.22
4.1.19-18	1	532525.82	4150199.39
	2	532360.17	4150191.71
	3	532194.68	4150180.96
	4	532029.46	4150167.57
	5	531864.33	4150151.25
	6	531917.82	4149653.55
	7	532074.27	4149669.01
	8	532230.78	4149681.73
	9	532387.58	4149691.92
	10	532544.49	4149699.22
	11	532701.51	4149703.87
	12	532691.56	4150204.29
	1	532525.82	4150199.39
4.1.19-19	1	532507.19	4150699.60
	2	532332.83	4150691.52
	3	532158.61	4150680.23
	4	531984.71	4150666.14
	5	531810.89	4150648.98
	6	531864.33	4150151.25
	7	532029.46	4150167.57
	8	532194.68	4150180.96
	9	532360.17	4150191.71
	10	532525.82	4150199.39
	11	532691.56	4150204.29
	12	532681.65	4150704.74
	1	532507.19	4150699.60
4.1.19-20	1	532488.61	4151199.82
	2	532305.52	4151191.36
	3	532122.60	4151179.52
	4	531939.99	4151164.76
	5	531757.48	4151146.67
	6	531810.89	4150648.98
	7	531984.71	4150666.14
	8	532158.61	4150680.23
	9	532332.83	4150691.52
	10	532507.19	4150699.60
	11	532681.65	4150704.74
	12	532671.79	4151205.20

Сектор	Характерные точки границ	Координаты МСК-03, зона 4	
		X	Y
	1	532488.61	4151199.82
4.1.19-21	1	532470.07	4151700.09
	2	532278.27	4151691.23
	3	532086.63	4151678.85
	4	531895.35	4151663.31
	5	531704.13	4151644.47
	6	531757.48	4151146.67
	7	531939.99	4151164.76
	8	532122.60	4151179.52
	9	532305.52	4151191.36
	10	532488.61	4151199.82
	11	532671.79	4151205.20
	12	532661.99	4151705.69
	1	532470.07	4151700.09
4.1.19-22	1	532451.59	4152200.36
	2	532251.08	4152191.13
	3	532050.73	4152178.20
	4	531850.73	4152161.97
	5	531650.83	4152142.30
	6	531704.13	4151644.47
	7	531895.35	4151663.31
	8	532086.63	4151678.85
	9	532278.27	4151691.23
	10	532470.07	4151700.09
	11	532661.99	4151705.69
	12	532652.22	4152206.21
	1	532451.59	4152200.36
4.1.19-23	1	532433.16	4152700.67
	2	532223.93	4152691.06
	3	532014.86	4152677.49
	4	531806.17	4152660.68
	5	531597.58	4152640.16
	6	531650.83	4152142.30
	7	531850.73	4152161.97
	8	532050.73	4152178.20
	9	532251.08	4152191.13
	10	532451.59	4152200.36
	11	532652.22	4152206.21
	12	532642.51	4152706.75
	1	532433.16	4152700.67

Сектор	Характерные точки границ	Координаты МСК-03, зона 4	
		X	Y
4.1.19-24	1	532414.78	4153201.00
	2	532196.82	4153191.01
	3	531979.05	4153176.90
	4	531761.66	4153159.41
	5	531544.36	4153138.06
	6	531597.58	4152640.16
	7	531806.17	4152660.68
	8	532014.86	4152677.49
	9	532223.93	4152691.06
	10	532433.16	4152700.67
	11	532642.51	4152706.75
	12	532632.85	4153207.32
	1	532414.78	4153201.00
4.1.19-25	1	532396.44	4153701.36
	2	532169.77	4153691.00
	3	531943.29	4153676.34
	4	531717.20	4153658.17
	5	531491.21	4153635.99
	6	531544.36	4153138.06
	7	531761.66	4153159.41
	8	531979.05	4153176.90
	9	532196.82	4153191.01
	10	532414.78	4153201.00
	11	532632.85	4153207.32
	12	532623.24	4153707.91
	1	532396.44	4153701.36
4.1.19-26	1	532378.16	4154201.75
	2	532142.76	4154191.01
	3	531907.57	4154175.81
	4	531672.79	4154156.97
	5	531438.12	4154133.85
	6	531491.21	4153635.99
	7	531717.20	4153658.17
	8	531943.29	4153676.34
	9	532169.77	4153691.00
	10	532396.44	4153701.36
	11	532623.24	4153707.91
	12	532613.68	4154208.63
	1	532378.16	4154201.75
4.1.19-	1	532359.92	4154702.16



Сектор	Характерные точки границ	Координаты МСК-03, зона 4	
		X	Y
27	2	532115.82	4154691.05
	3	531871.90	4154675.32
	4	531628.42	4154655.79
	5	531385.05	4154631.84
	6	531438.12	4154133.85
	7	531672.79	4154156.97
	8	531907.57	4154175.81
	9	532142.76	4154191.01
	10	532378.16	4154201.75
	11	532613.68	4154208.63
	12	532604.16	4154709.27
	1	532359.92	4154702.16
	4.1.19-28	1	532341.74
2		532088.91	4155191.11
3		531836.29	4155174.84
4		531584.10	4155154.65
5		531332.04	4155129.87
6		531385.05	4154631.84
7		531628.42	4154655.79
8		531871.90	4154675.32
9		532115.82	4154691.05
10		532359.92	4154702.16
11		532604.16	4154709.27
12		532594.72	4155209.94
1		532341.74	4155202.60
4.1.19-29	1	532323.61	4155703.07
	2	532062.05	4155691.21
	3	531800.72	4155674.40
	4	531539.85	4155653.41
	5	531279.09	4155627.92
	6	531332.04	4155129.87
	7	531584.10	4155154.65
	8	531836.29	4155174.84
	9	532088.91	4155191.11
	10	532341.74	4155202.60
	11	532594.72	4155209.94
	12	532585.30	4155710.63
	1	532323.61	4155703.07
4.1.20-1	1	532834.83	4141197.69
	2	532826.16	4141196.66

Сектор	Характерные точки границ	Координаты МСК-03, зона 4		
		X	Y	
	3	532817.52	4141195.49	
	4	532808.89	4141194.16	
	5	532800.28	4141192.69	
	6	532791.71	4141191.06	
	7	532694.26	4141681.58	
	8	532711.40	4141684.84	
	9	532728.62	4141687.79	
	10	532745.87	4141690.45	
	11	532763.16	4141692.78	
	12	532780.50	4141694.84	
	1	532834.83	4141197.69	
	4.1.20-2	1	532780.50	4141694.84
		2	532763.16	4141692.78
3		532745.87	4141690.45	
4		532728.62	4141687.79	
5		532711.40	4141684.84	
6		532694.26	4141681.58	
7		532596.87	4142172.14	
8		532622.57	4142177.03	
9		532648.39	4142181.44	
10		532674.26	4142185.43	
11		532700.22	4142188.94	
12		532726.21	4142192.03	
1		532780.50	4141694.84	
4.1.20-3	1	532726.21	4142192.03	
	2	532700.22	4142188.94	
	3	532674.26	4142185.43	
	4	532648.39	4142181.44	
	5	532622.57	4142177.03	
	6	532596.87	4142172.14	
	7	532499.53	4142662.75	
	8	532533.79	4142669.27	
	9	532568.21	4142675.15	
	10	532602.71	4142680.45	
	11	532637.32	4142685.11	
	12	532671.97	4142689.24	
	1	532726.21	4142192.03	
4.1.20-4	1	532671.97	4142689.24	
	2	532637.32	4142685.11	
	3	532602.71	4142680.45	

Сектор	Характерные точки границ	Координаты МСК-03, зона 4		
		Х	У	
	4	532568.21	4142675.15	
	5	532533.79	4142669.27	
	6	532499.53	4142662.75	
	7	532402.22	4143153.37	
	8	532445.06	4143161.52	
	9	532488.09	4143168.89	
	10	532531.20	4143175.51	
	11	532574.47	4143181.34	
	12	532617.79	4143186.47	
	1	532671.97	4142689.24	
	4.1.20-5	1	532617.79	4143186.47
		2	532574.47	4143181.34
		3	532531.20	4143175.51
4		532488.09	4143168.89	
5		532445.06	4143161.52	
6		532402.22	4143153.37	
7		532304.96	4143644.06	
8		532356.37	4143653.82	
9		532408.01	4143662.64	
10		532459.74	4143670.61	
11		532511.68	4143677.60	
12		532563.66	4143683.75	
1		532617.79	4143186.47	
4.1.20-6	1	532563.66	4143683.75	
	2	532511.68	4143677.60	
	3	532459.74	4143670.61	
	4	532408.01	4143662.64	
	5	532356.37	4143653.82	
	6	532304.96	4143644.06	
	7	532207.76	4144134.75	
	8	532267.73	4144146.17	
	9	532327.97	4144156.46	
	10	532388.34	4144165.72	
	11	532448.93	4144173.89	
	12	532509.56	4144181.07	
	1	532563.66	4143683.75	
4.1.20-7	1	532509.56	4144181.07	
	2	532448.93	4144173.89	
	3	532388.34	4144165.72	
	4	532327.97	4144156.46	

Сектор	Характерные точки границ	Координаты МСК-03, зона 4		
		Х	У	
	5	532267.73	4144146.17	
	6	532207.76	4144134.75	
	7	532110.60	4144625.52	
	8	532179.16	4144638.53	
	9	532247.99	4144650.30	
	10	532316.98	4144660.88	
	11	532386.22	4144670.19	
	12	532455.52	4144678.41	
	1	532509.56	4144181.07	
	4.1.20-8	1	532455.52	4144678.41
		2	532386.22	4144670.19
		3	532316.98	4144660.88
		4	532247.99	4144650.30
5		532179.16	4144638.53	
6		532110.60	4144625.52	
7		532013.48	4145116.28	
8		532090.61	4145130.94	
9		532168.06	4145144.15	
10		532245.67	4145156.08	
11		532323.58	4145166.55	
12		532401.54	4145175.79	
1		532455.52	4144678.41	
4.1.20-9	1	532401.54	4145175.79	
	2	532323.58	4145166.55	
	3	532245.67	4145156.08	
	4	532168.06	4145144.15	
	5	532090.61	4145130.94	
	6	532013.48	4145116.28	
	7	531916.42	4145607.13	
	8	532002.12	4145623.37	
	9	532088.17	4145638.07	
	10	532174.40	4145651.28	
	11	532260.97	4145662.94	
	12	532347.59	4145673.16	
	1	532401.54	4145175.79	
4.1.20-10	1	532347.59	4145673.16	
	2	532260.97	4145662.94	
	3	532174.40	4145651.28	
	4	532088.17	4145638.07	
	5	532002.12	4145623.37	

Сектор	Характерные точки границ	Координаты МСК-03, зона 4	
		X	Y
	6	531916.42	4145607.13
	7	531819.41	4146097.97
	8	531913.67	4146115.87
	9	532008.33	4146132.03
	10	532103.20	4146146.55
	11	532198.41	4146159.36
	12	532293.70	4146170.60
	1	532347.59	4145673.16
4.1.20-11	1	532293.70	4146170.60
	2	532198.41	4146159.36
	3	532103.20	4146146.55
	4	532008.33	4146132.03
	5	531913.67	4146115.87
	6	531819.41	4146097.97
	7	531722.45	4146588.88
	8	531825.28	4146608.41
	9	531928.55	4146625.98
	10	532032.03	4146641.86
	11	532135.90	4146655.78
	12	532239.85	4146668.07
4.1.20-12	1	532293.70	4146170.60
	1	532239.85	4146668.07
	2	532135.90	4146655.78
	3	532032.03	4146641.86
	4	531928.55	4146625.98
	5	531825.28	4146608.41
	6	531722.45	4146588.88
	7	531625.52	4147079.79
	8	531736.93	4147100.93
	9	531848.81	4147120.01
	10	531960.91	4147137.20
	11	532073.44	4147152.28
12	532186.06	4147165.57	
1	532239.85	4146668.07	
4.1.20-13	1	532186.06	4147165.57
	2	532073.44	4147152.28
	3	531960.91	4147137.20
	4	531848.81	4147120.01
	5	531736.93	4147100.93
	6	531625.52	4147079.79

Сектор	Характерные точки границ	Координаты МСК-03, зона 4		
		X	Y	
	7	531528.65	4147570.80	
	8	531648.62	4147593.54	
	9	531769.12	4147614.04	
	10	531889.86	4147632.53	
	11	532011.04	4147648.80	
	12	532132.32	4147663.12	
	1	532186.06	4147165.57	
	4.1.20-14	1	532132.32	4147663.12
		2	532011.04	4147648.80
		3	531889.86	4147632.53
		4	531769.12	4147614.04
		5	531648.62	4147593.54
6		531528.65	4147570.80	
7		531431.82	4148061.83	
8		531560.38	4148086.14	
9		531689.47	4148108.13	
10		531818.84	4148127.94	
11		531948.68	4148145.37	
12		532078.62	4148160.69	
4.1.20-15	1	532132.32	4147663.12	
	1	532078.62	4148160.69	
	2	531948.68	4148145.37	
	3	531818.84	4148127.94	
	4	531689.47	4148108.13	
	5	531560.38	4148086.14	
	6	531431.82	4148061.83	
	7	531335.06	4148552.85	
	8	531472.18	4148578.83	
	9	531609.87	4148602.27	
	10	531747.86	4148623.40	
	11	531886.36	4148641.90	
12	532024.98	4148658.24		
1	532078.62	4148160.69		
4.1.20-16	1	532024.98	4148658.24	
	2	531886.36	4148641.90	
	3	531747.86	4148623.40	
	4	531609.87	4148602.27	
	5	531472.18	4148578.83	
	6	531335.06	4148552.85	
	7	531238.33	4149043.97	

Сектор	Характерные точки границ	Координаты МСК-03, зона 4	
		X	Y
	8	531384.02	4149071.56
	9	531530.33	4149096.39
	10	531676.95	4149118.81
	11	531824.10	4149138.53
	12	531971.38	4149155.87
	1	532024.98	4148658.24
4.1.20-17	1	531971.38	4149155.87
	2	531824.10	4149138.53
	3	531676.95	4149118.81
	4	531530.33	4149096.39
	5	531384.02	4149071.56
	6	531238.33	4149043.97
	7	531141.64	4149535.06
	8	531295.91	4149564.25
	9	531450.82	4149590.60
	10	531606.07	4149614.33
	11	531761.89	4149635.19
	12	531917.82	4149653.55
4.1.20-18	1	531917.82	4149653.55
	2	531761.89	4149635.19
	3	531606.07	4149614.33
	4	531450.82	4149590.60
	5	531295.91	4149564.25
	6	531141.64	4149535.06
	7	531045.01	4150026.25
	8	531207.85	4150057.06
	9	531371.37	4150084.85
	10	531535.25	4150109.89
	11	531699.73	4150131.89
	12	531864.33	4150151.25
4.1.20-19	1	531917.82	4149653.55
	2	531864.33	4150151.25
	3	531699.73	4150131.89
	4	531535.25	4150109.89
	5	531371.37	4150084.85
	6	531207.85	4150057.06
	7	531045.01	4150026.25
	8	530948.44	4150517.42

Сектор	Характерные точки границ	Координаты МСК-03, зона 4	
		X	Y
	9	531291.97	4150579.07
	10	531464.48	4150605.40
	11	531637.60	4150628.62
	12	531810.89	4150648.98
	1	531864.33	4150151.25
4.1.20-20	1	531810.89	4150648.98
	2	531637.60	4150628.62
	3	531464.48	4150605.40
	4	531291.97	4150579.07
	5	531119.85	4150549.83
	6	530948.44	4150517.42
	7	530851.90	4151008.69
	8	531031.88	4151042.70
	9	531212.62	4151073.39
	10	531393.75	4151101.02
	11	531575.54	4151125.31
	12	531757.48	4151146.67
4.1.20-21	1	531810.89	4150648.98
	2	531757.48	4151146.67
	3	531575.54	4151125.31
	4	531393.75	4151101.02
	5	531212.62	4151073.39
	6	531031.88	4151042.70
	7	530851.90	4151008.69
	8	530755.40	4151499.92
	9	530943.96	4151535.62
	10	531133.32	4151567.76
	11	531323.07	4151596.68
	12	531513.53	4151622.11
4.1.20-22	1	531704.13	4151644.47
	2	531704.13	4151644.47
	3	531513.53	4151622.11
	4	531323.07	4151596.68
	5	531133.32	4151567.76
	6	530943.96	4151535.62
	7	530755.40	4151499.92
	8	530658.97	4151991.27
	9	530856.11	4152028.49

Сектор	Характерные точки границ	Координаты МСК-03, зона 4	
		X	Y
	10	531252.44	4152092.38
	11	531451.56	4152118.95
	12	531650.83	4152142.30
	1	531704.13	4151644.47
4.1.20-23	1	531650.83	4152142.30
	2	531451.56	4152118.95
	3	531252.44	4152092.38
	4	531054.07	4152062.07
	5	530856.11	4152028.49
	6	530658.97	4151991.27
	7	530562.58	4152482.57
	8	530768.29	4152521.48
	9	530974.86	4152556.50
	10	531181.87	4152588.02
	11	531389.63	4152615.81
	12	531597.58	4152640.16
4.1.20-24	1	531650.83	4152142.30
	1	531597.58	4152640.16
	2	531389.63	4152615.81
	3	531181.87	4152588.02
	4	530974.86	4152556.50
	5	530768.29	4152521.48
	6	530562.58	4152482.57
	7	530466.24	4152974.01
	8	530680.52	4153014.42
	9	530895.71	4153050.97
	10	531111.34	4153083.79
	11	531327.77	4153112.62
12	531544.36	4153138.06	
4.1.20-25	1	531597.58	4152640.16
	1	531544.36	4153138.06
	2	531327.77	4153112.62
	3	531111.34	4153083.79
	4	530895.71	4153050.97
	5	530680.52	4153014.42
	6	530466.24	4152974.01
	7	530369.94	4153465.48
	8	530592.80	4153507.49
	9	530816.59	4153545.38
	10	531040.85	4153579.59

Сектор	Характерные точки границ	Координаты МСК-03, зона 4	
		X	Y
	11	531265.95	4153609.56
	12	531491.21	4153635.99
	1	531544.36	4153138.06
4.1.20-26	1	531491.21	4153635.99
	2	531265.95	4153609.56
	3	531040.85	4153579.59
	4	530816.59	4153545.38
	5	530592.80	4153507.49
	6	530369.94	4153465.48
	7	530273.69	4153956.88
	8	530505.13	4154000.60
	9	530737.53	4154039.92
	10	530970.43	4154075.32
	11	531204.18	4154106.53
	12	531438.12	4154133.85
4.1.20-27	1	531491.21	4153635.99
	1	531438.12	4154133.85
	2	531204.18	4154106.53
	3	530970.43	4154075.32
	4	530737.53	4154039.92
	5	530505.13	4154000.60
	6	530273.69	4153956.88
	7	530177.49	4154448.44
	8	530417.51	4154493.63
	9	530658.51	4154534.52
	10	530900.04	4154571.19
	11	531142.45	4154603.53
12	531385.05	4154631.84	
4.1.20-28	1	531438.12	4154133.85
	1	531385.05	4154631.84
	2	531142.45	4154603.53
	3	530900.04	4154571.19
	4	530658.51	4154534.52
	5	530417.51	4154493.63
	6	530177.49	4154448.44
	7	530081.34	4154939.92
	8	530329.93	4154986.82
	9	530579.55	4155029.02
	10	530829.71	4155067.10
11	531080.78	4155100.45	

Сектор	Характерные точки границ	Координаты МСК-03, зона 4	
		Х	У
	12	531332.04	4155129.87
	1	531385.05	4154631.84
4.1.20-29	1	531332.04	4155129.87
	2	531080.78	4155100.45
	3	530829.71	4155067.10
	4	530579.55	4155029.02
	5	530329.93	4154986.82
	6	530081.34	4154939.92
	7	529985.24	4155431.55
	8	530242.39	4155479.93
	9	530500.63	4155523.67
	10	530759.42	4155563.04
	11	531019.15	4155597.53
	12	531279.09	4155627.92
	1	531332.04	4155129.87
4.1.21-1	1	532791.71	4141191.06
	2	532783.17	4141189.28
	3	532774.65	4141187.36
	4	532766.17	4141185.28
	5	532757.74	4141183.07
	6	532749.34	4141180.70
	7	532609.51	4141660.86
	8	532626.30	4141665.59
	9	532643.18	4141670.03
	10	532660.13	4141674.18
	11	532677.18	4141678.02
	12	532694.26	4141681.58
	1	532791.71	4141191.06
4.1.21-2	1	532694.26	4141681.58
	2	532677.18	4141678.02
	3	532660.13	4141674.18
	4	532643.18	4141670.03
	5	532626.30	4141665.59
	6	532609.51	4141660.86
	7	532469.72	4142141.06
	8	532494.93	4142148.16
	9	532520.24	4142154.82
	10	532545.67	4142161.06
	11	532571.24	4142166.82
	12	532596.87	4142172.14

Сектор	Характерные точки границ	Координаты МСК-03, зона 4	
		Х	У
	1	532694.26	4141681.58
4.1.21-3	1	532596.87	4142172.14
	2	532571.24	4142166.82
	3	532545.67	4142161.06
	4	532520.24	4142154.82
	5	532494.93	4142148.16
	6	532469.72	4142141.06
	7	532330.00	4142621.30
	8	532363.58	4142630.78
	9	532397.33	4142639.66
	10	532431.25	4142647.96
	11	532465.34	4142655.63
	12	532499.53	4142662.75
	1	532596.87	4142172.14
4.1.21-4	1	532499.53	4142662.75
	2	532465.34	4142655.63
	3	532431.25	4142647.96
	4	532397.33	4142639.66
	5	532363.58	4142630.78
	6	532330.00	4142621.30
	7	532190.30	4143101.61
	8	532232.30	4143113.43
	9	532274.48	4143124.53
	10	532316.87	4143134.91
	11	532359.49	4143144.51
	12	532402.22	4143153.37
	1	532499.53	4142662.75
4.1.21-5	1	532402.22	4143153.37
	2	532359.49	4143144.51
	3	532316.87	4143134.91
	4	532274.48	4143124.53
	5	532232.30	4143113.43
	6	532190.30	4143101.61
	7	532050.65	4143581.93
	8	532101.05	4143596.13
	9	532151.68	4143609.45
	10	532202.56	4143621.90
	11	532253.68	4143633.40
	12	532304.96	4143644.06
	1	532402.22	4143153.37

Сектор	Характерные точки границ	Координаты МСК-03, зона 4	
		X	Y
4.1.21-6	1	532304.96	4143644.06
	2	532253.68	4143633.40
	3	532202.56	4143621.90
	4	532151.68	4143609.45
	5	532101.05	4143596.13
	6	532050.65	4143581.93
	7	531911.06	4144062.30
	8	531969.85	4144078.89
	9	532028.92	4144094.40
	10	532088.27	4144108.90
	11	532147.93	4144122.35
	12	532207.76	4144134.75
	1	532304.96	4143644.06
4.1.21-7	1	532207.76	4144134.75
	2	532147.93	4144122.35
	3	532088.27	4144108.90
	4	532028.92	4144094.40
	5	531969.85	4144078.89
	6	531911.06	4144062.30
	7	531771.50	4144542.75
	8	531838.70	4144561.66
	9	531906.21	4144579.38
	10	531974.05	4144595.99
	11	532042.22	4144611.32
	12	532110.60	4144625.52
	1	532207.76	4144134.75
4.1.21-8	1	532110.60	4144625.52
	2	532042.22	4144611.32
	3	531974.05	4144595.99
	4	531906.21	4144579.38
	5	531838.70	4144561.66
	6	531771.50	4144542.75
	7	531632.00	4145023.20
	8	531707.60	4145044.48
	9	531783.54	4145064.43
	10	531859.87	4145083.08
	11	531936.57	4145100.35
	12	532013.48	4145116.28
	1	532110.60	4144625.52
4.1.21-	1	532013.48	4145116.28

Сектор	Характерные точки границ	Координаты МСК-03, зона 4	
		X	Y
9	2	531936.57	4145100.35
	3	531859.87	4145083.08
	4	531783.54	4145064.43
	5	531707.60	4145044.48
	6	531632.00	4145023.20
	7	531492.54	4145503.70
	8	531576.54	4145527.36
	9	531660.93	4145549.50
	10	531745.72	4145570.25
	11	531830.95	4145589.39
	12	531916.42	4145607.13
	1	532013.48	4145116.28
	4.1.21-10	1	531916.42
2		531830.95	4145589.39
3		531745.72	4145570.25
4		531660.93	4145549.50
5		531576.54	4145527.36
6		531492.54	4145503.70
7		531353.13	4145984.24
8		531445.53	4146010.27
9		531538.35	4146034.65
10		531631.64	4146057.42
11		531725.39	4146078.51
12		531819.41	4146097.97
1		531916.42	4145607.13
4.1.21-11	1	531819.41	4146097.97
	2	531725.39	4146078.51
	3	531631.64	4146057.42
	4	531538.35	4146034.65
	5	531445.53	4146010.27
	6	531353.13	4145984.24
	7	531213.75	4146464.86
	8	531314.57	4146493.20
	9	531415.83	4146519.79
	10	531517.60	4146544.67
	11	531619.87	4146567.62
	12	531722.45	4146588.88
	1	531819.41	4146097.97
4.1.21-12	1	531722.45	4146588.88
	2	531619.87	4146567.62



Сектор	Характерные точки границ	Координаты МСК-03, зона 4	
		Х	У
	3	531517.60	4146544.67
	4	531415.83	4146519.79
	5	531314.57	4146493.20
	6	531213.75	4146464.86
	7	531074.44	4146945.48
	8	531183.65	4146976.23
	9	531293.36	4147004.97
	10	531403.61	4147031.91
	11	531514.41	4147056.83
	12	531625.52	4147079.79
	1	531722.45	4146588.88
4.1.21-13	1	531625.52	4147079.79
	2	531514.41	4147056.83
	3	531403.61	4147031.91
	4	531293.36	4147004.97
	5	531183.65	4146976.23
	6	531074.44	4146945.48
	7	530935.16	4147426.15
	8	531052.77	4147459.25
	9	531170.92	4147490.24
	10	531289.66	4147519.25
	11	531408.98	4147546.01
	12	531528.65	4147570.80
	1	531625.52	4147079.79
4.1.21-14	1	531528.65	4147570.80
	2	531408.98	4147546.01
	3	531289.66	4147519.25
	4	531170.92	4147490.24
	5	531052.77	4147459.25
	6	530935.16	4147426.15
	7	530795.93	4147906.92
	8	530921.96	4147942.30
	9	531048.54	4147975.51
	10	531175.76	4148006.58
	11	531303.62	4148035.28
	12	531431.82	4148061.83
	1	531528.65	4147570.80
4.1.21-15	1	531431.82	4148061.83
	2	531303.62	4148035.28
	3	531175.76	4148006.58

Сектор	Характерные точки границ	Координаты МСК-03, зона 4	
		Х	У
	4	531048.54	4147975.51
	5	530921.96	4147942.30
	6	530795.93	4147906.92
	7	530656.75	4148387.66
	8	530791.17	4148425.47
	9	530926.21	4148460.87
	10	531061.92	4148493.93
	11	531198.28	4148524.55
	12	531335.06	4148552.85
	1	531431.82	4148061.83
4.1.21-16	1	531335.06	4148552.85
	2	531198.28	4148524.55
	3	531061.92	4148493.93
	4	530926.21	4148460.87
	5	530791.17	4148425.47
	6	530656.75	4148387.66
	7	530517.62	4148868.45
	8	530660.45	4148908.61
	9	530803.92	4148946.21
	10	530948.10	4148981.40
	11	531093.00	4149013.92
	12	531238.33	4149043.97
	1	531335.06	4148552.85
4.1.21-17	1	531238.33	4149043.97
	2	531093.00	4149013.92
	3	530948.10	4148981.40
	4	530803.92	4148946.21
	5	530660.45	4148908.61
	6	530517.62	4148868.45
	7	530378.52	4149349.29
	8	530529.76	4149391.79
	9	530681.68	4149431.59
	10	530834.35	4149468.83
	11	530987.78	4149503.25
	12	531141.64	4149535.06
	1	531238.33	4149043.97
4.1.21-18	1	531141.64	4149535.06
	2	530987.78	4149503.25
	3	530834.35	4149468.83
	4	530681.68	4149431.59

Сектор	Характерные точки границ	Координаты МСК-03, зона 4	
		X	Y
	5	530529.76	4149391.79
	6	530378.52	4149349.29
	7	530239.48	4149830.23
	8	530399.11	4149875.09
	9	530559.48	4149917.08
	10	530720.64	4149956.38
	11	530882.60	4149992.69
	12	531045.01	4150026.25
	1	531141.64	4149535.06
4.1.21-19	1	531045.01	4150026.25
	2	530882.60	4149992.69
	3	530720.64	4149956.38
	4	530559.48	4149917.08
	5	530399.11	4149875.09
	6	530239.48	4149830.23
	7	530100.47	4150311.15
	8	530268.53	4150358.34
	9	530437.34	4150402.53
	10	530606.98	4150443.88
	11	530777.47	4150482.10
	12	530948.44	4150517.42
4.1.21-20	1	530948.44	4150517.42
	2	530777.47	4150482.10
	3	530606.98	4150443.88
	4	530437.34	4150402.53
	5	530268.53	4150358.34
	6	530100.47	4150311.15
	7	529961.53	4150792.11
	8	530137.98	4150841.65
	9	530315.23	4150888.04
	10	530493.37	4150931.53
	11	530672.37	4150971.62
	12	530851.90	4151008.69
4.1.21-21	1	530851.90	4151008.69
	2	530672.37	4150971.62
	3	530493.37	4150931.53
	4	530315.23	4150888.04
	5	530137.98	4150841.65

Сектор	Характерные точки границ	Координаты МСК-03, зона 4	
		X	Y
	6	529961.53	4150792.11
	7	529822.62	4151273.20
	8	530007.49	4151325.07
	9	530193.18	4151373.66
	10	530379.80	4151419.11
	11	530567.34	4151461.11
	12	530755.40	4151499.92
	1	530851.90	4151008.69
4.1.21-22	1	530755.40	4151499.92
	2	530567.34	4151461.11
	3	530379.80	4151419.11
	4	530193.18	4151373.66
	5	530007.49	4151325.07
	6	529822.62	4151273.20
	7	529683.76	4151754.24
	8	529877.03	4151808.46
	9	530071.17	4151859.23
	10	530266.29	4151906.74
	11	530462.34	4151950.71
	12	530658.97	4151991.27
4.1.21-23	1	530755.40	4151499.92
	1	530658.97	4151991.27
	2	530462.34	4151950.71
	3	530266.29	4151906.74
	4	530071.17	4151859.23
	5	529877.03	4151808.46
	6	529683.76	4151754.24
	7	529544.95	4152235.33
	8	529746.62	4152291.88
	9	529949.20	4152344.94
	10	530152.80	4152394.49
	11	530357.40	4152440.28
12	530562.58	4152482.57	
4.1.21-24	1	530658.97	4151991.27
	1	530562.58	4152482.57
	2	530357.40	4152440.28
	3	530152.80	4152394.49
	4	529949.20	4152344.94
	5	529746.62	4152291.88
	6	529544.95	4152235.33

Сектор	Характерные точки границ	Координаты МСК-03, зона 4	
		X	Y
	7	529406.19	4152716.46
	8	529616.26	4152775.45
	9	529827.29	4152830.60
	10	530039.37	4152882.20
	11	530252.50	4152929.96
	12	530466.24	4152974.01
	1	530562.58	4152482.57
4.1.21-25	1	530466.24	4152974.01
	2	530252.50	4152929.96
	3	530039.37	4152882.20
	4	529827.29	4152830.60
	5	529616.26	4152775.45
	6	529406.19	4152716.46
	7	529267.45	4153197.72
	8	529485.96	4153258.96
	9	529705.43	4153316.29
	10	529926.00	4153370.04
	11	530147.66	4153419.59
	12	530369.94	4153465.48
4.1.21-26	1	530466.24	4152974.01
	1	530369.94	4153465.48
	2	530147.66	4153419.59
	3	529926.00	4153370.04
	4	529705.43	4153316.29
	5	529485.96	4153258.96
	6	529267.45	4153197.72
	7	529128.78	4153678.94
	8	529355.69	4153742.50
	9	529583.61	4153802.14
	10	529812.67	4153857.81
	11	530042.85	4153909.36
12	530273.69	4153956.88	
4.1.21-27	1	530369.94	4153465.48
	1	530273.69	4153956.88
	2	530042.85	4153909.36
	3	529812.67	4153857.81
	4	529583.61	4153802.14
	5	529355.69	4153742.50
	6	529128.78	4153678.94
7	528990.15	4154160.19	

Сектор	Характерные точки границ	Координаты МСК-03, зона 4	
		X	Y
	8	529225.47	4154226.20
	9	529461.84	4154287.91
	10	529699.39	4154345.74
	11	529938.10	4154399.07
	12	530177.49	4154448.44
	1	530273.69	4153956.88
4.1.21-28	1	530177.49	4154448.44
	2	529938.10	4154399.07
	3	529699.39	4154345.74
	4	529461.84	4154287.91
	5	529225.47	4154226.20
	6	528990.15	4154160.19
	7	528851.58	4154641.59
	8	529095.30	4154709.83
	9	529340.11	4154773.84
	10	529586.15	4154833.59
	11	529833.40	4154888.92
	12	530081.34	4154939.92
4.1.21-29	1	530177.49	4154448.44
	1	530081.34	4154939.92
	2	529833.40	4154888.92
	3	529586.15	4154833.59
	4	529340.11	4154773.84
	5	529095.30	4154709.83
	6	528851.58	4154641.59
	7	528713.03	4155122.93
	8	528965.17	4155193.51
	9	529218.44	4155259.69
	10	529472.95	4155321.61
	11	529728.74	4155378.70
12	529985.24	4155431.55	
4.1.22-1	1	530081.34	4154939.92
	1	532749.34	4141180.70
	2	532740.98	4141178.19
	3	532732.65	4141175.52
	4	532724.40	4141172.72
	5	532716.17	4141169.76
	6	532708.03	4141166.68
	7	532526.89	4141632.83
8	532543.19	4141639.00	

Сектор	Характерные точки границ	Координаты МСК-03, зона 4	
		X	Y
	9	532559.63	4141644.92
	10	532576.15	4141650.51
	11	532592.78	4141655.84
	12	532609.51	4141660.86
	1	532749.34	4141180.70
4.1.22-2	1	532609.51	4141660.86
	2	532592.78	4141655.84
	3	532576.15	4141650.51
	4	532559.63	4141644.92
	5	532543.19	4141639.00
	6	532526.89	4141632.83
	7	532345.78	4142099.03
	8	532370.25	4142108.31
	9	532394.91	4142117.17
	10	532419.69	4142125.56
	11	532444.64	4142133.55
	12	532469.72	4142141.06
4.1.22-3	1	532609.51	4141660.86
	1	532469.72	4142141.06
	2	532444.64	4142133.55
	3	532419.69	4142125.56
	4	532394.91	4142117.17
	5	532370.25	4142108.31
	6	532345.78	4142099.03
	7	532164.74	4142565.28
	8	532197.35	4142577.64
	9	532230.23	4142589.45
	10	532263.28	4142600.63
	11	532296.55	4142611.30
12	532330.00	4142621.30	
4.1.22-4	1	532469.72	4142141.06
	1	532330.00	4142621.30
	2	532296.55	4142611.30
	3	532263.28	4142600.63
	4	532230.23	4142589.45
	5	532197.35	4142577.64
	6	532164.74	4142565.28
	7	531983.72	4143031.58
	8	532024.49	4143047.02
9	532065.59	4143061.78	

Сектор	Характерные точки границ	Координаты МСК-03, зона 4	
		X	Y
	10	532106.90	4143075.76
	11	532148.49	4143089.08
	12	532190.30	4143101.61
	1	532330.00	4142621.30
	1	532190.30	4143101.61
4.1.22-5	1	532190.30	4143101.61
	2	532148.49	4143089.08
	3	532106.90	4143075.76
	4	532065.59	4143061.78
	5	532024.49	4143047.02
	6	531983.72	4143031.58
	7	531802.75	4143497.92
	8	531851.68	4143516.46
	9	531901.01	4143534.16
	10	531950.58	4143550.93
	11	532000.48	4143566.93
	12	532050.65	4143581.93
4.1.22-6	1	532190.30	4143101.61
	1	532050.65	4143581.93
	2	532000.48	4143566.93
	3	531950.58	4143550.93
	4	531901.01	4143534.16
	5	531851.68	4143516.46
	6	531802.75	4143497.92
	7	531621.84	4143964.34
	8	531678.91	4143985.93
	9	531736.46	4144006.58
	10	531794.30	4144026.16
	11	531852.53	4144044.81
12	531911.06	4144062.30	
4.1.22-7	1	532050.65	4143581.93
	1	531911.06	4144062.30
	2	531852.53	4144044.81
	3	531794.30	4144026.16
	4	531736.46	4144006.58
	5	531678.91	4143985.93
	6	531621.84	4143964.34
	7	531440.95	4144430.78
	8	531506.18	4144455.45
	9	531571.98	4144479.05
10	531638.08	4144501.43	

Сектор	Характерные точки границ	Координаты МСК-03, зона 4	
		Х	У
	11	531704.61	4144522.72
	12	531771.50	4144542.75
	1	531911.06	4144062.30
4.1.22-8	1	531771.50	4144542.75
	2	531704.61	4144522.72
	3	531638.08	4144501.43
	4	531571.98	4144479.05
	5	531506.18	4144455.45
	6	531440.95	4144430.78
	7	531260.11	4144897.27
	8	531333.51	4144925.03
	9	531407.52	4144951.56
	10	531481.88	4144976.74
	11	531556.75	4145000.68
	12	531632.00	4145023.20
4.1.22-9	1	531771.50	4144542.75
	1	531632.00	4145023.20
	2	531556.75	4145000.68
	3	531481.88	4144976.74
	4	531407.52	4144951.56
	5	531333.51	4144925.03
	6	531260.11	4144897.27
	7	531079.32	4145363.81
	8	531160.88	4145394.64
	9	531243.11	4145424.16
	10	531325.74	4145452.08
	11	531408.92	4145478.72
12	531492.54	4145503.70	
4.1.22-10	1	531632.00	4145023.20
	1	531492.54	4145503.70
	2	531408.92	4145478.72
	3	531325.74	4145452.08
	4	531243.11	4145424.16
	5	531160.88	4145394.64
	6	531079.32	4145363.81
	7	530898.57	4145830.39
	8	530988.28	4145864.31
	9	531078.74	4145896.77
	10	531169.64	4145927.47
11	531261.15	4145956.77	

Сектор	Характерные точки границ	Координаты МСК-03, зона 4	
		Х	У
	12	531353.13	4145984.24
	1	531492.54	4145503.70
4.1.22-11	1	531353.13	4145984.24
	2	531261.15	4145956.77
	3	531169.64	4145927.47
	4	531078.74	4145896.77
	5	530988.28	4145864.31
	6	530898.57	4145830.39
	7	530717.87	4146297.03
	8	530815.74	4146334.01
	9	530914.42	4146369.42
	10	531013.58	4146402.90
	11	531113.40	4146434.86
	12	531213.75	4146464.86
4.1.22-12	1	531353.13	4145984.24
	1	531213.75	4146464.86
	2	531113.40	4146434.86
	3	531013.58	4146402.90
	4	530914.42	4146369.42
	5	530815.74	4146334.01
	6	530717.87	4146297.03
	7	530537.20	4146763.70
	8	530643.23	4146803.77
	9	530750.14	4146842.12
	10	530857.57	4146878.43
	11	530965.71	4146912.99
12	531074.44	4146945.48	
4.1.22-13	1	531213.75	4146464.86
	1	531074.44	4146945.48
	2	530965.71	4146912.99
	3	530857.57	4146878.43
	4	530750.14	4146842.12
	5	530643.23	4146803.77
	6	530537.20	4146763.70
	7	530356.58	4147230.43
	8	530470.78	4147273.57
	9	530585.91	4147314.85
	10	530701.60	4147353.96
	11	530818.07	4147391.23
12	530935.16	4147426.15	

Сектор	Характерные точки границ	Координаты МСК-03, зона 4	
		X	Y
	1	531074.44	4146945.48
4.1.22-14	1	530935.16	4147426.15
	2	530818.07	4147391.23
	3	530701.60	4147353.96
	4	530585.91	4147314.85
	5	530470.78	4147273.57
	6	530356.58	4147230.43
	7	530176.01	4147697.21
	8	530298.37	4147743.48
	9	530421.72	4147787.64
	10	530545.68	4147829.53
	11	530670.48	4147869.44
	12	530795.93	4147906.92
4.1.22-15	1	530935.16	4147426.15
	1	530795.93	4147906.92
	2	530670.48	4147869.44
	3	530545.68	4147829.53
	4	530421.72	4147787.64
	5	530298.37	4147743.48
	6	530176.01	4147697.21
	7	529995.48	4148164.04
	8	530125.99	4148213.37
	9	530257.59	4148260.47
	10	530389.82	4148305.14
	11	530522.93	4148347.71
12	530656.75	4148387.66	
4.1.22-16	1	530795.93	4147906.92
	1	530656.75	4148387.66
	2	530522.93	4148347.71
	3	530389.82	4148305.14
	4	530257.59	4148260.47
	5	530125.99	4148213.37
	6	529995.48	4148164.04
	7	529814.99	4148630.91
	8	529953.67	4148683.31
	9	530093.49	4148733.41
	10	530233.98	4148780.80
	11	530375.43	4148826.01
12	530517.62	4148868.45	
	1	530656.75	4148387.66

Сектор	Характерные точки границ	Координаты МСК-03, зона 4	
		X	Y
4.1.22-17	1	530517.62	4148868.45
	2	530375.43	4148826.01
	3	530233.98	4148780.80
	4	530093.49	4148733.41
	5	529953.67	4148683.31
	6	529814.99	4148630.91
	7	529634.55	4149097.83
	8	529781.38	4149153.30
	9	529929.43	4149206.34
	10	530078.20	4149256.57
	11	530227.96	4149304.43
	12	530378.52	4149349.29
4.1.22-18	1	530517.62	4148868.45
	1	530378.52	4149349.29
	2	530227.96	4149304.43
	3	530078.20	4149256.57
	4	529929.43	4149206.34
	5	529781.38	4149153.30
	6	529634.55	4149097.83
	7	529454.15	4149564.79
	8	529609.15	4149623.34
	9	529765.43	4149679.31
	10	529922.46	4149732.32
	11	530080.56	4149782.82
12	530239.48	4149830.23	
4.1.22-19	1	530378.52	4149349.29
	1	530239.48	4149830.23
	2	530080.56	4149782.82
	3	529922.46	4149732.32
	4	529765.43	4149679.31
	5	529609.15	4149623.34
	6	529454.15	4149564.79
	7	529273.79	4150031.80
	8	529436.96	4150093.42
	9	529601.47	4150152.32
	10	529766.78	4150208.11
	11	529933.18	4150261.26
12	530100.47	4150311.15	
	1	530239.48	4149830.23
4.1.22-	1	530100.47	4150311.15

Сектор	Характерные точки границ	Координаты МСК-03, зона 4	
		X	Y
20	2	529933.18	4150261.26
	3	529766.78	4150208.11
	4	529601.47	4150152.32
	5	529436.96	4150093.42
	6	529273.79	4150031.80
	7	529093.47	4150498.86
	8	529264.81	4150563.55
	9	529437.54	4150625.38
	10	529611.12	4150683.94
	11	529785.87	4150739.74
	12	529961.53	4150792.11
	1	530100.47	4150311.15
	4.1.22-21	1	529961.53
2		529785.87	4150739.74
3		529611.12	4150683.94
4		529437.54	4150625.38
5		529264.81	4150563.55
6		529093.47	4150498.86
7		528913.21	4150965.97
8		529092.70	4151033.73
9		529273.67	4151098.49
10		529455.52	4151159.83
11		529638.60	4151218.26
12		529822.62	4151273.20
1		529961.53	4150792.11
4.1.22-22	1	529822.62	4151273.20
	2	529638.60	4151218.26
	3	529455.52	4151159.83
	4	529273.67	4151098.49
	5	529092.70	4151033.73
	6	528913.21	4150965.97
	7	528732.98	4151433.13
	8	528920.65	4151503.96
	9	529109.86	4151571.64
	10	529299.97	4151635.75
	11	529491.36	4151696.91
	12	529683.76	4151754.24
	1	529822.62	4151273.20
4.1.22-23	1	529683.76	4151754.24
	2	529491.36	4151696.91

Сектор	Характерные точки границ	Координаты МСК-03, зона 4	
		X	Y
	3	529299.97	4151635.75
	4	529109.86	4151571.64
	5	528920.65	4151503.96
	6	528732.98	4151433.13
	7	528552.80	4151900.33
	8	528748.63	4151974.22
	9	528946.06	4152044.84
	10	529144.46	4152111.81
	11	529344.17	4152175.52
	12	529544.95	4152235.33
	1	529683.76	4151754.24
	4.1.22-24	1	529544.95
2		529344.17	4152175.52
3		529144.46	4152111.81
4		528946.06	4152044.84
5		528748.63	4151974.22
6		528552.80	4151900.33
7		528372.67	4152367.59
8		528576.66	4152444.53
9		528782.32	4152518.18
10		528988.98	4152587.82
11		529197.03	4152654.17
12		529406.19	4152716.46
1	529544.95	4152235.33	
4.1.22-25	1	529406.19	4152716.46
	2	529197.03	4152654.17
	3	528988.98	4152587.82
	4	528782.32	4152518.18
	5	528576.66	4152444.53
	6	528372.67	4152367.59
	7	528192.57	4152834.89
	8	528404.72	4152914.89
	9	528618.63	4152991.47
	10	528833.57	4153063.88
	11	529049.94	4153132.86
	12	529267.45	4153197.72
1	529406.19	4152716.46	
4.1.22-26	1	529267.45	4153197.72
	2	529049.94	4153132.86
	3	528833.57	4153063.88



Сектор	Характерные точки границ	Координаты МСК-03, зона 4	
		X	Y
	4	528618.63	4152991.47
	5	528404.72	4152914.89
	6	528192.57	4152834.89
	7	528012.52	4153302.23
	8	528232.85	4153385.30
	9	528454.98	4153464.80
	10	528678.19	4153539.99
	11	528902.89	4153611.71
	12	529128.78	4153678.94
	1	529267.45	4153197.72
4.1.22-27	1	529128.78	4153678.94
	2	528902.89	4153611.71
	3	528678.19	4153539.99
	4	528454.98	4153464.80
	5	528232.85	4153385.30
	6	528012.52	4153302.23
	7	527832.52	4153769.63
	8	528061.00	4153855.86
	9	528291.37	4153938.18
	10	528522.86	4154016.13
	11	528755.89	4154090.49
	12	528990.15	4154160.19
	1	529128.78	4153678.94
4.1.22-28	1	528990.15	4154160.19
	2	528755.89	4154090.49
	3	528522.86	4154016.13
	4	528291.37	4153938.18
	5	528061.00	4153855.86
	6	527832.52	4153769.63
	7	527652.55	4154237.07
	8	527889.21	4154326.36
	9	528127.81	4154411.60
	10	528367.58	4154492.43
	11	528608.93	4154569.32
	12	528851.58	4154641.59
	1	528990.15	4154160.19
4.1.22-29	1	528851.58	4154641.59
	2	528608.93	4154569.32
	3	528367.58	4154492.43
	4	528127.81	4154411.60

Сектор	Характерные точки границ	Координаты МСК-03, зона 4	
		X	Y
	5	527889.21	4154326.36
	6	527652.55	4154237.07
	7	527472.63	4154704.55
	8	527717.46	4154796.92
	9	527964.31	4154885.07
	10	528212.33	4154968.66
	11	528462.02	4155048.19
	12	528713.03	4155122.93
	1	528851.58	4154641.59
4.1.23-1	1	532708.03	4141166.68
	2	532699.92	4141163.44
	3	532691.86	4141160.07
	4	532683.87	4141156.56
	5	532675.95	4141152.90
	6	532668.09	4141149.11
	7	532447.00	4141597.70
	8	532462.74	4141605.29
	9	532478.59	4141612.60
	10	532494.55	4141619.61
	11	532510.66	4141626.38
	12	532526.89	4141632.83
	1	532708.03	4141166.68
4.1.23-2	1	532526.89	4141632.83
	2	532510.66	4141626.38
	3	532494.55	4141619.61
	4	532478.59	4141612.60
	5	532462.74	4141605.29
	6	532447.00	4141597.70
	7	532225.97	4142046.35
	8	532249.56	4142057.72
	9	532273.33	4142068.69
	10	532297.29	4142079.21
	11	532321.45	4142089.34
	12	532345.78	4142099.03
	1	532526.89	4141632.83
4.1.23-3	1	532345.78	4142099.03
	2	532321.45	4142089.34
	3	532297.29	4142079.21
	4	532273.33	4142068.69
	5	532249.56	4142057.72

Сектор	Характерные точки границ	Координаты МСК-03, зона 4	
		X	Y
	6	532225.97	4142046.35
	7	532004.97	4142495.03
	8	532036.42	4142510.21
	9	532068.12	4142524.83
	10	532100.07	4142538.85
	11	532132.28	4142552.37
	12	532164.74	4142565.28
	1	532345.78	4142099.03
4.1.23-4	1	532164.74	4142565.28
	2	532132.28	4142552.37
	3	532100.07	4142538.85
	4	532068.12	4142524.83
	5	532036.42	4142510.21
	6	532004.97	4142495.03
	7	531784.01	4142943.79
	8	531823.33	4142962.73
	9	531862.95	4142981.02
	10	531902.89	4142998.54
	11	531943.16	4143015.44
	12	531983.72	4143031.58
4.1.23-5	1	531983.72	4143031.58
	2	531943.16	4143015.44
	3	531902.89	4142998.54
	4	531862.95	4142981.02
	5	531823.33	4142962.73
	6	531784.01	4142943.79
	7	531563.09	4143392.58
	8	531610.27	4143415.31
	9	531657.82	4143437.26
	10	531705.76	4143458.29
	11	531754.08	4143478.56
	12	531802.75	4143497.92
4.1.23-6	1	531983.72	4143031.58
	2	531802.75	4143497.92
	3	531754.08	4143478.56
	4	531705.76	4143458.29
	5	531657.82	4143437.26
	6	531610.27	4143415.31

Сектор	Характерные точки границ	Координаты МСК-03, зона 4		
		X	Y	
	7	531342.21	4143841.44	
	8	531397.26	4143867.96	
	9	531452.74	4143893.54	
	10	531508.66	4143918.09	
	11	531565.03	4143941.73	
	12	531621.84	4143964.34	
	1	531802.75	4143497.92	
	4.1.23-7	1	531621.84	4143964.34
		2	531565.03	4143941.73
		3	531508.66	4143918.09
		4	531452.74	4143893.54
		5	531397.26	4143867.96
6		531342.21	4143841.44	
7		531121.38	4144290.34	
8		531184.28	4144320.65	
9		531247.69	4144349.87	
10		531311.61	4144377.94	
11		531376.04	4144404.95	
12		531440.95	4144430.78	
4.1.23-8	1	531621.84	4143964.34	
	1	531440.95	4144430.78	
	2	531376.04	4144404.95	
	3	531311.61	4144377.94	
	4	531247.69	4144349.87	
	5	531184.28	4144320.65	
	6	531121.38	4144290.34	
	7	530900.58	4144739.27	
	8	530971.36	4144773.39	
	9	531042.70	4144806.27	
	10	531114.61	4144837.83	
	11	531187.08	4144868.21	
12	531260.11	4144897.27		
4.1.23-9	1	531440.95	4144430.78	
	1	531260.11	4144897.27	
	2	531187.08	4144868.21	
	3	531114.61	4144837.83	
	4	531042.70	4144806.27	
	5	530971.36	4144773.39	
	6	530900.58	4144739.27	
7	530679.82	4145188.28		

Сектор	Характерные точки границ	Координаты МСК-03, зона 4	
		X	Y
	8	530758.47	4145226.19
	9	530837.73	4145262.71
	10	530917.63	4145297.78
	11	530998.18	4145331.53
	12	531079.32	4145363.81
	1	531260.11	4144897.27
4.1.23-10	1	531079.32	4145363.81
	2	530998.18	4145331.53
	3	530917.63	4145297.78
	4	530837.73	4145262.71
	5	530758.47	4145226.19
	6	530679.82	4145188.28
	7	530459.12	4145637.35
	8	530545.62	4145679.00
	9	530632.81	4145719.20
	10	530720.70	4145757.77
	11	530809.31	4145794.89
	12	530898.57	4145830.39
4.1.23-11	1	531079.32	4145363.81
	1	530898.57	4145830.39
	2	530809.31	4145794.89
	3	530720.70	4145757.77
	4	530632.81	4145719.20
	5	530545.62	4145679.00
	6	530459.12	4145637.35
	7	530238.43	4146086.47
	8	530332.81	4146131.90
	9	530427.94	4146175.75
	10	530523.83	4146217.78
	11	530620.48	4146258.31
12	530717.87	4146297.03	
4.1.23-12	1	530898.57	4145830.39
	1	530717.87	4146297.03
	2	530620.48	4146258.31
	3	530523.83	4146217.78
	4	530427.94	4146175.75
	5	530332.81	4146131.90
	6	530238.43	4146086.47
	7	530017.80	4146535.59
8	530120.04	4146584.84	

Сектор	Характерные точки границ	Координаты МСК-03, зона 4	
		X	Y
	9	530223.10	4146632.35
	10	530326.98	4146677.87
	11	530431.70	4146721.77
	12	530537.20	4146763.70
	1	530717.87	4146297.03
	4.1.23-13	1	530537.20
2		530431.70	4146721.77
3		530326.98	4146677.87
4		530223.10	4146632.35
5		530120.04	4146584.84
6		530017.80	4146535.59
7		529797.21	4146984.80
8		529907.32	4147037.85
9		530018.31	4147089.00
10		530130.19	4147138.01
11		530242.98	4147185.28
12		530356.58	4147230.43
4.1.23-14	1	530537.20	4146763.70
	1	530356.58	4147230.43
	2	530242.98	4147185.28
	3	530130.19	4147138.01
	4	530018.31	4147089.00
	5	529907.32	4147037.85
	6	529797.21	4146984.80
	7	529576.65	4147434.08
	8	529694.63	4147490.90
	9	529813.56	4147545.64
	10	529933.44	4147598.20
	11	530054.28	4147648.84
12	530176.01	4147697.21	
4.1.23-15	1	530356.58	4147230.43
	1	530176.01	4147697.21
	2	530054.28	4147648.84
	3	529933.44	4147598.20
	4	529813.56	4147545.64
	5	529694.63	4147490.90
	6	529576.65	4147434.08
	7	529356.14	4147883.40
	8	529481.99	4147944.01
9	529608.85	4148002.39	

Сектор	Характерные точки границ	Координаты МСК-03, зона 4	
		X	Y
	10	529736.73	4148058.44
	11	529865.63	4148112.45
	12	529995.48	4148164.04
	1	530176.01	4147697.21
4.1.23-16	1	529995.48	4148164.04
	2	529865.63	4148112.45
	3	529736.73	4148058.44
	4	529608.85	4148002.39
	5	529481.99	4147944.01
	6	529356.14	4147883.40
	7	529135.66	4148332.78
	8	529269.40	4148397.11
	9	529404.19	4148459.19
	10	529540.05	4148518.74
	11	529677.02	4148576.10
	12	529814.99	4148630.91
4.1.23-17	1	529995.48	4148164.04
	1	529814.99	4148630.91
	2	529677.02	4148576.10
	3	529540.05	4148518.74
	4	529404.19	4148459.19
	5	529269.40	4148397.11
	6	529135.66	4148332.78
	7	528915.23	4148782.15
	8	529056.83	4148850.31
	9	529199.55	4148916.03
	10	529343.43	4148979.07
	11	529488.46	4149039.82
12	529634.55	4149097.83	
4.1.23-18	1	529814.99	4148630.91
	1	529634.55	4149097.83
	2	529488.46	4149039.82
	3	529343.43	4148979.07
	4	529199.55	4148916.03
	5	529056.83	4148850.31
	6	528915.23	4148782.15
	7	528694.85	4149231.63
	8	528844.32	4149303.56
	9	528994.97	4149372.93
	10	529146.84	4149439.47

Сектор	Характерные точки границ	Координаты МСК-03, зона 4	
		X	Y
	11	529299.93	4149503.56
	12	529454.15	4149564.79
	1	529634.55	4149097.83
4.1.23-19	1	529454.15	4149564.79
	2	529299.93	4149503.56
	3	529146.84	4149439.47
	4	528994.97	4149372.93
	5	528844.32	4149303.56
	6	528694.85	4149231.63
	7	528474.49	4149681.17
	8	528631.85	4149756.87
	9	528790.43	4149829.88
	10	528950.30	4149899.90
	11	529111.45	4149967.37
	12	529273.79	4150031.80
4.1.23-20	1	529454.15	4149564.79
	1	529273.79	4150031.80
	2	529111.45	4149967.37
	3	528950.30	4149899.90
	4	528790.43	4149829.88
	5	528631.85	4149756.87
	6	528474.49	4149681.17
	7	528254.18	4150130.76
	8	528419.41	4150210.25
	9	528585.94	4150286.89
	10	528753.80	4150360.40
	11	528923.01	4150431.22
12	529093.47	4150498.86	
4.1.23-21	1	529273.79	4150031.80
	1	529093.47	4150498.86
	2	528923.01	4150431.22
	3	528753.80	4150360.40
	4	528585.94	4150286.89
	5	528419.41	4150210.25
	6	528254.18	4150130.76
	7	528033.92	4150580.32
	8	528207.01	4150663.66
	9	528381.47	4150743.94
	10	528557.34	4150820.95
11	528734.62	4150895.12	

Сектор	Характерные точки границ	Координаты МСК-03, зона 4	
		X	Y
	12	528913.21	4150965.97
	1	529093.47	4150498.86
4.1.23-22	1	528913.21	4150965.97
	2	528734.62	4150895.12
	3	528557.34	4150820.95
	4	528381.47	4150743.94
	5	528207.01	4150663.66
	6	528033.92	4150580.32
	7	527813.69	4151030.01
	8	527994.66	4151117.04
	9	528177.07	4151201.05
	10	528360.93	4151281.53
	11	528546.27	4151359.07
	12	528732.98	4151433.13
	1	528913.21	4150965.97
4.1.23-23	1	528732.98	4151433.13
	2	528546.27	4151359.07
	3	528360.93	4151281.53
	4	528177.07	4151201.05
	5	527994.66	4151117.04
	6	527813.69	4151030.01
	7	527593.49	4151479.76
	8	527782.35	4151570.56
	9	527972.69	4151658.11
	10	528164.55	4151742.17
	11	528357.96	4151823.07
	12	528552.80	4151900.33
	1	528732.98	4151433.13
4.1.23-24	1	528552.80	4151900.33
	2	528357.96	4151823.07
	3	528164.55	4151742.17
	4	527972.69	4151658.11
	5	527782.35	4151570.56
	6	527593.49	4151479.76
	7	527373.34	4151929.55
	8	527570.07	4152024.12
	9	527768.36	4152115.32
	10	527968.23	4152202.87
	11	528169.69	4152287.11
	12	528372.67	4152367.59

Сектор	Характерные точки границ	Координаты МСК-03, зона 4	
		X	Y
	1	528552.80	4151900.33
4.1.23-25	1	528372.67	4152367.59
	2	528169.69	4152287.11
	3	527968.23	4152202.87
	4	527768.36	4152115.32
	5	527570.07	4152024.12
	6	527373.34	4151929.55
	7	527153.24	4152379.40
	8	527357.85	4152477.74
	9	527564.07	4152572.57
	10	527771.94	4152663.51
	11	527981.48	4152751.22
	12	528192.57	4152834.89
	1	528372.67	4152367.59
4.1.23-26	1	528192.57	4152834.89
	2	527981.48	4152751.22
	3	527771.94	4152663.51
	4	527564.07	4152572.57
	5	527357.85	4152477.74
	6	527153.24	4152379.40
	7	526933.18	4152829.21
	8	527145.65	4152931.42
	9	527359.83	4153029.88
	10	527575.70	4153124.30
	11	527793.31	4153215.36
	12	528012.52	4153302.23
	1	528192.57	4152834.89
4.1.23-27	1	528012.52	4153302.23
	2	527793.31	4153215.36
	3	527575.70	4153124.30
	4	527359.83	4153029.88
	5	527145.65	4152931.42
	6	526933.18	4152829.21
	7	526713.14	4153279.16
	8	526933.51	4153385.14
	9	527155.61	4153487.24
	10	527379.50	4153585.14
	11	527605.17	4153679.55
	12	527832.52	4153769.63
	1	528012.52	4153302.23

Сектор	Характерные точки границ	Координаты МСК-03, зона 4	
		X	Y
4.1.23-28	1	527832.52	4153769.63
	2	527605.17	4153679.55
	3	527379.50	4153585.14
	4	527155.61	4153487.24
	5	526933.51	4153385.14
	6	526713.14	4153279.16
	7	526493.17	4153729.17
	8	526721.40	4153838.81
	9	526951.44	4153944.64
	10	527183.34	4154046.03
	11	527417.08	4154143.79
	12	527652.55	4154237.07
	1	527832.52	4153769.63
4.1.23-29	1	527652.55	4154237.07
	2	527417.08	4154143.79
	3	527183.34	4154046.03
	4	526951.44	4153944.64
	5	526721.40	4153838.81
	6	526493.17	4153729.17
	7	526273.22	4154179.23
	8	526509.34	4154292.63
	9	526747.33	4154402.10
	10	526987.21	4154506.96
	11	527229.03	4154608.09
	12	527472.63	4154704.55
	1	527652.55	4154237.07
4.1.24-1	1	532668.09	4141149.11
	2	532660.30	4141145.18
	3	532652.57	4141141.12
	4	532644.92	4141136.93
	5	532637.34	4141132.60
	6	532629.83	4141128.14
	7	532370.49	4141555.75
	8	532385.50	4141564.67
	9	532400.66	4141573.34
	10	532415.97	4141581.73
	11	532431.42	4141589.86
	12	532447.00	4141597.70
	1	532668.09	4141149.11
4.1.24-	1	532447.00	4141597.70

Сектор	Характерные точки границ	Координаты МСК-03, зона 4	
		X	Y
2	2	532431.42	4141589.86
	3	532415.97	4141581.73
	4	532400.66	4141573.34
	5	532385.50	4141564.67
	6	532370.49	4141555.75
	7	532111.18	4141983.43
	8	532133.70	4141996.80
	9	532156.43	4142009.79
	10	532179.41	4142022.38
	11	532202.57	4142034.58
	12	532225.97	4142046.35
	1	532447.00	4141597.70
4.1.24-3	1	532225.97	4142046.35
	2	532202.57	4142034.58
	3	532179.41	4142022.38
	4	532156.43	4142009.79
	5	532133.70	4141996.80
	6	532111.18	4141983.43
	7	531851.93	4142411.14
	8	531881.95	4142428.99
	9	531912.26	4142446.31
	10	531942.88	4142463.09
	11	531973.78	4142479.34
	12	532004.97	4142495.03
1	532225.97	4142046.35	
4.1.24-4	1	532004.97	4142495.03
	2	531973.78	4142479.34
	3	531942.88	4142463.09
	4	531912.26	4142446.31
	5	531881.95	4142428.99
	6	531851.93	4142411.14
	7	531592.70	4142838.93
	8	531630.23	4142861.22
	9	531668.12	4142882.87
	10	531706.40	4142903.86
	11	531745.02	4142924.16
	12	531784.01	4142943.79
1	532004.97	4142495.03	
4.1.24-5	1	531784.01	4142943.79
	2	531745.02	4142924.16

Сектор	Характерные точки границ	Координаты МСК-03, зона 4	
		Х	У
	3	531706.40	4142903.86
	4	531668.12	4142882.87
	5	531630.23	4142861.22
	6	531592.70	4142838.93
	7	531333.50	4143266.77
	8	531378.55	4143293.52
	9	531424.02	4143319.51
	10	531469.96	4143344.66
	11	531516.29	4143369.05
	12	531563.09	4143392.58
	1	531784.01	4142943.79
4.1.24-6	1	531563.09	4143392.58
	2	531516.29	4143369.05
	3	531469.96	4143344.66
	4	531424.02	4143319.51
	5	531378.55	4143293.52
	6	531333.50	4143266.77
	7	531074.34	4143694.65
	8	531126.90	4143725.86
	9	531179.95	4143756.18
	10	531233.55	4143785.53
	11	531287.62	4143813.96
	12	531342.21	4143841.44
4.1.24-7	1	531342.21	4143841.44
	2	531287.62	4143813.96
	3	531233.55	4143785.53
	4	531179.95	4143756.18
	5	531126.90	4143725.86
	6	531074.34	4143694.65
	7	530815.22	4144122.61
	8	530875.29	4144158.28
	9	530935.93	4144192.90
	10	530997.18	4144226.46
	11	531058.98	4144258.94
	12	531121.38	4144290.34
4.1.24-8	1	531121.38	4144290.34
	2	531058.98	4144258.94
	3	530997.18	4144226.46

Сектор	Характерные точки границ	Координаты МСК-03, зона 4	
		Х	У
	4	530935.93	4144192.90
	5	530875.29	4144158.28
	6	530815.22	4144122.61
	7	530556.15	4144550.59
	8	530623.73	4144590.74
	9	530691.94	4144629.69
	10	530760.86	4144667.41
	11	530830.38	4144703.98
	12	530900.58	4144739.27
	1	531121.38	4144290.34
4.1.24-9	1	530900.58	4144739.27
	2	530830.38	4144703.98
	3	530760.86	4144667.41
	4	530691.94	4144629.69
	5	530623.73	4144590.74
	6	530556.15	4144550.59
	7	530297.09	4144978.65
	8	530372.19	4145023.24
	9	530447.99	4145066.54
	10	530524.57	4145108.45
	11	530601.83	4145149.08
	12	530679.82	4145188.28
4.1.24-10	1	530679.82	4145188.28
	2	530601.83	4145149.08
	3	530524.57	4145108.45
	4	530447.99	4145066.54
	5	530372.19	4145023.24
	6	530297.09	4144978.65
	7	530038.09	4145406.74
	8	530120.69	4145455.81
	9	530204.07	4145503.41
	10	530288.32	4145549.54
	11	530373.30	4145594.18
	12	530459.12	4145637.35
4.1.24-11	1	530679.82	4145188.28
	2	530459.12	4145637.35
	3	530373.30	4145594.18
	4	530288.32	4145549.54



Сектор	Характерные точки границ	Координаты МСК-03, зона 4	
		X	Y
	5	530120.69	4145455.81
	6	530038.09	4145406.74
	7	529779.13	4145834.92
	8	529869.24	4145888.40
	9	529960.20	4145940.36
	10	530052.11	4145990.69
	11	530144.83	4146039.38
	12	530238.43	4146086.47
	1	530459.12	4145637.35
4.1.24-12	1	530238.43	4146086.47
	2	530144.83	4146039.38
	3	530052.11	4145990.69
	4	529960.20	4145940.36
	5	529869.24	4145888.40
	6	529779.13	4145834.92
	7	529520.18	4146263.11
	8	529617.81	4146321.09
	9	529716.37	4146377.37
	10	529815.94	4146431.85
	11	529916.38	4146484.64
	12	530017.80	4146535.59
4.1.24-13	1	530017.80	4146535.59
	2	529916.38	4146484.64
	3	529815.94	4146431.85
	4	529716.37	4146377.37
	5	529617.81	4146321.09
	6	529520.18	4146263.11
	7	529261.29	4146691.40
	8	529366.43	4146753.83
	9	529472.57	4146814.39
	10	529579.80	4146873.10
	11	529687.98	4146929.94
	12	529797.21	4146984.80
4.1.24-14	1	530017.80	4146535.59
	1	529797.21	4146984.80
	2	529687.98	4146929.94
	3	529579.80	4146873.10
	4	529472.57	4146814.39
5	529366.43	4146753.83	

Сектор	Характерные точки границ	Координаты МСК-03, зона 4	
		X	Y
	6	529261.29	4146691.40
	7	529002.43	4147119.70
	8	529115.10	4147186.58
	9	529228.82	4147251.51
	10	529343.72	4147314.40
	11	529459.62	4147375.25
	12	529576.65	4147434.08
	1	529797.21	4146984.80
4.1.24-15	1	529576.65	4147434.08
	2	529459.62	4147375.25
	3	529343.72	4147314.40
	4	529228.82	4147251.51
	5	529115.10	4147186.58
	6	529002.43	4147119.70
	7	528743.61	4147548.11
	8	528863.78	4147619.44
	9	528985.10	4147688.63
	10	529107.66	4147755.70
	11	529231.30	4147820.66
	12	529356.14	4147883.40
4.1.24-16	1	529576.65	4147434.08
	1	529356.14	4147883.40
	2	529231.30	4147820.66
	3	529107.66	4147755.70
	4	528985.10	4147688.63
	5	528863.78	4147619.44
	6	528743.61	4147548.11
	7	528484.83	4147976.56
	8	528612.52	4148052.30
	9	528741.42	4148125.86
	10	528871.65	4148197.12
	11	529003.02	4148266.13
12	529135.66	4148332.78	
4.1.24-17	1	529356.14	4147883.40
	1	529135.66	4148332.78
	2	529003.02	4148266.13
	3	528871.65	4148197.12
	4	528741.42	4148125.86
	5	528612.52	4148052.30
6	528484.83	4147976.56	

Сектор	Характерные точки границ	Координаты МСК-03, зона 4	
		X	Y
	7	528226.08	4148405.02
	8	528361.29	4148485.26
	9	528497.78	4148563.15
	10	528635.67	4148638.59
	11	528774.77	4148711.59
	12	528915.23	4148782.15
	1	529135.66	4148332.78
4.1.24-18	1	528915.23	4148782.15
	2	528774.77	4148711.59
	3	528635.67	4148638.59
	4	528497.78	4148563.15
	5	528361.29	4148485.26
	6	528226.08	4148405.02
	7	527967.37	4148833.58
	8	528110.10	4148918.21
	9	528254.18	4149000.42
	10	528399.73	4149080.04
	11	528546.59	4149157.16
	12	528694.85	4149231.63
4.1.24-19	1	528915.23	4148782.15
	2	528694.85	4149231.63
	3	528546.59	4149157.16
	4	528399.73	4149080.04
	5	528254.18	4149000.42
	6	528110.10	4148918.21
	7	527967.37	4148833.58
	8	527708.69	4149262.15
	9	527858.95	4149351.29
	10	528010.61	4149437.82
	11	528163.84	4149521.62
	12	528318.42	4149602.78
4.1.24-20	1	528474.49	4149681.17
	2	528694.85	4149231.63
	3	528546.59	4149157.16
	4	528399.73	4149080.04
	5	528254.18	4149000.42
	6	528110.10	4148918.21
	7	527967.37	4148833.58

Сектор	Характерные точки границ	Координаты МСК-03, зона 4		
		X	Y	
	8	527607.82	4149784.42	
	9	527767.09	4149875.27	
	10	527927.99	4149963.25	
	11	528090.30	4150048.46	
	12	528254.18	4150130.76	
	1	528474.49	4149681.17	
	4.1.24-21	1	528254.18	4150130.76
		2	528090.30	4150048.46
		3	527927.99	4149963.25
		4	527767.09	4149875.27
		5	527607.82	4149784.42
		6	527450.05	4149690.83
7		527191.46	4150119.49	
8		527356.74	4150217.53	
9		527523.60	4150312.70	
10		527692.18	4150404.86	
11		527862.23	4150494.11	
12		528033.92	4150580.32	
4.1.24-22	1	528254.18	4150130.76	
	2	528033.92	4150580.32	
	3	527862.23	4150494.11	
	4	527692.18	4150404.86	
	5	527523.60	4150312.70	
	6	527356.74	4150217.53	
	7	527191.46	4150119.49	
	8	526932.89	4150548.28	
	9	527105.70	4150650.77	
	10	527280.15	4150750.25	
	11	527456.39	4150846.60	
	12	527634.18	4150939.90	
4.1.24-23	1	527813.69	4151030.01	
	2	527813.69	4151030.01	
	3	527634.18	4150939.90	
	4	527456.39	4150846.60	
	5	527280.15	4150750.25	
	6	527105.70	4150650.77	
	7	526932.89	4150548.28	
	8	526674.37	4150977.05	

Сектор	Характерные точки границ	Координаты МСК-03, зона 4	
		X	Y
	9	527036.74	4151187.87
	10	527220.65	4151288.40
	11	527406.18	4151385.74
	12	527593.49	4151479.76
	1	527813.69	4151030.01
4.1.24-24	1	527593.49	4151479.76
	2	527406.18	4151385.74
	3	527220.65	4151288.40
	4	527036.74	4151187.87
	5	526854.70	4151083.99
	6	526674.37	4150977.05
	7	526415.88	4151405.96
	8	526603.74	4151517.34
	9	526793.37	4151625.45
	10	526984.95	4151730.15
	11	527178.21	4151831.63
	12	527373.34	4151929.55
4.1.24-25	1	527373.34	4151929.55
	2	527178.21	4151831.63
	3	526984.95	4151730.15
	4	526793.37	4151625.45
	5	526603.74	4151517.34
	6	526415.88	4151405.96
	7	526157.42	4151834.83
	8	526352.80	4151950.75
	9	526550.03	4152063.17
	10	526749.28	4152172.05
	11	526950.30	4152277.48
	12	527153.24	4152379.40
4.1.24-26	1	527373.34	4151929.55
	1	527153.24	4152379.40
	2	526950.30	4152277.48
	3	526749.28	4152172.05
	4	526550.03	4152063.17
	5	526352.80	4151950.75
	6	526157.42	4151834.83
	7	525899.01	4152263.85
	8	526101.92	4152384.12
9	526306.74	4152500.86	

Сектор	Характерные точки границ	Координаты МСК-03, зона 4	
		X	Y
	10	526513.67	4152614.01
	11	526722.43	4152723.48
	12	526933.18	4152829.21
	1	527153.24	4152379.40
4.1.24-27	1	526933.18	4152829.21
	2	526722.43	4152723.48
	3	526513.67	4152614.01
	4	526306.74	4152500.86
	5	526101.92	4152384.12
	6	525899.01	4152263.85
	7	525640.63	4152692.82
	8	525851.06	4152817.64
	9	526063.48	4152938.69
	10	526278.09	4153055.91
	11	526494.58	4153169.52
	12	526713.14	4153279.16
4.1.24-28	1	526933.18	4152829.21
	1	526713.14	4153279.16
	2	526494.58	4153169.52
	3	526278.09	4153055.91
	4	526063.48	4152938.69
	5	525851.06	4152817.64
	6	525640.63	4152692.82
	7	525382.29	4153121.95
	8	525600.25	4153251.11
	9	525820.27	4153376.57
	10	526042.54	4153497.97
	11	526266.78	4153615.63
4.1.24-29	12	526493.17	4153729.17
	1	526713.14	4153279.16
	1	526493.17	4153729.17
	2	526266.78	4153615.63
	3	526042.54	4153497.97
	4	525820.27	4153376.57
	5	525600.25	4153251.11
	6	525382.29	4153121.95
	7	525123.98	4153551.14
	8	525349.48	4153684.73
9	525577.09	4153814.41	
10	525807.04	4153940.09	

Сектор	Характерные точки границ	Координаты МСК-03, зона 4	
		X	Y
	11	526039.02	4154061.68
	12	526273.22	4154179.23
	1	526493.17	4153729.17
4.1.25-1	1	532629.83	4141128.14
	2	532622.41	4141123.54
	3	532615.07	4141118.82
	4	532607.81	4141113.97
	5	532600.64	4141108.99
	6	532593.56	4141103.90
	7	532297.94	4141507.28
	8	532312.11	4141517.48
	9	532326.46	4141527.43
	10	532340.97	4141537.12
	11	532355.65	4141546.56
	12	532370.49	4141555.75
4.1.25-2	1	532629.83	4141128.14
	1	532370.49	4141555.75
	2	532355.65	4141546.56
	3	532340.97	4141537.12
	4	532326.46	4141527.43
	5	532312.11	4141517.48
	6	532297.94	4141507.28
	7	532002.36	4141910.72
	8	532023.60	4141926.01
	9	532045.13	4141940.94
	10	532066.91	4141955.48
	11	532088.91	4141969.64
12	532111.18	4141983.43	
4.1.25-3	1	532370.49	4141555.75
	1	532111.18	4141983.43
	2	532088.91	4141969.64
	3	532066.91	4141955.48
	4	532045.13	4141940.94
	5	532023.60	4141926.01
	6	532002.36	4141910.72
	7	531706.81	4142314.22
	8	531735.14	4142334.61
	9	531763.83	4142354.51
	10	531792.87	4142373.90
11	531822.22	4142392.77	

Сектор	Характерные точки границ	Координаты МСК-03, зона 4	
		X	Y
	12	531851.93	4142411.14
	1	532111.18	4141983.43
4.1.25-4	1	531851.93	4142411.14
	2	531822.22	4142392.77
	3	531792.87	4142373.90
	4	531763.83	4142354.51
	5	531735.14	4142334.61
	6	531706.81	4142314.22
	7	531411.31	4142717.77
	8	531446.71	4142743.25
	9	531482.57	4142768.13
	10	531518.88	4142792.37
	11	531555.57	4142815.96
	12	531592.70	4142838.93
4.1.25-5	1	531851.93	4142411.14
	1	531592.70	4142838.93
	2	531555.57	4142815.96
	3	531518.88	4142792.37
	4	531482.57	4142768.13
	5	531446.71	4142743.25
	6	531411.31	4142717.77
	7	531115.81	4143121.38
	8	531158.31	4143151.95
	9	531201.35	4143181.82
	10	531244.92	4143210.89
	11	531288.94	4143239.19
12	531333.50	4143266.77	
4.1.25-6	1	531592.70	4142838.93
	1	531333.50	4143266.77
	2	531288.94	4143239.19
	3	531244.92	4143210.89
	4	531201.35	4143181.82
	5	531158.31	4143151.95
	6	531115.81	4143121.38
	7	530820.36	4143525.06
	8	530869.94	4143560.72
	9	530920.16	4143595.55
	10	530971.00	4143629.46
	11	531022.36	4143662.50
12	531074.34	4143694.65	

Сектор	Характерные точки границ	Координаты МСК-03, зона 4	
		X	Y
	1	531333.50	4143266.77
4.1.25-7	1	531074.34	4143694.65
	2	531022.36	4143662.50
	3	530971.00	4143629.46
	4	530920.16	4143595.55
	5	530869.94	4143560.72
	6	530820.36	4143525.06
	7	530524.95	4143928.77
	8	530581.61	4143969.53
	9	530639.01	4144009.35
	10	530697.11	4144048.11
	11	530755.82	4144085.84
	12	530815.22	4144122.61
4.1.25-8	1	531074.34	4143694.65
	1	530815.22	4144122.61
	2	530755.82	4144085.84
	3	530697.11	4144048.11
	4	530639.01	4144009.35
	5	530581.61	4143969.53
	6	530524.95	4143928.77
	7	530229.56	4144332.54
	8	530293.30	4144378.42
	9	530357.88	4144423.19
	10	530423.25	4144466.78
	11	530489.30	4144509.26
12	530556.15	4144550.59	
4.1.25-9	1	530815.22	4144122.61
	1	530556.15	4144550.59
	2	530489.30	4144509.26
	3	530423.25	4144466.78
	4	530357.88	4144423.19
	5	530293.30	4144378.42
	6	530229.56	4144332.54
	7	529934.20	4144736.35
	8	530005.05	4144787.34
	9	530076.81	4144837.08
	10	530149.44	4144885.55
	11	530222.82	4144932.70
12	530297.09	4144978.65	
	1	530556.15	4144550.59

Сектор	Характерные точки границ	Координаты МСК-03, зона 4	
		X	Y
4.1.25-10	1	530297.09	4144978.65
	2	530222.82	4144932.70
	3	530149.44	4144885.55
	4	530076.81	4144837.08
	5	530005.05	4144787.34
	6	529934.20	4144736.35
	7	529638.90	4145140.27
	8	529716.81	4145196.31
	9	529795.75	4145251.06
	10	529875.65	4145304.33
	11	529956.39	4145356.24
	12	530038.09	4145406.74
4.1.25-11	1	530297.09	4144978.65
	1	530038.09	4145406.74
	2	529956.39	4145356.24
	3	529875.65	4145304.33
	4	529795.75	4145251.06
	5	529716.81	4145196.31
	6	529638.90	4145140.27
	7	529343.61	4145544.20
	8	529428.61	4145605.37
	9	529514.74	4145665.05
	10	529601.91	4145723.21
	11	529690.00	4145779.79
12	529779.13	4145834.92	
4.1.25-12	1	530038.09	4145406.74
	1	529779.13	4145834.92
	2	529690.00	4145779.79
	3	529601.91	4145723.21
	4	529514.74	4145665.05
	5	529428.61	4145605.37
	6	529343.61	4145544.20
	7	529048.35	4145948.18
	8	529140.45	4146014.45
	9	529233.77	4146079.15
	10	529328.19	4146142.09
	11	529423.62	4146203.44
12	529520.18	4146263.11	
4.1.25-	1	529779.13	4145834.92
	1	529520.18	4146263.11

Сектор	Характерные точки границ	Координаты МСК-03, зона 4	
		X	Y
13	2	529423.62	4146203.44
	3	529328.19	4146142.09
	4	529233.77	4146079.15
	5	529140.45	4146014.45
	6	529048.35	4145948.18
	7	528753.14	4146352.27
	8	528852.33	4146423.58
	9	528952.82	4146493.25
	10	529054.53	4146561.09
	11	529157.29	4146627.09
	12	529261.29	4146691.40
	1	529520.18	4146263.11
4.1.25-14	1	529261.29	4146691.40
	2	529157.29	4146627.09
	3	529054.53	4146561.09
	4	528952.82	4146493.25
	5	528852.33	4146423.58
	6	528753.14	4146352.27
	7	528457.95	4146756.36
	8	528564.23	4146832.82
	9	528671.90	4146907.41
	10	528780.88	4146980.09
	11	528891.00	4147050.85
	12	529002.43	4147119.70
4.1.25-15	1	529261.29	4146691.40
	2	529002.43	4147119.70
	3	528891.00	4147050.85
	4	528780.88	4146980.09
	5	528671.90	4146907.41
	6	528564.23	4146832.82
	7	528457.95	4146756.36
	8	528162.80	4147160.51
	9	528276.18	4147242.06
	10	528391.02	4147321.68
	11	528507.28	4147399.19
	12	528624.74	4147474.61
4.1.25-16	1	528743.61	4147548.11
	2	528624.74	4147474.61

Сектор	Характерные точки границ	Координаты МСК-03, зона 4	
		X	Y
	3	528507.28	4147399.19
	4	528391.02	4147321.68
	5	528276.18	4147242.06
	6	528162.80	4147160.51
	7	527867.67	4147564.78
	8	527988.14	4147651.36
	9	528110.19	4147735.94
	10	528233.70	4147818.29
	11	528358.52	4147898.48
	12	528484.83	4147976.56
	1	528743.61	4147548.11
	4.1.25-17	1	528484.83
2		528358.52	4147898.48
3		528233.70	4147818.29
4		528110.19	4147735.94
5		527988.14	4147651.36
6		527867.67	4147564.78
7		527572.58	4147969.04
8		527700.15	4148060.77
9		527829.38	4148150.33
10		527960.17	4148237.45
11		528092.33	4148322.35
12		528226.08	4148405.02
4.1.25-18	1	528484.83	4147976.56
	1	528226.08	4148405.02
	2	528092.33	4148322.35
	3	527960.17	4148237.45
	4	527829.38	4148150.33
	5	527700.15	4148060.77
	6	527572.58	4147969.04
	7	527277.54	4148373.35
	8	527412.19	4148470.17
	9	527548.61	4148564.69
	10	527686.67	4148656.73
	11	527826.18	4148746.34
12	527967.37	4148833.58	
4.1.25-19	1	528226.08	4148405.02
	1	527967.37	4148833.58
	2	527826.18	4148746.34
	3	527686.67	4148656.73

Сектор	Характерные точки границ	Координаты МСК-03, зона 4	
		X	Y
	4	527548.61	4148564.69
	5	527412.19	4148470.17
	6	527277.54	4148373.35
	7	526982.52	4148777.79
	8	527124.27	4148879.63
	9	527267.87	4148979.13
	10	527413.21	4149075.99
	11	527560.07	4149170.31
	12	527708.69	4149262.15
	1	527967.37	4148833.58
4.1.25-20	1	527708.69	4149262.15
	2	527560.07	4149170.31
	3	527413.21	4149075.99
	4	527267.87	4148979.13
	5	527124.27	4148879.63
	6	526982.52	4148777.79
	7	526687.53	4149182.21
	8	526836.38	4149289.21
	9	526987.17	4149393.67
	10	527139.79	4149495.38
	11	527293.99	4149594.42
	12	527450.05	4149690.83
4.1.25-21	1	527708.69	4149262.15
	2	527450.05	4149690.83
	3	527293.99	4149594.42
	4	527139.79	4149495.38
	5	526987.17	4149393.67
	6	526836.38	4149289.21
	7	526687.53	4149182.21
	8	526392.58	4149586.69
	9	526548.51	4149698.79
	10	526706.50	4149808.21
	11	526866.39	4149914.76
	12	527027.95	4150018.50
4.1.25-22	1	527191.46	4150119.49
	2	527027.95	4150018.50
	3	526866.39	4149914.76
	4	526706.50	4149808.21

Сектор	Характерные точки границ	Координаты МСК-03, зона 4	
		X	Y
	5	526548.51	4149698.79
	6	526392.58	4149586.69
	7	526097.65	4149991.30
	8	526260.69	4150108.48
	9	526425.87	4150222.88
	10	526593.04	4150334.25
	11	526761.95	4150442.70
	12	526932.89	4150548.28
	1	527191.46	4150119.49
4.1.25-23	1	526932.89	4150548.28
	2	526761.95	4150442.70
	3	526593.04	4150334.25
	4	526425.87	4150222.88
	5	526260.69	4150108.48
	6	526097.65	4149991.30
	7	525802.77	4150395.90
	8	525972.91	4150518.16
	9	526145.28	4150637.53
	10	526319.72	4150753.74
	11	526495.99	4150866.89
	12	526674.37	4150977.05
4.1.25-24	1	526932.89	4150548.28
	2	526674.37	4150977.05
	3	526495.99	4150866.89
	4	526319.72	4150753.74
	5	526145.28	4150637.53
	6	525972.91	4150518.16
	7	525802.77	4150395.90
	8	525507.91	4150800.54
	9	525685.15	4150927.90
	10	525864.71	4151052.22
	11	526046.43	4151173.36
	12	526230.05	4151291.21
4.1.25-25	1	526415.88	4151405.96
	2	526674.37	4150977.05
	3	526415.88	4151405.96
	4	526230.05	4151291.21
	5	526046.43	4151173.36

Сектор	Характерные точки границ	Координаты МСК-03, зона 4	
		X	Y
	6	525507.91	4150800.54
	7	525213.09	4151205.24
	8	525397.43	4151337.77
	9	525584.18	4151467.07
	10	525773.18	4151592.95
	11	525964.16	4151715.50
	12	526157.42	4151834.83
	1	526415.88	4151405.96
4.1.25-26	1	526157.42	4151834.83
	2	525964.16	4151715.50
	3	525773.18	4151592.95
	4	525584.18	4151467.07
	5	525397.43	4151337.77
	6	525213.09	4151205.24
	7	524918.31	4151610.08
	8	525109.74	4151747.61
	9	525303.68	4151881.87
	10	525499.97	4152012.59
	11	525698.30	4152139.95
	12	525899.01	4152263.85
4.1.25-27	1	526157.42	4151834.83
	1	525899.01	4152263.85
	2	525698.30	4152139.95
	3	525499.97	4152012.59
	4	525303.68	4151881.87
	5	525109.74	4151747.61
	6	524918.31	4151610.08
	7	524623.55	4152014.89
	8	524822.09	4152157.50
	9	525023.23	4152296.83
	10	525226.79	4152432.37
	11	525432.48	4152564.34
12	525640.63	4152692.82	
4.1.25-28	1	525899.01	4152263.85
	1	525640.63	4152692.82
	2	525432.48	4152564.34
	3	525226.79	4152432.37
	4	525023.23	4152296.83
	6	524822.09	4152157.50

Сектор	Характерные точки границ	Координаты МСК-03, зона 4	
		X	Y
	7	524328.83	4152419.75
	8	524534.47	4152567.56
	9	524742.80	4152711.74
	10	524953.64	4152852.12
	11	525166.69	4152988.90
	12	525382.29	4153121.95
	1	525640.63	4152692.82
4.1.25-29	1	525382.29	4153121.95
	2	525166.69	4152988.90
	3	524953.64	4152852.12
	4	524742.80	4152711.74
	5	524534.47	4152567.56
	6	524328.83	4152419.75
	7	524034.14	4152824.76
	8	524246.89	4152977.56
	9	524462.41	4153126.71
	10	524680.54	4153272.02
	11	524900.94	4153413.40
	12	525123.98	4153551.14
4.1.26-1	1	525382.29	4153121.95
	1	532593.56	4141103.90
	2	532586.56	4141098.68
	3	532579.66	4141093.34
	4	532572.86	4141087.87
	5	532566.13	4141082.29
	6	532559.54	4141076.59
	7	532229.88	4141452.68
	8	532243.10	4141464.07
	9	532256.54	4141475.23
	10	532270.15	4141486.15
	11	532283.95	4141496.84
12	532297.94	4141507.28	
4.1.26-2	1	532593.56	4141103.90
	1	532297.94	4141507.28
	2	532283.95	4141496.84
	3	532270.15	4141486.15
	4	532256.54	4141475.23
	5	532243.10	4141464.07
	7	531900.26	4141828.82



Сектор	Характерные точки границ	Координаты МСК-03, зона 4	
		X	Y
	8	531920.10	4141845.91
	9	531940.25	4141862.63
	10	531960.68	4141879.03
	11	531981.36	4141895.06
	12	532002.36	4141910.72
	1	532297.94	4141507.28
	4.1.26-3	1	532002.36
	2	531981.36	4141895.06
	3	531960.68	4141879.03
	4	531940.25	4141862.63
	5	531920.10	4141845.91
	6	531900.26	4141828.82
	7	531570.67	4142205.02
	8	531597.12	4142227.80
	9	531624.00	4142250.10
	10	531651.24	4142271.96
	11	531678.81	4142293.33
	12	531706.81	4142314.22
	1	532002.36	4141910.72
4.1.26-4	1	531706.81	4142314.22
	2	531678.81	4142293.33
	3	531651.24	4142271.96
	4	531624.00	4142250.10
	5	531597.12	4142227.80
	6	531570.67	4142205.02
	7	531241.10	4142581.27
	8	531274.16	4142609.74
	9	531307.76	4142637.62
	10	531341.81	4142664.94
	11	531376.30	4142691.68
	12	531411.31	4142717.77
	1	531706.81	4142314.22
4.1.26-5	1	531411.31	4142717.77
	2	531376.30	4142691.68
	3	531341.81	4142664.94
	4	531307.76	4142637.62
	5	531274.16	4142609.74
	6	531241.10	4142581.27
	7	530911.56	4142957.57
	8	530951.24	4142991.74

Сектор	Характерные точки границ	Координаты МСК-03, зона 4	
		X	Y
	9	530991.56	4143025.20
	10	531032.43	4143058.01
	11	531073.81	4143090.06
	12	531115.81	4143121.38
	1	531411.31	4142717.77
	4.1.26-6	1	531115.81
	2	531073.81	4143090.06
	3	531032.43	4143058.01
	4	530991.56	4143025.20
	5	530951.24	4142991.74
	6	530911.56	4142957.57
	7	530582.07	4143333.93
	8	530628.35	4143373.80
	9	530675.40	4143412.85
	10	530723.08	4143451.10
	11	530771.35	4143488.49
	12	530820.36	4143525.06
	1	531115.81	4143121.38
4.1.26-7	1	530820.36	4143525.06
	2	530771.35	4143488.49
	3	530723.08	4143451.10
	4	530675.40	4143412.85
	5	530628.35	4143373.80
	6	530582.07	4143333.93
	7	530252.59	4143710.35
	8	530305.49	4143755.91
	9	530359.26	4143800.54
	10	530413.76	4143844.25
	11	530468.93	4143886.99
	12	530524.95	4143928.77
	1	530820.36	4143525.06
4.1.26-8	1	530524.95	4143928.77
	2	530468.93	4143886.99
	3	530413.76	4143844.25
	4	530359.26	4143800.54
	5	530305.49	4143755.91
	6	530252.59	4143710.35
	7	529923.14	4144086.83
	8	529982.65	4144138.10
	9	530043.16	4144188.28

Сектор	Характерные точки границ	Координаты МСК-03, зона 4	
		Х	У
	10	530104.46	4144237.45
	11	530166.54	4144285.56
	12	530229.56	4144332.54
	1	530524.95	4143928.77
4.1.26-9	1	530229.56	4144332.54
	2	530166.54	4144285.56
	3	530104.46	4144237.45
	4	530043.16	4144188.28
	5	529982.65	4144138.10
	6	529923.14	4144086.83
	7	529593.72	4144463.36
	8	529659.85	4144520.33
	9	529727.08	4144576.08
	10	529795.21	4144630.75
	11	529864.19	4144684.17
	12	529934.20	4144736.35
4.1.26-10	1	530229.56	4144332.54
	1	529934.20	4144736.35
	2	529864.19	4144684.17
	3	529795.21	4144630.75
	4	529727.08	4144576.08
	5	529659.85	4144520.33
	6	529593.72	4144463.36
	7	529264.34	4144839.94
	8	529337.08	4144902.61
	9	529411.04	4144963.94
	10	529485.98	4145024.07
	11	529561.86	4145082.82
12	529638.90	4145140.27	
4.1.26-11	1	529934.20	4144736.35
	1	529638.90	4145140.27
	2	529561.86	4145082.82
	3	529485.98	4145024.07
	4	529411.04	4144963.94
	5	529337.08	4144902.61
	6	529264.34	4144839.94
	7	528934.98	4145216.62
	8	529014.34	4145284.95
	9	529095.03	4145351.88
10	529176.79	4145417.43	

Сектор	Характерные точки границ	Координаты МСК-03, зона 4	
		Х	У
	11	529259.56	4145481.58
	12	529343.61	4145544.20
	1	529638.90	4145140.27
4.1.26-12	1	529343.61	4145544.20
	2	529259.56	4145481.58
	3	529176.79	4145417.43
	4	529095.03	4145351.88
	5	529014.34	4145284.95
	6	528934.98	4145216.62
	7	528605.64	4145593.32
	8	528691.63	4145667.34
	9	528779.04	4145739.85
	10	528867.62	4145810.87
	11	528957.30	4145880.35
	12	529048.35	4145948.18
4.1.26-13	1	529343.61	4145544.20
	1	529048.35	4145948.18
	2	528957.30	4145880.35
	3	528867.62	4145810.87
	4	528779.04	4145739.85
	5	528691.63	4145667.34
	6	528605.64	4145593.32
	7	528276.33	4145970.08
	8	528368.95	4146049.78
	9	528463.09	4146127.87
	10	528558.50	4146204.40
	11	528655.08	4146279.16
12	528753.14	4146352.27	
4.1.26-14	1	529048.35	4145948.18
	1	528753.14	4146352.27
	2	528655.08	4146279.16
	3	528558.50	4146204.40
	4	528463.09	4146127.87
	5	528368.95	4146049.78
	6	528276.33	4145970.08
	7	527947.07	4146346.89
	8	528046.30	4146432.28
	9	528147.17	4146515.95
	10	528249.40	4146597.94
11	528352.88	4146678.05	

Сектор	Характерные точки границ	Координаты МСК-03, зона 4	
		X	Y
	12	528457.95	4146756.36
	1	528753.14	4146352.27
4.1.26-15	1	528457.95	4146756.36
	2	528352.88	4146678.05
	3	528249.40	4146597.94
	4	528147.17	4146515.95
	5	528046.30	4146432.28
	6	527947.07	4146346.89
	7	527617.82	4146723.75
	8	527723.67	4146814.89
	9	527831.28	4146904.08
	10	527940.33	4146991.53
	11	528050.72	4147077.03
	12	528162.80	4147160.51
	1	528457.95	4146756.36
4.1.26-16	1	528162.80	4147160.51
	2	528050.72	4147077.03
	3	527940.33	4146991.53
	4	527831.28	4146904.08
	5	527723.67	4146814.89
	6	527617.82	4146723.75
	7	527288.60	4147100.67
	8	527401.07	4147197.51
	9	527515.42	4147292.27
	10	527631.29	4147385.18
	11	527748.58	4147476.02
	12	527867.67	4147564.78
	1	528162.80	4147160.51
4.1.26-17	1	527867.67	4147564.78
	2	527748.58	4147476.02
	3	527631.29	4147385.18
	4	527515.42	4147292.27
	5	527401.07	4147197.51
	6	527288.60	4147100.67
	7	526959.43	4147477.65
	8	527078.52	4147580.18
	9	527199.59	4147680.57
	10	527322.28	4147778.89
	11	527446.48	4147875.07
	12	527572.58	4147969.04

Сектор	Характерные точки границ	Координаты МСК-03, зона 4	
		X	Y
	1	527867.67	4147564.78
4.1.26-18	1	527572.58	4147969.04
	2	527446.48	4147875.07
	3	527322.28	4147778.89
	4	527199.59	4147680.57
	5	527078.52	4147580.18
	6	526959.43	4147477.65
	7	526630.26	4147854.68
	8	526755.99	4147962.91
	9	526883.80	4148068.87
	10	527013.30	4148172.71
	11	527144.42	4148274.17
	12	527277.54	4148373.35
	1	527572.58	4147969.04
4.1.26-19	1	527277.54	4148373.35
	2	527144.42	4148274.17
	3	527013.30	4148172.71
	4	526883.80	4148068.87
	5	526755.99	4147962.91
	6	526630.26	4147854.68
	7	526301.13	4148231.77
	8	526433.48	4148345.69
	9	526568.02	4148457.23
	10	526704.36	4148566.53
	11	526842.39	4148673.39
	12	526982.52	4148777.79
	1	527277.54	4148373.35
4.1.26-20	1	526982.52	4148777.79
	2	526842.39	4148673.39
	3	526704.36	4148566.53
	4	526568.02	4148457.23
	5	526433.48	4148345.69
	6	526301.13	4148231.77
	7	525972.04	4148608.92
	8	526111.00	4148728.53
	9	526252.28	4148845.64
	10	526395.45	4148960.40
	11	526540.39	4149072.60
	12	526687.53	4149182.21
	1	526982.52	4148777.79

Сектор	Характерные точки границ	Координаты МСК-03, зона 4	
		X	Y
4.1.26-21	1	526687.53	4149182.21
	2	526540.39	4149072.60
	3	526395.45	4148960.40
	4	526252.28	4148845.64
	5	526111.00	4148728.53
	6	525972.04	4148608.92
	7	525642.97	4148986.19
	8	525788.56	4149111.42
	9	525936.58	4149234.10
	10	526086.58	4149354.33
	11	526238.42	4149471.87
	12	526392.58	4149586.69
	1	526687.53	4149182.21
4.1.26-22	1	526392.58	4149586.69
	2	526238.42	4149471.87
	3	526086.58	4149354.33
	4	525936.58	4149234.10
	5	525788.56	4149111.42
	6	525642.97	4148986.19
	7	525313.92	4149363.44
	8	525466.15	4149494.45
	9	525620.90	4149622.70
	10	525777.72	4149748.38
	11	525936.48	4149871.26
	12	526097.65	4149991.30
	1	526392.58	4149586.69
4.1.26-23	1	526097.65	4149991.30
	2	525936.48	4149871.26
	3	525777.72	4149748.38
	4	525620.90	4149622.70
	5	525466.15	4149494.45
	6	525313.92	4149363.44
	7	524984.91	4149740.76
	8	525143.77	4149877.45
	9	525305.26	4150011.28
	10	525468.90	4150142.43
	11	525634.58	4150270.64
	12	525802.77	4150395.90
	1	526097.65	4149991.30
4.1.26-	1	525802.77	4150395.90

Сектор	Характерные точки границ	Координаты МСК-03, зона 4	
		X	Y
24	2	525634.58	4150270.64
	3	525468.90	4150142.43
	4	525305.26	4150011.28
	5	525143.77	4149877.45
	6	524984.91	4149740.76
	7	524655.93	4150118.14
	8	524821.40	4150260.52
	9	524989.63	4150399.91
	10	525160.12	4150536.52
	11	525332.71	4150670.07
	12	525507.91	4150800.54
	1	525802.77	4150395.90
	4.1.26-25	1	525507.91
2		525332.71	4150670.07
3		525160.12	4150536.52
4		524989.63	4150399.91
5		524821.40	4150260.52
6		524655.93	4150118.14
7		524326.98	4150495.55
8		524499.09	4150643.63
9		524674.06	4150788.61
10		524851.36	4150930.68
11		525030.87	4151069.55
12		525213.09	4151205.24
1		525507.91	4150800.54
4.1.26-26	1	525213.09	4151205.24
	2	525030.87	4151069.55
	3	524851.36	4150930.68
	4	524674.06	4150788.61
	5	524499.09	4150643.63
	6	524326.98	4150495.55
	7	523998.04	4150873.04
	8	524176.79	4151026.81
	9	524358.50	4151177.36
	10	524542.64	4151324.87
	11	524729.06	4151469.19
	12	524918.31	4151610.08
	1	525213.09	4151205.24
4.1.26-27	1	524918.31	4151610.08
	2	524729.06	4151469.19

Сектор	Характерные точки границ	Координаты МСК-03, зона 4	
		Х	У
	3	524542.64	4151324.87
	4	524358.50	4151177.36
	5	524176.79	4151026.81
	6	523998.04	4150873.04
	7	523669.15	4151250.58
	8	523854.53	4151410.04
	9	524042.99	4151566.16
	10	524233.95	4151719.23
	11	524427.28	4151868.78
	12	524623.55	4152014.89
	1	524918.31	4151610.08
4.1.26-28	1	524623.55	4152014.89
	2	524427.28	4151868.78
	3	524233.95	4151719.23
	4	524042.99	4151566.16
	5	523854.53	4151410.04
	6	523669.15	4151250.58
	7	523340.28	4151628.17
	8	523532.30	4151793.32
	9	523727.49	4151955.10
	10	523925.29	4152113.54
	11	524125.54	4152268.43
	12	524328.83	4152419.75
4.1.26-29	1	524328.83	4152419.75
	2	524125.54	4152268.43
	3	523925.29	4152113.54
	4	523727.49	4151955.10
	5	523532.30	4151793.32
	6	523340.28	4151628.17
	7	523011.44	4152005.82
	8	523210.09	4152176.75
	9	523412.02	4152344.02
	10	523616.66	4152507.91
	11	523823.83	4152668.14
	12	524034.14	4152824.76
4.1.27-1	1	524328.83	4152419.75
	2	524034.14	4152824.76
	3	524328.83	4152419.75

Сектор	Характерные точки границ	Координаты МСК-03, зона 4	
		Х	У
	4	532540.31	4141058.82
	5	532534.11	4141052.68
	6	532528.01	4141046.42
	7	532166.84	4141392.34
	8	532179.04	4141404.84
	9	532191.43	4141417.13
	10	532204.03	4141429.21
	11	532216.86	4141441.04
	12	532229.88	4141452.68
	1	532559.54	4141076.59
4.1.27-2	1	532229.88	4141452.68
	2	532216.86	4141441.04
	3	532204.03	4141429.21
	4	532191.43	4141417.13
	5	532179.04	4141404.84
	6	532166.84	4141392.34
	7	531805.70	4141738.30
	8	531823.98	4141757.06
	9	531842.57	4141775.50
	10	531861.48	4141793.62
	11	531880.73	4141811.36
	12	531900.26	4141828.82
4.1.27-3	1	532229.88	4141452.68
	2	531900.26	4141828.82
	3	531880.73	4141811.36
	4	531861.48	4141793.62
	5	531842.57	4141775.50
	6	531823.98	4141757.06
	7	531444.57	4142084.32
	8	531468.97	4142109.33
	9	531493.75	4142133.92
	10	531518.96	4142158.07
	11	531544.62	4142181.75
	12	531570.67	4142205.02
4.1.27-4	1	531900.26	4141828.82
	2	531570.67	4142205.02
	3	531544.62	4142181.75
	4	531518.96	4142158.07

Сектор	Характерные точки границ	Координаты МСК-03, зона 4	
		X	Y
	5	531468.97	4142109.33
	6	531444.57	4142084.32
	7	531083.47	4142430.41
	8	531113.97	4142461.67
	9	531144.96	4142492.40
	10	531176.48	4142522.60
	11	531208.55	4142552.18
	12	531241.10	4142581.27
	1	531570.67	4142205.02
	4.1.27-5	1	531241.10
2		531208.55	4142552.18
3		531176.48	4142522.60
4		531144.96	4142492.40
5		531113.97	4142461.67
6		531083.47	4142430.41
7		530722.40	4142776.54
8		530758.98	4142814.05
9		530796.18	4142850.94
10		530834.01	4142887.17
11		530872.49	4142922.68
12		530911.56	4142957.57
1		531241.10	4142581.27
4.1.27-6	1	530911.56	4142957.57
	2	530872.49	4142922.68
	3	530834.01	4142887.17
	4	530796.18	4142850.94
	5	530758.98	4142814.05
	6	530722.40	4142776.54
	7	530361.35	4143122.73
	8	530404.05	4143166.49
	9	530447.42	4143209.53
	10	530491.56	4143251.80
	11	530536.48	4143293.22
	12	530582.07	4143333.93
	1	530911.56	4142957.57
4.1.27-7	1	530582.07	4143333.93
	2	530536.48	4143293.22
	3	530491.56	4143251.80
	4	530447.42	4143209.53
	5	530404.05	4143166.49

Сектор	Характерные точки границ	Координаты МСК-03, зона 4		
		X	Y	
	6	530361.35	4143122.73	
	7	530000.32	4143468.97	
	8	530049.12	4143518.98	
	9	530098.71	4143568.17	
	10	530149.15	4143616.48	
	11	530200.48	4143663.82	
	12	530252.59	4143710.35	
	1	530582.07	4143333.93	
	4.1.27-8	1	530252.59	4143710.35
		2	530200.48	4143663.82
		3	530149.15	4143616.48
		4	530098.71	4143568.17
5		530049.12	4143518.98	
6		530000.32	4143468.97	
7		529639.32	4143815.25	
8		529694.23	4143871.54	
9		529750.02	4143926.87	
10		529806.77	4143981.22	
11		529864.51	4144034.48	
12		529923.14	4144086.83	
1	530252.59	4143710.35		
4.1.27-9	1	529923.14	4144086.83	
	2	529864.51	4144034.48	
	3	529806.77	4143981.22	
	4	529750.02	4143926.87	
	5	529694.23	4143871.54	
	6	529639.32	4143815.25	
	7	529278.36	4144161.61	
	8	529339.35	4144224.15	
	9	529401.35	4144285.63	
	10	529464.41	4144346.05	
	11	529528.57	4144405.20	
	12	529593.72	4144463.36	
1	529923.14	4144086.83		
4.1.27-10	1	529593.72	4144463.36	
	2	529528.57	4144405.20	
	3	529464.41	4144346.05	
	4	529401.35	4144285.63	
	5	529339.35	4144224.15	
	6	529278.36	4144161.61	

Сектор	Характерные точки границ	Координаты МСК-03, зона 4	
		X	Y
	7	528917.41	4144508.02
	8	528984.51	4144576.82
	9	529052.72	4144644.44
	10	529122.07	4144710.90
	11	529192.66	4144775.97
	12	529264.34	4144839.94
	1	529593.72	4144463.36
4.1.27-11	1	529264.34	4144839.94
	2	529192.66	4144775.97
	3	529122.07	4144710.90
	4	529052.72	4144644.44
	5	528984.51	4144576.82
	6	528917.41	4144508.02
	7	528556.48	4144854.48
	8	528629.69	4144929.55
	9	528704.10	4145003.32
	10	528779.78	4145075.81
	11	528856.78	4145146.79
	12	528934.98	4145216.62
4.1.27-12	1	529264.34	4144839.94
	2	528934.98	4145216.62
	3	528856.78	4145146.79
	4	528779.78	4145075.81
	5	528704.10	4145003.32
	6	528629.69	4144929.55
	7	528556.48	4144854.48
	8	528195.57	4145201.01
	9	528274.90	4145282.32
	10	528355.51	4145362.24
	11	528437.50	4145440.78
	12	528520.93	4145517.67
4.1.27-13	1	528605.64	4145593.32
	2	528605.64	4145593.32
	3	528520.93	4145517.67
	4	528437.50	4145440.78
	5	528355.51	4145362.24
	6	528274.90	4145282.32
	7	528195.57	4145201.01

Сектор	Характерные точки границ	Координаты МСК-03, зона 4	
		X	Y
	8	527920.13	4145635.12
	9	528006.95	4145721.23
	10	528095.25	4145805.80
	11	528185.11	4145888.60
	12	528276.33	4145970.08
	1	528605.64	4145593.32
4.1.27-14	1	528276.33	4145970.08
	2	528185.11	4145888.60
	3	528095.25	4145805.80
	4	528006.95	4145721.23
	5	527920.13	4145635.12
	6	527834.70	4145547.59
	7	527473.84	4145894.23
	8	527565.39	4145988.00
	9	527658.41	4146080.26
	10	527753.04	4146170.88
	11	527849.31	4146259.61
	12	527947.07	4146346.89
4.1.27-15	1	528276.33	4145970.08
	2	527947.07	4146346.89
	3	527849.31	4146259.61
	4	527753.04	4146170.88
	5	527658.41	4146080.26
	6	527565.39	4145988.00
	7	527473.84	4145894.23
	8	527113.02	4146240.92
	9	527210.67	4146340.95
	10	527309.90	4146439.35
	11	527410.84	4146536.02
	12	527513.54	4146630.65
4.1.27-16	1	527617.82	4146723.75
	2	527617.82	4146723.75
	3	527617.82	4146723.75
	4	527617.82	4146723.75
	5	527617.82	4146723.75
	6	527617.82	4146723.75
	7	527617.82	4146723.75
	8	527617.82	4146723.75

Сектор	Характерные точки границ	Координаты МСК-03, зона 4	
		X	Y
	9	526961.42	4146798.50
	10	527068.67	4146901.21
	11	527177.80	4147001.76
	12	527288.60	4147100.67
	1	527617.82	4146723.75
4.1.27-17	1	527288.60	4147100.67
	2	527177.80	4147001.76
	3	527068.67	4146901.21
	4	526961.42	4146798.50
	5	526855.99	4146693.95
	6	526752.22	4146587.66
	7	526391.44	4146934.47
	8	526501.31	4147047.00
	9	526612.97	4147157.71
	10	526726.53	4147266.46
	11	526842.09	4147372.92
	12	526959.43	4147477.65
4.1.27-18	1	527288.60	4147100.67
	1	526959.43	4147477.65
	2	526842.09	4147372.92
	3	526726.53	4147266.46
	4	526612.97	4147157.71
	5	526501.31	4147047.00
	6	526391.44	4146934.47
	7	526030.68	4147281.27
	8	526146.67	4147400.12
	9	526264.54	4147516.97
	10	526384.43	4147631.76
	11	526506.40	4147744.14
12	526630.26	4147854.68	
4.1.27-19	1	526959.43	4147477.65
	1	526630.26	4147854.68
	2	526506.40	4147744.14
	3	526384.43	4147631.76
	4	526264.54	4147516.97
	5	526146.67	4147400.12
	6	526030.68	4147281.27
	7	525669.96	4147628.18
	8	525792.06	4147753.28
9	525916.13	4147876.30	

Сектор	Характерные точки границ	Координаты МСК-03, зона 4	
		X	Y
	10	526042.34	4147997.12
	11	526170.75	4148115.46
	12	526301.13	4148231.77
	1	526630.26	4147854.68
4.1.27-20	1	526301.13	4148231.77
	2	526170.75	4148115.46
	3	526042.34	4147997.12
	4	525916.13	4147876.30
	5	525792.06	4147753.28
	6	525669.96	4147628.18
	7	525309.26	4147975.15
	8	525437.47	4148106.51
	9	525567.75	4148235.67
	10	525700.28	4148362.53
	11	525835.12	4148486.79
	12	525972.04	4148608.92
4.1.27-21	1	526301.13	4148231.77
	1	525972.04	4148608.92
	2	525835.12	4148486.79
	3	525700.28	4148362.53
	4	525567.75	4148235.67
	5	525437.47	4148106.51
	6	525309.26	4147975.15
	7	524948.58	4148322.18
	8	525082.91	4148459.78
	9	525219.40	4148595.09
	10	525358.24	4148728.00
	11	525499.52	4148858.19
12	525642.97	4148986.19	
4.1.27-22	1	525972.04	4148608.92
	1	525642.97	4148986.19
	2	525499.52	4148858.19
	3	525358.24	4148728.00
	4	525219.40	4148595.09
	5	525082.91	4148459.78
	6	524948.58	4148322.18
	7	524587.92	4148669.26
	8	524728.37	4148813.12
	9	524871.08	4148954.59
10	525016.25	4149093.54	



Сектор	Характерные точки границ	Координаты МСК-03, зона 4	
		X	Y
	11	525163.96	4149229.63
	12	525313.92	4149363.44
	1	525642.97	4148986.19
4.1.27-23	1	525313.92	4149363.44
	2	525163.96	4149229.63
	3	525016.25	4149093.54
	4	524871.08	4148954.59
	5	524728.37	4148813.12
	6	524587.92	4148669.26
	7	524227.29	4149016.40
	8	524373.85	4149166.52
	9	524522.79	4149314.12
	10	524674.27	4149459.12
	11	524828.42	4149601.13
	12	524984.91	4149740.76
4.1.27-24	1	525313.92	4149363.44
	1	524984.91	4149740.76
	2	524828.42	4149601.13
	3	524674.27	4149459.12
	4	524522.79	4149314.12
	5	524373.85	4149166.52
	6	524227.29	4149016.40
	7	523866.69	4149363.58
	8	524019.37	4149519.96
	9	524174.51	4149673.73
	10	524332.32	4149824.76
	11	524492.90	4149972.69
12	524655.93	4150118.14	
4.1.27-25	1	524984.91	4149740.76
	1	524655.93	4150118.14
	2	524492.90	4149972.69
	3	524332.32	4149824.76
	4	524174.51	4149673.73
	5	524019.37	4149519.96
	6	523866.69	4149363.58
	7	523506.11	4149710.83
	8	523664.90	4149873.46
	9	523826.27	4150033.38
	10	523990.41	4150190.45
	11	524157.41	4150344.29

Сектор	Характерные точки границ	Координаты МСК-03, зона 4	
		X	Y
	12	524326.98	4150495.55
	1	524655.93	4150118.14
4.1.27-26	1	524326.98	4150495.55
	2	524157.41	4150344.29
	3	523990.41	4150190.45
	4	523826.27	4150033.38
	5	523664.90	4149873.46
	6	523506.11	4149710.83
	7	523145.55	4150058.14
	8	523310.47	4150227.03
	9	523478.04	4150393.10
	10	523648.51	4150556.20
	11	523821.95	4150715.96
	12	523998.04	4150873.04
4.1.27-27	1	524326.98	4150495.55
	1	523998.04	4150873.04
	2	523821.95	4150715.96
	3	523648.51	4150556.20
	4	523478.04	4150393.10
	5	523310.47	4150227.03
	6	523145.55	4150058.14
	7	522785.02	4150405.50
	8	522956.06	4150580.64
	9	523129.86	4150752.86
	10	523306.64	4150922.01
	11	523486.52	4151087.69
12	523669.15	4151250.58	
4.1.27-28	1	523998.04	4150873.04
	1	523669.15	4151250.58
	2	523486.52	4151087.69
	3	523306.64	4150922.01
	4	523129.86	4150752.86
	5	522956.06	4150580.64
	6	522785.02	4150405.50
	7	522424.52	4150752.91
	8	522601.68	4150934.32
	9	522781.69	4151112.68
	10	522964.80	4151287.87
	11	523151.11	4151459.46
12	523340.28	4151628.17	

Сектор	Характерные точки границ	Координаты МСК-03, зона 4	
		X	Y
	1	523669.15	4151250.58
4.1.27-29	1	523340.28	4151628.17
	2	523151.11	4151459.46
	3	522964.80	4151287.87
	4	522781.69	4151112.68
	5	522601.68	4150934.32
	6	522424.52	4150752.91
	7	522064.04	4151100.30
	8	522247.31	4151288.04
	9	522433.56	4151472.56
	10	522623.00	4151653.79
	11	522815.74	4151831.30
	12	523011.44	4152005.82
	1	523340.28	4151628.17
4.1.28-1	1	532528.01	4141046.42
	2	532522.04	4141040.07
	3	532516.15	4141033.61
	4	532510.41	4141027.05
	5	532504.77	4141020.39
	6	532499.25	4141013.63
	7	532109.30	4141326.75
	8	532120.36	4141340.27
	9	532131.63	4141353.59
	10	532143.13	4141366.71
	11	532154.90	4141379.63
	12	532166.84	4141392.34
	1	532528.01	4141046.42
4.1.28-2	1	532166.84	4141392.34
	2	532154.90	4141379.63
	3	532143.13	4141366.71
	4	532131.63	4141353.59
	5	532120.36	4141340.27
	6	532109.30	4141326.75
	7	531719.39	4141639.91
	8	531735.96	4141660.20
	9	531752.88	4141680.18
	10	531770.13	4141699.86
	11	531787.76	4141719.25
	12	531805.70	4141738.30
	1	532166.84	4141392.34

Сектор	Характерные точки границ	Координаты МСК-03, зона 4	
		X	Y
4.1.28-3	1	531805.70	4141738.30
	2	531787.76	4141719.25
	3	531770.13	4141699.86
	4	531752.88	4141680.18
	5	531735.96	4141660.20
	6	531719.39	4141639.91
	7	531329.49	4141953.12
	8	531351.59	4141980.17
	9	531374.14	4142006.81
	10	531397.16	4142033.07
	11	531420.67	4142058.92
	12	531444.57	4142084.32
	1	531805.70	4141738.30
4.1.28-4	1	531444.57	4142084.32
	2	531420.67	4142058.92
	3	531397.16	4142033.07
	4	531374.14	4142006.81
	5	531351.59	4141980.17
	6	531329.49	4141953.12
	7	530939.60	4142266.40
	8	530967.23	4142300.21
	9	530995.44	4142333.52
	10	531024.20	4142366.31
	11	531053.58	4142398.64
	12	531083.47	4142430.41
	1	531444.57	4142084.32
4.1.28-5	1	531083.47	4142430.41
	2	531053.58	4142398.64
	3	531024.20	4142366.31
	4	530995.44	4142333.52
	5	530967.23	4142300.21
	6	530939.60	4142266.40
	7	530549.75	4142579.73
	8	530582.90	4142620.31
	9	530616.73	4142660.27
	10	530651.27	4142699.64
	11	530686.54	4142738.43
	12	530722.40	4142776.54
	1	531083.47	4142430.41
4.1.28-	1	530722.40	4142776.54

Сектор	Характерные точки границ	Координаты МСК-03, зона 4	
		X	Y
6	2	530686.54	4142738.43
	3	530651.27	4142699.64
	4	530616.73	4142660.27
	5	530582.90	4142620.31
	6	530549.75	4142579.73
	7	530159.91	4142893.09
	8	530198.59	4142940.46
	9	530238.07	4142987.08
	10	530278.36	4143033.01
	11	530319.51	4143078.24
	12	530361.35	4143122.73
	1	530722.40	4142776.54
	4.1.28-7	1	530361.35
2		530319.51	4143078.24
3		530278.36	4143033.01
4		530238.07	4142987.08
5		530198.59	4142940.46
6		530159.91	4142893.09
7		529770.09	4143206.53
8		529814.30	4143260.63
9		529859.43	4143313.95
10		529905.47	4143366.43
11		529952.50	4143418.13
12		530000.32	4143468.97
1		530361.35	4143122.73
4.1.28-8	1	530000.32	4143468.97
	2	529952.50	4143418.13
	3	529905.47	4143366.43
	4	529859.43	4143313.95
	5	529814.30	4143260.63
	6	529770.09	4143206.53
	7	529380.29	4143520.02
	8	529430.03	4143580.89
	9	529480.81	4143640.85
	10	529532.60	4143699.92
	11	529585.53	4143758.08
	12	529639.32	4143815.25
	1	530000.32	4143468.97
4.1.28-9	1	529639.32	4143815.25
	2	529585.53	4143758.08

Сектор	Характерные точки границ	Координаты МСК-03, зона 4		
		X	Y	
	3	529532.60	4143699.92	
	4	529480.81	4143640.85	
	5	529430.03	4143580.89	
	6	529380.29	4143520.02	
	7	528990.51	4143833.57	
	8	529045.79	4143901.20	
	9	529102.21	4143967.82	
	10	529159.76	4144033.45	
	11	529218.57	4144098.09	
	12	529278.36	4144161.61	
	1	529639.32	4143815.25	
	4.1.28-10	1	529278.36	4144161.61
		2	529218.57	4144098.09
3		529159.76	4144033.45	
4		529102.21	4143967.82	
5		529045.79	4143901.20	
6		528990.51	4143833.57	
7		528600.75	4144147.14	
8		528661.56	4144221.56	
9		528723.62	4144294.85	
10		528786.95	4144367.02	
11		528851.63	4144438.14	
12		528917.41	4144508.02	
1		529278.36	4144161.61	
4.1.28-11	1	528917.41	4144508.02	
	2	528851.63	4144438.14	
	3	528786.95	4144367.02	
	4	528723.62	4144294.85	
	5	528661.56	4144221.56	
	6	528600.75	4144147.14	
	7	528211.02	4144460.80	
	8	528277.36	4144541.95	
	9	528345.07	4144621.94	
	10	528414.15	4144700.67	
	11	528484.73	4144778.26	
	12	528556.48	4144854.48	
	1	528917.41	4144508.02	
4.1.28-12	1	528556.48	4144854.48	
	2	528484.73	4144778.26	
	3	528414.15	4144700.67	

Сектор	Характерные точки границ	Координаты МСК-03, зона 4	
		X	Y
	4	528345.07	4144621.94
	5	528277.36	4144541.95
	6	528211.02	4144460.80
	7	527821.30	4144774.51
	8	527893.17	4144862.43
	9	527966.53	4144949.08
	10	528041.37	4145034.37
	11	528117.84	4145118.42
	12	528195.57	4145201.01
	1	528556.48	4144854.48
4.1.28-13	1	528195.57	4145201.01
	2	528117.84	4145118.42
	3	528041.37	4145034.37
	4	527966.53	4144949.08
	5	527893.17	4144862.43
	6	527821.30	4144774.51
	7	527431.61	4145088.23
	8	527509.01	4145182.95
	9	527588.02	4145276.24
	10	527668.62	4145368.13
	11	527750.98	4145458.61
	12	527834.70	4145547.59
4.1.28-14	1	528195.57	4145201.01
	2	527834.70	4145547.59
	3	527750.98	4145458.61
	4	527668.62	4145368.13
	5	527588.02	4145276.24
	6	527509.01	4145182.95
	7	527431.61	4145088.23
	8	527041.93	4145402.04
	9	527124.87	4145503.53
	10	527209.54	4145603.48
	11	527295.89	4145701.94
	12	527384.14	4145798.89
4.1.28-15	1	527473.84	4145894.23
	2	527384.14	4145798.89
	3	527295.89	4145701.94
	4	527209.54	4145603.48

Сектор	Характерные точки границ	Координаты МСК-03, зона 4	
		X	Y
	5	527124.87	4145503.53
	6	527041.93	4145402.04
	7	526652.27	4145715.92
	8	526740.76	4145824.13
	9	526831.07	4145930.79
	10	526923.20	4146035.81
	11	527017.33	4146139.23
	12	527113.02	4146240.92
	1	527473.84	4145894.23
4.1.28-16	1	527113.02	4146240.92
	2	527017.33	4146139.23
	3	526923.20	4146035.81
	4	526831.07	4145930.79
	5	526740.76	4145824.13
	6	526652.27	4145715.92
	7	526262.63	4146029.83
	8	526356.66	4146144.83
	9	526452.62	4146258.15
	10	526550.51	4146369.69
	11	526650.53	4146479.62
	12	526752.22	4146587.66
4.1.28-17	1	527113.02	4146240.92
	1	526752.22	4146587.66
	2	526650.53	4146479.62
	3	526550.51	4146369.69
	4	526452.62	4146258.15
	5	526356.66	4146144.83
	6	526262.63	4146029.83
	7	525873.02	4146343.77
	8	525972.58	4146465.57
	9	526074.19	4146585.56
	10	526177.86	4146703.67
	11	526283.76	4146820.06
12	526391.44	4146934.47	
4.1.28-18	1	526752.22	4146587.66
	1	526391.44	4146934.47
	2	526283.76	4146820.06
	3	526177.86	4146703.67
	4	526074.19	4146585.56
	5	525972.58	4146465.57

Сектор	Характерные точки границ	Координаты МСК-03, зона 4	
		X	Y
	6	525873.02	4146343.77
	7	525483.43	4146657.80
	8	525588.52	4146786.38
	9	525695.79	4146912.98
	10	525805.22	4147037.70
	11	525917.02	4147160.57
	12	526030.68	4147281.27
	1	526391.44	4146934.47
4.1.28-19	1	526030.68	4147281.27
	2	525917.02	4147160.57
	3	525805.22	4147037.70
	4	525695.79	4146912.98
	5	525588.52	4146786.38
	6	525483.43	4146657.80
	7	525093.84	4146971.89
	8	525204.49	4147107.18
	9	525317.42	4147240.50
	10	525432.61	4147371.79
	11	525550.30	4147501.13
	12	525669.96	4147628.18
4.1.28-20	1	526030.68	4147281.27
	1	525669.96	4147628.18
	2	525550.30	4147501.13
	3	525432.61	4147371.79
	4	525317.42	4147240.50
	5	525204.49	4147107.18
	6	525093.84	4146971.89
	7	524704.30	4147285.97
	8	524820.47	4147428.08
	9	524939.05	4147568.08
	10	525060.01	4147705.94
	11	525183.60	4147841.68
12	525309.26	4147975.15	
4.1.28-21	1	525669.96	4147628.18
	1	525309.26	4147975.15
	2	525183.60	4147841.68
	3	525060.01	4147705.94
	4	524939.05	4147568.08
	6	524820.47	4147428.08
	6	524704.30	4147285.97

Сектор	Характерные точки границ	Координаты МСК-03, зона 4		
		X	Y	
	7	524314.77	4147600.17	
	8	524436.48	4147749.05	
	9	524560.71	4147895.72	
	10	524687.46	4148040.14	
	11	524816.94	4148182.35	
	12	524948.58	4148322.18	
	1	525309.26	4147975.15	
	4.1.28-22	1	524948.58	4148322.18
		2	524816.94	4148182.35
		3	524687.46	4148040.14
		4	524560.71	4147895.72
		5	524436.48	4147749.05
6		524314.77	4147600.17	
7		523925.25	4147914.41	
8		524052.51	4148070.07	
9		524182.41	4148223.41	
10		524314.91	4148374.34	
11		524450.29	4148523.07	
12		524587.92	4148669.26	
4.1.28-23	1	524948.58	4148322.18	
	1	524587.92	4148669.26	
	2	524450.29	4148523.07	
	3	524314.91	4148374.34	
	4	524182.41	4148223.41	
	5	524052.51	4148070.07	
	6	523925.25	4147914.41	
	7	523535.76	4148228.71	
	8	523668.56	4148391.08	
	9	523804.11	4148551.09	
	10	523942.39	4148708.64	
	11	524083.67	4148863.85	
12	524227.29	4149016.40		
4.1.28-24	1	524587.92	4148669.26	
	1	524227.29	4149016.40	
	2	524083.67	4148863.85	
	3	523942.39	4148708.64	
	4	523804.11	4148551.09	
	5	523668.56	4148391.08	
	7	523535.76	4148228.71	
	7	523146.29	4148543.00	

Сектор	Характерные точки границ	Координаты МСК-03, зона 4	
		X	Y
	8	523284.63	4148712.20
	9	523425.85	4148878.88
	10	523569.89	4149043.01
	11	523717.06	4149204.68
	12	523866.69	4149363.58
	1	524227.29	4149016.40
4.1.28-25	1	523866.69	4149363.58
	2	523717.06	4149204.68
	3	523569.89	4149043.01
	4	523425.85	4148878.88
	5	523284.63	4148712.20
	6	523146.29	4148543.00
	7	522756.84	4148857.42
	8	522900.73	4149033.39
	9	523047.60	4149206.73
	10	523197.41	4149377.43
	11	523350.49	4149545.58
	12	523506.11	4149710.83
4.1.28-26	1	523506.11	4149710.83
	2	523350.49	4149545.58
	3	523197.41	4149377.43
	4	523047.60	4149206.73
	5	522900.73	4149033.39
	6	522756.84	4148857.42
	7	522367.40	4149171.87
	8	522516.84	4149354.62
	9	522669.36	4149534.64
	10	522824.97	4149711.91
	11	522983.94	4149886.52
	12	523145.55	4150058.14
4.1.28-27	1	523506.11	4149710.83
	1	523145.55	4150058.14
	2	522983.94	4149886.52
	3	522824.97	4149711.91
	4	522669.36	4149534.64
	5	522516.84	4149354.62
	6	522367.40	4149171.87
	7	521977.99	4149486.39
8	522132.98	4149675.84	

Сектор	Характерные точки границ	Координаты МСК-03, зона 4	
		X	Y
	9	522291.16	4149862.54
	10	522452.54	4150046.44
	11	522617.41	4150227.52
	12	522785.02	4150405.50
	1	523145.55	4150058.14
4.1.28-28	1	522785.02	4150405.50
	2	522617.41	4150227.52
	3	522452.54	4150046.44
	4	522291.16	4149862.54
	5	522132.98	4149675.84
	6	521977.99	4149486.39
	7	521588.60	4149800.90
	8	521749.13	4149997.19
	9	521912.99	4150190.55
	10	522080.13	4150380.95
	11	522250.91	4150568.50
	12	522424.52	4150752.91
4.1.28-29	1	522785.02	4150405.50
	1	522424.52	4150752.91
	2	522250.91	4150568.50
	3	522080.13	4150380.95
	4	521912.99	4150190.55
	5	521749.13	4149997.19
	6	521588.60	4149800.90
	7	521199.24	4150115.51
	8	521365.31	4150318.58
	9	521534.82	4150518.63
	10	521707.75	4150715.59
	11	521884.42	4150909.61
12	522064.04	4151100.30	
4.1.29-1	1	522424.52	4150752.91
	1	532499.25	4141013.63
	2	532493.85	4141006.78
	3	532488.56	4140999.83
	4	532483.39	4140992.78
	5	532478.35	4140985.67
	6	532473.45	4140978.46
	7	532057.70	4141256.38
	8	532067.51	4141270.81
9	532077.61	4141285.05	

Сектор	Характерные точки границ	Координаты МСК-03, зона 4	
		X	Y
	10	532087.93	4141299.15
	11	532098.50	4141313.04
	12	532109.30	4141326.75
	1	532499.25	4141013.63
4.1.29-2	1	532109.30	4141326.75
	2	532098.50	4141313.04
	3	532087.93	4141299.15
	4	532077.61	4141285.05
	5	532067.51	4141270.81
	6	532057.70	4141256.38
	7	531641.96	4141534.37
	8	531656.70	4141556.01
	9	531671.82	4141577.37
	10	531687.31	4141598.51
	11	531703.17	4141619.35
	12	531719.39	4141639.91
4.1.29-3	1	532109.30	4141326.75
	1	531719.39	4141639.91
	2	531703.17	4141619.35
	3	531687.31	4141598.51
	4	531671.82	4141577.37
	5	531656.70	4141556.01
	6	531641.96	4141534.37
	7	531226.24	4141812.40
	8	531245.89	4141841.27
	9	531266.07	4141869.74
	10	531286.71	4141897.93
	11	531307.86	4141925.72
12	531329.49	4141953.12	
4.1.29-4	1	531719.39	4141639.91
	1	531329.49	4141953.12
	2	531307.86	4141925.72
	3	531286.71	4141897.93
	4	531266.07	4141869.74
	5	531245.89	4141841.27
	6	531226.24	4141812.40
	7	530810.54	4142090.49
	8	530835.10	4142126.56
	9	530860.33	4142162.15
10	530886.13	4142197.40	

Сектор	Характерные точки границ	Координаты МСК-03, зона 4	
		X	Y
	11	530912.58	4142232.15
	12	530939.60	4142266.40
	1	531329.49	4141953.12
4.1.29-5	1	530939.60	4142266.40
	2	530912.58	4142232.15
	3	530886.13	4142197.40
	4	530860.33	4142162.15
	5	530835.10	4142126.56
	6	530810.54	4142090.49
	7	530394.85	4142368.62
	8	530424.34	4142411.92
	9	530454.61	4142454.63
	10	530485.57	4142496.91
	11	530517.31	4142538.61
	12	530549.75	4142579.73
4.1.29-6	1	530939.60	4142266.40
	1	530549.75	4142579.73
	2	530517.31	4142538.61
	3	530485.57	4142496.91
	4	530454.61	4142454.63
	5	530424.34	4142411.92
	6	530394.85	4142368.62
	7	529979.19	4142646.80
	8	530013.58	4142697.30
	9	530048.90	4142747.16
	10	530085.03	4142796.49
	11	530122.06	4142845.14
12	530159.91	4142893.09	
4.1.29-7	1	530549.75	4142579.73
	1	530159.91	4142893.09
	2	530122.06	4142845.14
	3	530085.03	4142796.49
	4	530048.90	4142747.16
	5	530013.58	4142697.30
	6	529979.19	4142646.80
	7	529563.53	4142925.04
	8	529602.86	4142982.76
	9	529643.22	4143039.72
	10	529684.51	4143096.13
11	529726.84	4143151.72	

Сектор	Характерные точки границ	Координаты МСК-03, зона 4	
		X	Y
	12	529770.09	4143206.53
	1	530159.91	4142893.09
4.1.29-8	1	529770.09	4143206.53
	2	529726.84	4143151.72
	3	529684.51	4143096.13
	4	529643.22	4143039.72
	5	529602.86	4142982.76
	6	529563.53	4142925.04
	7	529147.90	4143203.31
	8	529192.14	4143268.27
	9	529237.56	4143332.36
	10	529284.01	4143395.79
	11	529331.62	4143458.34
	12	529380.29	4143520.02
4.1.29-9	1	529770.09	4143206.53
	1	529380.29	4143520.02
	2	529331.62	4143458.34
	3	529284.01	4143395.79
	4	529237.56	4143332.36
	5	529192.14	4143268.27
	6	529147.90	4143203.31
	7	528732.28	4143481.65
	8	528781.44	4143553.81
	9	528831.90	4143625.04
	10	528883.52	4143695.52
	11	528936.43	4143765.02
12	528990.51	4143833.57	
4.1.29-10	1	529380.29	4143520.02
	1	528990.51	4143833.57
	2	528936.43	4143765.02
	3	528883.52	4143695.52
	4	528831.90	4143625.04
	5	528781.44	4143553.81
	6	528732.28	4143481.65
	7	528316.67	4143760.02
	8	528370.75	4143839.43
	9	528426.27	4143917.76
	10	528483.06	4143995.32
	11	528541.26	4144071.77
12	528600.75	4144147.14	

Сектор	Характерные точки границ	Координаты МСК-03, зона 4	
		X	Y
	1	528990.51	4143833.57
4.1.29-11	1	528600.75	4144147.14
	2	528541.26	4144071.77
	3	528483.06	4143995.32
	4	528426.27	4143917.76
	5	528370.75	4143839.43
	6	528316.67	4143760.02
	7	527901.08	4144038.47
	8	527960.09	4144125.07
	9	528020.65	4144210.55
	10	528082.60	4144295.13
	11	528146.11	4144378.57
	12	528211.02	4144460.80
4.1.29-12	1	528600.75	4144147.14
	1	528211.02	4144460.80
	2	528146.11	4144378.57
	3	528082.60	4144295.13
	4	528020.65	4144210.55
	5	527960.09	4144125.07
	6	527901.08	4144038.47
	7	527485.52	4144316.96
	8	527549.44	4144410.78
	9	527615.06	4144503.36
	10	527682.19	4144595.03
	11	527750.99	4144685.38
12	527821.30	4144774.51	
4.1.29-13	1	528211.02	4144460.80
	1	527821.30	4144774.51
	2	527750.99	4144685.38
	3	527682.19	4144595.03
	4	527615.06	4144503.36
	5	527549.44	4144410.78
	6	527485.52	4144316.96
	7	527069.96	4144595.48
	8	527138.80	4144696.55
	9	527209.47	4144796.26
	10	527281.78	4144894.95
	11	527355.87	4144992.29
12	527431.61	4145088.23	
	1	527821.30	4144774.51



Сектор	Характерные точки границ	Координаты МСК-03, зона 4	
		X	Y
4.1.29-14	1	527431.61	4145088.23
	2	527355.87	4144992.29
	3	527281.78	4144894.95
	4	527209.47	4144796.26
	5	527138.80	4144696.55
	6	527069.96	4144595.48
	7	526654.42	4144874.07
	8	526728.19	4144982.34
	9	526803.92	4145089.21
	10	526881.38	4145194.95
	11	526960.78	4145299.25
	12	527041.93	4145402.04
	1	527431.61	4145088.23
4.1.29-15	1	527041.93	4145402.04
	2	526960.78	4145299.25
	3	526881.38	4145194.95
	4	526803.92	4145089.21
	5	526728.19	4144982.34
	6	526654.42	4144874.07
	7	526238.90	4145152.68
	8	526317.59	4145268.21
	9	526398.37	4145382.16
	10	526481.01	4145495.00
	11	526565.70	4145606.22
	12	526652.27	4145715.92
	1	527041.93	4145402.04
4.1.29-16	1	526652.27	4145715.92
	2	526565.70	4145606.22
	3	526481.01	4145495.00
	4	526398.37	4145382.16
	5	526317.59	4145268.21
	6	526238.90	4145152.68
	7	525823.39	4145431.39
	8	525907.00	4145554.10
	9	525992.85	4145675.22
	10	526080.65	4145795.07
	11	526170.65	4145913.29
	12	526262.63	4146029.83
	1	526652.27	4145715.92
4.1.29-	1	526262.63	4146029.83

Сектор	Характерные точки границ	Координаты МСК-03, зона 4	
		X	Y
17	2	526170.65	4145913.29
	3	526080.65	4145795.07
	4	525992.85	4145675.22
	5	525907.00	4145554.10
	6	525823.39	4145431.39
	7	525407.89	4145710.10
	8	525496.44	4145840.07
	9	525587.33	4145968.28
	10	525680.33	4146095.23
	11	525775.61	4146220.40
	12	525873.02	4146343.77
	1	526262.63	4146029.83
4.1.29-18	1	525873.02	4146343.77
	2	525775.61	4146220.40
	3	525680.33	4146095.23
	4	525587.33	4145968.28
	5	525496.44	4145840.07
	6	525407.89	4145710.10
	7	524992.42	4145988.89
	8	525085.89	4146126.09
	9	525181.85	4146261.43
	10	525280.00	4146395.45
	11	525380.60	4146527.53
	12	525483.43	4146657.80
1	525873.02	4146343.77	
4.1.29-19	1	525483.43	4146657.80
	2	525380.60	4146527.53
	3	525280.00	4146395.45
	4	525181.85	4146261.43
	5	525085.89	4146126.09
	6	524992.42	4145988.89
	7	524576.98	4146267.70
	8	524675.36	4146412.13
	9	524776.38	4146554.65
	10	524879.71	4146695.66
	11	524985.61	4146834.75
	12	525093.84	4146971.89
1	525483.43	4146657.80	
4.1.29-20	1	525093.84	4146971.89
	2	524985.61	4146834.75

Сектор	Характерные точки границ	Координаты МСК-03, зона 4	
		X	Y
	3	524879.71	4146695.66
	4	524776.38	4146554.65
	5	524675.36	4146412.13
	6	524576.98	4146267.70
	7	524161.52	4146546.60
	8	524264.85	4146698.26
	9	524370.92	4146847.86
	10	524479.42	4146995.99
	11	524590.64	4147142.03
	12	524704.30	4147285.97
	1	525093.84	4146971.89
4.1.29-21	1	524704.30	4147285.97
	2	524590.64	4147142.03
	3	524479.42	4146995.99
	4	524370.92	4146847.86
	5	524264.85	4146698.26
	6	524161.52	4146546.60
	7	523746.10	4146825.55
	8	523854.36	4146984.39
	9	523965.49	4147141.17
	10	524079.17	4147296.36
	11	524195.68	4147449.30
	12	524314.77	4147600.17
4.1.29-22	1	524704.30	4147285.97
	2	524314.77	4147600.17
	3	524195.68	4147449.30
	4	524079.17	4147296.36
	5	523965.49	4147141.17
	6	523854.36	4146984.39
	7	523746.10	4146825.55
	8	523330.69	4147104.51
	9	523443.88	4147270.63
	10	523560.06	4147434.54
	11	523678.93	4147596.73
	12	523800.74	4147756.69
4.1.29-23	1	523925.25	4147914.41
	2	523800.74	4147756.69
	3	523678.93	4147596.73

Сектор	Характерные точки границ	Координаты МСК-03, зона 4	
		X	Y
	4	523560.06	4147434.54
	5	523443.88	4147270.63
	6	523330.69	4147104.51
	7	522915.30	4147383.56
	8	523033.41	4147556.85
	9	523154.67	4147727.90
	10	523278.70	4147897.21
	11	523405.82	4148064.14
	12	523535.76	4148228.71
4.1.29-24	1	523925.25	4147914.41
	2	523535.76	4148228.71
	3	523405.82	4148064.14
	4	523278.70	4147897.21
	5	523154.67	4147727.90
	6	523033.41	4147556.85
	7	522915.30	4147383.56
	8	522499.92	4147662.61
	9	522622.97	4147843.19
	10	522749.28	4148021.37
	11	522878.50	4148197.74
	12	523010.93	4148371.56
4.1.29-25	1	523146.29	4148543.00
	2	523535.76	4148228.71
	3	523405.82	4148064.14
	4	523278.70	4147897.21
	5	523154.67	4147727.90
	6	523033.41	4147556.85
	7	522915.30	4147383.56
	8	522878.50	4148197.74
	9	522749.28	4148021.37
	10	522622.97	4147843.19
	11	522499.92	4147662.61
	12	522084.56	4147941.77
4.1.29-26	1	522212.54	4148129.57
	2	522343.92	4148314.82
	3	522478.32	4148498.26
	4	522616.05	4148679.11
	5	522756.84	4148857.42
	6	522878.50	4148197.74
	7	522915.30	4147383.56
	8	523010.93	4148371.56
	9	523146.29	4148543.00
	10	523278.70	4147897.21
	11	523405.82	4148064.14
	12	523535.76	4148228.71

Сектор	Характерные точки границ	Координаты МСК-03, зона 4	
		X	Y
	5	522212.54	4148129.57
	6	522084.56	4147941.77
	7	521669.22	4148220.91
	8	521802.13	4148415.95
	9	521938.57	4148608.40
	10	522078.15	4148798.89
	11	522221.20	4148986.71
	12	522367.40	4149171.87
	1	522756.84	4148857.42
4.1.29-27	1	522367.40	4149171.87
	2	522221.20	4148986.71
	3	522078.15	4148798.89
	4	521938.57	4148608.40
	5	521802.13	4148415.95
	6	521669.22	4148220.91
	7	521253.90	4148500.18
	8	521391.74	4148702.45
	9	521533.24	4148902.03
	10	521678.00	4149099.59
	11	521826.35	4149294.36
	12	521977.99	4149486.39
4.1.29-28	1	521977.99	4149486.39
	2	521826.35	4149294.36
	3	521678.00	4149099.59
	4	521533.24	4148902.03
	5	521391.74	4148702.45
	6	521253.90	4148500.18
	7	520838.58	4148779.42
	8	520981.37	4148988.92
	9	521127.94	4149195.64
	10	521277.88	4149400.26
	11	521431.54	4149601.99
	12	521588.60	4149800.90
4.1.29-29	1	521977.99	4149486.39
	1	521588.60	4149800.90
	2	521431.54	4149601.99
	3	521277.88	4149400.26
	4	521127.94	4149195.64
5	520981.37	4148988.92	

Сектор	Характерные точки границ	Координаты МСК-03, зона 4	
		X	Y
	6	520838.58	4148779.42
	7	520423.28	4149058.77
	8	520571.01	4149275.52
	9	520722.64	4149489.38
	10	520877.77	4149701.06
	11	521036.74	4149909.75
	12	521199.24	4150115.51
	1	521588.60	4149800.90
4.1.30-1	1	532473.45	4140978.46
	2	532468.66	4140971.14
	3	532464.01	4140963.77
	4	532459.48	4140956.31
	5	532455.07	4140948.77
	6	532450.80	4140941.15
	7	532012.41	4141181.78
	8	532020.95	4141197.02
	9	532029.75	4141212.09
	10	532038.81	4141227.02
	11	532048.13	4141241.77
	12	532057.70	4141256.38
4.1.30-2	1	532473.45	4140978.46
	1	532057.70	4141256.38
	2	532048.13	4141241.77
	3	532038.81	4141227.02
	4	532029.75	4141212.09
	5	532020.95	4141197.02
	6	532012.41	4141181.78
	7	531574.03	4141422.46
	8	531586.85	4141445.30
	9	531600.05	4141467.94
	10	531613.63	4141490.32
	11	531627.61	4141512.45
12	531641.96	4141534.37	
4.1.30-3	1	532057.70	4141256.38
	1	531641.96	4141534.37
	2	531627.61	4141512.45
	3	531613.63	4141490.32
	4	531600.05	4141467.94
	5	531586.85	4141445.30
6	531574.03	4141422.46	

Сектор	Характерные точки границ	Координаты МСК-03, зона 4	
		Х	У
	7	531135.66	4141663.18
	8	531152.75	4141693.64
	9	531170.35	4141723.81
	10	531188.46	4141753.66
	11	531207.11	4141783.17
	12	531226.24	4141812.40
	1	531641.96	4141534.37
4.1.30-4	1	531226.24	4141812.40
	2	531207.11	4141783.17
	3	531188.46	4141753.66
	4	531170.35	4141723.81
	5	531152.75	4141693.64
	6	531135.66	4141663.18
	7	530697.30	4141903.94
	8	530718.67	4141942.03
	9	530740.68	4141979.74
	10	530763.31	4142017.07
	11	530786.63	4142053.95
	12	530810.54	4142090.49
4.1.30-5	1	530810.54	4142090.49
	2	530786.63	4142053.95
	3	530763.31	4142017.07
	4	530740.68	4141979.74
	5	530718.67	4141942.03
	6	530697.30	4141903.94
	7	530258.97	4142144.76
	8	530284.59	4142190.46
	9	530311.01	4142235.71
	10	530338.18	4142280.51
	11	530366.16	4142324.76
	12	530394.85	4142368.62
4.1.30-6	1	530810.54	4142090.49
	2	530394.85	4142368.62
	3	530366.16	4142324.76
	4	530338.18	4142280.51
	5	530311.01	4142235.71
	6	530284.59	4142190.46
	7	530258.97	4142144.76
		529820.64	4142385.61

Сектор	Характерные точки границ	Координаты МСК-03, зона 4	
		Х	У
	8	529850.54	4142438.93
	9	529881.36	4142491.74
	10	529913.07	4142544.00
	11	529945.71	4142595.63
	12	529979.19	4142646.80
	1	530394.85	4142368.62
	4.1.30-7	1	529979.19
2		529945.71	4142595.63
3		529913.07	4142544.00
4		529881.36	4142491.74
5		529850.54	4142438.93
6		529820.64	4142385.61
7		529382.32	4142626.52
8		529416.49	4142687.46
9		529451.71	4142747.80
10		529487.95	4142807.54
11		529525.27	4142866.57
12		529563.53	4142925.04
4.1.30-8	1	529979.19	4142646.80
	2	529563.53	4142925.04
	3	529525.27	4142866.57
	4	529487.95	4142807.54
	5	529451.71	4142747.80
	6	529416.49	4142687.46
	7	529382.32	4142626.52
	8	528944.02	4142867.46
	9	528982.47	4142936.02
	10	529022.08	4143003.94
	11	529062.87	4143071.14
	12	529104.85	4143137.53
4.1.30-9	1	529147.90	4143203.31
	2	529147.90	4143203.31
	3	529104.85	4143137.53
	4	529062.87	4143071.14
	5	529022.08	4143003.94
	6	528982.47	4142936.02
	7	528944.02	4142867.46
	8	528505.73	4143108.44
		528548.46	4143184.65

Сектор	Характерные точки границ	Координаты МСК-03, зона 4	
		X	Y
	9	528592.48	4143260.09
	10	528637.78	4143334.76
	11	528684.43	4143408.55
	12	528732.28	4143481.65
	1	529147.90	4143203.31
4.1.30-10	1	528732.28	4143481.65
	2	528684.43	4143408.55
	3	528637.78	4143334.76
	4	528592.48	4143260.09
	5	528548.46	4143184.65
	6	528505.73	4143108.44
	7	528067.44	4143349.49
	8	528114.44	4143433.30
	9	528162.88	4143516.29
	10	528212.73	4143598.45
	11	528264.04	4143679.61
	12	528316.67	4143760.02
	1	528732.28	4143481.65
4.1.30-11	1	528316.67	4143760.02
	2	528264.04	4143679.61
	3	528212.73	4143598.45
	4	528162.88	4143516.29
	5	528114.44	4143433.30
	6	528067.44	4143349.49
	7	527629.17	4143590.57
	8	527680.46	4143682.02
	9	527733.30	4143772.56
	10	527787.67	4143862.18
	11	527843.67	4143950.74
	12	527901.08	4144038.47
	1	528316.67	4143760.02
4.1.30-12	1	527901.08	4144038.47
	2	527843.67	4143950.74
	3	527787.67	4143862.18
	4	527733.30	4143772.56
	5	527680.46	4143682.02
	6	527629.17	4143590.57
	7	527190.92	4143831.71
	8	527246.48	4143930.77
	9	527303.72	4144028.85

Сектор	Характерные точки границ	Координаты МСК-03, зона 4	
		X	Y
	10	527362.64	4144125.97
	11	527423.31	4144221.89
	12	527485.52	4144316.96
	1	527901.08	4144038.47
4.1.30-13	1	527485.52	4144316.96
	2	527423.31	4144221.89
	3	527362.64	4144125.97
	4	527303.72	4144028.85
	5	527246.48	4143930.77
	6	527190.92	4143831.71
	7	526752.66	4144072.87
	8	526812.52	4144179.56
	9	526874.17	4144285.22
	10	526937.63	4144389.79
	11	527002.95	4144493.13
	12	527069.96	4144595.48
	1	527485.52	4144316.96
4.1.30-14	1	527069.96	4144595.48
	2	527002.95	4144493.13
	3	526937.63	4144389.79
	4	526874.17	4144285.22
	5	526812.52	4144179.56
	6	526752.66	4144072.87
	7	526314.44	4144314.11
	8	526378.57	4144428.41
	9	526444.63	4144541.61
	10	526512.63	4144653.68
	11	526582.62	4144764.36
	12	526654.42	4144874.07
	1	527069.96	4144595.48
4.1.30-15	1	526654.42	4144874.07
	2	526582.62	4144764.36
	3	526512.63	4144653.68
	4	526444.63	4144541.61
	5	526378.57	4144428.41
	6	526314.44	4144314.11
	7	525876.22	4144555.36
	8	525944.63	4144677.30
	9	526015.11	4144798.08
	10	526087.64	4144917.59

Сектор	Характерные точки границ	Координаты МСК-03, зона 4	
		Х	У
4.1.30-16	11	526162.31	4145035.70
	12	526238.90	4145152.68
	1	526654.42	4144874.07
	1	526238.90	4145152.68
	2	526162.31	4145035.70
	3	526087.64	4144917.59
	4	526015.11	4144798.08
	5	525944.63	4144677.30
	6	525876.22	4144555.36
	7	525438.00	4144796.66
	8	525510.70	4144926.26
	9	525585.59	4145054.55
	10	525662.66	4145181.59
4.1.30-17	11	525742.01	4145307.04
	12	525823.39	4145431.39
	1	526238.90	4145152.68
	1	525823.39	4145431.39
	2	525742.01	4145307.04
	3	525662.66	4145181.59
	4	525585.59	4145054.55
	5	525510.70	4144926.26
	6	525438.00	4144796.66
	7	524999.81	4145038.03
	8	525076.79	4145175.23
	9	525156.09	4145311.12
	10	525237.71	4145445.59
4.1.30-18	11	525321.73	4145578.47
	12	525407.89	4145710.10
	1	525823.39	4145431.39
	1	525407.89	4145710.10
	2	525321.73	4145578.47
	3	525237.71	4145445.59
	4	525156.09	4145311.12
	5	525076.79	4145175.23
	6	524999.81	4145038.03
	7	524561.63	4145279.41
	8	524642.90	4145424.29

Сектор	Характерные точки границ	Координаты МСК-03, зона 4	
		Х	У
4.1.30-19	12	524992.42	4145988.89
	1	525407.89	4145710.10
	1	524992.42	4145988.89
	2	524901.46	4145849.91
	3	524812.75	4145709.68
	4	524726.60	4145567.69
	5	524642.90	4145424.29
	6	524561.63	4145279.41
	7	524123.45	4145520.89
	8	524209.01	4145673.34
	9	524297.14	4145824.35
	10	524387.83	4145973.77
	11	524481.21	4146121.43
4.1.30-20	12	524576.98	4146267.70
	1	524992.42	4145988.89
	1	524576.98	4146267.70
	2	524481.21	4146121.43
	3	524387.83	4145973.77
	4	524297.14	4145824.35
	5	524209.01	4145673.34
	6	524123.45	4145520.89
	7	523685.30	4145762.36
	8	523775.13	4145922.50
	9	523867.68	4146081.01
	10	523962.92	4146237.96
	11	524060.97	4146392.97
4.1.30-21	12	524161.52	4146546.60
	1	524576.98	4146267.70
	1	524161.52	4146546.60
	2	524060.97	4146392.97
	3	523962.92	4146237.96
	4	523867.68	4146081.01
	5	523775.13	4145922.50
	6	523685.30	4145762.36
	7	523247.17	4146003.87
	8	523341.27	4146171.64
	9	523438.23	4146337.77
	10	523538.01	4146502.15

Сектор	Характерные точки границ	Координаты МСК-03, зона 4	
		X	Y
	1	524161.52	4146546.60
4.1.30-22	1	523746.10	4146825.55
	2	523640.75	4146664.60
	3	523538.01	4146502.15
	4	523438.23	4146337.77
	5	523341.27	4146171.64
	6	523247.17	4146003.87
	7	522809.04	4146245.48
	8	522907.43	4146420.85
	9	523008.81	4146594.53
	10	523113.13	4146766.45
	11	523220.54	4146936.22
	12	523330.69	4147104.51
	1	523746.10	4146825.55
4.1.30-23	1	523330.69	4147104.51
	2	523220.54	4146936.22
	3	523113.13	4146766.45
	4	523008.81	4146594.53
	5	522907.43	4146420.85
	6	522809.04	4146245.48
	7	522370.91	4146487.09
	8	522473.60	4146670.14
	9	522579.38	4146851.37
	10	522688.26	4147030.73
	11	522800.35	4147207.96
	12	522915.30	4147383.56
	1	523330.69	4147104.51
4.1.30-24	1	522915.30	4147383.56
	2	522800.35	4147207.96
	3	522688.26	4147030.73
	4	522579.38	4146851.37
	5	522473.60	4146670.14
	6	522370.91	4146487.09
	7	521932.80	4146728.79
	8	522039.78	4146919.42
	9	522149.99	4147108.23
	10	522263.40	4147295.11
	11	522380.18	4147479.68
	12	522499.92	4147662.61
	1	522915.30	4147383.56

Сектор	Характерные точки границ	Координаты МСК-03, зона 4	
		X	Y
4.1.30-25	1	522499.92	4147662.61
	2	522380.18	4147479.68
	3	522263.40	4147295.11
	4	522149.99	4147108.23
	5	522039.78	4146919.42
	6	521932.80	4146728.79
	7	521494.71	4146970.49
	8	521605.97	4147168.80
	9	521720.60	4147365.12
	10	521838.56	4147559.50
	11	521960.02	4147751.51
	12	522084.56	4147941.77
	1	522499.92	4147662.61
4.1.30-26	1	522084.56	4147941.77
	2	521960.02	4147751.51
	3	521838.56	4147559.50
	4	521720.60	4147365.12
	5	521605.97	4147168.80
	6	521494.71	4146970.49
	7	521056.62	4147212.23
	8	521172.17	4147418.19
	9	521291.23	4147622.12
	10	521413.74	4147823.98
	11	521539.86	4148023.39
	12	521669.22	4148220.91
	1	522084.56	4147941.77
4.1.30-27	1	521669.22	4148220.91
	2	521539.86	4148023.39
	3	521413.74	4147823.98
	4	521291.23	4147622.12
	5	521172.17	4147418.19
	6	521056.62	4147212.23
	7	520618.55	4147454.07
	8	520738.40	4147667.67
	9	520861.86	4147879.11
	10	520988.93	4148088.46
	11	521119.73	4148295.26
	12	521253.90	4148500.18
	1	521669.22	4148220.91
4.1.30-	1	521253.90	4148500.18

Сектор	Характерные точки границ	Координаты МСК-03, зона 4	
		X	Y
28	2	521119.73	4148295.26
	3	520988.93	4148088.46
	4	520861.86	4147879.11
	5	520738.40	4147667.67
	6	520618.55	4147454.07
	7	520180.49	4147695.89
	8	520304.64	4147917.14
	9	520432.51	4148136.20
	10	520564.13	4148353.04
	11	520699.62	4148567.24
	12	520838.58	4148779.42
	1	521253.90	4148500.18
	4.1.30-29	1	520838.58
2		520699.62	4148567.24
3		520564.13	4148353.04
4		520432.51	4148136.20
5		520304.64	4147917.14
6		520180.49	4147695.89
7		519742.45	4147937.83
8		519870.88	4148166.71
9		520003.19	4148393.28
10		520139.34	4148617.61
11		520279.52	4148839.21
12		520423.28	4149058.77
1		520838.58	4148779.42
4.1.31-1	1	532450.80	4140941.15
	2	532446.68	4140933.47
	3	532442.67	4140925.71
	4	532438.81	4140917.88
	5	532435.10	4140909.99
	6	532431.50	4140902.03
	7	531973.81	4141103.52
	8	531980.99	4141119.43
	9	531988.44	4141135.23
	10	531996.15	4141150.88
	11	532004.15	4141166.40
	12	532012.41	4141181.78
	1	532450.80	4140941.15
4.1.31-2	1	532012.41	4141181.78
	2	532004.15	4141166.40

Сектор	Характерные точки границ	Координаты МСК-03, зона 4		
		X	Y	
	3	531996.15	4141150.88	
	4	531988.44	4141135.23	
	5	531980.99	4141119.43	
	6	531973.81	4141103.52	
	7	531516.13	4141305.06	
	8	531526.90	4141328.92	
	9	531538.07	4141352.63	
	10	531549.64	4141376.10	
	11	531561.64	4141399.38	
	12	531574.03	4141422.46	
	1	532012.41	4141181.78	
	4.1.31-3	1	531574.03	4141422.46
		2	531561.64	4141399.38
3		531549.64	4141376.10	
4		531538.07	4141352.63	
5		531526.90	4141328.92	
6		531516.13	4141305.06	
7		531058.45	4141506.63	
8		531072.81	4141538.46	
9		531087.71	4141570.07	
10		531103.13	4141601.36	
11		531119.14	4141632.41	
12		531135.66	4141663.18	
1		531574.03	4141422.46	
4.1.31-4	1	531135.66	4141663.18	
	2	531119.14	4141632.41	
	3	531103.13	4141601.36	
	4	531087.71	4141570.07	
	5	531072.81	4141538.46	
	6	531058.45	4141506.63	
	7	530600.77	4141708.25	
	8	530618.73	4141748.04	
	9	530637.36	4141787.55	
	10	530656.65	4141826.67	
	11	530676.65	4141865.49	
	12	530697.30	4141903.94	
	1	531135.66	4141663.18	
4.1.31-5	1	530697.30	4141903.94	
	2	530676.65	4141865.49	
	3	530656.65	4141826.67	



Сектор	Характерные точки границ	Координаты МСК-03, зона 4	
		X	Y
	4	530637.36	4141787.55
	5	530618.73	4141748.04
	6	530600.77	4141708.25
	7	530143.11	4141909.89
	8	530164.66	4141957.65
	9	530187.02	4142005.07
	10	530210.16	4142052.01
	11	530234.18	4142098.61
	12	530258.97	4142144.76
	1	530697.30	4141903.94
4.1.31-6	1	530258.97	4142144.76
	2	530234.18	4142098.61
	3	530210.16	4142052.01
	4	530187.02	4142005.07
	5	530164.66	4141957.65
	6	530143.11	4141909.89
	7	529685.46	4142111.59
	8	529710.61	4142167.31
	9	529736.69	4142222.63
	10	529763.70	4142277.42
	11	529791.71	4142331.76
	12	529820.64	4142385.61
	1	530258.97	4142144.76
4.1.31-7	1	529820.64	4142385.61
	2	529791.71	4142331.76
	3	529763.70	4142277.42
	4	529736.69	4142222.63
	5	529710.61	4142167.31
	6	529685.46	4142111.59
	7	529227.83	4142313.33
	8	529256.56	4142377.01
	9	529286.37	4142440.24
	10	529317.23	4142502.85
	11	529349.26	4142564.96
	12	529382.32	4142626.52
	1	529820.64	4142385.61
4.1.31-8	1	529382.32	4142626.52
	2	529349.26	4142564.96
	3	529317.23	4142502.85
	4	529286.37	4142440.24

Сектор	Характерные точки границ	Координаты МСК-03, зона 4	
		X	Y
	5	529256.56	4142377.01
	6	529227.83	4142313.33
	7	528770.20	4142515.10
	8	528802.51	4142586.75
	9	528836.07	4142657.88
	10	528870.79	4142728.33
	11	528906.82	4142798.22
	12	528944.02	4142867.46
	1	529382.32	4142626.52
4.1.31-9	1	528944.02	4142867.46
	2	528906.82	4142798.22
	3	528870.79	4142728.33
	4	528836.07	4142657.88
	5	528802.51	4142586.75
	6	528770.20	4142515.10
	7	528312.56	4142716.91
	8	528348.48	4142796.51
	9	528385.76	4142875.58
	10	528424.35	4142953.85
	11	528464.38	4143031.50
	12	528505.73	4143108.44
	1	528944.02	4142867.46
4.1.31-10	1	528505.73	4143108.44
	2	528464.38	4143031.50
	3	528424.35	4142953.85
	4	528385.76	4142875.58
	5	528348.48	4142796.51
	6	528312.56	4142716.91
	7	527854.94	4142918.75
	8	527894.47	4143006.34
	9	527935.48	4143093.31
	10	527977.93	4143179.41
	11	528021.96	4143264.86
	12	528067.44	4143349.49
	1	528505.73	4143108.44
4.1.31-11	1	528067.44	4143349.49
	2	528021.96	4143264.86
	3	527977.93	4143179.41
	4	527935.48	4143093.31
	5	527894.47	4143006.34

Сектор	Характерные точки границ	Координаты МСК-03, зона 4	
		X	Y
	6	527854.94	4142918.75
	7	527397.34	4143120.66
	8	527440.46	4143216.20
	9	527485.21	4143311.08
	10	527531.51	4143405.03
	11	527579.55	4143498.23
	12	527629.17	4143590.57
	1	528067.44	4143349.49
4.1.31-12	1	527629.17	4143590.57
	2	527579.55	4143498.23
	3	527531.51	4143405.03
	4	527485.21	4143311.08
	5	527440.46	4143216.20
	6	527397.34	4143120.66
	7	526939.75	4143322.59
	8	526986.46	4143426.10
	9	527034.92	4143528.90
	10	527085.11	4143630.67
	11	527137.16	4143731.64
	12	527190.92	4143831.71
4.1.31-13	1	527190.92	4143831.71
	2	527137.16	4143731.64
	3	527085.11	4143630.67
	4	527034.92	4143528.90
	5	526986.46	4143426.10
	6	526939.75	4143322.59
	7	526482.16	4143524.55
	8	526532.46	4143636.06
	9	526584.67	4143746.75
	10	526638.72	4143856.36
	11	526694.77	4143965.13
	12	526752.66	4144072.87
4.1.31-14	1	527190.92	4143831.71
	1	526752.66	4144072.87
	2	526694.77	4143965.13
	3	526638.72	4143856.36
	4	526584.67	4143746.75
	5	526532.46	4143636.06
6	526482.16	4143524.55	

Сектор	Характерные точки границ	Координаты МСК-03, зона 4	
		X	Y
	7	526024.57	4143726.59
	8	526078.48	4143846.04
	9	526134.43	4143964.64
	10	526192.34	4144082.12
	11	526252.40	4144198.63
	12	526314.44	4144314.11
	1	526752.66	4144072.87
4.1.31-15	1	526314.44	4144314.11
	2	526252.40	4144198.63
	3	526192.34	4144082.12
	4	526134.43	4143964.64
	5	526078.48	4143846.04
	6	526024.57	4143726.59
	7	525567.00	4143928.63
	8	525624.51	4144056.05
	9	525684.19	4144182.60
	10	525745.97	4144307.89
	11	525810.04	4144432.21
	12	525876.22	4144555.36
4.1.31-16	1	526314.44	4144314.11
	1	525876.22	4144555.36
	2	525810.04	4144432.21
	3	525745.97	4144307.89
	4	525684.19	4144182.60
	5	525624.51	4144056.05
	6	525567.00	4143928.63
	7	525109.44	4144130.71
	8	525170.55	4144266.14
	9	525233.96	4144400.57
	10	525299.61	4144533.70
	11	525367.69	4144665.80
12	525438.00	4144796.66	
4.1.31-17	1	525876.22	4144555.36
	1	525438.00	4144796.66
	2	525367.69	4144665.80
	3	525299.61	4144533.70
	4	525233.96	4144400.57
	5	525170.55	4144266.14
	6	525109.44	4144130.71
7	524651.89	4144332.86	

Сектор	Характерные точки границ	Координаты МСК-03, зона 4	
		X	Y
	8	524716.59	4144476.24
	9	524783.75	4144618.60
	10	524853.25	4144759.59
	11	524925.35	4144899.44
	12	524999.81	4145038.03
	1	525438.00	4144796.66
4.1.31-18	1	524999.81	4145038.03
	2	524925.35	4144899.44
	3	524853.25	4144759.59
	4	524783.75	4144618.60
	5	524716.59	4144476.24
	6	524651.89	4144332.86
	7	524194.34	4144535.02
	8	524262.65	4144686.37
	9	524333.54	4144836.68
	10	524406.92	4144985.49
	11	524483.03	4145133.15
	12	524561.63	4145279.41
4.1.31-19	1	524999.81	4145038.03
	1	524561.63	4145279.41
	2	524483.03	4145133.15
	3	524406.92	4144985.49
	4	524333.54	4144836.68
	5	524262.65	4144686.37
	6	524194.34	4144535.02
	7	523736.81	4144737.22
	8	523808.71	4144896.58
	9	523883.35	4145054.79
	10	523960.60	4145211.47
	11	524040.71	4145366.87
12	524123.45	4145520.89	
4.1.31-20	1	524561.63	4145279.41
	1	524123.45	4145520.89
	2	524040.71	4145366.87
	3	523960.60	4145211.47
	4	523883.35	4145054.79
	5	523808.71	4144896.58
	6	523736.81	4144737.22
	7	523279.28	4144939.46
8	523354.79	4145106.80	

Сектор	Характерные точки границ	Координаты МСК-03, зона 4	
		X	Y
	9	523433.17	4145272.93
	10	523514.27	4145437.45
	11	523598.41	4145600.63
	12	523685.30	4145762.36
	1	524123.45	4145520.89
4.1.31-21	1	523685.30	4145762.36
	2	523598.41	4145600.63
	3	523514.27	4145437.45
	4	523433.17	4145272.93
	5	523354.79	4145106.80
	6	523279.28	4144939.46
	7	522821.77	4145141.77
	8	522900.87	4145317.06
	9	522982.98	4145491.14
	10	523067.97	4145663.47
	11	523156.12	4145834.48
	12	523247.17	4146003.87
4.1.31-22	1	523685.30	4145762.36
	1	523247.17	4146003.87
	2	523156.12	4145834.48
	3	523067.97	4145663.47
	4	522982.98	4145491.14
	5	522900.87	4145317.06
	6	522821.77	4145141.77
	7	522364.25	4145344.09
	8	522446.97	4145527.36
	9	522532.83	4145709.37
	10	522621.67	4145889.58
	11	522713.84	4146068.34
12	522809.04	4146245.48	
4.1.31-23	1	523247.17	4146003.87
	1	522809.04	4146245.48
	2	522713.84	4146068.34
	3	522621.67	4145889.58
	4	522532.83	4145709.37
	5	522446.97	4145527.36
	6	522364.25	4145344.09
	7	521906.75	4145546.45
	8	521993.08	4145737.74
9	522082.67	4145927.63	

Сектор	Характерные точки границ	Координаты МСК-03, зона 4	
		X	Y
	10	522175.39	4146115.69
	11	522271.57	4146302.28
	12	522370.91	4146487.09
	1	522809.04	4146245.48
4.1.31-24	1	522370.91	4146487.09
	2	522271.57	4146302.28
	3	522175.39	4146115.69
	4	522082.67	4145927.63
	5	521993.08	4145737.74
	6	521906.75	4145546.45
	7	521449.26	4145748.89
	8	521539.20	4145948.11
	9	521632.51	4146145.98
	10	521729.13	4146341.85
	11	521829.32	4146536.21
	12	521932.80	4146728.79
4.1.31-25	1	522370.91	4146487.09
	2	521932.80	4146728.79
	3	521829.32	4146536.21
	4	521729.13	4146341.85
	5	521632.51	4146145.98
	6	521539.20	4145948.11
	7	521449.26	4145748.89
	8	520991.78	4145951.33
	9	521085.31	4146158.54
	10	521182.38	4146364.33
	11	521282.85	4146568.10
	12	521387.07	4146770.20
4.1.31-26	1	521494.71	4146970.49
	2	521494.71	4146970.49
	3	521387.07	4146770.20
	4	521282.85	4146568.10
	5	521182.38	4146364.33
	6	521085.31	4146158.54
	7	520991.78	4145951.33
	8	520534.31	4146153.80
	9	520631.45	4146369.05
	10	520732.26	4146582.72

Сектор	Характерные точки границ	Координаты МСК-03, зона 4	
		X	Y
	11	520944.84	4147004.27
	12	521056.62	4147212.23
	1	521494.71	4146970.49
4.1.31-27	1	521056.62	4147212.23
	2	520944.84	4147004.27
	3	520836.61	4146794.34
	4	520732.26	4146582.72
	5	520631.45	4146369.05
	6	520534.31	4146153.80
	7	520076.85	4146356.31
	8	520177.59	4146579.54
	9	520282.14	4146801.20
	10	520390.36	4147020.61
	11	520502.62	4147238.34
	12	520618.55	4147454.07
4.1.31-28	1	521056.62	4147212.23
	2	520618.55	4147454.07
	3	520502.62	4147238.34
	4	520390.36	4147020.61
	5	520282.14	4146801.20
	6	520177.59	4146579.54
	7	520076.85	4146356.31
	8	519619.38	4146558.91
	9	519723.74	4146790.08
	10	519832.04	4147019.66
	11	519944.14	4147246.99
	12	520060.41	4147472.51
4.1.31-29	1	520180.49	4147695.89
	2	520180.49	4147695.89
	3	520060.41	4147472.51
	4	519944.14	4147246.99
	5	519832.04	4147019.66
	6	519723.74	4146790.08
	7	519619.38	4146558.91
	8	519161.93	4146761.50
	9	519269.91	4147000.72
	10	519381.96	4147238.18
	11	519497.93	4147473.36

Сектор	Характерные точки границ	Координаты МСК-03, зона 4	
		X	Y
	12	519742.45	4147937.83
	1	520180.49	4147695.89
4.1.32-1	1	532431.50	4140902.03
	2	532428.06	4140894.00
	3	532424.76	4140885.93
	4	532421.59	4140877.80
	5	532418.57	4140869.61
	6	532415.69	4140861.36
	7	531942.18	4141022.20
	8	531947.96	4141038.69
	9	531953.98	4141055.06
	10	531960.33	4141071.33
	11	531966.93	4141087.47
	12	531973.81	4141103.52
4.1.32-2	1	532431.50	4140902.03
	1	531973.81	4141103.52
	2	531966.93	4141087.47
	3	531960.33	4141071.33
	4	531953.98	4141055.06
	5	531947.96	4141038.69
	6	531942.18	4141022.20
	7	531468.68	4141183.05
	8	531477.33	4141207.78
	9	531486.37	4141232.35
	10	531495.89	4141256.76
	11	531505.79	4141280.98
12	531516.13	4141305.06	
4.1.32-3	1	531973.81	4141103.52
	1	531516.13	4141305.06
	2	531505.79	4141280.98
	3	531495.89	4141256.76
	4	531486.37	4141232.35
	5	531477.33	4141207.78
	6	531468.68	4141183.05
	7	530995.17	4141343.95
	8	531006.72	4141376.92
	9	531018.77	4141409.68
	10	531031.47	4141442.22
	11	531044.67	4141474.53
12	531058.45	4141506.63	

Сектор	Характерные точки границ	Координаты МСК-03, зона 4	
		X	Y
	1	531516.13	4141305.06
4.1.32-4	1	531058.45	4141506.63
	2	531044.67	4141474.53
	3	531031.47	4141442.22
	4	531018.77	4141409.68
	5	531006.72	4141376.92
	6	530995.17	4141343.95
	7	530521.68	4141504.88
	8	530536.11	4141546.09
	9	530551.18	4141587.05
	10	530567.05	4141627.73
	11	530583.55	4141668.13
	12	530600.77	4141708.25
4.1.32-5	1	531058.45	4141506.63
	1	530600.77	4141708.25
	2	530583.55	4141668.13
	3	530567.05	4141627.73
	4	530551.18	4141587.05
	5	530536.11	4141546.09
	6	530521.68	4141504.88
	7	530048.19	4141665.83
	8	530065.52	4141715.31
	9	530083.60	4141764.45
	10	530102.64	4141813.28
	11	530122.43	4141861.75
12	530143.11	4141909.89	
4.1.32-6	1	530600.77	4141708.25
	1	530143.11	4141909.89
	2	530122.43	4141861.75
	3	530102.64	4141813.28
	4	530083.60	4141764.45
	5	530065.52	4141715.31
	6	530048.19	4141665.83
	7	529574.69	4141826.84
	8	529594.92	4141884.55
	9	529616.03	4141941.89
	10	529638.24	4141998.85
	11	529661.33	4142055.41
12	529685.46	4142111.59	
	1	530143.11	4141909.89

Сектор	Характерные точки границ	Координаты МСК-03, зона 4	
		X	Y
4.1.32-7	1	529685.46	4142111.59
	2	529661.33	4142055.41
	3	529638.24	4141998.85
	4	529616.03	4141941.89
	5	529594.92	4141884.55
	6	529574.69	4141826.84
	7	529101.22	4141987.87
	8	529124.33	4142053.83
	9	529148.45	4142119.36
	10	529173.84	4142184.47
	11	529200.24	4142249.11
	12	529227.83	4142313.33
	1	529685.46	4142111.59
4.1.32-8	1	529227.83	4142313.33
	2	529200.24	4142249.11
	3	529173.84	4142184.47
	4	529148.45	4142119.36
	5	529124.33	4142053.83
	6	529101.22	4141987.87
	7	528627.75	4142148.92
	8	528653.75	4142223.15
	9	528680.88	4142296.87
	10	528709.46	4142370.14
	11	528739.15	4142442.87
	12	528770.20	4142515.10
	1	529227.83	4142313.33
4.1.32-9	1	528770.20	4142515.10
	2	528739.15	4142442.87
	3	528709.46	4142370.14
	4	528680.88	4142296.87
	5	528653.75	4142223.15
	6	528627.75	4142148.92
	7	528154.29	4142310.01
	8	528183.17	4142392.49
	9	528213.33	4142474.42
	10	528245.07	4142555.82
	11	528278.08	4142636.64
	12	528312.56	4142716.91
	1	528770.20	4142515.10
4.1.32-	1	528312.56	4142716.91

Сектор	Характерные точки границ	Координаты МСК-03, зона 4	
		X	Y
10	2	528278.08	4142636.64
	3	528245.07	4142555.82
	4	528213.33	4142474.42
	5	528183.17	4142392.49
	6	528154.29	4142310.01
	7	527680.82	4142471.13
	8	527712.60	4142561.88
	9	527745.78	4142652.00
	10	527780.71	4142741.55
	11	527817.02	4142830.45
	12	527854.94	4142918.75
	1	528312.56	4142716.91
4.1.32-11	1	527854.94	4142918.75
	2	527817.02	4142830.45
	3	527780.71	4142741.55
	4	527745.78	4142652.00
	5	527712.60	4142561.88
	6	527680.82	4142471.13
	7	527207.37	4142632.30
	8	527242.04	4142731.29
	9	527278.25	4142829.62
	10	527316.34	4142927.31
	11	527355.95	4143024.32
	12	527397.34	4143120.66
1	527854.94	4142918.75	
4.1.32-12	1	527397.34	4143120.66
	2	527355.95	4143024.32
	3	527316.34	4142927.31
	4	527278.25	4142829.62
	5	527242.04	4142731.29
	6	527207.37	4142632.30
	7	526733.93	4142793.49
	8	526771.48	4142900.74
	9	526810.71	4143007.27
	10	526851.98	4143113.14
	11	526894.91	4143218.21
	12	526939.75	4143322.59
1	527397.34	4143120.66	
4.1.32-13	1	526939.75	4143322.59
	2	526894.91	4143218.21

Сектор	Характерные точки границ	Координаты МСК-03, зона 4	
		X	Y
	3	526851.98	4143113.14
	4	526810.71	4143007.27
	5	526771.48	4142900.74
	6	526733.93	4142793.49
	7	526260.48	4142954.72
	8	526300.94	4143070.22
	9	526343.18	4143184.95
	10	526387.64	4143298.98
	11	526433.87	4143412.14
	12	526482.16	4143524.55
	1	526939.75	4143322.59
4.1.32-14	1	526482.16	4143524.55
	2	526433.87	4143412.14
	3	526387.64	4143298.98
	4	526343.18	4143184.95
	5	526300.94	4143070.22
	6	526260.48	4142954.72
	7	525787.04	4143115.98
	8	525830.39	4143239.73
	9	525875.66	4143362.69
	10	525923.29	4143484.84
	11	525972.83	4143606.11
	12	526024.57	4143726.59
4.1.32-15	1	526024.57	4143726.59
	2	525972.83	4143606.11
	3	525923.29	4143484.84
	4	525875.66	4143362.69
	5	525830.39	4143239.73
	6	525787.04	4143115.98
	7	525313.62	4143277.26
	8	525359.85	4143409.31
	9	525408.14	4143540.45
	10	525458.96	4143670.75
	11	525511.80	4143800.14
	12	525567.00	4143928.63
4.1.32-16	1	526024.57	4143726.59
	2	525567.00	4143928.63
	3	525511.80	4143800.14

Сектор	Характерные точки границ	Координаты МСК-03, зона 4	
		X	Y
	4	525408.14	4143540.45
	5	525359.85	4143409.31
	6	525313.62	4143277.26
	7	524840.19	4143438.58
	8	524889.33	4143578.89
	9	524940.64	4143718.24
	10	524994.64	4143856.70
	11	525050.79	4143994.18
	12	525109.44	4144130.71
4.1.32-17	1	525567.00	4143928.63
	1	525109.44	4144130.71
	2	525050.79	4143994.18
	3	524994.64	4143856.70
	4	524940.64	4143718.24
	5	524889.33	4143578.89
	6	524840.19	4143438.58
	7	524366.77	4143599.96
	8	524418.80	4143748.51
	9	524473.14	4143896.07
	10	524530.31	4144042.71
	11	524589.77	4144188.26
4.1.32-18	12	524651.89	4144332.86
	1	525109.44	4144130.71
	1	524651.89	4144332.86
	2	524589.77	4144188.26
	3	524530.31	4144042.71
	4	524473.14	4143896.07
	5	524418.80	4143748.51
	6	524366.77	4143599.96
	7	523893.36	4143761.34
	8	523948.29	4143918.16
	9	524005.64	4144073.96
	4.1.32-19	10	524066.01
11		524128.78	4144382.38
12		524194.34	4144535.02
1		524651.89	4144332.86
1		524194.34	4144535.02
2		524128.78	4144382.38
3		524066.01	4144228.72
4		524005.64	4144073.96

Сектор	Характерные точки границ	Координаты МСК-03, зона 4	
		X	Y
	5	523948.29	4143918.16
	6	523893.36	4143761.34
	7	523419.95	4143922.77
	8	523477.78	4144087.85
	9	523538.16	4144251.86
	10	523601.71	4144414.78
	11	523667.79	4144576.57
	12	523736.81	4144737.22
	1	524194.34	4144535.02
4.1.32-20	1	523736.81	4144737.22
	2	523667.79	4144576.57
	3	523601.71	4144414.78
	4	523538.16	4144251.86
	5	523477.78	4144087.85
	6	523419.95	4143922.77
	7	522946.56	4144084.22
	8	523007.28	4144257.60
	9	523070.68	4144429.79
	10	523137.41	4144600.87
	11	523206.79	4144770.76
	12	523279.28	4144939.46
4.1.32-21	1	523279.28	4144939.46
	2	523206.79	4144770.76
	3	523137.41	4144600.87
	4	523070.68	4144429.79
	5	523007.28	4144257.60
	6	522946.56	4144084.22
	7	522473.15	4144245.70
	8	522536.78	4144427.36
	9	522603.21	4144607.76
	10	522673.12	4144787.04
	11	522745.82	4144964.99
	12	522821.77	4145141.77
4.1.32-22	1	523279.28	4144939.46
	1	522821.77	4145141.77
	2	522745.82	4144964.99
	3	522673.12	4144787.04
	4	522603.21	4144607.76
	5	522536.78	4144427.36

Сектор	Характерные точки границ	Координаты МСК-03, зона 4	
		X	Y
	6	522473.15	4144245.70
	7	521999.77	4144407.25
	8	522066.28	4144597.15
	9	522135.74	4144785.76
	10	522208.85	4144973.21
	11	522284.86	4145159.26
	12	522364.25	4145344.09
	1	522821.77	4145141.77
4.1.32-23	1	522364.25	4145344.09
	2	522284.86	4145159.26
	3	522208.85	4144973.21
	4	522135.74	4144785.76
	5	522066.28	4144597.15
	6	521999.77	4144407.25
	7	521526.39	4144568.79
	8	521595.80	4144766.97
	9	521668.28	4144963.84
	10	521744.57	4145159.41
	11	521823.90	4145353.60
	12	521906.75	4145546.45
4.1.32-24	1	522364.25	4145344.09
	1	521906.75	4145546.45
	2	521823.90	4145353.60
	3	521744.57	4145159.41
	4	521668.28	4144963.84
	5	521595.80	4144766.97
	6	521526.39	4144568.79
	7	521053.01	4144730.39
	8	521125.32	4144936.83
	9	521200.84	4145141.91
	10	521280.31	4145345.66
	11	521362.94	4145547.95
12	521449.26	4145748.89	
4.1.32-25	1	521906.75	4145546.45
	1	521449.26	4145748.89
	2	521362.94	4145547.95
	3	521280.31	4145345.66
	4	521200.84	4145141.91
	5	521125.32	4144936.83
	6	521053.01	4144730.39



Сектор	Характерные точки границ	Координаты МСК-03, зона 4	
		X	Y
	7	520579.63	4144892.00
	8	520654.85	4145106.75
	9	520733.39	4145320.02
	10	520816.06	4145531.97
	11	520902.00	4145742.34
	12	520991.78	4145951.33
	1	521449.26	4145748.89
4.1.32-26	1	520991.78	4145951.33
	2	520902.00	4145742.34
	3	520816.06	4145531.97
	4	520733.39	4145320.02
	5	520654.85	4145106.75
	6	520579.63	4144892.00
	7	520106.27	4145053.65
	8	520184.39	4145276.68
	9	520265.96	4145498.18
	10	520351.80	4145718.28
	11	520441.07	4145936.80
	12	520534.31	4146153.80
4.1.32-27	1	520991.78	4145951.33
	1	520534.31	4146153.80
	2	520441.07	4145936.80
	3	520351.80	4145718.28
	4	520265.96	4145498.18
	5	520184.39	4145276.68
	6	520106.27	4145053.65
	7	519632.91	4145215.37
	8	519713.93	4145446.64
	9	519798.52	4145676.40
	10	519887.56	4145904.63
	11	519980.14	4146131.26
12	520076.85	4146356.31	
4.1.32-28	1	520534.31	4146153.80
	1	520076.85	4146356.31
	2	519980.14	4146131.26
	3	519887.56	4145904.63
	4	519798.52	4145676.40
	5	519713.93	4145446.64
	6	519632.91	4145215.37
7	519159.56	4145377.08	

Сектор	Характерные точки границ	Координаты МСК-03, зона 4	
		X	Y
	8	519243.48	4145616.64
	9	519331.11	4145854.61
	10	519423.34	4146091.02
	11	519519.22	4146325.76
	12	519619.38	4146558.91
	1	520076.85	4146356.31
4.1.32-29	1	519619.38	4146558.91
	2	519519.22	4146325.76
	3	519423.34	4146091.02
	4	519331.11	4145854.61
	5	519243.48	4145616.64
	6	519159.56	4145377.08
	7	518686.21	4145538.83
	8	518773.03	4145786.66
	9	518863.69	4146032.86
	10	518959.10	4146277.49
	11	519058.31	4146520.30
	12	519161.93	4146761.50
4.1.33-1	1	519619.38	4146558.91
	1	532415.69	4140861.36
	2	532412.95	4140853.07
	3	532410.37	4140844.73
	4	532407.92	4140836.36
	5	532405.63	4140827.93
	6	532403.49	4140819.48
	7	531917.76	4140938.42
	8	531922.05	4140955.33
	9	531926.64	4140972.18
	10	531931.53	4140988.93
	11	531936.70	4141005.61
12	531942.18	4141022.20	
4.1.33-2	1	532415.69	4140861.36
	1	531942.18	4141022.20
	2	531936.70	4141005.61
	3	531931.53	4140988.93
	4	531926.64	4140972.18
	5	531922.05	4140955.33
	6	531917.76	4140938.42
	7	531432.05	4141057.38
8	531438.48	4141082.75	

Сектор	Характерные точки границ	Координаты МСК-03, зона 4	
		X	Y
	9	531445.36	4141108.03
	10	531452.69	4141133.15
	11	531460.47	4141158.19
	12	531468.68	4141183.05
	1	531942.18	4141022.20
4.1.33-3	1	531468.68	4141183.05
	2	531460.47	4141158.19
	3	531452.69	4141133.15
	4	531445.36	4141108.03
	5	531438.48	4141082.75
	6	531432.05	4141057.38
	7	530946.33	4141176.37
	8	530954.91	4141210.19
	9	530964.08	4141243.90
	10	530973.86	4141277.40
	11	530984.22	4141310.79
	12	530995.17	4141343.95
4.1.33-4	1	530995.17	4141343.95
	2	530984.22	4141310.79
	3	530973.86	4141277.40
	4	530964.08	4141243.90
	5	530954.91	4141210.19
	6	530946.33	4141176.37
	7	530460.63	4141295.38
	8	530471.34	4141337.67
	9	530482.82	4141379.80
	10	530495.04	4141421.70
	11	530507.99	4141463.42
	12	530521.68	4141504.88
4.1.33-5	1	530995.17	4141343.95
	2	530521.68	4141504.88
	3	530507.99	4141463.42
	4	530495.04	4141421.70
	5	530482.82	4141379.80
	6	530471.34	4141337.67
	7	530460.63	4141295.38
	8	529974.92	4141414.42
	9	529987.78	4141465.16

Сектор	Характерные точки границ	Координаты МСК-03, зона 4	
		X	Y
	10	530016.23	4141566.01
	11	530031.77	4141616.08
	12	530048.19	4141665.83
	1	530521.68	4141504.88
4.1.33-6	1	530048.19	4141665.83
	2	530031.77	4141616.08
	3	530016.23	4141566.01
	4	530001.55	4141515.74
	5	529987.78	4141465.16
	6	529974.92	4141414.42
	7	529489.22	4141533.49
	8	529504.21	4141592.69
	9	529520.29	4141651.70
	10	529537.42	4141710.35
	11	529555.54	4141768.78
	12	529574.69	4141826.84
4.1.33-7	1	530048.19	4141665.83
	1	529574.69	4141826.84
	2	529555.54	4141768.78
	3	529537.42	4141710.35
	4	529520.29	4141651.70
	5	529504.21	4141592.69
	6	529489.22	4141533.49
	7	529003.51	4141652.58
	8	529020.67	4141720.25
	9	529039.03	4141787.69
	10	529058.61	4141854.73
	11	529079.32	4141921.52
12	529101.22	4141987.87	
4.1.33-8	1	529574.69	4141826.84
	1	529101.22	4141987.87
	2	529079.32	4141921.52
	3	529058.61	4141854.73
	4	529039.03	4141787.69
	5	529020.67	4141720.25
	6	529003.51	4141652.58
	7	528517.83	4141771.69
	8	528537.12	4141847.82
	9	528557.78	4141923.72
10	528579.80	4141999.14	

Сектор	Характерные точки границ	Координаты МСК-03, зона 4	
		X	Y
	11	528603.11	4142074.28
	12	528627.75	4142148.92
	1	529101.22	4141987.87
4.1.33-9	1	528627.75	4142148.92
	2	528603.11	4142074.28
	3	528579.80	4141999.14
	4	528557.78	4141923.72
	5	528537.12	4141847.82
	6	528517.83	4141771.69
	7	528032.13	4141890.83
	8	528053.56	4141975.45
	9	528076.53	4142059.77
	10	528101.00	4142143.57
	11	528126.91	4142227.06
	12	528154.29	4142310.01
4.1.33-10	1	528627.75	4142148.92
	1	528154.29	4142310.01
	2	528126.91	4142227.06
	3	528101.00	4142143.57
	4	528076.53	4142059.77
	5	528053.56	4141975.45
	6	528032.13	4141890.83
	7	527546.44	4142009.99
	8	527570.02	4142103.08
	9	527595.29	4142195.84
	10	527622.20	4142288.03
	11	527650.70	4142379.89
12	527680.82	4142471.13	
4.1.33-11	1	528154.29	4142310.01
	1	527680.82	4142471.13
	2	527650.70	4142379.89
	3	527622.20	4142288.03
	4	527595.29	4142195.84
	5	527570.02	4142103.08
	6	527546.44	4142009.99
	7	527060.76	4142129.20
	8	527086.49	4142230.75
	9	527114.05	4142331.95
	10	527143.42	4142432.53
11	527174.50	4142532.74	

Сектор	Характерные точки границ	Координаты МСК-03, зона 4	
		X	Y
	12	527207.37	4142632.30
	1	527680.82	4142471.13
4.1.33-12	1	527207.37	4142632.30
	2	527174.50	4142532.74
	3	527143.42	4142432.53
	4	527114.05	4142331.95
	5	527086.49	4142230.75
	6	527060.76	4142129.20
	7	526575.08	4142248.43
	8	526602.96	4142358.44
	9	526632.81	4142468.08
	10	526664.64	4142577.05
	11	526698.32	4142685.64
	12	526733.93	4142793.49
4.1.33-13	1	527207.37	4142632.30
	1	526733.93	4142793.49
	2	526698.32	4142685.64
	3	526664.64	4142577.05
	4	526632.81	4142468.08
	5	526602.96	4142358.44
	6	526575.08	4142248.43
	7	526089.39	4142367.67
	8	526119.42	4142486.16
	9	526151.58	4142604.24
	10	526185.86	4142721.61
	11	526222.12	4142838.56
12	526260.48	4142954.72	
4.1.33-14	1	526733.93	4142793.49
	1	526260.48	4142954.72
	2	526222.12	4142838.56
	3	526185.86	4142721.61
	4	526151.58	4142604.24
	5	526119.42	4142486.16
	6	526089.39	4142367.67
	7	525603.73	4142486.94
	8	525635.89	4142613.90
	9	525670.35	4142740.43
	10	525707.08	4142866.21
	11	525745.94	4142991.50
12	525787.04	4143115.98	

Сектор	Характерные точки границ	Координаты МСК-03, зона 4	
		X	Y
	1	526260.48	4142954.72
4.1.33-15	1	525787.04	4143115.98
	2	525745.94	4142991.50
	3	525707.08	4142866.21
	4	525670.35	4142740.43
	5	525635.89	4142613.90
	6	525603.73	4142486.94
	7	525118.05	4142606.23
	8	525152.38	4142741.67
	9	525189.14	4142876.65
	10	525228.31	4143010.83
	11	525269.78	4143144.48
	12	525313.62	4143277.26
4.1.33-16	1	525313.62	4143277.26
	2	525269.78	4143144.48
	3	525228.31	4143010.83
	4	525189.14	4142876.65
	5	525152.38	4142741.67
	6	525118.05	4142606.23
	7	524632.39	4142725.55
	8	524668.85	4142869.47
	9	524707.92	4143012.91
	10	524749.56	4143155.47
	11	524793.61	4143297.50
	12	524840.19	4143438.58
4.1.33-17	1	525313.62	4143277.26
	2	524840.19	4143438.58
	3	524793.61	4143297.50
	4	524749.56	4143155.47
	5	524707.92	4143012.91
	6	524668.85	4142869.47
	7	524632.39	4142725.55
	8	524146.72	4142844.90
	9	524185.34	4142997.30
	10	524226.71	4143149.19
	11	524270.80	4143300.15
	12	524317.43	4143450.54
	1	524366.77	4143599.96
	1	524840.19	4143438.58

Сектор	Характерные точки границ	Координаты МСК-03, зона 4	
		X	Y
4.1.33-18	1	524366.77	4143599.96
	2	524317.43	4143450.54
	3	524270.80	4143300.15
	4	524226.71	4143149.19
	5	524185.34	4142997.30
	6	524146.72	4142844.90
	7	523661.06	4142964.28
	8	523701.82	4143125.17
	9	523745.50	4143285.50
	10	523792.05	4143444.85
	11	523841.28	4143603.63
	12	523893.36	4143761.34
4.1.33-19	1	524366.77	4143599.96
	2	523893.36	4143761.34
	3	523841.28	4143603.63
	4	523792.05	4143444.85
	5	523745.50	4143285.50
	6	523701.82	4143125.17
	7	523661.06	4142964.28
	8	523175.40	4143083.67
	9	523218.31	4143253.05
	10	523264.31	4143421.83
	11	523313.29	4143589.59
	12	523365.13	4143756.74
4.1.33-20	1	523419.95	4143922.77
	2	523419.95	4143922.77
	3	523365.13	4143756.74
	4	523313.29	4143589.59
	5	523264.31	4143421.83
	6	523218.31	4143253.05
	7	523175.40	4143083.67
	8	522689.75	4143203.11
	9	522734.81	4143380.95
	10	522783.10	4143558.19
	11	522834.55	4143734.35
	12	522888.98	4143909.87
4.1.33-	1	522946.56	4144084.22
	1	523419.95	4143922.77
4.1.33-	1	522946.56	4144084.22

Сектор	Характерные точки границ	Координаты МСК-03, зона 4	
		X	Y
21	2	522888.98	4143909.87
	3	522834.55	4143734.35
	4	522783.10	4143558.19
	5	522734.81	4143380.95
	6	522689.75	4143203.11
	7	522204.09	4143322.57
	8	522251.31	4143508.89
	9	522301.91	4143694.57
	10	522355.80	4143879.17
	11	522412.84	4144063.04
	12	522473.15	4144245.70
	1	522946.56	4144084.22
	4.1.33-22	1	522473.15
2		522412.84	4144063.04
3		522355.80	4143879.17
4		522301.91	4143694.57
5		522251.31	4143508.89
6		522204.09	4143322.57
7		521718.46	4143442.04
8		521767.83	4143636.85
9		521820.72	4143831.00
10		521877.07	4144024.00
11		521936.70	4144216.23
12		521999.77	4144407.25
1		522473.15	4144245.70
4.1.33-23	1	521999.77	4144407.25
	2	521936.70	4144216.23
	3	521877.07	4144024.00
	4	521820.72	4143831.00
	5	521767.83	4143636.85
	6	521718.46	4143442.04
	7	521232.80	4143561.53
	8	521284.33	4143764.84
	9	521339.53	4143967.47
	10	521398.34	4144168.86
	11	521460.57	4144369.47
	12	521526.39	4144568.79
	1	521999.77	4144407.25
4.1.33-24	1	521526.39	4144568.79
	2	521460.57	4144369.47

Сектор	Характерные точки границ	Координаты МСК-03, зона 4		
		X	Y	
	3	521398.34	4144168.86	
	4	521339.53	4143967.47	
	5	521284.33	4143764.84	
	6	521232.80	4143561.53	
	7	520747.17	4143681.07	
	8	520800.83	4143892.86	
	9	520858.35	4144103.95	
	10	520919.62	4144313.74	
	11	520984.45	4144522.76	
	12	521053.01	4144730.39	
	1	521526.39	4144568.79	
	4.1.33-25	1	521053.01	4144730.39
		2	520984.45	4144522.76
3		520919.62	4144313.74	
4		520858.35	4144103.95	
5		520800.83	4143892.86	
6		520747.17	4143681.07	
7		520261.52	4143800.62	
8		520317.35	4144020.90	
9		520377.16	4144240.45	
10		520440.89	4144458.65	
11		520508.32	4144676.05	
12		520579.63	4144892.00	
1		521053.01	4144730.39	
4.1.33-26	1	520579.63	4144892.00	
	2	520508.32	4144676.05	
	3	520440.89	4144458.65	
	4	520377.16	4144240.45	
	5	520317.35	4144020.90	
	6	520261.52	4143800.62	
	7	519775.90	4143920.19	
	8	519833.86	4144149.00	
	9	519896.00	4144376.99	
	10	519962.18	4144603.59	
	11	520032.20	4144829.39	
	12	520106.27	4145053.65	
	1	520579.63	4144892.00	
4.1.33-27	1	520106.27	4145053.65	
	2	520032.20	4144829.39	
	3	519962.18	4144603.59	

Сектор	Характерные точки границ	Координаты МСК-03, зона 4	
		X	Y
	4	519896.00	4144376.99
	5	519833.86	4144149.00
	6	519775.90	4143920.19
	7	519290.27	4144039.79
	8	519350.40	4144277.09
	9	519414.82	4144513.54
	10	519483.46	4144748.61
	11	519556.10	4144982.74
	12	519632.91	4145215.37
	1	520106.27	4145053.65
4.1.33-28	1	519632.91	4145215.37
	2	519556.10	4144982.74
	3	519483.46	4144748.61
	4	519414.82	4144513.54
	5	519350.40	4144277.09
	6	519290.27	4144039.79
	7	518804.64	4144159.42
	8	518866.92	4144405.22
	9	518933.66	4144650.14
	10	519004.75	4144893.61
	11	519080.00	4145136.13
	12	519159.56	4145377.08
4.1.33-29	1	519159.56	4145377.08
	2	519080.00	4145136.13
	3	519004.75	4144893.61
	4	518933.66	4144650.14
	5	518866.92	4144405.22
	6	518804.64	4144159.42
	7	518319.02	4144279.08
	8	518383.46	4144533.36
	9	518452.50	4144786.76
	10	518526.06	4145038.65
	11	518603.90	4145289.55
	12	518686.21	4145538.83
4.1.34-1	1	519159.56	4145377.08
	2	532403.49	4140819.48
	3	532401.48	4140810.98
	4	532399.63	4140802.45
		532397.92	4140793.89

Сектор	Характерные точки границ	Координаты МСК-03, зона 4	
		X	Y
	5	532396.37	4140785.31
	6	532394.97	4140776.69
	7	531900.73	4140852.82
	8	531903.53	4140870.06
	9	531906.64	4140887.24
	10	531910.05	4140904.35
	11	531913.74	4140921.42
	12	531917.76	4140938.42
	1	532403.49	4140819.48
4.1.34-2	1	531917.76	4140938.42
	2	531913.74	4140921.42
	3	531910.05	4140904.35
	4	531906.64	4140887.24
	5	531903.53	4140870.06
	6	531900.73	4140852.82
	7	531406.49	4140928.99
	8	531410.69	4140954.83
	9	531415.36	4140980.60
	10	531420.47	4141006.28
	11	531426.01	4141031.89
	12	531432.05	4141057.38
4.1.34-3	1	531917.76	4140938.42
	2	531432.05	4141057.38
	3	531426.01	4141031.89
	4	531420.47	4141006.28
	5	531415.36	4140980.60
	6	531410.69	4140954.83
	7	531406.49	4140928.99
	8	530912.27	4141005.16
	9	530917.85	4141039.63
	10	530924.08	4141073.99
	11	530930.90	4141108.22
	12	530938.30	4141142.36
4.1.34-4	1	530946.33	4141176.37
	2	530946.33	4141176.37
	3	530938.30	4141142.36
	4	530930.90	4141108.22
	5	530924.08	4141073.99
		530917.85	4141039.63

Сектор	Характерные точки границ	Координаты МСК-03, зона 4	
		X	Y
	6	530912.27	4141005.16
	7	530418.03	4141081.35
	8	530425.01	4141124.45
	9	530432.81	4141167.40
	10	530441.34	4141210.19
	11	530450.57	4141252.88
	12	530460.63	4141295.38
	1	530946.33	4141176.37
	4.1.34-5	1	530460.63
2		530450.57	4141252.88
3		530441.34	4141210.19
4		530432.81	4141167.40
5		530425.01	4141124.45
6		530418.03	4141081.35
7		529923.80	4141157.56
8		529932.18	4141209.28
9		529941.54	4141260.82
10		529951.76	4141312.18
11		529962.85	4141363.41
12		529974.92	4141414.42
1		530460.63	4141295.38
4.1.34-6	1	529974.92	4141414.42
	2	529962.85	4141363.41
	3	529951.76	4141312.18
	4	529941.54	4141260.82
	5	529932.18	4141209.28
	6	529923.80	4141157.56
	7	529429.58	4141233.80
	8	529439.35	4141294.14
	9	529450.26	4141354.27
	10	529462.20	4141414.19
	11	529475.14	4141473.97
	12	529489.22	4141533.49
	1	529974.92	4141414.42
4.1.34-7	1	529489.22	4141533.49
	2	529475.14	4141473.97
	3	529462.20	4141414.19
	4	529450.26	4141354.27
	5	529439.35	4141294.14
	6	529429.58	4141233.80

Сектор	Характерные точки границ	Координаты МСК-03, зона 4		
		X	Y	
	7	528935.35	4141310.04	
	8	528946.52	4141379.01	
	9	528959.00	4141447.74	
	10	528972.64	4141516.23	
	11	528987.43	4141584.55	
	12	529003.51	4141652.58	
	1	529489.22	4141533.49	
	4.1.34-8	1	529003.51	4141652.58
		2	528987.43	4141584.55
		3	528972.64	4141516.23
		4	528959.00	4141447.74
		5	528946.52	4141379.01
		6	528935.35	4141310.04
7		528441.13	4141386.30	
8		528453.68	4141463.90	
9		528467.73	4141541.23	
10		528483.07	4141618.28	
11		528499.71	4141695.16	
12		528517.83	4141771.69	
1		529003.51	4141652.58	
4.1.34-9	1	528517.83	4141771.69	
	2	528499.71	4141695.16	
	3	528483.07	4141618.28	
	4	528467.73	4141541.23	
	5	528453.68	4141463.90	
	6	528441.13	4141386.30	
	7	527946.90	4141462.58	
	8	527960.86	4141548.81	
	9	527976.48	4141634.74	
	10	527993.52	4141720.37	
	11	528012.00	4141805.78	
	12	528032.13	4141890.83	
	1	528517.83	4141771.69	
4.1.34-10	1	528032.13	4141890.83	
	2	528012.00	4141805.78	
	3	527993.52	4141720.37	
	4	527976.48	4141634.74	
	5	527960.86	4141548.81	
	6	527946.90	4141462.58	
	7	527452.68	4141538.87	

Сектор	Характерные точки границ	Координаты МСК-03, зона 4	
		X	Y
	8	527468.05	4141633.74
	9	527485.21	4141728.27
	10	527503.96	4141822.48
	11	527524.31	4141916.44
	12	527546.44	4142009.99
	1	528032.13	4141890.83
4.1.34-11	1	527546.44	4142009.99
	2	527524.31	4141916.44
	3	527503.96	4141822.48
	4	527485.21	4141728.27
	5	527468.05	4141633.74
	6	527452.68	4141538.87
	7	526958.46	4141615.19
	8	526975.22	4141718.69
	9	526993.95	4141821.83
	10	527014.41	4141924.60
	11	527036.61	4142027.11
	12	527060.76	4142129.20
4.1.34-12	1	527546.44	4142009.99
	1	527060.76	4142129.20
	2	527036.61	4142027.11
	3	527014.41	4141924.60
	4	526993.95	4141821.83
	5	526975.22	4141718.69
	6	526958.46	4141615.19
	7	526464.25	4141691.53
	8	526482.40	4141803.66
	9	526502.70	4141915.40
	10	526524.87	4142026.75
	11	526548.91	4142137.83
12	526575.08	4142248.43	
4.1.34-13	1	527060.76	4142129.20
	1	526575.08	4142248.43
	2	526548.91	4142137.83
	3	526524.87	4142026.75
	4	526502.70	4141915.40
	5	526482.40	4141803.66
	6	526464.25	4141691.53
	7	525970.03	4141767.88
8	525989.59	4141888.64	

Сектор	Характерные точки границ	Координаты МСК-03, зона 4	
		X	Y
	9	526011.44	4142009.00
	10	526035.32	4142128.92
	11	526061.23	4142248.55
	12	526089.39	4142367.67
	1	526575.08	4142248.43
4.1.34-14	1	526089.39	4142367.67
	2	526061.23	4142248.55
	3	526035.32	4142128.92
	4	526011.44	4142009.00
	5	525989.59	4141888.64
	6	525970.03	4141767.88
	7	525475.81	4141844.25
	8	525496.77	4141973.65
	9	525520.20	4142102.61
	10	525545.77	4142231.13
	11	525573.53	4142359.31
	12	525603.73	4142486.94
4.1.34-15	1	526089.39	4142367.67
	1	525603.73	4142486.94
	2	525573.53	4142359.31
	3	525545.77	4142231.13
	4	525520.20	4142102.61
	5	525496.77	4141973.65
	6	525475.81	4141844.25
	7	524981.59	4141920.64
	8	525003.96	4142058.67
	9	525028.95	4142196.24
	10	525056.23	4142333.34
	11	525085.84	4142470.07
12	525118.05	4142606.23	
4.1.34-16	1	525603.73	4142486.94
	1	525118.05	4142606.23
	2	525085.84	4142470.07
	3	525056.23	4142333.34
	4	525028.95	4142196.24
	5	525003.96	4142058.67
	6	524981.59	4141920.64
	7	524487.38	4141997.04
	8	524511.15	4142143.72
9	524537.71	4142289.91	



Сектор	Характерные точки границ	Координаты МСК-03, зона 4	
		X	Y
	10	524566.70	4142435.59
	11	524598.14	4142580.87
	12	524632.39	4142725.55
	1	525118.05	4142606.23
4.1.34-17	1	524632.39	4142725.55
	2	524598.14	4142580.87
	3	524566.70	4142435.59
	4	524537.71	4142289.91
	5	524511.15	4142143.72
	6	524487.38	4141997.04
	7	523993.18	4142073.46
	8	524018.33	4142228.79
	9	524046.46	4142383.60
	10	524077.17	4142537.85
	11	524110.48	4142691.70
	12	524146.72	4142844.90
4.1.34-18	1	524146.72	4142844.90
	2	524110.48	4142691.70
	3	524077.17	4142537.85
	4	524046.46	4142383.60
	5	524018.33	4142228.79
	6	523993.18	4142073.46
	7	523498.96	4142149.90
	8	523525.52	4142313.88
	9	523555.21	4142477.30
	10	523587.63	4142640.13
	11	523622.79	4142802.55
	12	523661.06	4142964.28
4.1.34-19	1	524146.72	4142844.90
	2	523661.06	4142964.28
	3	523622.79	4142802.55
	4	523587.63	4142640.13
	5	523555.21	4142477.30
	6	523525.52	4142313.88
	7	523498.96	4142149.90
	8	523004.76	4142226.36
	9	523032.73	4142398.98
	10	523063.98	4142571.02

Сектор	Характерные точки границ	Координаты МСК-03, зона 4	
		X	Y
	11	523135.11	4142913.41
	12	523175.40	4143083.67
	1	523661.06	4142964.28
4.1.34-20	1	523175.40	4143083.67
	2	523135.11	4142913.41
	3	523098.10	4142742.44
	4	523063.98	4142571.02
	5	523032.73	4142398.98
	6	523004.76	4142226.36
	7	522510.55	4142302.83
	8	522539.92	4142484.12
	9	522572.74	4142664.76
	10	522608.58	4142844.77
	11	522647.45	4143024.31
	12	522689.75	4143203.11
4.1.34-21	1	523175.40	4143083.67
	2	522689.75	4143203.11
	3	522647.45	4143024.31
	4	522608.58	4142844.77
	5	522572.74	4142664.76
	6	522539.92	4142484.12
	7	522510.55	4142302.83
	8	522016.36	4142379.33
	9	522047.12	4142569.26
	10	522081.51	4142758.52
	11	522119.04	4142947.12
	12	522159.78	4143135.23
4.1.34-22	1	522204.09	4143322.57
	2	522204.09	4143322.57
	3	522159.78	4143135.23
	4	522119.04	4142947.12
	5	522081.51	4142758.52
	6	522047.12	4142569.26
	7	522016.36	4142379.33
	8	521522.15	4142455.84
	9	521554.32	4142654.42
	10	521590.27	4142852.30
	11	521629.53	4143049.49

Сектор	Характерные точки границ	Координаты МСК-03, зона 4	
		X	Y
	12	521718.46	4143442.04
	1	522204.09	4143322.57
4.1.34-23	1	521718.46	4143442.04
	2	521672.11	4143246.17
	3	521629.53	4143049.49
	4	521590.27	4142852.30
	5	521554.32	4142654.42
	6	521522.15	4142455.84
	7	521027.96	4142532.36
	8	521061.52	4142739.60
	9	521099.04	4142946.11
	10	521140.01	4143151.88
	11	521184.46	4143357.16
	12	521232.80	4143561.53
4.1.34-24	1	521718.46	4143442.04
	1	521232.80	4143561.53
	2	521184.46	4143357.16
	3	521140.01	4143151.88
	4	521099.04	4142946.11
	5	521061.52	4142739.60
	6	521027.96	4142532.36
	7	520533.75	4142608.91
	8	520568.73	4142824.80
	9	520607.82	4143039.93
	10	520650.49	4143254.30
	11	520696.79	4143468.15
12	520747.17	4143681.07	
4.1.34-25	1	521232.80	4143561.53
	1	520747.17	4143681.07
	2	520696.79	4143468.15
	3	520650.49	4143254.30
	4	520607.82	4143039.93
	5	520568.73	4142824.80
	6	520533.75	4142608.91
	7	520039.56	4142685.49
	8	520075.93	4142910.02
	9	520116.59	4143133.78
	10	520160.98	4143356.75
	11	520209.13	4143579.16
12	520261.52	4143800.62	

Сектор	Характерные точки границ	Координаты МСК-03, зона 4	
		X	Y
	1	520747.17	4143681.07
4.1.34-26	1	520261.52	4143800.62
	2	520209.13	4143579.16
	3	520160.98	4143356.75
	4	520116.59	4143133.78
	5	520075.93	4142910.02
	6	520039.56	4142685.49
	7	519545.37	4142762.07
	8	519583.14	4142995.27
	9	519625.37	4143227.65
	10	519671.47	4143459.21
	11	519721.47	4143690.21
	12	519775.90	4143920.19
4.1.34-27	1	520261.52	4143800.62
	1	519775.90	4143920.19
	2	519721.47	4143690.21
	3	519671.47	4143459.21
	4	519625.37	4143227.65
	5	519583.14	4142995.27
	6	519545.37	4142762.07
	7	519051.18	4142838.67
	8	519090.36	4143080.52
	9	519134.14	4143321.53
	10	519181.95	4143561.72
	11	519233.83	4143801.27
12	519290.27	4144039.79	
4.1.34-28	1	519775.90	4143920.19
	1	519290.27	4144039.79
	2	519233.83	4143801.27
	3	519181.95	4143561.72
	4	519134.14	4143321.53
	5	519090.36	4143080.52
	6	519051.18	4142838.67
	7	518556.99	4142915.29
	8	518597.57	4143165.80
	9	518642.91	4143415.45
	10	518692.45	4143664.23
	11	518746.18	4143912.36
12	518804.64	4144159.42	
	1	519290.27	4144039.79

Сектор	Характерные точки границ	Координаты МСК-03, зона 4	
		X	Y
4.1.34-29	1	518804.64	4144159.42
	2	518746.18	4143912.36
	3	518692.45	4143664.23
	4	518642.91	4143415.45
	5	518597.57	4143165.80
	6	518556.99	4142915.29
	7	518062.80	4142991.92
	8	518104.78	4143251.10
	9	518151.70	4143509.37
	10	518202.95	4143766.76
	11	518258.54	4144023.46
	12	518319.02	4144279.08
	1	518804.64	4144159.42
4.1.35-1	1	532394.97	4140776.69
	2	532393.70	4140768.05
	3	532392.61	4140759.39
	4	532391.67	4140750.71
	5	532390.86	4140742.03
	6	532390.21	4140733.32
	7	531891.22	4140766.08
	8	531892.51	4140783.49
	9	531894.12	4140800.87
	10	531896.02	4140818.23
	11	531898.21	4140835.54
	12	531900.73	4140852.82
	1	532394.97	4140776.69
4.1.35-2	1	531900.73	4140852.82
	2	531898.21	4140835.54
	3	531896.02	4140818.23
	4	531894.12	4140800.87
	5	531892.51	4140783.49
	6	531891.22	4140766.08
	7	531392.21	4140798.84
	8	531394.16	4140824.97
	9	531396.58	4140851.04
	10	531399.43	4140877.08
	11	531402.72	4140903.06
	12	531406.49	4140928.99
	1	531900.73	4140852.82
4.1.35-	1	531406.49	4140928.99

Сектор	Характерные точки границ	Координаты МСК-03, зона 4	
		X	Y
3	2	531402.72	4140903.06
	3	531399.43	4140877.08
	4	531396.58	4140851.04
	5	531394.16	4140824.97
	6	531392.21	4140798.84
	7	530893.22	4140831.62
	8	530895.82	4140866.46
	9	530899.03	4140901.23
	10	530902.84	4140935.95
	11	530907.23	4140970.59
	12	530912.27	4141005.16
	1	531406.49	4140928.99
4.1.35-4	1	530912.27	4141005.16
	2	530907.23	4140970.59
	3	530902.84	4140935.95
	4	530899.03	4140901.23
	5	530895.82	4140866.46
	6	530893.22	4140831.62
	7	530394.22	4140864.40
	8	530397.47	4140907.96
	9	530401.50	4140951.42
	10	530406.26	4140994.83
	11	530411.73	4141038.14
	12	530418.03	4141081.35
1	530912.27	4141005.16	
4.1.35-5	1	530418.03	4141081.35
	2	530411.73	4141038.14
	3	530406.26	4140994.83
	4	530401.50	4140951.42
	5	530397.47	4140907.96
	6	530394.22	4140864.40
	7	529895.23	4140897.19
	8	529899.12	4140949.47
	9	529903.95	4141001.63
	10	529909.65	4141053.73
	11	529916.24	4141105.69
	12	529923.80	4141157.56
1	530418.03	4141081.35	
4.1.35-6	1	529923.80	4141157.56
	2	529916.24	4141105.69

Сектор	Характерные точки границ	Координаты МСК-03, зона 4	
		X	Y
	3	529909.65	4141053.73
	4	529903.95	4141001.63
	5	529899.12	4140949.47
	6	529895.23	4140897.19
	7	529396.24	4140930.00
	8	529400.78	4140990.99
	9	529406.42	4141051.85
	10	529413.07	4141112.64
	11	529420.74	4141173.27
	12	529429.58	4141233.80
	1	529923.80	4141157.56
4.1.35-7	1	529429.58	4141233.80
	2	529420.74	4141173.27
	3	529413.07	4141112.64
	4	529406.42	4141051.85
	5	529400.78	4140990.99
	6	529396.24	4140930.00
	7	528897.24	4140962.82
	8	528902.44	4141032.52
	9	528908.88	4141102.09
	10	528916.48	4141171.56
	11	528925.26	4141240.86
	12	528935.35	4141310.04
4.1.35-8	1	529429.58	4141233.80
	2	528935.35	4141310.04
	3	528925.26	4141240.86
	4	528916.48	4141171.56
	5	528908.88	4141102.09
	6	528902.44	4141032.52
	7	528897.24	4140962.82
	8	528398.25	4140995.63
	9	528404.09	4141074.07
	10	528411.34	4141152.33
	11	528419.91	4141230.50
	12	528429.77	4141308.47
4.1.35-9	1	528441.13	4141386.30
	2	528429.77	4141308.47
	3	528419.91	4141230.50

Сектор	Характерные точки границ	Координаты МСК-03, зона 4	
		X	Y
	4	528411.34	4141152.33
	5	528404.09	4141074.07
	6	528398.25	4140995.63
	7	527899.26	4141028.46
	8	527905.76	4141115.62
	9	527913.81	4141202.59
	10	527923.31	4141289.46
	11	527934.28	4141376.10
	12	527946.90	4141462.58
	1	528441.13	4141386.30
4.1.35-10	1	527946.90	4141462.58
	2	527934.28	4141376.10
	3	527923.31	4141289.46
	4	527913.81	4141202.59
	5	527905.76	4141115.62
	6	527899.26	4141028.46
	7	527400.26	4141061.31
	8	527407.42	4141157.19
	9	527416.27	4141252.87
	10	527426.74	4141348.43
	11	527438.80	4141443.74
	12	527452.68	4141538.87
4.1.35-11	1	527946.90	4141462.58
	2	527452.68	4141538.87
	3	527438.80	4141443.74
	4	527426.74	4141348.43
	5	527416.27	4141252.87
	6	527407.42	4141157.19
	7	527400.26	4141061.31
	8	526901.27	4141094.16
	9	526909.07	4141198.78
	10	526918.73	4141303.15
	11	526930.15	4141407.40
	12	526943.32	4141511.40
4.1.35-12	1	526958.46	4141615.19
	2	526958.46	4141615.19
	3	526930.15	4141407.40
	4	526918.73	4141303.15

Сектор	Характерные точки границ	Координаты МСК-03, зона 4	
		X	Y
	5	526909.07	4141198.78
	6	526901.27	4141094.16
	7	526402.28	4141127.01
	8	526410.73	4141240.35
	9	526421.21	4141353.45
	10	526433.58	4141466.40
	11	526447.83	4141579.07
	12	526464.25	4141691.53
	1	526958.46	4141615.19
	4.1.35-13	1	526464.25
2		526447.83	4141579.07
3		526433.58	4141466.40
4		526421.21	4141353.45
5		526410.73	4141240.35
6		526402.28	4141127.01
7		525903.30	4141159.88
8		525912.39	4141281.95
9		525923.67	4141403.76
10		525936.99	4141525.41
11		525952.35	4141646.75
12		525970.03	4141767.88
4.1.35-14	1	525970.03	4141767.88
	2	525952.35	4141646.75
	3	525936.99	4141525.41
	4	525923.67	4141403.76
	5	525912.39	4141281.95
	6	525903.30	4141159.88
	7	525404.31	4141192.77
	8	525414.05	4141323.57
	9	525426.14	4141454.08
	10	525440.42	4141584.43
	11	525456.87	4141714.46
	12	525475.81	4141844.25
4.1.35-15	1	525970.03	4141767.88
	1	525475.81	4141844.25
	2	525456.87	4141714.46
	3	525440.42	4141584.43
	5	525414.05	4141323.57

Сектор	Характерные точки границ	Координаты МСК-03, зона 4		
		X	Y	
	6	525404.31	4141192.77	
	7	524905.32	4141225.66	
	8	524915.71	4141365.18	
	9	524928.61	4141504.42	
	10	524943.84	4141643.48	
	11	524961.39	4141782.18	
	12	524981.59	4141920.64	
	1	525475.81	4141844.25	
	4.1.35-16	1	524981.59	4141920.64
		2	524961.39	4141782.18
		3	524943.84	4141643.48
		4	524928.61	4141504.42
5		524915.71	4141365.18	
6		524905.32	4141225.66	
7		524406.33	4141258.55	
8		524417.38	4141406.82	
9		524431.08	4141554.76	
10		524447.27	4141702.54	
11		524465.92	4141849.92	
12		524487.38	4141997.04	
4.1.35-17	1	524981.59	4141920.64	
	1	524487.38	4141997.04	
	2	524465.92	4141849.92	
	3	524447.27	4141702.54	
	4	524431.08	4141554.76	
	5	524417.38	4141406.82	
	6	524406.33	4141258.55	
	7	523907.34	4141291.46	
	8	523919.04	4141448.46	
	9	523933.55	4141605.13	
	10	523950.68	4141761.60	
	11	523970.44	4141917.67	
4.1.35-18	12	523993.18	4142073.46	
	1	524487.38	4141997.04	
	1	523993.18	4142073.46	
	2	523970.44	4141917.67	
	3	523950.68	4141761.60	
	4	523933.55	4141605.13	
	5	523919.04	4141448.46	
	6	523907.34	4141291.46	

Сектор	Характерные точки границ	Координаты МСК-03, зона 4	
		Х	У
	7	523408.35	4141324.38
	8	523420.71	4141490.11
	9	523436.03	4141655.50
	10	523454.12	4141820.68
	11	523474.97	4141985.44
	12	523498.96	4142149.90
	1	523993.18	4142073.46
4.1.35-19	1	523498.96	4142149.90
	2	523474.97	4141985.44
	3	523454.12	4141820.68
	4	523436.03	4141655.50
	5	523420.71	4141490.11
	6	523408.35	4141324.38
	7	522909.37	4141357.30
	8	522922.37	4141531.78
	9	522938.50	4141705.88
	10	522957.54	4141879.77
	11	522979.49	4142053.22
	12	523004.76	4142226.36
4.1.35-20	1	523004.76	4142226.36
	2	522979.49	4142053.22
	3	522957.54	4141879.77
	4	522938.50	4141705.88
	5	522922.37	4141531.78
	6	522909.37	4141357.30
	7	522410.37	4141390.23
	8	522424.04	4141573.46
	9	522440.98	4141756.29
	10	522460.98	4141938.90
	11	522484.02	4142121.02
	12	522510.55	4142302.83
4.1.35-21	1	523004.76	4142226.36
	1	522510.55	4142302.83
	2	522484.02	4142121.02
	3	522460.98	4141938.90
	4	522440.98	4141756.29
	5	522424.04	4141573.46
	6	522410.37	4141390.23
7	521911.40	4141423.17	

Сектор	Характерные точки границ	Координаты МСК-03, зона 4	
		Х	У
	8	521925.72	4141615.15
	9	521943.45	4141806.70
	10	521964.41	4141998.02
	11	521988.56	4142188.85
	12	522016.36	4142379.33
	1	522510.55	4142302.83
4.1.35-22	1	522016.36	4142379.33
	2	521988.56	4142188.85
	3	521964.41	4141998.02
	4	521943.45	4141806.70
	5	521925.72	4141615.15
	6	521911.40	4141423.17
	7	521412.42	4141456.13
	8	521427.38	4141656.84
	9	521445.92	4141857.12
	10	521467.84	4142057.16
	11	521493.10	4142256.68
	12	521522.15	4142455.84
4.1.35-23	1	522016.36	4142379.33
	1	521522.15	4142455.84
	2	521493.10	4142256.68
	3	521467.84	4142057.16
	4	521445.92	4141857.12
	5	521427.38	4141656.84
	6	521412.42	4141456.13
	7	520913.43	4141489.09
	8	520929.05	4141698.55
	9	520948.40	4141907.55
	10	520971.27	4142116.31
	11	520997.62	4142324.52
12	521027.96	4142532.36	
4.1.35-24	1	521522.15	4142455.84
	1	521027.96	4142532.36
	2	520997.62	4142324.52
	3	520971.27	4142116.31
	4	520948.40	4141907.55
	5	520929.05	4141698.55
	6	520913.43	4141489.09
	7	520414.45	4141522.06
8	520430.71	4141740.28	

Сектор	Характерные точки границ	Координаты МСК-03, зона 4	
		X	Y
	9	520450.88	4141958.01
	10	520474.71	4142175.48
	11	520502.15	4142392.39
	12	520533.75	4142608.91
	1	521027.96	4142532.36
4.1.35-25	1	520533.75	4142608.91
	2	520502.15	4142392.39
	3	520474.71	4142175.48
	4	520450.88	4141958.01
	5	520430.71	4141740.28
	6	520414.45	4141522.06
	7	519915.46	4141555.04
	8	519932.38	4141782.00
	9	519953.37	4142008.47
	10	519978.14	4142234.66
	11	520006.69	4142460.27
	12	520039.56	4142685.49
4.1.35-26	1	520039.56	4142685.49
	2	520006.69	4142460.27
	3	519978.14	4142234.66
	4	519953.37	4142008.47
	5	519932.38	4141782.00
	6	519915.46	4141555.04
	7	519416.49	4141588.04
	8	519434.06	4141823.75
	9	519455.85	4142058.95
	10	519481.57	4142293.86
	11	519511.23	4142528.17
	12	519545.37	4142762.07
4.1.35-27	1	520039.56	4142685.49
	1	519545.37	4142762.07
	2	519511.23	4142528.17
	3	519481.57	4142293.86
	4	519455.85	4142058.95
	5	519434.06	4141823.75
	6	519416.49	4141588.04
	7	518917.50	4141621.03
	8	518935.73	4141865.50
9	518958.32	4142109.43	

Сектор	Характерные точки границ	Координаты МСК-03, зона 4	
		X	Y
	10	518985.01	4142353.08
	11	519015.78	4142596.08
	12	519051.18	4142838.67
	1	519545.37	4142762.07
4.1.35-28	1	519051.18	4142838.67
	2	519015.78	4142596.08
	3	518985.01	4142353.08
	4	518958.32	4142109.43
	5	518935.73	4141865.50
	6	518917.50	4141621.03
	7	518418.52	4141654.04
	8	518437.40	4141907.26
	9	518460.80	4142159.94
	10	518488.46	4142412.30
	11	518520.32	4142664.01
	12	518556.99	4142915.29
4.1.35-29	1	519051.18	4142838.67
	1	518556.99	4142915.29
	2	518520.32	4142664.01
	3	518488.46	4142412.30
	4	518460.80	4142159.94
	5	518437.40	4141907.26
	6	518418.52	4141654.04
	7	517919.54	4141687.06
	8	517939.08	4141949.04
	9	517963.29	4142210.45
	10	517991.89	4142471.54
	11	518024.85	4142731.96
12	518062.80	4142991.92	
4.1.36-1	1	518556.99	4142915.29
	1	532390.21	4140733.32
	2	532389.72	4140724.61
	3	532389.38	4140715.89
	4	532389.18	4140707.15
	5	532389.15	4140698.43
	6	532389.26	4140689.70
	7	531889.31	4140678.83
	8	531889.09	4140696.30
	9	531889.15	4140713.74
10	531889.54	4140731.20	

Сектор	Характерные точки границ	Координаты МСК-03, зона 4	
		X	Y
	11	531890.23	4140748.64
	12	531891.22	4140766.08
	1	532390.21	4140733.32
4.1.36-2	1	531891.22	4140766.08
	2	531890.23	4140748.64
	3	531889.54	4140731.20
	4	531889.15	4140713.74
	5	531889.09	4140696.30
	6	531889.31	4140678.83
	7	531389.36	4140667.96
	8	531389.03	4140694.15
	9	531389.13	4140720.33
	10	531389.70	4140746.53
	11	531390.73	4140772.70
	12	531392.21	4140798.84
4.1.36-3	1	531891.22	4140766.08
	1	531392.21	4140798.84
	2	531390.73	4140772.70
	3	531389.70	4140746.53
	4	531389.13	4140720.33
	5	531389.03	4140694.15
	6	531389.36	4140667.96
	7	530889.40	4140657.09
	8	530888.97	4140692.02
	9	530889.10	4140726.93
	10	530889.86	4140761.86
	11	530891.25	4140796.75
12	530893.22	4140831.62	
4.1.36-4	1	531392.21	4140798.84
	1	530893.22	4140831.62
	2	530891.25	4140796.75
	3	530889.86	4140761.86
	4	530889.10	4140726.93
	5	530888.97	4140692.02
	6	530889.40	4140657.09
	7	530389.46	4140646.22
	8	530388.90	4140689.89
	9	530389.07	4140733.52
	10	530390.02	4140777.20
11	530391.76	4140820.81	

Сектор	Характерные точки границ	Координаты МСК-03, зона 4	
		X	Y
	12	530394.22	4140864.40
	1	530893.22	4140831.62
4.1.36-5	1	530394.22	4140864.40
	2	530391.76	4140820.81
	3	530390.02	4140777.20
	4	530389.07	4140733.52
	5	530388.90	4140689.89
	6	530389.46	4140646.22
	7	529889.51	4140635.35
	8	529888.84	4140687.76
	9	529889.04	4140740.12
	10	529890.19	4140792.54
	11	529892.26	4140844.88
	12	529895.23	4140897.19
4.1.36-6	1	530394.22	4140864.40
	1	529895.23	4140897.19
	2	529892.26	4140844.88
	3	529890.19	4140792.54
	4	529889.04	4140740.12
	5	529888.84	4140687.76
	6	529889.51	4140635.35
	7	529389.56	4140624.48
	8	529388.78	4140685.64
	9	529389.02	4140746.73
	10	529390.35	4140807.89
	11	529392.79	4140868.97
12	529396.24	4140930.00	
4.1.36-7	1	529895.23	4140897.19
	1	529396.24	4140930.00
	2	529392.79	4140868.97
	3	529390.35	4140807.89
	4	529389.02	4140746.73
	5	529388.78	4140685.64
	6	529389.56	4140624.48
	7	528889.61	4140613.61
	8	528888.72	4140683.51
	9	528888.99	4140753.34
	10	528890.51	4140823.25
	11	528893.30	4140893.04
12	528897.24	4140962.82	



Сектор	Характерные точки границ	Координаты МСК-03, зона 4	
		X	Y
	1	529396.24	4140930.00
4.1.36-8	1	528897.24	4140962.82
	2	528893.30	4140893.04
	3	528890.51	4140823.25
	4	528888.99	4140753.34
	5	528888.72	4140683.51
	6	528889.61	4140613.61
	7	528389.66	4140602.75
	8	528388.66	4140681.39
	9	528388.96	4140759.96
	10	528390.69	4140838.60
	11	528393.80	4140917.14
	12	528398.25	4140995.63
4.1.36-9	1	528897.24	4140962.82
	1	528398.25	4140995.63
	2	528393.80	4140917.14
	3	528390.69	4140838.60
	4	528388.96	4140759.96
	5	528388.66	4140681.39
	6	528389.66	4140602.75
	7	527889.71	4140591.88
	8	527888.59	4140679.27
	9	527888.95	4140766.58
	10	527890.85	4140853.97
	11	527894.33	4140941.24
12	527899.26	4141028.46	
4.1.36-10	1	528398.25	4140995.63
	1	527899.26	4141028.46
	2	527894.33	4140941.24
	3	527890.85	4140853.97
	4	527888.95	4140766.58
	5	527888.59	4140679.27
	6	527889.71	4140591.88
	7	527389.76	4140581.01
	8	527388.53	4140677.15
	9	527388.92	4140773.20
	10	527391.02	4140869.34
	11	527394.84	4140965.36
12	527400.26	4141061.31	
	1	527899.26	4141028.46

Сектор	Характерные точки границ	Координаты МСК-03, зона 4	
		X	Y
4.1.36-11	1	527400.26	4141061.31
	2	527394.84	4140965.36
	3	527391.02	4140869.34
	4	527388.92	4140773.20
	5	527388.53	4140677.15
	6	527389.76	4140581.01
	7	526889.81	4140570.15
	8	526888.48	4140675.04
	9	526888.89	4140779.83
	10	526891.19	4140884.72
	11	526895.35	4140989.46
	12	526901.27	4141094.16
4.1.36-12	1	527400.26	4141061.31
	1	526901.27	4141094.16
	2	526895.35	4140989.46
	3	526891.19	4140884.72
	4	526888.89	4140779.83
	5	526888.48	4140675.04
	6	526889.81	4140570.15
	7	526389.86	4140559.29
	8	526388.42	4140672.93
	9	526388.87	4140786.46
	10	526391.35	4140900.11
	11	526395.86	4141013.59
12	526402.28	4141127.01	
4.1.36-13	1	526901.27	4141094.16
	1	526402.28	4141127.01
	2	526395.86	4141013.59
	3	526391.35	4140900.11
	4	526388.87	4140786.46
	5	526388.42	4140672.93
	6	526389.86	4140559.29
	7	525889.92	4140548.42
	8	525888.35	4140670.82
	9	525888.84	4140793.09
	10	525891.52	4140915.49
	11	525896.38	4141037.72
12	525903.30	4141159.88	
4.1.36-	1	526402.28	4141127.01
	1	525903.30	4141159.88

Сектор	Характерные точки границ	Координаты МСК-03, зона 4	
		X	Y
14	2	525896.38	4141037.72
	3	525891.52	4140915.49
	4	525888.84	4140793.09
	5	525888.35	4140670.82
	6	525889.92	4140548.42
	7	525389.97	4140537.56
	8	525388.30	4140668.71
	9	525388.81	4140799.73
	10	525391.68	4140930.89
	11	525396.90	4141061.86
	12	525404.31	4141192.77
	1	525903.30	4141159.88
	4.1.36-15	1	525404.31
2		525396.90	4141061.86
3		525391.68	4140930.89
4		525388.81	4140799.73
5		525388.30	4140668.71
6		525389.97	4140537.56
7		524890.03	4140526.70
8		524888.24	4140666.61
9		524888.79	4140806.37
10		524891.85	4140946.29
11		524897.41	4141086.01
12		524905.32	4141225.66
4.1.36-16		1	524905.32
	2	524897.41	4141086.01
	3	524891.85	4140946.29
	4	524888.79	4140806.37
	5	524888.24	4140666.61
	6	524890.03	4140526.70
	7	524390.07	4140515.84
	8	524388.18	4140664.51
	9	524388.77	4140813.03
	10	524392.01	4140961.70
	11	524397.93	4141110.17
	12	524406.33	4141258.55
	4.1.36-17	1	524406.33
2		524397.93	4141110.17

Сектор	Характерные точки границ	Координаты МСК-03, зона 4		
		X	Y	
	3	524392.01	4140961.70	
	4	524388.77	4140813.03	
	5	524388.18	4140664.51	
	6	524390.07	4140515.84	
	7	523890.14	4140504.98	
	8	523888.13	4140662.40	
	9	523888.75	4140819.68	
	10	523892.20	4140977.11	
	11	523898.45	4141134.32	
	12	523907.34	4141291.46	
	1	524406.33	4141258.55	
	4.1.36-18	1	523907.34	4141291.46
		2	523898.45	4141134.32
3		523892.20	4140977.11	
4		523888.75	4140819.68	
5		523888.13	4140662.40	
6		523890.14	4140504.98	
7		523390.19	4140494.12	
8		523388.06	4140660.31	
9		523388.72	4140826.33	
10		523392.37	4140992.53	
11		523398.96	4141158.50	
12		523408.35	4141324.38	
1		523907.34	4141291.46	
4.1.36-19	1	523408.35	4141324.38	
	2	523398.96	4141158.50	
	3	523392.37	4140992.53	
	4	523388.72	4140826.33	
	5	523388.06	4140660.31	
	6	523390.19	4140494.12	
	7	522890.25	4140483.26	
	8	522888.01	4140658.21	
	9	522888.71	4140832.99	
	10	522892.53	4141007.96	
	11	522899.49	4141182.67	
	12	522909.37	4141357.30	
	1	523408.35	4141324.38	
4.1.36-20	1	522909.37	4141357.30	
	2	522899.49	4141182.67	
	3	522892.53	4141007.96	

Сектор	Характерные точки границ	Координаты МСК-03, зона 4	
		X	Y
	4	522888.71	4140832.99
	5	522888.01	4140658.21
	6	522890.25	4140483.26
	7	522390.30	4140472.40
	8	522387.95	4140656.12
	9	522388.69	4140839.66
	10	522392.70	4141023.39
	11	522400.01	4141206.86
	12	522410.37	4141390.23
	1	522909.37	4141357.30
4.1.36-21	1	522410.37	4141390.23
	2	522400.01	4141206.86
	3	522392.70	4141023.39
	4	522388.69	4140839.66
	5	522387.95	4140656.12
	6	522390.30	4140472.40
	7	521890.35	4140461.54
	8	521887.90	4140654.03
	9	521888.66	4140846.33
	10	521892.87	4141038.83
	11	521900.52	4141231.05
	12	521911.40	4141423.17
	1	522410.37	4141390.23
4.1.36-22	1	521911.40	4141423.17
	2	521900.52	4141231.05
	3	521892.87	4141038.83
	4	521888.66	4140846.33
	5	521887.90	4140654.03
	6	521890.35	4140461.54
	7	521390.41	4140450.68
	8	521387.85	4140651.94
	9	521388.64	4140853.00
	10	521393.04	4141054.27
	11	521401.05	4141255.25
	12	521412.42	4141456.13
	1	521911.40	4141423.17
4.1.36-23	1	521412.42	4141456.13
	2	521401.05	4141255.25
	3	521393.04	4141054.27
	4	521388.64	4140853.00

Сектор	Характерные точки границ	Координаты МСК-03, зона 4	
		X	Y
	5	521387.85	4140651.94
	6	521390.41	4140450.68
	7	520890.47	4140439.83
	8	520887.78	4140649.86
	9	520888.63	4140859.67
	10	520893.22	4141069.72
	11	520901.57	4141279.46
	12	520913.43	4141489.09
	1	521412.42	4141456.13
4.1.36-24	1	520913.43	4141489.09
	2	520901.57	4141279.46
	3	520893.22	4141069.72
	4	520888.63	4140859.67
	5	520887.78	4140649.86
	6	520890.47	4140439.83
	7	520390.53	4140428.97
	8	520387.73	4140647.77
	9	520388.61	4140866.36
	10	520393.39	4141085.17
	11	520402.08	4141303.68
	12	520414.45	4141522.06
	1	520913.43	4141489.09
4.1.36-25	1	520414.45	4141522.06
	2	520402.08	4141303.68
	3	520393.39	4141085.17
	4	520388.61	4140866.36
	5	520387.73	4140647.77
	6	520390.53	4140428.97
	7	519890.57	4140418.11
	8	519887.68	4140645.69
	9	519888.59	4140873.04
	10	519893.57	4141100.63
	11	519902.62	4141327.90
	12	519915.46	4141555.04
	1	520414.45	4141522.06
4.1.36-26	1	519915.46	4141555.04
	2	519902.62	4141327.90
	3	519893.57	4141100.63
	4	519888.59	4140873.04
	5	519887.68	4140645.69

Сектор	Характерные точки границ	Координаты МСК-03, зона 4	
		X	Y
	6	519890.57	4140418.11
	7	519390.64	4140407.26
	8	519387.63	4140643.61
	9	519388.57	4140879.73
	10	519393.74	4141116.10
	11	519403.13	4141352.14
	12	519416.49	4141588.04
	1	519915.46	4141555.04
4.1.36-27	1	519416.49	4141588.04
	2	519403.13	4141352.14
	3	519393.74	4141116.10
	4	519388.57	4140879.73
	5	519387.63	4140643.61
	6	519390.64	4140407.26
	7	518890.70	4140396.41
	8	518887.56	4140641.54
	9	518888.55	4140886.43
	10	518893.91	4141131.58
	11	518903.65	4141376.37
	12	518917.50	4141621.03
4.1.36-28	1	519416.49	4141588.04
	1	518917.50	4141621.03
	2	518903.65	4141376.37
	3	518893.91	4141131.58
	4	518888.55	4140886.43
	5	518887.56	4140641.54
	6	518890.70	4140396.41
	7	518390.76	4140385.55
	8	518387.51	4140639.46
	9	518388.52	4140893.12
	10	518394.08	4141147.06
	11	518404.18	4141400.62
12	518418.52	4141654.04	
4.1.36-29	1	518917.50	4141621.03
	1	518418.52	4141654.04
	2	518404.18	4141400.62
	3	518394.08	4141147.06
	4	518388.52	4140893.12
	6	518390.76	4140385.55

Сектор	Характерные точки границ	Координаты МСК-03, зона 4		
		X	Y	
	7	517890.81	4140374.70	
	8	517887.46	4140637.40	
	9	517888.51	4140899.83	
	10	517894.26	4141162.54	
	11	517904.70	4141424.87	
	12	517919.54	4141687.06	
	1	518418.52	4141654.04	
	4.1.37-1	1	532391.24	4140654.85
		2	532390.52	4140663.55
		3	532389.94	4140672.26
		4	532389.53	4140680.97
		5	532389.26	4140689.70
6		531889.31	4140678.83	
7		531889.85	4140661.37	
8		531890.67	4140643.94	
9		531891.81	4140626.51	
10		531893.26	4140609.11	
11		531895.01	4140591.74	
12		532392.10	4140646.17	
4.1.37-2	1	532391.24	4140654.85	
	1	531893.26	4140609.11	
	2	531891.81	4140626.51	
	3	531890.67	4140643.94	
	4	531889.85	4140661.37	
	5	531889.31	4140678.83	
	6	531389.36	4140667.96	
	7	531390.17	4140641.76	
	8	531391.40	4140615.63	
	9	531393.11	4140589.47	
	10	531395.28	4140563.38	
	11	531397.90	4140537.32	
12	531895.01	4140591.74		
4.1.37-3	1	531893.26	4140609.11	
	1	531395.28	4140563.38	
	2	531393.11	4140589.47	
	3	531391.40	4140615.63	
	4	531390.17	4140641.76	
	5	531389.36	4140667.96	
	7	530889.40	4140657.09	
	7	530890.48	4140622.16	

Сектор	Характерные точки границ	Координаты МСК-03, зона 4	
		X	Y
	8	530892.13	4140587.31
	9	530894.41	4140552.43
	10	530897.32	4140517.64
	11	530900.80	4140482.89
	12	531397.90	4140537.32
	1	531395.28	4140563.38
4.1.37-4	1	530897.32	4140517.64
	2	530894.41	4140552.43
	3	530892.13	4140587.31
	4	530890.48	4140622.16
	5	530889.40	4140657.09
	6	530389.46	4140646.22
	7	530390.79	4140602.56
	8	530392.86	4140558.98
	9	530395.71	4140515.38
	10	530399.35	4140471.89
	11	530403.69	4140428.45
	12	530900.80	4140482.89
4.1.37-5	1	530897.32	4140517.64
	1	530399.35	4140471.89
	2	530395.71	4140515.38
	3	530392.86	4140558.98
	4	530390.79	4140602.56
	5	530389.46	4140646.22
	6	529889.51	4140635.35
	7	529891.11	4140582.95
	8	529893.59	4140530.65
	9	529897.02	4140478.34
	10	529901.37	4140426.13
	11	529906.60	4140373.99
12	530403.69	4140428.45	
4.1.37-6	1	530399.35	4140471.89
	1	529901.37	4140426.13
	2	529897.02	4140478.34
	3	529893.59	4140530.65
	4	529891.11	4140582.95
	5	529889.51	4140635.35
	6	529389.56	4140624.48
	7	529391.44	4140563.35
8	529394.33	4140502.32	

Сектор	Характерные точки границ	Координаты МСК-03, зона 4	
		X	Y
	9	529398.32	4140441.28
	10	529403.41	4140380.37
	11	529409.51	4140319.54
	12	529906.60	4140373.99
	1	529901.37	4140426.13
4.1.37-7	1	529403.41	4140380.37
	2	529398.32	4140441.28
	3	529394.33	4140502.32
	4	529391.44	4140563.35
	5	529389.56	4140624.48
	6	528889.61	4140613.61
	7	528891.76	4140543.74
	8	528895.06	4140473.99
	9	528899.62	4140404.22
	10	528905.44	4140334.60
	11	528912.40	4140265.08
	12	529409.51	4140319.54
4.1.37-8	1	529403.41	4140380.37
	1	528905.44	4140334.60
	2	528899.62	4140404.22
	3	528895.06	4140473.99
	4	528891.76	4140543.74
	5	528889.61	4140613.61
	6	528389.66	4140602.75
	7	528392.08	4140524.13
	8	528395.79	4140445.66
	9	528400.93	4140367.16
	10	528407.46	4140288.82
	11	528415.31	4140210.60
12	528912.40	4140265.08	
4.1.37-9	1	528905.44	4140334.60
	1	528407.46	4140288.82
	2	528400.93	4140367.16
	3	528395.79	4140445.66
	4	528392.08	4140524.13
	5	528389.66	4140602.75
	6	527889.71	4140591.88
	7	527892.39	4140504.52
	8	527896.54	4140417.32
9	527902.24	4140330.08	

Сектор	Характерные точки границ	Координаты МСК-03, зона 4	
		X	Y
	10	527909.50	4140243.05
	11	527918.22	4140156.12
	12	528415.31	4140210.60
	1	528407.46	4140288.82
4.1.37-10	1	527909.50	4140243.05
	2	527902.24	4140330.08
	3	527896.54	4140417.32
	4	527892.39	4140504.52
	5	527889.71	4140591.88
	6	527389.76	4140581.01
	7	527392.71	4140484.91
	8	527397.27	4140388.98
	9	527403.55	4140293.01
	10	527411.53	4140197.26
	11	527421.12	4140101.63
	12	527918.22	4140156.12
	1	527909.50	4140243.05
4.1.37-11	1	527411.53	4140197.26
	2	527403.55	4140293.01
	3	527397.27	4140388.98
	4	527392.71	4140484.91
	5	527389.76	4140581.01
	6	526889.81	4140570.15
	7	526893.03	4140465.30
	8	526898.00	4140360.64
	9	526904.85	4140255.93
	10	526913.56	4140151.46
	11	526924.02	4140047.13
	12	527421.12	4140101.63
	1	527411.53	4140197.26
4.1.37-12	1	526913.56	4140151.46
	2	526904.85	4140255.93
	3	526898.00	4140360.64
	4	526893.03	4140465.30
	5	526889.81	4140570.15
	6	526389.86	4140559.29
	7	526393.36	4140445.68
	8	526398.74	4140332.29
	9	526406.15	4140218.85
	10	526415.59	4140105.67

Сектор	Характерные точки границ	Координаты МСК-03, зона 4	
		X	Y
	11	526426.93	4139992.63
	12	526924.02	4140047.13
	1	526913.56	4140151.46
4.1.37-13	1	526415.59	4140105.67
	2	526406.15	4140218.85
	3	526398.74	4140332.29
	4	526393.36	4140445.68
	5	526389.86	4140559.29
	6	525889.92	4140548.42
	7	525893.67	4140426.07
	8	525899.47	4140303.94
	9	525907.46	4140181.76
	10	525917.63	4140059.86
	11	525929.84	4139938.12
	12	526426.93	4139992.63
	1	526415.59	4140105.67
4.1.37-14	1	525917.63	4140059.86
	2	525907.46	4140181.76
	3	525899.47	4140303.94
	4	525893.67	4140426.07
	5	525889.92	4140548.42
	6	525389.97	4140537.56
	7	525393.99	4140406.46
	8	525400.20	4140275.58
	9	525408.76	4140144.66
	10	525419.66	4140014.05
	11	525432.75	4139883.59
	12	525929.84	4139938.12
	1	525917.63	4140059.86
4.1.37-15	1	525419.66	4140014.05
	2	525408.76	4140144.66
	3	525400.20	4140275.58
	4	525393.99	4140406.46
	5	525389.97	4140537.56
	6	524890.03	4140526.70
	7	524894.32	4140386.84
	8	524900.94	4140247.23
	9	524910.07	4140107.57
	10	524921.70	4139968.23
	11	524935.66	4139829.06

Сектор	Характерные точки границ	Координаты МСК-03, зона 4	
		X	Y
	12	525432.75	4139883.59
	1	525419.66	4140014.05
4.1.37-16	1	524921.70	4139968.23
	2	524910.07	4140107.57
	3	524900.94	4140247.23
	4	524894.32	4140386.84
	5	524890.03	4140526.70
	6	524390.07	4140515.84
	7	524394.64	4140367.22
	8	524401.68	4140218.88
	9	524411.37	4140070.47
	10	524423.74	4139922.41
	11	524438.57	4139774.53
	12	524935.66	4139829.06
4.1.37-17	1	524921.70	4139968.23
	1	524423.74	4139922.41
	2	524411.37	4140070.47
	3	524401.68	4140218.88
	4	524394.64	4140367.22
	5	524390.07	4140515.84
	6	523890.14	4140504.98
	7	523894.97	4140347.61
	8	523902.42	4140190.51
	9	523912.70	4140033.37
	10	523925.77	4139876.58
	11	523941.47	4139719.97
12	524438.57	4139774.53	
4.1.37-18	1	524423.74	4139922.41
	1	523925.77	4139876.58
	2	523912.70	4140033.37
	3	523902.42	4140190.51
	4	523894.97	4140347.61
	5	523890.14	4140504.98
	6	523390.19	4140494.12
	7	523395.28	4140327.99
	8	523403.15	4140162.15
	9	523414.01	4139996.26
	10	523427.80	4139830.73
	11	523444.38	4139665.42
12	523941.47	4139719.97	

Сектор	Характерные точки границ	Координаты МСК-03, зона 4	
		X	Y
4.1.37-19	1	523925.77	4139876.58
	1	523427.80	4139830.73
	2	523414.01	4139996.26
	3	523403.15	4140162.15
	4	523395.28	4140327.99
	5	523390.19	4140494.12
	6	522890.25	4140483.26
	7	522895.61	4140308.36
	8	522903.90	4140133.78
	9	522915.31	4139959.14
	10	522929.85	4139784.90
	11	522947.30	4139610.87
4.1.37-20	12	523444.38	4139665.42
	1	523427.80	4139830.73
	1	522929.85	4139784.90
	2	522915.31	4139959.14
	3	522903.90	4140133.78
	4	522895.61	4140308.36
	5	522890.25	4140483.26
	6	522390.30	4140472.40
	7	522395.93	4140288.74
	8	522404.63	4140105.41
	9	522416.62	4139922.02
	10	522431.89	4139739.05
4.1.37-21	11	522450.21	4139556.29
	12	522947.30	4139610.87
	1	522929.85	4139784.90
	1	522431.89	4139739.05
	2	522416.62	4139922.02
	3	522404.63	4140105.41
	4	522395.93	4140288.74
	5	522390.30	4140472.40
	6	521890.35	4140461.54
	7	521896.26	4140269.13
	8	521905.37	4140077.04
	9	521917.93	4139884.90
10	521933.92	4139693.19	
11	521953.13	4139501.72	
12	522450.21	4139556.29	
1	522431.89	4139739.05	

Сектор	Характерные точки границ	Координаты МСК-03, зона 4	
		X	Y
4.1.37-22	1	521933.92	4139693.19
	2	521917.93	4139884.90
	3	521905.37	4140077.04
	4	521896.26	4140269.13
	5	521890.35	4140461.54
	6	521390.41	4140450.68
	7	521396.59	4140249.50
	8	521406.11	4140048.66
	9	521419.24	4139847.77
	10	521435.97	4139647.33
	11	521456.05	4139447.14
	12	521953.13	4139501.72
	1	521933.92	4139693.19
4.1.37-23	1	521435.97	4139647.33
	2	521419.24	4139847.77
	3	521406.11	4140048.66
	4	521396.59	4140249.50
	5	521390.41	4140450.68
	6	520890.47	4140439.83
	7	520896.90	4140229.88
	8	520906.86	4140020.29
	9	520920.56	4139810.64
	10	520938.01	4139601.46
	11	520958.95	4139392.55
	12	521456.05	4139447.14
	1	521435.97	4139647.33
4.1.37-24	1	520938.01	4139601.46
	2	520920.56	4139810.64
	3	520906.86	4140020.29
	4	520896.90	4140229.88
	5	520890.47	4140439.83
	6	520390.53	4140428.97
	7	520397.23	4140210.25
	8	520407.59	4139991.90
	9	520421.87	4139773.51
	10	520440.04	4139555.58
	11	520461.88	4139337.94
	12	520958.95	4139392.55
	1	520938.01	4139601.46
4.1.37-	1	520440.04	4139555.58

Сектор	Характерные точки границ	Координаты МСК-03, зона 4	
		X	Y
25	2	520421.87	4139773.51
	3	520407.59	4139991.90
	4	520397.23	4140210.25
	5	520390.53	4140428.97
	6	519890.57	4140418.11
	7	519897.56	4140190.63
	8	519908.33	4139963.52
	9	519923.19	4139736.36
	10	519942.10	4139509.70
	11	519964.78	4139283.33
	12	520461.88	4139337.94
	1	520440.04	4139555.58
4.1.37-26	1	519942.10	4139509.70
	2	519923.19	4139736.36
	3	519908.33	4139963.52
	4	519897.56	4140190.63
	5	519890.57	4140418.11
	6	519390.64	4140407.26
	7	519397.89	4140170.99
	8	519409.08	4139935.14
	9	519424.50	4139699.21
	10	519444.13	4139463.81
	11	519467.71	4139228.72
	12	519964.78	4139283.33
	1	519942.10	4139509.70
4.1.37-27	1	519444.13	4139463.81
	2	519424.50	4139699.21
	3	519409.08	4139935.14
	4	519397.89	4140170.99
	5	519390.64	4140407.26
	6	518890.70	4140396.41
	7	518898.21	4140151.36
	8	518909.82	4139906.75
	9	518925.81	4139662.07
	10	518946.17	4139417.92
	11	518970.63	4139174.09
	12	519467.71	4139228.72
	1	519444.13	4139463.81
4.1.37-28	1	518946.17	4139417.92
	2	518925.81	4139662.07



Сектор	Характерные точки границ	Координаты МСК-03, зона 4	
		X	Y
	3	518909.82	4139906.75
	4	518898.21	4140151.36
	5	518890.70	4140396.41
	6	518390.76	4140385.55
	7	518398.53	4140131.74
	8	518410.55	4139878.36
	9	518427.12	4139624.91
	10	518448.22	4139372.02
	11	518473.54	4139119.46
	12	518970.63	4139174.09
	1	518946.17	4139417.92
4.1.37-29	1	518448.22	4139372.02
	2	518427.12	4139624.91
	3	518410.55	4139878.36
	4	518398.53	4140131.74
	5	518390.76	4140385.55
	6	517890.81	4140374.70
	7	517898.86	4140112.11
	8	517911.30	4139849.96
	9	517928.45	4139587.75
	10	517950.26	4139326.12
	11	517976.46	4139064.82
	12	518473.54	4139119.46
	1	518448.22	4139372.02
4.1.38-1	1	532397.11	4140611.61
	2	532395.64	4140620.22
	3	532394.32	4140628.85
	4	532393.13	4140637.49
	5	532392.10	4140646.17
	6	531895.01	4140591.74
	7	531897.06	4140574.40
	8	531899.42	4140557.11
	9	531902.07	4140539.85
	10	531905.01	4140522.64
	11	531908.29	4140505.49
	12	532398.74	4140603.04
		1	532397.11
4.1.38-2	1	531905.01	4140522.64
	2	531902.07	4140539.85
	3	531899.42	4140557.11

Сектор	Характерные точки границ	Координаты МСК-03, зона 4	
		X	Y
	4	531897.06	4140574.40
	5	531895.01	4140591.74
	6	531397.90	4140537.32
	7	531400.98	4140511.30
	8	531404.53	4140485.35
	9	531408.51	4140459.47
	10	531412.92	4140433.66
	11	531417.82	4140407.91
	12	531908.29	4140505.49
	1	531905.01	4140522.64
4.1.38-3	1	531412.92	4140433.66
	2	531408.51	4140459.47
	3	531404.53	4140485.35
	4	531400.98	4140511.30
	5	531397.90	4140537.32
	6	530900.80	4140482.89
	7	530904.91	4140448.18
	8	530909.63	4140413.59
	9	530914.95	4140379.07
	10	530920.83	4140344.66
	11	530927.37	4140310.33
	12	531417.82	4140407.91
	1	531412.92	4140433.66
4.1.38-4	1	530920.83	4140344.66
	2	530914.95	4140379.07
	3	530909.63	4140413.59
	4	530904.91	4140448.18
	5	530900.80	4140482.89
	6	530403.69	4140428.45
	7	530408.84	4140385.07
	8	530414.75	4140341.82
	9	530421.39	4140298.66
	10	530428.74	4140255.64
	11	530436.91	4140212.73
	12	530927.37	4140310.33
	1	530920.83	4140344.66
4.1.38-5	1	530428.74	4140255.64
	2	530421.39	4140298.66
	3	530414.75	4140341.82
	4	530408.84	4140385.07

Сектор	Характерные точки границ	Координаты МСК-03, зона 4	
		X	Y
	5	530403.69	4140428.45
	6	529906.60	4140373.99
	7	529912.77	4140321.94
	8	529919.86	4140270.04
	9	529927.82	4140218.23
	10	529936.65	4140166.61
	11	529946.47	4140115.12
	12	530436.91	4140212.73
	1	530428.74	4140255.64
4.1.38-6	1	529936.65	4140166.61
	2	529927.82	4140218.23
	3	529919.86	4140270.04
	4	529912.77	4140321.94
	5	529906.60	4140373.99
	6	529409.51	4140319.54
	7	529416.70	4140258.80
	8	529424.98	4140198.25
	9	529434.26	4140137.80
	10	529444.56	4140077.56
	11	529456.02	4140017.49
	12	529946.47	4140115.12
4.1.38-7	1	529444.56	4140077.56
	2	529434.26	4140137.80
	3	529424.98	4140198.25
	4	529416.70	4140258.80
	5	529409.51	4140319.54
	6	528912.40	4140265.08
	7	528920.63	4140195.66
	8	528930.09	4140126.44
	9	528940.70	4140057.35
	10	528952.48	4139988.51
	11	528965.57	4139919.83
	12	529456.02	4140017.49
4.1.38-8	1	529444.56	4140077.56
	1	528952.48	4139988.51
	2	528940.70	4140057.35
	3	528930.09	4140126.44
	4	528920.63	4140195.66
5	528912.40	4140265.08	

Сектор	Характерные точки границ	Координаты МСК-03, зона 4	
		X	Y
	6	528415.31	4140210.60
	7	528424.56	4140132.50
	8	528435.20	4140054.61
	9	528447.15	4139976.89
	10	528460.40	4139899.43
	11	528475.13	4139822.16
	12	528965.57	4139919.83
	1	528952.48	4139988.51
4.1.38-9	1	528460.40	4139899.43
	2	528447.15	4139976.89
	3	528435.20	4140054.61
	4	528424.56	4140132.50
	5	528415.31	4140210.60
	6	527918.22	4140156.12
	7	527928.50	4140069.33
	8	527940.32	4139982.79
	9	527953.59	4139896.42
	10	527968.31	4139810.34
	11	527984.68	4139724.48
	12	528475.13	4139822.16
4.1.38-10	1	528460.40	4139899.43
	1	527968.31	4139810.34
	2	527953.59	4139896.42
	3	527940.32	4139982.79
	4	527928.50	4140069.33
	5	527918.22	4140156.12
	6	527421.12	4140101.63
	7	527432.43	4140006.14
	8	527445.43	4139910.95
	9	527460.04	4139815.93
	10	527476.23	4139721.23
	11	527494.24	4139626.78
12	527984.68	4139724.48	
4.1.38-11	1	527968.31	4139810.34
	1	527476.23	4139721.23
	2	527460.04	4139815.93
	3	527445.43	4139910.95
	4	527432.43	4140006.14
	5	527421.12	4140101.63
6	526924.02	4140047.13	

Сектор	Характерные точки границ	Координаты МСК-03, зона 4	
		X	Y
	7	526936.36	4139942.96
	8	526950.55	4139839.09
	9	526966.49	4139735.44
	10	526984.16	4139632.11
	11	527003.79	4139529.06
	12	527494.24	4139626.78
	1	527476.23	4139721.23
4.1.38-12	1	526984.16	4139632.11
	2	526966.49	4139735.44
	3	526950.55	4139839.09
	4	526936.36	4139942.96
	5	526924.02	4140047.13
	6	526426.93	4139992.63
	7	526440.29	4139879.76
	8	526455.67	4139767.23
	9	526472.94	4139654.93
	10	526492.07	4139542.98
	11	526513.36	4139431.34
	12	527003.79	4139529.06
4.1.38-13	1	526984.16	4139632.11
	2	526492.07	4139542.98
	3	526472.94	4139654.93
	4	526455.67	4139767.23
	5	526440.29	4139879.76
	6	526426.93	4139992.63
	7	525929.84	4139938.12
	8	525944.23	4139816.55
	9	525960.79	4139695.36
	10	525979.38	4139574.39
	11	526000.00	4139453.83
	12	526022.92	4139333.59
4.1.38-14	1	526513.36	4139431.34
	2	526492.07	4139542.98
	3	526000.00	4139453.83
	4	525979.38	4139574.39
	5	525960.79	4139695.36
	6	525944.23	4139816.55
	7	525929.84	4139938.12
	1	525432.75	4139883.59
	2	525448.17	4139753.34

Сектор	Характерные точки границ	Координаты МСК-03, зона 4	
		X	Y
	8	525465.91	4139623.47
	9	525485.84	4139493.85
	10	525507.92	4139364.67
	11	525532.48	4139235.83
	12	526022.92	4139333.59
	1	526000.00	4139453.83
	4.1.38-15	1	525507.92
2		525485.84	4139493.85
3		525465.91	4139623.47
4		525448.17	4139753.34
5		525432.75	4139883.59
6		524935.66	4139829.06
7		524952.11	4139690.11
8		524971.04	4139551.57
9		524992.29	4139413.30
10		525015.85	4139275.49
11		525042.04	4139138.05
12		525532.48	4139235.83
4.1.38-16	1	525507.92	4139364.67
	2	525015.85	4139275.49
	3	524992.29	4139413.30
	4	524971.04	4139551.57
	5	524952.11	4139690.11
	6	524935.66	4139829.06
	7	524438.57	4139774.53
	8	524456.05	4139626.87
	9	524476.16	4139479.66
	10	524498.75	4139332.74
	11	524523.79	4139186.30
	12	524551.62	4139040.25
4.1.38-17	1	525042.04	4139138.05
	2	525015.85	4139275.49
	3	524523.79	4139186.30
	4	524498.75	4139332.74
	5	524476.16	4139479.66
	6	524456.05	4139626.87
	7	524438.57	4139774.53
	8	523941.47	4139719.97
	1	523959.99	4139563.63
	2	523981.28	4139407.74

Сектор	Характерные точки границ	Координаты МСК-03, зона 4	
		X	Y
	9	524005.19	4139252.16
	10	524031.71	4139097.10
	11	524061.19	4138942.43
	12	524551.62	4139040.25
	1	524523.79	4139186.30
4.1.38-18	1	524031.71	4139097.10
	2	524005.19	4139252.16
	3	523981.28	4139407.74
	4	523959.99	4139563.63
	5	523941.47	4139719.97
	6	523444.38	4139665.42
	7	523463.93	4139500.37
	8	523486.41	4139335.81
	9	523511.66	4139171.57
	10	523539.65	4139007.87
	11	523570.76	4138844.61
	12	524061.19	4138942.43
4.1.38-19	1	524031.71	4139097.10
	1	523539.65	4139007.87
	2	523511.66	4139171.57
	3	523486.41	4139335.81
	4	523463.93	4139500.37
	5	523444.38	4139665.42
	6	522947.30	4139610.87
	7	522967.87	4139437.11
	8	522991.54	4139263.87
	9	523018.12	4139090.97
	10	523047.58	4138918.64
	11	523080.34	4138746.76
12	523570.76	4138844.61	
4.1.38-20	1	523539.65	4139007.87
	1	523047.58	4138918.64
	2	523018.12	4139090.97
	3	522991.54	4139263.87
	4	522967.87	4139437.11
	5	522947.30	4139610.87
	6	522450.21	4139556.29
	7	522471.81	4139373.83
	8	522496.67	4139191.91
9	522524.58	4139010.34	

Сектор	Характерные точки границ	Координаты МСК-03, зона 4	
		X	Y
	10	522555.52	4138829.38
	11	522589.92	4138648.90
	12	523080.34	4138746.76
	1	523047.58	4138918.64
4.1.38-21	1	522555.52	4138829.38
	2	522524.58	4139010.34
	3	522496.67	4139191.91
	4	522471.81	4139373.83
	5	522450.21	4139556.29
	6	521953.13	4139501.72
	7	521975.77	4139310.55
	8	522001.80	4139119.95
	9	522031.04	4138929.72
	10	522063.46	4138740.12
	11	522099.50	4138551.02
	12	522589.92	4138648.90
4.1.38-22	1	522555.52	4138829.38
	1	522063.46	4138740.12
	2	522031.04	4138929.72
	3	522001.80	4139119.95
	4	521975.77	4139310.55
	5	521953.13	4139501.72
	6	521456.05	4139447.14
	7	521479.71	4139247.26
	8	521506.93	4139047.97
	9	521537.50	4138849.08
	10	521571.40	4138650.84
	11	521609.08	4138453.13
12	522099.50	4138551.02	
4.1.38-23	1	522063.46	4138740.12
	1	521571.40	4138650.84
	2	521537.50	4138849.08
	3	521506.93	4139047.97
	4	521479.71	4139247.26
	5	521456.05	4139447.14
	6	520958.95	4139392.55
	7	520983.66	4139183.95
	8	521012.06	4138975.98
	9	521043.97	4138768.42
10	521079.34	4138561.54	

Сектор	Характерные точки границ	Координаты МСК-03, зона 4	
		X	Y
	11	521118.66	4138355.22
	12	521609.08	4138453.13
	1	521571.40	4138650.84
4.1.38-24	1	521079.34	4138561.54
	2	521043.97	4138768.42
	3	521012.06	4138975.98
	4	520983.66	4139183.95
	5	520958.95	4139392.55
	6	520461.88	4139337.94
	7	520487.60	4139120.64
	8	520517.20	4138903.99
	9	520550.44	4138687.75
	10	520587.27	4138472.24
	11	520628.25	4138257.29
	12	521118.66	4138355.22
4.1.38-25	1	521079.34	4138561.54
	1	520587.27	4138472.24
	2	520550.44	4138687.75
	3	520517.20	4138903.99
	4	520487.60	4139120.64
	5	520461.88	4139337.94
	6	519964.78	4139283.33
	7	519991.54	4139057.31
	8	520022.34	4138831.97
	9	520056.90	4138607.07
	10	520095.22	4138382.91
	11	520137.84	4138159.33
12	520628.25	4138257.29	
4.1.38-26	1	520587.27	4138472.24
	1	520095.22	4138382.91
	2	520056.90	4138607.07
	3	520022.34	4138831.97
	4	519991.54	4139057.31
	5	519964.78	4139283.33
	6	519467.71	4139228.72
	7	519495.49	4138993.98
	8	519527.47	4138759.95
	9	519563.37	4138526.37
	10	519603.17	4138293.57
11	519647.43	4138061.37	

Сектор	Характерные точки границ	Координаты МСК-03, зона 4	
		X	Y
	12	520137.84	4138159.33
	1	520095.22	4138382.91
4.1.38-27	1	519603.17	4138293.57
	2	519563.37	4138526.37
	3	519527.47	4138759.95
	4	519495.49	4138993.98
	5	519467.71	4139228.72
	6	518970.63	4139174.09
	7	518999.44	4138930.65
	8	519032.61	4138687.92
	9	519069.84	4138445.67
	10	519111.13	4138204.22
	11	519157.02	4137963.40
	12	519647.43	4138061.37
4.1.38-28	1	519603.17	4138293.57
	1	519111.13	4138204.22
	2	519069.84	4138445.67
	3	519032.61	4138687.92
	4	518999.44	4138930.65
	5	518970.63	4139174.09
	6	518473.54	4139119.46
	7	518503.39	4138867.29
	8	518537.74	4138615.87
	9	518576.32	4138364.94
	10	518619.08	4138114.85
	11	518666.62	4137865.40
4.1.38-29	12	519157.02	4137963.40
	1	519111.13	4138204.22
	1	518619.08	4138114.85
	2	518576.32	4138364.94
	3	518537.74	4138615.87
	4	518503.39	4138867.29
	5	518473.54	4139119.46
	6	517976.46	4139064.82
	7	518007.35	4138803.93
	8	518042.89	4138543.82
	9	518082.79	4138284.21
	10	518127.01	4138025.47
11	518176.21	4137767.39	
12	518666.62	4137865.40	

Сектор	Характерные точки границ	Координаты МСК-03, зона 4	
		X	Y
	1	518619.08	4138114.85
4.1.39-1	1	532406.74	4140569.06
	2	532404.52	4140577.50
	3	532402.44	4140585.98
	4	532400.52	4140594.49
	5	532398.74	4140603.04
	6	531908.29	4140505.49
	7	531911.83	4140488.39
	8	531915.68	4140471.36
	9	531919.84	4140454.42
	10	531924.27	4140437.53
	11	531929.02	4140420.72
	12	532409.11	4140560.66
	1	532406.74	4140569.06
4.1.39-2	1	531924.27	4140437.53
	2	531919.84	4140454.42
	3	531915.68	4140471.36
	4	531911.83	4140488.39
	5	531908.29	4140505.49
	6	531417.82	4140407.91
	7	531423.14	4140382.27
	8	531428.93	4140356.73
	9	531435.14	4140331.31
	10	531441.79	4140305.97
	11	531448.93	4140280.75
	12	531929.02	4140420.72
	1	531924.27	4140437.53
4.1.39-3	1	531441.79	4140305.97
	2	531435.14	4140331.31
	3	531428.93	4140356.73
	4	531423.14	4140382.27
	5	531417.82	4140407.91
	6	530927.37	4140310.33
	7	530934.45	4140276.14
	8	530942.17	4140242.09
	9	530950.47	4140208.18
	10	530959.35	4140174.39
	11	530968.85	4140140.77
	12	531448.93	4140280.75
	1	531441.79	4140305.97

Сектор	Характерные точки границ	Координаты МСК-03, зона 4	
		X	Y
4.1.39-4	1	530959.35	4140174.39
	2	530950.47	4140208.18
	3	530942.17	4140242.09
	4	530934.45	4140276.14
	5	530927.37	4140310.33
	6	530436.91	4140212.73
	7	530445.77	4140169.98
	8	530455.42	4140127.41
	9	530465.80	4140085.03
	10	530476.88	4140042.79
	11	530488.78	4140000.76
	12	530968.85	4140140.77
	1	530959.35	4140174.39
4.1.39-5	1	530476.88	4140042.79
	2	530465.80	4140085.03
	3	530455.42	4140127.41
	4	530445.77	4140169.98
	5	530436.91	4140212.73
	6	529946.47	4140115.12
	7	529957.09	4140063.81
	8	529968.67	4140012.72
	9	529981.11	4139961.86
	10	529994.42	4139911.16
	11	530008.69	4139860.72
	12	530488.78	4140000.76
	1	530476.88	4140042.79
4.1.39-6	1	529994.42	4139911.16
	2	529981.11	4139961.86
	3	529968.67	4140012.72
	4	529957.09	4140063.81
	5	529946.47	4140115.12
	6	529456.02	4140017.49
	7	529468.40	4139957.62
	8	529481.92	4139898.01
	9	529496.45	4139838.66
	10	529511.97	4139779.51
	11	529528.63	4139720.65
	12	530008.69	4139860.72
	1	529994.42	4139911.16
4.1.39-	1	529511.97	4139779.51

Сектор	Характерные точки границ	Координаты МСК-03, зона 4	
		X	Y
7	2	529496.45	4139838.66
	3	529481.92	4139898.01
	4	529468.40	4139957.62
	5	529456.02	4140017.49
	6	528965.57	4139919.83
	7	528979.72	4139851.41
	8	528995.18	4139783.29
	9	529011.79	4139715.45
	10	529029.53	4139647.84
	11	529048.55	4139580.57
	12	529528.63	4139720.65
	1	529511.97	4139779.51
	4.1.39-8	1	529029.53
2		529011.79	4139715.45
3		528995.18	4139783.29
4		528979.72	4139851.41
5		528965.57	4139919.83
6		528475.13	4139822.16
7		528491.04	4139745.18
8		528508.44	4139668.54
9		528527.11	4139592.22
10		528547.08	4139516.14
11		528568.50	4139440.46
12		529048.55	4139580.57
1		529029.53	4139647.84
4.1.39-9	1	528547.08	4139516.14
	2	528527.11	4139592.22
	3	528508.44	4139668.54
	4	528491.04	4139745.18
	5	528475.13	4139822.16
	6	527984.68	4139724.48
	7	528002.37	4139638.94
	8	528021.71	4139553.77
	9	528042.45	4139468.96
	10	528064.63	4139384.43
	11	528088.43	4139300.33
	12	528568.50	4139440.46
	1	528547.08	4139516.14
4.1.39-10	1	528064.63	4139384.43
	2	528042.45	4139468.96

Сектор	Характерные точки границ	Координаты МСК-03, зона 4		
		X	Y	
	3	528021.71	4139553.77	
	4	528002.37	4139638.94	
	5	527984.68	4139724.48	
	6	527494.24	4139626.78	
	7	527513.71	4139532.68	
	8	527534.97	4139438.98	
	9	527557.79	4139345.68	
	10	527582.20	4139252.69	
	11	527608.38	4139160.18	
	12	528088.43	4139300.33	
	1	528064.63	4139384.43	
	4.1.39-11	1	527582.20	4139252.69
		2	527557.79	4139345.68
3		527534.97	4139438.98	
4		527513.71	4139532.68	
5		527494.24	4139626.78	
6		527003.79	4139529.06	
7		527025.04	4139426.40	
8		527048.23	4139324.17	
9		527073.13	4139222.38	
10		527099.76	4139120.93	
11		527128.32	4139019.98	
12		527608.38	4139160.18	
1		527582.20	4139252.69	
4.1.39-12	1	527099.76	4139120.93	
	2	527073.13	4139222.38	
	3	527048.23	4139324.17	
	4	527025.04	4139426.40	
	5	527003.79	4139529.06	
	6	526513.36	4139431.34	
	7	526536.37	4139320.10	
	8	526561.50	4139209.35	
	9	526588.49	4139099.06	
	10	526617.33	4138989.14	
	11	526648.29	4138879.78	
	12	527128.32	4139019.98	
	1	527099.76	4139120.93	
4.1.39-13	1	526617.33	4138989.14	
	2	526588.49	4139099.06	
	3	526561.50	4139209.35	

Сектор	Характерные точки границ	Координаты МСК-03, зона 4	
		X	Y
	4	526536.37	4139320.10
	5	526513.36	4139431.34
	6	526022.92	4139333.59
	7	526047.71	4139213.79
	8	526074.77	4139094.50
	9	526103.84	4138975.73
	10	526134.91	4138857.33
	11	526168.23	4138739.55
	12	526648.29	4138879.78
	1	526617.33	4138989.14
4.1.39-14	1	526134.91	4138857.33
	2	526103.84	4138975.73
	3	526074.77	4139094.50
	4	526047.71	4139213.79
	5	526022.92	4139333.59
	6	525532.48	4139235.83
	7	525559.04	4139107.46
	8	525588.05	4138979.63
	9	525619.19	4138852.35
	10	525652.48	4138725.50
	11	525688.20	4138599.30
	12	526168.23	4138739.55
	1	526134.91	4138857.33
4.1.39-15	1	525652.48	4138725.50
	2	525619.19	4138852.35
	3	525588.05	4138979.63
	4	525559.04	4139107.46
	5	525532.48	4139235.83
	6	525042.04	4139138.05
	7	525070.38	4139001.10
	8	525101.33	4138864.75
	9	525134.54	4138728.96
	10	525170.06	4138593.64
	11	525208.15	4138459.01
	12	525688.20	4138599.30
	1	525652.48	4138725.50
4.1.39-16	1	525170.06	4138593.64
	2	525134.54	4138728.96
	3	525101.33	4138864.75
	4	525070.38	4139001.10

Сектор	Характерные точки границ	Координаты МСК-03, зона 4	
		X	Y
	5	525042.04	4139138.05
	6	524551.62	4139040.25
	7	524581.73	4138894.73
	8	524614.61	4138749.85
	9	524649.91	4138605.56
	10	524687.63	4138461.76
	11	524728.13	4138318.71
	12	525208.15	4138459.01
	1	525170.06	4138593.64
4.1.39-17	1	524687.63	4138461.76
	2	524649.91	4138605.56
	3	524614.61	4138749.85
	4	524581.73	4138894.73
	5	524551.62	4139040.25
	6	524061.19	4138942.43
	7	524093.07	4138788.35
	8	524127.89	4138634.91
	9	524165.28	4138482.13
	10	524205.23	4138329.87
	11	524248.10	4138178.39
	12	524728.13	4138318.71
	1	524687.63	4138461.76
4.1.39-18	1	524205.23	4138329.87
	2	524165.28	4138482.13
	3	524127.89	4138634.91
	4	524093.07	4138788.35
	5	524061.19	4138942.43
	6	523570.76	4138844.61
	7	523604.42	4138681.95
	8	523641.17	4138519.96
	9	523680.63	4138358.68
	10	523722.82	4138197.95
	11	523768.07	4138038.04
	12	524248.10	4138178.39
	1	524205.23	4138329.87
4.1.39-19	1	523722.82	4138197.95
	2	523680.63	4138358.68
	3	523641.17	4138519.96
	4	523604.42	4138681.95
	5	523570.76	4138844.61



Сектор	Характерные точки границ	Координаты МСК-03, зона 4	
		X	Y
	6	523080.34	4138746.76
	7	523115.78	4138575.52
	8	523154.47	4138404.99
	9	523196.00	4138235.22
	10	523240.40	4138066.01
	11	523288.05	4137897.66
	12	523768.07	4138038.04
	1	523722.82	4138197.95
4.1.39-20	1	523240.40	4138066.01
	2	523196.00	4138235.22
	3	523154.47	4138404.99
	4	523115.78	4138575.52
	5	523080.34	4138746.76
	6	522589.92	4138648.90
	7	522627.13	4138469.06
	8	522667.75	4138290.01
	9	522711.38	4138111.73
	10	522758.01	4137934.04
	11	522808.03	4137757.24
	12	523288.05	4137897.66
4.1.39-21	1	522758.01	4137934.04
	2	522711.38	4138111.73
	3	522667.75	4138290.01
	4	522627.13	4138469.06
	5	522589.92	4138648.90
	6	522099.50	4138551.02
	7	522138.48	4138362.60
	8	522181.05	4138175.00
	9	522226.74	4137988.21
	10	522275.61	4137802.06
	11	522328.02	4137616.81
	12	522808.03	4137757.24
4.1.39-22	1	522758.01	4137934.04
	1	522275.61	4137802.06
	2	522226.74	4137988.21
	3	522181.05	4138175.00
	4	522138.48	4138362.60
	5	522099.50	4138551.02
6	521609.08	4138453.13	

Сектор	Характерные точки границ	Координаты МСК-03, зона 4		
		X	Y	
	7	521649.84	4138256.12	
	8	521694.35	4138059.98	
	9	521742.13	4137864.68	
	10	521793.20	4137670.04	
	11	521848.01	4137476.36	
	12	522328.02	4137616.81	
	1	522275.61	4137802.06	
	4.1.39-23	1	521793.20	4137670.04
		2	521742.13	4137864.68
		3	521694.35	4138059.98
		4	521649.84	4138256.12
		5	521609.08	4138453.13
6		521118.66	4138355.22	
7		521161.19	4138149.63	
8		521207.64	4137944.94	
9		521257.51	4137741.13	
10		521310.83	4137537.98	
11		521368.00	4137335.89	
12		521848.01	4137476.36	
4.1.39-24	1	521793.20	4137670.04	
	1	521310.83	4137537.98	
	2	521257.51	4137741.13	
	3	521207.64	4137944.94	
	4	521161.19	4138149.63	
	5	521118.66	4138355.22	
	6	520628.25	4138257.29	
	7	520672.56	4138043.12	
	8	520720.95	4137829.88	
	9	520772.89	4137617.56	
	10	520828.43	4137405.93	
	11	520888.01	4137195.40	
12	521368.00	4137335.89		
4.1.39-25	1	521310.83	4137537.98	
	1	520828.43	4137405.93	
	2	520772.89	4137617.56	
	3	520720.95	4137829.88	
	4	520672.56	4138043.12	
	5	520628.25	4138257.29	
	6	520137.84	4138159.33	
7	520183.91	4137936.58		

Сектор	Характерные точки границ	Координаты МСК-03, зона 4	
		X	Y
	8	520234.25	4137714.80
	9	520288.28	4137493.97
	10	520346.04	4137273.84
	11	520408.00	4137054.87
	12	520888.01	4137195.40
	1	520828.43	4137405.93
4.1.39-26	1	520346.04	4137273.84
	2	520288.28	4137493.97
	3	520234.25	4137714.80
	4	520183.91	4137936.58
	5	520137.84	4138159.33
	6	519647.43	4138061.37
	7	519695.28	4137830.04
	8	519747.56	4137599.70
	9	519803.67	4137370.34
	10	519863.65	4137141.74
	11	519928.01	4136914.32
	12	520408.00	4137054.87
4.1.39-27	1	520346.04	4137273.84
	1	519863.65	4137141.74
	2	519803.67	4137370.34
	3	519747.56	4137599.70
	4	519695.28	4137830.04
	5	519647.43	4138061.37
	6	519157.02	4137963.40
	7	519206.66	4137723.47
	8	519260.87	4137484.58
	9	519319.06	4137246.69
	10	519381.28	4137009.62
	11	519448.02	4136773.76
12	519928.01	4136914.32	
4.1.39-28	1	519863.65	4137141.74
	1	519381.28	4137009.62
	2	519319.06	4137246.69
	3	519260.87	4137484.58
	4	519206.66	4137723.47
	5	519157.02	4137963.40
	6	518666.62	4137865.40
	7	518718.03	4137616.88
8	518774.16	4137369.43	

Сектор	Характерные точки границ	Координаты МСК-03, зона 4	
		X	Y
	9	518834.45	4137123.03
	10	518898.90	4136877.46
	11	518968.03	4136633.16
	12	519448.02	4136773.76
	1	519381.28	4137009.62
4.1.39-29	1	518898.90	4136877.46
	2	518834.45	4137123.03
	3	518774.16	4137369.43
	4	518718.03	4137616.88
	5	518666.62	4137865.40
	6	518176.21	4137767.39
	7	518229.40	4137510.27
	8	518287.49	4137254.27
	9	518349.86	4136999.35
	10	518416.53	4136745.30
	11	518488.05	4136492.54
	12	518968.03	4136633.16
4.1.40-1	1	518898.90	4136877.46
	1	532420.03	4140527.50
	2	532417.09	4140535.72
	3	532414.28	4140543.98
	4	532411.63	4140552.30
	5	532409.11	4140560.66
	6	531929.02	4140420.72
	7	531934.04	4140404.01
	8	531939.36	4140387.38
	9	531944.97	4140370.86
	10	531950.86	4140354.40
	11	531957.06	4140338.08
12	532423.13	4140519.34	
4.1.40-2	1	532420.03	4140527.50
	1	531950.86	4140354.40
	2	531944.97	4140370.86
	3	531939.36	4140387.38
	4	531934.04	4140404.01
	5	531929.02	4140420.72
	6	531448.93	4140280.75
	7	531456.46	4140255.69
	8	531464.43	4140230.73
9	531472.85	4140205.95	

Сектор	Характерные точки границ	Координаты МСК-03, зона 4	
		X	Y
	10	531481.71	4140181.28
	11	531491.00	4140156.79
	12	531957.06	4140338.08
	1	531950.86	4140354.40
4.1.40-3	1	531481.71	4140181.28
	2	531472.85	4140205.95
	3	531464.43	4140230.73
	4	531456.46	4140255.69
	5	531448.93	4140280.75
	6	530968.85	4140140.77
	7	530978.89	4140107.34
	8	530989.51	4140074.07
	9	531000.75	4140041.02
	10	531012.54	4140008.12
	11	531024.93	4139975.47
	12	531491.00	4140156.79
4.1.40-4	1	531481.71	4140181.28
	1	531012.54	4140008.12
	2	531000.75	4140041.02
	3	530989.51	4140074.07
	4	530978.89	4140107.34
	5	530968.85	4140140.77
	6	530488.78	4140000.76
	7	530501.31	4139958.98
	8	530514.61	4139917.37
	9	530528.64	4139876.06
	10	530543.39	4139834.93
	11	530558.87	4139794.12
12	531024.93	4139975.47	
4.1.40-5	1	531012.54	4140008.12
	1	530543.39	4139834.93
	2	530528.64	4139876.06
	3	530514.61	4139917.37
	4	530501.31	4139958.98
	5	530488.78	4140000.76
	6	530008.69	4139860.72
	7	530023.75	4139810.58
	8	530039.70	4139760.66
	9	530056.56	4139711.07
10	530074.26	4139661.72	

Сектор	Характерные точки границ	Координаты МСК-03, зона 4	
		X	Y
	11	530092.83	4139612.73
	12	530558.87	4139794.12
	1	530543.39	4139834.93
4.1.40-6	1	530074.26	4139661.72
	2	530056.56	4139711.07
	3	530039.70	4139760.66
	4	530023.75	4139810.58
	5	530008.69	4139860.72
	6	529528.63	4139720.65
	7	529546.18	4139662.16
	8	529564.81	4139603.91
	9	529584.46	4139546.06
	10	529605.11	4139488.47
	11	529626.77	4139431.31
	12	530092.83	4139612.73
4.1.40-7	1	530074.26	4139661.72
	1	529605.11	4139488.47
	2	529584.46	4139546.06
	3	529564.81	4139603.91
	4	529546.18	4139662.16
	5	529528.63	4139720.65
	6	529048.55	4139580.57
	7	529068.64	4139513.71
	8	529089.91	4139447.14
	9	529112.38	4139381.00
	10	529135.97	4139315.19
	11	529160.74	4139249.85
12	529626.77	4139431.31	
4.1.40-8	1	529605.11	4139488.47
	1	529135.97	4139315.19
	2	529112.38	4139381.00
	3	529089.91	4139447.14
	4	529068.64	4139513.71
	5	529048.55	4139580.57
	6	528568.50	4139440.46
	7	528591.08	4139365.24
	8	528615.02	4139290.32
	9	528640.30	4139215.93
	10	528666.85	4139141.88
11	528694.71	4139068.37	

Сектор	Характерные точки границ	Координаты МСК-03, зона 4	
		X	Y
	12	529160.74	4139249.85
	1	529135.97	4139315.19
4.1.40-9	1	528666.85	4139141.88
	2	528640.30	4139215.93
	3	528615.02	4139290.32
	4	528591.08	4139365.24
	5	528568.50	4139440.46
	6	528088.43	4139300.33
	7	528113.52	4139216.73
	8	528140.13	4139133.49
	9	528168.22	4139050.82
	10	528197.73	4138968.53
	11	528228.69	4138886.86
	12	528694.71	4139068.37
	1	528666.85	4139141.88
4.1.40-10	1	528197.73	4138968.53
	2	528168.22	4139050.82
	3	528140.13	4139133.49
	4	528113.52	4139216.73
	5	528088.43	4139300.33
	6	527608.38	4139160.18
	7	527635.98	4139068.20
	8	527665.26	4138976.63
	9	527696.15	4138885.69
	10	527728.60	4138795.16
	11	527762.67	4138705.31
	12	528228.69	4138886.86
	1	528197.73	4138968.53
4.1.40-11	1	527728.60	4138795.16
	2	527696.15	4138885.69
	3	527665.26	4138976.63
	4	527635.98	4139068.20
	5	527608.38	4139160.18
	6	527128.32	4139019.98
	7	527158.44	4138919.66
	8	527190.38	4138819.75
	9	527224.09	4138720.54
	10	527259.49	4138621.77
	11	527296.66	4138523.72
	12	527762.67	4138705.31

Сектор	Характерные точки границ	Координаты МСК-03, зона 4	
		X	Y
	1	527728.60	4138795.16
4.1.40-12	1	527259.49	4138621.77
	2	527224.09	4138720.54
	3	527190.38	4138819.75
	4	527158.44	4138919.66
	5	527128.32	4139019.98
	6	526648.29	4138879.78
	7	526680.91	4138771.08
	8	526715.50	4138662.84
	9	526752.03	4138555.35
	10	526790.40	4138448.32
	11	526830.66	4138342.11
	12	527296.66	4138523.72
	1	527259.49	4138621.77
4.1.40-13	1	526790.40	4138448.32
	2	526752.03	4138555.35
	3	526715.50	4138662.84
	4	526680.91	4138771.08
	5	526648.29	4138879.78
	6	526168.23	4138739.55
	7	526203.37	4138622.48
	8	526240.64	4138505.90
	9	526279.98	4138390.13
	10	526321.29	4138274.87
	11	526364.65	4138160.48
	12	526830.66	4138342.11
	1	526790.40	4138448.32
4.1.40-14	1	526321.29	4138274.87
	2	526279.98	4138390.13
	3	526240.64	4138505.90
	4	526203.37	4138622.48
	5	526168.23	4138739.55
	6	525688.20	4138599.30
	7	525725.84	4138473.84
	8	525765.77	4138348.93
	9	525807.93	4138224.86
	10	525852.20	4138101.38
	11	525898.66	4137978.81
	12	526364.65	4138160.48
	1	526321.29	4138274.87

Сектор	Характерные точки границ	Координаты МСК-03, зона 4	
		X	Y
4.1.40-15	1	525852.20	4138101.38
	2	525807.93	4138224.86
	3	525765.77	4138348.93
	4	525725.84	4138473.84
	5	525688.20	4138599.30
	6	525208.15	4138459.01
	7	525248.33	4138325.19
	8	525290.92	4138191.94
	9	525335.88	4138059.59
	10	525383.12	4137927.86
	11	525432.68	4137797.11
	12	525898.66	4137978.81
	1	525852.20	4138101.38
4.1.40-16	1	525383.12	4137927.86
	2	525335.88	4138059.59
	3	525290.92	4138191.94
	4	525248.33	4138325.19
	5	525208.15	4138459.01
	6	524728.13	4138318.71
	7	524770.81	4138176.51
	8	524816.06	4138034.90
	9	524863.87	4137894.28
	10	524914.04	4137754.31
	11	524966.71	4137615.37
	12	525432.68	4137797.11
	1	525383.12	4137927.86
4.1.40-17	1	524914.04	4137754.31
	2	524863.87	4137894.28
	3	524816.06	4138034.90
	4	524770.81	4138176.51
	5	524728.13	4138318.71
	6	524248.10	4138178.39
	7	524293.29	4138027.81
	8	524341.22	4137877.85
	9	524391.83	4137728.95
	10	524444.95	4137580.73
	11	524500.73	4137433.59
	12	524966.71	4137615.37
	1	524914.04	4137754.31
4.1.40-	1	524444.95	4137580.73

Сектор	Характерные точки границ	Координаты МСК-03, зона 4	
		X	Y
18	2	524391.83	4137728.95
	3	524341.22	4137877.85
	4	524293.29	4138027.81
	5	524248.10	4138178.39
	6	523768.07	4138038.04
	7	523815.78	4137879.05
	8	523866.39	4137720.78
	9	523919.80	4137563.59
	10	523975.89	4137407.09
	11	524034.77	4137251.79
	12	524500.73	4137433.59
	1	524444.95	4137580.73
4.1.40-19	1	523975.89	4137407.09
	2	523919.80	4137563.59
	3	523866.39	4137720.78
	4	523815.78	4137879.05
	5	523768.07	4138038.04
	6	523288.05	4137897.66
	7	523338.28	4137730.30
	8	523391.55	4137563.67
	9	523447.78	4137398.20
	10	523506.83	4137233.45
	11	523568.81	4137069.96
	12	524034.77	4137251.79
1	523975.89	4137407.09	
4.1.40-20	1	523506.83	4137233.45
	2	523447.78	4137398.20
	3	523391.55	4137563.67
	4	523338.28	4137730.30
	5	523288.05	4137897.66
	6	522808.03	4137757.24
	7	522860.78	4137581.51
	8	522916.72	4137406.54
	9	522975.76	4137232.78
	10	523037.77	4137059.79
	11	523102.86	4136888.10
	12	523568.81	4137069.96
1	523506.83	4137233.45	
4.1.40-21	1	523037.77	4137059.79
	2	522975.76	4137232.78

Сектор	Характерные точки границ	Координаты МСК-03, зона 4	
		X	Y
	3	522916.72	4137406.54
	4	522860.78	4137581.51
	5	522808.03	4137757.24
	6	522328.02	4137616.81
	7	522383.28	4137432.70
	8	522441.89	4137249.39
	9	522503.75	4137067.31
	10	522568.72	4136886.08
	11	522636.91	4136706.21
	12	523102.86	4136888.10
	1	523037.77	4137059.79
4.1.40-22	1	522568.72	4136886.08
	2	522503.75	4137067.31
	3	522441.89	4137249.39
	4	522383.28	4137432.70
	5	522328.02	4137616.81
	6	521848.01	4137476.36
	7	521905.80	4137283.87
	8	521967.07	4137092.20
	9	522031.75	4136901.83
	10	522099.67	4136712.35
	11	522170.97	4136524.26
	12	522636.91	4136706.21
4.1.40-23	1	522568.72	4136886.08
	1	522099.67	4136712.35
	2	522031.75	4136901.83
	3	521967.07	4137092.20
	4	521905.80	4137283.87
	5	521848.01	4137476.36
	6	521368.00	4137335.89
	7	521428.30	4137135.02
	8	521492.25	4136934.96
	9	521559.75	4136736.33
	10	521630.63	4136538.60
	11	521705.04	4136342.30
12	522170.97	4136524.26	
4.1.40-24	1	522099.67	4136712.35
	1	521630.63	4136538.60
	2	521559.75	4136736.33
	3	521492.25	4136934.96

Сектор	Характерные точки границ	Координаты МСК-03, зона 4	
		X	Y
	4	521428.30	4137135.02
	5	521368.00	4137335.89
	6	520888.01	4137195.40
	7	520950.81	4136986.13
	8	521017.44	4136777.72
	9	521087.76	4136570.79
	10	521161.61	4136364.77
	11	521239.12	4136160.32
	12	521705.04	4136342.30
	1	521630.63	4136538.60
4.1.40-25	1	521161.61	4136364.77
	2	521087.76	4136570.79
	3	521017.44	4136777.72
	4	520950.81	4136986.13
	5	520888.01	4137195.40
	6	520408.00	4137054.87
	7	520473.34	4136837.22
	8	520542.62	4136620.46
	9	520615.77	4136405.22
	10	520692.57	4136190.95
	11	520773.19	4135978.30
	12	521239.12	4136160.32
4.1.40-26	1	521161.61	4136364.77
	1	520692.57	4136190.95
	2	520615.77	4136405.22
	3	520542.62	4136620.46
	4	520473.34	4136837.22
	5	520408.00	4137054.87
	6	519928.01	4136914.32
	7	519995.85	4136688.24
	8	520067.83	4136463.16
	9	520143.78	4136239.63
	10	520223.54	4136017.10
	11	520307.28	4135796.25
12	520773.19	4135978.30	
4.1.40-27	1	520692.57	4136190.95
	1	520223.54	4136017.10
	2	520143.78	4136239.63
	3	520067.83	4136463.16
	4	519995.85	4136688.24

Сектор	Характерные точки границ	Координаты МСК-03, зона 4		
		X	Y	
	5	519928.01	4136914.32	
	6	519448.02	4136773.76	
	7	519518.40	4136539.28	
	8	519593.02	4136305.84	
	9	519671.80	4136073.98	
	10	519754.54	4135843.22	
	11	519841.37	4135614.13	
	12	520307.28	4135796.25	
	1	520223.54	4136017.10	
	4.1.40-28	1	519754.54	4135843.22
		2	519671.80	4136073.98
		3	519593.02	4136305.84
4		519518.40	4136539.28	
5		519448.02	4136773.76	
6		518968.03	4136633.16	
7		519040.92	4136390.29	
8		519118.23	4136148.49	
9		519199.83	4135908.33	
10		519285.53	4135669.30	
11		519375.48	4135432.02	
12		519841.37	4135614.13	
4.1.40-29	1	519754.54	4135843.22	
	1	519285.53	4135669.30	
	2	519199.83	4135908.33	
	3	519118.23	4136148.49	
	4	519040.92	4136390.29	
	5	518968.03	4136633.16	
	6	518488.05	4136492.54	
	7	518563.47	4136241.28	
	8	518643.44	4135991.12	
	9	518727.87	4135742.65	
	10	518816.52	4135495.37	
	11	518909.57	4135249.88	
12	519375.48	4135432.02		
4.1.41-1	1	519285.53	4135669.30	
	1	532436.91	4140487.27	
	2	532433.26	4140495.20	
	3	532429.73	4140503.19	
	4	532426.37	4140511.23	
	5	532423.13	4140519.34	

Сектор	Характерные точки границ	Координаты МСК-03, зона 4		
		X	Y	
	6	531957.06	4140338.08	
	7	531963.54	4140321.87	
	8	531970.27	4140305.77	
	9	531977.32	4140289.79	
	10	531984.62	4140273.93	
	11	531992.19	4140258.21	
	12	532440.69	4140479.41	
	1	532436.91	4140487.27	
	4.1.41-2	1	531984.62	4140273.93
		2	531977.32	4140289.79
		3	531970.27	4140305.77
		4	531963.54	4140321.87
5		531957.06	4140338.08	
6		531491.00	4140156.79	
7		531500.72	4140132.46	
8		531510.81	4140108.32	
9		531521.38	4140084.35	
10		531532.32	4140060.56	
11		531543.70	4140036.97	
12		531992.19	4140258.21	
4.1.41-3	1	531984.62	4140273.93	
	1	531532.32	4140060.56	
	2	531521.38	4140084.35	
	3	531510.81	4140108.32	
	4	531500.72	4140132.46	
	5	531491.00	4140156.79	
	6	531024.93	4139975.47	
	7	531037.89	4139943.02	
	8	531051.36	4139910.83	
	9	531065.46	4139878.87	
	10	531080.05	4139847.16	
	11	531095.22	4139815.69	
12	531543.70	4140036.97		
4.1.41-4	1	531532.32	4140060.56	
	1	531080.05	4139847.16	
	2	531065.46	4139878.87	
	3	531051.36	4139910.83	
	4	531037.89	4139943.02	
	5	531024.93	4139975.47	
	6	530558.87	4139794.12	

Сектор	Характерные точки границ	Координаты МСК-03, зона 4	
		X	Y
	7	530575.08	4139753.56
	8	530591.92	4139713.31
	9	530609.54	4139673.34
	10	530627.78	4139633.70
	11	530646.72	4139594.37
	12	531095.22	4139815.69
	1	531080.05	4139847.16
4.1.41-5	1	530627.78	4139633.70
	2	530609.54	4139673.34
	3	530591.92	4139713.31
	4	530575.08	4139753.56
	5	530558.87	4139794.12
	6	530092.83	4139612.73
	7	530112.28	4139564.04
	8	530132.48	4139515.74
	9	530153.63	4139467.79
	10	530175.51	4139420.22
	11	530198.26	4139373.02
	12	530646.72	4139594.37
4.1.41-6	1	530627.78	4139633.70
	1	530175.51	4139420.22
	2	530153.63	4139467.79
	3	530132.48	4139515.74
	4	530112.28	4139564.04
	5	530092.83	4139612.73
	6	529626.77	4139431.31
	7	529649.48	4139374.51
	8	529673.06	4139318.15
	9	529697.73	4139262.20
	10	529723.26	4139206.70
	11	529749.81	4139151.63
12	530198.26	4139373.02	
4.1.41-7	1	530175.51	4139420.22
	1	529723.26	4139206.70
	2	529697.73	4139262.20
	3	529673.06	4139318.15
	4	529649.48	4139374.51
	5	529626.77	4139431.31
	6	529160.74	4139249.85
7	529186.69	4139184.95	

Сектор	Характерные точки границ	Координаты МСК-03, зона 4	
		X	Y
	8	529213.64	4139120.53
	9	529241.83	4139056.58
	10	529271.02	4138993.15
	11	529301.37	4138930.19
	12	529749.81	4139151.63
	1	529723.26	4139206.70
4.1.41-8	1	529271.02	4138993.15
	2	529241.83	4139056.58
	3	529213.64	4139120.53
	4	529186.69	4139184.95
	5	529160.74	4139249.85
	6	528694.71	4139068.37
	7	528723.91	4138995.35
	8	528754.22	4138922.87
	9	528785.96	4138850.91
	10	528818.78	4138779.54
	11	528852.93	4138708.72
	12	529301.37	4138930.19
4.1.41-9	1	529271.02	4138993.15
	1	528818.78	4138779.54
	2	528785.96	4138850.91
	3	528754.22	4138922.87
	4	528723.91	4138995.35
	5	528694.71	4139068.37
	6	528228.69	4138886.86
	7	528261.13	4138805.71
	8	528294.82	4138725.17
	9	528330.07	4138645.21
	10	528366.56	4138565.91
	11	528404.49	4138487.22
12	528852.93	4138708.72	
4.1.41-10	1	528818.78	4138779.54
	1	528366.56	4138565.91
	2	528330.07	4138645.21
	3	528294.82	4138725.17
	4	528261.13	4138805.71
	5	528228.69	4138886.86
	6	527762.67	4138705.31
	7	527798.36	4138616.04
8	527835.42	4138527.43	



Сектор	Характерные точки границ	Координаты МСК-03, зона 4	
		X	Y
	9	527874.21	4138439.49
	10	527914.35	4138352.25
	11	527956.07	4138265.67
	12	528404.49	4138487.22
	1	528366.56	4138565.91
4.1.41-11	1	527914.35	4138352.25
	2	527874.21	4138439.49
	3	527835.42	4138527.43
	4	527798.36	4138616.04
	5	527762.67	4138705.31
	6	527296.66	4138523.72
	7	527335.59	4138426.33
	8	527376.04	4138329.68
	9	527418.34	4138233.72
	10	527462.13	4138138.52
	11	527507.67	4138044.08
	12	527956.07	4138265.67
4.1.41-12	1	527914.35	4138352.25
	1	527462.13	4138138.52
	2	527418.34	4138233.72
	3	527376.04	4138329.68
	4	527335.59	4138426.33
	5	527296.66	4138523.72
	6	526830.66	4138342.11
	7	526872.83	4138236.60
	8	526916.65	4138131.88
	9	526962.49	4138027.91
	10	527009.94	4137924.78
	11	527059.27	4137822.46
12	527507.67	4138044.08	
1	527462.13	4138138.52	
4.1.41-13	1	527009.94	4137924.78
	2	526962.49	4138027.91
	3	526916.65	4138131.88
	4	526872.83	4138236.60
	5	526830.66	4138342.11
	6	526364.65	4138160.48
	7	526410.09	4138046.84
	8	526457.28	4137934.05
	9	526506.65	4137822.07

Сектор	Характерные точки границ	Координаты МСК-03, зона 4	
		X	Y
	10	526557.75	4137711.01
	11	526610.89	4137600.80
	12	527059.27	4137822.46
	1	527009.94	4137924.78
4.1.41-14	1	526557.75	4137711.01
	2	526506.65	4137822.07
	3	526457.28	4137934.05
	4	526410.09	4138046.84
	5	526364.65	4138160.48
	6	525898.66	4137978.81
	7	525947.35	4137857.04
	8	525997.92	4137736.16
	9	526050.81	4137616.20
	10	526105.57	4137497.20
	11	526162.50	4137379.09
	12	526610.89	4137600.80
1	526557.75	4137711.01	
4.1.41-15	1	526105.57	4137497.20
	2	526050.81	4137616.20
	3	525997.92	4137736.16
	4	525947.35	4137857.04
	5	525898.66	4137978.81
	6	525432.68	4137797.11
	7	525484.61	4137667.19
	8	525538.55	4137538.27
	9	525594.99	4137410.30
	10	525653.40	4137283.32
	11	525714.12	4137157.35
	12	526162.50	4137379.09
1	526105.57	4137497.20	
4.1.41-16	1	525653.40	4137283.32
	2	525594.99	4137410.30
	3	525538.55	4137538.27
	4	525484.61	4137667.19
	5	525432.68	4137797.11
	6	524966.71	4137615.37
	7	525021.89	4137477.32
	8	525079.21	4137340.34
	9	525139.17	4137204.35
	10	525201.24	4137069.44

Сектор	Характерные точки границ	Координаты МСК-03, зона 4	
		X	Y
	11	525265.76	4136935.58
	12	525714.12	4137157.35
	1	525653.40	4137283.32
4.1.41-17	1	525201.24	4137069.44
	2	525139.17	4137204.35
	3	525079.21	4137340.34
	4	525021.89	4137477.32
	5	524966.71	4137615.37
	6	524500.73	4137433.59
	7	524559.17	4137287.43
	8	524619.86	4137142.37
	9	524683.35	4136998.35
	10	524749.08	4136855.52
	11	524817.42	4136713.75
	12	525265.76	4136935.58
4.1.41-18	1	525201.24	4137069.44
	1	524749.08	4136855.52
	2	524683.35	4136998.35
	3	524619.86	4137142.37
	4	524559.17	4137287.43
	5	524500.73	4137433.59
	6	524034.77	4137251.79
	7	524096.45	4137097.50
	8	524160.52	4136944.34
	9	524227.56	4136792.33
	10	524296.94	4136641.55
	11	524369.07	4136491.90
12	524817.42	4136713.75	
4.1.41-19	1	524749.08	4136855.52
	1	524296.94	4136641.55
	2	524227.56	4136792.33
	3	524160.52	4136944.34
	4	524096.45	4137097.50
	5	524034.77	4137251.79
	6	523568.81	4137069.96
	7	523633.75	4136907.54
	8	523701.20	4136746.30
	9	523771.77	4136586.29
	10	523844.81	4136427.53
11	523920.74	4136270.01	

Сектор	Характерные точки границ	Координаты МСК-03, зона 4	
		X	Y
	12	524369.07	4136491.90
	1	524296.94	4136641.55
4.1.41-20	1	523844.81	4136427.53
	2	523771.77	4136586.29
	3	523701.20	4136746.30
	4	523633.75	4136907.54
	5	523568.81	4137069.96
	6	523102.86	4136888.10
	7	523171.05	4136717.51
	8	523241.87	4136548.24
	9	523315.97	4136380.20
	10	523392.67	4136213.49
	11	523472.42	4136048.09
	12	523920.74	4136270.01
4.1.41-21	1	523844.81	4136427.53
	1	523392.67	4136213.49
	2	523315.97	4136380.20
	3	523241.87	4136548.24
	4	523171.05	4136717.51
	5	523102.86	4136888.10
	6	522636.91	4136706.21
	7	522708.36	4136527.49
	8	522782.57	4136350.13
	9	522860.20	4136174.05
	10	522940.56	4135999.42
	11	523024.11	4135826.10
12	523472.42	4136048.09	
4.1.41-22	1	523392.67	4136213.49
	1	522940.56	4135999.42
	2	522860.20	4136174.05
	3	522782.57	4136350.13
	4	522708.36	4136527.49
	5	522636.91	4136706.21
	6	522170.97	4136524.26
	7	522245.67	4136337.42
	8	522323.26	4136151.99
	9	522404.44	4135967.89
	10	522488.45	4135785.32
	11	522575.80	4135604.10
12	523024.11	4135826.10	

Сектор	Характерные точки границ	Координаты МСК-03, зона 4	
		X	Y
	1	522940.56	4135999.42
4.1.41-23	1	522488.45	4135785.32
	2	522404.44	4135967.89
	3	522323.26	4136151.99
	4	522245.67	4136337.42
	5	522170.97	4136524.26
	6	521705.04	4136342.30
	7	521782.99	4136147.33
	8	521863.95	4135953.78
	9	521948.66	4135761.70
	10	522036.35	4135571.14
	11	522127.50	4135382.07
	12	522575.80	4135604.10
	1	522488.45	4135785.32
4.1.41-24	1	522036.35	4135571.14
	2	521948.66	4135761.70
	3	521863.95	4135953.78
	4	521782.99	4136147.33
	5	521705.04	4136342.30
	6	521239.12	4136160.32
	7	521320.32	4135957.21
	8	521404.67	4135755.58
	9	521492.92	4135555.48
	10	521584.26	4135356.96
	11	521679.22	4135159.95
	12	522127.50	4135382.07
	1	522036.35	4135571.14
4.1.41-25	1	521584.26	4135356.96
	2	521492.92	4135555.48
	3	521404.67	4135755.58
	4	521320.32	4135957.21
	5	521239.12	4136160.32
	6	520773.19	4135978.30
	7	520857.66	4135767.01
	8	520945.38	4135557.34
	9	521037.18	4135349.18
	10	521132.18	4135142.74
	11	521230.94	4134937.84
	12	521679.22	4135159.95
	1	521584.26	4135356.96

Сектор	Характерные точки границ	Координаты МСК-03, зона 4	
		X	Y
4.1.41-26	1	521132.18	4135142.74
	2	521037.18	4135349.18
	3	520945.38	4135557.34
	4	520857.66	4135767.01
	5	520773.19	4135978.30
	6	520307.28	4135796.25
	7	520395.01	4135576.82
	8	520486.11	4135359.07
	9	520581.43	4135142.89
	10	520680.11	4134928.44
	11	520782.68	4134715.69
	12	521230.94	4134937.84
	1	521132.18	4135142.74
4.1.41-27	1	520680.11	4134928.44
	2	520581.43	4135142.89
	3	520486.11	4135359.07
	4	520395.01	4135576.82
	5	520307.28	4135796.25
	6	519841.37	4135614.13
	7	519932.36	4135386.59
	8	520026.84	4135160.72
	9	520125.71	4134936.55
	10	520228.03	4134714.15
	11	520334.43	4134493.50
	12	520782.68	4134715.69
	1	520680.11	4134928.44
4.1.41-28	1	520228.03	4134714.15
	2	520125.71	4134936.55
	3	520026.84	4135160.72
	4	519932.36	4135386.59
	5	519841.37	4135614.13
	6	519375.48	4135432.02
	7	519469.71	4135196.34
	8	519567.59	4134962.38
	9	519670.00	4134730.19
	10	519775.98	4134499.83
	11	519886.17	4134271.23
	12	520334.43	4134493.50
	1	520228.03	4134714.15
4.1.41-	1	519775.98	4134499.83

Сектор	Характерные точки границ	Координаты МСК-03, зона 4	
		X	Y
29	2	519670.00	4134730.19
	3	519567.59	4134962.38
	4	519469.71	4135196.34
	5	519375.48	4135432.02
	6	518909.57	4135249.88
	7	519007.07	4135006.04
	8	519108.33	4134764.00
	9	519214.27	4134523.73
	10	519323.94	4134285.46
	11	519437.93	4134048.97
	12	519886.17	4134271.23
	1	519775.98	4134499.83
	4.1.42-1	1	532457.22
2		532452.88	4140456.24
3		532448.69	4140463.89
4		532444.63	4140471.61
5		532440.69	4140479.41
6		531992.19	4140258.21
7		532000.06	4140242.62
8		532008.18	4140227.16
9		532016.57	4140211.86
10		532025.24	4140196.70
11		532034.15	4140181.69
12		532461.67	4140441.15
1		532457.22	4140448.66
4.1.42-2	1	532025.24	4140196.70
	2	532016.57	4140211.86
	3	532008.18	4140227.16
	4	532000.06	4140242.62
	5	531992.19	4140258.21
	6	531543.70	4140036.97
	7	531555.50	4140013.59
	8	531567.69	4139990.39
	9	531580.26	4139967.45
	10	531593.27	4139944.71
	11	531606.65	4139922.19
	12	532034.15	4140181.69
	1	532025.24	4140196.70
4.1.42-3	1	531593.27	4139944.71
	2	531580.26	4139967.45

Сектор	Характерные точки границ	Координаты МСК-03, зона 4		
		X	Y	
	3	531567.69	4139990.39	
	4	531555.50	4140013.59	
	5	531543.70	4140036.97	
	6	531095.22	4139815.69	
	7	531110.95	4139784.51	
	8	531127.20	4139753.58	
	9	531143.97	4139722.99	
	10	531161.32	4139692.66	
	11	531179.15	4139662.64	
	12	531606.65	4139922.19	
	1	531593.27	4139944.71	
	4.1.42-4	1	531161.32	4139692.66
		2	531143.97	4139722.99
3		531127.20	4139753.58	
4		531110.95	4139784.51	
5		531095.22	4139815.69	
6		530646.72	4139594.37	
7		530666.40	4139555.40	
8		530686.73	4139516.74	
9		530707.70	4139478.49	
10		530729.37	4139440.58	
11		530751.68	4139403.06	
12		531179.15	4139662.64	
1		531161.32	4139692.66	
4.1.42-5	1	530729.37	4139440.58	
	2	530707.70	4139478.49	
	3	530686.73	4139516.74	
	4	530666.40	4139555.40	
	5	530646.72	4139594.37	
	6	530198.26	4139373.02	
	7	530221.87	4139326.24	
	8	530246.27	4139279.86	
	9	530271.42	4139233.95	
	10	530297.44	4139188.45	
	11	530324.22	4139143.41	
	12	530751.68	4139403.06	
	1	530729.37	4139440.58	
4.1.42-6	1	530297.44	4139188.45	
	2	530271.42	4139233.95	
	3	530246.27	4139279.86	

Сектор	Характерные точки границ	Координаты МСК-03, зона 4	
		Х	У
	4	530221.87	4139326.24
	5	530198.26	4139373.02
	6	529749.81	4139151.63
	7	529777.35	4139097.04
	8	529805.81	4139042.91
	9	529835.18	4138989.35
	10	529865.53	4138936.28
	11	529896.76	4138883.74
	12	530324.22	4139143.41
	1	530297.44	4139188.45
4.1.42-7	1	529865.53	4138936.28
	2	529835.18	4138989.35
	3	529805.81	4139042.91
	4	529777.35	4139097.04
	5	529749.81	4139151.63
	6	529301.37	4138930.19
	7	529332.84	4138867.81
	8	529365.37	4138805.95
	9	529398.92	4138744.73
	10	529433.62	4138684.07
	11	529469.33	4138624.01
	12	529896.76	4138883.74
	1	529865.53	4138936.28
4.1.42-8	1	529433.62	4138684.07
	2	529398.92	4138744.73
	3	529365.37	4138805.95
	4	529332.84	4138867.81
	5	529301.37	4138930.19
	6	528852.93	4138708.72
	7	528888.33	4138638.55
	8	528924.95	4138568.94
	9	528962.70	4138500.05
	10	529001.73	4138431.80
	11	529041.90	4138364.25
	12	529469.33	4138624.01
	1	529433.62	4138684.07
4.1.42-9	1	529001.73	4138431.80
	2	528962.70	4138500.05
	3	528924.95	4138568.94
	4	528888.33	4138638.55

Сектор	Характерные точки границ	Координаты МСК-03, зона 4	
		Х	У
	5	528852.93	4138708.72
	6	528404.49	4138487.22
	7	528443.84	4138409.24
	8	528484.52	4138331.88
	9	528526.48	4138255.35
	10	528569.84	4138179.51
	11	528614.49	4138104.44
	12	529041.90	4138364.25
	1	529001.73	4138431.80
4.1.42-10	1	528569.84	4138179.51
	2	528526.48	4138255.35
	3	528484.52	4138331.88
	4	528443.84	4138409.24
	5	528404.49	4138487.22
	6	527956.07	4138265.67
	7	527999.36	4138179.88
	8	528044.12	4138094.79
	9	528090.27	4138010.61
	10	528137.97	4137927.16
	11	528187.08	4137844.57
	12	528614.49	4138104.44
	1	528569.84	4138179.51
4.1.42-11	1	528137.97	4137927.16
	2	528090.27	4138010.61
	3	528044.12	4138094.79
	4	527999.36	4138179.88
	5	527956.07	4138265.67
	6	527507.67	4138044.08
	7	527554.89	4137950.50
	8	527603.73	4137857.66
	9	527654.07	4137765.80
	10	527706.11	4137674.77
	11	527759.70	4137584.68
	12	528187.08	4137844.57
	1	528137.97	4137927.16
4.1.42-12	1	527706.11	4137674.77
	2	527654.07	4137765.80
	3	527603.73	4137857.66
	4	527554.89	4137950.50
	5	527507.67	4138044.08

Сектор	Характерные точки границ	Координаты МСК-03, зона 4	
		X	Y
	6	527059.27	4137822.46
	7	527110.44	4137721.07
	8	527163.32	4137620.47
	9	527217.88	4137520.97
	10	527274.27	4137422.35
	11	527332.33	4137324.72
	12	527759.70	4137584.68
	1	527706.11	4137674.77
	4.1.42-13	1	527274.27
2		527217.88	4137520.97
3		527163.32	4137620.47
4		527110.44	4137721.07
5		527059.27	4137822.46
6		526610.89	4137600.80
7		526665.98	4137491.59
8		526722.95	4137383.26
9		526781.72	4137276.10
10		526842.44	4137169.87
11		526904.96	4137064.74
12		527332.33	4137324.72
1		527274.27	4137422.35
4.1.42-14	1	526842.44	4137169.87
	2	526781.72	4137276.10
	3	526722.95	4137383.26
	4	526665.98	4137491.59
	5	526610.89	4137600.80
	6	526162.50	4137379.09
	7	526221.54	4137262.08
	8	526282.59	4137146.01
	9	526345.55	4137031.16
	10	526410.62	4136917.36
	11	526477.61	4136804.69
	12	526904.96	4137064.74
	1	526842.44	4137169.87
4.1.42-15	1	526410.62	4136917.36
	2	526345.55	4137031.16
	3	526282.59	4137146.01
	4	526221.54	4137262.08
	5	526162.50	4137379.09
	6	525714.12	4137157.35

Сектор	Характерные точки границ	Координаты МСК-03, зона 4		
		X	Y	
	7	525777.11	4137032.54	
	8	525842.23	4136908.70	
	9	525909.40	4136786.21	
	10	525978.81	4136664.78	
	11	526050.28	4136544.63	
	12	526477.61	4136804.69	
	1	526410.62	4136917.36	
	4.1.42-16	1	525978.81	4136664.78
		2	525909.40	4136786.21
		3	525842.23	4136908.70
		4	525777.11	4137032.54
		5	525714.12	4137157.35
6		525265.76	4136935.58	
7		525332.70	4136802.93	
8		525401.90	4136671.37	
9		525473.26	4136541.22	
10		525547.02	4136412.20	
11		525622.95	4136284.52	
12		526050.28	4136544.63	
4.1.42-17	1	525978.81	4136664.78	
	1	525547.02	4136412.20	
	2	525473.26	4136541.22	
	3	525401.90	4136671.37	
	4	525332.70	4136802.93	
	5	525265.76	4136935.58	
	6	524817.42	4136713.75	
	7	524888.29	4136573.31	
	8	524961.57	4136434.00	
	9	525037.13	4136296.15	
	10	525115.24	4136159.57	
	11	525195.65	4136024.33	
12	525622.95	4136284.52		
4.1.42-18	1	525547.02	4136412.20	
	1	525115.24	4136159.57	
	2	525037.13	4136296.15	
	3	524961.57	4136434.00	
	4	524888.29	4136573.31	
	5	524817.42	4136713.75	
	6	524369.07	4136491.90	
7	524443.89	4136343.66		

Сектор	Характерные точки границ	Координаты МСК-03, зона 4	
		Х	У
	8	524521.24	4136196.56
	9	524601.01	4136051.08
	10	524683.47	4135906.86
	11	524768.35	4135764.14
	12	525195.65	4136024.33
	1	525115.24	4136159.57
4.1.42-19	1	524683.47	4135906.86
	2	524601.01	4136051.08
	3	524521.24	4136196.56
	4	524443.89	4136343.66
	5	524369.07	4136491.90
	6	523920.74	4136270.01
	7	523999.50	4136113.92
	8	524080.94	4135959.11
	9	524164.92	4135805.92
	10	524251.71	4135654.14
	11	524341.06	4135503.86
	12	524768.35	4135764.14
4.1.42-20	1	524683.47	4135906.86
	1	524251.71	4135654.14
	2	524164.92	4135805.92
	3	524080.94	4135959.11
	4	523999.50	4136113.92
	5	523920.74	4136270.01
	6	523472.42	4136048.09
	7	523555.12	4135884.18
	8	523640.64	4135721.62
	9	523728.81	4135560.76
	10	523819.97	4135401.39
	11	523913.80	4135243.58
12	524341.06	4135503.86	
4.1.42-21	1	524251.71	4135654.14
	1	523819.97	4135401.39
	2	523728.81	4135560.76
	3	523640.64	4135721.62
	4	523555.12	4135884.18
	5	523472.42	4136048.09
	6	523024.11	4135826.10
	7	523110.75	4135654.41
8	523200.34	4135484.04	

Сектор	Характерные точки границ	Координаты МСК-03, зона 4	
		Х	У
	9	523292.74	4135315.56
	10	523388.23	4135148.54
	11	523486.55	4134983.26
	12	523913.80	4135243.58
	1	523819.97	4135401.39
4.1.42-22	1	523388.23	4135148.54
	2	523292.74	4135315.56
	3	523200.34	4135484.04
	4	523110.75	4135654.41
	5	523024.11	4135826.10
	6	522575.80	4135604.10
	7	522666.40	4135424.59
	8	522760.08	4135246.48
	9	522856.66	4135070.28
	10	522956.51	4134895.70
	11	523059.31	4134722.84
	12	523486.55	4134983.26
4.1.42-23	1	523388.23	4135148.54
	1	522956.51	4134895.70
	2	522856.66	4135070.28
	3	522760.08	4135246.48
	4	522666.40	4135424.59
	5	522575.80	4135604.10
	6	522127.50	4135382.07
	7	522222.06	4135194.70
	8	522319.80	4135008.87
	9	522420.61	4134825.00
	10	522524.81	4134642.77
	11	522632.07	4134462.44
12	523059.31	4134722.84	
4.1.42-24	1	522956.51	4134895.70
	1	522524.81	4134642.77
	2	522420.61	4134825.00
	3	522319.80	4135008.87
	4	522222.06	4135194.70
	5	522127.50	4135382.07
	6	521679.22	4135159.95
	7	521777.72	4134964.81
	8	521879.54	4134771.18
9	521984.57	4134579.67	

Сектор	Характерные точки границ	Координаты МСК-03, зона 4	
		X	Y
	10	522093.11	4134389.84
	11	522204.86	4134201.93
	12	522632.07	4134462.44
	1	522524.81	4134642.77
4.1.42-25	1	522093.11	4134389.84
	2	521984.57	4134579.67
	3	521879.54	4134771.18
	4	521777.72	4134964.81
	5	521679.22	4135159.95
	6	521230.94	4134937.84
	7	521333.39	4134734.88
	8	521439.30	4134533.49
	9	521548.53	4134334.26
	10	521661.43	4134136.88
	11	521777.66	4133941.43
	12	522204.86	4134201.93
	1	522093.11	4134389.84
4.1.42-26	1	521661.43	4134136.88
	2	521548.53	4134334.26
	3	521439.30	4134533.49
	4	521333.39	4134734.88
	5	521230.94	4134937.84
	6	520782.68	4134715.69
	7	520889.07	4134504.86
	8	520999.07	4134295.75
	9	521112.51	4134088.86
	10	521229.76	4133883.80
	11	521350.46	4133680.89
	12	521777.66	4133941.43
	1	521661.43	4134136.88
4.1.42-27	1	521229.76	4133883.80
	2	521112.51	4134088.86
	3	520999.07	4134295.75
	4	520889.07	4134504.86
	5	520782.68	4134715.69
	6	520334.43	4134493.50
	7	520444.77	4134274.84
	8	520558.85	4134057.94
	9	520676.49	4133843.41
	10	520798.10	4133630.75

Сектор	Характерные точки границ	Координаты МСК-03, зона 4	
		X	Y
	11	520923.29	4133420.26
	12	521350.46	4133680.89
	1	521229.76	4133883.80
4.1.42-28	1	520798.10	4133630.75
	2	520676.49	4133843.41
	3	520558.85	4134057.94
	4	520444.77	4134274.84
	5	520334.43	4134493.50
	6	519886.17	4134271.23
	7	520000.47	4134044.80
	8	520118.64	4133820.12
	9	520240.50	4133597.87
	10	520366.45	4133377.60
	11	520496.13	4133159.64
	12	520923.29	4133420.26
	1	520798.10	4133630.75
4.1.42-29	1	520366.45	4133377.60
	2	520240.50	4133597.87
	3	520118.64	4133820.12
	4	520000.47	4134044.80
	5	519886.17	4134271.23
	6	519437.93	4134048.97
	7	519556.19	4133814.66
	8	519678.44	4133582.28
	9	519804.52	4133352.34
	10	519934.82	4133124.46
	11	520068.98	4132898.91
	12	520496.13	4133159.64
	1	520366.45	4133377.60
4.1.43-1	1	532480.82	4140411.97
	2	532475.85	4140419.13
	3	532471.00	4140426.39
	4	532466.27	4140433.73
	5	532461.67	4140441.15
	6	532034.15	4140181.69
	7	532043.35	4140166.85
	8	532052.80	4140152.17
	9	532062.49	4140137.65
	10	532072.45	4140123.31
	11	532082.64	4140109.13



Сектор	Характерные точки границ	Координаты МСК-03, зона 4	
		X	Y
	12	532485.92	4140404.88
	1	532480.82	4140411.97
4.1.43-2	1	532072.45	4140123.31
	2	532062.49	4140137.65
	3	532052.80	4140152.17
	4	532043.35	4140166.85
	5	532034.15	4140181.69
	6	531606.65	4139922.19
	7	531620.45	4139899.92
	8	531634.62	4139877.89
	9	531649.16	4139856.11
	10	531664.09	4139834.62
	11	531679.38	4139813.34
	12	532082.64	4140109.13
4.1.43-3	1	532072.45	4140123.31
	1	531664.09	4139834.62
	2	531649.16	4139856.11
	3	531634.62	4139877.89
	4	531620.45	4139899.92
	5	531606.65	4139922.19
	6	531179.15	4139662.64
	7	531197.55	4139632.95
	8	531216.44	4139603.58
	9	531235.84	4139574.53
	10	531255.76	4139545.88
	11	531276.14	4139517.49
4.1.43-4	12	531679.38	4139813.34
	1	531664.09	4139834.62
	1	531255.76	4139545.88
	2	531235.84	4139574.53
	3	531216.44	4139603.58
	4	531197.55	4139632.95
	5	531179.15	4139662.64
	6	530751.68	4139403.06
	7	530774.68	4139365.93
	8	530798.31	4139329.21
	9	530822.54	4139292.91
	10	530847.44	4139257.07
11	530872.92	4139221.61	
12	531276.14	4139517.49	

Сектор	Характерные точки границ	Координаты МСК-03, зона 4	
		X	Y
	1	531255.76	4139545.88
4.1.43-5	1	530847.44	4139257.07
	2	530822.54	4139292.91
	3	530798.31	4139329.21
	4	530774.68	4139365.93
	5	530751.68	4139403.06
	6	530324.22	4139143.41
	7	530351.80	4139098.87
	8	530380.16	4139054.81
	9	530409.26	4139011.24
	10	530439.13	4138968.24
	11	530469.70	4138925.66
	12	530872.92	4139221.61
4.1.43-6	1	530847.44	4139257.07
	1	530439.13	4138968.24
	2	530409.26	4139011.24
	3	530380.16	4139054.81
	4	530351.80	4139098.87
	5	530324.22	4139143.41
	6	529896.76	4138883.74
	7	529928.96	4138831.76
	8	529962.04	4138780.34
	9	529995.99	4138729.50
	10	530030.85	4138679.34
	11	530066.52	4138629.69
4.1.43-7	12	530469.70	4138925.66
	1	530439.13	4138968.24
	1	530030.85	4138679.34
	2	529995.99	4138729.50
	3	529962.04	4138780.34
	4	529928.96	4138831.76
	5	529896.76	4138883.74
	6	529469.33	4138624.01
	7	529506.12	4138564.60
	8	529543.92	4138505.85
	9	529582.73	4138447.75
	10	529622.58	4138390.39
11	529663.34	4138333.64	
12	530066.52	4138629.69	
1	530030.85	4138679.34	

Сектор	Характерные точки границ	Координаты МСК-03, зона 4	
		X	Y
4.1.43-8	1	529622.58	4138390.39
	2	529582.73	4138447.75
	3	529543.92	4138505.85
	4	529506.12	4138564.60
	5	529469.33	4138624.01
	6	529041.90	4138364.25
	7	529083.30	4138297.42
	8	529125.82	4138231.29
	9	529169.49	4138165.92
	10	529214.32	4138101.42
	11	529260.19	4138037.56
	12	529663.34	4138333.64
	1	529622.58	4138390.39
4.1.43-9	1	529214.32	4138101.42
	2	529169.49	4138165.92
	3	529125.82	4138231.29
	4	529083.30	4138297.42
	5	529041.90	4138364.25
	6	528614.49	4138104.44
	7	528660.50	4138030.16
	8	528707.76	4137956.71
	9	528756.26	4137884.06
	10	528806.07	4137812.38
	11	528857.05	4137741.42
	12	529260.19	4138037.56
	1	529214.32	4138101.42
4.1.43-10	1	528806.07	4137812.38
	2	528756.26	4137884.06
	3	528707.76	4137956.71
	4	528660.50	4138030.16
	5	528614.49	4138104.44
	6	528187.08	4137844.57
	7	528237.69	4137762.88
	8	528289.69	4137682.08
	9	528343.05	4137602.15
	10	528397.85	4137523.30
	11	528453.92	4137445.25
	12	528857.05	4137741.42
	1	528806.07	4137812.38
4.1.43-	1	528397.85	4137523.30

Сектор	Характерные точки границ	Координаты МСК-03, зона 4	
		X	Y
11	2	528343.05	4137602.15
	3	528289.69	4137682.08
	4	528237.69	4137762.88
	5	528187.08	4137844.57
	6	527759.70	4137584.68
	7	527814.91	4137495.54
	8	527871.64	4137407.38
	9	527929.85	4137320.21
	10	527989.64	4137234.16
	11	528050.82	4137149.01
	12	528453.92	4137445.25
	1	528397.85	4137523.30
4.1.43-12	1	527989.64	4137234.16
	2	527929.85	4137320.21
	3	527871.64	4137407.38
	4	527814.91	4137495.54
	5	527759.70	4137584.68
	6	527332.33	4137324.72
	7	527392.14	4137228.16
	8	527453.60	4137132.66
	9	527516.68	4137038.19
	10	527581.45	4136944.99
	11	527647.74	4136852.72
	12	528050.82	4137149.01
1	527989.64	4137234.16	
4.1.43-13	1	527581.45	4136944.99
	2	527516.68	4137038.19
	3	527453.60	4137132.66
	4	527392.14	4137228.16
	5	527332.33	4137324.72
	6	526904.96	4137064.74
	7	526969.39	4136960.75
	8	527035.58	4136857.86
	9	527103.52	4136756.15
	10	527173.27	4136655.76
	11	527244.66	4136556.40
	12	527647.74	4136852.72
1	527581.45	4136944.99	
4.1.43-14	1	527173.27	4136655.76
	2	527103.52	4136756.15

Сектор	Характерные точки границ	Координаты МСК-03, зона 4	
		X	Y
	3	527035.58	4136857.86
	4	526969.39	4136960.75
	5	526904.96	4137064.74
	6	526477.61	4136804.69
	7	526546.65	4136693.27
	8	526617.58	4136583.06
	9	526690.37	4136474.04
	10	526765.11	4136366.50
	11	526841.61	4136260.01
	12	527244.66	4136556.40
	1	527173.27	4136655.76
4.1.43-15	1	526765.11	4136366.50
	2	526690.37	4136474.04
	3	526617.58	4136583.06
	4	526546.65	4136693.27
	5	526477.61	4136804.69
	6	526050.28	4136544.63
	7	526123.92	4136425.77
	8	526199.59	4136308.17
	9	526277.25	4136191.91
	10	526356.97	4136077.16
	11	526438.57	4135963.60
	12	526841.61	4136260.01
	1	526765.11	4136366.50
4.1.43-16	1	526356.97	4136077.16
	2	526277.25	4136191.91
	3	526199.59	4136308.17
	4	526123.92	4136425.77
	5	526050.28	4136544.63
	6	525622.95	4136284.52
	7	525701.21	4136158.20
	8	525781.60	4136033.27
	9	525864.12	4135909.70
	10	525948.85	4135787.81
	11	526035.56	4135667.11
	12	526438.57	4135963.60
	1	526356.97	4136077.16
4.1.43-17	1	525948.85	4135787.81
	2	525864.12	4135909.70
	3	525781.60	4136033.27

Сектор	Характерные точки границ	Координаты МСК-03, зона 4	
		X	Y
	4	525701.21	4136158.20
	5	525622.95	4136284.52
	6	525195.65	4136024.33
	7	525278.51	4135890.61
	8	525363.64	4135758.29
	9	525451.02	4135627.49
	10	525540.74	4135498.37
	11	525632.54	4135370.62
	12	526035.56	4135667.11
	1	525948.85	4135787.81
4.1.43-18	1	525540.74	4135498.37
	2	525451.02	4135627.49
	3	525363.64	4135758.29
	4	525278.51	4135890.61
	5	525195.65	4136024.33
	6	524768.35	4135764.14
	7	524855.84	4135622.93
	8	524945.69	4135483.30
	9	525037.93	4135345.18
	10	525132.65	4135208.93
	11	525229.56	4135074.02
	12	525632.54	4135370.62
4.1.43-19	1	525540.74	4135498.37
	1	525132.65	4135208.93
	2	525037.93	4135345.18
	3	524945.69	4135483.30
	4	524855.84	4135622.93
	5	524768.35	4135764.14
	6	524341.06	4135503.86
	7	524433.16	4135355.26
	8	524527.77	4135208.22
	9	524624.86	4135062.86
	10	524724.57	4134919.40
	11	524826.60	4134777.42
12	525229.56	4135074.02	
4.1.43-20	1	525132.65	4135208.93
	1	524724.57	4134919.40
	2	524624.86	4135062.86
	3	524527.77	4135208.22
	4	524433.16	4135355.26

Сектор	Характерные точки границ	Координаты МСК-03, зона 4		
		X	Y	
	5	524341.06	4135503.86	
	6	523913.80	4135243.58	
	7	524010.50	4135087.49	
	8	524109.85	4134933.14	
	9	524211.81	4134780.46	
	10	524316.51	4134629.86	
	11	524423.65	4134480.73	
	12	524826.60	4134777.42	
	1	524724.57	4134919.40	
	4.1.43-21	1	524316.51	4134629.86
		2	524211.81	4134780.46
		3	524109.85	4134933.14
4		524010.50	4135087.49	
5		523913.80	4135243.58	
6		523486.55	4134983.26	
7		523587.86	4134819.73	
8		523691.95	4134657.97	
9		523798.77	4134498.06	
10		523908.47	4134340.23	
11		524020.71	4134183.99	
12		524423.65	4134480.73	
4.1.43-22	1	524316.51	4134629.86	
	1	523908.47	4134340.23	
	2	523798.77	4134498.06	
	3	523691.95	4134657.97	
	4	523587.86	4134819.73	
	5	523486.55	4134983.26	
	6	523059.31	4134722.84	
	7	523165.23	4134551.92	
	8	523274.06	4134382.80	
	9	523385.75	4134215.56	
	10	523500.44	4134050.60	
	11	523617.80	4133887.26	
12	524020.71	4134183.99		
4.1.43-23	1	523908.47	4134340.23	
	1	523500.44	4134050.60	
	2	523385.75	4134215.56	
	3	523274.06	4134382.80	
	4	523165.23	4134551.92	
5	523059.31	4134722.84		

Сектор	Характерные точки границ	Координаты МСК-03, зона 4		
		X	Y	
	6	522632.07	4134462.44	
	7	522742.63	4134284.02	
	8	522856.18	4134107.53	
	9	522972.74	4133933.07	
	10	523092.43	4133760.87	
	11	523214.90	4133590.42	
	12	523617.80	4133887.26	
	1	523500.44	4134050.60	
	4.1.43-24	1	523092.43	4133760.87
		2	522972.74	4133933.07
		3	522856.18	4134107.53
		4	522742.63	4134284.02
5		522632.07	4134462.44	
6		522204.86	4134201.93	
7		522320.02	4134016.12	
8		522438.33	4133832.27	
9		522559.75	4133650.47	
10		522684.43	4133471.14	
11		522812.01	4133293.58	
12		523214.90	4133590.42	
4.1.43-25	1	523092.43	4133760.87	
	1	522684.43	4133471.14	
	2	522559.75	4133650.47	
	3	522438.33	4133832.27	
	4	522320.02	4134016.12	
	5	522204.86	4134201.93	
	6	521777.66	4133941.43	
	7	521897.43	4133748.13	
	8	522020.48	4133556.96	
	9	522146.78	4133367.89	
	10	522276.45	4133181.32	
	11	522409.14	4132996.64	
12	522812.01	4133293.58		
4.1.43-26	1	522684.43	4133471.14	
	1	522276.45	4133181.32	
	2	522146.78	4133367.89	
	3	522020.48	4133556.96	
	4	521897.43	4133748.13	
	5	521777.66	4133941.43	
6	521350.46	4133680.89		

Сектор	Характерные точки границ	Координаты МСК-03, зона 4	
		Х	У
	7	521474.85	4133480.14
	8	521602.65	4133281.56
	9	521733.82	4133085.20
	10	521868.48	4132891.45
	11	522006.31	4132699.72
	12	522409.14	4132996.64
	1	522276.45	4133181.32
4.1.43-27	1	521868.48	4132891.45
	2	521733.82	4133085.20
	3	521602.65	4133281.56
	4	521474.85	4133480.14
	5	521350.46	4133680.89
	6	520923.29	4133420.26
	7	521052.30	4133212.05
	8	521184.83	4133006.17
	9	521320.88	4132802.52
	10	521460.54	4132601.58
	11	521603.48	4132402.68
	12	522006.31	4132699.72
4.1.43-28	1	521868.48	4132891.45
	1	521460.54	4132601.58
	2	521320.88	4132802.52
	3	521184.83	4133006.17
	4	521052.30	4133212.05
	5	520923.29	4133420.26
	6	520496.13	4133159.64
	7	520629.76	4132943.98
	8	520767.03	4132730.66
	9	520907.94	4132519.73
	10	521052.61	4132311.61
	11	521200.65	4132105.66
12	521603.48	4132402.68	
4.1.43-29	1	521460.54	4132601.58
	1	521052.61	4132311.61
	2	520907.94	4132519.73
	3	520767.03	4132730.66
	4	520629.76	4132943.98
	5	520496.13	4133159.64
	6	520068.98	4132898.91
7	520207.23	4132675.80	

Сектор	Характерные точки границ	Координаты МСК-03, зона 4	
		Х	У
	8	520349.26	4132455.17
	9	520495.02	4132236.96
	10	520644.69	4132021.65
	11	520797.86	4131808.52
	12	521200.65	4132105.66
	1	521052.61	4132311.61
4.1.44-1	1	532507.53	4140377.46
	2	532501.95	4140384.17
	3	532496.48	4140390.99
	4	532491.13	4140397.88
	5	532485.92	4140404.88
	6	532082.64	4140109.13
	7	532093.08	4140095.15
	8	532103.78	4140081.36
	9	532114.71	4140067.73
	10	532125.87	4140054.30
	11	532137.26	4140041.08
	12	532513.23	4140370.86
4.1.44-2	1	532507.53	4140377.46
	1	532125.87	4140054.30
	2	532114.71	4140067.73
	3	532103.78	4140081.36
	4	532093.08	4140095.15
	5	532082.64	4140109.13
	6	531679.38	4139813.34
	7	531695.05	4139792.36
	8	531711.09	4139771.68
	9	531727.47	4139751.23
	10	531744.22	4139731.10
	11	531761.33	4139711.27
12	532137.26	4140041.08	
4.1.44-3	1	532125.87	4140054.30
	1	531744.22	4139731.10
	2	531727.47	4139751.23
	3	531711.09	4139771.68
	4	531695.05	4139792.36
	5	531679.38	4139813.34
	6	531276.14	4139517.49
	7	531297.02	4139489.52
8	531318.42	4139461.94	

Сектор	Характерные точки границ	Координаты МСК-03, зона 4	
		X	Y
	9	531340.27	4139434.68
	10	531362.61	4139407.84
	11	531385.41	4139381.40
	12	531761.33	4139711.27
	1	531744.22	4139731.10
4.1.44-4	1	531362.61	4139407.84
	2	531340.27	4139434.68
	3	531318.42	4139461.94
	4	531297.02	4139489.52
	5	531276.14	4139517.49
	6	530872.92	4139221.61
	7	530899.02	4139186.63
	8	530925.77	4139152.17
	9	530953.08	4139118.08
	10	530981.02	4139084.52
	11	531009.50	4139051.47
	12	531385.41	4139381.40
4.1.44-5	1	530981.02	4139084.52
	2	530953.08	4139118.08
	3	530925.77	4139152.17
	4	530899.02	4139186.63
	5	530872.92	4139221.61
	6	530469.70	4138925.66
	7	530501.04	4138883.70
	8	530533.14	4138842.34
	9	530565.91	4138801.43
	10	530599.43	4138761.16
	11	530633.64	4138721.49
	12	531009.50	4139051.47
4.1.44-6	1	530981.02	4139084.52
	2	530599.43	4138761.16
	3	530565.91	4138801.43
	4	530533.14	4138842.34
	5	530501.04	4138883.70
	6	530469.70	4138925.66
	7	530066.52	4138629.69
	8	530103.07	4138580.72
	9	530140.53	4138532.45

Сектор	Характерные точки границ	Координаты МСК-03, зона 4	
		X	Y
	10	530217.88	4138437.74
	11	530257.77	4138391.47
	12	530633.64	4138721.49
	1	530599.43	4138761.16
4.1.44-7	1	530217.88	4138437.74
	2	530178.77	4138484.73
	3	530140.53	4138532.45
	4	530103.07	4138580.72
	5	530066.52	4138629.69
	6	529663.34	4138333.64
	7	529705.14	4138277.68
	8	529747.94	4138222.53
	9	529791.65	4138167.97
	10	529836.35	4138114.27
	11	529881.94	4138061.39
	12	530257.77	4138391.47
4.1.44-8	1	530217.88	4138437.74
	2	529836.35	4138114.27
	3	529791.65	4138167.97
	4	529747.94	4138222.53
	5	529705.14	4138277.68
	6	529663.34	4138333.64
	7	529260.19	4138037.56
	8	529307.21	4137974.58
	9	529355.37	4137912.53
	10	529404.54	4137851.18
	11	529454.82	4137790.76
	12	529506.13	4137731.25
4.1.44-9	1	529881.94	4138061.39
	2	529836.35	4138114.27
	3	529454.82	4137790.76
	4	529404.54	4137851.18
	5	529355.37	4137912.53
	6	529307.21	4137974.58
	7	529260.19	4138037.56
	8	528857.05	4137741.42
	9	528909.30	4137671.46
	10	528962.81	4137602.49

Сектор	Характерные точки границ	Координаты МСК-03, зона 4	
		Х	У
	11	529130.33	4137401.06
	12	529506.13	4137731.25
	1	529454.82	4137790.76
4.1.44-10	1	529073.32	4137467.19
	2	529017.45	4137534.32
	3	528962.81	4137602.49
	4	528909.30	4137671.46
	5	528857.05	4137741.42
	6	528453.92	4137445.25
	7	528511.40	4137368.27
	8	528570.28	4137292.43
	9	528630.38	4137217.40
	10	528691.85	4137143.56
	11	528754.56	4137070.83
	12	529130.33	4137401.06
4.1.44-11	1	529073.32	4137467.19
	1	528691.85	4137143.56
	2	528630.38	4137217.40
	3	528570.28	4137292.43
	4	528511.40	4137368.27
	5	528453.92	4137445.25
	6	528050.82	4137149.01
	7	528113.53	4137065.06
	8	528177.75	4136982.29
	9	528243.32	4136900.46
	10	528310.40	4136819.87
	11	528378.82	4136740.54
12	528754.56	4137070.83	
4.1.44-12	1	528691.85	4137143.56
	1	528310.40	4136819.87
	2	528243.32	4136900.46
	3	528177.75	4136982.29
	4	528113.53	4137065.06
	5	528050.82	4137149.01
	6	527647.74	4136852.72
	7	527715.68	4136761.76
	8	527785.26	4136672.12
	9	527856.31	4136583.44
	10	527928.97	4136496.17
11	528003.09	4136410.18	

Сектор	Характерные точки границ	Координаты МСК-03, зона 4	
		Х	У
	12	528378.82	4136740.54
	1	528310.40	4136819.87
4.1.44-13	1	527928.97	4136496.17
	2	527856.31	4136583.44
	3	527785.26	4136672.12
	4	527715.68	4136761.76
	5	527647.74	4136852.72
	6	527244.66	4136556.40
	7	527317.83	4136458.41
	8	527392.77	4136361.87
	9	527469.30	4136266.41
	10	527547.55	4136172.38
	11	527627.38	4136079.82
	12	528003.09	4136410.18
4.1.44-14	1	527928.97	4136496.17
	1	527547.55	4136172.38
	2	527469.30	4136266.41
	3	527392.77	4136361.87
	4	527317.83	4136458.41
	5	527244.66	4136556.40
	6	526841.61	4136260.01
	7	526920.01	4136155.05
	8	527000.32	4136051.57
	9	527082.30	4135949.30
	10	527166.16	4135848.54
	11	527251.70	4135749.36
4.1.44-15	12	527627.38	4136079.82
	1	527547.55	4136172.38
	1	527166.16	4135848.54
	2	527082.30	4135949.30
	3	527000.32	4136051.57
	4	526920.01	4136155.05
	5	526841.61	4136260.01
	6	526438.57	4135963.60
	7	526522.21	4135851.61
	8	526607.87	4135741.26
	9	526695.34	4135632.12
	10	526784.78	4135524.69
11	526876.04	4135418.85	
12	527251.70	4135749.36	

Сектор	Характерные точки границ	Координаты МСК-03, зона 4	
		X	Y
	1	527166.16	4135848.54
4.1.44-16	1	526784.78	4135524.69
	2	526695.34	4135632.12
	3	526607.87	4135741.26
	4	526522.21	4135851.61
	5	526438.57	4135963.60
	6	526035.56	4135667.11
	7	526124.42	4135548.15
	8	526215.45	4135430.86
	9	526308.38	4135314.93
	10	526403.43	4135200.74
	11	526500.38	4135088.29
	12	526876.04	4135418.85
	1	526784.78	4135524.69
4.1.44-17	1	526403.43	4135200.74
	2	526308.38	4135314.93
	3	526215.45	4135430.86
	4	526124.42	4135548.15
	5	526035.56	4135667.11
	6	525632.54	4135370.62
	7	525726.65	4135244.60
	8	525823.04	4135120.45
	9	525921.46	4134997.66
	10	526022.09	4134876.74
	11	526124.77	4134757.72
	12	526500.38	4135088.29
	1	526403.43	4135200.74
4.1.44-18	1	526022.09	4134876.74
	2	525921.46	4134997.66
	3	525823.04	4135120.45
	4	525726.65	4135244.60
	5	525632.54	4135370.62
	6	525229.56	4135074.02
	7	525328.91	4134941.00
	8	525430.65	4134809.95
	9	525534.54	4134680.33
	10	525640.78	4134552.74
	11	525749.17	4134427.05
	12	526124.77	4134757.72
	1	526022.09	4134876.74

Сектор	Характерные точки границ	Координаты МСК-03, зона 4	
		X	Y
4.1.44-19	1	525640.78	4134552.74
	2	525534.54	4134680.33
	3	525430.65	4134809.95
	4	525328.91	4134941.00
	5	525229.56	4135074.02
	6	524826.60	4134777.42
	7	524931.17	4134637.40
	8	525038.29	4134499.40
	9	525147.65	4134363.00
	10	525259.49	4134228.64
	11	525373.59	4134096.33
	12	525749.17	4134427.05
	1	525640.78	4134552.74
4.1.44-20	1	525259.49	4134228.64
	2	525147.65	4134363.00
	3	525038.29	4134499.40
	4	524931.17	4134637.40
	5	524826.60	4134777.42
	6	524423.65	4134480.73
	7	524533.46	4134333.70
	8	524645.93	4134188.85
	9	524760.77	4134045.57
	10	524878.23	4133904.48
	11	524998.04	4133765.61
	12	525373.59	4134096.33
	1	525259.49	4134228.64
4.1.44-21	1	524878.23	4133904.48
	2	524760.77	4134045.57
	3	524645.93	4134188.85
	4	524533.46	4134333.70
	5	524423.65	4134480.73
	6	524020.71	4134183.99
	7	524135.77	4134030.00
	8	524253.61	4133878.19
	9	524373.93	4133728.08
	10	524496.97	4133580.33
	11	524622.50	4133434.78
	12	524998.04	4133765.61
	1	524878.23	4133904.48
4.1.44-	1	524496.97	4133580.33



Сектор	Характерные точки границ	Координаты МСК-03, зона 4	
		X	Y
22	2	524373.93	4133728.08
	3	524253.61	4133878.19
	4	524135.77	4134030.00
	5	524020.71	4134183.99
	6	523617.80	4133887.26
	7	523738.10	4133726.21
	8	523861.29	4133567.49
	9	523987.10	4133410.61
	10	524115.74	4133256.07
	11	524246.99	4133103.91
	12	524622.50	4133434.78
	1	524496.97	4133580.33
	4.1.44-23	1	524115.74
2		523987.10	4133410.61
3		523861.29	4133567.49
4		523738.10	4133726.21
5		523617.80	4133887.26
6		523214.90	4133590.42
7		523340.43	4133422.41
8		523469.00	4133256.79
9		523600.28	4133093.02
10		523734.53	4132931.77
11		523871.50	4132772.98
12		524246.99	4133103.91
1		524115.74	4133256.07
4.1.44-24	1	523734.53	4132931.77
	2	523600.28	4133093.02
	3	523469.00	4133256.79
	4	523340.43	4133422.41
	5	523214.90	4133590.42
	6	522812.01	4133293.58
	7	522942.79	4133118.51
	8	523076.72	4132945.98
	9	523213.49	4132775.38
	10	523353.34	4132607.46
	11	523496.03	4132442.05
	12	523871.50	4132772.98
	1	523734.53	4132931.77
4.1.44-25	1	523353.34	4132607.46
	2	523213.49	4132775.38

Сектор	Характерные точки границ	Координаты МСК-03, зона 4		
		X	Y	
	3	523076.72	4132945.98	
	4	522942.79	4133118.51	
	5	522812.01	4133293.58	
	6	522409.14	4132996.64	
	7	522545.17	4132814.56	
	8	522684.47	4132635.18	
	9	522826.71	4132457.75	
	10	522972.18	4132283.05	
	11	523120.58	4132111.02	
	12	523496.03	4132442.05	
	1	523353.34	4132607.46	
	4.1.44-26	1	522972.18	4132283.05
		2	522826.71	4132457.75
3		522684.47	4132635.18	
4		522545.17	4132814.56	
5		522409.14	4132996.64	
6		522006.31	4132699.72	
7		522147.56	4132510.62	
8		522292.23	4132324.27	
9		522439.96	4132140.01	
10		522591.03	4131958.58	
11		522745.15	4131779.92	
12		523120.58	4132111.02	
1		522972.18	4132283.05	
4.1.44-27	1	522591.03	4131958.58	
	2	522439.96	4132140.01	
	3	522292.23	4132324.27	
	4	522147.56	4132510.62	
	5	522006.31	4132699.72	
	6	521603.48	4132402.68	
	7	521749.98	4132206.57	
	8	521900.02	4132013.31	
	9	522053.22	4131822.22	
	10	522209.90	4131634.06	
	11	522369.74	4131448.78	
	12	522745.15	4131779.92	
	1	522591.03	4131958.58	
4.1.44-28	1	522209.90	4131634.06	
	2	522053.22	4131822.22	
	3	521900.02	4132013.31	

Сектор	Характерные точки границ	Координаты МСК-03, зона 4	
		X	Y
	4	521749.98	4132206.57
	5	521603.48	4132402.68
	6	521200.65	4132105.66
	7	521352.41	4131902.54
	8	521507.82	4131702.36
	9	521666.52	4131504.45
	10	521828.80	4131309.56
	11	521994.35	4131117.65
	12	522369.74	4131448.78
	1	522209.90	4131634.06
4.1.44-29	1	521828.80	4131309.56
	2	521666.52	4131504.45
	3	521507.82	4131702.36
	4	521352.41	4131902.54
	5	521200.65	4132105.66
	6	520797.86	4131808.52
	7	520954.86	4131598.39
	8	521115.64	4131391.30
	9	521279.82	4131186.55
	10	521447.71	4130984.93
	11	521619.00	4130786.41
	12	521994.35	4131117.65
4.1.45-1	1	532537.15	4140345.43
	2	532530.98	4140351.63
	3	532524.96	4140357.93
	4	532519.04	4140364.34
	5	532513.23	4140370.86
	6	532137.26	4140041.08
	7	532148.89	4140028.06
	8	532160.73	4140015.24
	9	532172.79	4140002.63
	10	532185.11	4139990.23
	11	532197.60	4139978.06
	12	532543.39	4140339.34
4.1.45-2	1	532537.15	4140345.43
	1	532185.11	4139990.23
	2	532172.79	4140002.63
	3	532160.73	4140015.24
	4	532148.89	4140028.06

Сектор	Характерные точки границ	Координаты МСК-03, зона 4	
		X	Y
	5	532137.26	4140041.08
	6	531761.33	4139711.27
	7	531778.76	4139691.72
	8	531796.53	4139672.49
	9	531814.63	4139653.58
	10	531833.08	4139634.98
	11	531851.83	4139616.72
	12	532197.60	4139978.06
	1	532185.11	4139990.23
4.1.45-3	1	531833.08	4139634.98
	2	531814.63	4139653.58
	3	531796.53	4139672.49
	4	531778.76	4139691.72
	5	531761.33	4139711.27
	6	531385.41	4139381.40
	7	531408.66	4139355.33
	8	531432.35	4139329.69
	9	531456.49	4139304.47
	10	531481.10	4139279.67
	11	531506.08	4139255.32
	12	531851.83	4139616.72
4.1.45-4	1	531833.08	4139634.98
	1	531481.10	4139279.67
	2	531456.49	4139304.47
	3	531432.35	4139329.69
	4	531408.66	4139355.33
	5	531385.41	4139381.40
	6	531009.50	4139051.47
	7	531038.58	4139018.89
	8	531068.20	4138986.84
	9	531098.36	4138955.32
	10	531129.12	4138924.30
	11	531160.36	4138893.87
12	531506.08	4139255.32	
4.1.45-5	1	531481.10	4139279.67
	1	531129.12	4138924.30
	2	531098.36	4138955.32
	3	531068.20	4138986.84
	4	531038.58	4139018.89
	5	531009.50	4139051.47

Сектор	Характерные точки границ	Координаты МСК-03, зона 4	
		X	Y
	6	530633.64	4138721.49
	7	530668.52	4138682.40
	8	530704.05	4138643.93
	9	530740.27	4138606.11
	10	530777.19	4138568.88
	11	530814.67	4138532.37
	12	531160.36	4138893.87
	1	531129.12	4138924.30
	4.1.45-6	1	530777.19
2		530740.27	4138606.11
3		530704.05	4138643.93
4		530668.52	4138682.40
5		530633.64	4138721.49
6		530257.77	4138391.47
7		530298.48	4138345.84
8		530339.95	4138300.97
9		530382.20	4138256.84
10		530425.28	4138213.43
11		530469.01	4138170.80
12		530814.67	4138532.37
4.1.45-7	1	530777.19	4138568.88
	1	530425.28	4138213.43
	2	530382.20	4138256.84
	3	530339.95	4138300.97
	4	530298.48	4138345.84
	5	530257.77	4138391.47
	6	529881.94	4138061.39
	7	529928.46	4138009.25
	8	529975.87	4137957.95
	9	530024.15	4137907.52
	10	530073.38	4137857.90
	11	530123.36	4137809.19
4.1.45-8	12	530469.01	4138170.80
	1	530425.28	4138213.43
	1	530073.38	4137857.90
	2	530024.15	4137907.52
	3	529975.87	4137957.95
	4	529928.46	4138009.25
	5	529881.94	4138061.39
	6	529506.13	4137731.25

Сектор	Характерные точки границ	Координаты МСК-03, зона 4		
		X	Y	
	7	529558.47	4137672.60	
	8	529611.80	4137614.90	
	9	529666.11	4137558.14	
	10	529721.52	4137502.33	
	11	529777.75	4137447.54	
	12	530123.36	4137809.19	
	1	530073.38	4137857.90	
	4.1.45-9	1	529721.52	4137502.33
		2	529666.11	4137558.14
		3	529611.80	4137614.90
		4	529558.47	4137672.60
		5	529506.13	4137731.25
6		529130.33	4137401.06	
7		529188.50	4137335.89	
8		529247.77	4137271.78	
9		529308.11	4137208.71	
10		529369.68	4137146.69	
11		529432.17	4137085.82	
12		529777.75	4137447.54	
4.1.45-10	1	529721.52	4137502.33	
	1	529369.68	4137146.69	
	2	529308.11	4137208.71	
	3	529247.77	4137271.78	
	4	529188.50	4137335.89	
	5	529130.33	4137401.06	
	6	528754.56	4137070.83	
	7	528818.55	4136999.12	
	8	528883.74	4136928.60	
	9	528950.14	4136859.25	
	10	529017.86	4136791.00	
	11	529086.61	4136724.05	
4.1.45-11	12	529432.17	4137085.82	
	1	529369.68	4137146.69	
	1	529017.86	4136791.00	
	2	528950.14	4136859.25	
	3	528883.74	4136928.60	
	4	528818.55	4136999.12	
	5	528754.56	4137070.83	
	6	528378.82	4136740.54	
	7	528448.62	4136662.33	

Сектор	Характерные точки границ	Координаты МСК-03, зона 4	
		X	Y
	8	528519.75	4136585.37
	9	528592.18	4136509.72
	10	528666.07	4136435.26
	11	528741.07	4136362.22
	12	529086.61	4136724.05
	1	529017.86	4136791.00
4.1.45-12	1	528666.07	4136435.26
	2	528592.18	4136509.72
	3	528519.75	4136585.37
	4	528448.62	4136662.33
	5	528378.82	4136740.54
	6	528003.09	4136410.18
	7	528078.71	4136325.47
	8	528155.77	4136242.08
	9	528234.25	4136160.12
	10	528314.30	4136079.46
	11	528395.55	4136000.34
	12	528741.07	4136362.22
4.1.45-13	1	528666.07	4136435.26
	2	528314.30	4136079.46
	3	528234.25	4136160.12
	4	528155.77	4136242.08
	5	528078.71	4136325.47
	6	528003.09	4136410.18
	7	527627.38	4136079.82
	8	527708.83	4135988.54
	9	527791.83	4135898.78
	10	527876.34	4135810.47
	11	527962.55	4135723.65
	12	528050.06	4135638.39
4.1.45-14	1	528395.55	4136000.34
	2	528314.30	4136079.46
	3	527962.55	4135723.65
	4	527876.34	4135810.47
	5	527791.83	4135898.78
	6	527708.83	4135988.54
	7	527627.38	4136079.82
	8	527251.70	4135749.36

Сектор	Характерные точки границ	Координаты МСК-03, зона 4	
		X	Y
	9	527518.46	4135460.77
	10	527610.84	4135367.75
	11	527704.60	4135276.40
	12	528050.06	4135638.39
	1	527962.55	4135723.65
4.1.45-15	1	527610.84	4135367.75
	2	527518.46	4135460.77
	3	527427.91	4135555.38
	4	527338.97	4135651.56
	5	527251.70	4135749.36
	6	526876.04	4135418.85
	7	526969.14	4135314.57
	8	527064.00	4135211.93
	9	527160.61	4135111.02
	10	527259.15	4135011.78
	11	527359.17	4134914.35
	12	527704.60	4135276.40
4.1.45-16	1	527610.84	4135367.75
	2	527259.15	4135011.78
	3	527160.61	4135111.02
	4	527064.00	4135211.93
	5	526969.14	4135314.57
	6	526876.04	4135418.85
	7	526500.38	4135088.29
	8	526599.33	4134977.49
	9	526700.12	4134868.44
	10	526802.77	4134761.26
	11	526907.48	4134655.77
	12	527013.76	4134552.24
4.1.45-17	1	527359.17	4134914.35
	2	527259.15	4135011.78
	3	526907.48	4134655.77
	4	526802.77	4134761.26
	5	526700.12	4134868.44
	6	526599.33	4134977.49
	7	526500.38	4135088.29
	8	526124.77	4134757.72
	9	526229.53	4134640.36

Сектор	Характерные точки границ	Координаты МСК-03, зона 4	
		X	Y
	10	526555.83	4134299.70
	11	526668.38	4134190.08
	12	527013.76	4134552.24
	1	526907.48	4134655.77
4.1.45-18	1	526555.83	4134299.70
	2	526444.96	4134411.39
	3	526336.26	4134524.88
	4	526229.53	4134640.36
	5	526124.77	4134757.72
	6	525749.17	4134427.05
	7	525859.76	4134303.16
	8	525972.43	4134181.32
	9	526087.18	4134061.47
	10	526204.21	4133943.57
	11	526323.01	4133827.92
	12	526668.38	4134190.08
	1	526555.83	4134299.70
4.1.45-19	1	526204.21	4133943.57
	2	526087.18	4134061.47
	3	525972.43	4134181.32
	4	525859.76	4134303.16
	5	525749.17	4134427.05
	6	525373.59	4134096.33
	7	525490.01	4133965.97
	8	525608.62	4133837.67
	9	525729.41	4133711.50
	10	525852.62	4133587.39
	11	525977.69	4133465.65
	12	526323.01	4133827.92
	1	526204.21	4133943.57
4.1.45-20	1	525852.62	4133587.39
	2	525729.41	4133711.50
	3	525608.62	4133837.67
	4	525490.01	4133965.97
	5	525373.59	4134096.33
	6	524998.04	4133765.61
	7	525120.28	4133628.68
	8	525244.83	4133493.95
	9	525371.67	4133361.47
	10	525501.04	4133231.22

Сектор	Характерные точки границ	Координаты МСК-03, зона 4	
		X	Y
	11	525632.38	4133103.33
	12	525977.69	4133465.65
	1	525852.62	4133587.39
4.1.45-21	1	525501.04	4133231.22
	2	525371.67	4133361.47
	3	525244.83	4133493.95
	4	525120.28	4133628.68
	5	524998.04	4133765.61
	6	524622.50	4133434.78
	7	524750.57	4133291.32
	8	524881.06	4133150.18
	9	525013.96	4133011.39
	10	525149.50	4132874.93
	11	525287.10	4132740.95
	12	525632.38	4133103.33
	1	525501.04	4133231.22
4.1.45-22	1	525149.50	4132874.93
	2	525013.96	4133011.39
	3	524881.06	4133150.18
	4	524750.57	4133291.32
	5	524622.50	4133434.78
	6	524246.99	4133103.91
	7	524380.89	4132953.92
	8	524517.33	4132806.36
	9	524656.27	4132661.32
	10	524797.99	4132518.59
	11	524941.84	4132378.52
	12	525287.10	4132740.95
	1	525149.50	4132874.93
4.1.45-23	1	524797.99	4132518.59
	2	524656.27	4132661.32
	3	524517.33	4132806.36
	4	524380.89	4132953.92
	5	524246.99	4133103.91
	6	523871.50	4132772.98
	7	524011.23	4132616.52
	8	524153.61	4132462.54
	9	524298.61	4132311.13
	10	524446.50	4132162.20
	11	524596.62	4132016.03

Сектор	Характерные точки границ	Координаты МСК-03, зона 4	
		X	Y
	12	524941.84	4132378.52
	1	524797.99	4132518.59
4.1.45-24	1	524446.50	4132162.20
	2	524298.61	4132311.13
	3	524153.61	4132462.54
	4	524011.23	4132616.52
	5	523871.50	4132772.98
	6	523496.03	4132442.05
	7	523641.59	4132279.01
	8	523789.92	4132118.62
	9	523940.96	4131960.90
	10	524095.02	4131805.75
	11	524251.41	4131653.50
	12	524596.62	4132016.03
	1	524446.50	4132162.20
4.1.45-25	1	524095.02	4131805.75
	2	523940.96	4131960.90
	3	523789.92	4132118.62
	4	523641.59	4132279.01
	5	523496.03	4132442.05
	6	523120.58	4132111.02
	7	523271.98	4131941.45
	8	523426.25	4131774.63
	9	523583.34	4131610.59
	10	523743.58	4131449.24
	11	523906.23	4131290.90
	12	524251.41	4131653.50
	1	524095.02	4131805.75
4.1.45-26	1	523743.58	4131449.24
	2	523583.34	4131610.59
	3	523426.25	4131774.63
	4	523271.98	4131941.45
	5	523120.58	4132111.02
	6	522745.15	4131779.92
	7	522902.39	4131603.84
	8	523062.59	4131430.59
	9	523225.75	4131260.25
	10	523392.16	4131092.69
	11	523561.08	4130928.25
	12	523906.23	4131290.90

Сектор	Характерные точки границ	Координаты МСК-03, зона 4	
		X	Y
	1	523743.58	4131449.24
4.1.45-27	1	523392.16	4131092.69
	2	523225.75	4131260.25
	3	523062.59	4131430.59
	4	522902.39	4131603.84
	5	522745.15	4131779.92
	6	522369.74	4131448.78
	7	522532.81	4131266.23
	8	522698.97	4131086.58
	9	522868.18	4130909.84
	10	523040.77	4130736.07
	11	523215.96	4130565.54
	12	523561.08	4130928.25
	1	523392.16	4131092.69
4.1.45-28	1	523040.77	4130736.07
	2	522868.18	4130909.84
	3	522698.97	4131086.58
	4	522532.81	4131266.23
	5	522369.74	4131448.78
	6	521994.35	4131117.65
	7	522163.26	4130928.51
	8	522335.37	4130742.43
	9	522510.63	4130559.46
	10	522689.40	4130379.49
	11	522870.87	4130202.78
	12	523215.96	4130565.54
	1	523040.77	4130736.07
4.1.45-29	1	522689.40	4130379.49
	2	522510.63	4130559.46
	3	522335.37	4130742.43
	4	522163.26	4130928.51
	5	521994.35	4131117.65
	6	521619.00	4130786.41
	7	521793.74	4130590.74
	8	521971.78	4130398.24
	9	522153.11	4130208.94
	10	522338.05	4130022.77
	11	522525.79	4129840.05
	12	522870.87	4130202.78
	1	522689.40	4130379.49

Сектор	Характерные точки границ	Координаты МСК-03, зона 4	
		X	Y
4.1.46-1	1	532569.43	4140316.09
	2	532562.77	4140321.73
	3	532556.22	4140327.49
	4	532549.75	4140333.36
	5	532543.39	4140339.34
	6	532197.60	4139978.06
	7	532210.33	4139966.10
	8	532223.23	4139954.35
	9	532236.35	4139942.83
	10	532249.68	4139931.57
	11	532263.20	4139920.51
	12	532576.19	4140310.57
	1	532569.43	4140316.09
4.1.46-2	1	532249.68	4139931.57
	2	532236.35	4139942.83
	3	532223.23	4139954.35
	4	532210.33	4139966.10
	5	532197.60	4139978.06
	6	531851.83	4139616.72
	7	531870.91	4139598.78
	8	531890.29	4139581.16
	9	531909.96	4139563.88
	10	531929.96	4139546.99
	11	531950.24	4139530.39
	12	532263.20	4139920.51
	1	532249.68	4139931.57
4.1.46-3	1	531929.96	4139546.99
	2	531909.96	4139563.88
	3	531890.29	4139581.16
	4	531870.91	4139598.78
	5	531851.83	4139616.72
	6	531506.08	4139255.32
	7	531531.54	4139231.40
	8	531557.37	4139207.91
	9	531583.61	4139184.88
	10	531610.28	4139162.33
	11	531637.31	4139140.22
	12	531950.24	4139530.39
	1	531929.96	4139546.99
4.1.46-	1	531610.28	4139162.33

Сектор	Характерные точки границ	Координаты МСК-03, зона 4	
		X	Y
4	2	531583.61	4139184.88
	3	531557.37	4139207.91
	4	531531.54	4139231.40
	5	531506.08	4139255.32
	6	531160.36	4138893.87
	7	531192.19	4138863.97
	8	531224.49	4138834.61
	9	531257.29	4138805.81
	10	531290.62	4138777.64
	11	531324.41	4138750.00
	12	531637.31	4139140.22
	1	531610.28	4139162.33
4.1.46-5	1	531290.62	4138777.64
	2	531257.29	4138805.81
	3	531224.49	4138834.61
	4	531192.19	4138863.97
	5	531160.36	4138893.87
	6	530814.67	4138532.37
	7	530852.85	4138496.49
	8	530891.62	4138461.25
	9	530930.98	4138426.69
	10	530970.98	4138392.89
	11	531011.53	4138359.72
	12	531324.41	4138750.00
1	531290.62	4138777.64	
4.1.46-6	1	530970.98	4138392.89
	2	530930.98	4138426.69
	3	530891.62	4138461.25
	4	530852.85	4138496.49
	5	530814.67	4138532.37
	6	530469.01	4138170.80
	7	530513.56	4138128.94
	8	530558.77	4138087.84
	9	530604.71	4138047.52
	10	530651.38	4138008.09
	11	530698.71	4137969.39
	12	531011.53	4138359.72
1	530970.98	4138392.89	
4.1.46-7	1	530651.38	4138008.09
	2	530604.71	4138047.52

Сектор	Характерные точки границ	Координаты МСК-03, зона 4	
		X	Y
	3	530558.77	4138087.84
	4	530513.56	4138128.94
	5	530469.01	4138170.80
	6	530123.36	4137809.19
	7	530174.29	4137761.34
	8	530225.97	4137714.37
	9	530278.47	4137668.30
	10	530331.80	4137623.22
	11	530385.89	4137579.00
	12	530698.71	4137969.39
	1	530651.38	4138008.09
4.1.46-8	1	530331.80	4137623.22
	2	530278.47	4137668.30
	3	530225.97	4137714.37
	4	530174.29	4137761.34
	5	530123.36	4137809.19
	6	529777.75	4137447.54
	7	529835.05	4137393.70
	8	529893.19	4137340.84
	9	529952.26	4137289.02
	10	530012.26	4137238.30
	11	530073.11	4137188.56
	12	530385.89	4137579.00
4.1.46-9	1	530331.80	4137623.22
	1	530012.26	4137238.30
	2	529952.26	4137289.02
	3	529893.19	4137340.84
	4	529835.05	4137393.70
	5	529777.75	4137447.54
	6	529432.17	4137085.82
	7	529495.82	4137025.99
	8	529560.44	4136967.26
	9	529626.06	4136909.64
	10	529692.73	4136853.34
	11	529760.35	4136798.06
12	530073.11	4137188.56	
4.1.46-10	1	530012.26	4137238.30
	1	529692.73	4136853.34
	2	529626.06	4136909.64
	3	529560.44	4136967.26

Сектор	Характерные точки границ	Координаты МСК-03, зона 4	
		X	Y
	4	529495.82	4137025.99
	5	529432.17	4137085.82
	6	529086.61	4136724.05
	7	529156.64	4136658.23
	8	529227.72	4136593.63
	9	529299.90	4136530.25
	10	529373.25	4136468.31
	11	529447.65	4136407.51
	12	529760.35	4136798.06
	1	529692.73	4136853.34
4.1.46-11	1	529373.25	4136468.31
	2	529299.90	4136530.25
	3	529227.72	4136593.63
	4	529156.64	4136658.23
	5	529086.61	4136724.05
	6	528741.07	4136362.22
	7	528817.47	4136290.41
	8	528895.02	4136219.94
	9	528973.77	4136150.81
	10	529053.80	4136083.23
	11	529134.95	4136016.86
	12	529447.65	4136407.51
4.1.46-12	1	529373.25	4136468.31
	1	529053.80	4136083.23
	2	528973.77	4136150.81
	3	528895.02	4136219.94
	4	528817.47	4136290.41
	5	528741.07	4136362.22
	6	528395.55	4136000.34
	7	528478.33	4135922.55
	8	528562.34	4135846.20
	9	528647.68	4135771.29
	10	528734.37	4135698.10
	11	528822.29	4135626.21
12	529134.95	4136016.86	
4.1.46-13	1	529053.80	4136083.23
	1	528734.37	4135698.10
	2	528647.68	4135771.29
	3	528562.34	4135846.20
	4	528478.33	4135922.55



Сектор	Характерные точки границ	Координаты МСК-03, зона 4	
		X	Y
	5	528395.55	4136000.34
	6	528050.06	4135638.39
	7	528139.22	4135554.66
	8	528229.70	4135472.40
	9	528321.60	4135391.74
	10	528414.97	4135312.91
	11	528509.65	4135235.48
	12	528822.29	4135626.21
	1	528734.37	4135698.10
	4.1.46-14	1	528414.97
2		528321.60	4135391.74
3		528229.70	4135472.40
4		528139.22	4135554.66
5		528050.06	4135638.39
6		527704.60	4135276.40
7		527800.14	4135186.68
8		527897.08	4135098.55
9		527995.57	4135012.12
10		528095.60	4134927.66
11		528197.06	4134844.71
12		528509.65	4135235.48
4.1.46-15	1	528095.60	4134927.66
	2	527995.57	4135012.12
	3	527897.08	4135098.55
	4	527800.14	4135186.68
	5	527704.60	4135276.40
	6	527359.17	4134914.35
	7	527461.08	4134818.65
	8	527564.49	4134724.65
	9	527669.54	4134632.45
	10	527776.26	4134542.37
	11	527884.49	4134453.89
	12	528197.06	4134844.71
4.1.46-16	1	528095.60	4134927.66
	2	527776.26	4134542.37
	3	527669.54	4134632.45
	4	527564.49	4134724.65
	5	527461.08	4134818.65

Сектор	Характерные точки границ	Координаты МСК-03, зона 4		
		X	Y	
	6	527013.76	4134552.24	
	7	527122.05	4134450.56	
	8	527231.94	4134350.68	
	9	527343.55	4134252.73	
	10	527456.95	4134157.02	
	11	527571.94	4134063.00	
	12	527884.49	4134453.89	
	1	527776.26	4134542.37	
	4.1.46-17	1	527456.95	4134157.02
		2	527343.55	4134252.73
		3	527231.94	4134350.68
		4	527122.05	4134450.56
5		527013.76	4134552.24	
6		526668.38	4134190.08	
7		526783.03	4134082.42	
8		526899.40	4133976.66	
9		527017.59	4133872.95	
10		527137.67	4133771.60	
11		527259.45	4133672.06	
12		527571.94	4134063.00	
4.1.46-18	1	527456.95	4134157.02	
	1	527137.67	4133771.60	
	2	527017.59	4133872.95	
	3	526899.40	4133976.66	
	4	526783.03	4134082.42	
	5	526668.38	4134190.08	
	6	526323.01	4133827.92	
	7	526444.06	4133714.23	
	8	526566.90	4133602.59	
	9	526691.66	4133493.12	
	10	526818.41	4133386.15	
	11	526946.96	4133281.07	
12	527259.45	4133672.06		
4.1.46-19	1	527137.67	4133771.60	
	1	526818.41	4133386.15	
	2	526691.66	4133493.12	
	3	526566.90	4133602.59	
	4	526444.06	4133714.23	
	5	526323.01	4133827.92	
6	525977.69	4133465.65		

Сектор	Характерные точки границ	Координаты МСК-03, зона 4	
		X	Y
	7	526105.11	4133345.97
	8	526234.41	4133228.46
	9	526365.75	4133113.22
	10	526499.19	4133000.56
	11	526634.51	4132890.02
	12	526946.96	4133281.07
	1	526818.41	4133386.15
4.1.46-20	1	526499.19	4133000.56
	2	526365.75	4133113.22
	3	526234.41	4133228.46
	4	526105.11	4133345.97
	5	525977.69	4133465.65
	6	525632.38	4133103.33
	7	525766.19	4132977.67
	8	525901.95	4132854.28
	9	526039.88	4132733.28
	10	526179.99	4132614.99
	11	526322.10	4132498.92
	12	526634.51	4132890.02
4.1.46-21	1	526499.19	4133000.56
	1	526179.99	4132614.99
	2	526039.88	4132733.28
	3	525901.95	4132854.28
	4	525766.19	4132977.67
	5	525632.38	4133103.33
	6	525287.10	4132740.95
	7	525427.28	4132609.30
	8	525569.54	4132480.04
	9	525714.03	4132353.28
	10	525860.83	4132229.35
	11	526009.71	4132107.70
12	526322.10	4132498.92	
4.1.46-22	1	526179.99	4132614.99
	1	525860.83	4132229.35
	2	525714.03	4132353.28
	3	525569.54	4132480.04
	4	525427.28	4132609.30
	5	525287.10	4132740.95
	6	524941.84	4132378.52
7	525088.42	4132240.89	

Сектор	Характерные точки границ	Координаты МСК-03, зона 4	
		X	Y
	8	525237.14	4132105.75
	9	525388.22	4131973.24
	10	525541.71	4131843.67
	11	525697.34	4131716.49
	12	526009.71	4132107.70
	1	525860.83	4132229.35
4.1.46-23	1	525541.71	4131843.67
	2	525388.22	4131973.24
	3	525237.14	4132105.75
	4	525088.42	4132240.89
	5	524941.84	4132378.52
	6	524596.62	4132016.03
	7	524749.56	4131872.41
	8	524904.78	4131731.40
	9	525062.42	4131593.12
	10	525222.60	4131457.93
	11	525385.01	4131325.22
	12	525697.34	4131716.49
4.1.46-24	1	525541.71	4131843.67
	1	525222.60	4131457.93
	2	525062.42	4131593.12
	3	524904.78	4131731.40
	4	524749.56	4131872.41
	5	524596.62	4132016.03
	6	524251.41	4131653.50
	7	524410.75	4131503.89
	8	524572.43	4131357.00
	9	524736.65	4131212.95
	10	524903.51	4131072.13
	11	525072.72	4130933.89
12	525385.01	4131325.22	
4.1.46-25	1	525222.60	4131457.93
	1	524903.51	4131072.13
	2	524736.65	4131212.95
	3	524572.43	4131357.00
	4	524410.75	4131503.89
	5	524251.41	4131653.50
	6	523906.23	4131290.90
	7	524071.95	4131135.30
8	524240.12	4130982.54	

Сектор	Характерные точки границ	Координаты МСК-03, зона 4	
		X	Y
	9	524410.93	4130832.74
	10	524584.47	4130686.29
	11	524760.45	4130542.52
	12	525072.72	4130933.89
	1	524903.51	4131072.13
4.1.46-26	1	524584.47	4130686.29
	2	524410.93	4130832.74
	3	524240.12	4130982.54
	4	524071.95	4131135.30
	5	523906.23	4131290.90
	6	523561.08	4130928.25
	7	523733.19	4130766.67
	8	523907.82	4130608.03
	9	524085.22	4130452.47
	10	524265.45	4130300.38
	11	524448.21	4130151.09
	12	524760.45	4130542.52
4.1.46-27	1	524265.45	4130300.38
	2	524085.22	4130452.47
	3	523907.82	4130608.03
	4	523733.19	4130766.67
	5	523561.08	4130928.25
	6	523215.96	4130565.54
	7	523394.45	4130397.98
	8	523575.57	4130233.46
	9	523759.55	4130072.14
	10	523946.46	4129914.42
	11	524136.00	4129759.61
	12	524448.21	4130151.09
4.1.46-28	1	524265.45	4130300.38
	2	523946.46	4129914.42
	3	523759.55	4130072.14
	4	523575.57	4130233.46
	5	523394.45	4130397.98
	6	523215.96	4130565.54
	7	522870.87	4130202.78
	8	523055.74	4130029.23
	9	523243.34	4129858.83

Сектор	Характерные точки границ	Координаты МСК-03, зона 4	
		X	Y
	10	523627.49	4129528.41
	11	523823.82	4129368.06
	12	524136.00	4129759.61
	1	523946.46	4129914.42
4.1.46-29	1	523627.49	4129528.41
	2	523433.89	4129691.76
	3	523243.34	4129858.83
	4	523055.74	4130029.23
	5	522870.87	4130202.78
	6	522525.79	4129840.05
	7	522717.05	4129660.43
	8	522911.14	4129484.16
	9	523108.28	4129311.32
	10	523308.56	4129142.34
	11	523511.67	4128976.46
	12	523823.82	4129368.06
4.1.47-1	1	523627.49	4129528.41
	2	532604.16	4140289.68
	3	532597.03	4140294.71
	4	532590.00	4140299.88
	5	532583.03	4140305.17
	6	532576.19	4140310.57
	7	532263.20	4139920.51
	8	532276.90	4139909.70
	9	532290.82	4139899.14
	10	532304.89	4139888.82
	11	532319.14	4139878.73
	12	532333.57	4139868.92
4.1.47-2	1	532611.37	4140284.77
	2	532604.16	4140289.68
	3	532319.14	4139878.73
	4	532304.89	4139888.82
	5	532290.82	4139899.14
	6	532276.90	4139909.70
	7	531950.24	4139530.39
	8	531970.80	4139514.18
	9	531991.67	4139498.35
	10	532012.78	4139482.86

Сектор	Характерные точки границ	Координаты МСК-03, зона 4	
		X	Y
	11	532055.80	4139453.01
	12	532333.57	4139868.92
	1	532319.14	4139878.73
4.1.47-3	1	532034.14	4139467.74
	2	532012.78	4139482.86
	3	531991.67	4139498.35
	4	531970.80	4139514.18
	5	531950.24	4139530.39
	6	531637.31	4139140.22
	7	531664.72	4139118.62
	8	531692.55	4139097.50
	9	531720.71	4139076.85
	10	531749.19	4139056.69
	11	531778.07	4139037.03
	12	532055.80	4139453.01
	1	532034.14	4139467.74
4.1.47-4	1	531749.19	4139056.69
	2	531720.71	4139076.85
	3	531692.55	4139097.50
	4	531664.72	4139118.62
	5	531637.31	4139140.22
	6	531324.41	4138750.00
	7	531358.67	4138722.99
	8	531393.45	4138696.60
	9	531428.66	4138670.78
	10	531464.27	4138645.58
	11	531500.38	4138621.02
	12	531778.07	4139037.03
	1	531749.19	4139056.69
4.1.47-5	1	531464.27	4138645.58
	2	531428.66	4138670.78
	3	531393.45	4138696.60
	4	531358.67	4138722.99
	5	531324.41	4138750.00
	6	531011.53	4138359.72
	7	531052.66	4138327.31
	8	531094.40	4138295.64
	9	531136.65	4138264.64
	10	531179.39	4138234.42
	11	531222.71	4138204.95

Сектор	Характерные точки границ	Координаты МСК-03, зона 4	
		X	Y
	12	531500.38	4138621.02
	1	531464.27	4138645.58
4.1.47-6	1	531179.39	4138234.42
	2	531136.65	4138264.64
	3	531094.40	4138295.64
	4	531052.66	4138327.31
	5	531011.53	4138359.72
	6	530698.71	4137969.39
	7	530746.67	4137931.57
	8	530795.37	4137894.60
	9	530844.67	4137858.46
	10	530894.52	4137823.20
	11	530945.08	4137788.80
	12	531222.71	4138204.95
	1	531179.39	4138234.42
4.1.47-7	1	530894.52	4137823.20
	2	530844.67	4137858.46
	3	530795.37	4137894.60
	4	530746.67	4137931.57
	5	530698.71	4137969.39
	6	530385.89	4137579.00
	7	530440.72	4137535.78
	8	530496.38	4137493.54
	9	530552.73	4137452.23
	10	530609.71	4137411.94
	11	530667.49	4137372.62
	12	530945.08	4137788.80
	1	530894.52	4137823.20
4.1.47-8	1	530609.71	4137411.94
	2	530552.73	4137452.23
	3	530496.38	4137493.54
	4	530440.72	4137535.78
	5	530385.89	4137579.00
	6	530073.11	4137188.56
	7	530134.79	4137139.92
	8	530197.42	4137092.41
	9	530260.81	4137045.95
	10	530324.92	4137000.58
	11	530389.92	4136956.40
	12	530667.49	4137372.62

Сектор	Характерные точки границ	Координаты МСК-03, зона 4	
		X	Y
	1	530609.71	4137411.94
4.1.47-9	1	530324.92	4137000.58
	2	530260.81	4137045.95
	3	530197.42	4137092.41
	4	530134.79	4137139.92
	5	530073.11	4137188.56
	6	529760.35	4136798.06
	7	529828.90	4136744.02
	8	529898.49	4136691.23
	9	529968.93	4136639.58
	10	530040.17	4136589.21
	11	530112.39	4136540.11
	12	530389.92	4136956.40
	1	530324.92	4137000.58
4.1.47-10	1	530040.17	4136589.21
	2	529968.93	4136639.58
	3	529898.49	4136691.23
	4	529828.90	4136744.02
	5	529760.35	4136798.06
	6	529447.65	4136407.51
	7	529523.04	4136348.06
	8	529599.59	4136290.01
	9	529677.08	4136233.19
	10	529755.44	4136177.78
	11	529834.90	4136123.74
	12	530112.39	4136540.11
	1	530040.17	4136589.21
4.1.47-11	1	529755.44	4136177.78
	2	529677.08	4136233.19
	3	529599.59	4136290.01
	4	529523.04	4136348.06
	5	529447.65	4136407.51
	6	529134.95	4136016.86
	7	529217.21	4135952.05
	8	529300.73	4135888.68
	9	529385.27	4135826.74
	10	529470.75	4135766.26
	11	529557.44	4135707.34
	12	529834.90	4136123.74
	1	529755.44	4136177.78

Сектор	Характерные точки границ	Координаты МСК-03, зона 4	
		X	Y
4.1.47-12	1	529470.75	4135766.26
	2	529385.27	4135826.74
	3	529300.73	4135888.68
	4	529217.21	4135952.05
	5	529134.95	4136016.86
	6	528822.29	4135626.21
	7	528911.41	4135555.99
	8	529001.90	4135487.34
	9	529093.48	4135420.24
	10	529186.10	4135354.72
	11	529280.01	4135290.90
	12	529557.44	4135707.34
	1	529470.75	4135766.26
4.1.47-13	1	529186.10	4135354.72
	2	529093.48	4135420.24
	3	529001.90	4135487.34
	4	528911.41	4135555.99
	5	528822.29	4135626.21
	6	528509.65	4135235.48
	7	528605.65	4135159.88
	8	528703.09	4135085.94
	9	528801.74	4135013.64
	10	528901.48	4134943.13
	11	529002.62	4134874.36
	12	529280.01	4135290.90
	1	529186.10	4135354.72
4.1.47-14	1	528901.48	4134943.13
	2	528801.74	4135013.64
	3	528703.09	4135085.94
	4	528605.65	4135159.88
	5	528509.65	4135235.48
	6	528197.06	4134844.71
	7	528299.91	4134763.70
	8	528404.32	4134684.49
	9	528510.02	4134607.03
	10	528616.89	4134531.48
	11	528725.27	4134457.80
	12	529002.62	4134874.36
	1	528901.48	4134943.13
4.1.47-	1	528616.89	4134531.48

Сектор	Характерные точки границ	Координаты МСК-03, зона 4	
		X	Y
15	2	528510.02	4134607.03
	3	528404.32	4134684.49
	4	528299.91	4134763.70
	5	528197.06	4134844.71
	6	527884.49	4134453.89
	7	527994.20	4134367.42
	8	528105.59	4134282.98
	9	528218.34	4134200.35
	10	528332.34	4134119.73
	11	528447.95	4134041.20
	12	528725.27	4134457.80
	1	528616.89	4134531.48
	4.1.47-16	1	528332.34
2		528218.34	4134200.35
3		528105.59	4134282.98
4		527994.20	4134367.42
5		527884.49	4134453.89
6		527571.94	4134063.00
7		527688.52	4133971.14
8		527806.88	4133881.43
9		527926.68	4133793.64
10		528047.81	4133707.98
11		528170.65	4133624.48
12		528447.95	4134041.20
1		528332.34	4134119.73
4.1.47-17	1	528047.81	4133707.98
	2	527926.68	4133793.64
	3	527806.88	4133881.43
	4	527688.52	4133971.14
	5	527571.94	4134063.00
	6	527259.45	4133672.06
	7	527382.89	4133574.80
	8	527508.20	4133479.76
	9	527635.05	4133386.86
	10	527763.33	4133296.16
	11	527893.40	4133207.76
	12	528170.65	4133624.48
	1	528047.81	4133707.98
4.1.47-18	1	527763.33	4133296.16
	2	527635.05	4133386.86

Сектор	Характерные точки границ	Координаты МСК-03, зона 4		
		X	Y	
	3	527508.20	4133479.76	
	4	527382.89	4133574.80	
	5	527259.45	4133672.06	
	6	526946.96	4133281.07	
	7	527077.27	4133178.41	
	8	527209.57	4133078.09	
	9	527343.47	4132979.97	
	10	527478.87	4132884.30	
	11	527616.18	4132790.99	
	12	527893.40	4133207.76	
	1	527763.33	4133296.16	
	4.1.47-19	1	527478.87	4132884.30
		2	527343.47	4132979.97
3		527209.57	4133078.09	
4		527077.27	4133178.41	
5		526946.96	4133281.07	
6		526634.51	4132890.02	
7		526771.69	4132781.96	
8		526910.95	4132676.37	
9		527051.91	4132573.09	
10		527194.47	4132472.32	
11		527339.00	4132374.10	
12		527616.18	4132790.99	
1		527478.87	4132884.30	
4.1.47-20	1	527194.47	4132472.32	
	2	527051.91	4132573.09	
	3	526910.95	4132676.37	
	4	526771.69	4132781.96	
	5	526634.51	4132890.02	
	6	526322.10	4132498.92	
	7	526466.13	4132385.45	
	8	526612.37	4132274.59	
	9	526760.39	4132166.15	
	10	526910.08	4132060.35	
	11	527061.84	4131957.23	
	12	527339.00	4132374.10	
	1	527194.47	4132472.32	
4.1.47-21	1	526910.08	4132060.35	
	2	526760.39	4132166.15	
	3	526612.37	4132274.59	

Сектор	Характерные точки границ	Координаты МСК-03, зона 4		
		X	Y	
	4	526466.13	4132385.45	
	5	526322.10	4132498.92	
	6	526009.71	4132107.70	
	7	526160.61	4131988.90	
	8	526313.83	4131872.76	
	9	526468.91	4131759.16	
	10	526625.73	4131648.33	
	11	526784.74	4131540.29	
	12	527061.84	4131957.23	
	1	526910.08	4132060.35	
	4.1.47-22	1	526625.73	4131648.33
		2	526468.91	4131759.16
		3	526313.83	4131872.76
4		526160.61	4131988.90	
5		526009.71	4132107.70	
6		525697.34	4131716.49	
7		525855.13	4131592.22	
8		526015.31	4131470.80	
9		526177.45	4131352.04	
10		526341.41	4131236.18	
11		526507.64	4131123.23	
12		526784.74	4131540.29	
1		526625.73	4131648.33	
4.1.47-23	1	526341.41	4131236.18	
	2	526177.45	4131352.04	
	3	526015.31	4131470.80	
	4	525855.13	4131592.22	
	5	525697.34	4131716.49	
	6	525385.01	4131325.22	
	7	525549.67	4131195.55	
	8	525716.83	4131068.86	
	9	525886.02	4130944.93	
	10	526057.12	4130824.04	
	11	526230.60	4130706.20	
	12	526507.64	4131123.23	
	1	526341.41	4131236.18	
4.1.47-24	1	526057.12	4130824.04	
	2	525886.02	4130944.93	
	3	525716.83	4131068.86	
	4	525549.67	4131195.55	

Сектор	Характерные точки границ	Координаты МСК-03, зона 4		
		X	Y	
	5	525385.01	4131325.22	
	6	525072.72	4130933.89	
	7	525244.23	4130798.83	
	8	525418.36	4130666.85	
	9	525594.63	4130537.78	
	10	525772.87	4130411.85	
	11	525953.58	4130289.10	
	12	526230.60	4130706.20	
	1	526057.12	4130824.04	
	4.1.47-25	1	525772.87	4130411.85
		2	525594.63	4130537.78
		3	525418.36	4130666.85
		4	525244.23	4130798.83
5		525072.72	4130933.89	
6		524760.45	4130542.52	
7		524938.84	4130402.05	
8		525119.95	4130264.81	
9		525303.27	4130130.57	
10		525488.65	4129999.61	
11		525676.60	4129871.96	
12		525953.58	4130289.10	
1		525772.87	4130411.85	
4.1.47-26	1	525488.65	4129999.61	
	2	525303.27	4130130.57	
	3	525119.95	4130264.81	
	4	524938.84	4130402.05	
	5	524760.45	4130542.52	
	6	524448.21	4130151.09	
	7	524633.48	4130005.22	
	8	524821.56	4129862.70	
	9	525011.95	4129723.31	
	10	525204.46	4129587.23	
	11	525399.66	4129454.67	
	12	525676.60	4129871.96	
	1	525488.65	4129999.61	
4.1.47-27	1	525204.46	4129587.23	
	2	525011.95	4129723.31	
	3	524821.56	4129862.70	
	4	524633.48	4130005.22	
	5	524448.21	4130151.09	

Сектор	Характерные точки границ	Координаты МСК-03, зона 4	
		X	Y
	6	524136.00	4129759.61
	7	524328.14	4129608.34
	8	524523.21	4129460.54
	9	524720.65	4129315.90
	10	524920.31	4129174.87
	11	525122.75	4129037.41
	12	525399.66	4129454.67
	1	525204.46	4129587.23
4.1.47-28	1	524920.31	4129174.87
	2	524720.65	4129315.90
	3	524523.21	4129460.54
	4	524328.14	4129608.34
	5	524136.00	4129759.61
	6	523823.82	4129368.06
	7	524022.84	4129211.40
	8	524224.89	4129058.23
	9	524429.39	4128908.53
	10	524636.19	4128762.47
	11	524845.88	4128620.11
	12	525122.75	4129037.41
4.1.47-29	1	524920.31	4129174.87
	1	524636.19	4128762.47
	2	524429.39	4128908.53
	3	524224.89	4129058.23
	4	524022.84	4129211.40
	5	523823.82	4129368.06
	6	523511.67	4128976.46
	7	523717.56	4128814.31
	8	523926.58	4128655.96
	9	524138.16	4128501.10
	10	524352.11	4128350.01
	11	524569.04	4128202.65
12	524845.88	4128620.11	
4.1.48-1	1	524636.19	4128762.47
	1	532641.05	4140266.40
	2	532633.52	4140270.80
	3	532626.05	4140275.32
	4	532618.67	4140279.98
	6	532611.37	4140284.77
	6	532333.57	4139868.92

Сектор	Характерные точки границ	Координаты МСК-03, зона 4		
		X	Y	
	7	532348.17	4139859.35	
	8	532362.93	4139850.03	
	9	532377.85	4139840.98	
	10	532392.93	4139832.19	
	11	532408.16	4139823.65	
	12	532648.66	4140262.13	
	1	532641.05	4140266.40	
	4.1.48-2	1	532392.93	4139832.19
		2	532377.85	4139840.98
		3	532362.93	4139850.03
		4	532348.17	4139859.35
		5	532333.57	4139868.92
6		532055.80	4139453.01	
7		532077.69	4139438.65	
8		532099.84	4139424.67	
9		532122.24	4139411.09	
10		532144.84	4139397.91	
11		532167.69	4139385.10	
12		532408.16	4139823.65	
4.1.48-3	1	532392.93	4139832.19	
	1	532144.84	4139397.91	
	2	532122.24	4139411.09	
	3	532099.84	4139424.67	
	4	532077.69	4139438.65	
	5	532055.80	4139453.01	
	6	531778.07	4139037.03	
	7	531807.26	4139017.90	
	8	531836.79	4138999.26	
	9	531866.65	4138981.17	
	10	531896.79	4138963.58	
	11	531927.26	4138946.52	
12	532167.69	4139385.10		
4.1.48-4	1	532144.84	4139397.91	
	1	531896.79	4138963.58	
	2	531866.65	4138981.17	
	3	531836.79	4138999.26	
	4	531807.26	4139017.90	
	5	531778.07	4139037.03	
	6	531500.38	4138621.02	
7	531536.86	4138597.10		



Сектор	Характерные точки границ	Координаты МСК-03, зона 4	
		X	Y
	8	531573.77	4138573.81
	9	531611.10	4138551.17
	10	531648.78	4138529.20
	11	531686.87	4138507.86
	12	531927.26	4138946.52
	1	531896.79	4138963.58
4.1.48-5	1	531648.78	4138529.20
	2	531611.10	4138551.17
	3	531573.77	4138573.81
	4	531536.86	4138597.10
	5	531500.38	4138621.02
	6	531222.71	4138204.95
	7	531266.49	4138176.25
	8	531310.80	4138148.28
	9	531355.59	4138121.13
	10	531400.80	4138094.77
	11	531446.51	4138069.15
	12	531686.87	4138507.86
4.1.48-6	1	531648.78	4138529.20
	1	531400.80	4138094.77
	2	531355.59	4138121.13
	3	531310.80	4138148.28
	4	531266.49	4138176.25
	5	531222.71	4138204.95
	6	530945.08	4137788.80
	7	530996.16	4137755.32
	8	531047.85	4137722.71
	9	531100.11	4137691.05
	10	531152.86	4137660.27
	11	531206.20	4137630.40
12	531446.51	4138069.15	
4.1.48-7	1	531400.80	4138094.77
	1	531152.86	4137660.27
	2	531100.11	4137691.05
	3	531047.85	4137722.71
	4	530996.16	4137755.32
	5	530945.08	4137788.80
	6	530667.49	4137372.62
	7	530725.87	4137334.36
8	530784.94	4137297.07	

Сектор	Характерные точки границ	Координаты МСК-03, зона 4	
		X	Y
	9	530844.67	4137260.89
	10	530904.97	4137225.73
	11	530965.92	4137191.58
	12	531206.20	4137630.40
	1	531152.86	4137660.27
4.1.48-8	1	530904.97	4137225.73
	2	530844.67	4137260.89
	3	530784.94	4137297.07
	4	530725.87	4137334.36
	5	530667.49	4137372.62
	6	530389.92	4136956.40
	7	530455.60	4136913.32
	8	530522.06	4136871.40
	9	530589.26	4136830.69
	10	530657.10	4136791.12
	11	530725.68	4136752.73
	12	530965.92	4137191.58
4.1.48-9	1	530904.97	4137225.73
	1	530657.10	4136791.12
	2	530589.26	4136830.69
	3	530522.06	4136871.40
	4	530455.60	4136913.32
	5	530389.92	4136956.40
	6	530112.39	4136540.11
	7	530185.38	4136492.26
	8	530259.23	4136445.68
	9	530333.91	4136400.41
	10	530409.27	4136356.49
	11	530485.47	4136313.81
12	530725.68	4136752.73	
4.1.48-10	1	530657.10	4136791.12
	1	530409.27	4136356.49
	2	530333.91	4136400.41
	3	530259.23	4136445.68
	4	530185.38	4136492.26
	5	530112.39	4136540.11
	6	529834.90	4136123.74
	7	529915.19	4136071.14
	8	529996.43	4136019.87
9	530078.57	4135970.12	

Сектор	Характерные точки границ	Координаты МСК-03, зона 4	
		X	Y
	10	530161.49	4135921.77
	11	530245.31	4135874.86
	12	530485.47	4136313.81
	1	530409.27	4136356.49
4.1.48-11	1	530161.49	4135921.77
	2	530078.57	4135970.12
	3	529996.43	4136019.87
	4	529915.19	4136071.14
	5	529834.90	4136123.74
	6	529557.44	4135707.34
	7	529645.02	4135649.92
	8	529733.67	4135594.04
	9	529823.29	4135539.73
	10	529913.75	4135487.03
	11	530005.20	4135435.82
	12	530245.31	4135874.86
	1	530161.49	4135921.77
4.1.48-12	1	529913.75	4135487.03
	2	529823.29	4135539.73
	3	529733.67	4135594.04
	4	529645.02	4135649.92
	5	529557.44	4135707.34
	6	529280.01	4135290.90
	7	529374.91	4135228.69
	8	529470.95	4135168.12
	9	529568.02	4135109.33
	10	529666.03	4135052.19
	11	529765.10	4134996.76
	12	530005.20	4135435.82
	1	529913.75	4135487.03
4.1.48-13	1	529666.03	4135052.19
	2	529568.02	4135109.33
	3	529470.95	4135168.12
	4	529374.91	4135228.69
	5	529280.01	4135290.90
	6	529002.62	4134874.36
	7	529104.83	4134807.42
	8	529208.25	4134742.18
	9	529312.81	4134678.83
	10	529418.36	4134617.35

Сектор	Характерные точки границ	Координаты МСК-03, зона 4	
		X	Y
	11	529525.06	4134557.61
	12	529765.10	4134996.76
	1	529666.03	4135052.19
4.1.48-14	1	529418.36	4134617.35
	2	529312.81	4134678.83
	3	529208.25	4134742.18
	4	529104.83	4134807.42
	5	529002.62	4134874.36
	6	528725.27	4134457.80
	7	528834.77	4134386.04
	8	528945.59	4134316.20
	9	529057.62	4134248.32
	10	529170.72	4134182.40
	11	529285.04	4134118.46
	12	529525.06	4134557.61
	1	529418.36	4134617.35
4.1.48-15	1	529170.72	4134182.40
	2	529057.62	4134248.32
	3	528945.59	4134316.20
	4	528834.77	4134386.04
	5	528725.27	4134457.80
	6	528447.95	4134041.20
	7	528564.77	4133964.65
	8	528682.97	4133890.10
	9	528802.49	4133817.70
	10	528923.12	4133747.46
	11	529045.07	4133679.20
	12	529285.04	4134118.46
	1	529170.72	4134182.40
4.1.48-16	1	528923.12	4133747.46
	2	528802.49	4133817.70
	3	528682.97	4133890.10
	4	528564.77	4133964.65
	5	528447.95	4134041.20
	6	528170.65	4133624.48
	7	528294.77	4133543.21
	8	528420.39	4133464.01
	9	528547.37	4133387.10
	10	528675.56	4133312.40
	11	528805.14	4133239.88

Сектор	Характерные точки границ	Координаты МСК-03, зона 4	
		X	Y
	12	529045.07	4133679.20
	1	528923.12	4133747.46
4.1.48-17	1	528675.56	4133312.40
	2	528547.37	4133387.10
	3	528420.39	4133464.01
	4	528294.77	4133543.21
	5	528170.65	4133624.48
	6	527893.40	4133207.76
	7	528024.84	4133121.66
	8	528157.83	4133037.80
	9	528292.29	4132956.42
	10	528428.02	4132877.34
	11	528565.24	4132800.58
	12	528805.14	4133239.88
	1	528675.56	4133312.40
4.1.48-18	1	528428.02	4132877.34
	2	528292.29	4132956.42
	3	528157.83	4133037.80
	4	528024.84	4133121.66
	5	527893.40	4133207.76
	6	527616.18	4132790.99
	7	527754.92	4132700.11
	8	527895.32	4132611.60
	9	528037.26	4132525.65
	10	528180.54	4132442.18
	11	528325.39	4132361.15
	12	528565.24	4132800.58
	1	528428.02	4132877.34
4.1.48-19	1	528180.54	4132442.18
	2	528037.26	4132525.65
	3	527895.32	4132611.60
	4	527754.92	4132700.11
	5	527616.18	4132790.99
	6	527339.00	4132374.10
	7	527485.05	4132278.51
	8	527632.84	4132185.35
	9	527782.26	4132094.88
	10	527933.09	4132007.02
	11	528085.57	4131921.73
	12	528325.39	4132361.15

Сектор	Характерные точки границ	Координаты МСК-03, зона 4	
		X	Y
	1	528180.54	4132442.18
4.1.48-20	1	527933.09	4132007.02
	2	527782.26	4132094.88
	3	527632.84	4132185.35
	4	527485.05	4132278.51
	5	527339.00	4132374.10
	6	527061.84	4131957.23
	7	527215.21	4131856.79
	8	527370.41	4131758.97
	9	527527.31	4131663.98
	10	527685.68	4131571.74
	11	527845.78	4131482.20
	12	528085.57	4131921.73
	1	527933.09	4132007.02
4.1.48-21	1	527685.68	4131571.74
	2	527527.31	4131663.98
	3	527370.41	4131758.97
	4	527215.21	4131856.79
	5	527061.84	4131957.23
	6	526784.74	4131540.29
	7	526945.39	4131435.08
	8	527107.99	4131332.61
	9	527272.37	4131233.11
	10	527438.30	4131136.49
	11	527606.04	4131042.68
	12	527845.78	4131482.20
	1	527685.68	4131571.74
4.1.48-22	1	527438.30	4131136.49
	2	527272.37	4131233.11
	3	527107.99	4131332.61
	4	526945.39	4131435.08
	5	526784.74	4131540.29
	6	526507.64	4131123.23
	7	526675.63	4131013.24
	8	526845.63	4130906.12
	9	527017.49	4130802.11
	10	527190.96	4130701.10
	11	527366.34	4130603.04
	12	527606.04	4131042.68
	1	527438.30	4131136.49

Сектор	Характерные точки границ	Координаты МСК-03, зона 4	
		X	Y
4.1.48-23	1	527190.96	4130701.10
	2	527017.49	4130802.11
	3	526845.63	4130906.12
	4	526675.63	4131013.24
	5	526507.64	4131123.23
	6	526230.60	4130706.20
	7	526405.90	4130591.43
	8	526583.30	4130479.66
	9	526762.64	4130371.12
	10	526943.67	4130265.74
	11	527126.67	4130163.42
	12	527366.34	4130603.04
	1	527190.96	4130701.10
4.1.48-24	1	526943.67	4130265.74
	2	526762.64	4130371.12
	3	526583.30	4130479.66
	4	526405.90	4130591.43
	5	526230.60	4130706.20
	6	525953.58	4130289.10
	7	526136.20	4130169.56
	8	526321.00	4130053.14
	9	526507.82	4129940.01
	10	526696.40	4129830.23
	11	526887.04	4129723.66
	12	527126.67	4130163.42
	1	526943.67	4130265.74
4.1.48-25	1	526696.40	4129830.23
	2	526507.82	4129940.01
	3	526321.00	4130053.14
	4	526136.20	4130169.56
	5	525953.58	4130289.10
	6	525676.60	4129871.96
	7	525866.54	4129747.55
	8	526058.74	4129626.48
	9	526253.04	4129508.92
	10	526449.17	4129394.77
	11	526647.45	4129283.94
	12	526887.04	4129723.66
	1	526696.40	4129830.23
4.1.48-	1	526449.17	4129394.77

Сектор	Характерные точки границ	Координаты МСК-03, зона 4	
		X	Y
26	2	526253.04	4129508.92
	3	526058.74	4129626.48
	4	525866.54	4129747.55
	5	525676.60	4129871.96
	6	525399.66	4129454.67
	7	525596.90	4129325.57
	8	525796.51	4129199.86
	9	525998.30	4129077.78
	10	526201.99	4128959.15
	11	526407.90	4128844.08
	12	526647.45	4129283.94
	1	526449.17	4129394.77
4.1.48-27	1	526201.99	4128959.15
	2	525998.30	4129077.78
	3	525796.51	4129199.86
	4	525596.90	4129325.57
	5	525399.66	4129454.67
	6	525122.75	4129037.41
	7	525327.32	4128903.55
	8	525534.32	4128773.09
	9	525743.59	4128646.50
	10	525954.83	4128523.58
	11	526168.38	4128404.25
	12	526407.90	4128844.08
1	526201.99	4128959.15	
4.1.48-28	1	525954.83	4128523.58
	2	525743.59	4128646.50
	3	525534.32	4128773.09
	4	525327.32	4128903.55
	5	525122.75	4129037.41
	6	524845.88	4128620.11
	7	525057.75	4128481.37
	8	525272.16	4128346.35
	9	525488.92	4128215.26
	10	525707.72	4128087.86
	11	525928.91	4127964.28
	12	526168.38	4128404.25
1	525954.83	4128523.58	
4.1.48-29	1	525707.72	4128087.86
	2	525488.92	4128215.26

Сектор	Характерные точки границ	Координаты МСК-03, зона 4	
		X	Y
	3	525272.16	4128346.35
	4	525057.75	4128481.37
	5	524845.88	4128620.11
	6	524569.04	4128202.65
	7	524788.23	4128059.23
	8	525010.05	4127919.57
	9	525234.30	4127783.86
	10	525460.64	4127652.18
	11	525689.47	4127524.25
	12	525928.91	4127964.28
	1	525707.72	4128087.86
4.1.49-1	1	532679.84	4140246.42
	2	532671.94	4140250.15
	3	532664.12	4140254.00
	4	532656.36	4140258.01
	5	532648.66	4140262.13
	6	532408.16	4139823.65
	7	532423.53	4139815.39
	8	532439.06	4139807.39
	9	532454.73	4139799.67
	10	532470.51	4139792.23
	11	532486.42	4139785.06
	12	532687.80	4140242.85
	1	532679.84	4140246.42
4.1.49-2	1	532470.51	4139792.23
	2	532454.73	4139799.67
	3	532439.06	4139807.39
	4	532423.53	4139815.39
	5	532408.16	4139823.65
	6	532167.69	4139385.10
	7	532190.77	4139372.72
	8	532214.04	4139360.73
	9	532237.54	4139349.15
	10	532261.21	4139337.97
	11	532285.10	4139327.23
	12	532486.42	4139785.06
	1	532470.51	4139792.23
4.1.49-3	1	532261.21	4139337.97
	2	532237.54	4139349.15
	3	532214.04	4139360.73

Сектор	Характерные точки границ	Координаты МСК-03, зона 4	
		X	Y
	4	532190.77	4139372.72
	5	532167.69	4139385.10
	6	531927.26	4138946.52
	7	531958.04	4138929.98
	8	531989.07	4138913.99
	9	532020.39	4138898.57
	10	532051.97	4138883.68
	11	532083.81	4138869.36
	12	532285.10	4139327.23
	1	532261.21	4139337.97
4.1.49-4	1	532051.97	4138883.68
	2	532020.39	4138898.57
	3	531989.07	4138913.99
	4	531958.04	4138929.98
	5	531927.26	4138946.52
	6	531686.87	4138507.86
	7	531725.33	4138487.21
	8	531764.13	4138467.23
	9	531803.29	4138447.93
	10	531842.76	4138429.33
	11	531882.57	4138411.43
	12	532083.81	4138869.36
	1	532051.97	4138883.68
4.1.49-5	1	531842.76	4138429.33
	2	531803.29	4138447.93
	3	531764.13	4138467.23
	4	531725.33	4138487.21
	5	531686.87	4138507.86
	6	531446.51	4138069.15
	7	531492.68	4138044.38
	8	531539.24	4138020.41
	9	531586.23	4137997.27
	10	531633.58	4137974.92
	11	531681.36	4137953.44
	12	531882.57	4138411.43
	1	531842.76	4138429.33
4.1.49-6	1	531633.58	4137974.92
	2	531586.23	4137997.27
	3	531539.24	4138020.41
	4	531492.68	4138044.38

Сектор	Характерные точки границ	Координаты МСК-03, зона 4	
		X	Y
	5	531446.51	4138069.15
	6	531206.20	4137630.40
	7	531260.06	4137601.51
	8	531314.38	4137573.52
	9	531369.20	4137546.53
	10	531424.46	4137520.48
	11	531480.20	4137495.40
	12	531681.36	4137953.44
	1	531633.58	4137974.92
4.1.49-7	1	531424.46	4137520.48
	2	531369.20	4137546.53
	3	531314.38	4137573.52
	4	531260.06	4137601.51
	5	531206.20	4137630.40
	6	530965.92	4137191.58
	7	531027.48	4137158.56
	8	531089.56	4137126.60
	9	531152.22	4137095.74
	10	531215.37	4137065.97
	11	531279.08	4137037.31
	12	531480.20	4137495.40
4.1.49-8	1	531215.37	4137065.97
	2	531152.22	4137095.74
	3	531089.56	4137126.60
	4	531027.48	4137158.56
	5	530965.92	4137191.58
	6	530725.68	4136752.73
	7	530794.95	4136715.56
	8	530864.79	4136679.61
	9	530935.28	4136644.92
	10	531006.33	4136611.40
	11	531078.00	4136579.19
	12	531279.08	4137037.31
4.1.49-9	1	531215.37	4137065.97
	2	531006.33	4136611.40
	3	530935.28	4136644.92
	4	530864.79	4136679.61
	5	530794.95	4136715.56

Сектор	Характерные точки границ	Координаты МСК-03, зона 4	
		X	Y
	6	530485.47	4136313.81
	7	530562.44	4136272.54
	8	530640.05	4136232.56
	9	530718.38	4136194.02
	10	530797.33	4136156.79
	11	530876.96	4136121.00
	12	531078.00	4136579.19
	1	531006.33	4136611.40
4.1.49-10	1	530797.33	4136156.79
	2	530718.38	4136194.02
	3	530640.05	4136232.56
	4	530562.44	4136272.54
	5	530485.47	4136313.81
	6	530245.31	4135874.86
	7	530329.97	4135829.43
	8	530415.34	4135785.50
	9	530501.51	4135743.07
	10	530588.36	4135702.16
	11	530675.97	4135662.76
	12	530876.96	4136121.00
4.1.49-11	1	530797.33	4136156.79
	1	530588.36	4135702.16
	2	530501.51	4135743.07
	3	530415.34	4135785.50
	4	530329.97	4135829.43
	5	530245.31	4135874.86
	6	530005.20	4135435.82
	7	530097.55	4135386.30
	8	530190.68	4135338.34
	9	530284.70	4135292.06
	10	530379.45	4135247.44
	11	530475.01	4135204.46
12	530675.97	4135662.76	
4.1.49-12	1	530588.36	4135702.16
	1	530379.45	4135247.44
	2	530284.70	4135292.06
	3	530190.68	4135338.34
	4	530097.55	4135386.30
	5	530005.20	4135435.82
	6	529765.10	4134996.76

Сектор	Характерные точки границ	Координаты МСК-03, зона 4	
		X	Y
	7	529865.16	4134943.09
	8	529966.07	4134891.13
	9	530067.91	4134841.04
	10	530170.56	4134792.67
	11	530274.10	4134746.16
	12	530475.01	4135204.46
	1	530379.45	4135247.44
4.1.49-13	1	530170.56	4134792.67
	2	530067.91	4134841.04
	3	529966.07	4134891.13
	4	529865.16	4134943.09
	5	529765.10	4134996.76
	6	529525.06	4134557.61
	7	529632.81	4134499.81
	8	529741.49	4134443.91
	9	529851.17	4134389.93
	10	529961.72	4134337.83
	11	530073.23	4134287.77
	12	530274.10	4134746.16
4.1.49-14	1	530170.56	4134792.67
	1	529961.72	4134337.83
	2	529851.17	4134389.93
	3	529741.49	4134443.91
	4	529632.81	4134499.81
	5	529525.06	4134557.61
	6	529285.04	4134118.46
	7	529400.51	4134056.53
	8	529516.95	4133996.60
	9	529634.48	4133938.76
	10	529752.92	4133883.01
	11	529872.40	4133829.32
12	530073.23	4134287.77	
4.1.49-15	1	529961.72	4134337.83
	1	529752.92	4133883.01
	2	529634.48	4133938.76
	3	529516.95	4133996.60
	4	529400.51	4134056.53
	5	529285.04	4134118.46
	6	529045.07	4133679.20
7	529168.24	4133613.15	

Сектор	Характерные точки границ	Координаты МСК-03, зона 4	
		X	Y
	8	529292.45	4133549.29
	9	529417.81	4133487.60
	10	529544.16	4133428.08
	11	529671.62	4133370.82
	12	529872.40	4133829.32
	1	529752.92	4133883.01
4.1.49-16	1	529544.16	4133428.08
	2	529417.81	4133487.60
	3	529292.45	4133549.29
	4	529168.24	4133613.15
	5	529045.07	4133679.20
	6	528805.14	4133239.88
	7	528936.01	4133169.77
	8	529067.99	4133101.86
	9	529201.20	4133036.33
	10	529335.45	4132973.10
	11	529470.86	4132912.26
	12	529671.62	4133370.82
4.1.49-17	1	529544.16	4133428.08
	1	529335.45	4132973.10
	2	529201.20	4133036.33
	3	529067.99	4133101.86
	4	528936.01	4133169.77
	5	528805.14	4133239.88
	6	528565.24	4132800.58
	7	528703.82	4132726.28
	8	528843.57	4132654.38
	9	528984.62	4132585.00
	10	529126.77	4132518.13
	11	529270.16	4132453.72
12	529470.86	4132912.26	
4.1.49-18	1	529335.45	4132973.10
	1	529126.77	4132518.13
	2	528984.62	4132585.00
	3	528843.57	4132654.38
	4	528703.82	4132726.28
	5	528565.24	4132800.58
	6	528325.39	4132361.15
	7	528471.67	4132282.80
8	528619.19	4132206.92	

Сектор	Характерные точки границ	Координаты МСК-03, зона 4	
		Х	У
	9	528768.07	4132133.70
	10	528918.15	4132063.04
	11	529069.51	4131995.06
	12	529270.16	4132453.72
	1	529126.77	4132518.13
4.1.49-19	1	528918.15	4132063.04
	2	528768.07	4132133.70
	3	528619.19	4132206.92
	4	528471.67	4132282.80
	5	528325.39	4132361.15
	6	528085.57	4131921.73
	7	528239.56	4131839.20
	8	528394.85	4131759.34
	9	528551.58	4131682.27
	10	528709.55	4131607.90
	11	528868.88	4131536.36
	12	529069.51	4131995.06
4.1.49-20	1	528709.55	4131607.90
	2	528551.58	4131682.27
	3	528394.85	4131759.34
	4	528239.56	4131839.20
	5	528085.57	4131921.73
	6	527845.78	4131482.20
	7	528007.47	4131395.54
	8	528170.55	4131311.70
	9	528335.13	4131230.78
	10	528501.00	4131152.71
	11	528668.30	4131077.60
	12	528868.88	4131536.36
4.1.49-21	1	528709.55	4131607.90
	2	528501.00	4131152.71
	3	528335.13	4131230.78
	4	528170.55	4131311.70
	5	528007.47	4131395.54
	6	527845.78	4131482.20
	7	527606.04	4131042.68
	8	527775.44	4130951.92
	9	527946.29	4130864.08

Сектор	Характерные точки границ	Координаты МСК-03, зона 4	
		Х	У
	10	528292.49	4130697.54
	11	528467.78	4130618.87
	12	528668.30	4131077.60
	1	528501.00	4131152.71
4.1.49-22	1	528292.49	4130697.54
	2	528118.71	4130779.32
	3	527946.29	4130864.08
	4	527775.44	4130951.92
	5	527606.04	4131042.68
	6	527366.34	4130603.04
	7	527543.45	4130508.15
	8	527722.06	4130416.34
	9	527902.33	4130327.73
	10	528084.02	4130242.24
	11	528267.28	4130160.01
	12	528467.78	4130618.87
4.1.49-23	1	528292.49	4130697.54
	2	528084.02	4130242.24
	3	527902.33	4130327.73
	4	527722.06	4130416.34
	5	527543.45	4130508.15
	6	527366.34	4130603.04
	7	527126.67	4130163.42
	8	527311.49	4130064.41
	9	527497.88	4129968.53
	10	527685.99	4129876.09
	11	527875.59	4129786.90
	12	528066.82	4129701.09
4.1.49-24	1	528267.28	4130160.01
	2	528084.02	4130242.24
	3	527875.59	4129786.90
	4	527685.99	4129876.09
	5	527497.88	4129968.53
	6	527311.49	4130064.41
	7	527126.67	4130163.42
	8	526887.04	4129723.66
	9	527079.58	4129620.55
	10	527273.73	4129520.77



Сектор	Характерные точки границ	Координаты МСК-03, зона 4	
		X	Y
	11	527866.41	4129242.13
	12	528066.82	4129701.09
	1	527875.59	4129786.90
4.1.49-25	1	527667.20	4129331.49
	2	527469.70	4129424.49
	3	527273.73	4129520.77
	4	527079.58	4129620.55
	5	526887.04	4129723.66
	6	526647.45	4129283.94
	7	526847.69	4129176.62
	8	527049.63	4129072.86
	9	527253.44	4128972.74
	10	527458.86	4128876.13
	11	527666.05	4128783.11
	12	527866.41	4129242.13
4.1.49-26	1	527458.86	4128876.13
	2	527253.44	4128972.74
	3	527049.63	4129072.86
	4	526847.69	4129176.62
	5	526647.45	4129283.94
	6	526407.90	4128844.08
	7	526615.85	4128732.72
	8	526825.57	4128624.99
	9	527037.23	4128520.94
	10	527250.56	4128420.63
	11	527465.72	4128324.14
	12	527666.05	4128783.11
4.1.49-27	1	527458.86	4128876.13
	1	527250.56	4128420.63
	2	527037.23	4128520.94
	3	526825.57	4128624.99
	4	526615.85	4128732.72
	5	526407.90	4128844.08
	6	526168.38	4128404.25
	7	526384.05	4128288.70
	8	526601.55	4128176.98
	9	526821.06	4128069.18
	10	527042.29	4127965.07
11	527265.43	4127865.03	

Сектор	Характерные точки границ	Координаты МСК-03, зона 4	
		X	Y
	12	527465.72	4128324.14
	1	527250.56	4128420.63
4.1.49-28	1	527042.29	4127965.07
	2	526821.06	4128069.18
	3	526601.55	4128176.98
	4	526384.05	4128288.70
	5	526168.38	4128404.25
	6	525928.91	4127964.28
	7	526152.29	4127844.71
	8	526377.56	4127728.91
	9	526604.92	4127617.28
	10	526834.07	4127509.45
	11	527065.19	4127405.86
	12	527265.43	4127865.03
4.1.49-29	1	527042.29	4127965.07
	1	526834.07	4127509.45
	2	526604.92	4127617.28
	3	526377.56	4127728.91
	4	526152.29	4127844.71
	5	525928.91	4127964.28
	6	525689.47	4127524.25
	7	525920.57	4127400.56
	8	526153.62	4127280.89
	9	526388.83	4127165.31
	10	526625.89	4127053.90
	11	526864.99	4126946.63
12	527065.19	4127405.86	
4.1.50-1	1	526834.07	4127509.45
	1	532720.22	4140229.91
	2	532712.02	4140232.93
	3	532703.89	4140236.09
	4	532695.81	4140239.39
	5	532687.80	4140242.85
	6	532486.42	4139785.06
	7	532502.47	4139778.17
	8	532518.62	4139771.55
	9	532534.87	4139765.24
	10	532551.26	4139759.18
	11	532567.76	4139753.44
12	532728.46	4140227.03	

Сектор	Характерные точки границ	Координаты МСК-03, зона 4	
		X	Y
	1	532720.22	4140229.91
4.1.50-2	1	532551.26	4139759.18
	2	532534.87	4139765.24
	3	532518.62	4139771.55
	4	532502.47	4139778.17
	5	532486.42	4139785.06
	6	532285.10	4139327.23
	7	532309.16	4139316.89
	8	532333.39	4139306.97
	9	532357.78	4139297.50
	10	532382.36	4139288.42
	11	532407.09	4139279.80
	12	532567.76	4139753.44
4.1.50-3	1	532551.26	4139759.18
	1	532382.36	4139288.42
	2	532357.78	4139297.50
	3	532333.39	4139306.97
	4	532309.16	4139316.89
	5	532285.10	4139327.23
	6	532083.81	4138869.36
	7	532115.89	4138855.56
	8	532148.19	4138842.33
	9	532180.73	4138829.71
	10	532213.49	4138817.61
	11	532246.48	4138806.12
4.1.50-4	12	532407.09	4139279.80
	1	532382.36	4139288.42
	1	532213.49	4138817.61
	2	532180.73	4138829.71
	3	532148.19	4138842.33
	4	532115.89	4138855.56
	5	532083.81	4138869.36
	6	531882.57	4138411.43
	7	531922.67	4138394.20
	8	531963.05	4138377.65
	9	532003.72	4138361.87
	10	532044.68	4138346.75
11	532085.90	4138332.39	
12	532246.48	4138806.12	
1	532213.49	4138817.61	

Сектор	Характерные точки границ	Координаты МСК-03, зона 4	
		X	Y
4.1.50-5	1	532044.68	4138346.75
	2	532003.72	4138361.87
	3	531963.05	4138377.65
	4	531922.67	4138394.20
	5	531882.57	4138411.43
	6	531681.36	4137953.44
	7	531729.48	4137932.78
	8	531777.94	4137912.91
	9	531826.75	4137893.99
	10	531875.91	4137875.84
	11	531925.38	4137858.62
	12	532085.90	4138332.39
4.1.50-6	1	532044.68	4138346.75
	1	531875.91	4137875.84
	2	531826.75	4137893.99
	3	531777.94	4137912.91
	4	531729.48	4137932.78
	5	531681.36	4137953.44
	6	531480.20	4137495.40
	7	531536.34	4137471.30
	8	531592.88	4137448.15
	9	531649.82	4137426.05
	10	531707.17	4137404.89
	11	531764.90	4137384.77
12	531925.38	4137858.62	
4.1.50-7	1	531875.91	4137875.84
	1	531707.17	4137404.89
	2	531649.82	4137426.05
	3	531592.88	4137448.15
	4	531536.34	4137471.30
	5	531480.20	4137495.40
	6	531279.08	4137037.31
	7	531343.24	4137009.76
	8	531407.86	4136983.32
	9	531472.94	4136958.06
	10	531538.49	4136933.88
	11	531604.46	4136910.89
12	531764.90	4137384.77	
4.1.50-	1	531707.17	4137404.89
	1	531538.49	4136933.88

Сектор	Характерные точки границ	Координаты МСК-03, зона 4	
		X	Y
8	2	531472.94	4136958.06
	3	531407.86	4136983.32
	4	531343.24	4137009.76
	5	531279.08	4137037.31
	6	531078.00	4136579.19
	7	531150.19	4136548.19
	8	531222.90	4136518.44
	9	531296.11	4136490.03
	10	531369.84	4136462.82
	11	531444.07	4136436.98
	12	531604.46	4136910.89
	1	531538.49	4136933.88
	4.1.50-9	1	531369.84
2		531296.11	4136490.03
3		531222.90	4136518.44
4		531150.19	4136548.19
5		531078.00	4136579.19
6		530876.96	4136121.00
7		530957.18	4136086.55
8		531037.96	4136053.51
9		531119.31	4136021.95
10		531201.24	4135991.73
11		531283.72	4135963.01
12		531444.07	4136436.98
1		531369.84	4136462.82
4.1.50-10	1	531201.24	4135991.73
	2	531119.31	4136021.95
	3	531037.96	4136053.51
	4	530957.18	4136086.55
	5	530876.96	4136121.00
	6	530675.97	4135662.76
	7	530764.20	4135624.91
	8	530853.06	4135588.53
	9	530942.56	4135553.82
	10	531032.69	4135520.58
	11	531123.42	4135488.99
	12	531283.72	4135963.01
	1	531201.24	4135991.73
4.1.50-11	1	531032.69	4135520.58
	2	530942.56	4135553.82

Сектор	Характерные точки границ	Координаты МСК-03, зона 4		
		X	Y	
	3	530853.06	4135588.53	
	4	530764.20	4135624.91	
	5	530675.97	4135662.76	
	6	530475.01	4135204.46	
	7	530571.27	4135163.18	
	8	530668.22	4135123.49	
	9	530765.86	4135085.68	
	10	530864.18	4135049.38	
	11	530963.16	4135014.94	
	12	531123.42	4135488.99	
	1	531032.69	4135520.58	
	4.1.50-12	1	530864.18	4135049.38
		2	530765.86	4135085.68
3		530668.22	4135123.49	
4		530571.27	4135163.18	
5		530475.01	4135204.46	
6		530274.10	4134746.16	
7		530378.39	4134701.39	
8		530483.42	4134658.41	
9		530589.18	4134617.45	
10		530695.72	4134578.14	
11		530802.94	4134540.83	
12		530963.16	4135014.94	
1		530864.18	4135049.38	
4.1.50-13	1	530695.72	4134578.14	
	2	530589.18	4134617.45	
	3	530483.42	4134658.41	
	4	530378.39	4134701.39	
	5	530274.10	4134746.16	
	6	530073.23	4134287.77	
	7	530185.55	4134239.56	
	8	530298.67	4134193.29	
	9	530412.57	4134149.18	
	10	530527.31	4134106.85	
	11	530642.78	4134066.68	
	12	530802.94	4134540.83	
	1	530695.72	4134578.14	
4.1.50-14	1	530527.31	4134106.85	
	2	530412.57	4134149.18	
	3	530298.67	4134193.29	

Сектор	Характерные точки границ	Координаты МСК-03, зона 4	
		X	Y
	4	530185.55	4134239.56
	5	530073.23	4134287.77
	6	529872.40	4133829.32
	7	529992.75	4133777.68
	8	530113.94	4133728.15
	9	530236.00	4133680.85
	10	530358.92	4133635.51
	11	530482.65	4133592.47
	12	530642.78	4134066.68
	1	530527.31	4134106.85
4.1.50-15	1	530358.92	4133635.51
	2	530236.00	4133680.85
	3	530113.94	4133728.15
	4	529992.75	4133777.68
	5	529872.40	4133829.32
	6	529671.62	4133370.82
	7	529799.99	4133315.74
	8	529929.27	4133262.92
	9	530059.47	4133212.48
	10	530190.60	4133164.13
	11	530322.57	4133118.23
	12	530482.65	4133592.47
	1	530358.92	4133635.51
4.1.50-16	1	530190.60	4133164.13
	2	530059.47	4133212.48
	3	529929.27	4133262.92
	4	529799.99	4133315.74
	5	529671.62	4133370.82
	6	529470.86	4132912.26
	7	529607.27	4132853.82
	8	529744.64	4132797.64
	9	529882.97	4132744.06
	10	530022.31	4132692.69
	11	530162.54	4132643.94
	12	530322.57	4133118.23
	1	530190.60	4133164.13
4.1.50-17	1	530022.31	4132692.69
	2	529882.97	4132744.06
	3	529744.64	4132797.64
	4	529607.27	4132853.82

Сектор	Характерные точки границ	Координаты МСК-03, зона 4	
		X	Y
	5	529470.86	4132912.26
	6	529270.16	4132453.72
	7	529414.60	4132391.78
	8	529560.05	4132332.31
	9	529706.54	4132275.59
	10	529854.07	4132221.21
	11	530002.56	4132169.59
	12	530162.54	4132643.94
	1	530022.31	4132692.69
4.1.50-18	1	529854.07	4132221.21
	2	529706.54	4132275.59
	3	529560.05	4132332.31
	4	529414.60	4132391.78
	5	529270.16	4132453.72
	6	529069.51	4131995.06
	7	529221.97	4131929.69
	8	529375.51	4131866.93
	9	529530.13	4131807.07
	10	529685.86	4131749.67
	11	529842.61	4131695.21
	12	530002.56	4132169.59
	1	529854.07	4132221.21
4.1.50-19	1	529685.86	4131749.67
	2	529530.13	4131807.07
	3	529375.51	4131866.93
	4	529221.97	4131929.69
	5	529069.51	4131995.06
	6	528868.88	4131536.36
	7	529029.39	4131467.56
	8	529191.01	4131401.50
	9	529353.77	4131338.49
	10	529517.71	4131278.10
	11	529682.70	4131220.77
	12	529842.61	4131695.21
	1	529685.86	4131749.67
4.1.50-20	1	529517.71	4131278.10
	2	529353.77	4131338.49
	3	529191.01	4131401.50
	4	529029.39	4131467.56
	5	528868.88	4131536.36

Сектор	Характерные точки границ	Координаты МСК-03, зона 4	
		X	Y
	6	528668.30	4131077.60
	7	528836.84	4131005.37
	8	529006.55	4130936.02
	9	529177.46	4130869.87
	10	529349.60	4130806.47
	11	529522.84	4130746.29
	12	529682.70	4131220.77
	1	529517.71	4131278.10
4.1.50-21	1	529349.60	4130806.47
	2	529177.46	4130869.87
	3	529006.55	4130936.02
	4	528836.84	4131005.37
	5	528668.30	4131077.60
	6	528467.78	4130618.87
	7	528644.33	4130543.13
	8	528822.13	4130470.49
	9	529001.18	4130401.21
	10	529181.53	4130334.80
	11	529363.04	4130271.76
	12	529522.84	4130746.29
4.1.50-22	1	529349.60	4130806.47
	1	529181.53	4130334.80
	2	529001.18	4130401.21
	3	528822.13	4130470.49
	4	528644.33	4130543.13
	5	528467.78	4130618.87
	6	528267.28	4130160.01
	7	528451.88	4130080.93
	8	528637.77	4130004.91
	9	528824.97	4129932.49
	10	529013.51	4129863.07
	11	529203.28	4129797.19
4.1.50-23	12	529363.04	4130271.76
	1	529181.53	4130334.80
	1	529013.51	4129863.07
	2	528824.97	4129932.49
	3	528637.77	4130004.91
	4	528451.88	4130080.93
	5	528267.28	4130160.01
	6	528066.82	4129701.09

Сектор	Характерные точки границ	Координаты МСК-03, зона 4		
		X	Y	
	7	528259.45	4129618.59	
	8	528453.43	4129539.37	
	9	528648.78	4129463.72	
	10	528845.53	4129391.30	
	11	529043.55	4129322.57	
	12	529203.28	4129797.19	
	1	529013.51	4129863.07	
	4.1.50-24	1	528845.53	4129391.30
		2	528648.78	4129463.72
		3	528453.43	4129539.37
		4	528259.45	4129618.59
		5	528066.82	4129701.09
6		527866.41	4129242.13	
7		528067.07	4129156.19	
8		528269.15	4129073.70	
9		528472.65	4128994.91	
10		528677.59	4128919.48	
11		528883.89	4128847.91	
12		529043.55	4129322.57	
4.1.50-25	1	528845.53	4129391.30	
	1	528677.59	4128919.48	
	2	528472.65	4128994.91	
	3	528269.15	4129073.70	
	4	528067.07	4129156.19	
	5	527866.41	4129242.13	
	6	527666.05	4128783.11	
	7	527874.74	4128693.75	
	8	528084.90	4128607.96	
	9	528296.55	4128526.14	
	10	528509.72	4128447.62	
	11	528724.26	4128373.19	
4.1.50-26	12	528883.89	4128847.91	
	1	528677.59	4128919.48	
	1	528509.72	4128447.62	
	2	528296.55	4128526.14	
	3	528084.90	4128607.96	
	4	527874.74	4128693.75	
	5	527666.05	4128783.11	
	6	527465.72	4128324.14	
	7	527682.45	4128231.26	

Сектор	Характерные точки границ	Координаты МСК-03, зона 4	
		X	Y
	8	527900.72	4128142.19
	9	528120.50	4128057.23
	10	528341.87	4127975.70
	11	528564.67	4127898.44
	12	528724.26	4128373.19
	1	528509.72	4128447.62
4.1.50-27	1	528341.87	4127975.70
	2	528120.50	4128057.23
	3	527900.72	4128142.19
	4	527682.45	4128231.26
	5	527465.72	4128324.14
	6	527265.43	4127865.03
	7	527490.21	4127768.71
	8	527716.55	4127676.36
	9	527944.49	4127588.27
	10	528174.07	4127503.74
	11	528405.13	4127423.63
	12	528564.67	4127898.44
	1	528341.87	4127975.70
4.1.50-28	1	528174.07	4127503.74
	2	527944.49	4127588.27
	3	527716.55	4127676.36
	4	527490.21	4127768.71
	5	527265.43	4127865.03
	6	527065.19	4127405.86
	7	527297.99	4127306.23
	8	527532.43	4127210.48
	9	527768.53	4127119.26
	10	528006.32	4127031.73
	11	528245.64	4126948.77
	12	528405.13	4127423.63
	1	528174.07	4127503.74
4.1.50-29	1	528006.32	4127031.73
	2	527768.53	4127119.26
	3	527532.43	4127210.48
	4	527297.99	4127306.23
	5	527065.19	4127405.86
	6	526864.99	4126946.63
	7	527105.83	4126843.58
	8	527348.37	4126744.55

Сектор	Характерные точки границ	Координаты МСК-03, зона 4	
		X	Y
	9	527592.60	4126650.21
	10	527838.60	4126559.68
	11	528086.18	4126473.87
	12	528245.64	4126948.77
	1	528006.32	4127031.73
4.1.51-1	1	532761.89	4140216.96
	2	532753.45	4140219.27
	3	532745.09	4140221.70
	4	532736.73	4140224.30
	5	532728.46	4140227.03
	6	532567.76	4139753.44
	7	532584.31	4139747.98
	8	532601.00	4139742.78
	9	532617.74	4139737.91
	10	532634.59	4139733.31
	11	532651.52	4139729.04
	12	532770.34	4140214.83
	1	532761.89	4140216.96
4.1.51-2	1	532634.59	4139733.31
	2	532617.74	4139737.91
	3	532601.00	4139742.78
	4	532584.31	4139747.98
	5	532567.76	4139753.44
	6	532407.09	4139279.80
	7	532431.93	4139271.60
	8	532456.96	4139263.82
	9	532482.08	4139256.52
	10	532507.35	4139249.62
	11	532532.74	4139243.20
	12	532651.52	4139729.04
	1	532634.59	4139733.31
4.1.51-3	1	532507.35	4139249.62
	2	532482.08	4139256.52
	3	532456.96	4139263.82
	4	532431.93	4139271.60
	5	532407.09	4139279.80
	6	532246.48	4138806.12
	7	532279.60	4138795.19
	8	532312.97	4138784.82
	9	532346.47	4138775.09

Сектор	Характерные точки границ	Координаты МСК-03, зона 4	
		X	Y
	10	532380.17	4138765.88
	11	532414.02	4138757.34
	12	532532.74	4139243.20
	1	532507.35	4139249.62
4.1.51-4	1	532380.17	4138765.88
	2	532346.47	4138775.09
	3	532312.97	4138784.82
	4	532279.60	4138795.19
	5	532246.48	4138806.12
	6	532085.90	4138332.39
	7	532127.31	4138318.73
	8	532169.01	4138305.77
	9	532210.89	4138293.60
	10	532253.02	4138282.11
	11	532295.33	4138271.41
	12	532414.02	4138757.34
4.1.51-5	1	532380.17	4138765.88
	1	532253.02	4138282.11
	2	532210.89	4138293.60
	3	532169.01	4138305.77
	4	532127.31	4138318.73
	5	532085.90	4138332.39
	6	531925.38	4137858.62
	7	531975.07	4137842.22
	8	532025.12	4137826.68
	9	532075.37	4137812.08
	10	532125.92	4137798.26
	11	532176.69	4137785.45
12	532295.33	4138271.41	
4.1.51-6	1	532253.02	4138282.11
	1	532125.92	4137798.26
	2	532075.37	4137812.08
	3	532025.12	4137826.68
	4	531975.07	4137842.22
	5	531925.38	4137858.62
	6	531764.90	4137384.77
	7	531822.87	4137365.67
	8	531881.26	4137347.54
	9	531939.89	4137330.49
10	531998.88	4137314.40	

Сектор	Характерные точки границ	Координаты МСК-03, зона 4	
		X	Y
	11	532058.12	4137299.46
	12	532176.69	4137785.45
	1	532125.92	4137798.26
4.1.51-7	1	531998.88	4137314.40
	2	531939.89	4137330.49
	3	531881.26	4137347.54
	4	531822.87	4137365.67
	5	531764.90	4137384.77
	6	531604.46	4136910.89
	7	531670.70	4136889.07
	8	531737.46	4136868.36
	9	531804.47	4136848.88
	10	531871.87	4136830.50
	11	531939.57	4136813.40
	12	532058.12	4137299.46
4.1.51-8	1	531998.88	4137314.40
	1	531871.87	4136830.50
	2	531804.47	4136848.88
	3	531737.46	4136868.36
	4	531670.70	4136889.07
	5	531604.46	4136910.89
	6	531444.07	4136436.98
	7	531518.60	4136412.44
	8	531593.69	4136389.14
	9	531669.08	4136367.22
	10	531744.92	4136346.55
	11	531821.09	4136327.32
12	531939.57	4136813.40	
4.1.51-9	1	531871.87	4136830.50
	1	531744.92	4136346.55
	2	531669.08	4136367.22
	3	531593.69	4136389.14
	4	531518.60	4136412.44
	5	531444.07	4136436.98
	6	531283.72	4135963.01
	7	531366.54	4135935.74
	8	531449.98	4135909.83
	9	531533.74	4135885.53
	10	531618.01	4135862.53
11	531702.63	4135841.20	

Сектор	Характерные точки границ	Координаты МСК-03, зона 4	
		X	Y
	12	531821.09	4136327.32
	1	531744.92	4136346.55
4.1.51-10	1	531618.01	4135862.53
	2	531533.74	4135885.53
	3	531449.98	4135909.83
	4	531366.54	4135935.74
	5	531283.72	4135963.01
	6	531123.42	4135488.99
	7	531214.52	4135459.01
	8	531306.30	4135430.52
	9	531398.45	4135403.79
	10	531491.15	4135378.50
	11	531584.25	4135355.05
	12	531702.63	4135841.20
	1	531618.01	4135862.53
4.1.51-11	1	531491.15	4135378.50
	2	531398.45	4135403.79
	3	531306.30	4135430.52
	4	531214.52	4135459.01
	5	531123.42	4135488.99
	6	530963.16	4135014.94
	7	531062.55	4134982.24
	8	531162.68	4134951.15
	9	531263.21	4134922.01
	10	531364.32	4134894.42
	11	531465.89	4134868.81
	12	531584.25	4135355.05
	1	531491.15	4135378.50
4.1.51-12	1	531364.32	4134894.42
	2	531263.21	4134922.01
	3	531162.68	4134951.15
	4	531062.55	4134982.24
	5	530963.16	4135014.94
	6	530802.94	4134540.83
	7	530910.62	4134505.41
	8	531019.09	4134471.75
	9	531128.00	4134440.13
	10	531237.55	4134410.30
	11	531347.60	4134382.56
	12	531465.89	4134868.81

Сектор	Характерные точки границ	Координаты МСК-03, зона 4	
		X	Y
	1	531364.32	4134894.42
4.1.51-13	1	531237.55	4134410.30
	2	531128.00	4134440.13
	3	531019.09	4134471.75
	4	530910.62	4134505.41
	5	530802.94	4134540.83
	6	530642.78	4134066.68
	7	530758.75	4134028.54
	8	530875.56	4133992.30
	9	530992.85	4133958.26
	10	531110.83	4133926.09
	11	531229.33	4133896.28
	12	531347.60	4134382.56
	1	531237.55	4134410.30
4.1.51-14	1	531110.83	4133926.09
	2	530992.85	4133958.26
	3	530875.56	4133992.30
	4	530758.75	4134028.54
	5	530642.78	4134066.68
	6	530482.65	4133592.47
	7	530606.91	4133551.58
	8	530732.07	4133512.80
	9	530857.74	4133476.35
	10	530984.16	4133441.89
	11	531111.12	4133409.91
	12	531229.33	4133896.28
	1	531110.83	4133926.09
4.1.51-15	1	530984.16	4133441.89
	2	530857.74	4133476.35
	3	530732.07	4133512.80
	4	530606.91	4133551.58
	5	530482.65	4133592.47
	6	530322.57	4133118.23
	7	530455.11	4133074.61
	8	530588.64	4133033.27
	9	530722.69	4132994.38
	10	530857.53	4132957.65
	11	530992.96	4132923.54
	12	531111.12	4133409.91
	1	530984.16	4133441.89



Сектор	Характерные точки границ	Координаты МСК-03, зона 4	
		X	Y
4.1.51-16	1	530857.53	4132957.65
	2	530722.69	4132994.38
	3	530588.64	4133033.27
	4	530455.11	4133074.61
	5	530322.57	4133118.23
	6	530162.54	4132643.94
	7	530303.37	4132597.59
	8	530445.25	4132553.62
	9	530587.67	4132512.39
	10	530730.95	4132473.36
	11	530874.86	4132437.13
	12	530992.96	4132923.54
	1	530857.53	4132957.65
4.1.51-17	1	530730.95	4132473.36
	2	530587.67	4132512.39
	3	530445.25	4132553.62
	4	530303.37	4132597.59
	5	530162.54	4132643.94
	6	530002.56	4132169.59
	7	530151.67	4132120.55
	8	530301.89	4132074.00
	9	530452.70	4132030.27
	10	530604.41	4131988.96
	11	530756.78	4131950.69
	12	530874.86	4132437.13
	1	530730.95	4132473.36
4.1.51-18	1	530604.41	4131988.96
	2	530452.70	4132030.27
	3	530301.89	4132074.00
	4	530151.67	4132120.55
	5	530002.56	4132169.59
	6	529842.61	4131695.21
	7	530000.01	4131643.45
	8	530158.59	4131594.32
	9	530317.78	4131548.18
	10	530477.93	4131504.59
	11	530638.77	4131464.13
	12	530756.78	4131950.69
	1	530604.41	4131988.96
4.1.51-	1	530477.93	4131504.59

Сектор	Характерные точки границ	Координаты МСК-03, зона 4	
		X	Y
19	2	530317.78	4131548.18
	3	530158.59	4131594.32
	4	530000.01	4131643.45
	5	529842.61	4131695.21
	6	529682.70	4131220.77
	7	529848.41	4131166.30
	8	530015.33	4131114.60
	9	530182.92	4131066.05
	10	530351.48	4131020.18
	11	530520.79	4130977.60
	12	530638.77	4131464.13
	1	530477.93	4131504.59
4.1.51-20	1	530351.48	4131020.18
	2	530182.92	4131066.05
	3	530015.33	4131114.60
	4	529848.41	4131166.30
	5	529682.70	4131220.77
	6	529522.84	4130746.29
	7	529696.84	4130689.11
	8	529872.11	4130634.84
	9	530048.08	4130583.87
	10	530225.09	4130535.72
	11	530402.87	4130491.03
	12	530520.79	4130977.60
1	530351.48	4131020.18	
4.1.51-21	1	530225.09	4130535.72
	2	530048.08	4130583.87
	3	529872.11	4130634.84
	4	529696.84	4130689.11
	5	529522.84	4130746.29
	6	529363.04	4130271.76
	7	529545.32	4130211.87
	8	529728.94	4130155.04
	9	529913.30	4130101.66
	10	530098.75	4130051.23
	11	530285.00	4130004.34
	12	530402.87	4130491.03
1	530225.09	4130535.72	
4.1.51-22	1	530098.75	4130051.23
	2	529913.30	4130101.66

Сектор	Характерные точки границ	Координаты МСК-03, зона 4	
		X	Y
	3	529728.94	4130155.04
	4	529545.32	4130211.87
	5	529363.04	4130271.76
	6	529203.28	4129797.19
	7	529393.85	4129734.59
	8	529585.83	4129675.18
	9	529778.57	4129619.39
	10	529972.44	4129566.60
	11	530167.17	4129517.69
	12	530285.00	4130004.34
	1	530098.75	4130051.23
4.1.51-23	1	529972.44	4129566.60
	2	529778.57	4129619.39
	3	529585.83	4129675.18
	4	529393.85	4129734.59
	5	529203.28	4129797.19
	6	529043.55	4129322.57
	7	529242.42	4129257.27
	8	529442.75	4129195.29
	9	529643.88	4129137.00
	10	529846.18	4129082.02
	11	530049.38	4129030.99
	12	530167.17	4129517.69
4.1.51-24	1	529972.44	4129566.60
	1	529846.18	4129082.02
	2	529643.88	4129137.00
	3	529442.75	4129195.29
	4	529242.42	4129257.27
	5	529043.55	4129322.57
	6	528883.89	4128847.91
	7	529091.05	4128779.89
	8	529299.73	4128715.25
	9	529509.23	4128654.65
	10	529719.98	4128597.39
	11	529931.66	4128544.26
12	530049.38	4129030.99	
4.1.51-25	1	529846.18	4129082.02
	1	529719.98	4128597.39
	2	529509.23	4128654.65
	3	529299.73	4128715.25

Сектор	Характерные точки границ	Координаты МСК-03, зона 4	
		X	Y
	4	529091.05	4128779.89
	5	528883.89	4128847.91
	6	528724.26	4128373.19
	7	528939.70	4128302.47
	8	529156.74	4128235.26
	9	529374.64	4128172.25
	10	529593.81	4128112.73
	11	529813.96	4128057.38
	12	529931.66	4128544.26
	1	529719.98	4128597.39
4.1.51-26	1	529593.81	4128112.73
	2	529374.64	4128172.25
	3	529156.74	4128235.26
	4	528939.70	4128302.47
	5	528724.26	4128373.19
	6	528564.67	4127898.44
	7	528788.41	4127825.01
	8	529013.81	4127755.23
	9	529240.09	4127689.81
	10	529467.71	4127627.92
	11	529696.33	4127570.57
	12	529813.96	4128057.38
4.1.51-27	1	529593.81	4128112.73
	1	529467.71	4127627.92
	2	529240.09	4127689.81
	3	529013.81	4127755.23
	4	528788.41	4127825.01
	5	528564.67	4127898.44
	6	528405.13	4127423.63
	7	528637.16	4127347.39
	8	528870.91	4127275.16
	9	529105.59	4127207.34
	10	529341.64	4127143.16
	11	529578.73	4127083.71
12	529696.33	4127570.57	
4.1.51-28	1	529467.71	4127627.92
	1	529341.64	4127143.16
	2	529105.59	4127207.34
	3	528870.91	4127275.16
	4	528637.16	4127347.39

Сектор	Характерные точки границ	Координаты МСК-03, зона 4	
		X	Y
	5	528405.13	4127423.63
	6	528245.64	4126948.77
	7	528485.97	4126869.83
	8	528728.06	4126795.04
	9	528971.14	4126724.71
	10	529215.62	4126658.37
	11	529461.19	4126596.70
	12	529578.73	4127083.71
	1	529341.64	4127143.16
4.1.51-29	1	529215.62	4126658.37
	2	528971.14	4126724.71
	3	528728.06	4126795.04
	4	528485.97	4126869.83
	5	528245.64	4126948.77
	6	528086.18	4126473.87
	7	528334.81	4126392.23
	8	528585.27	4126314.88
	9	528836.72	4126242.13
	10	529089.65	4126173.54
	11	529343.68	4126109.76
	12	529461.19	4126596.70
4.1.52-1	1	532804.51	4140207.71
	2	532795.92	4140209.26
	3	532787.35	4140210.97
	4	532778.83	4140212.82
	5	532770.34	4140214.83
	6	532651.52	4139729.04
	7	532668.50	4139725.03
	8	532685.56	4139721.33
	9	532702.67	4139717.92
	10	532719.88	4139714.82
	11	532737.10	4139712.02
	12	532813.12	4140206.32
	1	532804.51	4140207.71
4.1.52-2	1	532719.88	4139714.82
	2	532702.67	4139717.92
	3	532685.56	4139721.33
	4	532668.50	4139725.03
	5	532651.52	4139729.04

Сектор	Характерные точки границ	Координаты МСК-03, зона 4	
		X	Y
	6	532532.74	4139243.20
	7	532558.23	4139237.20
	8	532583.81	4139231.66
	9	532609.49	4139226.53
	10	532635.28	4139221.89
	11	532661.12	4139217.68
	12	532737.10	4139712.02
	1	532719.88	4139714.82
4.1.52-3	1	532635.28	4139221.89
	2	532609.49	4139226.53
	3	532583.81	4139231.66
	4	532558.23	4139237.20
	5	532532.74	4139243.20
	6	532414.02	4138757.34
	7	532447.99	4138749.32
	8	532482.09	4138741.93
	9	532516.34	4138735.11
	10	532550.73	4138728.92
	11	532585.20	4138723.30
	12	532661.12	4139217.68
4.1.52-4	1	532635.28	4139221.89
	1	532550.73	4138728.92
	2	532516.34	4138735.11
	3	532482.09	4138741.93
	4	532447.99	4138749.32
	5	532414.02	4138757.34
	6	532295.33	4138271.41
	7	532337.81	4138261.42
	8	532380.43	4138252.17
	9	532423.24	4138243.63
	10	532466.23	4138235.90
	11	532509.31	4138228.90
12	532585.20	4138723.30	
4.1.52-5	1	532550.73	4138728.92
	1	532466.23	4138235.90
	2	532423.24	4138243.63
	3	532380.43	4138252.17
	4	532337.81	4138261.42
	5	532295.33	4138271.41
6	532176.69	4137785.45	

Сектор	Характерные точки границ	Координаты МСК-03, зона 4	
		X	Y
	7	532227.66	4137773.47
	8	532278.83	4137762.35
	9	532330.20	4137752.14
	10	532381.77	4137742.86
	11	532433.47	4137734.45
	12	532509.31	4138228.90
	1	532466.23	4138235.90
4.1.52-6	1	532381.77	4137742.86
	2	532330.20	4137752.14
	3	532278.83	4137762.35
	4	532227.66	4137773.47
	5	532176.69	4137785.45
	6	532058.12	4137299.46
	7	532117.57	4137285.45
	8	532177.26	4137272.52
	9	532237.19	4137260.61
	10	532297.38	4137249.77
	11	532357.69	4137239.98
	12	532433.47	4137734.45
4.1.52-7	1	532381.77	4137742.86
	1	532297.38	4137249.77
	2	532237.19	4137260.61
	3	532177.26	4137272.52
	4	532117.57	4137285.45
	5	532058.12	4137299.46
	6	531939.57	4136813.40
	7	532007.53	4136797.42
	8	532075.75	4136782.66
	9	532144.25	4136769.01
	10	532213.02	4136756.65
	11	532281.96	4136745.45
12	532357.69	4137239.98	
4.1.52-8	1	532297.38	4137249.77
	1	532213.02	4136756.65
	2	532144.25	4136769.01
	3	532075.75	4136782.66
	4	532007.53	4136797.42
	5	531939.57	4136813.40
	6	531821.09	4136327.32
7	531897.54	4136309.36	

Сектор	Характерные точки границ	Координаты МСК-03, зона 4	
		X	Y
	8	531974.28	4136292.71
	9	532051.35	4136277.40
	10	532128.72	4136263.48
	11	532206.26	4136250.91
	12	532281.96	4136745.45
	1	532213.02	4136756.65
4.1.52-9	1	532128.72	4136263.48
	2	532051.35	4136277.40
	3	531974.28	4136292.71
	4	531897.54	4136309.36
	5	531821.09	4136327.32
	6	531702.63	4135841.20
	7	531787.59	4135821.21
	8	531872.86	4135802.76
	9	531958.48	4135785.72
	10	532044.46	4135770.30
	11	532130.62	4135756.30
	12	532206.26	4136250.91
4.1.52-10	1	532128.72	4136263.48
	1	532044.46	4135770.30
	2	531958.48	4135785.72
	3	531872.86	4135802.76
	4	531787.59	4135821.21
	5	531702.63	4135841.20
	6	531584.25	4135355.05
	7	531677.69	4135333.07
	8	531771.49	4135312.74
	9	531865.68	4135294.04
	10	531960.26	4135277.05
	11	532055.04	4135261.70
4.1.52-11	12	532130.62	4135756.30
	1	532044.46	4135770.30
	1	531960.26	4135277.05
	2	531865.68	4135294.04
	3	531771.49	4135312.74
	4	531677.69	4135333.07
	5	531584.25	4135355.05
	6	531465.89	4134868.81
7	531567.85	4134844.87	
8	531670.17	4134822.71	

Сектор	Характерные точки границ	Координаты МСК-03, зона 4	
		X	Y
	9	531772.93	4134802.28
	10	531876.10	4134783.79
	11	531979.51	4134767.01
	12	532055.04	4135261.70
	1	531960.26	4135277.05
4.1.52-12	1	531876.10	4134783.79
	2	531772.93	4134802.28
	3	531670.17	4134822.71
	4	531567.85	4134844.87
	5	531465.89	4134868.81
	6	531347.60	4134382.56
	7	531458.03	4134356.60
	8	531568.90	4134332.65
	9	531680.22	4134310.53
	10	531792.00	4134290.45
	11	531904.01	4134272.33
	12	531979.51	4134767.01
4.1.52-13	1	531792.00	4134290.45
	2	531680.22	4134310.53
	3	531568.90	4134332.65
	4	531458.03	4134356.60
	5	531347.60	4134382.56
	6	531229.33	4133896.28
	7	531348.28	4133868.33
	8	531467.66	4133842.49
	9	531587.56	4133818.67
	10	531707.93	4133797.13
	11	531828.57	4133777.57
	12	531904.01	4134272.33
4.1.52-14	1	531792.00	4134290.45
	1	531707.93	4133797.13
	2	531587.56	4133818.67
	3	531467.66	4133842.49
	4	531348.28	4133868.33
	5	531229.33	4133896.28
	6	531111.12	4133409.91
	7	531238.58	4133380.02
	8	531366.49	4133352.36
9	531494.94	4133326.84	

Сектор	Характерные точки границ	Координаты МСК-03, зона 4	
		X	Y
	10	531623.93	4133303.71
	11	531753.18	4133282.77
	12	531828.57	4133777.57
	1	531707.93	4133797.13
4.1.52-15	1	531623.93	4133303.71
	2	531494.94	4133326.84
	3	531366.49	4133352.36
	4	531238.58	4133380.02
	5	531111.12	4133409.91
	6	530992.96	4132923.54
	7	531128.91	4132891.61
	8	531265.36	4132862.11
	9	531402.39	4132834.98
	10	531539.96	4132810.32
	11	531677.84	4132787.99
	12	531753.18	4133282.77
4.1.52-16	1	531623.93	4133303.71
	1	531539.96	4132810.32
	2	531402.39	4132834.98
	3	531265.36	4132862.11
	4	531128.91	4132891.61
	5	530992.96	4132923.54
	6	530874.86	4132437.13
	7	531019.30	4132403.23
	8	531164.28	4132371.90
	9	531309.86	4132343.01
	10	531456.04	4132316.82
	11	531602.55	4132293.10
4.1.52-17	12	531677.84	4132787.99
	1	531539.96	4132810.32
	1	531456.04	4132316.82
	2	531309.86	4132343.01
	3	531164.28	4132371.90
	4	531019.30	4132403.23
	5	530874.86	4132437.13
	6	530756.78	4131950.69
	7	530909.73	4131914.80
	8	531063.24	4131881.64
9	531217.40	4131851.07	
10	531372.18	4131823.35	

Сектор	Характерные точки границ	Координаты МСК-03, зона 4	
		X	Y
	11	531527.29	4131798.26
	12	531602.55	4132293.10
	1	531456.04	4132316.82
4.1.52-18	1	531372.18	4131823.35
	2	531217.40	4131851.07
	3	531063.24	4131881.64
	4	530909.73	4131914.80
	5	530756.78	4131950.69
	6	530638.77	4131464.13
	7	530800.21	4131426.27
	8	530962.26	4131391.27
	9	531124.98	4131359.01
	10	531288.37	4131329.77
	11	531452.10	4131303.30
	12	531527.29	4131798.26
4.1.52-19	1	531372.18	4131823.35
	1	531288.37	4131329.77
	2	531124.98	4131359.01
	3	530962.26	4131391.27
	4	530800.21	4131426.27
	5	530638.77	4131464.13
	6	530520.79	4130977.60
	7	530690.74	4130937.76
	8	530861.33	4130900.94
	9	531032.61	4130867.00
	10	531204.61	4130836.23
	11	531376.96	4130808.38
12	531452.10	4131303.30	
4.1.52-20	1	531288.37	4131329.77
	1	531204.61	4130836.23
	2	531032.61	4130867.00
	3	530861.33	4130900.94
	4	530690.74	4130937.76
	5	530520.79	4130977.60
	6	530402.87	4130491.03
	7	530581.32	4130449.21
	8	530760.43	4130410.56
	9	530940.30	4130374.87
	10	531120.89	4130342.57
11	531301.86	4130313.35	

Сектор	Характерные точки границ	Координаты МСК-03, зона 4	
		X	Y
	12	531376.96	4130808.38
	1	531204.61	4130836.23
4.1.52-21	1	531120.89	4130342.57
	2	530940.30	4130374.87
	3	530760.43	4130410.56
	4	530581.32	4130449.21
	5	530402.87	4130491.03
	6	530285.00	4130004.34
	7	530471.95	4129960.54
	8	530659.59	4129920.07
	9	530848.02	4129882.77
	10	531037.22	4129848.96
	11	531226.80	4129818.36
	12	531301.86	4130313.35
4.1.52-22	1	531120.89	4130342.57
	1	531037.22	4129848.96
	2	530848.02	4129882.77
	3	530659.59	4129920.07
	4	530471.95	4129960.54
	5	530285.00	4130004.34
	6	530167.17	4129517.69
	7	530362.62	4129471.91
	8	530558.80	4129429.62
	9	530755.80	4129390.64
	10	530953.60	4129355.23
	11	531151.81	4129323.25
12	531226.80	4129818.36	
4.1.52-23	1	531037.22	4129848.96
	1	530953.60	4129355.23
	2	530755.80	4129390.64
	3	530558.80	4129429.62
	4	530362.62	4129471.91
	5	530167.17	4129517.69
	6	530049.38	4129030.99
	7	530253.34	4128983.25
	8	530458.05	4128939.04
	9	530663.62	4128898.38
	10	530870.03	4128861.54
	11	531076.86	4128828.19
12	531151.81	4129323.25	

Сектор	Характерные точки границ	Координаты МСК-03, зона 4	
		Х	У
	1	530953.60	4129355.23
4.1.52-24	1	530870.03	4128861.54
	2	530663.62	4128898.38
	3	530458.05	4128939.04
	4	530253.34	4128983.25
	5	530049.38	4129030.99
	6	529931.66	4128544.26
	7	530144.11	4128494.44
	8	530357.35	4128448.51
	9	530571.49	4128406.18
	10	530786.51	4128367.72
	11	531001.97	4128333.01
	12	531076.86	4128828.19
	1	530870.03	4128861.54
4.1.52-25	1	530786.51	4128367.72
	2	530571.49	4128406.18
	3	530357.35	4128448.51
	4	530144.11	4128494.44
	5	529931.66	4128544.26
	6	529813.96	4128057.38
	7	530034.93	4128005.70
	8	530256.70	4127957.94
	9	530479.42	4127913.84
	10	530703.04	4127873.96
	11	530927.12	4127837.78
	12	531001.97	4128333.01
	1	530786.51	4128367.72
4.1.52-26	1	530703.04	4127873.96
	2	530479.42	4127913.84
	3	530256.70	4127957.94
	4	530034.93	4128005.70
	5	529813.96	4128057.38
	6	529696.33	4127570.57
	7	529925.79	4127516.92
	8	530156.11	4127467.24
	9	530387.38	4127421.56
	10	530619.61	4127380.07
	11	530852.31	4127342.62
	12	530927.12	4127837.78
	1	530703.04	4127873.96

Сектор	Характерные точки границ	Координаты МСК-03, зона 4	
		Х	У
4.1.52-27	1	530619.61	4127380.07
	2	530387.38	4127421.56
	3	530156.11	4127467.24
	4	529925.79	4127516.92
	5	529696.33	4127570.57
	6	529578.73	4127083.71
	7	529816.71	4127027.98
	8	530055.55	4126976.59
	9	530295.41	4126929.14
	10	530536.23	4126886.23
	11	530777.56	4126847.31
	12	530852.31	4127342.62
	1	530619.61	4127380.07
4.1.52-28	1	530536.23	4126886.23
	2	530295.41	4126929.14
	3	530055.55	4126976.59
	4	529816.71	4127027.98
	5	529578.73	4127083.71
	6	529461.19	4126596.70
	7	529707.67	4126539.11
	8	529955.05	4126485.80
	9	530203.47	4126436.79
	10	530452.91	4126392.26
	11	530702.85	4126352.08
	12	530777.56	4126847.31
	1	530536.23	4126886.23
4.1.52-29	1	530452.91	4126392.26
	2	530203.47	4126436.79
	3	529955.05	4126485.80
	4	529707.67	4126539.11
	5	529461.19	4126596.70
	6	529343.68	4126109.76
	7	529598.67	4126050.21
	8	529854.60	4125995.08
	9	530111.59	4125944.28
	10	530369.63	4125898.36
	11	530628.21	4125856.70
	12	530702.85	4126352.08
	1	530452.91	4126392.26
4.1.53-	1	532847.79	4140202.21

Сектор	Характерные точки границ	Координаты МСК-03, зона 4	
		X	Y
1	2	532839.10	4140203.00
	3	532830.42	4140203.95
	4	532821.76	4140205.05
	5	532813.12	4140206.32
	6	532737.10	4139712.02
	7	532754.36	4139709.50
	8	532771.68	4139707.30
	9	532789.03	4139705.40
	10	532806.42	4139703.82
	11	532823.82	4139702.52
	12	532856.49	4140201.56
	1	532847.79	4140202.21
	4.1.53-2	1	532806.42
2		532789.03	4139705.40
3		532771.68	4139707.30
4		532754.36	4139709.50
5		532737.10	4139712.02
6		532661.12	4139217.68
7		532687.01	4139213.91
8		532713.00	4139210.62
9		532739.02	4139207.78
10		532765.11	4139205.39
11		532791.21	4139203.44
12		532823.82	4139702.52
1		532806.42	4139703.82
4.1.53-3	1	532765.11	4139205.39
	2	532739.02	4139207.78
	3	532713.00	4139210.62
	4	532687.01	4139213.91
	5	532661.12	4139217.68
	6	532585.20	4138723.30
	7	532619.71	4138718.28
	8	532654.36	4138713.90
	9	532689.05	4138710.10
	10	532723.83	4138706.95
	11	532758.63	4138704.33
	12	532791.21	4139203.44
	1	532765.11	4139205.39
4.1.53-4	1	532723.83	4138706.95
	2	532689.05	4138710.10

Сектор	Характерные точки границ	Координаты МСК-03, зона 4		
		X	Y	
	3	532654.36	4138713.90	
	4	532619.71	4138718.28	
	5	532585.20	4138723.30	
	6	532509.31	4138228.90	
	7	532552.46	4138222.63	
	8	532595.77	4138217.13	
	9	532639.13	4138212.40	
	10	532682.61	4138208.45	
	11	532726.12	4138205.21	
	12	532758.63	4138704.33	
	1	532723.83	4138706.95	
	4.1.53-5	1	532682.61	4138208.45
		2	532639.13	4138212.40
3		532595.77	4138217.13	
4		532552.46	4138222.63	
5		532509.31	4138228.90	
6		532433.47	4137734.45	
7		532485.26	4137726.93	
8		532537.23	4137720.36	
9		532589.26	4137714.65	
10		532641.45	4137709.92	
11		532693.65	4137706.03	
12		532726.12	4138205.21	
1		532682.61	4138208.45	
4.1.53-6	1	532641.45	4137709.92	
	2	532589.26	4137714.65	
	3	532537.23	4137720.36	
	4	532485.26	4137726.93	
	5	532433.47	4137734.45	
	6	532357.69	4137239.98	
	7	532418.10	4137231.18	
	8	532478.74	4137223.53	
	9	532539.45	4137216.90	
	10	532600.34	4137211.36	
	11	532661.22	4137206.84	
	12	532693.65	4137706.03	
	1	532641.45	4137709.92	
4.1.53-7	1	532600.34	4137211.36	
	2	532539.45	4137216.90	
	3	532478.74	4137223.53	



Сектор	Характерные точки границ	Координаты МСК-03, зона 4	
		X	Y
	4	532418.10	4137231.18
	5	532357.69	4137239.98
	6	532281.96	4136745.45
	7	532351.02	4136735.43
	8	532420.30	4136726.66
	9	532489.68	4136719.09
	10	532559.27	4136712.80
	11	532628.86	4136707.60
	12	532661.22	4137206.84
	1	532600.34	4137211.36
4.1.53-8	1	532559.27	4136712.80
	2	532489.68	4136719.09
	3	532420.30	4136726.66
	4	532351.02	4136735.43
	5	532281.96	4136745.45
	6	532206.26	4136250.91
	7	532283.96	4136239.61
	8	532361.90	4136229.79
	9	532439.96	4136221.24
	10	532518.25	4136214.18
	11	532596.55	4136208.33
	12	532628.86	4136707.60
	1	532559.27	4136712.80
4.1.53-9	1	532518.25	4136214.18
	2	532439.96	4136221.24
	3	532361.90	4136229.79
	4	532283.96	4136239.61
	5	532206.26	4136250.91
	6	532130.62	4135756.30
	7	532216.95	4135743.80
	8	532303.56	4135732.85
	9	532390.29	4135723.40
	10	532477.28	4135715.52
	11	532564.27	4135709.08
	12	532596.55	4136208.33
	1	532518.25	4136214.18
4.1.53-10	1	532477.28	4135715.52
	2	532390.29	4135723.40
	3	532303.56	4135732.85
	4	532216.95	4135743.80

Сектор	Характерные точки границ	Координаты МСК-03, зона 4	
		X	Y
	5	532130.62	4135756.30
	6	532055.04	4135261.70
	7	532149.99	4135247.90
	8	532245.27	4135235.87
	9	532340.68	4135225.49
	10	532436.36	4135216.83
	11	532532.05	4135209.75
	12	532564.27	4135709.08
	1	532477.28	4135715.52
4.1.53-11	1	532436.36	4135216.83
	2	532340.68	4135225.49
	3	532245.27	4135235.87
	4	532149.99	4135247.90
	5	532055.04	4135261.70
	6	531979.51	4134767.01
	7	532083.09	4134751.97
	8	532187.04	4134738.90
	9	532291.11	4134727.53
	10	532395.49	4134718.15
	11	532499.88	4134710.38
	12	532532.05	4135209.75
	1	532436.36	4135216.83
4.1.53-12	1	532395.49	4134718.15
	2	532291.11	4134727.53
	3	532187.04	4134738.90
	4	532083.09	4134751.97
	5	531979.51	4134767.01
	6	531904.01	4134272.33
	7	532016.23	4134256.06
	8	532128.84	4134241.85
	9	532241.59	4134229.56
	10	532354.67	4134219.39
	11	532467.77	4134210.99
	12	532499.88	4134710.38
	1	532395.49	4134718.15
4.1.53-13	1	532354.67	4134219.39
	2	532241.59	4134229.56
	3	532128.84	4134241.85
	4	532016.23	4134256.06
	5	531904.01	4134272.33

Сектор	Характерные точки границ	Координаты МСК-03, зона 4		
		X	Y	
	6	531828.57	4133777.57	
	7	531949.42	4133760.05	
	8	532070.70	4133744.83	
	9	532192.13	4133731.59	
	10	532313.91	4133720.60	
	11	532435.71	4133711.57	
	12	532467.77	4134210.99	
	1	532354.67	4134219.39	
	4.1.53-14	1	532313.91	4133720.60
		2	532192.13	4133731.59
		3	532070.70	4133744.83
		4	531949.42	4133760.05
		5	531828.57	4133777.57
6		531753.18	4133282.77	
7		531882.67	4133264.07	
8		532012.60	4133247.71	
9		532142.71	4133233.54	
10		532273.20	4133221.78	
11		532403.68	4133212.11	
12		532435.71	4133711.57	
4.1.53-15	1	532313.91	4133720.60	
	1	532273.20	4133221.78	
	2	532142.71	4133233.54	
	3	532012.60	4133247.71	
	4	531882.67	4133264.07	
	5	531753.18	4133282.77	
	6	531677.84	4132787.99	
	7	531815.97	4132767.99	
	8	531954.56	4132750.55	
	9	532093.34	4132735.45	
	10	532232.52	4132722.98	
	11	532371.72	4132712.68	
	12	532403.68	4133212.11	
4.1.53-16	1	532273.20	4133221.78	
	1	532232.52	4132722.98	
	2	532093.34	4132735.45	
	3	531954.56	4132750.55	
	4	531815.97	4132767.99	
	5	531677.84	4132787.99	
6	531602.55	4132293.10		

Сектор	Характерные точки границ	Координаты МСК-03, зона 4		
		X	Y	
	7	531749.31	4132271.88	
	8	531896.56	4132253.43	
	9	532044.03	4132237.40	
	10	532191.90	4132224.10	
	11	532339.80	4132213.17	
	12	532371.72	4132712.68	
	1	532232.52	4132722.98	
	4.1.53-17	1	532191.90	4132224.10
		2	532044.03	4132237.40
		3	531896.56	4132253.43
		4	531749.31	4132271.88
		5	531602.55	4132293.10
6		531527.29	4131798.26	
7		531682.69	4131775.79	
8		531838.61	4131756.20	
9		531994.75	4131739.24	
10		532151.33	4131725.17	
11		532307.93	4131713.62	
12		532339.80	4132213.17	
4.1.53-18	1	532191.90	4132224.10	
	1	532151.33	4131725.17	
	2	531994.75	4131739.24	
	3	531838.61	4131756.20	
	4	531682.69	4131775.79	
	5	531527.29	4131798.26	
	6	531452.10	4131303.30	
	7	531616.13	4131279.61	
	8	531780.72	4131258.94	
	9	531945.54	4131241.06	
	10	532110.82	4131226.22	
	11	532276.12	4131214.03	
4.1.53-19	12	532307.93	4131713.62	
	1	532151.33	4131725.17	
	1	532110.82	4131226.22	
	2	531945.54	4131241.06	
	3	531780.72	4131258.94	
	4	531616.13	4131279.61	
	5	531452.10	4131303.30	
6	531376.96	4130808.38		
7	531549.63	4130783.46		

Сектор	Характерные точки границ	Координаты МСК-03, зона 4	
		X	Y
	8	531722.87	4130761.72
	9	531896.37	4130742.91
	10	532070.35	4130727.22
	11	532244.36	4130714.42
	12	532276.12	4131214.03
	1	532110.82	4131226.22
4.1.53-20	1	532070.35	4130727.22
	2	531896.37	4130742.91
	3	531722.87	4130761.72
	4	531549.63	4130783.46
	5	531376.96	4130808.38
	6	531301.86	4130313.35
	7	531483.17	4130287.19
	8	531665.08	4130264.38
	9	531847.25	4130244.65
	10	532029.93	4130228.29
	11	532212.63	4130214.85
	12	532244.36	4130714.42
4.1.53-21	1	532070.35	4130727.22
	1	532029.93	4130228.29
	2	531847.25	4130244.65
	3	531665.08	4130264.38
	4	531483.17	4130287.19
	5	531301.86	4130313.35
	6	531226.80	4129818.36
	7	531416.75	4129790.89
	8	531607.33	4129767.00
	9	531798.18	4129746.36
	10	531989.57	4129729.23
	11	532180.98	4129715.18
12	532212.63	4130214.85	
4.1.53-22	1	532029.93	4130228.29
	1	531989.57	4129729.23
	2	531798.18	4129746.36
	3	531607.33	4129767.00
	4	531416.75	4129790.89
	5	531226.80	4129818.36
	6	531151.81	4129323.25
	7	531350.40	4129294.64
8	531549.64	4129269.69	

Сектор	Характерные точки границ	Координаты МСК-03, зона 4	
		X	Y
	9	531749.15	4129248.02
	10	531949.26	4129230.14
	11	532149.36	4129215.48
	12	532180.98	4129715.18
	1	531989.57	4129729.23
4.1.53-23	1	531949.26	4129230.14
	2	531749.15	4129248.02
	3	531549.64	4129269.69
	4	531350.40	4129294.64
	5	531151.81	4129323.25
	6	531076.86	4128828.19
	7	531284.09	4128798.26
	8	531491.99	4128772.25
	9	531700.19	4128749.76
	10	531908.98	4128731.02
	11	532117.80	4128715.73
	12	532149.36	4129215.48
4.1.53-24	1	531949.26	4129230.14
	1	531908.98	4128731.02
	2	531700.19	4128749.76
	3	531491.99	4128772.25
	4	531284.09	4128798.26
	5	531076.86	4128828.19
	6	531001.97	4128333.01
	7	531217.81	4128301.95
	8	531434.41	4128274.77
	9	531651.27	4128251.36
	10	531868.77	4128231.96
	11	532086.28	4128215.95
12	532117.80	4128715.73	
4.1.53-25	1	531908.98	4128731.02
	1	531868.77	4128231.96
	2	531651.27	4128251.36
	3	531434.41	4128274.77
	4	531217.81	4128301.95
	5	531001.97	4128333.01
	6	530927.12	4127837.78
	7	531151.61	4127805.49
	8	531376.85	4127777.36
9	531602.40	4127752.93	

Сектор	Характерные точки границ	Координаты МСК-03, зона 4	
		X	Y
	10	531828.60	4127732.78
	11	532054.82	4127716.16
	12	532086.28	4128215.95
	1	531868.77	4128231.96
4.1.53-26	1	531828.60	4127732.78
	2	531602.40	4127752.93
	3	531376.85	4127777.36
	4	531151.61	4127805.49
	5	530927.12	4127837.78
	6	530852.31	4127342.62
	7	531085.45	4127309.00
	8	531319.35	4127279.81
	9	531553.59	4127254.57
	10	531788.49	4127233.55
	11	532023.41	4127216.43
	12	532054.82	4127716.16
4.1.53-27	1	531828.60	4127732.78
	1	531788.49	4127233.55
	2	531553.59	4127254.57
	3	531319.35	4127279.81
	4	531085.45	4127309.00
	5	530852.31	4127342.62
	6	530777.56	4126847.31
	7	531019.33	4126812.59
	8	531261.90	4126782.22
	9	531504.82	4126756.07
	10	531748.42	4126734.30
	11	531992.04	4126716.56
12	532023.41	4127216.43	
4.1.53-28	1	531788.49	4127233.55
	1	531748.42	4126734.30
	2	531504.82	4126756.07
	3	531261.90	4126782.22
	4	531019.33	4126812.59
	5	530777.56	4126847.31
	6	530702.85	4126352.08
	7	530953.26	4126316.02
	8	531204.51	4126284.71
	9	531456.10	4126257.54
10	531708.40	4126235.13	

Сектор	Характерные точки границ	Координаты МСК-03, зона 4	
		X	Y
	11	531960.73	4126216.67
	12	531992.04	4126716.56
	1	531748.42	4126734.30
4.1.53-29	1	531708.40	4126235.13
	2	531456.10	4126257.54
	3	531204.51	4126284.71
	4	530953.26	4126316.02
	5	530702.85	4126352.08
	6	530628.21	4125856.70
	7	530887.24	4125819.54
	8	531147.16	4125787.06
	9	531407.43	4125758.96
	10	531668.44	4125735.81
	11	531929.47	4125716.74
	12	531960.73	4126216.67
4.1.54-1	1	531708.40	4126235.13
	1	532900.11	4140200.61
	2	532891.38	4140200.50
	3	532882.65	4140200.53
	4	532873.94	4140200.73
	5	532865.21	4140201.07
	6	532856.49	4140201.56
	7	532823.82	4139702.52
	8	532841.26	4139701.53
	9	532858.70	4139700.86
	10	532876.15	4139700.46
	11	532893.60	4139700.40
12	532911.06	4139700.61	
4.1.54-2	1	532900.11	4140200.61
	1	532911.06	4139700.61
	2	532893.60	4139700.40
	3	532876.15	4139700.46
	4	532858.70	4139700.86
	5	532841.26	4139701.53
	6	532823.82	4139702.52
	7	532791.21	4139203.44
	8	532817.36	4139201.97
	9	532843.51	4139200.96
	10	532869.69	4139200.37
11	532895.87	4139200.27	

Сектор	Характерные точки границ	Координаты МСК-03, зона 4	
		X	Y
	12	532922.05	4139200.59
	1	532911.06	4139700.61
4.1.54-3	1	532922.05	4139200.59
	2	532895.87	4139200.27
	3	532869.69	4139200.37
	4	532843.51	4139200.96
	5	532817.36	4139201.97
	6	532791.21	4139203.44
	7	532758.63	4138704.33
	8	532793.51	4138702.37
	9	532828.38	4138701.03
	10	532863.30	4138700.25
	11	532898.21	4138700.11
	12	532933.11	4138700.55
4.1.54-4	1	532922.05	4139200.59
	1	532933.11	4138700.55
	2	532898.21	4138700.11
	3	532863.30	4138700.25
	4	532828.38	4138701.03
	5	532793.51	4138702.37
	6	532758.63	4138704.33
	7	532726.12	4138205.21
	8	532769.72	4138202.74
	9	532813.30	4138201.07
	10	532856.93	4138200.10
	11	532900.58	4138199.94
12	532944.21	4138200.48	
4.1.54-5	1	532933.11	4138700.55
	1	532944.21	4138200.48
	2	532900.58	4138199.94
	3	532856.93	4138200.10
	4	532813.30	4138201.07
	5	532769.72	4138202.74
	6	532726.12	4138205.21
	7	532693.65	4137706.03
	8	532745.96	4137703.09
	9	532798.26	4137701.09
	10	532850.63	4137699.93
	11	532902.99	4137699.73
12	532955.36	4137700.39	

Сектор	Характерные точки границ	Координаты МСК-03, зона 4	
		X	Y
	1	532944.21	4138200.48
4.1.54-6	1	532955.36	4137700.39
	2	532902.99	4137699.73
	3	532850.63	4137699.93
	4	532798.26	4137701.09
	5	532745.96	4137703.09
	6	532693.65	4137706.03
	7	532661.22	4137206.84
	8	532722.26	4137203.43
	9	532783.29	4137201.07
	10	532844.38	4137199.73
	11	532905.46	4137199.48
	12	532966.56	4137200.28
4.1.54-7	1	532955.36	4137700.39
	1	532966.56	4137200.28
	2	532905.46	4137199.48
	3	532844.38	4137199.73
	4	532783.29	4137201.07
	5	532722.26	4137203.43
	6	532661.22	4137206.84
	7	532628.86	4136707.60
	8	532698.62	4136703.71
	9	532768.36	4136701.03
	10	532838.18	4136699.49
	11	532908.00	4136699.22
12	532977.81	4136700.14	
4.1.54-8	1	532966.56	4137200.28
	1	532977.81	4136700.14
	2	532908.00	4136699.22
	3	532838.18	4136699.49
	4	532768.36	4136701.03
	5	532698.62	4136703.71
	6	532628.86	4136707.60
	7	532596.55	4136208.33
	8	532675.03	4136203.97
	9	532753.48	4136200.95
	10	532832.02	4136199.24
	11	532910.57	4136198.93
12	532989.11	4136199.99	
	1	532977.81	4136700.14

Сектор	Характерные точки границ	Координаты МСК-03, зона 4	
		X	Y
4.1.54-9	1	532989.11	4136199.99
	2	532910.57	4136198.93
	3	532832.02	4136199.24
	4	532753.48	4136200.95
	5	532675.03	4136203.97
	6	532596.55	4136208.33
	7	532564.27	4135709.08
	8	532651.47	4135704.19
	9	532738.65	4135700.86
	10	532825.93	4135698.96
	11	532913.20	4135698.62
	12	533000.46	4135699.80
	1	532989.11	4136199.99
4.1.54-10	1	533000.46	4135699.80
	2	532913.20	4135698.62
	3	532825.93	4135698.96
	4	532738.65	4135700.86
	5	532651.47	4135704.19
	6	532564.27	4135709.08
	7	532532.05	4135209.75
	8	532627.98	4135204.39
	9	532723.87	4135200.77
	10	532819.87	4135198.65
	11	532915.87	4135198.29
	12	533011.86	4135199.59
	1	533000.46	4135699.80
4.1.54-11	1	533011.86	4135199.59
	2	532915.87	4135198.29
	3	532819.87	4135198.65
	4	532723.87	4135200.77
	5	532627.98	4135204.39
	6	532532.05	4135209.75
	7	532499.88	4134710.38
	8	532604.53	4134704.55
	9	532709.14	4134700.61
	10	532813.88	4134698.30
	11	532918.61	4134697.92
	12	533023.32	4134699.36
	1	533011.86	4135199.59
4.1.54-	1	533023.32	4134699.36

Сектор	Характерные точки границ	Координаты МСК-03, зона 4	
		X	Y
12	2	532918.61	4134697.92
	3	532813.88	4134698.30
	4	532709.14	4134700.61
	5	532604.53	4134704.55
	6	532499.88	4134710.38
	7	532467.77	4134210.99
	8	532581.13	4134204.68
	9	532694.46	4134200.43
	10	532807.92	4134197.94
	11	532921.38	4134197.54
	12	533034.83	4134199.10
	1	533023.32	4134699.36
	4.1.54-13	1	533034.83
2		532921.38	4134197.54
3		532807.92	4134197.94
4		532694.46	4134200.43
5		532581.13	4134204.68
6		532467.77	4134210.99
7		532435.71	4133711.57
8		532557.80	4133704.84
9		532679.84	4133700.21
10		532802.03	4133697.54
11		532924.21	4133697.13
12		533046.38	4133698.83
1		533034.83	4134199.10
4.1.54-14	1	533046.38	4133698.83
	2	532924.21	4133697.13
	3	532802.03	4133697.54
	4	532679.84	4133700.21
	5	532557.80	4133704.84
	6	532435.71	4133711.57
	7	532403.68	4133212.11
	8	532534.49	4133204.91
	9	532665.26	4133199.97
	10	532796.17	4133197.13
	11	532927.08	4133196.69
	12	533057.98	4133198.47
	1	533046.38	4133698.83
4.1.54-15	1	533057.98	4133198.47
	2	532927.08	4133196.69

Сектор	Характерные точки границ	Координаты МСК-03, зона 4	
		X	Y
	3	532796.17	4133197.13
	4	532665.26	4133199.97
	5	532534.49	4133204.91
	6	532403.68	4133212.11
	7	532371.72	4132712.68
	8	532511.24	4132704.96
	9	532650.73	4132699.70
	10	532790.38	4132696.67
	11	532930.02	4132696.23
	12	533069.65	4132698.13
	1	533057.98	4133198.47
4.1.54-16	1	533069.65	4132698.13
	2	532930.02	4132696.23
	3	532790.38	4132696.67
	4	532650.73	4132699.70
	5	532511.24	4132704.96
	6	532371.72	4132712.68
	7	532339.80	4132213.17
	8	532488.05	4132204.98
	9	532636.26	4132199.39
	10	532784.62	4132196.20
	11	532933.00	4132195.74
	12	533081.35	4132197.78
4.1.54-17	1	533081.35	4132197.78
	2	532933.00	4132195.74
	3	532784.62	4132196.20
	4	532636.26	4132199.39
	5	532488.05	4132204.98
	6	532339.80	4132213.17
	7	532307.93	4131713.62
	8	532464.91	4131704.96
	9	532621.83	4131699.07
	10	532778.93	4131695.70
	11	532936.02	4131695.23
	12	533093.10	4131697.40
4.1.54-18	1	533081.35	4132197.78
	2	533093.10	4131697.40
	3	532936.02	4131695.23

Сектор	Характерные точки границ	Координаты МСК-03, зона 4	
		X	Y
	4	532621.83	4131699.07
	5	532464.91	4131704.96
	6	532307.93	4131713.62
	7	532276.12	4131214.03
	8	532441.82	4131204.90
	9	532607.46	4131198.70
	10	532773.28	4131195.17
	11	532939.11	4131194.69
	12	533104.92	4131196.99
	1	533093.10	4131697.40
4.1.54-19	1	533104.92	4131196.99
	2	532939.11	4131194.69
	3	532773.28	4131195.17
	4	532607.46	4131198.70
	5	532441.82	4131204.90
	6	532276.12	4131214.03
	7	532244.36	4130714.42
	8	532418.77	4130704.83
	9	532593.14	4130698.32
	10	532767.69	4130694.61
	11	532942.25	4130694.12
	12	533116.77	4130696.57
4.1.54-20	1	533104.92	4131196.99
	2	533116.77	4130696.57
	3	532942.25	4130694.12
	4	532767.69	4130694.61
	5	532593.14	4130698.32
	6	532418.77	4130704.83
	7	532244.36	4130714.42
	8	532212.63	4130214.85
	9	532395.78	4130204.73
	10	532578.86	4130197.91
	11	532762.13	4130194.02
	12	532945.43	4130193.53
4.1.54-21	1	533128.68	4130196.12
	2	533128.68	4130196.12
	3	532945.43	4130193.53
	4	532762.13	4130194.02

Сектор	Характерные точки границ	Координаты МСК-03, зона 4	
		X	Y
	5	532395.78	4130204.73
	6	532212.63	4130214.85
	7	532180.98	4129715.18
	8	532372.84	4129704.67
	9	532564.63	4129697.46
	10	532756.64	4129693.42
	11	532948.66	4129692.92
	12	533140.64	4129695.65
	1	533128.68	4130196.12
4.1.54-22	1	533140.64	4129695.65
	2	532948.66	4129692.92
	3	532756.64	4129693.42
	4	532564.63	4129697.46
	5	532372.84	4129704.67
	6	532180.98	4129715.18
	7	532149.36	4129215.48
	8	532349.95	4129204.51
	9	532550.47	4129196.99
	10	532751.20	4129192.77
	11	532951.94	4129192.27
	12	533152.65	4129195.15
4.1.54-23	1	533152.65	4129195.15
	2	532951.94	4129192.27
	3	532751.20	4129192.77
	4	532550.47	4129196.99
	5	532349.95	4129204.51
	6	532149.36	4129215.48
	7	532117.80	4128715.73
	8	532327.10	4128704.31
	9	532536.34	4128696.58
	10	532745.81	4128692.11
	11	532955.28	4128691.61
	12	533164.71	4128694.63
4.1.54-24	1	533152.65	4129195.15
	1	533164.71	4128694.63
	2	532955.28	4128691.61
	3	532745.81	4128692.11
	4	532536.34	4128696.58
	5	532327.10	4128704.31

Сектор	Характерные точки границ	Координаты МСК-03, зона 4	
		X	Y
	6	532117.80	4128715.73
	7	532086.28	4128215.95
	8	532304.31	4128204.08
	9	532522.28	4128196.05
	10	532740.46	4128191.41
	11	532958.67	4128190.91
	12	533176.82	4128194.08
4.1.54-25	1	533164.71	4128694.63
	1	533176.82	4128194.08
	2	532958.67	4128190.91
	3	532740.46	4128191.41
	4	532522.28	4128196.05
	5	532304.31	4128204.08
	6	532086.28	4128215.95
	7	532054.82	4127716.16
	8	532281.57	4127703.82
	9	532508.25	4127695.49
	10	532735.17	4127690.70
	11	532962.10	4127690.20
4.1.54-26	12	533188.98	4127693.52
	1	533176.82	4128194.08
	1	533188.98	4127693.52
	2	532962.10	4127690.20
	3	532735.17	4127690.70
	4	532508.25	4127695.49
	5	532281.57	4127703.82
	6	532054.82	4127716.16
	7	532023.41	4127216.43
	8	532258.88	4127203.54
	9	532494.28	4127194.91
	10	532729.92	4127189.95
4.1.54-27	11	532965.59	4127189.45
	12	533201.20	4127192.82
	1	533188.98	4127693.52
	1	533201.20	4127192.82
	2	532965.59	4127189.45
	3	532729.92	4127189.95
	4	532494.28	4127194.91
	5	532258.88	4127203.54
	6	532023.41	4127216.43



Сектор	Характерные точки границ	Координаты МСК-03, зона 4	
		X	Y
	7	531992.04	4126716.56
	8	532236.24	4126703.22
	9	532480.35	4126694.29
	10	532724.74	4126689.18
	11	532969.12	4126688.68
	12	533213.46	4126692.20
	1	533201.20	4127192.82
4.1.54-28	1	533213.46	4126692.20
	2	532969.12	4126688.68
	3	532724.74	4126689.18
	4	532480.35	4126694.29
	5	532236.24	4126703.22
	6	531992.04	4126716.56
	7	531960.73	4126216.67
	8	532213.65	4126202.86
	9	532466.49	4126193.64
	10	532719.60	4126188.37
	11	532972.71	4126187.89
	12	533225.79	4126191.55
	1	533213.46	4126692.20
4.1.54-29	1	533225.79	4126191.55
	2	532972.71	4126187.89
	3	532719.60	4126188.37
	4	532466.49	4126193.64
	5	532213.65	4126202.86
	6	531960.73	4126216.67
	7	531929.47	4125716.74
	8	532191.11	4125702.60
	9	532452.68	4125692.97
	10	532714.51	4125687.53
	11	532976.36	4125687.07
	12	533238.15	4125690.88
	1	533225.79	4126191.55
4.1.55-1	1	532943.64	4140203.46
	2	532934.95	4140202.59
	3	532926.26	4140201.87
	4	532917.55	4140201.29
	5	532908.83	4140200.88
	6	532900.11	4140200.61
	7	532911.06	4139700.61

Сектор	Характерные точки границ	Координаты МСК-03, зона 4	
		X	Y
	8	532928.50	4139701.15
	9	532945.94	4139701.99
	10	532963.35	4139703.15
	11	532980.74	4139704.59
	12	532998.12	4139706.33
	1	532943.64	4140203.46
4.1.55-2	1	532998.12	4139706.33
	2	532980.74	4139704.59
	3	532963.35	4139703.15
	4	532945.94	4139701.99
	5	532928.50	4139701.15
	6	532911.06	4139700.61
	7	532922.05	4139200.59
	8	532948.22	4139201.41
	9	532974.37	4139202.67
	10	533000.50	4139204.41
	11	533026.59	4139206.57
	12	533052.66	4139209.19
	1	532998.12	4139706.33
4.1.55-3	1	533052.66	4139209.19
	2	533026.59	4139206.57
	3	533000.50	4139204.41
	4	532974.37	4139202.67
	5	532948.22	4139201.41
	6	532922.05	4139200.59
	7	532933.11	4138700.55
	8	532967.99	4138701.64
	9	533002.86	4138703.33
	10	533037.71	4138705.65
	11	533072.48	4138708.52
	12	533107.24	4138712.01
	1	533052.66	4139209.19
4.1.55-4	1	533107.24	4138712.01
	2	533072.48	4138708.52
	3	533037.71	4138705.65
	4	533002.86	4138703.33
	5	532967.99	4138701.64
	6	532933.11	4138700.55
	7	532944.21	4138200.48
	8	532987.83	4138201.85

Сектор	Характерные точки границ	Координаты МСК-03, зона 4	
		X	Y
	9	533031.41	4138203.96
	10	533074.96	4138206.86
	11	533118.43	4138210.46
	12	533161.88	4138214.84
	1	533107.24	4138712.01
4.1.55-5	1	533161.88	4138214.84
	2	533118.43	4138210.46
	3	533074.96	4138206.86
	4	533031.41	4138203.96
	5	532987.83	4138201.85
	6	532944.21	4138200.48
	7	532955.36	4137700.39
	8	533007.69	4137702.04
	9	533060.00	4137704.58
	10	533112.25	4137708.06
	11	533164.41	4137712.39
	12	533216.56	4137717.65
4.1.55-6	1	533161.88	4138214.84
	1	533216.56	4137717.65
	2	533164.41	4137712.39
	3	533112.25	4137708.06
	4	533060.00	4137704.58
	5	533007.69	4137702.04
	6	532955.36	4137700.39
	7	532966.56	4137200.28
	8	533027.61	4137202.22
	9	533088.63	4137205.16
	10	533149.60	4137209.24
	11	533210.46	4137214.30
12	533271.29	4137220.42	
4.1.55-7	1	533216.56	4137717.65
	1	533271.29	4137220.42
	2	533210.46	4137214.30
	3	533149.60	4137209.24
	4	533088.63	4137205.16
	5	533027.61	4137202.22
	6	532966.56	4137200.28
	7	532977.81	4136700.14
	8	533047.59	4136702.37
9	533117.33	4136705.72	

Сектор	Характерные точки границ	Координаты МСК-03, зона 4	
		X	Y
	10	533187.00	4136710.40
	11	533256.55	4136716.16
	12	533326.07	4136723.19
	1	533271.29	4137220.42
4.1.55-8	1	533326.07	4136723.19
	2	533256.55	4136716.16
	3	533187.00	4136710.40
	4	533117.33	4136705.72
	5	533047.59	4136702.37
	6	532977.81	4136700.14
	7	532989.11	4136199.99
	8	533067.62	4136202.45
	9	533146.06	4136206.28
	10	533224.46	4136211.51
	11	533302.70	4136218.03
	12	533380.90	4136225.94
4.1.55-9	1	533326.07	4136723.19
	1	533380.90	4136225.94
	2	533302.70	4136218.03
	3	533224.46	4136211.51
	4	533146.06	4136206.28
	5	533067.62	4136202.45
	6	532989.11	4136199.99
	7	533000.46	4135699.80
	8	533087.68	4135702.55
	9	533174.87	4135706.81
	10	533261.96	4135712.63
	11	533348.89	4135719.89
12	533435.78	4135728.65	
4.1.55-10	1	533380.90	4136225.94
	1	533435.78	4135728.65
	2	533348.89	4135719.89
	3	533261.96	4135712.63
	4	533174.87	4135706.81
	5	533087.68	4135702.55
	6	533000.46	4135699.80
	7	533011.86	4135199.59
	8	533107.82	4135202.63
	9	533203.70	4135207.32
10	533299.51	4135213.74	

Сектор	Характерные точки границ	Координаты МСК-03, зона 4	
		X	Y
	11	533395.15	4135221.69
	12	533490.72	4135231.37
	1	533435.78	4135728.65
4.1.55-11	1	533490.72	4135231.37
	2	533395.15	4135221.69
	3	533299.51	4135213.74
	4	533203.70	4135207.32
	5	533107.82	4135202.63
	6	533011.86	4135199.59
	7	533023.32	4134699.36
	8	533127.99	4134702.68
	9	533232.59	4134707.77
	10	533337.10	4134714.82
	11	533441.43	4134723.51
	12	533545.70	4134734.03
4.1.55-12	1	533490.72	4135231.37
	1	533545.70	4134734.03
	2	533441.43	4134723.51
	3	533337.10	4134714.82
	4	533232.59	4134707.77
	5	533127.99	4134702.68
	6	533023.32	4134699.36
	7	533034.83	4134199.10
	8	533148.22	4134202.72
	9	533261.55	4134208.23
	10	533374.76	4134215.89
	11	533487.78	4134225.31
12	533600.74	4134236.73	
4.1.55-13	1	533545.70	4134734.03
	1	533600.74	4134236.73
	2	533487.78	4134225.31
	3	533374.76	4134215.89
	4	533261.55	4134208.23
	5	533148.22	4134202.72
	6	533034.83	4134199.10
	7	533046.38	4133698.83
	8	533168.50	4133702.73
	9	533290.53	4133708.68
	10	533412.46	4133716.88
11	533534.18	4133727.09	

Сектор	Характерные точки границ	Координаты МСК-03, зона 4	
		X	Y
	12	533655.82	4133739.40
	1	533600.74	4134236.73
4.1.55-14	1	533655.82	4133739.40
	2	533534.18	4133727.09
	3	533412.46	4133716.88
	4	533290.53	4133708.68
	5	533168.50	4133702.73
	6	533046.38	4133698.83
	7	533057.98	4133198.47
	8	533188.81	4133202.71
	9	533319.59	4133209.11
	10	533450.22	4133217.91
	11	533580.62	4133228.80
	12	533710.96	4133242.00
4.1.55-15	1	533655.82	4133739.40
	1	533710.96	4133242.00
	2	533580.62	4133228.80
	3	533450.22	4133217.91
	4	533319.59	4133209.11
	5	533188.81	4133202.71
	6	533057.98	4133198.47
	7	533069.65	4132698.13
	8	533209.20	4132702.61
	9	533348.67	4132709.51
	10	533488.02	4132718.92
	11	533627.12	4132730.55
12	533766.14	4132744.64	
4.1.55-16	1	533710.96	4133242.00
	1	533766.14	4132744.64
	2	533627.12	4132730.55
	3	533488.02	4132718.92
	4	533348.67	4132709.51
	5	533209.20	4132702.61
	6	533069.65	4132698.13
	7	533081.35	4132197.78
	8	533229.63	4132202.56
	9	533377.83	4132209.83
	10	533525.88	4132219.91
	11	533673.65	4132232.28
12	533821.37	4132247.27	

Сектор	Характерные точки границ	Координаты МСК-03, зона 4	
		X	Y
	1	533766.14	4132744.64
4.1.55-17	1	533821.37	4132247.27
	2	533673.65	4132232.28
	3	533525.88	4132219.91
	4	533377.83	4132209.83
	5	533229.63	4132202.56
	6	533081.35	4132197.78
	7	533093.10	4131697.40
	8	533250.11	4131702.48
	9	533407.01	4131710.19
	10	533563.79	4131720.80
	11	533720.26	4131733.92
	12	533876.66	4131749.81
4.1.55-18	1	533821.37	4132247.27
	1	533876.66	4131749.81
	2	533720.26	4131733.92
	3	533563.79	4131720.80
	4	533407.01	4131710.19
	5	533250.11	4131702.48
	6	533093.10	4131697.40
	7	533104.92	4131196.99
	8	533270.64	4131202.37
	9	533436.27	4131210.53
	10	533601.74	4131221.75
	11	533766.91	4131235.61
12	533931.99	4131252.40	
4.1.55-19	1	533876.66	4131749.81
	1	533931.99	4131252.40
	2	533766.91	4131235.61
	3	533601.74	4131221.75
	4	533436.27	4131210.53
	5	533270.64	4131202.37
	6	533104.92	4131196.99
	7	533116.77	4130696.57
	8	533291.22	4130702.25
	9	533465.56	4130710.86
	10	533639.76	4130722.68
	11	533813.61	4130737.29
12	533987.37	4130754.98	
	1	533931.99	4131252.40

Сектор	Характерные точки границ	Координаты МСК-03, зона 4	
		X	Y
4.1.55-20	1	533987.37	4130754.98
	2	533813.61	4130737.29
	3	533639.76	4130722.68
	4	533465.56	4130710.86
	5	533291.22	4130702.25
	6	533116.77	4130696.57
	7	533128.68	4130196.12
	8	533311.85	4130202.10
	9	533494.91	4130211.15
	10	533677.81	4130223.59
	11	533860.35	4130238.86
	12	534042.81	4130257.46
4.1.55-21	1	533987.37	4130754.98
	1	534042.81	4130257.46
	2	533860.35	4130238.86
	3	533677.81	4130223.59
	4	533494.91	4130211.15
	5	533311.85	4130202.10
	6	533128.68	4130196.12
	7	533140.64	4129695.65
	8	533332.53	4129701.93
	9	533524.32	4129711.35
	10	533715.91	4129724.40
	11	533907.16	4129740.50
12	534098.29	4129760.00	
4.1.55-22	1	534042.81	4130257.46
	1	534098.29	4129760.00
	2	533907.16	4129740.50
	3	533715.91	4129724.40
	4	533524.32	4129711.35
	5	533332.53	4129701.93
	6	533140.64	4129695.65
	7	533152.65	4129195.15
	8	533353.27	4129201.73
	9	533553.76	4129211.60
	10	533754.06	4129225.26
	11	533954.01	4129242.13
12	534153.84	4129262.53	
1	534098.29	4129760.00	
4.1.55-	1	534153.84	4129262.53

Сектор	Характерные точки границ	Координаты МСК-03, зона 4	
		X	Y
23	2	533954.01	4129242.13
	3	533754.06	4129225.26
	4	533553.76	4129211.60
	5	533353.27	4129201.73
	6	533152.65	4129195.15
	7	533164.71	4128694.63
	8	533374.05	4128701.43
	9	533583.27	4128711.84
	10	533792.28	4128726.11
	11	534000.90	4128743.73
	12	534209.42	4128764.94
	1	534153.84	4129262.53
4.1.55-24	1	534209.42	4128764.94
	2	534000.90	4128743.73
	3	533792.28	4128726.11
	4	533583.27	4128711.84
	5	533374.05	4128701.43
	6	533164.71	4128694.63
	7	533176.82	4128194.08
	8	533394.88	4128201.18
	9	533612.81	4128212.05
	10	533830.54	4128226.94
	11	534047.85	4128245.22
	12	534265.05	4128267.44
4.1.55-25	1	534209.42	4128764.94
	2	534265.05	4128267.44
	3	534047.85	4128245.22
	4	533830.54	4128226.94
	5	533612.81	4128212.05
	6	533394.88	4128201.18
	7	533176.82	4128194.08
	8	533188.98	4127693.52
	9	533415.77	4127700.92
	10	533642.41	4127712.25
	11	533868.84	4127727.65
	12	534094.85	4127746.79
4.1.55-26	1	534320.74	4127769.92
	2	534265.05	4128267.44

Сектор	Характерные точки границ	Координаты МСК-03, зона 4	
		X	Y
	3	533868.84	4127727.65
	4	533642.41	4127712.25
	5	533415.77	4127700.92
	6	533188.98	4127693.52
	7	533201.20	4127192.82
	8	533436.70	4127200.63
	9	533672.06	4127212.42
	10	533907.19	4127228.45
	11	534141.90	4127248.34
	12	534376.48	4127272.27
	1	534320.74	4127769.92
	4.1.55-27	1	534376.48
2		534141.90	4127248.34
3		533907.19	4127228.45
4		533672.06	4127212.42
5		533436.70	4127200.63
6		533201.20	4127192.82
7		533213.46	4126692.20
8		533457.70	4126700.33
9		533701.77	4126712.47
10		533945.62	4126729.21
11		534189.01	4126749.75
12		534432.27	4126774.71
4.1.55-28	1	534376.48	4127272.27
	2	534189.01	4126749.75
	3	533945.62	4126729.21
	4	533701.77	4126712.47
	5	533457.70	4126700.33
	6	533213.46	4126692.20
	7	533225.79	4126191.55
	8	533478.74	4126200.00
	9	533731.51	4126212.59
	10	533984.07	4126229.97
	11	534236.16	4126251.26
	12	534488.10	4126277.02
4.1.55-29	1	534432.27	4126774.71
	2	534488.10	4126277.02
	3	534236.16	4126251.26

Сектор	Характерные точки границ	Координаты МСК-03, зона 4	
		X	Y
	4	533731.51	4126212.59
	5	533478.74	4126200.00
	6	533225.79	4126191.55
	7	533238.15	4125690.88
	8	533499.82	4125699.65
	9	533761.32	4125712.71
	10	534022.59	4125730.58
	11	534283.36	4125752.76
	12	534543.99	4125779.44
	1	534488.10	4126277.02
4.1.56-1	1	532986.75	4140210.10
	2	532978.18	4140208.46
	3	532969.59	4140206.99
	4	532960.96	4140205.66
	5	532952.30	4140204.49
	6	532943.64	4140203.46
	7	532998.12	4139706.33
	8	533015.45	4139708.40
	9	533032.76	4139710.73
	10	533050.01	4139713.40
	11	533067.21	4139716.36
	12	533084.34	4139719.61
4.1.56-2	1	532986.75	4140210.10
	1	533084.34	4139719.61
	2	533067.21	4139716.36
	3	533050.01	4139713.40
	4	533032.76	4139710.73
	5	533015.45	4139708.40
	6	532998.12	4139706.33
	7	533052.66	4139209.19
	8	533078.65	4139212.28
	9	533104.61	4139215.79
	10	533130.47	4139219.79
	11	533156.29	4139224.22
12	533181.98	4139229.12	
4.1.56-3	1	533084.34	4139719.61
	1	533181.98	4139229.12
	2	533156.29	4139224.22
	3	533130.47	4139219.79
	4	533104.61	4139215.79

Сектор	Характерные точки границ	Координаты МСК-03, зона 4	
		X	Y
	5	533078.65	4139212.28
	6	533052.66	4139209.19
	7	533107.24	4138712.01
	8	533141.88	4138716.15
	9	533176.50	4138720.85
	10	533210.98	4138726.17
	11	533245.41	4138732.07
	12	533279.68	4138738.61
	1	533181.98	4139229.12
4.1.56-4	1	533279.68	4138738.61
	2	533245.41	4138732.07
	3	533210.98	4138726.17
	4	533176.50	4138720.85
	5	533141.88	4138716.15
	6	533107.24	4138712.01
	7	533161.88	4138214.84
	8	533205.18	4138220.01
	9	533248.44	4138225.86
	10	533291.55	4138232.53
	11	533334.58	4138239.92
	12	533377.42	4138248.11
4.1.56-5	1	533279.68	4138738.61
	1	533377.42	4138248.11
	2	533334.58	4138239.92
	3	533291.55	4138232.53
	4	533248.44	4138225.86
	5	533205.18	4138220.01
	6	533161.88	4138214.84
	7	533216.56	4137717.65
	8	533268.53	4137723.83
	9	533320.44	4137730.89
	10	533372.18	4137738.89
	11	533423.80	4137747.75
12	533475.20	4137757.57	
4.1.56-6	1	533377.42	4138248.11
	1	533475.20	4137757.57
	2	533423.80	4137747.75
	3	533372.18	4137738.89
	4	533320.44	4137730.89
	5	533268.53	4137723.83

Сектор	Характерные точки границ	Координаты МСК-03, зона 4	
		Х	У
	6	533216.56	4137717.65
	7	533271.29	4137220.42
	8	533331.91	4137227.66
	9	533392.49	4137235.87
	10	533452.84	4137245.22
	11	533513.07	4137255.58
	12	533573.04	4137267.01
	1	533475.20	4137757.57
4.1.56-7	1	533573.04	4137267.01
	2	533513.07	4137255.58
	3	533452.84	4137245.22
	4	533392.49	4137235.87
	5	533331.91	4137227.66
	6	533271.29	4137220.42
	7	533326.07	4136723.19
	8	533395.36	4136731.45
	9	533464.59	4136740.87
	10	533533.56	4136751.55
	11	533602.39	4136763.37
	12	533670.92	4136776.49
4.1.56-8	1	533573.04	4137267.01
	1	533670.92	4136776.49
	2	533602.39	4136763.37
	3	533533.56	4136751.55
	4	533464.59	4136740.87
	5	533395.36	4136731.45
	6	533326.07	4136723.19
	7	533380.90	4136225.94
	8	533458.85	4136235.26
	9	533536.73	4136245.86
	10	533614.33	4136257.85
	11	533691.77	4136271.19
12	533768.85	4136285.91	
4.1.56-9	1	533670.92	4136776.49
	1	533768.85	4136285.91
	2	533691.77	4136271.19
	3	533614.33	4136257.85
	4	533536.73	4136245.86
	5	533458.85	4136235.26
6	533380.90	4136225.94	

Сектор	Характерные точки границ	Координаты МСК-03, зона 4		
		Х	У	
	7	533435.78	4135728.65	
	8	533522.40	4135739.04	
	9	533608.93	4135750.78	
	10	533695.15	4135764.16	
	11	533781.17	4135778.95	
	12	533866.83	4135795.32	
	1	533768.85	4136285.91	
	4.1.56-10	1	533866.83	4135795.32
		2	533781.17	4135778.95
		3	533695.15	4135764.16
		4	533608.93	4135750.78
		5	533522.40	4135739.04
6		533435.78	4135728.65	
7		533490.72	4135231.37	
8		533585.99	4135242.77	
9		533681.17	4135255.75	
10		533776.01	4135270.42	
11		533870.64	4135286.70	
12		533964.87	4135304.76	
4.1.56-11	1	533866.83	4135795.32	
	1	533964.87	4135304.76	
	2	533870.64	4135286.70	
	3	533776.01	4135270.42	
	4	533681.17	4135255.75	
	5	533585.99	4135242.77	
	6	533490.72	4135231.37	
	7	533545.70	4134734.03	
	8	533649.63	4134746.53	
	9	533753.47	4134760.64	
	10	533856.93	4134776.72	
	11	533960.16	4134794.48	
12	534062.96	4134814.15		
4.1.56-12	1	533964.87	4135304.76	
	1	534062.96	4134814.15	
	2	533960.16	4134794.48	
	3	533856.93	4134776.72	
	4	533753.47	4134760.64	
	5	533649.63	4134746.53	
	6	533545.70	4134734.03	
7	533600.74	4134236.73		

Сектор	Характерные точки границ	Координаты МСК-03, зона 4	
		X	Y
	8	533713.33	4134250.22
	9	533825.81	4134265.58
	10	533937.90	4134282.94
	11	534049.72	4134302.20
	12	534161.08	4134323.57
	1	534062.96	4134814.15
4.1.56-13	1	534161.08	4134323.57
	2	534049.72	4134302.20
	3	533937.90	4134282.94
	4	533825.81	4134265.58
	5	533713.33	4134250.22
	6	533600.74	4134236.73
	7	533655.82	4133739.40
	8	533777.07	4133753.95
	9	533898.21	4133770.44
	10	534018.91	4133789.22
	11	534139.35	4133809.97
	12	534259.26	4133832.93
	1	534161.08	4134323.57
4.1.56-14	1	534259.26	4133832.93
	2	534139.35	4133809.97
	3	534018.91	4133789.22
	4	533898.21	4133770.44
	5	533777.07	4133753.95
	6	533655.82	4133739.40
	7	533710.96	4133242.00
	8	533840.86	4133257.65
	9	533970.66	4133275.34
	10	534099.98	4133295.41
	11	534229.00	4133317.66
	12	534357.49	4133342.28
	1	534259.26	4133832.93
4.1.56-15	1	534357.49	4133342.28
	2	534229.00	4133317.66
	3	534099.98	4133295.41
	4	533970.66	4133275.34
	5	533840.86	4133257.65
	6	533710.96	4133242.00
	7	533766.14	4132744.64
	8	533904.71	4132761.29

Сектор	Характерные точки границ	Координаты МСК-03, зона 4	
		X	Y
	9	534043.16	4132780.17
	10	534181.09	4132801.59
	11	534318.72	4132825.40
	12	534455.76	4132851.67
	1	534357.49	4133342.28
4.1.56-16	1	534455.76	4132851.67
	2	534318.72	4132825.40
	3	534181.09	4132801.59
	4	534043.16	4132780.17
	5	533904.71	4132761.29
	6	533766.14	4132744.64
	7	533821.37	4132247.27
	8	533968.59	4132264.98
	9	534115.70	4132285.05
	10	534262.26	4132307.82
	11	534408.49	4132333.07
	12	534554.09	4132361.00
	1	534455.76	4132851.67
4.1.56-17	1	534554.09	4132361.00
	2	534408.49	4132333.07
	3	534262.26	4132307.82
	4	534115.70	4132285.05
	5	533968.59	4132264.98
	6	533821.37	4132247.27
	7	533876.66	4131749.81
	8	534032.54	4131768.57
	9	534188.29	4131789.84
	10	534343.47	4131813.97
	11	534498.30	4131840.72
	12	534652.47	4131870.38
	1	534554.09	4132361.00
4.1.56-18	1	534652.47	4131870.38
	2	534498.30	4131840.72
	3	534343.47	4131813.97
	4	534188.29	4131789.84
	5	534032.54	4131768.57
	6	533876.66	4131749.81
	7	533931.99	4131252.40
	8	534096.54	4131272.22
	9	534260.94	4131294.69



Сектор	Характерные точки границ	Координаты МСК-03, зона 4	
		X	Y
	10	534424.74	4131320.18
	11	534588.16	4131348.42
	12	534750.89	4131379.68
	1	534652.47	4131870.38
4.1.56-19	1	534750.89	4131379.68
	2	534588.16	4131348.42
	3	534424.74	4131320.18
	4	534260.94	4131294.69
	5	534096.54	4131272.22
	6	533931.99	4131252.40
	7	533987.37	4130754.98
	8	534160.59	4130775.86
	9	534333.63	4130799.45
	10	534506.04	4130826.29
	11	534678.07	4130856.04
	12	534849.37	4130888.96
4.1.56-20	1	534750.89	4131379.68
	1	534849.37	4130888.96
	2	534678.07	4130856.04
	3	534506.04	4130826.29
	4	534333.63	4130799.45
	5	534160.59	4130775.86
	6	533987.37	4130754.98
	7	534042.81	4130257.46
	8	534224.67	4130279.40
	9	534406.38	4130304.27
	10	534587.41	4130332.47
	11	534768.03	4130363.73
12	534947.90	4130398.31	
4.1.56-21	1	534849.37	4130888.96
	1	534947.90	4130398.31
	2	534768.03	4130363.73
	3	534587.41	4130332.47
	4	534406.38	4130304.27
	5	534224.67	4130279.40
	6	534042.81	4130257.46
	7	534098.29	4129760.00
	8	534288.81	4129783.01
	9	534479.17	4129809.08
10	534668.82	4129838.56	

Сектор	Характерные точки границ	Координаты МСК-03, зона 4	
		X	Y
	11	534858.05	4129871.33
	12	535046.46	4129907.56
	1	534947.90	4130398.31
4.1.56-22	1	535046.46	4129907.56
	2	534858.05	4129871.33
	3	534668.82	4129838.56
	4	534479.17	4129809.08
	5	534288.81	4129783.01
	6	534098.29	4129760.00
	7	534153.84	4129262.53
	8	534353.02	4129286.50
	9	534552.01	4129313.79
	10	534750.28	4129344.72
	11	534948.10	4129379.00
	12	535145.09	4129416.81
4.1.56-23	1	535046.46	4129907.56
	1	535145.09	4129416.81
	2	534948.10	4129379.00
	3	534750.28	4129344.72
	4	534552.01	4129313.79
	5	534353.02	4129286.50
	6	534153.84	4129262.53
	7	534209.42	4128764.94
	8	534417.26	4128790.08
	9	534624.91	4128818.57
	10	534831.79	4128850.77
	11	535038.21	4128886.56
12	535243.75	4128926.14	
4.1.56-24	1	535145.09	4129416.81
	1	535243.75	4128926.14
	2	535038.21	4128886.56
	3	534831.79	4128850.77
	4	534624.91	4128818.57
	5	534417.26	4128790.08
	6	534209.42	4128764.94
	7	534265.05	4128267.44
	8	534481.55	4128293.65
	9	534697.86	4128323.25
	10	534913.36	4128356.91
11	535128.37	4128394.20	

Сектор	Характерные точки границ	Координаты МСК-03, зона 4	
		X	Y
	12	535342.48	4128435.36
	1	535243.75	4128926.14
4.1.56-25	1	535342.48	4128435.36
	2	535128.37	4128394.20
	3	534913.36	4128356.91
	4	534697.86	4128323.25
	5	534481.55	4128293.65
	6	534265.05	4128267.44
	7	534320.74	4127769.92
	8	534545.89	4127797.09
	9	534770.85	4127828.00
	10	534994.96	4127862.93
	11	535218.57	4127901.75
	12	535441.24	4127944.66
4.1.56-26	1	535342.48	4128435.36
	1	535441.24	4127944.66
	2	535218.57	4127901.75
	3	534994.96	4127862.93
	4	534770.85	4127828.00
	5	534545.89	4127797.09
	6	534320.74	4127769.92
	7	534376.48	4127272.27
	8	534610.30	4127300.62
	9	534843.89	4127332.63
	10	535076.62	4127369.03
	11	535308.84	4127409.26
12	535540.05	4127453.86	
4.1.56-27	1	535441.24	4127944.66
	1	535540.05	4127453.86
	2	535308.84	4127409.26
	3	535076.62	4127369.03
	4	534843.89	4127332.63
	5	534610.30	4127300.62
	6	534376.48	4127272.27
	7	534432.27	4126774.71
	8	534674.73	4126804.03
	9	534916.99	4126837.37
	10	535158.34	4126875.03
	11	535399.14	4126916.88
12	535638.93	4126963.03	

Сектор	Характерные точки границ	Координаты МСК-03, зона 4	
		X	Y
	1	535540.05	4127453.86
4.1.56-28	1	535638.93	4126963.03
	2	535399.14	4126916.88
	3	535158.34	4126875.03
	4	534916.99	4126837.37
	5	534674.73	4126804.03
	6	534432.27	4126774.71
	7	534488.10	4126277.02
	8	534739.23	4126307.53
	9	534990.13	4126341.96
	10	535240.09	4126381.12
	11	535489.50	4126424.37
	12	535737.84	4126472.32
4.1.56-29	1	535638.93	4126963.03
	1	535737.84	4126472.32
	2	535489.50	4126424.37
	3	535240.09	4126381.12
	4	534990.13	4126341.96
	5	534739.23	4126307.53
	6	534488.10	4126277.02
	7	534543.99	4125779.44
	8	534803.77	4125810.90
	9	535063.33	4125846.67
	10	535321.91	4125887.07
	11	535579.89	4125931.97
12	535836.81	4125981.47	
4.1.57-1	1	535737.84	4126472.32
	1	533029.13	4140220.47
	2	533020.73	4140218.10
	3	533012.30	4140215.88
	4	533003.82	4140213.80
	5	532995.30	4140211.88
	6	532986.75	4140210.10
	7	533084.34	4139719.61
	8	533101.44	4139723.17
	9	533118.47	4139727.01
	10	533135.43	4139731.18
	11	533152.31	4139735.62
12	533169.10	4139740.36	
	1	533029.13	4140220.47

Сектор	Характерные точки границ	Координаты МСК-03, зона 4	
		X	Y
4.1.57-2	1	533169.10	4139740.36
	2	533152.31	4139735.62
	3	533135.43	4139731.18
	4	533118.47	4139727.01
	5	533101.44	4139723.17
	6	533084.34	4139719.61
	7	533181.98	4139229.12
	8	533207.62	4139234.46
	9	533233.18	4139240.24
	10	533258.61	4139246.47
	11	533283.91	4139253.14
	12	533309.11	4139260.26
	1	533169.10	4139740.36
4.1.57-3	1	533309.11	4139260.26
	2	533283.91	4139253.14
	3	533258.61	4139246.47
	4	533233.18	4139240.24
	5	533207.62	4139234.46
	6	533181.98	4139229.12
	7	533279.68	4138738.61
	8	533313.85	4138745.73
	9	533347.93	4138753.43
	10	533381.85	4138761.76
	11	533415.59	4138770.65
	12	533449.17	4138780.13
	1	533309.11	4139260.26
4.1.57-4	1	533449.17	4138780.13
	2	533415.59	4138770.65
	3	533381.85	4138761.76
	4	533347.93	4138753.43
	5	533313.85	4138745.73
	6	533279.68	4138738.61
	7	533377.42	4138248.11
	8	533420.14	4138256.99
	9	533462.74	4138266.62
	10	533505.12	4138277.04
	11	533547.30	4138288.17
	12	533589.28	4138300.01
	1	533449.17	4138780.13
4.1.57-	1	533589.28	4138300.01

Сектор	Характерные точки границ	Координаты МСК-03, зона 4	
		X	Y
5	2	533547.30	4138288.17
	3	533505.12	4138277.04
	4	533462.74	4138266.62
	5	533420.14	4138256.99
	6	533377.42	4138248.11
	7	533475.20	4137757.57
	8	533526.47	4137768.26
	9	533577.59	4137779.80
	10	533628.45	4137792.30
	11	533679.06	4137805.65
	12	533729.44	4137819.88
	1	533589.28	4138300.01
	4.1.57-6	1	533729.44
2		533679.06	4137805.65
3		533628.45	4137792.30
4		533577.59	4137779.80
5		533526.47	4137768.26
6		533475.20	4137757.57
7		533573.04	4137267.01
8		533632.85	4137279.50
9		533692.48	4137293.00
10		533751.83	4137307.57
11		533810.87	4137323.15
12		533869.64	4137339.78
1		533729.44	4137819.88
4.1.57-7	1	533869.64	4137339.78
	2	533810.87	4137323.15
	3	533751.83	4137307.57
	4	533692.48	4137293.00
	5	533632.85	4137279.50
	6	533573.04	4137267.01
	7	533670.92	4136776.49
	8	533739.28	4136790.72
	9	533807.43	4136806.16
	10	533875.24	4136822.80
	11	533942.72	4136840.63
	12	534009.90	4136859.64
	1	533869.64	4137339.78
4.1.57-8	1	534009.90	4136859.64
	2	533942.72	4136840.63

Сектор	Характерные точки границ	Координаты МСК-03, зона 4	
		Х	У
	3	533875.24	4136822.80
	4	533807.43	4136806.16
	5	533739.28	4136790.72
	6	533670.92	4136776.49
	7	533768.85	4136285.91
	8	533845.75	4136301.98
	9	533922.42	4136319.31
	10	533998.72	4136338.09
	11	534074.62	4136358.10
	12	534150.19	4136379.49
	1	534009.90	4136859.64
4.1.57-9	1	534150.19	4136379.49
	2	534074.62	4136358.10
	3	533998.72	4136338.09
	4	533922.42	4136319.31
	5	533845.75	4136301.98
	6	533768.85	4136285.91
	7	533866.83	4135795.32
	8	533952.27	4135813.18
	9	534037.47	4135832.45
	10	534122.23	4135853.31
	11	534206.58	4135875.56
	12	534290.53	4135899.35
4.1.57-10	1	534150.19	4136379.49
	1	534290.53	4135899.35
	2	534206.58	4135875.56
	3	534122.23	4135853.31
	4	534037.47	4135832.45
	5	533952.27	4135813.18
	6	533866.83	4135795.32
	7	533964.87	4135304.76
	8	534058.86	4135324.38
	9	534152.56	4135345.62
	10	534245.80	4135368.54
	11	534338.58	4135393.07
12	534430.93	4135419.19	
4.1.57-11	1	534290.53	4135899.35
	2	534430.93	4135419.19
	3	534245.80	4135368.54

Сектор	Характерные точки границ	Координаты МСК-03, зона 4	
		Х	У
	4	534152.56	4135345.62
	5	534058.86	4135324.38
	6	533964.87	4135304.76
	7	534062.96	4134814.15
	8	534165.47	4134835.60
	9	534267.69	4134858.74
	10	534369.42	4134883.76
	11	534470.62	4134910.52
	12	534571.37	4134939.03
	1	534430.93	4135419.19
4.1.57-12	1	534571.37	4134939.03
	2	534470.62	4134910.52
	3	534369.42	4134883.76
	4	534267.69	4134858.74
	5	534165.47	4134835.60
	6	534062.96	4134814.15
	7	534161.08	4134323.57
	8	534272.14	4134346.77
	9	534382.89	4134371.84
	10	534493.08	4134399.01
	11	534602.72	4134427.97
	12	534711.86	4134458.87
4.1.57-13	1	534571.37	4134939.03
	1	534711.86	4134458.87
	2	534602.72	4134427.97
	3	534493.08	4134399.01
	4	534382.89	4134371.84
	5	534272.14	4134346.77
	6	534161.08	4134323.57
	7	534259.26	4133832.93
	8	534378.87	4133857.93
	9	534498.13	4133885.00
	10	534616.78	4133914.21
	11	534734.85	4133945.40
12	534852.39	4133978.69	
4.1.57-14	1	534711.86	4134458.87
	1	534852.39	4133978.69
	2	534734.85	4133945.40
	3	534616.78	4133914.21
	4	534498.13	4133885.00

Сектор	Характерные точки границ	Координаты МСК-03, зона 4	
		Х	У
	5	534378.87	4133857.93
	6	534259.26	4133832.93
	7	534357.49	4133342.28
	8	534485.63	4133369.13
	9	534613.41	4133398.10
	10	534740.55	4133429.40
	11	534867.05	4133462.84
	12	534992.97	4133498.52
	1	534852.39	4133978.69
4.1.57-15	1	534992.97	4133498.52
	2	534867.05	4133462.84
	3	534740.55	4133429.40
	4	534613.41	4133398.10
	5	534485.63	4133369.13
	6	534357.49	4133342.28
	7	534455.76	4132851.67
	8	534592.46	4132880.26
	9	534728.74	4132911.17
	10	534864.35	4132944.59
	11	534999.29	4132980.27
	12	535133.60	4133018.39
4.1.57-16	1	534992.97	4133498.52
	1	535133.60	4133018.39
	2	534999.29	4132980.27
	3	534864.35	4132944.59
	4	534728.74	4132911.17
	5	534592.46	4132880.26
	6	534455.76	4132851.67
	7	534554.09	4132361.00
	8	534699.31	4132391.38
	9	534844.13	4132424.24
	10	534988.21	4132459.76
	11	535131.56	4132497.75
12	535274.27	4132538.20	
4.1.57-17	1	535133.60	4133018.39
	1	535274.27	4132538.20
	2	535131.56	4132497.75
	3	534988.21	4132459.76
	4	534844.13	4132424.24
5	534699.31	4132391.38	

Сектор	Характерные точки границ	Координаты МСК-03, зона 4	
		Х	У
	6	534554.09	4132361.00
	7	534652.47	4131870.38
	8	534806.24	4131902.57
	9	534959.55	4131937.38
	10	535112.11	4131974.99
	11	535263.90	4132015.16
	12	535415.00	4132058.02
	1	535274.27	4132538.20
4.1.57-18	1	535415.00	4132058.02
	2	535263.90	4132015.16
	3	535112.11	4131974.99
	4	534959.55	4131937.38
	5	534806.24	4131902.57
	6	534652.47	4131870.38
	7	534750.89	4131379.68
	8	534913.20	4131413.68
	9	535075.04	4131450.43
	10	535236.06	4131490.15
	11	535396.28	4131532.57
	12	535555.76	4131577.82
4.1.57-19	1	535415.00	4132058.02
	1	535555.76	4131577.82
	2	535396.28	4131532.57
	3	535236.06	4131490.15
	4	535075.04	4131450.43
	5	534913.20	4131413.68
	6	534750.89	4131379.68
	7	534849.37	4130888.96
	8	535020.21	4130924.77
	9	535190.56	4130963.47
	10	535360.05	4131005.30
	11	535528.70	4131049.96
12	535696.59	4131097.62	
4.1.57-20	1	535555.76	4131577.82
	1	535696.59	4131097.62
	2	535528.70	4131049.96
	3	535360.05	4131005.30
	4	535190.56	4130963.47
	5	535020.21	4130924.77
6	534849.37	4130888.96	

Сектор	Характерные точки границ	Координаты МСК-03, зона 4	
		X	Y
	7	534947.90	4130398.31
	8	535127.27	4130435.93
	9	535306.13	4130476.50
	10	535484.11	4130520.44
	11	535661.18	4130567.36
	12	535837.44	4130617.40
	1	535696.59	4131097.62
4.1.57-21	1	535837.44	4130617.40
	2	535661.18	4130567.36
	3	535484.11	4130520.44
	4	535306.13	4130476.50
	5	535127.27	4130435.93
	6	534947.90	4130398.31
	7	535046.46	4129907.56
	8	535234.38	4129947.00
	9	535421.76	4129989.61
	10	535608.20	4130035.66
	11	535793.70	4130084.74
	12	535978.36	4130137.19
4.1.57-22	1	535837.44	4130617.40
	1	535978.36	4130137.19
	2	535793.70	4130084.74
	3	535608.20	4130035.66
	4	535421.76	4129989.61
	5	535234.38	4129947.00
	6	535046.46	4129907.56
	7	535145.09	4129416.81
	8	535341.54	4129458.05
	9	535537.43	4129502.62
	10	535732.33	4129550.78
	11	535926.27	4129602.20
12	536119.32	4129656.97	
4.1.57-23	1	535978.36	4130137.19
	1	536119.32	4129656.97
	2	535926.27	4129602.20
	3	535732.33	4129550.78
	4	535537.43	4129502.62
	5	535341.54	4129458.05
	6	535145.09	4129416.81
7	535243.75	4128926.14	

Сектор	Характерные точки границ	Координаты МСК-03, зона 4	
		X	Y
	8	535448.76	4128969.19
	9	535653.15	4129015.61
	10	535856.53	4129065.90
	11	536058.89	4129119.58
	12	536260.32	4129176.84
	1	536119.32	4129656.97
4.1.57-24	1	536260.32	4129176.84
	2	536058.89	4129119.58
	3	535856.53	4129065.90
	4	535653.15	4129015.61
	5	535448.76	4128969.19
	6	535243.75	4128926.14
	7	535342.48	4128435.36
	8	535556.01	4128480.22
	9	535768.92	4128528.71
	10	535980.77	4128581.01
	11	536191.55	4128636.94
	12	536401.37	4128696.61
4.1.57-25	1	536260.32	4129176.84
	1	536401.37	4128696.61
	2	536191.55	4128636.94
	3	535980.77	4128581.01
	4	535768.92	4128528.71
	5	535556.01	4128480.22
	6	535342.48	4128435.36
	7	535441.24	4127944.66
	8	535663.32	4127991.24
	9	535884.74	4128041.69
	10	536105.07	4128096.10
	11	536324.27	4128154.30
12	536542.47	4128216.38	
4.1.57-26	1	536401.37	4128696.61
	1	536542.47	4128216.38
	2	536324.27	4128154.30
	3	536105.07	4128096.10
	4	535884.74	4128041.69
	5	535663.32	4127991.24
	6	535441.24	4127944.66
	7	535540.05	4127453.86
8	535770.67	4127502.36	

Сектор	Характерные точки границ	Координаты МСК-03, зона 4	
		Х	У
	9	536000.62	4127554.66
	10	536229.39	4127611.29
	11	536457.03	4127671.65
	12	536683.62	4127736.14
	1	536542.47	4128216.38
4.1.57-27	1	536683.62	4127736.14
	2	536457.03	4127671.65
	3	536229.39	4127611.29
	4	536000.62	4127554.66
	5	535770.67	4127502.36
	6	535540.05	4127453.86
	7	535638.93	4126963.03
	8	535878.07	4127013.36
	9	536116.51	4127067.62
	10	536353.77	4127126.37
	11	536589.84	4127188.98
	12	536824.82	4127255.89
4.1.57-28	1	536683.62	4127736.14
	1	536824.82	4127255.89
	2	536589.84	4127188.98
	3	536353.77	4127126.37
	4	536116.51	4127067.62
	5	535878.07	4127013.36
	6	535638.93	4126963.03
	7	535737.84	4126472.32
	8	535985.53	4126524.35
	9	536232.48	4126580.69
	10	536478.21	4126641.45
	11	536722.69	4126706.44
4.1.57-29	12	536966.06	4126775.64
	1	536824.82	4127255.89
	1	536966.06	4126775.64
	2	536722.69	4126706.44
	3	536478.21	4126641.45
	4	536232.48	4126580.69
	5	535985.53	4126524.35
	6	535737.84	4126472.32
	7	535836.81	4125981.47
8	536093.02	4126035.44	
9	536348.50	4126093.63	

Сектор	Характерные точки границ	Координаты МСК-03, зона 4	
		Х	У
	10	536602.69	4126156.52
	11	536855.60	4126223.77
	12	537107.35	4126295.38
	1	536966.06	4126775.64
4.1.58-1	1	533070.44	4140234.49
	2	533062.28	4140231.40
	3	533054.07	4140228.44
	4	533045.80	4140225.65
	5	533037.49	4140222.98
	6	533029.13	4140220.47
	7	533169.10	4139740.36
	8	533185.82	4139745.38
	9	533202.45	4139750.72
	10	533218.97	4139756.32
	11	533235.41	4139762.23
	12	533251.71	4139768.40
4.1.58-2	1	533070.44	4140234.49
	1	533251.71	4139768.40
	2	533235.41	4139762.23
	3	533218.97	4139756.32
	4	533202.45	4139750.72
	5	533185.82	4139745.38
	6	533169.10	4139740.36
	7	533309.11	4139260.26
	8	533334.20	4139267.77
	9	533359.15	4139275.79
	10	533383.91	4139284.19
	11	533408.57	4139293.05
4.1.58-3	12	533433.03	4139302.32
	1	533251.71	4139768.40
	1	533433.03	4139302.32
	2	533408.57	4139293.05
	3	533383.91	4139284.19
	4	533359.15	4139275.79
	5	533334.20	4139267.77
	6	533309.11	4139260.26
	7	533449.17	4138780.13
	8	533482.61	4138790.17
9	533515.88	4138800.85	
10	533548.91	4138812.06	

Сектор	Характерные точки границ	Координаты МСК-03, зона 4	
		Х	У
	11	533581.78	4138823.87
	12	533614.39	4138836.24
	1	533433.03	4139302.32
4.1.58-4	1	533614.39	4138836.24
	2	533581.78	4138823.87
	3	533548.91	4138812.06
	4	533515.88	4138800.85
	5	533482.61	4138790.17
	6	533449.17	4138780.13
	7	533589.28	4138300.01
	8	533631.08	4138312.55
	9	533672.66	4138325.91
	10	533713.95	4138339.92
	11	533755.04	4138354.71
	12	533795.80	4138370.17
4.1.58-5	1	533614.39	4138836.24
	1	533795.80	4138370.17
	2	533755.04	4138354.71
	3	533713.95	4138339.92
	4	533672.66	4138325.91
	5	533631.08	4138312.55
	6	533589.28	4138300.01
	7	533729.44	4137819.88
	8	533779.59	4137834.94
	9	533829.48	4137850.97
	10	533879.04	4137867.78
	11	533928.35	4137885.53
12	533977.25	4137904.10	
4.1.58-6	1	533795.80	4138370.17
	1	533977.25	4137904.10
	2	533928.35	4137885.53
	3	533879.04	4137867.78
	4	533829.48	4137850.97
	5	533779.59	4137834.94
	6	533729.44	4137819.88
	7	533869.64	4137339.78
	8	533928.16	4137357.33
	9	533986.36	4137376.03
	10	534044.16	4137395.64
11	534101.69	4137416.36	

Сектор	Характерные точки границ	Координаты МСК-03, зона 4	
		Х	У
	12	534158.75	4137438.02
	1	533977.25	4137904.10
4.1.58-7	1	534158.75	4137438.02
	2	534101.69	4137416.36
	3	534044.16	4137395.64
	4	533986.36	4137376.03
	5	533928.16	4137357.33
	6	533869.64	4137339.78
	7	534009.90	4136859.64
	8	534076.77	4136879.69
	9	534143.27	4136901.09
	10	534209.34	4136923.50
	11	534275.08	4136947.18
	12	534340.29	4136971.95
4.1.58-8	1	534158.75	4137438.02
	1	534340.29	4136971.95
	2	534275.08	4136947.18
	3	534209.34	4136923.50
	4	534143.27	4136901.09
	5	534076.77	4136879.69
	6	534009.90	4136859.64
	7	534150.19	4136379.49
	8	534225.42	4136402.07
	9	534300.23	4136426.14
	10	534374.57	4136451.36
	11	534448.52	4136478.01
12	534521.87	4136505.85	
4.1.58-9	1	534340.29	4136971.95
	1	534521.87	4136505.85
	2	534448.52	4136478.01
	3	534374.57	4136451.36
	4	534300.23	4136426.14
	5	534225.42	4136402.07
	6	534150.19	4136379.49
	7	534290.53	4135899.35
	8	534374.12	4135924.44
	9	534457.26	4135951.20
	10	534539.84	4135979.22
	11	534622.01	4136008.85
12	534703.51	4136039.78	



Сектор	Характерные точки границ	Координаты МСК-03, зона 4	
		X	Y
	1	534521.87	4136505.85
4.1.58-10	1	534703.51	4136039.78
	2	534622.01	4136008.85
	3	534539.84	4135979.22
	4	534457.26	4135951.20
	5	534374.12	4135924.44
	6	534290.53	4135899.35
	7	534430.93	4135419.19
	8	534522.86	4135446.80
	9	534614.32	4135476.24
	10	534705.14	4135507.08
	11	534795.53	4135539.67
	12	534885.18	4135573.72
	1	534703.51	4136039.78
4.1.58-11	1	534885.18	4135573.72
	2	534795.53	4135539.67
	3	534705.14	4135507.08
	4	534614.32	4135476.24
	5	534522.86	4135446.80
	6	534430.93	4135419.19
	7	534571.37	4134939.03
	8	534671.66	4134969.17
	9	534771.41	4135001.29
	10	534870.51	4135034.94
	11	534969.11	4135070.51
	12	535066.91	4135107.65
	1	534885.18	4135573.72
4.1.58-12	1	535066.91	4135107.65
	2	534969.11	4135070.51
	3	534870.51	4135034.94
	4	534771.41	4135001.29
	5	534671.66	4134969.17
	6	534571.37	4134939.03
	7	534711.86	4134458.87
	8	534820.50	4134491.57
	9	534928.56	4134526.33
	10	535035.90	4134562.80
	11	535142.73	4134601.34
	12	535248.66	4134641.58
	1	535066.91	4135107.65

Сектор	Характерные точки границ	Координаты МСК-03, зона 4	
		X	Y
4.1.58-13	1	535248.66	4134641.58
	2	535142.73	4134601.34
	3	535035.90	4134562.80
	4	534928.56	4134526.33
	5	534820.50	4134491.57
	6	534711.86	4134458.87
	7	534852.39	4133978.69
	8	534969.38	4134013.93
	9	535085.77	4134051.37
	10	535201.36	4134090.66
	11	535316.39	4134132.12
	12	535430.47	4134175.52
	1	535248.66	4134641.58
4.1.58-14	1	535430.47	4134175.52
	2	535316.39	4134132.12
	3	535201.36	4134090.66
	4	535085.77	4134051.37
	5	534969.38	4134013.93
	6	534852.39	4133978.69
	7	534992.97	4133498.52
	8	535118.33	4133536.27
	9	535243.01	4133576.41
	10	535366.85	4133618.51
	11	535490.10	4133662.94
	12	535612.33	4133709.46
	1	535430.47	4134175.52
4.1.58-15	1	535612.33	4133709.46
	2	535490.10	4133662.94
	3	535366.85	4133618.51
	4	535243.01	4133576.41
	5	535118.33	4133536.27
	6	534992.97	4133498.52
	7	535133.60	4133018.39
	8	535267.31	4133058.62
	9	535400.29	4133101.44
	10	535532.40	4133146.36
	11	535663.85	4133193.77
	12	535794.23	4133243.34
	1	535612.33	4133709.46
4.1.58-	1	535794.23	4133243.34

Сектор	Характерные точки границ	Координаты МСК-03, зона 4	
		Х	У
16	2	535663.85	4133193.77
	3	535532.40	4133146.36
	4	535400.29	4133101.44
	5	535267.31	4133058.62
	6	535133.60	4133018.39
	7	535274.27	4132538.20
	8	535416.34	4132580.97
	9	535557.63	4132626.48
	10	535697.99	4132674.23
	11	535837.65	4132724.60
	12	535976.17	4132777.29
	1	535794.23	4133243.34
4.1.58-17	1	535976.17	4132777.29
	2	535837.65	4132724.60
	3	535697.99	4132674.23
	4	535557.63	4132626.48
	5	535416.34	4132580.97
	6	535274.27	4132538.20
	7	535415.00	4132058.02
	8	535565.41	4132103.31
	9	535715.02	4132151.50
	10	535863.62	4132202.07
	11	536011.50	4132255.44
	12	536158.16	4132311.23
1	535976.17	4132777.29	
4.1.58-18	1	536158.16	4132311.23
	2	536011.50	4132255.44
	3	535863.62	4132202.07
	4	535715.02	4132151.50
	5	535565.41	4132103.31
	6	535415.00	4132058.02
	7	535555.76	4131577.82
	8	535714.53	4131625.64
	9	535872.44	4131676.53
	10	536029.29	4131729.92
	11	536185.39	4131786.26
	12	536340.19	4131845.18
1	536158.16	4132311.23	
4.1.58-19	1	536340.19	4131845.18
	2	536185.39	4131786.26

Сектор	Характерные точки границ	Координаты МСК-03, зона 4	
		Х	У
	3	536029.29	4131729.92
	4	535872.44	4131676.53
	5	535714.53	4131625.64
	6	535555.76	4131577.82
	7	535696.59	4131097.62
	8	535863.70	4131147.97
	9	536029.91	4131201.56
	10	536195.02	4131257.78
	11	536359.32	4131317.10
	12	536522.27	4131379.13
	1	536340.19	4131845.18
	4.1.58-20	1	536522.27
2		536359.32	4131317.10
3		536195.02	4131257.78
4		536029.91	4131201.56
5		535863.70	4131147.97
6		535696.59	4131097.62
7		535837.44	4130617.40
8		536012.91	4130670.29
9		536187.44	4130726.58
10		536360.79	4130785.63
11		536533.31	4130847.93
12		536704.39	4130913.07
1	536522.27	4131379.13	
4.1.58-21	1	536704.39	4130913.07
	2	536533.31	4130847.93
	3	536360.79	4130785.63
	4	536187.44	4130726.58
	5	536012.91	4130670.29
	6	535837.44	4130617.40
	7	535978.36	4130137.19
	8	536162.18	4130192.61
	9	536345.00	4130251.60
	10	536526.61	4130313.47
	11	536707.33	4130378.76
	12	536886.55	4130447.03
1	536704.39	4130913.07	
4.1.58-22	1	536886.55	4130447.03
	2	536707.33	4130378.76
	3	536526.61	4130313.47

Сектор	Характерные точки границ	Координаты МСК-03, зона 4	
		X	Y
	4	536345.00	4130251.60
	5	536162.18	4130192.61
	6	535978.36	4130137.19
	7	536119.32	4129656.97
	8	536311.48	4129714.93
	9	536502.62	4129776.62
	10	536692.47	4129841.32
	11	536881.40	4129909.59
	12	537068.77	4129980.90
	1	536886.55	4130447.03
4.1.58-23	1	537068.77	4129980.90
	2	536881.40	4129909.59
	3	536692.47	4129841.32
	4	536502.62	4129776.62
	5	536311.48	4129714.93
	6	536119.32	4129656.97
	7	536260.32	4129176.84
	8	536460.84	4129237.24
	9	536660.28	4129301.63
	10	536858.38	4129369.17
	11	537055.51	4129440.43
	12	537251.02	4129514.85
4.1.58-24	1	537068.77	4129980.90
	1	537251.02	4129514.85
	2	537055.51	4129440.43
	3	536858.38	4129369.17
	4	536660.28	4129301.63
	5	536460.84	4129237.24
	6	536260.32	4129176.84
	7	536401.37	4128696.61
	8	536610.24	4128759.55
	9	536817.98	4128826.64
	10	537024.34	4128897.01
	11	537229.68	4128971.16
12	537433.32	4129048.81	
4.1.58-25	1	537251.02	4129514.85
	1	537433.32	4129048.81
	2	537229.68	4128971.16
	3	537024.34	4128897.01
	4	536817.98	4128826.64

Сектор	Характерные точки границ	Координаты МСК-03, зона 4	
		X	Y
	5	536610.24	4128759.55
	6	536401.37	4128696.61
	7	536542.47	4128216.38
	8	536759.68	4128281.86
	9	536975.74	4128351.65
	10	537190.34	4128424.86
	11	537403.88	4128502.01
	12	537615.67	4128582.75
	1	537433.32	4129048.81
4.1.58-26	1	537615.67	4128582.75
	2	537403.88	4128502.01
	3	537190.34	4128424.86
	4	536975.74	4128351.65
	5	536759.68	4128281.86
	6	536542.47	4128216.38
	7	536683.62	4127736.14
	8	536909.18	4127804.15
	9	537133.54	4127876.66
	10	537356.37	4127952.70
	11	537578.13	4128032.83
	12	537798.06	4128116.72
4.1.58-27	1	537615.67	4128582.75
	1	537798.06	4128116.72
	2	537578.13	4128032.83
	3	537356.37	4127952.70
	4	537133.54	4127876.66
	5	536909.18	4127804.15
	6	536683.62	4127736.14
	7	536824.82	4127255.89
	8	537058.71	4127326.56
	9	537291.39	4127401.67
	10	537522.48	4127480.55
	11	537752.44	4127563.67
12	537980.50	4127650.68	
4.1.58-28	1	537798.06	4128116.72
	1	537980.50	4127650.68
	2	537752.44	4127563.67
	3	537522.48	4127480.55
	4	537291.39	4127401.67
	5	537058.71	4127326.56

Сектор	Характерные точки границ	Координаты МСК-03, зона 4	
		X	Y
	6	536824.82	4127255.89
	7	536966.06	4126775.64
	8	537208.32	4126848.85
	9	537449.27	4126926.67
	10	537688.61	4127008.39
	11	537926.78	4127094.50
	12	538162.98	4127184.65
	1	537980.50	4127650.68
4.1.58-29	1	538162.98	4127184.65
	2	537926.78	4127094.50
	3	537688.61	4127008.39
	4	537449.27	4126926.67
	5	537208.32	4126848.85
	6	536966.06	4126775.64
	7	537107.35	4126295.38
	8	537357.95	4126371.15
	9	537607.22	4126451.66
	10	537854.79	4126536.23
	11	538101.16	4126625.33
	12	538345.51	4126718.61
4.1.59-1	1	538162.98	4127184.65
	1	533110.37	4140252.06
	2	533102.51	4140248.26
	3	533094.58	4140244.61
	4	533086.60	4140241.10
	5	533078.56	4140237.72
	6	533070.44	4140234.49
	7	533251.71	4139768.40
	8	533267.93	4139774.87
	9	533284.03	4139781.63
	10	533300.01	4139788.65
	11	533315.86	4139795.97
12	533331.58	4139803.56	
4.1.59-2	1	533110.37	4140252.06
	1	533331.58	4139803.56
	2	533315.86	4139795.97
	3	533300.01	4139788.65
	4	533284.03	4139781.63
	5	533267.93	4139774.87
6	533251.71	4139768.40	

Сектор	Характерные точки границ	Координаты МСК-03, зона 4	
		X	Y
	7	533433.03	4139302.32
	8	533457.37	4139312.02
	9	533481.51	4139322.17
	10	533505.47	4139332.70
	11	533529.24	4139343.68
	12	533552.82	4139355.06
	1	533331.58	4139803.56
4.1.59-3	1	533552.82	4139355.06
	2	533529.24	4139343.68
	3	533505.47	4139332.70
	4	533481.51	4139322.17
	5	533457.37	4139312.02
	6	533433.03	4139302.32
	7	533614.39	4138836.24
	8	533646.84	4138849.18
	9	533679.03	4138862.71
	10	533710.98	4138876.76
	11	533742.67	4138891.39
	12	533774.11	4138906.57
4.1.59-4	1	533552.82	4139355.06
	1	533774.11	4138906.57
	2	533742.67	4138891.39
	3	533710.98	4138876.76
	4	533679.03	4138862.71
	5	533646.84	4138849.18
	6	533614.39	4138836.24
	7	533795.80	4138370.17
	8	533836.35	4138386.33
	9	533876.61	4138403.25
	10	533916.53	4138420.81
	11	533956.14	4138439.12
12	533995.44	4138458.09	
4.1.59-5	1	533774.11	4138906.57
	1	533995.44	4138458.09
	2	533956.14	4138439.12
	3	533916.53	4138420.81
	4	533876.61	4138403.25
	5	533836.35	4138386.33
	6	533795.80	4138370.17
7	533977.25	4137904.10	

Сектор	Характерные точки границ	Координаты МСК-03, зона 4	
		Х	У
	8	534025.91	4137923.50
	9	534074.21	4137943.79
	10	534122.12	4137964.87
	11	534169.64	4137986.84
	12	534216.80	4138009.60
	1	533995.44	4138458.09
4.1.59-6	1	534216.80	4138009.60
	2	534169.64	4137986.84
	3	534122.12	4137964.87
	4	534074.21	4137943.79
	5	534025.91	4137923.50
	6	533977.25	4137904.10
	7	534158.75	4137438.02
	8	534215.51	4137460.65
	9	534271.86	4137484.35
	10	534327.76	4137508.94
	11	534383.20	4137534.55
	12	534438.22	4137561.14
4.1.59-7	1	534438.22	4137561.14
	2	534383.20	4137534.55
	3	534327.76	4137508.94
	4	534271.86	4137484.35
	5	534215.51	4137460.65
	6	534158.75	4137438.02
	7	534340.29	4136971.95
	8	534405.16	4136997.82
	9	534469.56	4137024.91
	10	534533.43	4137052.99
	11	534596.79	4137082.30
	12	534659.67	4137112.68
4.1.59-8	1	534438.22	4137561.14
	1	534659.67	4137112.68
	2	534596.79	4137082.30
	3	534533.43	4137052.99
	4	534469.56	4137024.91
	5	534405.16	4136997.82
	6	534340.29	4136971.95
	7	534521.87	4136505.85
8	534594.86	4136534.98	

Сектор	Характерные точки границ	Координаты МСК-03, зона 4	
		Х	У
	9	534667.29	4136565.48
	10	534739.15	4136597.08
	11	534810.43	4136630.05
	12	534881.15	4136664.20
	1	534659.67	4137112.68
4.1.59-9	1	534881.15	4136664.20
	2	534810.43	4136630.05
	3	534739.15	4136597.08
	4	534667.29	4136565.48
	5	534594.86	4136534.98
	6	534521.87	4136505.85
	7	534703.51	4136039.78
	8	534784.59	4136072.16
	9	534865.08	4136106.00
	10	534944.92	4136141.16
	11	535024.11	4136177.78
	12	535102.69	4136215.76
4.1.59-10	1	534881.15	4136664.20
	1	535102.69	4136215.76
	2	535024.11	4136177.78
	3	534944.92	4136141.16
	4	534865.08	4136106.00
	5	534784.59	4136072.16
	6	534703.51	4136039.78
	7	534885.18	4135573.72
	8	534974.37	4135609.34
	9	535062.91	4135646.58
	10	535150.73	4135685.26
	11	535237.84	4135725.54
4.1.59-11	12	535324.28	4135767.30
	1	535102.69	4136215.76
	1	535324.28	4135767.30
	2	535237.84	4135725.54
	3	535150.73	4135685.26
	4	535062.91	4135646.58
	5	534974.37	4135609.34
	6	534885.18	4135573.72
	7	535066.91	4135107.65
8	535164.20	4135146.47	
9	535260.77	4135187.15	

Сектор	Характерные точки границ	Координаты МСК-03, зона 4	
		Х	У
	10	535356.58	4135229.32
	11	535451.61	4135273.31
	12	535545.89	4135318.87
	1	535324.28	4135767.30
4.1.59-12	1	535545.89	4135318.87
	2	535451.61	4135273.31
	3	535356.58	4135229.32
	4	535260.77	4135187.15
	5	535164.20	4135146.47
	6	535066.91	4135107.65
	7	535248.66	4134641.58
	8	535354.06	4134683.66
	9	535458.68	4134727.73
	10	535562.47	4134773.42
	11	535665.42	4134821.04
	12	535767.55	4134870.46
4.1.59-13	1	535545.89	4135318.87
	1	535767.55	4134870.46
	2	535665.42	4134821.04
	3	535562.47	4134773.42
	4	535458.68	4134727.73
	5	535354.06	4134683.66
	6	535248.66	4134641.58
	7	535430.47	4134175.52
	8	535543.98	4134220.84
	9	535656.65	4134268.27
	10	535768.40	4134317.53
	11	535879.26	4134368.82
12	535989.25	4134422.00	
4.1.59-14	1	535767.55	4134870.46
	1	535989.25	4134422.00
	2	535879.26	4134368.82
	3	535768.40	4134317.53
	4	535656.65	4134268.27
	5	535543.98	4134220.84
	6	535430.47	4134175.52
	7	535612.33	4133709.46
	8	535733.94	4133758.03
	9	535854.63	4133808.86
10	535974.38	4133861.59	

Сектор	Характерные точки границ	Координаты МСК-03, зона 4	
		Х	У
	11	536093.15	4133916.62
	12	536211.00	4133973.60
	1	535989.25	4134422.00
4.1.59-15	1	536211.00	4133973.60
	2	536093.15	4133916.62
	3	535974.38	4133861.59
	4	535854.63	4133808.86
	5	535733.94	4133758.03
	6	535612.33	4133709.46
	7	535794.23	4133243.34
	8	535923.93	4133295.22
	9	536052.68	4133349.45
	10	536180.40	4133405.72
	11	536307.09	4133464.36
	12	536432.79	4133525.15
4.1.59-16	1	536211.00	4133973.60
	1	536432.79	4133525.15
	2	536307.09	4133464.36
	3	536180.40	4133405.72
	4	536052.68	4133349.45
	5	535923.93	4133295.22
	6	535794.23	4133243.34
	7	535976.17	4132777.29
	8	536113.98	4132832.36
	9	536250.78	4132890.05
	10	536386.46	4132949.85
	11	536521.06	4133012.17
12	536654.61	4133076.77	
4.1.59-17	1	536432.79	4133525.15
	1	536654.61	4133076.77
	2	536521.06	4133012.17
	3	536386.46	4132949.85
	4	536250.78	4132890.05
	5	536113.98	4132832.36
	6	535976.17	4132777.29
	7	536158.16	4132311.23
	8	536304.07	4132369.55
	9	536448.89	4132430.58
	10	536592.56	4132493.91
11	536735.09	4132559.98	

Сектор	Характерные точки границ	Координаты МСК-03, зона 4	
		X	Y
	12	536876.47	4132628.40
	1	536654.61	4133076.77
4.1.59-18	1	536876.47	4132628.40
	2	536735.09	4132559.98
	3	536592.56	4132493.91
	4	536448.89	4132430.58
	5	536304.07	4132369.55
	6	536158.16	4132311.23
	7	536340.19	4131845.18
	8	536494.21	4131906.76
	9	536647.07	4131971.18
	10	536798.72	4132038.05
	11	536949.15	4132107.73
	12	537098.38	4132179.96
4.1.59-19	1	536876.47	4132628.40
	1	537098.38	4132179.96
	2	536949.15	4132107.73
	3	536798.72	4132038.05
	4	536647.07	4131971.18
	5	536494.21	4131906.76
	6	536340.19	4131845.18
	7	536522.27	4131379.13
	8	536684.39	4131443.96
	9	536845.30	4131511.80
	10	537004.92	4131582.19
	11	537163.25	4131655.55
12	537320.34	4131731.60	
4.1.59-20	1	537098.38	4132179.96
	1	537320.34	4131731.60
	2	537163.25	4131655.55
	3	537004.92	4131582.19
	4	536845.30	4131511.80
	5	536684.39	4131443.96
	6	536522.27	4131379.13
	7	536704.39	4130913.07
	8	536874.60	4130981.17
	9	537043.55	4131052.41
	10	537211.14	4131126.34
	11	537377.39	4131203.38
12	537542.33	4131283.25	

Сектор	Характерные точки границ	Координаты МСК-03, зона 4	
		X	Y
	1	537320.34	4131731.60
4.1.59-21	1	537542.33	4131283.25
	2	537377.39	4131203.38
	3	537211.14	4131126.34
	4	537043.55	4131052.41
	5	536874.60	4130981.17
	6	536704.39	4130913.07
	7	536886.55	4130447.03
	8	537064.87	4130518.37
	9	537241.86	4130592.95
	10	537417.42	4130670.41
	11	537591.58	4130751.15
	12	537764.37	4130834.83
4.1.59-22	1	537542.33	4131283.25
	1	537764.37	4130834.83
	2	537591.58	4130751.15
	3	537417.42	4130670.41
	4	537241.86	4130592.95
	5	537064.87	4130518.37
	6	536886.55	4130447.03
	7	537068.77	4129980.90
	8	537255.18	4130055.50
	9	537440.20	4130133.58
	10	537623.76	4130214.57
	11	537805.81	4130298.99
12	537986.44	4130386.49	
4.1.59-23	1	537764.37	4130834.83
	1	537986.44	4130386.49
	2	537805.81	4130298.99
	3	537623.76	4130214.57
	4	537440.20	4130133.58
	5	537255.18	4130055.50
	6	537068.77	4129980.90
	7	537251.02	4129514.85
	8	537445.53	4129592.72
	9	537638.59	4129674.20
	10	537830.11	4129758.74
	11	538020.08	4129846.84
12	538208.56	4129938.08	
	1	537986.44	4130386.49

Сектор	Характерные точки границ	Координаты МСК-03, зона 4	
		X	Y
4.1.59-24	1	538208.56	4129938.08
	2	538020.08	4129846.84
	3	537830.11	4129758.74
	4	537638.59	4129674.20
	5	537445.53	4129592.72
	6	537251.02	4129514.85
	7	537433.32	4129048.81
	8	537635.93	4129129.94
	9	537837.03	4129214.83
	10	538036.52	4129302.82
	11	538234.40	4129394.62
	12	538430.72	4129489.76
	1	538208.56	4129938.08
4.1.59-25	1	538430.72	4129489.76
	2	538234.40	4129394.62
	3	538036.52	4129302.82
	4	537837.03	4129214.83
	5	537635.93	4129129.94
	6	537433.32	4129048.81
	7	537615.67	4128582.75
	8	537826.38	4128667.16
	9	538035.51	4128755.37
	10	538242.96	4128846.99
	11	538448.76	4128942.48
	12	538652.92	4129041.45
	1	538430.72	4129489.76
4.1.59-26	1	538652.92	4129041.45
	2	538448.76	4128942.48
	3	538242.96	4128846.99
	4	538035.51	4128755.37
	5	537826.38	4128667.16
	6	537615.67	4128582.75
	7	537798.06	4128116.72
	8	538016.86	4128204.38
	9	538234.04	4128296.01
	10	538449.46	4128391.17
	11	538663.15	4128490.35
	12	538875.15	4128593.05
	1	538652.92	4129041.45
4.1.59-	1	538875.15	4128593.05

Сектор	Характерные точки границ	Координаты МСК-03, зона 4	
		X	Y
27	2	538663.15	4128490.35
	3	538449.46	4128391.17
	4	538234.04	4128296.01
	5	538016.86	4128204.38
	6	537798.06	4128116.72
	7	537980.50	4127650.68
	8	538207.40	4127741.50
	9	538432.61	4127836.65
	10	538656.00	4127935.36
	11	538877.59	4128038.13
	12	539097.44	4128144.75
	1	538875.15	4128593.05
	4.1.59-28	1	539097.44
2		538877.59	4128038.13
3		538656.00	4127935.36
4		538432.61	4127836.65
5		538207.40	4127741.50
6		537980.50	4127650.68
7		538162.98	4127184.65
8		538397.97	4127278.74
9		538631.21	4127377.30
10		538862.57	4127479.45
11		539092.09	4127586.01
12		539319.77	4127696.36
1		539097.44	4128144.75
4.1.59-29	1	539319.77	4127696.36
	2	539092.09	4127586.01
	3	538862.57	4127479.45
	4	538631.21	4127377.30
	5	538397.97	4127278.74
	6	538162.98	4127184.65
	7	538345.51	4126718.61
	8	538588.58	4126815.97
	9	538829.87	4126917.85
	10	539069.20	4127023.65
	11	539306.61	4127133.91
	12	539542.14	4127248.08
	1	539319.77	4127696.36
4.1.60-1	1	533148.63	4140273.04
	2	533141.12	4140268.58



Сектор	Характерные точки границ	Координаты МСК-03, зона 4	
		Х	У
	3	533133.55	4140264.24
	4	533125.89	4140260.05
	5	533118.17	4140255.99
	6	533110.37	4140252.06
	7	533331.58	4139803.56
	8	533347.17	4139811.41
	9	533362.60	4139819.54
	10	533377.92	4139827.93
	11	533393.07	4139836.60
	12	533408.07	4139845.52
	1	533148.63	4140273.04
4.1.60-2	1	533408.07	4139845.52
	2	533393.07	4139836.60
	3	533377.92	4139827.93
	4	533362.60	4139819.54
	5	533347.17	4139811.41
	6	533331.58	4139803.56
	7	533552.82	4139355.06
	8	533576.21	4139366.84
	9	533599.38	4139379.03
	10	533622.33	4139391.63
	11	533645.06	4139404.62
	12	533667.57	4139418.02
4.1.60-3	1	533667.57	4139418.02
	2	533645.06	4139404.62
	3	533622.33	4139391.63
	4	533599.38	4139379.03
	5	533576.21	4139366.84
	6	533552.82	4139355.06
	7	533774.11	4138906.57
	8	533805.28	4138922.28
	9	533836.17	4138938.54
	10	533866.78	4138955.34
	11	533897.08	4138972.66
	12	533927.09	4138990.51
4.1.60-4	1	533667.57	4139418.02
	1	533927.09	4138990.51
	2	533897.08	4138972.66
	3	533866.78	4138955.34

Сектор	Характерные точки границ	Координаты МСК-03, зона 4	
		Х	У
	4	533836.17	4138938.54
	5	533805.28	4138922.28
	6	533774.11	4138906.57
	7	533995.44	4138458.09
	8	534034.40	4138477.73
	9	534073.01	4138498.05
	10	534111.27	4138519.04
	11	534149.14	4138540.72
	12	534186.67	4138563.04
	1	533927.09	4138990.51
4.1.60-5	1	534186.67	4138563.04
	2	534149.14	4138540.72
	3	534111.27	4138519.04
	4	534073.01	4138498.05
	5	534034.40	4138477.73
	6	533995.44	4138458.09
	7	534216.80	4138009.60
	8	534263.57	4138033.17
	9	534309.89	4138057.58
	10	534355.81	4138082.78
	11	534401.24	4138108.77
	12	534446.26	4138135.56
4.1.60-6	1	534186.67	4138563.04
	1	534446.26	4138135.56
	2	534401.24	4138108.77
	3	534355.81	4138082.78
	4	534309.89	4138057.58
	5	534263.57	4138033.17
	6	534216.80	4138009.60
	7	534438.22	4137561.14
	8	534492.78	4137588.65
	9	534546.81	4137617.10
	10	534600.37	4137646.50
	11	534653.40	4137676.85
12	534705.91	4137708.09	
4.1.60-7	1	534446.26	4138135.56
	1	534705.91	4137708.09
	2	534653.40	4137676.85
	3	534600.37	4137646.50
	4	534546.81	4137617.10

Сектор	Характерные точки границ	Координаты МСК-03, зона 4	
		X	Y
	5	534492.78	4137588.65
	6	534438.22	4137561.14
	7	534659.67	4137112.68
	8	534722.02	4137144.10
	9	534783.77	4137176.65
	10	534845.00	4137210.23
	11	534905.58	4137244.92
	12	534965.59	4137280.65
	1	534705.91	4137708.09
4.1.60-8	1	534965.59	4137280.65
	2	534905.58	4137244.92
	3	534845.00	4137210.23
	4	534783.77	4137176.65
	5	534722.02	4137144.10
	6	534659.67	4137112.68
	7	534881.15	4136664.20
	8	534951.31	4136699.59
	9	535020.78	4136736.19
	10	535089.64	4136774.00
	11	535157.79	4136813.00
	12	535225.31	4136853.20
4.1.60-9	1	534965.59	4137280.65
	2	535225.31	4136853.20
	3	535157.79	4136813.00
	4	535089.64	4136774.00
	5	535020.78	4136736.19
	6	534951.31	4136699.59
	7	534881.15	4136664.20
	8	535102.69	4136215.76
	9	535180.63	4136255.06
	10	535257.82	4136295.76
	11	535334.32	4136337.74
	12	535410.05	4136381.12
4.1.60-10	1	535485.07	4136425.76
	2	535485.07	4136425.76
	3	535334.32	4136337.74
	4	535257.82	4136295.76
	5	535180.63	4136255.06

Сектор	Характерные точки границ	Координаты МСК-03, зона 4	
		X	Y
	6	535102.69	4136215.76
	7	535324.28	4135767.30
	8	535410.00	4135810.56
	9	535494.89	4135855.30
	10	535579.05	4135901.54
	11	535662.34	4135949.22
	12	535744.85	4135998.36
	1	535485.07	4136425.76
4.1.60-11	1	535744.85	4135998.36
	2	535662.34	4135949.22
	3	535579.05	4135901.54
	4	535494.89	4135855.30
	5	535410.00	4135810.56
	6	535324.28	4135767.30
	7	535545.89	4135318.87
	8	535639.41	4135366.04
	9	535732.02	4135414.90
	10	535823.82	4135465.29
	11	535914.68	4135517.36
	12	536004.69	4135570.94
4.1.60-12	1	535744.85	4135998.36
	2	536004.69	4135570.94
	3	535914.68	4135517.36
	4	535823.82	4135465.29
	5	535732.02	4135414.90
	6	535639.41	4135366.04
	7	535545.89	4135318.87
	8	535767.55	4134870.46
	9	535868.86	4134921.56
	10	535969.18	4134974.45
	11	536068.63	4135029.11
	12	536167.06	4135085.47
4.1.60-13	1	536264.56	4135143.58
	2	536264.56	4135143.58
	3	536167.06	4135085.47
	4	536068.63	4135029.11
	5	535969.18	4134974.45
	6	535868.86	4134921.56

Сектор	Характерные точки границ	Координаты МСК-03, зона 4	
		X	Y
	7	535989.25	4134422.00
	8	536098.35	4134477.10
	9	536206.39	4134534.07
	10	536313.47	4134592.88
	11	536419.46	4134653.65
	12	536524.47	4134716.18
	1	536264.56	4135143.58
4.1.60-14	1	536524.47	4134716.18
	2	536419.46	4134653.65
	3	536313.47	4134592.88
	4	536206.39	4134534.07
	5	536098.35	4134477.10
	6	535989.25	4134422.00
	7	536211.00	4133973.60
	8	536327.87	4134032.59
	9	536443.63	4134093.64
	10	536558.36	4134156.72
	11	536671.93	4134221.78
	12	536784.41	4134288.79
4.1.60-15	1	536784.41	4134288.79
	2	536671.93	4134221.78
	3	536558.36	4134156.72
	4	536443.63	4134093.64
	5	536327.87	4134032.59
	6	536211.00	4133973.60
	7	536432.79	4133525.15
	8	536557.44	4133588.14
	9	536680.90	4133653.28
	10	536803.29	4133720.51
	11	536924.42	4133789.91
	12	537044.40	4133861.46
4.1.60-16	1	536784.41	4134288.79
	1	537044.40	4133861.46
	2	536924.42	4133789.91
	3	536803.29	4133720.51
	4	536680.90	4133653.28
	5	536557.44	4133588.14
	6	536432.79	4133525.15
7	536654.61	4133076.77	

Сектор	Характерные точки границ	Координаты МСК-03, зона 4	
		X	Y
	8	536787.05	4133143.64
	9	536918.23	4133212.86
	10	537048.25	4133284.36
	11	537176.94	4133358.12
	12	537304.42	4133434.09
	1	537044.40	4133861.46
4.1.60-17	1	537304.42	4133434.09
	2	537176.94	4133358.12
	3	537048.25	4133284.36
	4	536918.23	4133212.86
	5	536787.05	4133143.64
	6	536654.61	4133076.77
	7	536876.47	4132628.40
	8	537016.71	4132699.21
	9	537155.59	4132772.51
	10	537293.26	4132848.18
	11	537429.51	4132926.28
	12	537564.48	4133006.73
4.1.60-18	1	537304.42	4133434.09
	1	537564.48	4133006.73
	2	537429.51	4132926.28
	3	537293.26	4132848.18
	4	537155.59	4132772.51
	5	537016.71	4132699.21
	6	536876.47	4132628.40
	7	537098.38	4132179.96
	8	537246.40	4132254.73
	9	537392.99	4132332.11
	10	537538.30	4132412.06
	11	537682.12	4132494.52
12	537824.58	4132579.44	
4.1.60-19	1	537564.48	4133006.73
	1	537824.58	4132579.44
	2	537682.12	4132494.52
	3	537538.30	4132412.06
	4	537392.99	4132332.11
	5	537246.40	4132254.73
	6	537098.38	4132179.96
	7	537320.34	4131731.60
8	537476.14	4131810.32	

Сектор	Характерные точки границ	Координаты МСК-03, зона 4	
		X	Y
	9	537630.44	4131891.79
	10	537783.38	4131975.89
	11	537934.76	4132062.69
	12	538084.72	4132152.09
	1	537824.58	4132579.44
4.1.60-20	1	538084.72	4132152.09
	2	537934.76	4132062.69
	3	537783.38	4131975.89
	4	537630.44	4131891.79
	5	537476.14	4131810.32
	6	537320.34	4131731.60
	7	537542.33	4131283.25
	8	537705.91	4131365.92
	9	537867.92	4131451.47
	10	538028.50	4131539.78
	11	538187.44	4131630.95
	12	538344.89	4131724.84
4.1.60-21	1	538344.89	4131724.84
	2	538187.44	4131630.95
	3	538028.50	4131539.78
	4	537867.92	4131451.47
	5	537705.91	4131365.92
	6	537542.33	4131283.25
	7	537764.37	4130834.83
	8	537935.73	4130921.45
	9	538105.45	4131011.09
	10	538273.66	4131103.62
	11	538440.17	4131199.14
	12	538605.10	4131297.52
4.1.60-22	1	538344.89	4131724.84
	1	538605.10	4131297.52
	2	538440.17	4131199.14
	3	538273.66	4131103.62
	4	538105.45	4131011.09
	5	537935.73	4130921.45
	6	537764.37	4130834.83
	7	537986.44	4130386.49
	8	538165.59	4130477.06
9	538343.01	4130570.79	

Сектор	Характерные точки границ	Координаты МСК-03, зона 4	
		X	Y
	10	538518.88	4130667.47
	11	538692.94	4130767.35
	12	538865.36	4130870.21
	1	538605.10	4131297.52
4.1.60-23	1	538865.36	4130870.21
	2	538692.94	4130767.35
	3	538518.88	4130667.47
	4	538343.01	4130570.79
	5	538165.59	4130477.06
	6	537986.44	4130386.49
	7	538208.56	4129938.08
	8	538395.48	4130032.61
	9	538580.61	4130130.43
	10	538764.11	4130231.41
	11	538945.74	4130335.64
	12	539125.63	4130442.99
4.1.60-24	1	538865.36	4130870.21
	1	539125.63	4130442.99
	2	538945.74	4130335.64
	3	538764.11	4130231.41
	4	538580.61	4130130.43
	5	538395.48	4130032.61
	6	538208.56	4129938.08
	7	538430.72	4129489.76
	8	538625.42	4129588.24
	9	538818.26	4129690.16
	10	539009.39	4129795.27
	11	539198.57	4129903.86
12	539385.96	4130015.69	
4.1.60-25	1	539125.63	4130442.99
	1	539385.96	4130015.69
	2	539198.57	4129903.86
	3	539009.39	4129795.27
	4	538818.26	4129690.16
	5	538625.42	4129588.24
	6	538430.72	4129489.76
	7	538652.92	4129041.45
	8	538855.40	4129143.79
	9	539055.95	4129249.80
10	539254.72	4129359.23	

Сектор	Характерные точки границ	Координаты МСК-03, зона 4	
		X	Y
	11	539451.44	4129472.18
	12	539646.33	4129588.41
	1	539385.96	4130015.69
4.1.60-26	1	539646.33	4129588.41
	2	539451.44	4129472.18
	3	539254.72	4129359.23
	4	539055.95	4129249.80
	5	538855.40	4129143.79
	6	538652.92	4129041.45
	7	538875.15	4128593.05
	8	539085.42	4128699.44
	9	539293.67	4128809.55
	10	539500.07	4128923.11
	11	539704.36	4129040.42
	12	539906.73	4129161.23
4.1.60-27	1	539906.73	4129161.23
	2	539704.36	4129040.42
	3	539500.07	4128923.11
	4	539293.67	4128809.55
	5	539085.42	4128699.44
	6	538875.15	4128593.05
	7	539097.44	4128144.75
	8	539315.49	4128255.00
	9	539531.43	4128369.21
	10	539745.47	4128487.09
	11	539957.33	4128608.66
	12	540167.17	4128733.97
4.1.60-28	1	539906.73	4129161.23
	1	540167.17	4128733.97
	2	539957.33	4128608.66
	3	539745.47	4128487.09
	4	539531.43	4128369.21
	5	539315.49	4128255.00
	6	539097.44	4128144.75
	7	539319.77	4127696.36
	8	539545.60	4127810.68
	9	539769.23	4127928.98
	10	539990.92	4128050.99
11	540210.32	4128177.03	

Сектор	Характерные точки границ	Координаты МСК-03, зона 4	
		X	Y
	12	540427.66	4128306.82
	1	540167.17	4128733.97
4.1.60-29	1	540427.66	4128306.82
	2	540210.32	4128177.03
	3	539990.92	4128050.99
	4	539769.23	4127928.98
	5	539545.60	4127810.68
	6	539319.77	4127696.36
	7	539542.14	4127248.08
	8	539775.74	4127366.36
	9	540007.09	4127488.65
	10	540236.40	4127614.99
	11	540463.36	4127745.29
	12	540688.16	4127879.58
4.1.61-1	1	540427.66	4128306.82
	1	533184.89	4140297.28
	2	533177.81	4140292.18
	3	533170.64	4140287.21
	4	533163.38	4140282.36
	5	533156.05	4140277.64
	6	533148.63	4140273.04
	7	533408.07	4139845.52
	8	533422.93	4139854.71
	9	533437.60	4139864.16
	10	533452.11	4139873.85
	11	533466.45	4139883.80
12	533480.61	4139894.00	
4.1.61-2	1	533184.89	4140297.28
	1	533480.61	4139894.00
	2	533466.45	4139883.80
	3	533452.11	4139873.85
	4	533437.60	4139864.16
	5	533422.93	4139854.71
	6	533408.07	4139845.52
	7	533667.57	4139418.02
	8	533689.84	4139431.81
	9	533711.83	4139445.97
	10	533733.61	4139460.50
	11	533755.13	4139475.44
12	533776.37	4139490.74	

Сектор	Характерные точки границ	Координаты МСК-03, зона 4	
		X	Y
	1	533480.61	4139894.00
4.1.61-3	1	533776.37	4139490.74
	2	533755.13	4139475.44
	3	533733.61	4139460.50
	4	533711.83	4139445.97
	5	533689.84	4139431.81
	6	533667.57	4139418.02
	7	533927.09	4138990.51
	8	533956.78	4139008.91
	9	533986.12	4139027.80
	10	534015.16	4139047.19
	11	534043.83	4139067.09
	12	534072.14	4139087.48
	1	533776.37	4139490.74
4.1.61-4	1	534072.14	4139087.48
	2	534043.83	4139067.09
	3	534015.16	4139047.19
	4	533986.12	4139027.80
	5	533956.78	4139008.91
	6	533927.09	4138990.51
	7	534186.67	4138563.04
	8	534223.77	4138586.01
	9	534260.44	4138609.62
	10	534296.72	4138633.87
	11	534332.58	4138658.76
	12	534367.96	4138684.26
	1	534072.14	4139087.48
4.1.61-5	1	534367.96	4138684.26
	2	534332.58	4138658.76
	3	534296.72	4138633.87
	4	534260.44	4138609.62
	5	534223.77	4138586.01
	6	534186.67	4138563.04
	7	534446.26	4138135.56
	8	534490.79	4138163.15
	9	534534.79	4138191.47
	10	534578.33	4138220.57
	11	534621.35	4138250.45
	12	534663.82	4138281.05
	1	534367.96	4138684.26

Сектор	Характерные точки границ	Координаты МСК-03, зона 4	
		X	Y
4.1.61-6	1	534663.82	4138281.05
	2	534621.35	4138250.45
	3	534578.33	4138220.57
	4	534534.79	4138191.47
	5	534490.79	4138163.15
	6	534446.26	4138135.56
	7	534705.91	4137708.09
	8	534757.85	4137740.29
	9	534809.18	4137773.35
	10	534859.98	4137807.28
	11	534910.16	4137842.14
	12	534959.69	4137877.85
	1	534663.82	4138281.05
4.1.61-7	1	534959.69	4137877.85
	2	534910.16	4137842.14
	3	534859.98	4137807.28
	4	534809.18	4137773.35
	5	534757.85	4137740.29
	6	534705.91	4137708.09
	7	534965.59	4137280.65
	8	535024.95	4137317.43
	9	535083.61	4137355.22
	10	535141.66	4137394.02
	11	535199.01	4137433.84
	12	535255.62	4137474.66
	1	534959.69	4137877.85
4.1.61-8	1	535255.62	4137474.66
	2	535199.01	4137433.84
	3	535141.66	4137394.02
	4	535083.61	4137355.22
	5	535024.95	4137317.43
	6	534965.59	4137280.65
	7	535225.31	4136853.20
	8	535292.08	4136894.61
	9	535358.08	4136937.10
	10	535423.37	4136980.76
	11	535487.89	4137025.56
	12	535551.57	4137071.49
	1	535255.62	4137474.66
4.1.61-	1	535551.57	4137071.49

Сектор	Характерные точки границ	Координаты МСК-03, зона 4	
		X	Y
9	2	535487.89	4137025.56
	3	535423.37	4136980.76
	4	535358.08	4136937.10
	5	535292.08	4136894.61
	6	535225.31	4136853.20
	7	535485.07	4136425.76
	8	535559.26	4136471.78
	9	535632.57	4136519.02
	10	535705.13	4136567.51
	11	535776.81	4136617.33
	12	535847.56	4136668.32
	1	535551.57	4137071.49
	4.1.61-10	1	535847.56
2		535776.81	4136617.33
3		535705.13	4136567.51
4		535632.57	4136519.02
5		535559.26	4136471.78
6		535485.07	4136425.76
7		535744.85	4135998.36
8		535826.46	4136048.94
9		535907.11	4136100.93
10		535986.91	4136154.27
11		536065.75	4136209.08
12		536143.58	4136265.18
1		535847.56	4136668.32
4.1.61-11	1	536143.58	4136265.18
	2	536065.75	4136209.08
	3	535986.91	4136154.27
	4	535907.11	4136100.93
	5	535826.46	4136048.94
	6	535744.85	4135998.36
	7	536004.69	4135570.94
	8	536093.72	4135626.17
	9	536181.69	4135682.84
	10	536268.74	4135741.09
	11	536354.75	4135800.85
	12	536439.64	4135862.05
	1	536143.58	4136265.18
4.1.61-12	1	536439.64	4135862.05
	2	536354.75	4135800.85

Сектор	Характерные точки границ	Координаты МСК-03, зона 4		
		X	Y	
	3	536268.74	4135741.09	
	4	536181.69	4135682.84	
	5	536093.72	4135626.17	
	6	536004.69	4135570.94	
	7	536264.56	4135143.58	
	8	536361.00	4135203.37	
	9	536456.29	4135264.78	
	10	536550.59	4135327.87	
	11	536643.78	4135392.61	
	12	536735.73	4135458.97	
	1	536439.64	4135862.05	
	4.1.61-13	1	536735.73	4135458.97
		2	536643.78	4135392.61
3		536550.59	4135327.87	
4		536456.29	4135264.78	
5		536361.00	4135203.37	
6		536264.56	4135143.58	
7		536524.47	4134716.18	
8		536628.32	4134780.58	
9		536730.94	4134846.76	
10		536832.50	4134914.67	
11		536932.82	4134984.41	
12		537031.86	4135055.87	
1		536735.73	4135458.97	
4.1.61-14	1	537031.86	4135055.87	
	2	536932.82	4134984.41	
	3	536832.50	4134914.67	
	4	536730.94	4134846.76	
	5	536628.32	4134780.58	
	6	536524.47	4134716.18	
	7	536784.41	4134288.79	
	8	536895.68	4134357.85	
	9	537005.62	4134428.72	
	10	537114.42	4134501.49	
	11	537221.92	4134576.26	
	12	537328.01	4134652.78	
	1	537031.86	4135055.87	
4.1.61-15	1	537328.01	4134652.78	
	2	537221.92	4134576.26	
	3	537114.42	4134501.49	

Сектор	Характерные точки границ	Координаты МСК-03, зона 4	
		X	Y
	4	537005.62	4134428.72
	5	536895.68	4134357.85
	6	536784.41	4134288.79
	7	537044.40	4133861.46
	8	537163.07	4133935.08
	9	537280.34	4134010.68
	10	537396.40	4134088.31
	11	537511.04	4134168.08
	12	537624.21	4134249.71
	1	537328.01	4134652.78
4.1.61-16	1	537624.21	4134249.71
	2	537511.04	4134168.08
	3	537396.40	4134088.31
	4	537280.34	4134010.68
	5	537163.07	4133935.08
	6	537044.40	4133861.46
	7	537304.42	4133434.09
	8	537430.51	4133512.31
	9	537555.10	4133592.66
	10	537678.39	4133675.20
	11	537800.21	4133759.91
	12	537920.44	4133846.66
4.1.61-17	1	537624.21	4134249.71
	1	537920.44	4133846.66
	2	537800.21	4133759.91
	3	537678.39	4133675.20
	4	537555.10	4133592.66
	5	537430.51	4133512.31
	6	537304.42	4133434.09
	7	537564.48	4133006.73
	8	537697.98	4133089.63
	9	537829.89	4133174.71
	10	537960.43	4133262.05
	11	538089.39	4133351.75
12	538216.69	4133443.61	
4.1.61-18	1	537920.44	4133846.66
	1	538216.69	4133443.61
	2	538089.39	4133351.75
	3	537960.43	4133262.05
	4	537829.89	4133174.71

Сектор	Характерные точки границ	Координаты МСК-03, зона 4	
		X	Y
	5	537697.98	4133089.63
	6	537564.48	4133006.73
	7	537824.58	4132579.44
	8	537965.49	4132666.90
	9	538104.72	4132756.70
	10	538242.50	4132848.92
	11	538378.63	4132943.61
	12	538512.99	4133040.58
	1	538216.69	4133443.61
4.1.61-19	1	538512.99	4133040.58
	2	538378.63	4132943.61
	3	538242.50	4132848.92
	4	538104.72	4132756.70
	5	537965.49	4132666.90
	6	537824.58	4132579.44
	7	538084.72	4132152.09
	8	538233.04	4132244.17
	9	538379.59	4132338.72
	10	538524.62	4132435.80
	11	538667.89	4132535.55
	12	538809.31	4132637.63
4.1.61-20	1	538512.99	4133040.58
	1	538809.31	4132637.63
	2	538667.89	4132535.55
	3	538524.62	4132435.80
	4	538379.59	4132338.72
	5	538233.04	4132244.17
	6	538084.72	4132152.09
	7	538344.89	4131724.84
	8	538500.61	4131821.53
	9	538654.48	4131920.82
	10	538806.75	4132022.76
	11	538957.19	4132127.44
12	539105.67	4132234.63	
4.1.61-21	1	538809.31	4132637.63
	1	539105.67	4132234.63
	2	538957.19	4132127.44
	3	538806.75	4132022.76
	4	538654.48	4131920.82
	5	538500.61	4131821.53



Сектор	Характерные точки границ	Координаты МСК-03, зона 4	
		X	Y
	6	538344.89	4131724.84
	7	538605.10	4131297.52
	8	538768.23	4131398.82
	9	538929.42	4131502.85
	10	539088.94	4131609.66
	11	539246.52	4131719.33
	12	539402.08	4131831.65
	1	539105.67	4132234.63
4.1.61-22	1	539402.08	4131831.65
	2	539246.52	4131719.33
	3	539088.94	4131609.66
	4	538929.42	4131502.85
	5	538768.23	4131398.82
	6	538605.10	4131297.52
	7	538865.36	4130870.21
	8	539035.89	4130976.12
	9	539204.39	4131084.90
	10	539371.14	4131196.57
	11	539535.90	4131311.25
	12	539698.51	4131428.69
4.1.61-23	1	539402.08	4131831.65
	1	539698.51	4131428.69
	2	539535.90	4131311.25
	3	539371.14	4131196.57
	4	539204.39	4131084.90
	5	539035.89	4130976.12
	6	538865.36	4130870.21
	7	539125.63	4130442.99
	8	539303.59	4130553.53
	9	539479.40	4130666.96
	10	539653.40	4130783.51
	11	539825.29	4130903.17
12	539994.97	4131025.73	
4.1.61-24	1	539698.51	4131428.69
	1	539994.97	4131025.73
	2	539825.29	4130903.17
	3	539653.40	4130783.51
	4	539479.40	4130666.96
	5	539303.59	4130553.53
	6	539125.63	4130442.99

Сектор	Характерные точки границ	Координаты МСК-03, зона 4	
		X	Y
	7	539385.96	4130015.69
	8	539571.31	4130130.86
	9	539754.45	4130249.12
	10	539935.68	4130370.53
	11	540114.74	4130495.12
	12	540291.47	4130622.79
	1	539994.97	4131025.73
4.1.61-25	1	540291.47	4130622.79
	2	540114.74	4130495.12
	3	539935.68	4130370.53
	4	539754.45	4130249.12
	5	539571.31	4130130.86
	6	539385.96	4130015.69
	7	539646.33	4129588.41
	8	539839.09	4129708.20
	9	540029.53	4129831.20
	10	540218.01	4129957.49
	11	540404.22	4130087.16
	12	540588.00	4130219.87
4.1.61-26	1	540291.47	4130622.79
	1	540588.00	4130219.87
	2	540404.22	4130087.16
	3	540218.01	4129957.49
	4	540029.53	4129831.20
	5	539839.09	4129708.20
	6	539646.33	4129588.41
	7	539906.73	4129161.23
	8	540106.89	4129285.64
	9	540304.66	4129413.29
	10	540500.37	4129544.46
	11	540693.72	4129679.13
12	540884.56	4129817.04	
4.1.61-27	1	540588.00	4130219.87
	1	540884.56	4129817.04
	2	540693.72	4129679.13
	3	540500.37	4129544.46
	4	540304.66	4129413.29
	5	540106.89	4129285.64
	6	539906.73	4129161.23
	7	540167.17	4128733.97

Сектор	Характерные точки границ	Координаты МСК-03, зона 4	
		X	Y
	8	540374.73	4128863.01
	9	540579.81	4128995.50
	10	540782.76	4129131.44
	11	540983.27	4129271.11
	12	541181.17	4129414.15
	1	540884.56	4129817.04
4.1.61-28	1	541181.17	4129414.15
	2	540983.27	4129271.11
	3	540782.76	4129131.44
	4	540579.81	4128995.50
	5	540374.73	4128863.01
	6	540167.17	4128733.97
	7	540427.66	4128306.82
	8	540642.61	4128440.38
	9	540855.00	4128577.62
	10	541065.19	4128718.53
	11	541272.85	4128863.11
	12	541477.80	4129011.26
4.1.61-29	1	541477.80	4129011.26
	2	541272.85	4128863.11
	3	541065.19	4128718.53
	4	540855.00	4128577.62
	5	540642.61	4128440.38
	6	540427.66	4128306.82
	7	540688.16	4127879.58
	8	540910.53	4128017.76
	9	541130.24	4128159.75
	10	541347.66	4128305.54
	11	541562.47	4128455.12
	12	541774.48	4128608.40
4.1.62-1	1	541477.80	4129011.26
	2	533218.91	4140324.59
	3	533212.31	4140318.89
	4	533205.59	4140313.31
	5	533198.78	4140307.84
	6	533191.90	4140302.50
	7	533184.89	4140297.28
	8	533480.61	4139894.00

Сектор	Характерные точки границ	Координаты МСК-03, зона 4	
		X	Y
	9	533508.39	4139915.14
	10	533522.00	4139926.07
	11	533535.43	4139937.22
	12	533548.65	4139948.61
	1	533218.91	4140324.59
4.1.62-2	1	533548.65	4139948.61
	2	533535.43	4139937.22
	3	533522.00	4139926.07
	4	533508.39	4139915.14
	5	533494.61	4139904.45
	6	533480.61	4139894.00
	7	533776.37	4139490.74
	8	533797.35	4139506.41
	9	533818.03	4139522.44
	10	533838.45	4139538.84
	11	533858.59	4139555.57
	12	533878.42	4139572.66
4.1.62-3	1	533548.65	4139948.61
	2	533878.42	4139572.66
	3	533858.59	4139555.57
	4	533838.45	4139538.84
	5	533818.03	4139522.44
	6	533797.35	4139506.41
	7	533776.37	4139490.74
	8	534072.14	4139087.48
	9	534100.14	4139108.38
	10	534127.70	4139129.76
	11	534154.92	4139151.63
	12	534181.79	4139173.94
4.1.62-4	1	534208.23	4139196.72
	2	534208.23	4139196.72
	3	534181.79	4139173.94
	4	534154.92	4139151.63
	5	534127.70	4139129.76
	6	534100.14	4139108.38
	7	534072.14	4139087.48
	8	534367.96	4138684.26
	9	534402.94	4138710.37

Сектор	Характерные точки границ	Координаты МСК-03, зона 4	
		X	Y
	10	534471.43	4138764.44
	11	534505.01	4138792.33
	12	534538.05	4138820.80
	1	534208.23	4139196.72
4.1.62-5	1	534538.05	4138820.80
	2	534505.01	4138792.33
	3	534471.43	4138764.44
	4	534437.40	4138737.10
	5	534402.94	4138710.37
	6	534367.96	4138684.26
	7	534663.82	4138281.05
	8	534705.80	4138312.38
	9	534747.13	4138344.46
	10	534787.97	4138377.26
	11	534828.26	4138410.74
	12	534867.91	4138444.90
	1	534538.05	4138820.80
4.1.62-6	1	534867.91	4138444.90
	2	534828.26	4138410.74
	3	534787.97	4138377.26
	4	534747.13	4138344.46
	5	534705.80	4138312.38
	6	534663.82	4138281.05
	7	534959.69	4137877.85
	8	535008.66	4137914.40
	9	535056.89	4137951.83
	10	535104.55	4137990.11
	11	535151.54	4138029.16
	12	535197.80	4138069.03
	1	534867.91	4138444.90
4.1.62-7	1	535197.80	4138069.03
	2	535151.54	4138029.16
	3	535104.55	4137990.11
	4	535056.89	4137951.83
	5	535008.66	4137914.40
	6	534959.69	4137877.85
	7	535255.62	4137474.66
	8	535311.57	4137516.46
	9	535366.70	4137559.21
	10	535421.13	4137602.96

Сектор	Характерные точки границ	Координаты МСК-03, зона 4	
		X	Y
	11	535474.86	4137647.58
	12	535527.72	4137693.17
	1	535197.80	4138069.03
4.1.62-8	1	535527.72	4137693.17
	2	535474.86	4137647.58
	3	535421.13	4137602.96
	4	535366.70	4137559.21
	5	535311.57	4137516.46
	6	535255.62	4137474.66
	7	535551.57	4137071.49
	8	535614.52	4137118.52
	9	535676.53	4137166.61
	10	535737.77	4137215.84
	11	535798.21	4137266.04
	12	535857.64	4137317.32
	1	535527.72	4137693.17
4.1.62-9	1	535857.64	4137317.32
	2	535798.21	4137266.04
	3	535737.77	4137215.84
	4	535676.53	4137166.61
	5	535614.52	4137118.52
	6	535551.57	4137071.49
	7	535847.56	4136668.32
	8	535917.50	4136720.58
	9	535986.40	4136774.04
	10	536054.44	4136828.74
	11	536121.58	4136884.50
	12	536187.62	4136941.50
	1	535857.64	4137317.32
4.1.62-10	1	536187.62	4136941.50
	2	536121.58	4136884.50
	3	536054.44	4136828.74
	4	535986.40	4136774.04
	5	535917.50	4136720.58
	6	535847.56	4136668.32
	7	536143.58	4136265.18
	8	536220.52	4136322.67
	9	536296.30	4136381.47
	10	536371.13	4136441.64
	11	536445.00	4136503.01

Сектор	Характерные точки границ	Координаты МСК-03, зона 4	
		X	Y
	12	536517.63	4136565.69
	1	536187.62	4136941.50
4.1.62-11	1	536517.63	4136565.69
	2	536445.00	4136503.01
	3	536371.13	4136441.64
	4	536296.30	4136381.47
	5	536220.52	4136322.67
	6	536143.58	4136265.18
	7	536439.64	4135862.05
	8	536523.56	4135924.78
	9	536606.22	4135988.92
	10	536687.86	4136054.57
	11	536768.43	4136121.51
	12	536847.66	4136189.90
	1	536517.63	4136565.69
4.1.62-12	1	536847.66	4136189.90
	2	536768.43	4136121.51
	3	536687.86	4136054.57
	4	536606.22	4135988.92
	5	536523.56	4135924.78
	6	536439.64	4135862.05
	7	536735.73	4135458.97
	8	536826.64	4135526.89
	9	536916.18	4135596.39
	10	537004.62	4135667.52
	11	537091.89	4135740.04
	12	537177.73	4135814.14
	1	536847.66	4136189.90
4.1.62-13	1	537177.73	4135814.14
	2	537091.89	4135740.04
	3	537004.62	4135667.52
	4	536916.18	4135596.39
	5	536826.64	4135526.89
	6	536735.73	4135458.97
	7	537031.86	4135055.87
	8	537129.75	4135129.02
	9	537226.17	4135203.92
	10	537321.42	4135280.48
	11	537415.38	4135358.58
	12	537507.83	4135438.39

Сектор	Характерные точки границ	Координаты МСК-03, зона 4	
		X	Y
	1	537177.73	4135814.14
4.1.62-14	1	537507.83	4135438.39
	2	537415.38	4135358.58
	3	537321.42	4135280.48
	4	537226.17	4135203.92
	5	537129.75	4135129.02
	6	537031.86	4135055.87
	7	537328.01	4134652.78
	8	537432.90	4134731.16
	9	537536.21	4134811.42
	10	537638.23	4134893.45
	11	537738.92	4134977.15
	12	537837.95	4135062.67
	1	537507.83	4135438.39
4.1.62-15	1	537837.95	4135062.67
	2	537738.92	4134977.15
	3	537638.23	4134893.45
	4	537536.21	4134811.42
	5	537432.90	4134731.16
	6	537328.01	4134652.78
	7	537624.21	4134249.71
	8	537736.07	4134333.32
	9	537846.26	4134418.95
	10	537955.09	4134506.45
	11	538062.47	4134595.73
	12	538168.10	4134686.95
	1	537837.95	4135062.67
4.1.62-16	1	538168.10	4134686.95
	2	538062.47	4134595.73
	3	537955.09	4134506.45
	4	537846.26	4134418.95
	5	537736.07	4134333.32
	6	537624.21	4134249.71
	7	537920.44	4133846.66
	8	538039.29	4133935.50
	9	538156.34	4134026.47
	10	538271.98	4134119.46
	11	538386.06	4134214.34
	12	538498.29	4134311.26
	1	538168.10	4134686.95

Сектор	Характерные точки границ	Координаты МСК-03, зона 4	
		X	Y
4.1.62-17	1	538498.29	4134311.26
	2	538386.06	4134214.34
	3	538271.98	4134119.46
	4	538156.34	4134026.47
	5	538039.29	4133935.50
	6	537920.44	4133846.66
	7	538216.69	4133443.61
	8	538342.52	4133537.76
	9	538466.46	4133634.03
	10	538588.88	4133732.49
	11	538709.70	4133832.95
	12	538828.50	4133935.53
	1	538498.29	4134311.26
4.1.62-18	1	538828.50	4133935.53
	2	538709.70	4133832.95
	3	538588.88	4133732.49
	4	538466.46	4133634.03
	5	538342.52	4133537.76
	6	538216.69	4133443.61
	7	538512.99	4133040.58
	8	538645.81	4133139.96
	9	538776.63	4133241.59
	10	538905.83	4133345.54
	11	539033.34	4133451.59
	12	539158.75	4133559.87
	1	538828.50	4133935.53
4.1.62-19	1	539158.75	4133559.87
	2	539033.34	4133451.59
	3	538905.83	4133345.54
	4	538776.63	4133241.59
	5	538645.81	4133139.96
	6	538512.99	4133040.58
	7	538809.31	4132637.63
	8	538949.11	4132742.19
	9	539086.81	4132849.18
	10	539222.82	4132958.60
	11	539357.02	4133070.23
	12	539489.01	4133184.24
	1	539158.75	4133559.87
4.1.62-	1	539489.01	4133184.24

Сектор	Характерные точки границ	Координаты МСК-03, зона 4	
		X	Y
20	2	539357.02	4133070.23
	3	539222.82	4132958.60
	4	539086.81	4132849.18
	5	538949.11	4132742.19
	6	538809.31	4132637.63
	7	539105.67	4132234.63
	8	539252.46	4132344.42
	9	539397.03	4132456.78
	10	539539.83	4132571.68
	11	539680.73	4132688.91
	12	539819.33	4132808.61
	1	539489.01	4133184.24
4.1.62-21	1	539819.33	4132808.61
	2	539680.73	4132688.91
	3	539539.83	4132571.68
	4	539397.03	4132456.78
	5	539252.46	4132344.42
	6	539105.67	4132234.63
	7	539402.08	4131831.65
	8	539555.83	4131946.68
	9	539707.27	4132064.39
	10	539856.87	4132184.77
	11	540004.47	4132307.59
	12	540149.67	4132433.01
	1	539819.33	4132808.61
4.1.62-22	1	540149.67	4132433.01
	2	540004.47	4132307.59
	3	539856.87	4132184.77
	4	539707.27	4132064.39
	5	539555.83	4131946.68
	6	539402.08	4131831.65
	7	539698.51	4131428.69
	8	539859.25	4131548.95
	9	540017.57	4131672.03
	10	540173.95	4131797.89
	11	540328.24	4131926.30
	12	540480.03	4132057.42
	1	540149.67	4132433.01
4.1.62-23	1	540480.03	4132057.42
	2	540328.24	4131926.30

Сектор	Характерные точки границ	Координаты МСК-03, зона 4	
		X	Y
	3	540173.95	4131797.89
	4	540017.57	4131672.03
	5	539859.25	4131548.95
	6	539698.51	4131428.69
	7	539994.97	4131025.73
	8	540162.69	4131151.24
	9	540327.88	4131279.68
	10	540491.05	4131411.02
	11	540652.05	4131545.02
	12	540810.42	4131681.86
	1	540480.03	4132057.42
4.1.62-24	1	540810.42	4131681.86
	2	540652.05	4131545.02
	3	540491.05	4131411.02
	4	540327.88	4131279.68
	5	540162.69	4131151.24
	6	539994.97	4131025.73
	7	540291.47	4130622.79
	8	540466.16	4130753.55
	9	540638.23	4130887.34
	10	540808.19	4131024.17
	11	540975.89	4131163.77
	12	541140.84	4131306.32
4.1.62-25	1	541140.84	4131306.32
	2	540975.89	4131163.77
	3	540808.19	4131024.17
	4	540638.23	4130887.34
	5	540466.16	4130753.55
	6	540291.47	4130622.79
	7	540588.00	4130219.87
	8	540769.68	4130355.86
	9	540948.62	4130495.03
	10	541125.36	4130637.33
	11	541299.75	4130782.53
	12	541471.29	4130930.78
4.1.62-26	1	541471.29	4130930.78
	2	541299.75	4130782.53
	3	541125.36	4130637.33

Сектор	Характерные точки границ	Координаты МСК-03, зона 4	
		X	Y
	4	540948.62	4130495.03
	5	540769.68	4130355.86
	6	540588.00	4130219.87
	7	540884.56	4129817.04
	8	541073.22	4129958.19
	9	541259.03	4130102.72
	10	541442.56	4130250.52
	11	541623.64	4130401.31
	12	541801.78	4130555.28
	1	541471.29	4130930.78
4.1.62-27	1	541801.78	4130555.28
	2	541623.64	4130401.31
	3	541442.56	4130250.52
	4	541259.03	4130102.72
	5	541073.22	4129958.19
	6	540884.56	4129817.04
	7	541181.17	4129414.15
	8	541376.79	4129560.64
	9	541569.47	4129710.43
	10	541759.79	4129863.71
	11	541947.58	4130020.11
	12	542132.29	4130179.79
4.1.62-28	1	541801.78	4130555.28
	2	542132.29	4130179.79
	3	541947.58	4130020.11
	4	541759.79	4129863.71
	5	541569.47	4129710.43
	6	541376.79	4129560.64
	7	541181.17	4129414.15
	8	541477.80	4129011.26
	9	541680.41	4129163.00
	10	541879.95	4129318.16
	11	542077.06	4129476.93
	12	542271.54	4129638.92
4.1.62-29	1	542462.82	4129804.32
	2	542132.29	4130179.79
	3	542271.54	4129638.92
	4	542077.06	4129476.93

Сектор	Характерные точки границ	Координаты МСК-03, зона 4	
		Х	У
	5	541680.41	4129163.00
	6	541477.80	4129011.26
	7	541774.48	4128608.40
	8	541984.04	4128765.38
	9	542190.47	4128925.91
	10	542394.35	4129090.17
	11	542595.52	4129257.75
	12	542793.41	4129428.87
	1	542462.82	4129804.32
4.1.63-1	1	533250.44	4140354.76
	2	533244.34	4140348.50
	3	533238.14	4140342.35
	4	533231.83	4140336.32
	5	533225.43	4140330.40
	6	533218.91	4140324.59
	7	533548.65	4139948.61
	8	533561.68	4139960.24
	9	533574.50	4139972.08
	10	533587.10	4139984.15
	11	533599.49	4139996.45
	12	533611.67	4140008.96
4.1.63-2	1	533250.44	4140354.76
	1	533611.67	4140008.96
	2	533599.49	4139996.45
	3	533587.10	4139984.15
	4	533574.50	4139972.08
	5	533561.68	4139960.24
	6	533548.65	4139948.61
	7	533878.42	4139572.66
	8	533897.95	4139590.11
	9	533917.19	4139607.86
	10	533936.09	4139625.98
	11	533954.67	4139644.43
12	533972.94	4139663.18	
4.1.63-3	1	533611.67	4140008.96
	1	533972.94	4139663.18
	2	533954.67	4139644.43
	3	533936.09	4139625.98
	4	533917.19	4139607.86
5	533897.95	4139590.11	

Сектор	Характерные точки границ	Координаты МСК-03, зона 4	
		Х	У
	6	533878.42	4139572.66
	7	534208.23	4139196.72
	8	534234.26	4139219.99
	9	534259.90	4139243.66
	10	534285.10	4139267.83
	11	534309.87	4139292.42
	12	534334.25	4139317.43
	1	533972.94	4139663.18
4.1.63-4	1	534334.25	4139317.43
	2	534309.87	4139292.42
	3	534285.10	4139267.83
	4	534259.90	4139243.66
	5	534234.26	4139219.99
	6	534208.23	4139196.72
	7	534538.05	4138820.80
	8	534570.59	4138849.90
	9	534602.63	4138879.48
	10	534634.13	4138909.69
	11	534665.10	4138940.44
	12	534695.57	4138971.68
4.1.63-5	1	534334.25	4139317.43
	1	534695.57	4138971.68
	2	534665.10	4138940.44
	3	534634.13	4138909.69
	4	534602.63	4138879.48
	5	534570.59	4138849.90
	6	534538.05	4138820.80
	7	534867.91	4138444.90
	8	534906.95	4138479.82
	9	534945.40	4138515.33
	10	534983.21	4138551.57
	11	535020.36	4138588.45
12	535056.92	4138625.97	
4.1.63-6	1	534695.57	4138971.68
	1	535056.92	4138625.97
	2	535020.36	4138588.45
	3	534983.21	4138551.57
	4	534945.40	4138515.33
	5	534906.95	4138479.82
6	534867.91	4138444.90	

Сектор	Характерные точки границ	Координаты МСК-03, зона 4	
		X	Y
	7	535197.80	4138069.03
	8	535243.34	4138109.76
	9	535288.21	4138151.19
	10	535332.30	4138193.46
	11	535375.64	4138236.50
	12	535418.30	4138280.28
	1	535056.92	4138625.97
4.1.63-7	1	535418.30	4138280.28
	2	535375.64	4138236.50
	3	535332.30	4138193.46
	4	535288.21	4138151.19
	5	535243.34	4138109.76
	6	535197.80	4138069.03
	7	535527.72	4137693.17
	8	535579.77	4137739.72
	9	535631.04	4137787.08
	10	535681.42	4137835.38
	11	535730.96	4137884.58
	12	535779.70	4137934.61
4.1.63-8	1	535418.30	4138280.28
	1	535779.70	4137934.61
	2	535730.96	4137884.58
	3	535681.42	4137835.38
	4	535631.04	4137787.08
	5	535579.77	4137739.72
	6	535527.72	4137693.17
	7	535857.64	4137317.32
	8	535916.21	4137369.70
	9	535973.88	4137422.95
	10	536030.57	4137477.33
	11	536086.29	4137532.68
12	536141.12	4137588.94	
4.1.63-9	1	535779.70	4137934.61
	1	536141.12	4137588.94
	2	536086.29	4137532.68
	3	536030.57	4137477.33
	4	535973.88	4137422.95
	5	535916.21	4137369.70
	6	535857.64	4137317.32
7	536187.62	4136941.50	

Сектор	Характерные точки границ	Координаты МСК-03, зона 4		
		X	Y	
	8	536252.69	4136999.71	
	9	536316.77	4137058.87	
	10	536379.73	4137119.29	
	11	536441.65	4137180.77	
	12	536502.58	4137243.31	
	1	536141.12	4137588.94	
	4.1.63-10	1	536502.58	4137243.31
		2	536441.65	4137180.77
		3	536379.73	4137119.29
		4	536316.77	4137058.87
		5	536252.69	4136999.71
		6	536187.62	4136941.50
7		536517.63	4136565.69	
8		536589.20	4136629.73	
9		536659.68	4136694.81	
10		536728.95	4136761.27	
11		536797.05	4136828.91	
12		536864.05	4136897.71	
4.1.63-11	1	536502.58	4137243.31	
	1	536864.05	4136897.71	
	2	536797.05	4136828.91	
	3	536728.95	4136761.27	
	4	536659.68	4136694.81	
	5	536589.20	4136629.73	
	6	536517.63	4136565.69	
	7	536847.66	4136189.90	
	8	536925.74	4136259.73	
	9	537002.62	4136330.77	
	10	537078.18	4136403.25	
	11	537152.45	4136477.06	
12	537225.55	4136552.12		
4.1.63-12	1	536864.05	4136897.71	
	1	537225.55	4136552.12	
	2	537152.45	4136477.06	
	3	537078.18	4136403.25	
	4	537002.62	4136330.77	
	5	536925.74	4136259.73	
	6	536847.66	4136189.90	
	7	537177.73	4135814.14	
8	537262.30	4135889.79		



Сектор	Характерные точки границ	Координаты МСК-03, зона 4	
		X	Y
	9	537345.59	4135966.75
	10	537427.43	4136045.27
	11	537507.90	4136125.25
	12	537587.08	4136206.52
	1	537225.55	4136552.12
4.1.63-13	1	537587.08	4136206.52
	2	537507.90	4136125.25
	3	537427.43	4136045.27
	4	537345.59	4135966.75
	5	537262.30	4135889.79
	6	537177.73	4135814.14
	7	537507.83	4135438.39
	8	537598.89	4135519.86
	9	537688.57	4135602.75
	10	537776.72	4135687.31
	11	537863.36	4135773.44
	12	537948.63	4135860.98
4.1.63-14	1	537587.08	4136206.52
	1	537948.63	4135860.98
	2	537863.36	4135773.44
	3	537776.72	4135687.31
	4	537688.57	4135602.75
	5	537598.89	4135519.86
	6	537507.83	4135438.39
	7	537837.95	4135062.67
	8	537935.52	4135149.95
	9	538031.60	4135238.73
	10	538126.03	4135329.38
	11	538218.86	4135421.62
12	538310.21	4135515.46	
4.1.63-15	1	537948.63	4135860.98
	1	538310.21	4135515.46
	2	538218.86	4135421.62
	3	538126.03	4135329.38
	4	538031.60	4135238.73
	5	537935.52	4135149.95
	6	537837.95	4135062.67
	7	538168.10	4134686.95
	8	538272.16	4134780.08
9	538374.65	4134874.76	

Сектор	Характерные точки границ	Координаты МСК-03, зона 4	
		X	Y
	10	538475.38	4134971.47
	11	538574.37	4135069.87
	12	538671.80	4135169.91
	1	538310.21	4135515.46
4.1.63-16	1	538671.80	4135169.91
	2	538574.37	4135069.87
	3	538475.38	4134971.47
	4	538374.65	4134874.76
	5	538272.16	4134780.08
	6	538168.10	4134686.95
	7	538498.29	4134311.26
	8	538608.85	4134410.20
	9	538717.73	4134510.82
	10	538824.74	4134613.57
	11	538929.93	4134718.13
	12	539033.43	4134824.43
4.1.63-17	1	538671.80	4135169.91
	1	539033.43	4134824.43
	2	538929.93	4134718.13
	3	538824.74	4134613.57
	4	538717.73	4134510.82
	5	538608.85	4134410.20
	6	538498.29	4134311.26
	7	538828.50	4133935.53
	8	538945.56	4134040.36
	9	539060.83	4134146.90
	10	539174.13	4134255.66
	11	539285.49	4134366.40
12	539395.09	4134478.96	
4.1.63-18	1	539033.43	4134824.43
	1	539395.09	4134478.96
	2	539285.49	4134366.40
	3	539174.13	4134255.66
	4	539060.83	4134146.90
	5	538945.56	4134040.36
	6	538828.50	4133935.53
	7	539158.75	4133559.87
	8	539282.29	4133670.53
	9	539403.97	4133783.00
10	539523.54	4133897.79	

Сектор	Характерные точки границ	Координаты МСК-03, зона 4	
		X	Y
	11	539641.10	4134014.65
	12	539756.76	4134133.53
	1	539395.09	4134478.96
4.1.63-19	1	539756.76	4134133.53
	2	539641.10	4134014.65
	3	539523.54	4133897.79
	4	539403.97	4133783.00
	5	539282.29	4133670.53
	6	539158.75	4133559.87
	7	539489.01	4133184.24
	8	539619.05	4133300.73
	9	539747.13	4133419.12
	10	539872.99	4133539.96
	11	539996.71	4133662.98
	12	540118.48	4133788.06
4.1.63-20	1	539756.76	4134133.53
	1	540118.48	4133788.06
	2	539996.71	4133662.98
	3	539872.99	4133539.96
	4	539747.13	4133419.12
	5	539619.05	4133300.73
	6	539489.01	4133184.24
	7	539819.33	4132808.61
	8	539955.87	4132930.87
	9	540090.33	4133055.25
	10	540222.46	4133182.15
	11	540352.38	4133311.32
12	540480.20	4133442.67	
4.1.63-21	1	540118.48	4133788.06
	1	540480.20	4133442.67
	2	540352.38	4133311.32
	3	540222.46	4133182.15
	4	540090.33	4133055.25
	5	539955.87	4132930.87
	6	539819.33	4132808.61
	7	540149.67	4132433.01
	8	540292.69	4132561.10
	9	540433.54	4132691.34
	10	540571.97	4132824.36
11	540708.05	4132959.68	

Сектор	Характерные точки границ	Координаты МСК-03, зона 4	
		X	Y
	12	540841.96	4133097.29
	1	540480.20	4133442.67
4.1.63-22	1	540841.96	4133097.29
	2	540708.05	4132959.68
	3	540571.97	4132824.36
	4	540433.54	4132691.34
	5	540292.69	4132561.10
	6	540149.67	4132433.01
	7	540480.03	4132057.42
	8	540629.53	4132191.35
	9	540776.79	4132327.52
	10	540921.50	4132466.52
	11	541063.76	4132608.01
	12	541203.74	4132751.94
4.1.63-23	1	540841.96	4133097.29
	1	541203.74	4132751.94
	2	541063.76	4132608.01
	3	540921.50	4132466.52
	4	540776.79	4132327.52
	5	540629.53	4132191.35
	6	540480.03	4132057.42
	7	540810.42	4131681.86
	8	540966.43	4131821.61
	9	541120.07	4131963.72
	10	541271.05	4132108.76
	11	541419.50	4132256.41
12	541565.56	4132406.54	
4.1.63-24	1	541203.74	4132751.94
	1	541565.56	4132406.54
	2	541419.50	4132256.41
	3	541271.05	4132108.76
	4	541120.07	4131963.72
	5	540966.43	4131821.61
	6	540810.42	4131681.86
	7	541140.84	4131306.32
	8	541303.34	4131451.90
	9	541463.37	4131599.93
	10	541620.64	4131751.03
	11	541775.24	4131904.84
12	541927.38	4132061.23	

Сектор	Характерные точки границ	Координаты МСК-03, зона 4	
		X	Y
	1	541565.56	4132406.54
4.1.63-25	1	541927.38	4132061.23
	2	541775.24	4131904.84
	3	541620.64	4131751.03
	4	541463.37	4131599.93
	5	541303.34	4131451.90
	6	541140.84	4131306.32
	7	541471.29	4130930.78
	8	541640.28	4131082.20
	9	541806.69	4131236.17
	10	541970.25	4131393.32
	11	542131.04	4131553.29
	12	542289.25	4131715.94
	1	541927.38	4132061.23
4.1.63-26	1	542289.25	4131715.94
	2	542131.04	4131553.29
	3	541970.25	4131393.32
	4	541806.69	4131236.17
	5	541640.28	4131082.20
	6	541471.29	4130930.78
	7	541801.78	4130555.28
	8	541977.24	4130712.53
	9	542150.06	4130872.42
	10	542319.89	4131035.62
	11	542486.83	4131201.76
	12	542651.12	4131370.67
	1	542289.25	4131715.94
4.1.63-27	1	542651.12	4131370.67
	2	542486.83	4131201.76
	3	542319.89	4131035.62
	4	542150.06	4130872.42
	5	541977.24	4130712.53
	6	541801.78	4130555.28
	7	542132.29	4130179.79
	8	542314.24	4130342.87
	9	542493.44	4130508.70
	10	542669.56	4130677.88
	11	542842.68	4130850.17
	12	543013.04	4131025.34
	1	542651.12	4131370.67

Сектор	Характерные точки границ	Координаты МСК-03, зона 4	
		X	Y
4.1.63-28	1	543013.04	4131025.34
	2	542842.68	4130850.17
	3	542669.56	4130677.88
	4	542493.44	4130508.70
	5	542314.24	4130342.87
	6	542132.29	4130179.79
	7	542462.82	4129804.32
	8	542651.28	4129973.24
	9	542836.86	4130144.91
	10	543019.25	4130320.23
	11	543198.53	4130498.67
	12	543374.97	4130680.12
	1	543013.04	4131025.34
4.1.63-29	1	543374.97	4130680.12
	2	543198.53	4130498.67
	3	543019.25	4130320.23
	4	542836.86	4130144.91
	5	542651.28	4129973.24
	6	542462.82	4129804.32
	7	542793.41	4129428.87
	8	542988.33	4129603.53
	9	543180.32	4129781.22
	10	543368.96	4129962.59
	11	543554.43	4130147.20
	12	543736.93	4130334.91
	1	543374.97	4130680.12
4.1.64-1	1	533279.19	4140387.55
	2	533273.67	4140380.78
	3	533268.03	4140374.12
	4	533262.28	4140367.57
	5	533256.41	4140361.11
	6	533250.44	4140354.76
	7	533611.67	4140008.96
	8	533623.62	4140021.66
	9	533635.37	4140034.59
	10	533646.87	4140047.70
	11	533658.16	4140061.03
	12	533669.19	4140074.55
	1	533279.19	4140387.55
4.1.64-	1	533669.19	4140074.55

Сектор	Характерные точки границ	Координаты МСК-03, зона 4	
		X	Y
2	2	533658.16	4140061.03
	3	533646.87	4140047.70
	4	533635.37	4140034.59
	5	533623.62	4140021.66
	6	533611.67	4140008.96
	7	533972.94	4139663.18
	8	533990.87	4139682.24
	9	534008.49	4139701.63
	10	534025.74	4139721.31
	11	534042.66	4139741.29
	12	534059.22	4139761.57
	1	533669.19	4140074.55
4.1.64-3	1	534059.22	4139761.57
	2	534042.66	4139741.29
	3	534025.74	4139721.31
	4	534008.49	4139701.63
	5	533990.87	4139682.24
	6	533972.94	4139663.18
	7	534334.25	4139317.43
	8	534358.14	4139342.83
	9	534381.64	4139368.68
	10	534404.65	4139394.92
	11	534427.19	4139421.57
	12	534449.26	4139448.61
1	534059.22	4139761.57	
4.1.64-4	1	534449.26	4139448.61
	2	534427.19	4139421.57
	3	534404.65	4139394.92
	4	534381.64	4139368.68
	5	534358.14	4139342.83
	6	534334.25	4139317.43
	7	534695.57	4138971.68
	8	534725.44	4139003.45
	9	534754.80	4139035.77
	10	534783.55	4139068.57
	11	534811.73	4139101.87
	12	534839.33	4139135.67
1	534449.26	4139448.61	
4.1.64-5	1	534839.33	4139135.67
	2	534811.73	4139101.87

Сектор	Характерные точки границ	Координаты МСК-03, зона 4	
		X	Y
	3	534783.55	4139068.57
	4	534754.80	4139035.77
	5	534725.44	4139003.45
	6	534695.57	4138971.68
	7	535056.92	4138625.97
	8	535092.75	4138664.09
	9	535127.99	4138702.87
	10	535162.49	4138742.21
	11	535196.30	4138782.19
	12	535229.42	4138822.76
	1	534839.33	4139135.67
	4.1.64-6	1	535229.42
2		535196.30	4138782.19
3		535162.49	4138742.21
4		535127.99	4138702.87
5		535092.75	4138664.09
6		535056.92	4138625.97
7		535418.30	4138280.28
8		535460.10	4138324.76
9		535501.20	4138369.98
10		535541.44	4138415.91
11		535580.89	4138462.54
12		535619.53	4138509.87
1	535229.42	4138822.76	
4.1.64-7	1	535619.53	4138509.87
	2	535580.89	4138462.54
	3	535541.44	4138415.91
	4	535501.20	4138369.98
	5	535460.10	4138324.76
	6	535418.30	4138280.28
	7	535779.70	4137934.61
	8	535827.46	4137985.42
	9	535874.45	4138037.13
	10	535920.42	4138089.62
	11	535965.50	4138142.90
	12	536009.65	4138196.99
1	535619.53	4138509.87	
4.1.64-8	1	536009.65	4138196.99
	2	535965.50	4138142.90
	3	535920.42	4138089.62

Сектор	Характерные точки границ	Координаты МСК-03, зона 4		
		X	Y	
	4	535874.45	4138037.13	
	5	535827.46	4137985.42	
	6	535779.70	4137934.61	
	7	536141.12	4137588.94	
	8	536194.85	4137646.12	
	9	536247.71	4137704.30	
	10	536299.42	4137763.33	
	11	536350.14	4137823.29	
	12	536399.81	4137884.15	
	1	536009.65	4138196.99	
	4.1.64-9	1	536399.81	4137884.15
		2	536350.14	4137823.29
		3	536299.42	4137763.33
4		536247.71	4137704.30	
5		536194.85	4137646.12	
6		536141.12	4137588.94	
7		536502.58	4137243.31	
8		536562.26	4137306.85	
9		536620.99	4137371.47	
10		536678.46	4137437.08	
11		536734.79	4137503.71	
12		536789.97	4137571.31	
1		536399.81	4137884.15	
4.1.64-10	1	536789.97	4137571.31	
	2	536734.79	4137503.71	
	3	536678.46	4137437.08	
	4	536620.99	4137371.47	
	5	536562.26	4137306.85	
	6	536502.58	4137243.31	
	7	536864.05	4136897.71	
	8	536929.72	4136967.57	
	9	536994.30	4137038.68	
	10	537057.50	4137110.86	
	11	537119.47	4137184.12	
	12	537180.17	4137258.52	
	1	536789.97	4137571.31	
4.1.64-11	1	537180.17	4137258.52	
	2	537119.47	4137184.12	
	3	537057.50	4137110.86	
	4	536994.30	4137038.68	

Сектор	Характерные точки границ	Координаты МСК-03, зона 4		
		X	Y	
	5	536929.72	4136967.57	
	6	536864.05	4136897.71	
	7	537225.55	4136552.12	
	8	537297.18	4136628.34	
	9	537367.63	4136705.92	
	10	537436.58	4136784.63	
	11	537504.17	4136864.59	
	12	537570.38	4136945.71	
	1	537180.17	4137258.52	
	4.1.64-12	1	537570.38	4136945.71
		2	537504.17	4136864.59
		3	537436.58	4136784.63
		4	537367.63	4136705.92
5		537297.18	4136628.34	
6		537225.55	4136552.12	
7		537587.08	4136206.52	
8		537664.67	4136289.14	
9		537740.98	4136373.15	
10		537815.67	4136458.45	
11		537888.90	4136545.04	
12		537960.62	4136632.95	
1		537570.38	4136945.71	
4.1.64-13	1	537960.62	4136632.95	
	2	537888.90	4136545.04	
	3	537815.67	4136458.45	
	4	537740.98	4136373.15	
	5	537664.67	4136289.14	
	6	537587.08	4136206.52	
	7	537948.63	4135860.98	
	8	538032.18	4135949.92	
	9	538114.36	4136040.42	
	10	538194.80	4136132.26	
	11	538273.64	4136225.55	
	12	538350.88	4136320.19	
	1	537960.62	4136632.95	
4.1.64-14	1	538350.88	4136320.19	
	2	538273.64	4136225.55	
	3	538194.80	4136132.26	
	4	538114.36	4136040.42	
	5	538032.18	4135949.92	

Сектор	Характерные точки границ	Координаты МСК-03, зона 4	
		X	Y
	6	537948.63	4135860.98
	7	538310.21	4135515.46
	8	538399.72	4135610.74
	9	538487.77	4135707.72
	10	538573.94	4135806.12
	11	538658.41	4135906.08
	12	538741.15	4136007.49
	1	538350.88	4136320.19
4.1.64-15	1	538741.15	4136007.49
	2	538658.41	4135906.08
	3	538573.94	4135806.12
	4	538487.77	4135707.72
	5	538399.72	4135610.74
	6	538310.21	4135515.46
	7	538671.80	4135169.91
	8	538767.28	4135271.60
	9	538861.19	4135375.01
	10	538953.10	4135480.02
	11	539043.19	4135586.59
	12	539131.46	4135694.81
4.1.64-16	1	538741.15	4136007.49
	1	539131.46	4135694.81
	2	539043.19	4135586.59
	3	538953.10	4135480.02
	4	538861.19	4135375.01
	5	538767.28	4135271.60
	6	538671.80	4135169.91
	7	539033.43	4134824.43
	8	539134.87	4134932.48
	9	539234.64	4135042.35
	10	539332.28	4135153.88
	11	539428.00	4135267.17
12	539521.77	4135382.10	
4.1.64-17	1	539131.46	4135694.81
	1	539521.77	4135382.10
	2	539428.00	4135267.17
	3	539332.28	4135153.88
	4	539234.64	4135042.35
	5	539134.87	4134932.48
6	539033.43	4134824.43	

Сектор	Характерные точки границ	Координаты МСК-03, зона 4		
		X	Y	
	7	539395.09	4134478.96	
	8	539502.48	4134593.33	
	9	539608.10	4134709.72	
	10	539711.49	4134827.81	
	11	539812.83	4134947.72	
	12	539912.11	4135069.47	
	1	539521.77	4135382.10	
	4.1.64-18	1	539912.11	4135069.47
		2	539812.83	4134947.72
		3	539711.49	4134827.81
		4	539608.10	4134709.72
		5	539502.48	4134593.33
6		539395.09	4134478.96	
7		539756.76	4134133.53	
8		539870.12	4134254.26	
9		539981.62	4134377.06	
10		540090.74	4134501.77	
11		540197.70	4134628.34	
12		540302.48	4134756.80	
4.1.64-19	1	539912.11	4135069.47	
	1	540302.48	4134756.80	
	2	540197.70	4134628.34	
	3	540090.74	4134501.77	
	4	539981.62	4134377.06	
	5	539870.12	4134254.26	
	6	539756.76	4134133.53	
	7	540118.48	4133788.06	
	8	540237.77	4133915.20	
	9	540355.14	4134044.47	
	10	540469.98	4134175.69	
	11	540582.57	4134308.93	
12	540692.85	4134444.21		
4.1.64-20	1	540302.48	4134756.80	
	1	540692.85	4134444.21	
	2	540582.57	4134308.93	
	3	540469.98	4134175.69	
	4	540355.14	4134044.47	
	5	540237.77	4133915.20	
	6	540118.48	4133788.06	
7	540480.20	4133442.67		

Сектор	Характерные точки границ	Координаты МСК-03, зона 4	
		X	Y
	8	540605.47	4133576.10
	9	540728.68	4133711.91
	10	540849.26	4133849.68
	11	540967.47	4133989.59
	12	541083.27	4134131.59
	1	540692.85	4134444.21
4.1.64-21	1	541083.27	4134131.59
	2	540967.47	4133989.59
	3	540849.26	4133849.68
	4	540728.68	4133711.91
	5	540605.47	4133576.10
	6	540480.20	4133442.67
	7	540841.96	4133097.29
	8	540973.19	4133237.09
	9	541102.25	4133379.31
	10	541228.57	4133523.65
	11	541352.38	4133670.28
	12	541473.69	4133819.04
4.1.64-22	1	541473.69	4133819.04
	2	541352.38	4133670.28
	3	541228.57	4133523.65
	4	541102.25	4133379.31
	5	540973.19	4133237.09
	6	540841.96	4133097.29
	7	541203.74	4132751.94
	8	541340.92	4132898.10
	9	541475.84	4133046.78
	10	541607.89	4133197.70
	11	541737.33	4133350.92
	12	541864.13	4133506.45
4.1.64-23	1	541473.69	4133819.04
	2	541864.13	4133506.45
	3	541737.33	4133350.92
	4	541607.89	4133197.70
	5	541475.84	4133046.78
	6	541340.92	4132898.10
	7	541203.74	4132751.94
	8	541565.56	4132406.54
	8	541708.68	4132559.06

Сектор	Характерные точки границ	Координаты МСК-03, зона 4	
		X	Y
	9	541849.45	4132714.28
	10	541987.24	4132871.76
	11	542122.30	4133031.65
	12	542254.60	4133193.95
	1	541864.13	4133506.45
4.1.64-24	1	542254.60	4133193.95
	2	542122.30	4133031.65
	3	541987.24	4132871.76
	4	541849.45	4132714.28
	5	541708.68	4132559.06
	6	541565.56	4132406.54
	7	541927.38	4132061.23
	8	542076.47	4132220.11
	9	542223.11	4132381.74
	10	542366.61	4132545.78
	11	542507.28	4132712.35
	12	542645.09	4132881.41
4.1.64-25	1	542254.60	4133193.95
	2	542645.09	4132881.41
	3	542507.28	4132712.35
	4	542366.61	4132545.78
	5	542223.11	4132381.74
	6	542076.47	4132220.11
	7	541927.38	4132061.23
	8	542289.25	4131715.94
	9	542444.27	4131881.18
	10	542596.76	4132049.28
	11	542745.99	4132219.89
	12	542892.29	4132393.13
4.1.64-26	1	543035.60	4132568.95
	2	542645.09	4132881.41
	3	542892.29	4132393.13
	4	542745.99	4132219.89
	5	542596.76	4132049.28
	6	542444.27	4131881.18
	7	542289.25	4131715.94
	8	542651.12	4131370.67
	9	542812.11	4131542.20
	9	542970.45	4131716.76

Сектор	Характерные точки границ	Координаты МСК-03, зона 4	
		X	Y
	10	543125.41	4131894.02
	11	543277.31	4132073.92
	12	543426.13	4132256.52
	1	543035.60	4132568.95
4.1.64-27	1	543426.13	4132256.52
	2	543277.31	4132073.92
	3	543125.41	4131894.02
	4	542970.45	4131716.76
	5	542812.11	4131542.20
	6	542651.12	4131370.67
	7	543013.04	4131025.34
	8	543179.96	4131203.31
	9	543344.15	4131384.35
	10	543504.86	4131568.10
	11	543662.38	4131754.67
	12	543816.68	4131944.03
4.1.64-28	1	543816.68	4131944.03
	2	543662.38	4131754.67
	3	543504.86	4131568.10
	4	543344.15	4131384.35
	5	543179.96	4131203.31
	6	543013.04	4131025.34
	7	543374.97	4130680.12
	8	543547.85	4130864.45
	9	543717.89	4131051.96
	10	543884.31	4131242.27
	11	544047.45	4131435.51
	12	544207.26	4131631.64
4.1.64-29	1	544207.26	4131631.64
	2	544047.45	4131435.51
	3	543884.31	4131242.27
	4	543717.89	4131051.96
	5	543547.85	4130864.45
	6	543374.97	4130680.12
	7	543736.93	4130334.91
	8	543915.76	4130525.60
	9	544091.66	4130719.51
	10	544263.80	4130916.39

Сектор	Характерные точки границ	Координаты МСК-03, зона 4	
		X	Y
	11	544432.54	4131116.30
	12	544597.85	4131319.20
	1	544207.26	4131631.64
4.1.65-1	1	533305.00	4140422.72
	2	533300.08	4140415.51
	3	533295.03	4140408.39
	4	533289.88	4140401.34
	5	533284.60	4140394.40
	6	533279.19	4140387.55
	7	533669.19	4140074.55
	8	533680.00	4140088.25
	9	533690.58	4140102.14
	10	533700.90	4140116.24
	11	533710.96	4140130.47
	12	533720.79	4140144.89
4.1.65-2	1	533305.00	4140422.72
	1	533720.79	4140144.89
	2	533710.96	4140130.47
	3	533700.90	4140116.24
	4	533690.58	4140102.14
	5	533680.00	4140088.25
	6	533669.19	4140074.55
	7	534059.22	4139761.57
	8	534075.42	4139782.12
	9	534091.28	4139802.96
	10	534106.76	4139824.10
	11	534121.88	4139845.45
4.1.65-3	12	534136.61	4139867.10
	1	533720.79	4140144.89
	1	534136.61	4139867.10
	2	534121.88	4139845.45
	3	534106.76	4139824.10
	4	534091.28	4139802.96
	5	534075.42	4139782.12
	6	534059.22	4139761.57
	7	534449.26	4139448.61
	8	534470.87	4139476.02
	9	534492.01	4139503.81
10	534512.65	4139531.99	
11	534532.80	4139560.45	



Сектор	Характерные точки границ	Координаты МСК-03, зона 4	
		X	Y
	12	534552.44	4139589.31
	1	534136.61	4139867.10
4.1.65-4	1	534552.44	4139589.31
	2	534532.80	4139560.45
	3	534512.65	4139531.99
	4	534492.01	4139503.81
	5	534470.87	4139476.02
	6	534449.26	4139448.61
	7	534839.33	4139135.67
	8	534866.33	4139169.93
	9	534892.76	4139204.66
	10	534918.54	4139239.89
	11	534943.75	4139275.48
	12	534968.29	4139311.55
4.1.65-5	1	534968.29	4139311.55
	2	534943.75	4139275.48
	3	534918.54	4139239.89
	4	534892.76	4139204.66
	5	534866.33	4139169.93
	6	534839.33	4139135.67
	7	535229.42	4138822.76
	8	535261.84	4138863.87
	9	535293.53	4138905.56
	10	535324.46	4138947.82
	11	535354.71	4138990.53
	12	535384.16	4139033.80
4.1.65-6	1	534968.29	4139311.55
	1	535384.16	4139033.80
	2	535354.71	4138990.53
	3	535324.46	4138947.82
	4	535293.53	4138905.56
	5	535261.84	4138863.87
	6	535229.42	4138822.76
	7	535619.53	4138509.87
	8	535657.34	4138557.81
	9	535694.32	4138606.45
	10	535730.41	4138655.78
	11	535765.69	4138705.60
12	535800.05	4138756.08	

Сектор	Характерные точки границ	Координаты МСК-03, зона 4	
		X	Y
	1	535384.16	4139033.80
4.1.65-7	1	535800.05	4138756.08
	2	535765.69	4138705.60
	3	535730.41	4138655.78
	4	535694.32	4138606.45
	5	535657.34	4138557.81
	6	535619.53	4138509.87
	7	536009.65	4138196.99
	8	536052.86	4138251.81
	9	536095.13	4138307.39
	10	536136.36	4138363.74
	11	536176.68	4138420.68
	12	536215.95	4138478.39
4.1.65-8	1	535800.05	4138756.08
	1	536215.95	4138478.39
	2	536176.68	4138420.68
	3	536136.36	4138363.74
	4	536095.13	4138307.39
	5	536052.86	4138251.81
	6	536009.65	4138196.99
	7	536399.81	4137884.15
	8	536448.41	4137945.79
	9	536495.96	4138008.33
	10	536542.34	4138071.75
	11	536587.70	4138135.79
12	536631.86	4138200.70	
4.1.65-9	1	536215.95	4138478.39
	1	536631.86	4138200.70
	2	536587.70	4138135.79
	3	536542.34	4138071.75
	4	536495.96	4138008.33
	5	536448.41	4137945.79
	6	536399.81	4137884.15
	7	536789.97	4137571.31
	8	536843.97	4137639.82
	9	536896.79	4137709.30
	10	536948.34	4137779.75
	11	536998.73	4137850.94
12	537047.80	4137923.07	
1	536631.86	4138200.70	

Сектор	Характерные точки границ	Координаты МСК-03, зона 4	
		X	Y
4.1.65-10	1	537047.80	4137923.07
	2	536998.73	4137850.94
	3	536948.34	4137779.75
	4	536896.79	4137709.30
	5	536843.97	4137639.82
	6	536789.97	4137571.31
	7	537180.17	4137258.52
	8	537239.56	4137333.86
	9	537297.66	4137410.29
	10	537354.36	4137487.80
	11	537409.77	4137566.08
	12	537463.75	4137645.43
	1	537047.80	4137923.07
4.1.65-11	1	537463.75	4137645.43
	2	537409.77	4137566.08
	3	537354.36	4137487.80
	4	537297.66	4137410.29
	5	537239.56	4137333.86
	6	537180.17	4137258.52
	7	537570.38	4136945.71
	8	537635.17	4137027.93
	9	537698.54	4137111.31
	10	537760.39	4137195.84
	11	537820.84	4137281.27
	12	537879.71	4137367.80
	1	537463.75	4137645.43
4.1.65-12	1	537879.71	4137367.80
	2	537820.84	4137281.27
	3	537760.39	4137195.84
	4	537698.54	4137111.31
	5	537635.17	4137027.93
	6	537570.38	4136945.71
	7	537960.62	4136632.95
	8	538030.80	4136722.00
	9	538099.44	4136812.33
	10	538166.44	4136903.94
	11	538231.92	4136996.45
	12	538295.71	4137090.23
	1	537879.71	4137367.80
4.1.65-	1	538295.71	4137090.23

Сектор	Характерные точки границ	Координаты МСК-03, зона 4	
		X	Y
13	2	538231.92	4136996.45
	3	538166.44	4136903.94
	4	538099.44	4136812.33
	5	538030.80	4136722.00
	6	537960.62	4136632.95
	7	538350.88	4136320.19
	8	538426.45	4136416.13
	9	538500.37	4136513.38
	10	538572.51	4136612.03
	11	538643.02	4136711.69
	12	538711.70	4136812.64
	1	538295.71	4137090.23
4.1.65-14	1	538711.70	4136812.64
	2	538643.02	4136711.69
	3	538572.51	4136612.03
	4	538500.37	4136513.38
	5	538426.45	4136416.13
	6	538350.88	4136320.19
	7	538741.15	4136007.49
	8	538822.11	4136110.24
	9	538901.31	4136214.47
	10	538978.60	4136320.14
	11	539054.13	4136426.92
	12	539127.73	4136535.12
1	538711.70	4136812.64	
4.1.65-15	1	539127.73	4136535.12
	2	539054.13	4136426.92
	3	538978.60	4136320.14
	4	538901.31	4136214.47
	5	538822.11	4136110.24
	6	538741.15	4136007.49
	7	539131.46	4135694.81
	8	539217.81	4135804.40
	9	539302.28	4135915.55
	10	539384.71	4136028.30
	11	539465.28	4136142.16
	12	539543.75	4136257.58
1	539127.73	4136535.12	
4.1.65-16	1	539543.75	4136257.58
	2	539465.28	4136142.16

Сектор	Характерные точки границ	Координаты МСК-03, зона 4	
		X	Y
	3	539384.71	4136028.30
	4	539302.28	4135915.55
	5	539217.81	4135804.40
	6	539131.46	4135694.81
	7	539521.77	4135382.10
	8	539613.51	4135498.59
	9	539703.26	4135616.69
	10	539790.84	4135736.45
	11	539876.43	4135857.47
	12	539959.81	4135980.06
	1	539543.75	4136257.58
4.1.65-17	1	539959.81	4135980.06
	2	539876.43	4135857.47
	3	539790.84	4135736.45
	4	539703.26	4135616.69
	5	539613.51	4135498.59
	6	539521.77	4135382.10
	7	539912.11	4135069.47
	8	540009.24	4135192.76
	9	540104.26	4135317.81
	10	540196.98	4135444.66
	11	540287.60	4135572.76
	12	540375.88	4135702.60
4.1.65-18	1	539959.81	4135980.06
	2	540375.88	4135702.60
	3	540287.60	4135572.76
	4	540196.98	4135444.66
	5	540104.26	4135317.81
	6	540009.24	4135192.76
	7	539912.11	4135069.47
	8	540302.48	4134756.80
	9	540405.00	4134887.00
	10	540505.28	4135018.99
	11	540603.15	4135152.84
	12	540698.80	4135288.11
4.1.65-19	1	540791.97	4135425.12
	2	540698.80	4135288.11
	3	540603.15	4135152.84

Сектор	Характерные точки границ	Координаты МСК-03, зона 4	
		X	Y
	4	540505.28	4135018.99
	5	540405.00	4134887.00
	6	540302.48	4134756.80
	7	540692.85	4134444.21
	8	540800.77	4134581.22
	9	540906.33	4134720.15
	10	541009.32	4134861.11
	11	541110.01	4135003.44
	12	541208.07	4135147.67
	1	540791.97	4135425.12
4.1.65-20	1	541208.07	4135147.67
	2	541110.01	4135003.44
	3	541009.32	4134861.11
	4	540906.33	4134720.15
	5	540800.77	4134581.22
	6	540692.85	4134444.21
	7	541083.27	4134131.59
	8	541196.55	4134275.50
	9	541307.38	4134421.38
	10	541415.53	4134569.34
	11	541521.23	4134718.83
	12	541624.20	4134870.27
4.1.65-21	1	541208.07	4135147.67
	2	541624.20	4134870.27
	3	541521.23	4134718.83
	4	541415.53	4134569.34
	5	541307.38	4134421.38
	6	541196.55	4134275.50
	7	541083.27	4134131.59
	8	541473.69	4133819.04
	9	541592.37	4133969.75
	10	541708.46	4134122.58
	11	541821.75	4134277.63
	12	541932.47	4134434.20
4.1.65-22	1	542040.33	4134592.85
	2	541624.20	4134870.27
	3	541932.47	4134434.20
	4	541821.75	4134277.63

Сектор	Характерные точки границ	Координаты МСК-03, зона 4		
		X	Y	
	5	541592.37	4133969.75	
	6	541473.69	4133819.04	
	7	541864.13	4133506.45	
	8	541988.19	4133664.08	
	9	542109.56	4133823.86	
	10	542227.98	4133985.91	
	11	542343.73	4134149.60	
	12	542456.49	4134315.51	
	1	542040.33	4134592.85	
	4.1.65-23	1	542456.49	4134315.51
		2	542343.73	4134149.60
		3	542227.98	4133985.91
4		542109.56	4133823.86	
5		541988.19	4133664.08	
6		541864.13	4133506.45	
7		542254.60	4133193.95	
8		542384.05	4133358.37	
9		542510.68	4133525.11	
10		542634.23	4133694.25	
11		542755.01	4133865.06	
12		542872.65	4134038.13	
4.1.65-24	1	542872.65	4134038.13	
	2	542755.01	4133865.06	
	3	542634.23	4133694.25	
	4	542510.68	4133525.11	
	5	542384.05	4133358.37	
	6	542254.60	4133193.95	
	7	542645.09	4132881.41	
	8	542779.92	4133052.75	
	9	542911.81	4133226.43	
	10	543040.51	4133402.57	
	11	543166.31	4133580.49	
	12	543288.84	4133760.78	
4.1.65-25	1	542872.65	4134038.13	
	1	543288.84	4133760.78	
	2	543166.31	4133580.49	
	3	543040.51	4133402.57	
	4	542911.81	4133226.43	
	5	542779.92	4133052.75	

Сектор	Характерные точки границ	Координаты МСК-03, зона 4		
		X	Y	
	6	542645.09	4132881.41	
	7	543035.60	4132568.95	
	8	543175.82	4132747.07	
	9	543312.96	4132927.72	
	10	543446.81	4133110.90	
	11	543577.63	4133296.00	
	12	543705.04	4133483.50	
	1	543288.84	4133760.78	
	4.1.65-26	1	543705.04	4133483.50
		2	543577.63	4133296.00
		3	543446.81	4133110.90
		4	543312.96	4132927.72
5		543175.82	4132747.07	
6		543035.60	4132568.95	
7		543426.13	4132256.52	
8		543571.72	4132441.50	
9		543714.14	4132629.08	
10		543853.11	4132819.31	
11		543988.95	4133011.47	
12		544121.27	4133206.19	
4.1.65-27	1	543705.04	4133483.50	
	1	544121.27	4133206.19	
	2	543988.95	4133011.47	
	3	543853.11	4132819.31	
	4	543714.14	4132629.08	
	5	543571.72	4132441.50	
	6	543426.13	4132256.52	
	7	543816.68	4131944.03	
	8	543967.66	4132135.87	
	9	544115.34	4132330.40	
	10	544259.45	4132527.69	
	11	544400.31	4132726.96	
12	544537.52	4132928.96		
4.1.65-28	1	544121.27	4133206.19	
	1	544537.52	4132928.96	
	2	544400.31	4132726.96	
	3	544259.45	4132527.69	
	4	544115.34	4132330.40	
	5	543967.66	4132135.87	
	6	543816.68	4131944.03	

Сектор	Характерные точки границ	Координаты МСК-03, зона 4	
		X	Y
	7	544207.26	4131631.64
	8	544363.60	4131830.33
	9	544516.56	4132031.82
	10	544665.80	4132236.15
	11	544811.67	4132442.55
	12	544953.77	4132651.68
	1	544537.52	4132928.96
4.1.65-29	1	544953.77	4132651.68
	2	544811.67	4132442.55
	3	544665.80	4132236.15
	4	544516.56	4132031.82
	5	544363.60	4131830.33
	6	544207.26	4131631.64
	7	544597.85	4131319.20
	8	544759.58	4131524.74
	9	544917.79	4131733.19
	10	545072.17	4131944.56
	11	545223.05	4132158.08
	12	545370.05	4132374.43
4.1.66-1	1	544953.77	4132651.68
	1	533327.62	4140460.02
	2	533323.36	4140452.40
	3	533318.96	4140444.87
	4	533314.44	4140437.41
	5	533309.78	4140430.03
	6	533305.00	4140422.72
	7	533720.79	4140144.89
	8	533730.36	4140159.51
	9	533739.67	4140174.25
	10	533748.73	4140189.18
	11	533757.52	4140204.26
12	533766.05	4140219.49	
4.1.66-2	1	533327.62	4140460.02
	1	533766.05	4140219.49
	2	533757.52	4140204.26
	3	533748.73	4140189.18
	4	533739.67	4140174.25
	5	533730.36	4140159.51
	6	533720.79	4140144.89
7	534136.61	4139867.10	

Сектор	Характерные точки границ	Координаты МСК-03, зона 4	
		X	Y
	8	534150.95	4139889.01
	9	534164.92	4139911.13
	10	534178.50	4139933.52
	11	534191.69	4139956.14
	12	534204.50	4139978.98
	1	533766.05	4140219.49
4.1.66-3	1	534204.50	4139978.98
	2	534191.69	4139956.14
	3	534178.50	4139933.52
	4	534164.92	4139911.13
	5	534150.95	4139889.01
	6	534136.61	4139867.10
	7	534552.44	4139589.31
	8	534571.56	4139618.53
	9	534590.20	4139648.03
	10	534608.30	4139677.88
	11	534625.88	4139708.04
	12	534642.95	4139738.49
4.1.66-4	1	534204.50	4139978.98
	1	534642.95	4139738.49
	2	534625.88	4139708.04
	3	534608.30	4139677.88
	4	534590.20	4139648.03
	5	534571.56	4139618.53
	6	534552.44	4139589.31
	7	534968.29	4139311.55
	8	534992.18	4139348.07
	9	535015.48	4139384.94
	10	535038.10	4139422.26
	11	535060.09	4139459.95
12	535081.42	4139498.02	
4.1.66-5	1	534642.95	4139738.49
	1	535081.42	4139498.02
	2	535060.09	4139459.95
	3	535038.10	4139422.26
	4	535015.48	4139384.94
	5	534992.18	4139348.07
	6	534968.29	4139311.55
	7	535384.16	4139033.80
8	535412.82	4139077.65	

Сектор	Характерные точки границ	Координаты МСК-03, зона 4	
		X	Y
	9	535440.77	4139121.88
	10	535467.93	4139166.65
	11	535494.31	4139211.89
	12	535519.91	4139257.57
	1	535081.42	4139498.02
4.1.66-6	1	535519.91	4139257.57
	2	535494.31	4139211.89
	3	535467.93	4139166.65
	4	535440.77	4139121.88
	5	535412.82	4139077.65
	6	535384.16	4139033.80
	7	535800.05	4138756.08
	8	535833.48	4138807.23
	9	535866.08	4138858.84
	10	535897.75	4138911.08
	11	535928.53	4138963.86
	12	535958.40	4139017.13
4.1.66-7	1	535519.91	4139257.57
	1	535958.40	4139017.13
	2	535928.53	4138963.86
	3	535897.75	4138911.08
	4	535866.08	4138858.84
	5	535833.48	4138807.23
	6	535800.05	4138756.08
	7	536215.95	4138478.39
	8	536254.16	4138536.84
	9	536291.43	4138595.82
	10	536327.61	4138655.52
	11	536362.78	4138715.84
12	536396.91	4138776.74	
4.1.66-8	1	535958.40	4139017.13
	1	536396.91	4138776.74
	2	536362.78	4138715.84
	3	536327.61	4138655.52
	4	536291.43	4138595.82
	5	536254.16	4138536.84
	6	536215.95	4138478.39
	7	536631.86	4138200.70
	8	536674.86	4138266.46
9	536716.77	4138332.83	

Сектор	Характерные точки границ	Координаты МСК-03, зона 4	
		X	Y
	10	536757.48	4138399.97
	11	536797.04	4138467.83
	12	536835.42	4138536.35
	1	536396.91	4138776.74
4.1.66-9	1	536835.42	4138536.35
	2	536797.04	4138467.83
	3	536757.48	4138399.97
	4	536716.77	4138332.83
	5	536674.86	4138266.46
	6	536631.86	4138200.70
	7	537047.80	4137923.07
	8	537095.56	4137996.11
	9	537142.12	4138069.85
	10	537187.36	4138144.48
	11	537231.31	4138219.84
	12	537273.97	4138295.98
4.1.66-10	1	536835.42	4138536.35
	1	537273.97	4138295.98
	2	537231.31	4138219.84
	3	537187.36	4138144.48
	4	537142.12	4138069.85
	5	537095.56	4137996.11
	6	537047.80	4137923.07
	7	537463.75	4137645.43
	8	537516.28	4137725.80
	9	537567.51	4137806.88
	10	537617.26	4137888.97
	11	537665.59	4137971.90
12	537712.52	4138055.63	
4.1.66-11	1	537273.97	4138295.98
	1	537712.52	4138055.63
	2	537665.59	4137971.90
	3	537617.26	4137888.97
	4	537567.51	4137806.88
	5	537516.28	4137725.80
	6	537463.75	4137645.43
	7	537879.71	4137367.80
	8	537937.02	4137455.48
	9	537992.89	4137543.96
10	538047.16	4137633.49	

Сектор	Характерные точки границ	Координаты МСК-03, зона 4	
		X	Y
	11	538099.89	4137723.96
	12	538151.08	4137815.32
	1	537712.52	4138055.63
4.1.66-12	1	538151.08	4137815.32
	2	538099.89	4137723.96
	3	538047.16	4137633.49
	4	537992.89	4137543.96
	5	537937.02	4137455.48
	6	537879.71	4137367.80
	7	538295.71	4137090.23
	8	538357.77	4137185.18
	9	538418.29	4137281.04
	10	538477.08	4137378.06
	11	538534.19	4137476.04
	12	538589.65	4137575.01
4.1.66-13	1	538151.08	4137815.32
	1	538589.65	4137575.01
	2	538534.19	4137476.04
	3	538477.08	4137378.06
	4	538418.29	4137281.04
	5	538357.77	4137185.18
	6	538295.71	4137090.23
	7	538711.70	4136812.64
	8	538778.55	4136914.94
	9	538843.72	4137018.13
	10	538907.02	4137122.62
	11	538968.53	4137228.17
12	539028.23	4137334.72	
4.1.66-14	1	538589.65	4137575.01
	1	539028.23	4137334.72
	2	538968.53	4137228.17
	3	538907.02	4137122.62
	4	538843.72	4137018.13
	5	538778.55	4136914.94
	6	538711.70	4136812.64
	7	539127.73	4136535.12
	8	539199.34	4136644.68
	9	539269.16	4136755.28
	10	539336.97	4136867.20
	11	539402.86	4136980.28

Сектор	Характерные точки границ	Координаты МСК-03, зона 4	
		X	Y
	12	539466.84	4137094.45
	1	539028.23	4137334.72
4.1.66-15	1	539466.84	4137094.45
	2	539402.86	4136980.28
	3	539336.97	4136867.20
	4	539269.16	4136755.28
	5	539199.34	4136644.68
	6	539127.73	4136535.12
	7	539543.75	4136257.58
	8	539620.14	4136374.45
	9	539694.61	4136492.42
	10	539766.94	4136611.80
	11	539837.22	4136732.42
	12	539905.44	4136854.23
4.1.66-16	1	539466.84	4137094.45
	1	539905.44	4136854.23
	2	539837.22	4136732.42
	3	539766.94	4136611.80
	4	539694.61	4136492.42
	5	539620.14	4136374.45
	6	539543.75	4136257.58
	7	539959.81	4135980.06
	8	540040.95	4136104.27
	9	540120.08	4136229.58
	10	540196.93	4136356.45
	11	540271.59	4136484.58
12	540344.06	4136614.00	
4.1.66-17	1	539905.44	4136854.23
	1	540344.06	4136614.00
	2	540271.59	4136484.58
	3	540196.93	4136356.45
	4	540120.08	4136229.58
	5	540040.95	4136104.27
	6	539959.81	4135980.06
	7	540375.88	4135702.60
	8	540461.79	4135834.08
	9	540545.56	4135966.80
	10	540626.91	4136101.10
	11	540705.97	4136236.80
12	540782.70	4136373.79	

Сектор	Характерные точки границ	Координаты МСК-03, зона 4	
		X	Y
	1	540344.06	4136614.00
4.1.66-18	1	540782.70	4136373.79
	2	540705.97	4136236.80
	3	540626.91	4136101.10
	4	540545.56	4135966.80
	5	540461.79	4135834.08
	6	540375.88	4135702.60
	7	540791.97	4135425.12
	8	540882.65	4135563.95
	9	540971.06	4135703.99
	10	541056.92	4135845.76
	11	541140.37	4135988.99
	12	541221.35	4136133.60
	1	540782.70	4136373.79
4.1.66-19	1	541221.35	4136133.60
	2	541140.37	4135988.99
	3	541056.92	4135845.76
	4	540971.06	4135703.99
	5	540882.65	4135563.95
	6	540791.97	4135425.12
	7	541208.07	4135147.67
	8	541303.52	4135293.79
	9	541396.57	4135441.22
	10	541486.95	4135590.48
	11	541574.77	4135741.21
	12	541660.01	4135893.47
	1	541221.35	4136133.60
4.1.66-20	1	541660.01	4135893.47
	2	541574.77	4135741.21
	3	541486.95	4135590.48
	4	541396.57	4135441.22
	5	541303.52	4135293.79
	6	541208.07	4135147.67
	7	541624.20	4134870.27
	8	541724.40	4135023.66
	9	541822.09	4135178.50
	10	541916.99	4135335.18
	11	542009.19	4135493.44
	12	542098.69	4135653.32
	1	541660.01	4135893.47

Сектор	Характерные точки границ	Координаты МСК-03, зона 4	
		X	Y
4.1.66-21	1	542098.69	4135653.32
	2	542009.19	4135493.44
	3	541916.99	4135335.18
	4	541822.09	4135178.50
	5	541724.40	4135023.66
	6	541624.20	4134870.27
	7	542040.33	4134592.85
	8	542145.30	4134753.60
	9	542247.65	4134915.77
	10	542347.05	4135079.91
	11	542443.63	4135245.76
	12	542537.38	4135413.19
	1	542098.69	4135653.32
4.1.66-22	1	542537.38	4135413.19
	2	542443.63	4135245.76
	3	542347.05	4135079.91
	4	542247.65	4134915.77
	5	542145.30	4134753.60
	6	542040.33	4134592.85
	7	542456.49	4134315.51
	8	542566.22	4134483.51
	9	542673.21	4134653.05
	10	542777.11	4134824.69
	11	542878.08	4134998.03
	12	542976.08	4135173.07
	1	542537.38	4135413.19
4.1.66-23	1	542976.08	4135173.07
	2	542878.08	4134998.03
	3	542777.11	4134824.69
	4	542673.21	4134653.05
	5	542566.22	4134483.51
	6	542456.49	4134315.51
	7	542872.65	4134038.13
	8	542987.15	4134213.44
	9	543098.77	4134390.40
	10	543207.19	4134569.46
	11	543312.55	4134750.33
	12	543414.79	4134933.03
	1	542976.08	4135173.07
4.1.66-	1	543414.79	4134933.03



Сектор	Характерные точки границ	Координаты МСК-03, зона 4	
		X	Y
24	2	543312.55	4134750.33
	3	543207.19	4134569.46
	4	543098.77	4134390.40
	5	542987.15	4134213.44
	6	542872.65	4134038.13
	7	543288.84	4133760.78
	8	543408.09	4133943.45
	9	543524.37	4134127.72
	10	543637.29	4134314.24
	11	543747.01	4134502.65
	12	543853.52	4134692.96
	1	543414.79	4134933.03
4.1.66-25	1	543853.52	4134692.96
	2	543747.01	4134502.65
	3	543637.29	4134314.24
	4	543524.37	4134127.72
	5	543408.09	4133943.45
	6	543288.84	4133760.78
	7	543705.04	4133483.50
	8	543829.05	4133673.41
	9	543949.97	4133865.07
	10	544067.41	4134059.04
	11	544181.51	4134255.04
	12	544292.27	4134452.91
4.1.66-26	1	544292.27	4134452.91
	2	544181.51	4134255.04
	3	544067.41	4134059.04
	4	543949.97	4133865.07
	5	543829.05	4133673.41
	6	543705.04	4133483.50
	7	544121.27	4133206.19
	8	544250.04	4133403.41
	9	544375.59	4133602.49
	10	544497.54	4133803.92
	11	544616.02	4134007.41
	12	544731.02	4134212.88
4.1.66-27	1	544292.27	4134452.91
	2	544731.02	4134212.88

Сектор	Характерные точки границ	Координаты МСК-03, зона 4		
		X	Y	
	3	544497.54	4133803.92	
	4	544375.59	4133602.49	
	5	544250.04	4133403.41	
	6	544121.27	4133206.19	
	7	544537.52	4132928.96	
	8	544671.03	4133133.48	
	9	544801.22	4133339.88	
	10	544927.67	4133548.77	
	11	545050.53	4133759.78	
	12	545169.79	4133972.87	
	4.1.66-28	1	544731.02	4134212.88
		1	545169.79	4133972.87
2		545050.53	4133759.78	
3		544927.67	4133548.77	
4		544801.22	4133339.88	
5		544671.03	4133133.48	
6		544537.52	4132928.96	
7		544953.77	4132651.68	
8		545092.05	4132863.52	
9		545226.88	4133077.28	
10		545357.82	4133293.64	
11		545485.06	4133512.25	
12	545608.57	4133732.93		
4.1.66-29	1	545169.79	4133972.87	
	1	545608.57	4133732.93	
	2	545485.06	4133512.25	
	3	545357.82	4133293.64	
	4	545226.88	4133077.28	
	5	545092.05	4132863.52	
	6	544953.77	4132651.68	
	7	545370.05	4132374.43	
	8	545513.08	4132593.57	
	9	545652.55	4132814.77	
	10	545787.99	4133038.59	
	11	545919.61	4133264.67	
12	546047.35	4133492.96		
4.1.67-1	1	545608.57	4133732.93	
	1	533346.93	4140499.15	
	2	533343.34	4140491.19	
	3	533339.62	4140483.29	

Сектор	Характерные точки границ	Координаты МСК-03, зона 4	
		X	Y
	4	533335.76	4140475.47
	5	533331.76	4140467.71
	6	533327.62	4140460.02
	7	533766.05	4140219.49
	8	533774.32	4140234.86
	9	533782.30	4140250.38
	10	533790.02	4140266.03
	11	533797.48	4140281.83
	12	533804.65	4140297.73
	1	533346.93	4140499.15
4.1.67-2	1	533804.65	4140297.73
	2	533797.48	4140281.83
	3	533790.02	4140266.03
	4	533782.30	4140250.38
	5	533774.32	4140234.86
	6	533766.05	4140219.49
	7	534204.50	4139978.98
	8	534216.89	4140002.04
	9	534228.88	4140025.32
	10	534240.45	4140048.79
	11	534251.62	4140072.48
	12	534262.38	4140096.35
4.1.67-3	1	533804.65	4140297.73
	2	534262.38	4140096.35
	3	534251.62	4140072.48
	4	534240.45	4140048.79
	5	534228.88	4140025.32
	6	534216.89	4140002.04
	7	534204.50	4139978.98
	8	534642.95	4139738.49
	9	534659.48	4139769.25
	10	534675.45	4139800.28
	11	534690.88	4139831.56
	12	534705.77	4139863.16
4.1.67-4	1	534720.12	4139894.97
	2	534705.77	4139863.16
	3	534690.88	4139831.56
	4	534675.45	4139800.28

Сектор	Характерные точки границ	Координаты МСК-03, зона 4	
		X	Y
	5	534659.48	4139769.25
	6	534642.95	4139738.49
	7	535081.42	4139498.02
	8	535102.07	4139536.47
	9	535122.06	4139575.26
	10	535141.31	4139614.37
	11	535159.94	4139653.85
	12	535177.87	4139693.62
	1	534720.12	4139894.97
4.1.67-5	1	535177.87	4139693.62
	2	535159.94	4139653.85
	3	535141.31	4139614.37
	4	535122.06	4139575.26
	5	535102.07	4139536.47
	6	535081.42	4139498.02
	7	535519.91	4139257.57
	8	535544.68	4139303.70
	9	535568.66	4139350.26
	10	535591.77	4139397.19
	11	535614.12	4139444.57
	12	535635.63	4139492.29
4.1.67-6	1	535177.87	4139693.62
	2	535635.63	4139492.29
	3	535614.12	4139444.57
	4	535591.77	4139397.19
	5	535568.66	4139350.26
	6	535544.68	4139303.70
	7	535519.91	4139257.57
	8	535958.40	4139017.13
	9	535987.30	4139070.96
	10	536015.28	4139125.27
	11	536042.24	4139180.02
	12	536068.29	4139235.31
4.1.67-7	1	536093.40	4139290.99
	2	536093.40	4139290.99
	3	536068.29	4139235.31
	4	536042.24	4139180.02
	5	536015.28	4139125.27

Сектор	Характерные точки границ	Координаты МСК-03, зона 4	
		X	Y
	6	535958.40	4139017.13
	7	536396.91	4138776.74
	8	536429.93	4138838.24
	9	536461.90	4138900.30
	10	536492.71	4138962.88
	11	536522.48	4139026.06
	12	536551.17	4139089.69
	1	536093.40	4139290.99
4.1.67-8	1	536551.17	4139089.69
	2	536522.48	4139026.06
	3	536492.71	4138962.88
	4	536461.90	4138900.30
	5	536429.93	4138838.24
	6	536396.91	4138776.74
	7	536835.42	4138536.35
	8	536872.57	4138605.55
	9	536908.53	4138675.36
	10	536943.21	4138745.75
	11	536976.70	4138816.83
	12	537008.97	4138888.41
4.1.67-9	1	537008.97	4138888.41
	2	536976.70	4138816.83
	3	536943.21	4138745.75
	4	536908.53	4138675.36
	5	536872.57	4138605.55
	6	536835.42	4138536.35
	7	537273.97	4138295.98
	8	537315.23	4138372.86
	9	537355.19	4138450.45
	10	537393.70	4138528.64
	11	537430.91	4138607.62
	12	537466.77	4138687.15
4.1.67-10	1	537008.97	4138888.41
	2	537466.77	4138687.15
	3	537430.91	4138607.62
	4	537393.70	4138528.64
	5	537355.19	4138450.45
	6	537315.23	4138372.86
		537273.97	4138295.98

Сектор	Характерные точки границ	Координаты МСК-03, зона 4		
		X	Y	
	7	537712.52	4138055.63	
	8	537757.90	4138140.20	
	9	537801.84	4138225.55	
	10	537844.20	4138311.57	
	11	537885.13	4138398.42	
	12	537924.57	4138485.92	
	1	537466.77	4138687.15	
	4.1.67-11	1	537924.57	4138485.92
		2	537885.13	4138398.42
		3	537844.20	4138311.57
		4	537801.84	4138225.55
		5	537757.90	4138140.20
6		537712.52	4138055.63	
7		538151.08	4137815.32	
8		538200.58	4137907.55	
9		538248.52	4138000.66	
10		538294.73	4138094.51	
11		538339.37	4138189.25	
12		538382.39	4138284.69	
4.1.67-12	1	537924.57	4138485.92	
	2	538382.39	4138284.69	
	3	538339.37	4138189.25	
	4	538294.73	4138094.51	
	5	538248.52	4138000.66	
	6	538200.58	4137907.55	
	7	538151.08	4137815.32	
	8	538589.65	4137575.01	
	9	538643.28	4137674.96	
	10	538695.19	4137775.79	
	11	538745.26	4137877.46	
	12	538793.62	4137980.12	
4.1.67-13	1	538840.22	4138083.49	
	2	538840.22	4138083.49	
	3	538793.62	4137980.12	
	4	538745.26	4137877.46	
	5	538695.19	4137775.79	
	6	538643.28	4137674.96	
	7	538589.65	4137575.01	
		539028.23	4137334.72	

Сектор	Характерные точки границ	Координаты МСК-03, зона 4	
		X	Y
	8	539085.98	4137442.35
	9	539141.89	4137550.95
	10	539195.79	4137660.43
	11	539247.87	4137770.98
	12	539298.06	4137882.30
	1	538840.22	4138083.49
4.1.67-14	1	539298.06	4137882.30
	2	539247.87	4137770.98
	3	539195.79	4137660.43
	4	539141.89	4137550.95
	5	539085.98	4137442.35
	6	539028.23	4137334.72
	7	539466.84	4137094.45
	8	539528.70	4137209.76
	9	539588.61	4137326.15
	10	539646.35	4137443.41
	11	539702.13	4137561.87
	12	539755.90	4137681.16
4.1.67-15	1	539298.06	4137882.30
	1	539755.90	4137681.16
	2	539702.13	4137561.87
	3	539646.35	4137443.41
	4	539588.61	4137326.15
	5	539528.70	4137209.76
	6	539466.84	4137094.45
	7	539905.44	4136854.23
	8	539971.43	4136977.20
	9	540035.31	4137101.33
	10	540096.91	4137226.42
	11	540156.41	4137352.77
12	540213.75	4137480.01	
4.1.67-16	1	539755.90	4137681.16
	1	540213.75	4137480.01
	2	540156.41	4137352.77
	3	540096.91	4137226.42
	4	540035.31	4137101.33
	5	539971.43	4136977.20
	6	539905.44	4136854.23
	7	540344.06	4136614.00
8	540414.17	4136744.65	

Сектор	Характерные точки границ	Координаты МСК-03, зона 4	
		X	Y
	9	540482.05	4136876.55
	10	540547.49	4137009.48
	11	540610.70	4137143.69
	12	540671.61	4137278.88
	1	540213.75	4137480.01
4.1.67-17	1	540671.61	4137278.88
	2	540610.70	4137143.69
	3	540547.49	4137009.48
	4	540482.05	4136876.55
	5	540414.17	4136744.65
	6	540344.06	4136614.00
	7	540782.70	4136373.79
	8	540856.92	4136512.17
	9	540928.78	4136651.78
	10	540998.07	4136792.53
	11	541064.99	4136934.63
	12	541129.49	4137077.77
4.1.67-18	1	540671.61	4137278.88
	1	541129.49	4137077.77
	2	541064.99	4136934.63
	3	540998.07	4136792.53
	4	540928.78	4136651.78
	5	540856.92	4136512.17
	6	540782.70	4136373.79
	7	541221.35	4136133.60
	8	541299.68	4136279.66
	9	541375.53	4136427.03
	10	541448.65	4136575.60
	11	541519.30	4136725.59
12	541587.37	4136876.68	
4.1.67-19	1	541129.49	4137077.77
	1	541587.37	4136876.68
	2	541519.30	4136725.59
	3	541448.65	4136575.60
	4	541375.53	4136427.03
	5	541299.68	4136279.66
	6	541221.35	4136133.60
	7	541660.01	4135893.47
	8	541742.47	4136047.18
9	541822.30	4136202.33	

Сектор	Характерные точки границ	Координаты МСК-03, зона 4	
		X	Y
	10	541899.26	4136358.68
	11	541973.62	4136516.60
	12	542045.25	4136675.60
	1	541587.37	4136876.68
4.1.67-20	1	542045.25	4136675.60
	2	541973.62	4136516.60
	3	541899.26	4136358.68
	4	541822.30	4136202.33
	5	541742.47	4136047.18
	6	541660.01	4135893.47
	7	542098.69	4135653.32
	8	542185.26	4135814.70
	9	542269.07	4135977.62
	10	542349.88	4136141.79
	11	542427.94	4136307.60
	12	542503.17	4136474.55
4.1.67-21	1	542045.25	4136675.60
	2	542503.17	4136474.55
	3	542427.94	4136307.60
	4	542349.88	4136141.79
	5	542269.07	4135977.62
	6	542185.26	4135814.70
	7	542098.69	4135653.32
	8	542537.38	4135413.19
	9	542628.06	4135582.26
	10	542715.87	4135752.94
	11	542800.50	4135924.91
	12	542882.27	4136098.61
4.1.67-22	1	542961.08	4136273.51
	2	542503.17	4136474.55
	3	542882.27	4136098.61
	4	542800.50	4135924.91
	5	542715.87	4135752.94
	6	542628.06	4135582.26
	7	542537.38	4135413.19
	8	542976.08	4135173.07
	9	543070.87	4135349.87
	10	543162.66	4135528.26
	11	543251.14	4135708.09

Сектор	Характерные точки границ	Координаты МСК-03, зона 4	
		X	Y
	11	543336.63	4135889.65
	12	543418.99	4136072.49
	1	542961.08	4136273.51
4.1.67-23	1	543418.99	4136072.49
	2	543336.63	4135889.65
	3	543251.14	4135708.09
	4	543162.66	4135528.26
	5	543070.87	4135349.87
	6	542976.08	4135173.07
	7	543414.79	4134933.03
	8	543513.70	4135117.47
	9	543609.48	4135303.61
	10	543701.79	4135491.25
	11	543790.98	4135680.70
	12	543876.91	4135871.52
4.1.67-24	1	543418.99	4136072.49
	2	543876.91	4135871.52
	3	543790.98	4135680.70
	4	543701.79	4135491.25
	5	543609.48	4135303.61
	6	543513.70	4135117.47
	7	543414.79	4134933.03
	8	543853.52	4134692.96
	9	543956.54	4134885.09
	10	544056.30	4135078.97
	11	544152.45	4135274.44
	12	544245.34	4135471.78
4.1.67-25	1	544334.86	4135670.55
	2	544334.86	4135670.55
	3	544334.86	4135670.55
	4	544334.86	4135670.55
	5	544334.86	4135670.55
	6	544334.86	4135670.55
	7	544334.86	4135670.55
	8	544334.86	4135670.55
	9	544334.86	4135670.55
	10	544334.86	4135670.55
	11	544334.86	4135670.55

Сектор	Характерные точки границ	Координаты МСК-03, зона 4	
		X	Y
	12	544792.81	4135469.59
	1	544334.86	4135670.55
4.1.67-26	1	544792.81	4135469.59
	2	544699.72	4135262.86
	3	544603.12	4135057.64
	4	544503.12	4134854.41
	5	544399.40	4134652.72
	6	544292.27	4134452.91
	7	544731.02	4134212.88
	8	544842.26	4134420.42
	9	544949.97	4134629.81
	10	545053.79	4134840.86
	11	545154.11	4135054.03
	12	545250.76	4135268.64
	1	544792.81	4135469.59
4.1.67-27	1	545250.76	4135268.64
	2	545154.11	4135054.03
	3	545053.79	4134840.86
	4	544949.97	4134629.81
	5	544842.26	4134420.42
	6	544731.02	4134212.88
	7	545169.79	4133972.87
	8	545285.13	4134188.09
	9	545396.82	4134405.24
	10	545504.48	4134624.10
	11	545608.50	4134845.16
	12	545708.73	4135067.72
	1	545250.76	4135268.64
4.1.67-28	1	545708.73	4135067.72
	2	545608.50	4134845.16
	3	545504.48	4134624.10
	4	545396.82	4134405.24
	5	545285.13	4134188.09
	6	545169.79	4133972.87
	7	545608.57	4133732.93
	8	545728.02	4133955.79
	9	545843.69	4134180.69
	10	545955.19	4134407.41
	11	546062.91	4134636.31
	12	546166.70	4134866.81

Сектор	Характерные точки границ	Координаты МСК-03, зона 4	
		X	Y
	1	545708.73	4135067.72
4.1.67-29	1	546166.70	4134866.81
	2	546062.91	4134636.31
	3	545955.19	4134407.41
	4	545843.69	4134180.69
	5	545728.02	4133955.79
	6	545608.57	4133732.93
	7	546047.35	4133492.96
	8	546170.92	4133723.50
	9	546290.57	4133956.15
	10	546405.90	4134190.69
	11	546517.33	4134427.47
	12	546624.69	4134665.92
	1	546166.70	4134866.81
4.1.68-1	1	533362.74	4140539.80
	2	533359.84	4140531.56
	3	533356.84	4140523.38
	4	533353.67	4140515.24
	5	533350.37	4140507.16
	6	533346.93	4140499.15
	7	533804.65	4140297.73
	8	533811.54	4140313.78
	9	533818.12	4140329.93
	10	533824.47	4140346.20
	11	533830.49	4140362.56
	12	533836.27	4140379.05
	1	533362.74	4140539.80
4.1.68-2	1	533836.27	4140379.05
	2	533830.49	4140362.56
	3	533824.47	4140346.20
	4	533818.12	4140329.93
	5	533811.54	4140313.78
	6	533804.65	4140297.73
	7	534262.38	4140096.35
	8	534272.71	4140120.41
	9	534282.61	4140144.63
	10	534292.11	4140169.03
	11	534301.14	4140193.58
	12	534309.80	4140218.31
	1	533836.27	4140379.05

Сектор	Характерные точки границ	Координаты МСК-03, зона 4	
		X	Y
4.1.68-3	1	534309.80	4140218.31
	2	534301.14	4140193.58
	3	534292.11	4140169.03
	4	534282.61	4140144.63
	5	534272.71	4140120.41
	6	534262.38	4140096.35
	7	534720.12	4139894.97
	8	534733.90	4139927.06
	9	534747.08	4139959.35
	10	534759.75	4139991.89
	11	534771.81	4140024.63
	12	534783.35	4140057.59
	1	534309.80	4140218.31
4.1.68-4	1	534783.35	4140057.59
	2	534771.81	4140024.63
	3	534759.75	4139991.89
	4	534747.08	4139959.35
	5	534733.90	4139927.06
	6	534720.12	4139894.97
	7	535177.87	4139693.62
	8	535195.09	4139733.72
	9	535211.56	4139774.10
	10	535227.42	4139814.76
	11	535242.47	4139855.68
	12	535256.90	4139896.89
	1	534783.35	4140057.59
4.1.68-5	1	535256.90	4139896.89
	2	535242.47	4139855.68
	3	535227.42	4139814.76
	4	535211.56	4139774.10
	5	535195.09	4139733.72
	6	535177.87	4139693.62
	7	535635.63	4139492.29
	8	535656.29	4139540.41
	9	535676.07	4139588.86
	10	535695.08	4139637.65
	11	535713.15	4139686.75
	12	535730.45	4139736.19
	1	535256.90	4139896.89
4.1.68-	1	535730.45	4139736.19

Сектор	Характерные точки границ	Координаты МСК-03, зона 4	
		X	Y
6	2	535713.15	4139686.75
	3	535695.08	4139637.65
	4	535676.07	4139588.86
	5	535656.29	4139540.41
	6	535635.63	4139492.29
	7	536093.40	4139290.99
	8	536117.50	4139347.11
	9	536140.56	4139403.63
	10	536162.76	4139460.56
	11	536183.83	4139517.84
	12	536204.02	4139575.52
	1	535730.45	4139736.19
	4.1.68-7	1	536204.02
2		536183.83	4139517.84
3		536162.76	4139460.56
4		536140.56	4139403.63
5		536117.50	4139347.11
6		536093.40	4139290.99
7		536551.17	4139089.69
8		536578.71	4139153.83
9		536605.09	4139218.42
10		536630.43	4139283.48
11		536654.52	4139348.95
12		536677.59	4139414.86
1		536204.02	4139575.52
4.1.68-8	1	536677.59	4139414.86
	2	536654.52	4139348.95
	3	536630.43	4139283.48
	4	536605.09	4139218.42
	5	536578.71	4139153.83
	6	536551.17	4139089.69
	7	537008.97	4138888.41
	8	537039.95	4138960.59
	9	537069.60	4139033.23
	10	537098.12	4139106.42
	11	537125.21	4139180.08
	12	537151.16	4139254.22
	1	536677.59	4139414.86
4.1.68-9	1	537151.16	4139254.22
	2	537125.21	4139180.08

Сектор	Характерные точки границ	Координаты МСК-03, зона 4	
		X	Y
	3	537098.12	4139106.42
	4	537069.60	4139033.23
	5	537039.95	4138960.59
	6	537008.97	4138888.41
	7	537466.77	4138687.15
	8	537501.18	4138767.34
	9	537534.13	4138848.06
	10	537565.81	4138929.38
	11	537595.91	4139011.21
	12	537624.74	4139093.60
	1	537151.16	4139254.22
4.1.68-10	1	537624.74	4139093.60
	2	537595.91	4139011.21
	3	537565.81	4138929.38
	4	537534.13	4138848.06
	5	537501.18	4138767.34
	6	537466.77	4138687.15
	7	537924.57	4138485.92
	8	537962.43	4138574.12
	9	537998.67	4138662.93
	10	538033.51	4138752.35
	11	538066.62	4138842.36
	12	538098.33	4138932.98
4.1.68-11	1	538098.33	4138932.98
	2	538066.62	4138842.36
	3	538033.51	4138752.35
	4	537998.67	4138662.93
	5	537962.43	4138574.12
	6	537924.57	4138485.92
	7	538382.39	4138284.69
	8	538423.68	4138380.92
	9	538463.20	4138477.79
	10	538501.22	4138575.34
	11	538537.34	4138673.54
	12	538571.92	4138772.39
4.1.68-12	1	538098.33	4138932.98
	2	538571.92	4138772.39
	3	538537.34	4138673.54

Сектор	Характерные точки границ	Координаты МСК-03, зона 4	
		X	Y
	4	538463.20	4138477.79
	5	538423.68	4138380.92
	6	538382.39	4138284.69
	7	538840.22	4138083.49
	8	538884.94	4138187.73
	9	538927.75	4138292.67
	10	538968.94	4138398.35
	11	539008.06	4138504.72
	12	539045.52	4138611.82
	1	538571.92	4138772.39
4.1.68-13	1	539045.52	4138611.82
	2	539008.06	4138504.72
	3	538968.94	4138398.35
	4	538927.75	4138292.67
	5	538884.94	4138187.73
	6	538840.22	4138083.49
	7	539298.06	4137882.30
	8	539346.21	4137994.56
	9	539392.32	4138107.57
	10	539436.65	4138221.37
	11	539478.79	4138335.93
	12	539519.13	4138451.26
4.1.68-14	1	539045.52	4138611.82
	2	539519.13	4138451.26
	3	539478.79	4138335.93
	4	539436.65	4138221.37
	5	539392.32	4138107.57
	6	539346.21	4137994.56
	7	539298.06	4137882.30
	8	539755.90	4137681.16
	9	539807.49	4137801.40
	10	539856.89	4137922.49
	11	539904.39	4138044.44
	12	539949.53	4138167.15
4.1.68-15	1	539992.74	4138290.71
	2	539992.74	4138290.71
	3	539992.74	4138290.71
	4	539992.74	4138290.71



Сектор	Характерные точки границ	Координаты МСК-03, зона 4		
		X	Y	
	5	539807.49	4137801.40	
	6	539755.90	4137681.16	
	7	540213.75	4137480.01	
	8	540268.78	4137608.27	
	9	540321.46	4137737.42	
	10	540372.12	4137867.50	
	11	540420.26	4137998.39	
	12	540466.35	4138130.18	
	1	539992.74	4138290.71	
	4.1.68-16	1	540466.35	4138130.18
		2	540420.26	4137998.39
		3	540372.12	4137867.50
		4	540321.46	4137737.42
5		540268.78	4137608.27	
6		540213.75	4137480.01	
7		540671.61	4137278.88	
8		540730.08	4137415.16	
9		540786.05	4137552.37	
10		540839.88	4137690.58	
11		540891.01	4137829.64	
12		540939.98	4137969.67	
1		540466.35	4138130.18	
4.1.68-17	1	540939.98	4137969.67	
	2	540891.01	4137829.64	
	3	540839.88	4137690.58	
	4	540786.05	4137552.37	
	5	540730.08	4137415.16	
	6	540671.61	4137278.88	
	7	541129.49	4137077.77	
	8	541191.38	4137222.05	
	9	541250.64	4137367.34	
	10	541307.62	4137513.68	
	11	541361.77	4137660.92	
	12	541413.61	4137809.17	
	1	540939.98	4137969.67	
4.1.68-18	1	541413.61	4137809.17	
	2	541361.77	4137660.92	
	3	541307.62	4137513.68	
	4	541250.64	4137367.34	
	5	541191.38	4137222.05	

Сектор	Характерные точки границ	Координаты МСК-03, зона 4		
		X	Y	
	6	541129.49	4137077.77	
	7	541587.37	4136876.68	
	8	541652.70	4137029.01	
	9	541715.24	4137182.33	
	10	541775.38	4137336.79	
	11	541832.53	4137492.20	
	12	541887.24	4137648.69	
	1	541413.61	4137809.17	
	4.1.68-19	1	541887.24	4137648.69
		2	541832.53	4137492.20
		3	541775.38	4137336.79
		4	541715.24	4137182.33
		5	541652.70	4137029.01
6		541587.37	4136876.68	
7		542045.25	4136675.60	
8		542114.02	4136835.95	
9		542179.85	4136997.34	
10		542243.16	4137159.92	
11		542303.30	4137323.51	
12		542360.89	4137488.23	
1		541887.24	4137648.69	
4.1.68-20	1	542360.89	4137488.23	
	2	542303.30	4137323.51	
	3	542243.16	4137159.92	
	4	542179.85	4136997.34	
	5	542114.02	4136835.95	
	6	542045.25	4136675.60	
	7	542503.17	4136474.55	
	8	542575.35	4136642.91	
	9	542644.47	4136812.35	
	10	542710.93	4136983.07	
	11	542774.08	4137154.84	
	12	542834.54	4137327.78	
	1	542360.89	4137488.23	
4.1.68-21	1	542834.54	4137327.78	
	2	542774.08	4137154.84	
	3	542710.93	4136983.07	
	4	542644.47	4136812.35	
	5	542575.35	4136642.91	
	6	542503.17	4136474.55	

Сектор	Характерные точки границ	Координаты МСК-03, зона 4	
		X	Y
	7	542961.08	4136273.51
	8	543036.69	4136449.89
	9	543109.09	4136627.40
	10	543178.71	4136806.23
	11	543244.86	4136986.17
	12	543308.19	4137167.34
	1	542834.54	4137327.78
4.1.68-22	1	543308.19	4137167.34
	2	543244.86	4136986.17
	3	543178.71	4136806.23
	4	543109.09	4136627.40
	5	543036.69	4136449.89
	6	542961.08	4136273.51
	7	543418.99	4136072.49
	8	543498.03	4136256.87
	9	543573.72	4136442.45
	10	543646.49	4136629.42
	11	543715.65	4136817.56
	12	543781.86	4137006.93
4.1.68-23	1	543308.19	4137167.34
	1	543781.86	4137006.93
	2	543715.65	4136817.56
	3	543646.49	4136629.42
	4	543573.72	4136442.45
	5	543498.03	4136256.87
	6	543418.99	4136072.49
	7	543876.91	4135871.52
	8	543959.41	4136063.88
	9	544038.36	4136257.57
	10	544114.31	4136452.61
	11	544186.44	4136648.93
12	544255.53	4136846.53	
4.1.68-24	1	543781.86	4137006.93
	1	544255.53	4136846.53
	2	544186.44	4136648.93
	3	544114.31	4136452.61
	4	544038.36	4136257.57
	5	543959.41	4136063.88
	6	543876.91	4135871.52
7	544334.86	4135670.55	

Сектор	Характерные точки границ	Координаты МСК-03, зона 4	
		X	Y
	8	544420.77	4135870.91
	9	544503.01	4136072.67
	10	544582.10	4136275.83
	11	544657.25	4136480.32
	12	544729.20	4136686.15
	1	544255.53	4136846.53
4.1.68-25	1	544729.20	4136686.15
	2	544657.25	4136480.32
	3	544582.10	4136275.83
	4	544503.01	4136072.67
	5	544420.77	4135870.91
	6	544334.86	4135670.55
	7	544792.81	4135469.59
	8	544882.15	4135677.96
	9	544967.67	4135887.78
	10	545049.91	4136099.06
	11	545128.06	4136311.74
	12	545202.89	4136525.78
4.1.68-26	1	544729.20	4136686.15
	1	545202.89	4136525.78
	2	545128.06	4136311.74
	3	545049.91	4136099.06
	4	544967.67	4135887.78
	5	544882.15	4135677.96
	6	544792.81	4135469.59
	7	545250.76	4135268.64
	8	545343.53	4135485.03
	9	545432.32	4135702.91
	10	545517.74	4135922.32
	11	545598.88	4136143.15
12	545676.57	4136365.43	
4.1.68-27	1	545202.89	4136525.78
	1	545676.57	4136365.43
	2	545598.88	4136143.15
	3	545517.74	4135922.32
	4	545432.32	4135702.91
	5	545343.53	4135485.03
	6	545250.76	4135268.64
	7	545708.73	4135067.72
8	545804.93	4135292.11	

Сектор	Характерные точки границ	Координаты МСК-03, зона 4	
		X	Y
	9	545897.01	4135518.06
	10	545985.56	4135745.58
	11	546069.70	4135974.59
	12	546150.26	4136205.10
	1	545676.57	4136365.43
4.1.68-28	1	546150.26	4136205.10
	2	546069.70	4135974.59
	3	545985.56	4135745.58
	4	545897.01	4135518.06
	5	545804.93	4135292.11
	6	545708.73	4135067.72
	7	546166.70	4134866.81
	8	546266.32	4135099.21
	9	546361.68	4135333.22
	10	546453.40	4135568.87
	11	546540.53	4135806.05
	12	546623.98	4136044.78
4.1.68-29	1	546150.26	4136205.10
	1	546623.98	4136044.78
	2	546540.53	4135806.05
	3	546453.40	4135568.87
	4	546361.68	4135333.22
	5	546266.32	4135099.21
	6	546166.70	4134866.81
	7	546624.69	4134665.92
	8	546727.73	4134906.38
	9	546826.37	4135148.40
	10	546921.23	4135392.17
	11	547011.37	4135637.53
12	547097.68	4135884.48	
4.1.69-1	1	546623.98	4136044.78
	1	533374.94	4140581.68
	2	533372.79	4140573.23
	3	533370.50	4140564.80
	4	533368.05	4140556.43
	5	533365.47	4140548.09
	6	533362.74	4140539.80
	7	533836.27	4140379.05
	8	533841.74	4140395.62
9	533846.90	4140412.31	

Сектор	Характерные точки границ	Координаты МСК-03, зона 4	
		X	Y
	10	533851.80	4140429.05
	11	533856.39	4140445.89
	12	533860.66	4140462.80
	1	533374.94	4140581.68
4.1.69-2	1	533860.66	4140462.80
	2	533856.39	4140445.89
	3	533851.80	4140429.05
	4	533846.90	4140412.31
	5	533841.74	4140395.62
	6	533836.27	4140379.05
	7	534309.80	4140218.31
	8	534318.01	4140243.17
	9	534325.76	4140268.20
	10	534333.09	4140293.31
	11	534339.98	4140318.58
	12	534346.40	4140343.94
4.1.69-3	1	533860.66	4140462.80
	1	534346.40	4140343.94
	2	534339.98	4140318.58
	3	534333.09	4140293.31
	4	534325.76	4140268.20
	5	534318.01	4140243.17
	6	534309.80	4140218.31
	7	534783.35	4140057.59
	8	534794.29	4140090.74
	9	534804.62	4140124.10
	10	534814.40	4140157.59
	11	534823.58	4140191.28
12	534832.13	4140225.08	
4.1.69-4	1	534346.40	4140343.94
	1	534832.13	4140225.08
	2	534823.58	4140191.28
	3	534814.40	4140157.59
	4	534804.62	4140124.10
	5	534794.29	4140090.74
	6	534783.35	4140057.59
	7	535256.90	4139896.89
	8	535270.57	4139938.32
	9	535283.49	4139980.02
10	535295.71	4140021.87	

Сектор	Характерные точки границ	Координаты МСК-03, зона 4	
		X	Y
	11	535307.17	4140063.99
	12	535317.89	4140106.24
	1	534832.13	4140225.08
4.1.69-5	1	535317.89	4140106.24
	2	535307.17	4140063.99
	3	535295.71	4140021.87
	4	535283.49	4139980.02
	5	535270.57	4139938.32
	6	535256.90	4139896.89
	7	535730.45	4139736.19
	8	535746.86	4139785.91
	9	535762.37	4139835.95
	10	535777.03	4139886.18
	11	535790.79	4139936.70
	12	535803.63	4139987.41
4.1.69-6	1	535317.89	4140106.24
	1	535803.63	4139987.41
	2	535790.79	4139936.70
	3	535777.03	4139886.18
	4	535762.37	4139835.95
	5	535746.86	4139785.91
	6	535730.45	4139736.19
	7	536204.02	4139575.52
	8	536223.14	4139633.52
	9	536241.24	4139691.90
	10	536258.34	4139750.49
	11	536274.40	4139809.45
12	536289.37	4139868.60	
4.1.69-7	1	535803.63	4139987.41
	1	536289.37	4139868.60
	2	536274.40	4139809.45
	3	536258.34	4139750.49
	4	536241.24	4139691.90
	5	536223.14	4139633.52
	6	536204.02	4139575.52
	7	536677.59	4139414.86
	8	536699.45	4139481.15
	9	536720.13	4139547.86
	10	536739.67	4139614.82
11	536758.01	4139682.20	

Сектор	Характерные точки границ	Координаты МСК-03, зона 4	
		X	Y
	12	536775.14	4139749.80
	1	536289.37	4139868.60
4.1.69-8	1	536775.14	4139749.80
	2	536758.01	4139682.20
	3	536739.67	4139614.82
	4	536720.13	4139547.86
	5	536699.45	4139481.15
	6	536677.59	4139414.86
	7	537151.16	4139254.22
	8	537175.76	4139328.79
	9	537199.02	4139403.84
	10	537221.00	4139479.17
	11	537241.63	4139554.96
	12	537260.88	4139631.01
4.1.69-9	1	536775.14	4139749.80
	1	537260.88	4139631.01
	2	537241.63	4139554.96
	3	537221.00	4139479.17
	4	537199.02	4139403.84
	5	537175.76	4139328.79
	6	537151.16	4139254.22
	7	537624.74	4139093.60
	8	537652.06	4139176.45
	9	537677.92	4139259.83
	10	537702.34	4139343.53
	11	537725.26	4139427.74
12	537746.66	4139512.24	
4.1.69-10	1	537260.88	4139631.01
	1	537746.66	4139512.24
	2	537725.26	4139427.74
	3	537702.34	4139343.53
	4	537677.92	4139259.83
	5	537652.06	4139176.45
	6	537624.74	4139093.60
	7	538098.33	4138932.98
	8	538128.39	4139024.12
	9	538156.82	4139115.85
	10	538183.68	4139207.91
	11	538208.88	4139300.53
12	538232.41	4139393.47	

Сектор	Характерные точки границ	Координаты МСК-03, зона 4	
		X	Y
	1	537746.66	4139512.24
4.1.69-11	1	538232.41	4139393.47
	2	538208.88	4139300.53
	3	538183.68	4139207.91
	4	538156.82	4139115.85
	5	538128.39	4139024.12
	6	538098.33	4138932.98
	7	538571.92	4138772.39
	8	538604.71	4138871.80
	9	538635.72	4138971.85
	10	538665.02	4139072.30
	11	538692.52	4139173.33
	12	538718.18	4139274.73
4.1.69-12	1	538232.41	4139393.47
	1	538718.18	4139274.73
	2	538692.52	4139173.33
	3	538665.02	4139072.30
	4	538635.72	4138971.85
	5	538604.71	4138871.80
	6	538571.92	4138772.39
	7	539045.52	4138611.82
	8	539081.04	4138719.51
	9	539114.63	4138827.89
	10	539146.37	4138936.70
	11	539176.14	4139046.16
12	539203.95	4139155.99	
4.1.69-13	1	538718.18	4139274.73
	1	539203.95	4139155.99
	2	539176.14	4139046.16
	3	539146.37	4138936.70
	4	539114.63	4138827.89
	5	539081.04	4138719.51
	6	539045.52	4138611.82
	7	539519.13	4138451.26
	8	539557.38	4138567.23
	9	539593.54	4138683.95
	10	539627.72	4138801.11
	11	539659.79	4138918.98
12	539689.73	4139037.27	
	1	539203.95	4139155.99

Сектор	Характерные точки границ	Координаты МСК-03, зона 4	
		X	Y
4.1.69-14	1	539689.73	4139037.27
	2	539659.79	4138918.98
	3	539627.72	4138801.11
	4	539593.54	4138683.95
	5	539557.38	4138567.23
	6	539519.13	4138451.26
	7	539992.74	4138290.71
	8	540033.72	4138414.97
	9	540072.46	4138540.01
	10	540109.08	4138665.54
	11	540143.44	4138791.84
	12	540175.51	4138918.56
4.1.69-15	1	539689.73	4139037.27
	1	540175.51	4138918.56
	2	540143.44	4138791.84
	3	540109.08	4138665.54
	4	540072.46	4138540.01
	5	540033.72	4138414.97
	6	539992.74	4138290.71
	7	540466.35	4138130.18
	8	540510.06	4138262.72
	9	540551.39	4138396.09
	10	540590.44	4138529.99
	11	540627.09	4138664.70
12	540661.29	4138799.86	
4.1.69-16	1	540175.51	4138918.56
	1	540661.29	4138799.86
	2	540627.09	4138664.70
	3	540590.44	4138529.99
	4	540551.39	4138396.09
	5	540510.06	4138262.72
	6	540466.35	4138130.18
	7	540939.98	4137969.67
	8	540986.41	4138110.48
	9	541030.32	4138252.19
	10	541071.80	4138394.45
	11	541110.74	4138537.58
12	541147.07	4138681.18	
4.1.69-	1	540661.29	4138799.86
	1	541147.07	4138681.18

Сектор	Характерные точки границ	Координаты МСК-03, зона 4	
		Х	У
17	2	541110.74	4138537.58
	3	541071.80	4138394.45
	4	541030.32	4138252.19
	5	540986.41	4138110.48
	6	540939.98	4137969.67
	7	541413.61	4137809.17
	8	541462.77	4137958.26
	9	541509.25	4138108.30
	10	541553.18	4138258.93
	11	541594.40	4138410.46
	12	541632.87	4138562.51
	1	541147.07	4138681.18
4.1.69-18	1	541632.87	4138562.51
	2	541594.40	4138410.46
	3	541553.18	4138258.93
	4	541509.25	4138108.30
	5	541462.77	4137958.26
	6	541413.61	4137809.17
	7	541887.24	4137648.69
	8	541939.13	4137806.06
	9	541988.20	4137964.43
	10	542034.55	4138123.42
	11	542078.06	4138283.36
	12	542118.66	4138443.82
4.1.69-19	1	542118.66	4138443.82
	2	542078.06	4138283.36
	3	542034.55	4138123.42
	4	541988.20	4137964.43
	5	541939.13	4137806.06
	6	541887.24	4137648.69
	7	542360.89	4137488.23
	8	542415.49	4137653.87
	9	542467.13	4137820.57
	10	542515.93	4137987.92
	11	542561.73	4138156.28
	12	542604.47	4138325.19
4.1.69-20	1	542118.66	4138443.82
	2	542604.47	4138325.19

Сектор	Характерные точки границ	Координаты МСК-03, зона 4	
		Х	У
	3	542515.93	4137987.92
	4	542467.13	4137820.57
	5	542415.49	4137653.87
	6	542360.89	4137488.23
	7	542834.54	4137327.78
	8	542891.88	4137501.71
	9	542946.09	4137676.73
	10	542997.31	4137852.44
	11	543045.40	4138029.21
	12	543090.27	4138206.55
	1	542604.47	4138325.19
	4.1.69-21	1	543090.27
2		543045.40	4138029.21
3		542997.31	4137852.44
4		542946.09	4137676.73
5		542891.88	4137501.71
6		542834.54	4137327.78
7		543308.19	4137167.34
8		543368.26	4137349.55
9		543425.04	4137532.91
10		543478.71	4137716.97
11		543529.07	4137902.15
12		543576.07	4138087.93
4.1.69-22	1	543090.27	4138206.55
	2	543576.07	4138087.93
	3	543529.07	4137902.15
	4	543478.71	4137716.97
	5	543425.04	4137532.91
	6	543368.26	4137349.55
	7	543308.19	4137167.34
	8	543781.86	4137006.93
	9	543844.63	4137197.41
	10	543904.00	4137389.09
	11	543960.10	4137581.52
	12	544012.75	4137775.11
4.1.69-23	1	544061.89	4137969.32
	2	544012.75	4137775.11
	3	543960.10	4137581.52

Сектор	Характерные точки границ	Координаты МСК-03, зона 4	
		X	Y
	4	543904.00	4137389.09
	5	543844.63	4137197.41
	6	543781.86	4137006.93
	7	544255.53	4136846.53
	8	544321.04	4137045.28
	9	544382.97	4137245.30
	10	544441.50	4137446.08
	11	544496.43	4137648.05
	12	544547.69	4137850.73
	1	544061.89	4137969.32
4.1.69-24	1	544547.69	4137850.73
	2	544496.43	4137648.05
	3	544441.50	4137446.08
	4	544382.97	4137245.30
	5	544321.04	4137045.28
	6	544255.53	4136846.53
	7	544729.20	4136686.15
	8	544797.43	4136893.17
	9	544861.94	4137101.51
	10	544922.91	4137310.66
	11	544980.11	4137521.04
	12	545033.52	4137732.15
4.1.69-25	1	544547.69	4137850.73
	1	545033.52	4137732.15
	2	544980.11	4137521.04
	3	544922.91	4137310.66
	4	544861.94	4137101.51
	5	544797.43	4136893.17
	6	544729.20	4136686.15
	7	545202.89	4136525.78
	8	545273.83	4136741.08
	9	545340.92	4136957.74
	10	545404.31	4137175.25
	11	545463.81	4137394.03
12	545519.33	4137613.58	
4.1.69-26	1	545033.52	4137732.15
	1	545519.33	4137613.58
	2	545463.81	4137394.03
	3	545404.31	4137175.25
	4	545340.92	4136957.74

Сектор	Характерные точки границ	Координаты МСК-03, зона 4	
		X	Y
	5	545273.83	4136741.08
	6	545202.89	4136525.78
	7	545676.57	4136365.43
	8	545750.24	4136589.00
	9	545819.90	4136813.99
	10	545885.73	4137039.85
	11	545947.50	4137267.04
	12	546005.15	4137495.03
	1	545519.33	4137613.58
4.1.69-27	1	546005.15	4137495.03
	2	545947.50	4137267.04
	3	545885.73	4137039.85
	4	545819.90	4136813.99
	5	545750.24	4136589.00
	6	545676.57	4136365.43
	7	546150.26	4136205.10
	8	546226.66	4136436.94
	9	546298.88	4136670.25
	10	546367.14	4136904.47
	11	546431.20	4137140.07
	12	546490.98	4137376.49
4.1.69-28	1	546005.15	4137495.03
	1	546490.98	4137376.49
	2	546431.20	4137140.07
	3	546367.14	4136904.47
	4	546298.88	4136670.25
	5	546226.66	4136436.94
	6	546150.26	4136205.10
	7	546623.98	4136044.78
	8	546703.08	4136284.89
	9	546777.88	4136526.53
	10	546848.57	4136769.11
	11	546914.91	4137013.11
12	546976.82	4137257.96	
4.1.69-29	1	546490.98	4137376.49
	1	546976.82	4137257.96
	2	546914.91	4137013.11
	3	546848.57	4136769.11
	4	546777.88	4136526.53
	5	546703.08	4136284.89

Сектор	Характерные точки границ	Координаты МСК-03, зона 4		
		X	Y	
	6	546623.98	4136044.78	
	7	547097.68	4135884.48	
	8	547179.50	4136132.86	
	9	547256.88	4136382.82	
	10	547329.99	4136633.76	
	11	547398.61	4136886.16	
	12	547462.66	4137139.45	
	1	546976.82	4137257.96	
	4.1.70-1	1	533383.44	4140624.46
		2	533382.05	4140615.85
		3	533380.49	4140607.26
		4	533378.80	4140598.71
		5	533376.94	4140590.17
6		533374.94	4140581.68	
7		533860.66	4140462.80	
8		533864.69	4140479.79	
9		533868.38	4140496.86	
10		533871.78	4140513.97	
11		533874.90	4140531.14	
12		533877.70	4140548.36	
1		533383.44	4140624.46	
4.1.70-2	1	533877.70	4140548.36	
	2	533874.90	4140531.14	
	3	533871.78	4140513.97	
	4	533868.38	4140496.86	
	5	533864.69	4140479.79	
	6	533860.66	4140462.80	
	7	534346.40	4140343.94	
	8	534352.44	4140369.42	
	9	534357.97	4140395.02	
	10	534363.09	4140420.68	
	11	534367.76	4140446.43	
	12	534371.94	4140472.28	
	1	533877.70	4140548.36	
4.1.70-3	1	534371.94	4140472.28	
	2	534367.76	4140446.43	
	3	534363.09	4140420.68	
	4	534357.97	4140395.02	
	5	534352.44	4140369.42	
	6	534346.40	4140343.94	

Сектор	Характерные точки границ	Координаты МСК-03, зона 4		
		X	Y	
	7	534832.13	4140225.08	
	8	534840.18	4140259.07	
	9	534847.56	4140293.19	
	10	534854.38	4140327.41	
	11	534860.60	4140361.74	
	12	534866.18	4140396.20	
	1	534371.94	4140472.28	
	4.1.70-4	1	534866.18	4140396.20
		2	534860.60	4140361.74
		3	534854.38	4140327.41
		4	534847.56	4140293.19
		5	534840.18	4140259.07
		6	534832.13	4140225.08
7		535317.89	4140106.24	
8		535327.93	4140148.72	
9		535337.16	4140191.37	
10		535345.68	4140234.15	
11		535353.46	4140277.06	
12		535360.44	4140320.12	
1		534866.18	4140396.20	
4.1.70-5	1	535360.44	4140320.12	
	2	535353.46	4140277.06	
	3	535345.68	4140234.15	
	4	535337.16	4140191.37	
	5	535327.93	4140148.72	
	6	535317.89	4140106.24	
	7	535803.63	4139987.41	
	8	535815.68	4140038.39	
	9	535826.75	4140089.57	
	10	535836.97	4140140.89	
	11	535846.32	4140192.39	
	12	535854.68	4140244.06	
	1	535360.44	4140320.12	
4.1.70-6	1	535854.68	4140244.06	
	2	535846.32	4140192.39	
	3	535836.97	4140140.89	
	4	535826.75	4140089.57	
	5	535815.68	4140038.39	
	6	535803.63	4139987.41	
	7	536289.37	4139868.60	



Сектор	Характерные точки границ	Координаты МСК-03, зона 4	
		X	Y
	8	536303.44	4139928.07
	9	536316.36	4139987.78
	10	536328.27	4140047.65
	11	536339.18	4140107.72
	12	536348.94	4140168.01
	1	535854.68	4140244.06
4.1.70-7	1	536348.94	4140168.01
	2	536339.18	4140107.72
	3	536328.27	4140047.65
	4	536316.36	4139987.78
	5	536303.44	4139928.07
	6	536289.37	4139868.60
	7	536775.14	4139749.80
	8	536791.19	4139817.76
	9	536805.96	4139886.00
	10	536819.57	4139954.42
	11	536832.05	4140023.08
	12	536843.18	4140091.97
4.1.70-8	1	536843.18	4140091.97
	2	536832.05	4140023.08
	3	536819.57	4139954.42
	4	536805.96	4139886.00
	5	536791.19	4139817.76
	6	536775.14	4139749.80
	7	537260.88	4139631.01
	8	537278.96	4139707.46
	9	537295.56	4139784.23
	10	537310.88	4139861.20
	11	537324.90	4139938.43
	12	537337.45	4140015.94
4.1.70-9	1	536843.18	4140091.97
	2	537337.45	4140015.94
	3	537324.90	4139938.43
	4	537310.88	4139861.20
	5	537295.56	4139784.23
	6	537278.96	4139707.46
	7	537260.88	4139631.01
	8	537746.66	4139512.24

Сектор	Характерные точки границ	Координаты МСК-03, зона 4	
		X	Y
	9	537785.19	4139682.48
	10	537802.20	4139767.99
	11	537817.76	4139853.81
	12	537831.70	4139939.90
	1	537337.45	4140015.94
4.1.70-10	1	537831.70	4139939.90
	2	537817.76	4139853.81
	3	537802.20	4139767.99
	4	537785.19	4139682.48
	5	537766.73	4139597.17
	6	537746.66	4139512.24
	7	538232.41	4139393.47
	8	538254.50	4139486.91
	9	538274.79	4139580.73
	10	538293.50	4139674.79
	11	538310.63	4139769.17
	12	538325.96	4139863.88
4.1.70-11	1	537831.70	4139939.90
	2	538325.96	4139863.88
	3	538310.63	4139769.17
	4	538293.50	4139674.79
	5	538274.79	4139580.73
	6	538254.50	4139486.91
	7	538232.41	4139393.47
	8	538718.18	4139274.73
	9	538742.27	4139376.65
	10	538764.40	4139478.99
	11	538784.82	4139581.59
	12	538803.50	4139684.56
4.1.70-12	1	538820.22	4139787.88
	2	538820.22	4139787.88
	3	538803.50	4139684.56
	4	538784.82	4139581.59
	5	538764.40	4139478.99
	6	538742.27	4139376.65
	7	538718.18	4139274.73
	8	539203.95	4139155.99
	9	539230.05	4139266.40

Сектор	Характерные точки границ	Координаты МСК-03, зона 4	
		X	Y
	10	539276.13	4139488.42
	11	539296.37	4139599.96
	12	539314.48	4139711.88
	1	538820.22	4139787.88
4.1.70-13	1	539314.48	4139711.88
	2	539296.37	4139599.96
	3	539276.13	4139488.42
	4	539254.03	4139377.27
	5	539230.05	4139266.40
	6	539203.95	4139155.99
	7	539689.73	4139037.27
	8	539717.83	4139156.16
	9	539743.65	4139275.55
	10	539767.45	4139395.24
	11	539789.25	4139515.37
	12	539808.75	4139635.90
4.1.70-14	1	539314.48	4139711.88
	1	539808.75	4139635.90
	2	539789.25	4139515.37
	3	539767.45	4139395.24
	4	539743.65	4139275.55
	5	539717.83	4139156.16
	6	539689.73	4139037.27
	7	540175.51	4138918.56
	8	540205.61	4139045.94
	9	540233.28	4139173.84
	10	540258.78	4139302.09
	11	540282.13	4139430.79
12	540303.01	4139559.92	
4.1.70-15	1	539808.75	4139635.90
	1	540303.01	4139559.92
	2	540282.13	4139430.79
	3	540258.78	4139302.09
	4	540233.28	4139173.84
	5	540205.61	4139045.94
	6	540175.51	4138918.56
	7	540661.29	4138799.86
	8	540693.40	4138935.72
	9	540722.90	4139072.15
10	540750.10	4139208.94	

Сектор	Характерные точки границ	Координаты МСК-03, зона 4	
		X	Y
	11	540775.00	4139346.21
	12	540797.28	4139483.95
	1	540303.01	4139559.92
4.1.70-16	1	540797.28	4139483.95
	2	540775.00	4139346.21
	3	540750.10	4139208.94
	4	540722.90	4139072.15
	5	540693.40	4138935.72
	6	540661.29	4138799.86
	7	541147.07	4138681.18
	8	541181.19	4138825.52
	9	541212.53	4138970.48
	10	541241.43	4139115.81
	11	541267.89	4139261.65
	12	541291.56	4139407.99
4.1.70-17	1	540797.28	4139483.95
	1	541291.56	4139407.99
	2	541267.89	4139261.65
	3	541241.43	4139115.81
	4	541212.53	4138970.48
	5	541181.19	4138825.52
	6	541147.07	4138681.18
	7	541632.87	4138562.51
	8	541668.98	4138715.33
	9	541702.17	4138868.81
	10	541732.75	4139022.69
	11	541760.77	4139177.10
12	541785.83	4139332.03	
4.1.70-18	1	541291.56	4139407.99
	1	541785.83	4139332.03
	2	541760.77	4139177.10
	3	541732.75	4139022.69
	4	541702.17	4138868.81
	5	541668.98	4138715.33
	6	541632.87	4138562.51
	7	542118.66	4138443.82
	8	542156.78	4138605.16
	9	542191.80	4138767.16
	10	542224.09	4138929.58
11	542253.64	4139092.56	

Сектор	Характерные точки границ	Координаты МСК-03, зона 4	
		X	Y
	12	542280.10	4139256.08
	1	541785.83	4139332.03
4.1.70-19	1	542280.10	4139256.08
	2	542253.64	4139092.56
	3	542224.09	4138929.58
	4	542191.80	4138767.16
	5	542156.78	4138605.16
	6	542118.66	4138443.82
	7	542604.47	4138325.19
	8	542644.58	4138495.00
	9	542681.44	4138665.52
	10	542715.43	4138836.47
	11	542746.54	4139008.02
	12	542774.39	4139180.15
	1	542280.10	4139256.08
4.1.70-20	1	542774.39	4139180.15
	2	542746.54	4139008.02
	3	542715.43	4138836.47
	4	542681.44	4138665.52
	5	542644.58	4138495.00
	6	542604.47	4138325.19
	7	543090.27	4138206.55
	8	543132.39	4138384.85
	9	543171.09	4138563.89
	10	543206.76	4138743.38
	11	543239.43	4138923.49
	12	543268.66	4139104.22
	1	542774.39	4139180.15
4.1.70-21	1	543268.66	4139104.22
	2	543239.43	4138923.49
	3	543206.76	4138743.38
	4	543171.09	4138563.89
	5	543132.39	4138384.85
	6	543090.27	4138206.55
	7	543576.07	4138087.93
	8	543620.18	4138274.71
	9	543660.73	4138462.27
	10	543698.10	4138650.29
	11	543732.32	4138838.97
	12	543762.94	4139028.31

Сектор	Характерные точки границ	Координаты МСК-03, зона 4	
		X	Y
	1	543268.66	4139104.22
4.1.70-22	1	543762.94	4139028.31
	2	543732.32	4138838.97
	3	543698.10	4138650.29
	4	543660.73	4138462.27
	5	543620.18	4138274.71
	6	543576.07	4138087.93
	7	544061.89	4137969.32
	8	544108.00	4138164.59
	9	544150.38	4138360.66
	10	544189.44	4138557.22
	11	544225.22	4138754.48
	12	544257.22	4138952.41
	1	543762.94	4139028.31
4.1.70-23	1	544257.22	4138952.41
	2	544225.22	4138754.48
	3	544189.44	4138557.22
	4	544150.38	4138360.66
	5	544108.00	4138164.59
	6	544061.89	4137969.32
	7	544547.69	4137850.73
	8	544595.82	4138054.47
	9	544640.03	4138259.06
	10	544680.80	4138464.15
	11	544718.11	4138669.99
	12	544751.50	4138876.51
	1	544257.22	4138952.41
4.1.70-24	1	544751.50	4138876.51
	2	544718.11	4138669.99
	3	544680.80	4138464.15
	4	544640.03	4138259.06
	5	544595.82	4138054.47
	6	544547.69	4137850.73
	7	545033.52	4137732.15
	8	545083.63	4137944.37
	9	545129.68	4138157.46
	10	545172.15	4138371.11
	11	545211.02	4138585.50
	12	545245.79	4138800.63
	1	544751.50	4138876.51

Сектор	Характерные точки границ	Координаты МСК-03, зона 4	
		X	Y
4.1.70-25	1	545245.79	4138800.63
	2	545211.02	4138585.50
	3	545172.15	4138371.11
	4	545129.68	4138157.46
	5	545083.63	4137944.37
	6	545033.52	4137732.15
	7	545519.33	4137613.58
	8	545571.44	4137834.28
	9	545619.34	4138055.88
	10	545663.49	4138278.07
	11	545703.92	4138501.03
	12	545740.07	4138724.73
	1	545245.79	4138800.63
4.1.70-26	1	545740.07	4138724.73
	2	545703.92	4138501.03
	3	545663.49	4138278.07
	4	545619.34	4138055.88
	5	545571.44	4137834.28
	6	545519.33	4137613.58
	7	546005.15	4137495.03
	8	546059.27	4137724.21
	9	546109.00	4137954.33
	10	546154.85	4138185.05
	11	546196.82	4138416.57
	12	546234.37	4138648.87
	1	545740.07	4138724.73
4.1.70-27	1	546234.37	4138648.87
	2	546196.82	4138416.57
	3	546154.85	4138185.05
	4	546109.00	4137954.33
	5	546059.27	4137724.21
	6	546005.15	4137495.03
	7	546490.98	4137376.49
	8	546547.11	4137614.12
	9	546598.67	4137852.77
	10	546646.21	4138092.03
	11	546689.73	4138332.12
	12	546728.65	4138573.01
	1	546234.37	4138648.87
4.1.70-	1	546728.65	4138573.01

Сектор	Характерные точки границ	Координаты МСК-03, зона 4	
		X	Y
28	2	546689.73	4138332.12
	3	546646.21	4138092.03
	4	546598.67	4137852.77
	5	546547.11	4137614.12
	6	546490.98	4137376.49
	7	546976.82	4137257.96
	8	547034.92	4137504.07
	9	547088.33	4137751.23
	10	547137.56	4137999.02
	11	547182.63	4138247.66
	12	547222.95	4138497.15
	1	546728.65	4138573.01
4.1.70-29	1	547222.95	4138497.15
	2	547182.63	4138247.66
	3	547137.56	4137999.02
	4	547088.33	4137751.23
	5	547034.92	4137504.07
	6	546976.82	4137257.96
	7	547462.66	4137139.45
	8	547522.76	4137394.03
	9	547578.00	4137649.71
	10	547628.92	4137906.03
	11	547675.53	4138163.22
	12	547717.25	4138421.31
1	547222.95	4138497.15	
4.1.71-1	1	533388.21	4140667.83
	2	533387.56	4140659.12
	3	533386.75	4140650.44
	4	533385.81	4140641.76
	5	533384.72	4140633.10
	6	533383.44	4140624.46
	7	533877.70	4140548.36
	8	533880.22	4140565.64
	9	533882.40	4140582.95
	10	533884.30	4140600.31
	11	533885.92	4140617.68
	12	533887.21	4140635.09
1	533388.21	4140667.83	
4.1.71-2	1	533887.21	4140635.09
	2	533885.92	4140617.68

Сектор	Характерные точки границ	Координаты МСК-03, зона 4	
		X	Y
	3	533884.30	4140600.31
	4	533882.40	4140582.95
	5	533880.22	4140565.64
	6	533877.70	4140548.36
	7	534371.94	4140472.28
	8	534375.72	4140498.20
	9	534379.00	4140524.16
	10	534381.85	4140550.18
	11	534384.26	4140576.25
	12	534386.21	4140602.36
	1	533887.21	4140635.09
4.1.71-3	1	534386.21	4140602.36
	2	534384.26	4140576.25
	3	534381.85	4140550.18
	4	534379.00	4140524.16
	5	534375.72	4140498.20
	6	534371.94	4140472.28
	7	534866.18	4140396.20
	8	534871.22	4140430.74
	9	534875.60	4140465.36
	10	534879.40	4140500.07
	11	534882.62	4140534.82
	12	534885.21	4140569.64
4.1.71-4	1	534386.21	4140602.36
	1	534885.21	4140569.64
	2	534882.62	4140534.82
	3	534879.40	4140500.07
	4	534875.60	4140465.36
	5	534871.22	4140430.74
	6	534866.18	4140396.20
	7	535360.44	4140320.12
	8	535366.73	4140363.31
	9	535372.21	4140406.58
	10	535376.96	4140449.97
	11	535380.97	4140493.39
12	535384.21	4140536.92	
4.1.71-5	1	534885.21	4140569.64
	2	535384.21	4140536.92
	3	535380.97	4140493.39
		535376.96	4140449.97

Сектор	Характерные точки границ	Координаты МСК-03, зона 4	
		X	Y
	4	535372.21	4140406.58
	5	535366.73	4140363.31
	6	535360.44	4140320.12
	7	535854.68	4140244.06
	8	535862.25	4140295.89
	9	535868.80	4140347.80
	10	535874.50	4140399.86
	11	535879.33	4140451.97
	12	535883.22	4140504.20
	1	535384.21	4140536.92
4.1.71-6	1	535883.22	4140504.20
	2	535879.33	4140451.97
	3	535874.50	4140399.86
	4	535868.80	4140347.80
	5	535862.25	4140295.89
	6	535854.68	4140244.06
	7	536348.94	4140168.01
	8	536357.75	4140228.47
	9	536365.41	4140289.05
	10	536372.05	4140349.77
	11	536377.68	4140410.56
	12	536382.22	4140471.49
4.1.71-7	1	535883.22	4140504.20
	1	536382.22	4140471.49
	2	536377.68	4140410.56
	3	536372.05	4140349.77
	4	536365.41	4140289.05
	5	536357.75	4140228.47
	6	536348.94	4140168.01
	7	536843.18	4140091.97
	8	536853.26	4140161.06
	9	536862.01	4140230.28
	10	536869.61	4140299.68
	11	536876.04	4140369.16
12	536881.22	4140438.78	
4.1.71-8	1	536382.22	4140471.49
	1	536881.22	4140438.78
	2	536876.04	4140369.16
	3	536869.61	4140299.68
	4	536862.01	4140230.28

Сектор	Характерные точки границ	Координаты МСК-03, зона 4		
		X	Y	
	5	536853.26	4140161.06	
	6	536843.18	4140091.97	
	7	537337.45	4140015.94	
	8	537348.77	4140093.67	
	9	537358.63	4140171.53	
	10	537367.17	4140249.59	
	11	537374.40	4140327.75	
	12	537380.23	4140406.08	
	1	536881.22	4140438.78	
	4.1.71-9	1	537380.23	4140406.08
		2	537374.40	4140327.75
		3	537367.17	4140249.59
4		537358.63	4140171.53	
5		537348.77	4140093.67	
6		537337.45	4140015.94	
7		537831.70	4139939.90	
8		537844.28	4140026.27	
9		537855.24	4140112.78	
10		537864.73	4140199.52	
11		537872.76	4140286.36	
12		537879.23	4140373.39	
4.1.71-10	1	537380.23	4140406.08	
	1	537879.23	4140373.39	
	2	537872.76	4140286.36	
	3	537864.73	4140199.52	
	4	537855.24	4140112.78	
	5	537844.28	4140026.27	
	6	537831.70	4139939.90	
	7	538325.96	4139863.88	
	8	538339.82	4139958.89	
	9	538351.84	4140054.04	
	10	538362.29	4140149.45	
	11	538371.12	4140244.97	
12	538378.25	4140340.70		
4.1.71-11	1	537879.23	4140373.39	
	1	538378.25	4140340.70	
	2	538371.12	4140244.97	
	3	538362.29	4140149.45	
	4	538351.84	4140054.04	
5	538339.82	4139958.89		

Сектор	Характерные точки границ	Координаты МСК-03, зона 4		
		X	Y	
	6	538325.96	4139863.88	
	7	538820.22	4139787.88	
	8	538835.33	4139891.51	
	9	538848.45	4139995.32	
	10	538859.83	4140099.39	
	11	538869.48	4140203.59	
	12	538877.25	4140308.01	
	1	538378.25	4140340.70	
	4.1.71-12	1	538877.25	4140308.01
		2	538869.48	4140203.59
		3	538859.83	4140099.39
		4	538848.45	4139995.32
5		538835.33	4139891.51	
6		538820.22	4139787.88	
7		539314.48	4139711.88	
8		539330.85	4139824.14	
9		539345.07	4139936.59	
10		539357.39	4140049.34	
11		539367.84	4140162.22	
12		539376.25	4140275.33	
4.1.71-13	1	538877.25	4140308.01	
	1	539376.25	4140275.33	
	2	539367.84	4140162.22	
	3	539357.39	4140049.34	
	4	539345.07	4139936.59	
	5	539330.85	4139824.14	
	6	539314.48	4139711.88	
	7	539808.75	4139635.90	
	8	539826.37	4139756.78	
	9	539841.68	4139877.88	
	10	539854.96	4139999.29	
	11	539866.19	4140120.84	
12	539875.27	4140242.66		
4.1.71-14	1	539376.25	4140275.33	
	1	539875.27	4140242.66	
	2	539866.19	4140120.84	
	3	539854.96	4139999.29	
	4	539841.68	4139877.88	
	5	539826.37	4139756.78	
6	539808.75	4139635.90		

Сектор	Характерные точки границ	Координаты МСК-03, зона 4	
		X	Y
	7	540303.01	4139559.92
	8	540321.88	4139689.43
	9	540338.29	4139819.17
	10	540352.52	4139949.25
	11	540364.56	4140079.47
	12	540374.27	4140209.98
	1	539875.27	4140242.66
4.1.71-15	1	540374.27	4140209.98
	2	540364.56	4140079.47
	3	540352.52	4139949.25
	4	540338.29	4139819.17
	5	540321.88	4139689.43
	6	540303.01	4139559.92
	7	540797.28	4139483.95
	8	540817.43	4139622.09
	9	540834.91	4139760.46
	10	540850.09	4139899.21
	11	540862.93	4140038.11
	12	540873.29	4140177.32
4.1.71-16	1	540873.29	4140177.32
	2	540862.93	4140038.11
	3	540850.09	4139899.21
	4	540834.91	4139760.46
	5	540817.43	4139622.09
	6	540797.28	4139483.95
	7	541291.56	4139407.99
	8	541312.95	4139554.74
	9	541331.53	4139701.78
	10	541347.66	4139849.18
	11	541361.29	4139996.76
	12	541372.30	4140144.66
4.1.71-17	1	540873.29	4140177.32
	1	541372.30	4140144.66
	2	541361.29	4139996.76
	3	541347.66	4139849.18
	4	541331.53	4139701.78
	5	541312.95	4139554.74
	6	541291.56	4139407.99
7	541785.83	4139332.03	

Сектор	Характерные точки границ	Координаты МСК-03, зона 4	
		X	Y
	8	541808.47	4139487.42
	9	541828.15	4139643.09
	10	541845.20	4139799.16
	11	541859.66	4139955.41
	12	541871.31	4140112.00
	1	541372.30	4140144.66
4.1.71-18	1	541871.31	4140112.00
	2	541859.66	4139955.41
	3	541845.20	4139799.16
	4	541828.15	4139643.09
	5	541808.47	4139487.42
	6	541785.83	4139332.03
	7	542280.10	4139256.08
	8	542304.00	4139420.10
	9	542324.76	4139584.42
	10	542342.77	4139749.15
	11	542358.03	4139914.07
	12	542370.33	4140079.35
4.1.71-19	1	541871.31	4140112.00
	1	542370.33	4140079.35
	2	542358.03	4139914.07
	3	542342.77	4139749.15
	4	542324.76	4139584.42
	5	542304.00	4139420.10
	6	542280.10	4139256.08
	7	542774.39	4139180.15
	8	542799.53	4139352.80
	9	542821.39	4139525.75
	10	542840.34	4139699.14
	11	542856.39	4139872.74
12	542869.33	4140046.71	
4.1.71-20	1	542370.33	4140079.35
	1	542869.33	4140046.71
	2	542856.39	4139872.74
	3	542840.34	4139699.14
	4	542821.39	4139525.75
	5	542799.53	4139352.80
	6	542774.39	4139180.15
	7	543268.66	4139104.22
8	543295.07	4139285.50	

Сектор	Характерные точки границ	Координаты МСК-03, зона 4	
		X	Y
	9	543318.01	4139467.09
	10	543337.92	4139649.14
	11	543354.76	4139831.40
	12	543368.36	4140014.07
	1	542869.33	4140046.71
4.1.71-21	1	543368.36	4140014.07
	2	543354.76	4139831.40
	3	543337.92	4139649.14
	4	543318.01	4139467.09
	5	543295.07	4139285.50
	6	543268.66	4139104.22
	7	543762.94	4139028.31
	8	543790.61	4139218.21
	9	543814.64	4139408.43
	10	543835.49	4139599.14
	11	543853.13	4139790.08
	12	543867.36	4139981.43
4.1.71-22	1	543867.36	4139981.43
	2	543853.13	4139790.08
	3	543835.49	4139599.14
	4	543814.64	4139408.43
	5	543790.61	4139218.21
	6	543762.94	4139028.31
	7	544257.22	4138952.41
	8	544286.14	4139150.92
	9	544311.26	4139349.78
	10	544333.05	4139549.15
	11	544351.50	4139748.76
	12	544366.38	4139948.80
4.1.71-23	1	543867.36	4139981.43
	1	544366.38	4139948.80
	2	544351.50	4139748.76
	3	544333.05	4139549.15
	4	544311.26	4139349.78
	5	544286.14	4139150.92
	6	544257.22	4138952.41
	7	544751.50	4138876.51
	8	544781.67	4139083.65
9	544807.89	4139291.14	

Сектор	Характерные точки границ	Координаты МСК-03, зона 4	
		X	Y
	10	544830.62	4139499.17
	11	544849.87	4139707.45
	12	544865.40	4139916.17
	1	544366.38	4139948.80
4.1.71-24	1	544865.40	4139916.17
	2	544849.87	4139707.45
	3	544830.62	4139499.17
	4	544807.89	4139291.14
	5	544781.67	4139083.65
	6	544751.50	4138876.51
	7	545245.79	4138800.63
	8	545277.22	4139016.37
	9	545304.51	4139232.51
	10	545328.20	4139449.20
	11	545348.25	4139666.14
	12	545364.42	4139883.56
4.1.71-25	1	544865.40	4139916.17
	1	545364.42	4139883.56
	2	545348.25	4139666.14
	3	545328.20	4139449.20
	4	545304.51	4139232.51
	5	545277.22	4139016.37
	6	545245.79	4138800.63
	7	545740.07	4138724.73
	8	545772.76	4138949.11
	9	545801.15	4139173.89
	10	545825.77	4139399.23
	11	545846.61	4139624.85
12	545863.43	4139850.95	
4.1.71-26	1	545364.42	4139883.56
	1	545863.43	4139850.95
	2	545846.61	4139624.85
	3	545825.77	4139399.23
	4	545801.15	4139173.89
	5	545772.76	4138949.11
	6	545740.07	4138724.73
	7	546234.37	4138648.87
	8	546268.31	4138881.86
	9	546297.77	4139115.27
10	546323.35	4139349.27	



Сектор	Характерные точки границ	Координаты МСК-03, зона 4	
		X	Y
	11	546344.99	4139583.55
	12	546362.46	4139818.33
	1	545863.43	4139850.95
4.1.71-27	1	546362.46	4139818.33
	2	546344.99	4139583.55
	3	546323.35	4139349.27
	4	546297.77	4139115.27
	5	546268.31	4138881.86
	6	546234.37	4138648.87
	7	546728.65	4138573.01
	8	546763.85	4138814.62
	9	546794.41	4139056.66
	10	546820.92	4139299.32
	11	546843.37	4139542.25
	12	546861.47	4139785.72
4.1.71-28	1	546362.46	4139818.33
	1	546861.47	4139785.72
	2	546843.37	4139542.25
	3	546820.92	4139299.32
	4	546794.41	4139056.66
	5	546763.85	4138814.62
	6	546728.65	4138573.01
	7	547222.95	4138497.15
	8	547259.39	4138747.39
	9	547291.04	4138998.07
	10	547318.50	4139249.36
	11	547341.75	4139500.97
12	547360.49	4139753.12	
4.1.71-29	1	546861.47	4139785.72
	1	547360.49	4139753.12
	2	547341.75	4139500.97
	3	547318.50	4139249.36
	4	547291.04	4138998.07
	5	547259.39	4138747.39
	6	547222.95	4138497.15
	7	547717.25	4138421.31
	8	547754.94	4138680.17
	9	547787.68	4138939.45
	10	547816.08	4139199.42
11	547840.12	4139459.69	

Сектор	Характерные точки границ	Координаты МСК-03, зона 4	
		X	Y
	12	547859.51	4139720.53
	1	547360.49	4139753.12
4.1.72-1	1	533389.16	4140711.44
	2	533389.28	4140702.72
	3	533389.23	4140694.00
	4	533389.04	4140685.27
	5	533388.70	4140676.55
	6	533388.21	4140667.83
	7	533887.21	4140635.09
	8	533888.19	4140652.52
	9	533888.88	4140669.96
	10	533889.27	4140687.41
	11	533889.34	4140704.86
	12	533889.11	4140722.32
4.1.72-2	1	533389.16	4140711.44
	1	533889.11	4140722.32
	2	533889.34	4140704.86
	3	533889.27	4140687.41
	4	533888.88	4140669.96
	5	533888.19	4140652.52
	6	533887.21	4140635.09
	7	534386.21	4140602.36
	8	534387.69	4140628.50
	9	534388.73	4140654.65
	10	534389.31	4140680.85
	11	534389.41	4140707.01
12	534389.07	4140733.19	
4.1.72-3	1	533889.11	4140722.32
	1	533889.11	4140722.32
	2	534389.07	4140733.19
	3	534389.41	4140707.01
	4	534388.73	4140654.65
	5	534387.69	4140628.50
	6	534386.21	4140602.36
	7	534885.21	4140569.64
	8	534887.18	4140604.49
	9	534888.57	4140639.35
	10	534889.34	4140674.27
	11	534889.47	4140709.15
12	534889.02	4140744.07	

Сектор	Характерные точки границ	Координаты МСК-03, зона 4	
		X	Y
	1	534389.07	4140733.19
4.1.72-4	1	534889.02	4140744.07
	2	534889.47	4140709.15
	3	534889.34	4140674.27
	4	534888.57	4140639.35
	5	534887.18	4140604.49
	6	534885.21	4140569.64
	7	535384.21	4140536.92
	8	535386.68	4140580.48
	9	535388.41	4140624.06
	10	535389.36	4140667.71
	11	535389.53	4140711.30
	12	535388.98	4140754.94
	1	534889.02	4140744.07
4.1.72-5	1	535388.98	4140754.94
	2	535389.53	4140711.30
	3	535389.36	4140667.71
	4	535388.41	4140624.06
	5	535386.68	4140580.48
	6	535384.21	4140536.92
	7	535883.22	4140504.20
	8	535886.18	4140556.47
	9	535888.26	4140608.77
	10	535889.40	4140661.13
	11	535889.61	4140713.45
	12	535888.93	4140765.82
	1	535388.98	4140754.94
4.1.72-6	1	535888.93	4140765.82
	2	535889.61	4140713.45
	3	535889.40	4140661.13
	4	535888.26	4140608.77
	5	535886.18	4140556.47
	6	535883.22	4140504.20
	7	536382.22	4140471.49
	8	536385.66	4140532.47
	9	536388.10	4140593.47
	10	536389.43	4140654.58
	11	536389.67	4140715.61
	12	536388.88	4140776.70
	1	535888.93	4140765.82

Сектор	Характерные точки границ	Координаты МСК-03, зона 4	
		X	Y
4.1.72-7	1	536388.88	4140776.70
	2	536389.67	4140715.61
	3	536389.43	4140654.58
	4	536388.10	4140593.47
	5	536385.66	4140532.47
	6	536382.22	4140471.49
	7	536881.22	4140438.78
	8	536885.17	4140508.47
	9	536887.93	4140578.19
	10	536889.45	4140648.01
	11	536889.73	4140717.76
	12	536888.83	4140787.57
	1	536388.88	4140776.70
4.1.72-8	1	536888.83	4140787.57
	2	536889.73	4140717.76
	3	536889.45	4140648.01
	4	536887.93	4140578.19
	5	536885.17	4140508.47
	6	536881.22	4140438.78
	7	537380.23	4140406.08
	8	537384.66	4140484.47
	9	537387.77	4140562.90
	10	537389.49	4140641.45
	11	537389.79	4140719.91
	12	537388.79	4140798.45
	1	536888.83	4140787.57
4.1.72-9	1	537388.79	4140798.45
	2	537389.79	4140719.91
	3	537389.49	4140641.45
	4	537387.77	4140562.90
	5	537384.66	4140484.47
	6	537380.23	4140406.08
	7	537879.23	4140373.39
	8	537884.15	4140460.48
	9	537887.62	4140547.63
	10	537889.52	4140634.90
	11	537889.87	4140722.07
	12	537888.74	4140809.33
	1	537388.79	4140798.45
4.1.72-	1	537888.74	4140809.33

Сектор	Характерные точки границ	Координаты МСК-03, зона 4	
		X	Y
10	2	537889.87	4140722.07
	3	537889.52	4140634.90
	4	537887.62	4140547.63
	5	537884.15	4140460.48
	6	537879.23	4140373.39
	7	538378.25	4140340.70
	8	538383.66	4140436.50
	9	538387.46	4140532.35
	10	538389.55	4140628.34
	11	538389.94	4140724.23
4.1.72-11	12	538388.70	4140820.21
	1	537888.74	4140809.33
	1	538388.70	4140820.21
	2	538389.94	4140724.23
	3	538389.55	4140628.34
	4	538387.46	4140532.35
	5	538383.66	4140436.50
	6	538378.25	4140340.70
	7	538877.25	4140308.01
	8	538883.15	4140412.52
	9	538887.31	4140517.08
	10	538889.59	4140621.78
	11	538890.00	4140726.39
12	538888.66	4140831.09	
4.1.72-12	1	538388.70	4140820.21
	1	538888.66	4140831.09
	2	538890.00	4140726.39
	3	538889.59	4140621.78
	4	538887.31	4140517.08
	5	538883.15	4140412.52
	6	538877.25	4140308.01
	7	539376.25	4140275.33
	8	539382.65	4140388.54
	9	539387.16	4140501.81
	10	539389.62	4140615.24
	11	539390.06	4140728.55
	12	539388.61	4140841.97
4.1.72-13	1	538888.66	4140831.09
	2	539388.61	4140841.97

Сектор	Характерные точки границ	Координаты МСК-03, зона 4		
		X	Y	
	3	539389.62	4140615.24	
	4	539387.16	4140501.81	
	5	539382.65	4140388.54	
	6	539376.25	4140275.33	
	7	539875.27	4140242.66	
	8	539882.15	4140364.56	
	9	539887.00	4140486.54	
	10	539889.65	4140608.69	
	11	539890.13	4140730.71	
	12	539888.58	4140852.85	
	4.1.72-14	1	539388.61	4140841.97
		1	539888.58	4140852.85
2		539890.13	4140730.71	
3		539889.65	4140608.69	
4		539887.00	4140486.54	
5		539882.15	4140364.56	
6		539875.27	4140242.66	
7		540374.27	4140209.98	
8		540381.65	4140340.60	
9		540386.85	4140471.28	
10		540389.69	4140602.15	
11		540390.21	4140732.87	
4.1.72-15	12	540388.53	4140863.74	
	1	539888.58	4140852.85	
	1	540388.53	4140863.74	
	2	540390.21	4140732.87	
	3	540389.69	4140602.15	
	4	540386.85	4140471.28	
	5	540381.65	4140340.60	
	6	540374.27	4140209.98	
	7	540873.29	4140177.32	
	8	540881.15	4140316.64	
	9	540886.68	4140456.02	
	10	540889.73	4140595.60	
4.1.72-16	11	540890.27	4140735.05	
	12	540888.48	4140874.62	
	1	540388.53	4140863.74	
4.1.72-16	1	540888.48	4140874.62	
	2	540890.27	4140735.05	
	3	540889.73	4140595.60	

Сектор	Характерные точки границ	Координаты МСК-03, зона 4	
		Х	У
	4	540886.68	4140456.02
	5	540881.15	4140316.64
	6	540873.29	4140177.32
	7	541372.30	4140144.66
	8	541380.65	4140292.67
	9	541386.53	4140440.76
	10	541389.77	4140589.06
	11	541390.34	4140737.21
	12	541388.44	4140885.50
	1	540888.48	4140874.62
4.1.72-17	1	541388.44	4140885.50
	2	541390.34	4140737.21
	3	541389.77	4140589.06
	4	541386.53	4140440.76
	5	541380.65	4140292.67
	6	541372.30	4140144.66
	7	541871.31	4140112.00
	8	541880.17	4140268.72
	9	541886.38	4140425.51
	10	541889.80	4140582.53
	11	541890.41	4140739.38
	12	541888.41	4140896.39
	1	541388.44	4140885.50
4.1.72-18	1	541888.41	4140896.39
	2	541890.41	4140739.38
	3	541889.80	4140582.53
	4	541886.38	4140425.51
	5	541880.17	4140268.72
	6	541871.31	4140112.00
	7	542370.33	4140079.35
	8	542379.66	4140244.77
	9	542386.23	4140410.26
	10	542389.84	4140576.00
	11	542390.48	4140741.55
	12	542388.36	4140907.27
	1	541888.41	4140896.39
4.1.72-19	1	542388.36	4140907.27
	2	542390.48	4140741.55
	3	542389.84	4140576.00
	4	542386.23	4140410.26

Сектор	Характерные точки границ	Координаты МСК-03, зона 4	
		Х	У
	5	542379.66	4140244.77
	6	542370.33	4140079.35
	7	542869.33	4140046.71
	8	542879.16	4140220.81
	9	542886.08	4140395.01
	10	542889.88	4140569.46
	11	542890.56	4140743.72
	12	542888.32	4140918.16
	1	542388.36	4140907.27
4.1.72-20	1	542888.32	4140918.16
	2	542890.56	4140743.72
	3	542889.88	4140569.46
	4	542886.08	4140395.01
	5	542879.16	4140220.81
	6	542869.33	4140046.71
	7	543368.36	4140014.07
	8	543378.67	4140196.87
	9	543385.93	4140379.76
	10	543389.91	4140562.93
	11	543390.63	4140745.90
	12	543388.27	4140929.04
	1	542888.32	4140918.16
4.1.72-21	1	543388.27	4140929.04
	2	543390.63	4140745.90
	3	543389.91	4140562.93
	4	543385.93	4140379.76
	5	543378.67	4140196.87
	6	543368.36	4140014.07
	7	543867.36	4139981.43
	8	543878.18	4140172.93
	9	543885.78	4140364.52
	10	543889.95	4140556.40
	11	543890.70	4140748.07
	12	543888.23	4140939.93
	1	543388.27	4140929.04
4.1.72-22	1	543888.23	4140939.93
	2	543890.70	4140748.07
	3	543889.95	4140556.40
	4	543885.78	4140364.52
	5	543878.18	4140172.93

Сектор	Характерные точки границ	Координаты МСК-03, зона 4	
		X	Y
	6	543867.36	4139981.43
	7	544366.38	4139948.80
	8	544377.67	4140148.99
	9	544385.63	4140349.29
	10	544389.99	4140549.88
	11	544390.77	4140750.25
	12	544388.20	4140950.82
	1	543888.23	4140939.93
4.1.72-23	1	544388.20	4140950.82
	2	544390.77	4140750.25
	3	544389.99	4140549.88
	4	544385.63	4140349.29
	5	544377.67	4140148.99
	6	544366.38	4139948.80
	7	544865.40	4139916.17
	8	544877.19	4140125.07
	9	544885.47	4140334.06
	10	544890.03	4140543.36
	11	544890.84	4140752.43
	12	544888.15	4140961.71
4.1.72-24	1	544388.20	4140950.82
	1	544888.15	4140961.71
	2	544890.84	4140752.43
	3	544890.03	4140543.36
	4	544885.47	4140334.06
	5	544877.19	4140125.07
	6	544865.40	4139916.17
	7	545364.42	4139883.56
	8	545376.69	4140101.14
	9	545385.32	4140318.83
	10	545390.07	4140536.83
	11	545390.92	4140754.60
12	545388.11	4140972.60	
4.1.72-25	1	544888.15	4140961.71
	1	545388.11	4140972.60
	2	545390.92	4140754.60
	3	545390.07	4140536.83
	4	545385.32	4140318.83
	6	545376.69	4140101.14
	6	545364.42	4139883.56

Сектор	Характерные точки границ	Координаты МСК-03, зона 4		
		X	Y	
	7	545863.43	4139850.95	
	8	545876.19	4140077.21	
	9	545885.17	4140303.60	
	10	545890.11	4140530.31	
	11	545890.99	4140756.79	
	12	545888.08	4140983.49	
	1	545388.11	4140972.60	
	4.1.72-26	1	545888.08	4140983.49
		2	545890.99	4140756.79
		3	545890.11	4140530.31
		4	545885.17	4140303.60
		5	545876.19	4140077.21
6		545863.43	4139850.95	
7		546362.46	4139818.33	
8		546375.71	4140053.28	
9		546385.03	4140288.38	
10		546390.15	4140523.80	
11		546391.06	4140758.97	
12		546388.05	4140994.38	
4.1.72-27	1	545888.08	4140983.49	
	1	546388.05	4140994.38	
	2	546391.06	4140758.97	
	3	546390.15	4140523.80	
	4	546385.03	4140288.38	
	5	546375.71	4140053.28	
	6	546362.46	4139818.33	
	7	546861.47	4139785.72	
	8	546875.22	4140029.37	
	9	546884.88	4140273.15	
	10	546890.18	4140517.28	
	11	546891.13	4140761.15	
12	546888.00	4141005.27		
4.1.72-28	1	546388.05	4140994.38	
	1	546888.00	4141005.27	
	2	546891.13	4140761.15	
	3	546890.18	4140517.28	
	4	546884.88	4140273.15	
	5	546875.22	4140029.37	
	7	546861.47	4139785.72	
	7	547360.49	4139753.12	

Сектор	Характерные точки границ	Координаты МСК-03, зона 4	
		X	Y
	8	547374.72	4140005.46
	9	547384.74	4140257.94
	10	547390.23	4140510.78
	11	547391.21	4140763.34
	12	547387.96	4141016.16
	1	546888.00	4141005.27
	4.1.72-29	1	547387.96
	2	547391.21	4140763.34
	3	547390.23	4140510.78
	4	547384.74	4140257.94

Сектор	Характерные точки границ	Координаты МСК-03, зона 4	
		X	Y
	5	547374.72	4140005.46
	6	547360.49	4139753.12
	7	547859.51	4139720.53
	8	547874.23	4139981.56
	9	547884.59	4140242.73
	10	547890.27	4140504.27
	11	547891.29	4140765.53
	12	547887.92	4141027.05
	1	547387.96	4141016.16

Таблица 5.5

## Секторы, образованные автоматическим радиопеленгатором (DF-2000)

Сектор	Характерные точки границ	Координаты МСК-03, зона 4	
		X	Y
4.2	1	532955.72	3347598.10
	2	532954.33	3347639.95
	3	532948.59	3347681.42
	4	532938.54	3347722.07
	5	532924.30	3347761.45
	6	532906.01	3347799.12
	7	532883.91	3347834.67
	8	532858.18	3347867.72
	9	532829.16	3347897.90
	10	532797.13	3347924.88
	11	532762.48	3347948.36
	12	532725.53	3347968.10
	13	532686.74	3347983.87
	14	532646.52	3347995.49
	15	532605.30	3348002.84
	16	532563.53	3348005.85
	17	532521.68	3348004.46
	18	532480.19	3347998.72
	19	532439.56	3347988.68
	20	532400.18	3347974.43
	21	532362.49	3347956.15
	22	532326.94	3347934.03
	23	532293.89	3347908.32

Сектор	Характерные точки границ	Координаты МСК-03, зона 4	
		X	Y
	24	532263.72	3347879.29
	25	532236.73	3347847.27
	26	532213.25	3347812.60
	27	532193.52	3347775.66
	28	532177.75	3347736.86
	29	532166.13	3347696.63
	30	532158.77	3347655.40
	31	532155.77	3347613.63
	32	532157.15	3347571.78
	33	532162.90	3347530.30
	34	532172.95	3347489.65
	35	532187.20	3347450.27
	36	532205.48	3347412.59
	37	532227.60	3347377.04
	38	532253.32	3347343.99
	39	532282.34	3347313.81
	40	532314.37	3347286.83
	41	532349.03	3347263.35
	42	532385.98	3347243.62
	43	532424.78	3347227.86
	44	532465.00	3347216.24
	45	532506.23	3347208.89
	46	532547.99	3347205.89

Сектор	Характерные точки границ	Координаты МСК-03, зона 4	
		X	Y
	47	532589.85	3347207.27
	48	532631.32	3347213.02
	49	532671.97	3347223.07
	50	532711.34	3347237.32
	51	532749.02	3347255.61
	52	532784.56	3347277.72
	53	532817.61	3347303.44
	54	532847.78	3347332.47
	55	532874.77	3347364.49
	56	532898.24	3347399.16
	57	532917.98	3347436.09
	58	532933.74	3347474.89
	59	532945.36	3347515.11
	60	532952.71	3347556.33
	1	532955.72	3347598.10
4.2.1-1	1	533295.75	4140737.34
	2	533295.34	4140746.05
	3	533294.77	4140754.76
	4	533294.05	4140763.46
	5	533293.17	4140772.14
	6	533193.75	4140761.26
	7	533194.45	4140754.31
	8	533195.03	4140747.36
	9	533195.49	4140740.39
	10	533195.82	4140733.42
	11	533196.04	4140726.44
	12	533296.02	4140728.61
	1	533295.75	4140737.34
4.2.1-2	1	533795.43	4140756.94
	2	533794.61	4140774.35
	3	533793.47	4140791.78
	4	533792.02	4140809.17
	5	533790.28	4140826.54
	6	533293.17	4140772.14
	7	533294.05	4140763.46
	8	533294.77	4140754.76
	9	533295.34	4140746.05
	10	533295.75	4140737.34
	11	533296.02	4140728.61
	12	533795.97	4140739.48

Сектор	Характерные точки границ	Координаты МСК-03, зона 4	
		X	Y
	1	533795.43	4140756.94
4.2.1-3	1	534295.13	4140776.53
	2	534293.88	4140802.66
	3	534292.18	4140828.81
	4	534289.99	4140854.89
	5	534287.39	4140880.93
	6	533790.28	4140826.54
	7	533792.02	4140809.17
	8	533793.47	4140791.78
	9	533794.61	4140774.35
	10	533795.43	4140756.94
	11	533795.97	4140739.48
	12	534295.93	4140750.35
	1	534295.13	4140776.53
4.2.1-4	1	534794.81	4140796.12
	2	534793.15	4140830.97
	3	534790.88	4140865.82
	4	534787.98	4140900.60
	5	534784.49	4140935.33
	6	534287.39	4140880.93
	7	534289.99	4140854.89
	8	534292.18	4140828.81
	9	534293.88	4140802.66
	10	534295.13	4140776.53
	11	534295.93	4140750.35
	12	534795.88	4140761.23
	1	534794.81	4140796.12
4.2.1-5	1	535294.49	4140815.73
	2	535292.43	4140859.27
	3	535289.57	4140902.84
	4	535285.95	4140946.30
	5	535281.59	4140989.71
	6	534784.49	4140935.33
	7	534787.98	4140900.60
	8	534790.88	4140865.82
	9	534793.15	4140830.97
	10	534794.81	4140796.12
	11	534795.88	4140761.23
	12	535295.83	4140772.10
	1	535294.49	4140815.73

Сектор	Характерные точки границ	Координаты МСК-03, зона 4	
		X	Y
4.2.1-6	1	535794.18	4140835.32
	2	535791.69	4140887.58
	3	535788.28	4140939.85
	4	535783.93	4140992.01
	5	535778.70	4141044.09
	6	535281.59	4140989.71
	7	535285.95	4140946.30
	8	535289.57	4140902.84
	9	535292.43	4140859.27
	10	535294.49	4140815.73
	11	535295.83	4140772.10
	12	535795.78	4140782.97
	1	535794.18	4140835.32
4.2.2-1	1	533292.15	4140780.81
	2	533290.97	4140789.45
	3	533289.65	4140798.08
	4	533288.16	4140806.69
	5	533286.54	4140815.26
	6	533188.44	4140795.76
	7	533189.75	4140788.89
	8	533190.92	4140782.02
	9	533191.98	4140775.11
	10	533192.93	4140768.20
	11	533193.75	4140761.26
	12	533293.17	4140772.14
	1	533292.15	4140780.81
4.2.2-2	1	533788.22	4140843.88
	2	533785.87	4140861.17
	3	533783.21	4140878.42
	4	533780.27	4140895.62
	5	533777.00	4140912.78
	6	533286.54	4140815.26
	7	533288.16	4140806.69
	8	533289.65	4140798.08
	9	533290.97	4140789.45
	10	533292.15	4140780.81
	11	533293.17	4140772.14
	12	533790.28	4140826.54
	1	533788.22	4140843.88
4.2.2-3	1	534284.30	4140906.94

Сектор	Характерные точки границ	Координаты МСК-03, зона 4	
		X	Y
	2	534280.77	4140932.87
	3	534276.79	4140958.75
	4	534272.38	4140984.55
	5	534267.47	4141010.27
	6	533777.00	4140912.78
	7	533780.27	4140895.62
	8	533783.21	4140878.42
	9	533785.87	4140861.17
	10	533788.22	4140843.88
	11	533790.28	4140826.54
	12	534287.39	4140880.93
	1	534284.30	4140906.94
	4.2.2-4	1	534780.38
2		534775.65	4141004.57
3		534770.35	4141039.08
4		534764.48	4141073.48
5		534757.94	4141107.77
6		534267.47	4141010.27
7		534272.38	4140984.55
8		534276.79	4140958.75
9		534280.77	4140932.87
10		534284.30	4140906.94
11		534287.39	4140880.93
12		534784.49	4140935.33
1		534780.38	4140970.00
4.2.2-5	1	535276.46	4141033.06
	2	535270.56	4141076.27
	3	535263.93	4141119.40
	4	535256.58	4141162.39
	5	535248.40	4141205.27
	6	534757.94	4141107.77
	7	534764.48	4141073.48
	8	534770.35	4141039.08
	9	534775.65	4141004.57
	10	534780.38	4140970.00
	11	534784.49	4140935.33
	12	535281.59	4140989.71
	1	535276.46	4141033.06
4.2.2-6	1	535772.56	4141096.10
	2	535765.46	4141147.96



Сектор	Характерные точки границ	Координаты МСК-03, зона 4	
		X	Y
	3	535757.51	4141199.72
	4	535748.68	4141251.30
	5	535738.88	4141302.75
	6	535248.40	4141205.27
	7	535256.58	4141162.39
	8	535263.93	4141119.40
	9	535270.56	4141076.27
	10	535276.46	4141033.06
	11	535281.59	4140989.71
	12	535778.70	4141044.09
	1	535772.56	4141096.10
4.2.3-1	1	533284.77	4140823.81
	2	533282.84	4140832.31
	3	533280.76	4140840.79
	4	533278.55	4140849.23
	5	533276.18	4140857.63
	6	533180.15	4140829.65
	7	533182.05	4140822.93
	8	533183.82	4140816.18
	9	533185.49	4140809.40
	10	533187.02	4140802.59
	11	533188.44	4140795.76
	12	533286.54	4140815.26
	1	533284.77	4140823.81
4.2.3-2	1	533773.47	4140929.86
	2	533769.60	4140946.88
	3	533765.46	4140963.82
	4	533761.03	4140980.71
	5	533756.27	4140997.52
	6	533276.18	4140857.63
	7	533278.55	4140849.23
	8	533280.76	4140840.79
	9	533282.84	4140832.31
	10	533284.77	4140823.81
	11	533286.54	4140815.26
	12	533777.00	4140912.78
	1	533773.47	4140929.86
4.2.3-3	1	534262.17	4141035.91
	2	534256.37	4141061.44
	3	534250.15	4141086.85

Сектор	Характерные точки границ	Координаты МСК-03, зона 4	
		X	Y
	4	534243.50	4141112.18
	5	534236.38	4141137.38
	6	533756.27	4140997.52
	7	533761.03	4140980.71
	8	533765.46	4140963.82
	9	533769.60	4140946.88
	10	533773.47	4140929.86
	11	533777.00	4140912.78
	12	534267.47	4141010.27
	1	534262.17	4141035.91
4.2.3-4	1	534750.88	4141141.95
	2	534743.15	4141175.99
	3	534734.86	4141209.87
	4	534726.00	4141243.64
	5	534716.49	4141277.24
	6	534236.38	4141137.38
	7	534243.50	4141112.18
	8	534250.15	4141086.85
	9	534256.37	4141061.44
	10	534262.17	4141035.91
	11	534267.47	4141010.27
	12	534757.94	4141107.77
	1	534750.88	4141141.95
4.2.3-5	1	535239.58	4141247.99
	2	535229.92	4141290.52
	3	535219.56	4141332.88
	4	535208.49	4141375.10
	5	535196.60	4141417.09
	6	534716.49	4141277.24
	7	534726.00	4141243.64
	8	534734.86	4141209.87
	9	534743.15	4141175.99
	10	534750.88	4141141.95
	11	534757.94	4141107.77
	12	535248.40	4141205.27
	1	535239.58	4141247.99
4.2.3-6	1	535728.27	4141354.01
	2	535716.70	4141405.05
	3	535704.27	4141455.88
	4	535690.98	4141506.53

Сектор	Характерные точки границ	Координаты МСК-03, зона 4	
		X	Y
	5	535676.72	4141556.93
	6	535196.60	4141417.09
	7	535208.49	4141375.10
	8	535219.56	4141332.88
	9	535229.92	4141290.52
	10	535239.58	4141247.99
	11	535248.40	4141205.27
	12	535738.88	4141302.75
	1	535728.27	4141354.01
4.2.4-1	1	533273.67	4140865.98
	2	533271.01	4140874.30
	3	533268.20	4140882.56
	4	533265.25	4140890.78
	5	533262.15	4140898.94
	6	533168.94	4140862.70
	7	533171.41	4140856.18
	8	533173.78	4140849.60
	9	533176.02	4140842.99
	10	533178.14	4140836.34
	11	533180.15	4140829.65
	12	533276.18	4140857.63
	1	533273.67	4140865.98
4.2.4-2	1	533751.26	4141014.22
	2	533745.94	4141030.85
	3	533740.33	4141047.37
	4	533734.45	4141063.81
	5	533728.25	4141080.12
	6	533262.15	4140898.94
	7	533265.25	4140890.78
	8	533268.20	4140882.56
	9	533271.01	4140874.30
	10	533273.67	4140865.98
	11	533276.18	4140857.63
	12	533756.27	4140997.52
	1	533751.26	4141014.22
4.2.4-3	1	534228.87	4141162.44
	2	534220.89	4141187.39
	3	534212.47	4141212.16
	4	534203.63	4141236.83
	5	534194.35	4141261.30

Сектор	Характерные точки границ	Координаты МСК-03, зона 4	
		X	Y
	6	533728.25	4141080.12
	7	533734.45	4141063.81
	8	533740.33	4141047.37
	9	533745.94	4141030.85
	10	533751.26	4141014.22
	11	533756.27	4140997.52
	12	534236.38	4141137.38
	1	534228.87	4141162.44
4.2.4-4	1	534706.46	4141310.65
	2	534695.83	4141343.91
	3	534684.62	4141376.94
	4	534672.83	4141409.82
	5	534660.45	4141442.46
	6	534194.35	4141261.30
	7	534203.63	4141236.83
	8	534212.47	4141212.16
	9	534220.89	4141187.39
	10	534228.87	4141162.44
	11	534236.38	4141137.38
	12	534716.49	4141277.24
	1	534706.46	4141310.65
4.2.4-5	1	535184.07	4141458.84
	2	535170.79	4141500.42
	3	535156.76	4141541.70
	4	535142.03	4141582.81
	5	535126.57	4141623.60
	6	534660.45	4141442.46
	7	534672.83	4141409.82
	8	534684.62	4141376.94
	9	534695.83	4141343.91
	10	534706.46	4141310.65
	11	534716.49	4141277.24
	12	535196.60	4141417.09
	1	535184.07	4141458.84
4.2.4-6	1	535661.69	4141607.03
	2	535645.75	4141656.91
	3	535628.91	4141706.46
	4	535611.24	4141755.78
	5	535592.69	4141804.74
	6	535126.57	4141623.60

Сектор	Характерные точки границ	Координаты МСК-03, зона 4	
		X	Y
	7	535142.03	4141582.81
	8	535156.76	4141541.70
	9	535170.79	4141500.42
	10	535184.07	4141458.84
	11	535196.60	4141417.09
	12	535676.72	4141556.93
	1	535661.69	4141607.03
4.2.5-1	1	533258.92	4140907.05
	2	533255.55	4140915.10
	3	533252.03	4140923.09
	4	533248.38	4140931.01
	5	533244.59	4140938.88
	6	533154.89	4140894.65
	7	533157.93	4140888.36
	8	533160.83	4140882.01
	9	533163.65	4140875.63
	10	533166.34	4140869.19
	11	533168.94	4140862.70
	12	533262.15	4140898.94
	1	533258.92	4140907.05
4.2.5-2	1	533721.77	4141096.35
	2	533715.03	4141112.44
	3	533708.00	4141128.41
	4	533700.71	4141144.27
	5	533693.13	4141159.99
	6	533244.59	4140938.88
	7	533248.38	4140931.01
	8	533252.03	4140923.09
	9	533255.55	4140915.10
	10	533258.92	4140907.05
	11	533262.15	4140898.94
	12	533728.25	4141080.12
	1	533721.77	4141096.35
4.2.5-3	1	534184.63	4141285.63
	2	534174.54	4141309.77
	3	534163.97	4141333.73
	4	534153.03	4141357.50
	5	534141.68	4141381.09
	6	533693.13	4141159.99
	7	533700.71	4141144.27

Сектор	Характерные точки границ	Координаты МСК-03, зона 4	
		X	Y
	8	533708.00	4141128.41
	9	533715.03	4141112.44
	10	533721.77	4141096.35
	11	533728.25	4141080.12
	12	534194.35	4141261.30
	1	534184.63	4141285.63
4.2.5-4	1	534647.50	4141474.89
	2	534634.04	4141507.07
	3	534619.96	4141539.02
	4	534605.37	4141570.72
	5	534590.22	4141602.17
	6	534141.68	4141381.09
	7	534153.03	4141357.50
	8	534163.97	4141333.73
	9	534174.54	4141309.77
	10	534184.63	4141285.63
	11	534194.35	4141261.30
	12	534660.45	4141442.46
	1	534647.50	4141474.89
4.2.5-5	1	535110.38	4141664.14
	2	535093.54	4141704.37
	3	535075.94	4141744.31
	4	535057.72	4141783.92
	5	535038.78	4141823.23
	6	534590.22	4141602.17
	7	534605.37	4141570.72
	8	534619.96	4141539.02
	9	534634.04	4141507.07
	10	534647.50	4141474.89
	11	534660.45	4141442.46
	12	535126.57	4141623.60
	1	535110.38	4141664.14
4.2.5-6	1	535573.25	4141853.37
	2	535553.06	4141901.65
	3	535531.95	4141949.57
	4	535510.08	4141997.10
	5	535487.35	4142044.27
	6	535038.78	4141823.23
	7	535057.72	4141783.92
	8	535075.94	4141744.31

Сектор	Характерные точки границ	Координаты МСК-03, зона 4	
		X	Y
	9	535093.54	4141704.37
	10	535110.38	4141664.14
	11	535126.57	4141623.60
	12	535592.69	4141804.74
	1	535573.25	4141853.37
4.2.6-1	1	533240.66	4140946.67
	2	533236.60	4140954.39
	3	533232.42	4140962.04
	4	533228.07	4140969.62
	5	533223.62	4140977.13
	6	533138.10	4140925.25
	7	533141.67	4140919.24
	8	533145.14	4140913.18
	9	533148.49	4140907.06
	10	533151.74	4140900.88
	11	533154.89	4140894.65
	12	533244.59	4140938.88
4.2.6-2	1	533240.66	4140946.67
	1	533685.26	4141175.57
	2	533677.14	4141191.03
	3	533668.76	4141206.33
	4	533660.09	4141221.48
	5	533651.18	4141236.49
	6	533223.62	4140977.13
	7	533228.07	4140969.62
	8	533232.42	4140962.04
	9	533236.60	4140954.39
	10	533240.66	4140946.67
	11	533244.59	4140938.88
12	533693.13	4141159.99	
1	533685.26	4141175.57	
4.2.6-3	1	534129.88	4141404.46
	2	534117.69	4141427.64
	3	534105.13	4141450.59
	4	534092.12	4141473.32
	5	534078.74	4141495.82
	6	533651.18	4141236.49
	7	533660.09	4141221.48
	8	533668.76	4141206.33
	9	533677.14	4141191.03

Сектор	Характерные точки границ	Координаты МСК-03, зона 4	
		X	Y
	10	533685.26	4141175.57
	11	533693.13	4141159.99
	12	534141.68	4141381.09
	1	534129.88	4141404.46
4.2.6-4	1	534574.50	4141633.34
	2	534558.26	4141664.25
	3	534541.49	4141694.83
	4	534524.16	4141725.14
	5	534506.33	4141755.15
	6	534078.74	4141495.82
	7	534092.12	4141473.32
	8	534105.13	4141450.59
	9	534117.69	4141427.64
	10	534129.88	4141404.46
	11	534141.68	4141381.09
	12	534590.22	4141602.17
4.2.6-5	1	534574.50	4141633.34
	1	535019.13	4141862.18
	2	534998.82	4141900.82
	3	534977.87	4141939.06
	4	534956.21	4141976.95
	5	534933.93	4142014.45
	6	534506.33	4141755.15
	7	534524.16	4141725.14
	8	534541.49	4141694.83
	9	534558.26	4141664.25
	10	534574.50	4141633.34
	11	534590.22	4141602.17
12	535038.78	4141823.23	
1	535019.13	4141862.18	
4.2.6-6	1	535463.77	4142091.01
	2	535439.40	4142137.39
	3	535414.27	4142183.26
	4	535388.28	4142228.74
	5	535361.53	4142273.75
	6	534933.93	4142014.45
	7	534956.21	4141976.95
	8	534977.87	4141939.06
	9	534998.82	4141900.82
	10	535019.13	4141862.18

Сектор	Характерные точки границ	Координаты МСК-03, зона 4	
		X	Y
	11	535038.78	4141823.23
	12	535487.35	4142044.27
	1	535463.77	4142091.01
4.2.7-1	1	533219.03	4140984.54
	2	533214.30	4140991.88
	3	533209.44	4140999.15
	4	533204.47	4141006.31
	5	533199.38	4141013.40
	6	533118.72	4140954.27
	7	533122.79	4140948.59
	8	533126.78	4140942.86
	9	533130.65	4140937.05
	10	533134.43	4140931.19
	11	533138.10	4140925.25
	12	533223.62	4140977.13
	1	533219.03	4140984.54
4.2.7-2	1	533641.99	4141251.33
	2	533632.54	4141266.01
	3	533622.86	4141280.53
	4	533612.89	4141294.85
	5	533602.71	4141309.04
	6	533199.38	4141013.40
	7	533204.47	4141006.31
	8	533209.44	4140999.15
	9	533214.30	4140991.88
	10	533219.03	4140984.54
	11	533223.62	4140977.13
	12	533651.18	4141236.49
	1	533641.99	4141251.33
4.2.7-3	1	534064.96	4141518.08
	2	534050.80	4141540.11
	3	534036.26	4141561.89
	4	534021.32	4141583.39
	5	534006.05	4141604.66
	6	533602.71	4141309.04
	7	533612.89	4141294.85
	8	533622.86	4141280.53
	9	533632.54	4141266.01
	10	533641.99	4141251.33
	11	533651.18	4141236.49

Сектор	Характерные точки границ	Координаты МСК-03, зона 4	
		X	Y
	12	534078.74	4141495.82
	1	534064.96	4141518.08
4.2.7-4	1	534487.95	4141784.84
	2	534469.06	4141814.20
	3	534449.68	4141843.24
	4	534429.79	4141871.89
	5	534409.42	4141900.26
	6	534006.05	4141604.66
	7	534021.32	4141583.39
	8	534036.26	4141561.89
	9	534050.80	4141540.11
	10	534064.96	4141518.08
	11	534078.74	4141495.82
	12	534506.33	4141755.15
	1	534487.95	4141784.84
4.2.7-5	1	534910.95	4142051.57
	2	534887.35	4142088.27
	3	534863.12	4142124.57
	4	534838.25	4142160.37
	5	534812.80	4142195.83
	6	534409.42	4141900.26
	7	534429.79	4141871.89
	8	534449.68	4141843.24
	9	534469.06	4141814.20
	10	534487.95	4141784.84
	11	534506.33	4141755.15
	12	534933.93	4142014.45
	1	534910.95	4142051.57
4.2.7-6	1	535333.97	4142318.27
	2	535305.65	4142362.31
	3	535276.58	4142405.87
	4	535246.73	4142448.85
	5	535216.18	4142491.40
	6	534812.80	4142195.83
	7	534838.25	4142160.37
	8	534863.12	4142124.57
	9	534887.35	4142088.27
	10	534910.95	4142051.57
	11	534933.93	4142014.45
	12	535361.53	4142273.75

Сектор	Характерные точки границ	Координаты МСК-03, зона 4	
		X	Y
	1	535333.97	4142318.27
4.2.8-1	1	533194.17	4141020.39
	2	533188.82	4141027.28
	3	533183.36	4141034.10
	4	533177.76	4141040.81
	5	533172.07	4141047.42
	6	533096.88	4140981.48
	7	533101.44	4140976.20
	8	533105.90	4140970.83
	9	533110.26	4140965.37
	10	533114.55	4140959.86
	11	533118.72	4140954.27
	12	533199.38	4141013.40
	1	533194.17	4141020.39
4.2.8-2	1	533592.27	4141323.02
	2	533581.57	4141336.81
	3	533570.66	4141350.43
	4	533559.50	4141363.86
	5	533548.11	4141377.08
	6	533172.07	4141047.42
	7	533177.76	4141040.81
	8	533183.36	4141034.10
	9	533188.82	4141027.28
	10	533194.17	4141020.39
	11	533199.38	4141013.40
	12	533602.71	4141309.04
	1	533592.27	4141323.02
4.2.8-3	1	533990.39	4141625.64
	2	533974.36	4141646.31
	3	533957.99	4141666.75
	4	533941.24	4141686.89
	5	533924.14	4141706.72
	6	533548.11	4141377.08
	7	533559.50	4141363.86
	8	533570.66	4141350.43
	9	533581.57	4141336.81
	10	533592.27	4141323.02
	11	533602.71	4141309.04
	12	534006.05	4141604.66
	1	533990.39	4141625.64

Сектор	Характерные точки границ	Координаты МСК-03, зона 4	
		X	Y
4.2.8-4	1	534388.54	4141928.22
	2	534367.15	4141955.79
	3	534345.33	4141983.05
	4	534322.99	4142009.89
	5	534300.22	4142036.34
	6	533924.14	4141706.72
	7	533941.24	4141686.89
	8	533957.99	4141666.75
	9	533974.36	4141646.31
	10	533990.39	4141625.64
	11	534006.05	4141604.66
	12	534409.42	4141900.26
	1	534388.54	4141928.22
4.2.8-5	1	534786.70	4142230.79
	2	534759.98	4142265.26
	3	534732.68	4142299.33
	4	534704.78	4142332.89
	5	534676.31	4142365.92
	6	534300.22	4142036.34
	7	534322.99	4142009.89
	8	534345.33	4141983.05
	9	534367.15	4141955.79
	10	534388.54	4141928.22
	11	534409.42	4141900.26
	12	534812.80	4142195.83
	1	534786.70	4142230.79
4.2.8-6	1	535184.87	4142533.36
	2	535152.81	4142574.69
	3	535120.06	4142615.59
	4	535086.58	4142655.85
	5	535052.41	4142695.51
	6	534676.31	4142365.92
	7	534704.78	4142332.89
	8	534732.68	4142299.33
	9	534759.98	4142265.26
	10	534786.70	4142230.79
	11	534812.80	4142195.83
	12	535216.18	4142491.40
	1	535184.87	4142533.36
4.2.9-1	1	533166.26	4141053.94

Сектор	Характерные точки границ	Координаты МСК-03, зона 4	
		X	Y
	2	533160.35	4141060.35
	3	533154.32	4141066.64
	4	533148.15	4141072.84
	5	533141.91	4141078.93
	6	533072.75	4141006.70
	7	533077.73	4141001.82
	8	533082.66	4140996.87
	9	533087.48	4140991.82
	10	533092.22	4140986.70
	11	533096.88	4140981.48
	12	533172.07	4141047.42
	1	533166.26	4141053.94
4.2.9-2	1	533536.48	4141390.10
	2	533524.64	4141402.92
	3	533512.58	4141415.53
	4	533500.27	4141427.93
	5	533487.79	4141440.11
	6	533141.91	4141078.93
	7	533148.15	4141072.84
	8	533154.32	4141066.64
	9	533160.35	4141060.35
	10	533166.26	4141053.94
	11	533172.07	4141047.42
	12	533548.11	4141377.08
	1	533536.48	4141390.10
4.2.9-3	1	533906.71	4141726.26
	2	533888.96	4141745.48
	3	533870.87	4141764.40
	4	533852.41	4141783.00
	5	533833.69	4141801.27
	6	533487.79	4141440.11
	7	533500.27	4141427.93
	8	533512.58	4141415.53
	9	533524.64	4141402.92
	10	533536.48	4141390.10
	11	533548.11	4141377.08
	12	533924.14	4141706.72
	1	533906.71	4141726.26
4.2.9-4	1	534276.97	4142062.40
	2	534253.29	4142088.03

Сектор	Характерные точки границ	Координаты МСК-03, зона 4	
		X	Y
	3	534229.18	4142113.26
	4	534204.59	4142138.04
	5	534179.61	4142162.39
	6	533833.69	4141801.27
	7	533852.41	4141783.00
	8	533870.87	4141764.40
	9	533888.96	4141745.48
	10	533906.71	4141726.26
	11	533924.14	4141706.72
	12	534300.22	4142036.34
	1	534276.97	4142062.40
4.2.9-5	1	534647.25	4142398.50
	2	534617.66	4142430.56
	3	534587.52	4142462.07
	4	534556.77	4142493.09
	5	534525.56	4142523.50
	6	534179.61	4142162.39
	7	534204.59	4142138.04
	8	534229.18	4142113.26
	9	534253.29	4142088.03
	10	534276.97	4142062.40
	11	534300.22	4142036.34
	12	534676.31	4142365.92
	1	534647.25	4142398.50
4.2.9-6	1	535017.55	4142734.60
	2	534982.04	4142773.05
	3	534945.87	4142810.88
	4	534908.98	4142848.08
	5	534871.53	4142884.61
	6	534525.56	4142523.50
	7	534556.77	4142493.09
	8	534587.52	4142462.07
	9	534617.66	4142430.56
	10	534647.25	4142398.50
	11	534676.31	4142365.92
	12	535052.41	4142695.51
	1	535017.55	4142734.60
4.2.10-1	1	533135.55	4141084.91
	2	533129.10	4141090.79
	3	533122.54	4141096.54

Сектор	Характерные точки границ	Координаты МСК-03, зона 4	
		X	Y
	4	533115.87	4141102.17
	5	533109.12	4141107.70
	6	533046.51	4141029.71
	7	533051.92	4141025.29
	8	533057.24	4141020.78
	9	533062.49	4141016.18
	10	533067.65	4141011.48
	11	533072.75	4141006.70
	12	533141.91	4141078.93
	1	533135.55	4141084.91
4.2.10-2	1	533475.07	4141452.07
	2	533462.16	4141463.81
	3	533449.05	4141475.33
	4	533435.71	4141486.59
	5	533422.21	4141497.66
	6	533109.12	4141107.70
	7	533115.87	4141102.17
	8	533122.54	4141096.54
	9	533129.10	4141090.79
	10	533135.55	4141084.91
	11	533141.91	4141078.93
	12	533487.79	4141440.11
	1	533475.07	4141452.07
4.2.10-3	1	533814.60	4141819.21
	2	533795.24	4141836.83
	3	533775.56	4141854.11
	4	533755.59	4141870.99
	5	533735.31	4141887.58
	6	533422.21	4141497.66
	7	533435.71	4141486.59
	8	533449.05	4141475.33
	9	533462.16	4141463.81
	10	533475.07	4141452.07
	11	533487.79	4141440.11
	12	533833.69	4141801.27
	1	533814.60	4141819.21
4.2.10-4	1	534154.17	4142186.32
	2	534128.35	4142209.82
	3	534102.11	4142232.85
	4	534075.47	4142255.39

Сектор	Характерные точки границ	Координаты МСК-03, зона 4	
		X	Y
	5	534048.45	4142277.49
	6	533735.31	4141887.58
	7	533755.59	4141870.99
	8	533775.56	4141854.11
	9	533795.24	4141836.83
	10	533814.60	4141819.21
	11	533833.69	4141801.27
	12	534179.61	4142162.39
	1	534154.17	4142186.32
4.2.10-5	1	534493.76	4142553.42
	2	534461.48	4142582.78
	3	534428.70	4142611.59
	4	534395.39	4142639.75
	5	534361.62	4142667.39
	6	534048.45	4142277.49
	7	534075.47	4142255.39
	8	534102.11	4142232.85
	9	534128.35	4142209.82
	10	534154.17	4142186.32
	11	534179.61	4142162.39
	12	534525.56	4142523.50
	1	534493.76	4142553.42
4.2.10-6	1	534833.36	4142920.50
	2	534794.64	4142955.73
	3	534755.31	4142990.30
	4	534715.35	4143024.10
	5	534674.82	4143057.29
	6	534361.62	4142667.39
	7	534395.39	4142639.75
	8	534428.70	4142611.59
	9	534461.48	4142582.78
	10	534493.76	4142553.42
	11	534525.56	4142523.50
	12	534871.53	4142884.61
	1	534833.36	4142920.50
4.2.11-1	1	533102.28	4141113.11
	2	533095.31	4141118.38
	3	533088.27	4141123.56
	4	533081.15	4141128.59
	5	533073.94	4141133.50



Сектор	Характерные точки границ	Координаты МСК-03, зона 4	
		X	Y
	6	533018.36	4141050.35
	7	533024.13	4141046.43
	8	533029.83	4141042.39
	9	533035.47	4141038.26
	10	533041.03	4141034.04
	11	533046.51	4141029.71
	12	533109.12	4141107.70
	1	533102.28	4141113.11
4.2.11-2	1	533408.51	4141508.46
	2	533394.60	4141519.02
	3	533380.52	4141529.35
	4	533366.28	4141539.43
	5	533351.85	4141549.26
	6	533073.94	4141133.50
	7	533081.15	4141128.59
	8	533088.27	4141123.56
	9	533095.31	4141118.38
	10	533102.28	4141113.11
	11	533109.12	4141107.70
	12	533422.21	4141497.66
4.2.11-3	1	533408.51	4141508.46
	1	533714.77	4141903.79
	2	533693.90	4141919.64
	3	533672.79	4141935.13
	4	533651.43	4141950.25
	5	533629.78	4141965.00
	6	533351.85	4141549.26
	7	533366.28	4141539.43
	8	533380.52	4141529.35
	9	533394.60	4141519.02
	10	533408.51	4141508.46
	11	533422.21	4141497.66
4.2.11-4	12	533735.31	4141887.58
	1	533714.77	4141903.79
	1	534021.05	4142299.11
	2	533993.24	4142320.24
	3	533965.09	4142340.90
	4	533936.62	4142361.06
	5	533907.76	4142380.72
	6	533629.78	4141965.00

Сектор	Характерные точки границ	Координаты МСК-03, зона 4		
		X	Y	
	7	533651.43	4141950.25	
	8	533672.79	4141935.13	
	9	533693.90	4141919.64	
	10	533714.77	4141903.79	
	11	533735.31	4141887.58	
	12	534048.45	4142277.49	
	1	534021.05	4142299.11	
	4.2.11-5	1	534327.38	4142694.42
		2	534292.61	4142720.82
		3	534257.42	4142746.66
		4	534221.84	4142771.86
		5	534185.75	4142796.41
6		533907.76	4142380.72	
7		533936.62	4142361.06	
8		533965.09	4142340.90	
9		533993.24	4142320.24	
10		534021.05	4142299.11	
11		534048.45	4142277.49	
12		534361.62	4142667.39	
4.2.11-6	1	534327.38	4142694.42	
	1	534633.73	4143089.69	
	2	534592.01	4143121.38	
	3	534549.80	4143152.39	
	4	534507.09	4143182.64	
	5	534463.80	4143212.11	
	6	534185.75	4142796.41	
	7	534221.84	4142771.86	
	8	534257.42	4142746.66	
	9	534292.61	4142720.82	
	10	534327.38	4142694.42	
	11	534361.62	4142667.39	
4.2.12-1	12	534674.82	4143057.29	
	1	534633.73	4143089.69	
	1	533066.65	4141138.29	
	2	533059.27	4141142.95	
	3	533051.81	4141147.48	
	4	533044.26	4141151.88	
	5	533036.65	4141156.14	
	6	532988.54	4141068.46	
	7	532994.62	4141065.05	

Сектор	Характерные точки границ	Координаты МСК-03, зона 4	
		X	Y
	8	533000.66	4141061.53
	9	533006.63	4141057.91
	10	533012.54	4141054.18
	11	533018.36	4141050.35
	12	533073.94	4141133.50
	1	533066.65	4141138.29
4.2.12-2	1	533337.26	4141558.83
	2	533322.50	4141568.15
	3	533307.57	4141577.20
	4	533292.51	4141586.00
	5	533277.28	4141594.53
	6	533036.65	4141156.14
	7	533044.26	4141151.88
	8	533051.81	4141147.48
	9	533059.27	4141142.95
	10	533066.65	4141138.29
	11	533073.94	4141133.50
	12	533351.85	4141549.26
	1	533337.26	4141558.83
4.2.12-3	1	533607.90	4141979.35
	2	533585.77	4141993.33
	3	533563.38	4142006.91
	4	533540.78	4142020.11
	5	533517.92	4142032.92
	6	533277.28	4141594.53
	7	533292.51	4141586.00
	8	533307.57	4141577.20
	9	533322.50	4141568.15
	10	533337.26	4141558.83
	11	533351.85	4141549.26
	12	533629.78	4141965.00
	1	533607.90	4141979.35
4.2.12-4	1	533878.58	4142399.85
	2	533849.06	4142418.50
	3	533819.22	4142436.62
	4	533789.09	4142454.21
	5	533758.63	4142471.29
	6	533517.92	4142032.92
	7	533540.78	4142020.11
	8	533563.38	4142006.91

Сектор	Характерные точки границ	Координаты МСК-03, зона 4	
		X	Y
	9	533585.77	4141993.33
	10	533607.90	4141979.35
	11	533629.78	4141965.00
	12	533907.76	4142380.72
	1	533878.58	4142399.85
4.2.12-5	1	534149.30	4142820.35
	2	534112.41	4142843.67
	3	534075.09	4142866.31
	4	534037.43	4142888.30
	5	533999.36	4142909.65
	6	533758.63	4142471.29
	7	533789.09	4142454.21
	8	533819.22	4142436.62
	9	533849.06	4142418.50
	10	533878.58	4142399.85
	11	533907.76	4142380.72
	12	534185.75	4142796.41
	1	534149.30	4142820.35
4.2.12-6	1	534420.05	4143240.84
	2	534375.77	4143268.82
	3	534331.01	4143295.98
	4	534285.82	4143322.37
	5	534240.13	4143348.01
	6	533999.36	4142909.65
	7	534037.43	4142888.30
	8	534075.09	4142866.31
	9	534112.41	4142843.67
	10	534149.30	4142820.35
	11	534185.75	4142796.41
	12	534463.80	4143212.11
	1	534420.05	4143240.84
4.2.13-1	1	533028.95	4141160.27
	2	533021.20	4141164.27
	3	533013.38	4141168.13
	4	533005.49	4141171.86
	5	532997.53	4141175.44
	6	532957.23	4141083.91
	7	532963.60	4141081.03
	8	532969.91	4141078.05
	9	532976.18	4141074.96

Сектор	Характерные точки границ	Координаты МСК-03, зона 4	
		X	Y
	10	532982.38	4141071.77
	11	532988.54	4141068.46
	12	533036.65	4141156.14
	1	533028.95	4141160.27
4.2.13-2	1	533261.89	4141602.80
	2	533246.39	4141610.80
	3	533230.72	4141618.52
	4	533214.95	4141625.96
	5	533199.02	4141633.13
	6	532997.53	4141175.44
	7	533005.49	4141171.86
	8	533013.38	4141168.13
	9	533021.20	4141164.27
	10	533028.95	4141160.27
	11	533036.65	4141156.14
	12	533277.28	4141594.53
4.2.13-3	1	533494.86	4142045.31
	2	533471.60	4142057.32
	3	533448.10	4142068.90
	4	533424.43	4142080.07
	5	533400.57	4142090.81
	6	533199.02	4141633.13
	7	533214.95	4141625.96
	8	533230.72	4141618.52
	9	533246.39	4141610.80
	10	533261.89	4141602.80
	11	533277.28	4141594.53
	12	533517.92	4142032.92
4.2.13-4	1	533494.86	4142045.31
	2	533727.87	4142487.81
	3	533696.84	4142503.82
	4	533665.54	4142519.26
	5	533633.97	4142534.17
	6	533602.13	4142548.51
	7	533400.57	4142090.81
	8	533424.43	4142080.07
	9	533448.10	4142068.90
	10	533471.60	4142057.32

Сектор	Характерные точки границ	Координаты МСК-03, зона 4	
		X	Y
	11	533517.92	4142032.92
	12	533758.63	4142471.29
	1	533727.87	4142487.81
4.2.13-5	1	533960.92	4142930.32
	2	533922.14	4142950.32
	3	533882.99	4142969.63
	4	533843.55	4142988.25
	5	533803.75	4143006.19
	6	533602.13	4142548.51
	7	533633.97	4142534.17
	8	533665.54	4142519.26
	9	533696.84	4142503.82
	10	533727.87	4142487.81
	11	533758.63	4142471.29
	12	533999.36	4142909.65
4.2.13-6	1	533960.92	4142930.32
	1	534193.99	4143372.82
	2	534147.46	4143396.80
	3	534100.50	4143419.97
	4	534053.17	4143442.35
	5	534005.42	4143463.85
	6	533803.75	4143006.19
	7	533843.55	4142988.25
	8	533882.99	4142969.63
	9	533922.14	4142950.32
	10	533960.92	4142930.32
	11	533999.36	4142909.65
12	534240.13	4143348.01	
4.2.14-1	1	534193.99	4143372.82
	1	532989.51	4141178.89
	2	532981.44	4141182.20
	3	532973.30	4141185.36
	4	532965.11	4141188.38
	5	532956.86	4141191.26
	6	532924.71	4141096.56
	7	532931.31	4141094.26
	8	532937.86	4141091.83
	9	532944.35	4141089.31
	10	532950.81	4141086.66
11	532957.23	4141083.91	

Сектор	Характерные точки границ	Координаты МСК-03, зона 4	
		X	Y
	12	532997.53	4141175.44
	1	532989.51	4141178.89
4.2.14-2	1	533182.99	4141640.03
	2	533166.84	4141646.65
	3	533150.57	4141652.98
	4	533134.19	4141659.03
	5	533117.71	4141664.77
	6	532956.86	4141191.26
	7	532965.11	4141188.38
	8	532973.30	4141185.36
	9	532981.44	4141182.20
	10	532989.51	4141178.89
	11	532997.53	4141175.44
	12	533199.02	4141633.13
	1	533182.99	4141640.03
4.2.14-3	1	533376.51	4142101.17
	2	533352.29	4142111.10
	3	533327.90	4142120.58
	4	533303.32	4142129.67
	5	533278.58	4142138.31
	6	533117.71	4141664.77
	7	533134.19	4141659.03
	8	533150.57	4141652.98
	9	533166.84	4141646.65
	10	533182.99	4141640.03
	11	533199.02	4141633.13
	12	533400.57	4142090.81
	1	533376.51	4142101.17
4.2.14-4	1	533570.07	4142562.31
	2	533537.78	4142575.55
	3	533505.25	4142588.19
	4	533472.49	4142600.31
	5	533439.52	4142611.82
	6	533278.58	4142138.31
	7	533303.32	4142129.67
	8	533327.90	4142120.58
	9	533352.29	4142111.10
	10	533376.51	4142101.17
	11	533400.57	4142090.81
	12	533602.13	4142548.51

Сектор	Характерные точки границ	Координаты МСК-03, зона 4	
		X	Y
	1	533570.07	4142562.31
4.2.14-5	1	533763.67	4143023.44
	2	533723.31	4143040.00
	3	533682.65	4143055.79
	4	533641.71	4143070.95
	5	533600.49	4143085.34
	6	533439.52	4142611.82
	7	533472.49	4142600.31
	8	533505.25	4142588.19
	9	533537.78	4142575.55
	10	533570.07	4142562.31
	11	533602.13	4142548.51
	12	533803.75	4143006.19
	1	533763.67	4143023.44
4.2.14-6	1	533957.32	4143484.55
	2	533908.88	4143504.43
	3	533860.10	4143523.41
	4	533810.96	4143541.58
	5	533761.51	4143558.86
	6	533600.49	4143085.34
	7	533641.71	4143070.95
	8	533682.65	4143055.79
	9	533723.31	4143040.00
	10	533763.67	4143023.44
	11	533803.75	4143006.19
	12	534005.42	4143463.85
	1	533957.32	4143484.55
4.2.15-1	1	532948.58	4141193.99
	2	532940.25	4141196.59
	3	532931.88	4141199.03
	4	532923.45	4141201.33
	5	532914.99	4141203.47
	6	532891.21	4141106.32
	7	532897.97	4141104.61
	8	532904.71	4141102.77
	9	532911.41	4141100.82
	10	532918.08	4141098.74
	11	532924.71	4141096.56
	12	532956.86	4141191.26
	1	532948.58	4141193.99

Сектор	Характерные точки границ	Координаты МСК-03, зона 4	
		X	Y
4.2.15-2	1	533101.16	4141670.25
	2	533084.47	4141675.43
	3	533067.72	4141680.32
	4	533050.87	4141684.92
	5	533033.95	4141689.21
	6	532914.99	4141203.47
	7	532923.45	4141201.33
	8	532931.88	4141199.03
	9	532940.25	4141196.59
	10	532948.58	4141193.99
	11	532956.86	4141191.26
	12	533117.71	4141664.77
	1	533101.16	4141670.25
4.2.15-3	1	533253.76	4142146.50
	2	533228.74	4142154.28
	3	533203.61	4142161.60
	4	533178.35	4142168.52
	5	533152.96	4142174.94
	6	533033.95	4141689.21
	7	533050.87	4141684.92
	8	533067.72	4141680.32
	9	533084.47	4141675.43
	10	533101.16	4141670.25
	11	533117.71	4141664.77
	12	533278.58	4142138.31
	1	533253.76	4142146.50
4.2.15-4	1	533406.41	4142622.76
	2	533373.05	4142633.14
	3	533339.55	4142642.89
	4	533305.87	4142652.13
	5	533272.02	4142660.69
	6	533152.96	4142174.94
	7	533178.35	4142168.52
	8	533203.61	4142161.60
	9	533228.74	4142154.28
	10	533253.76	4142146.50
	11	533278.58	4142138.31
	12	533439.52	4142611.82
	1	533406.41	4142622.76
4.2.15-	1	533559.10	4143099.02

Сектор	Характерные точки границ	Координаты МСК-03, зона 4	
		X	Y
5	2	533517.40	4143111.99
	3	533475.54	4143124.19
	4	533433.43	4143135.74
	5	533391.13	4143146.45
	6	533272.02	4142660.69
	7	533305.87	4142652.13
	8	533339.55	4142642.89
	9	533373.05	4142633.14
	10	533406.41	4142622.76
	11	533439.52	4142611.82
	12	533600.49	4143085.34
	1	533559.10	4143099.02
	4.2.15-6	1	533711.84
2		533661.81	4143590.85
3		533611.57	4143605.50
4		533561.04	4143619.35
5		533510.28	4143632.19
6		533391.13	4143146.45
7		533433.43	4143135.74
8		533475.54	4143124.19
9		533517.40	4143111.99
10		533559.10	4143099.02
11		533600.49	4143085.34
12		533761.51	4143558.86
1		533711.84	4143575.29
4.2.16-1	1	532906.50	4141205.47
	2	532897.97	4141207.33
	3	532889.41	4141209.03
	4	532880.81	4141210.58
	5	532872.20	4141211.99
	6	532856.97	4141113.13
	7	532863.86	4141112.01
	8	532870.74	4141110.77
	9	532877.59	4141109.40
	10	532884.41	4141107.93
	11	532891.21	4141106.32
	12	532914.99	4141203.47
	1	532906.50	4141205.47
4.2.16-2	1	533016.96	4141693.21
	2	532999.92	4141696.92

Сектор	Характерные точки границ	Координаты МСК-03, зона 4	
		X	Y
	3	532982.80	4141700.34
	4	532965.60	4141703.44
	5	532948.38	4141706.24
	6	532872.20	4141211.99
	7	532880.81	4141210.58
	8	532889.41	4141209.03
	9	532897.97	4141207.33
	10	532906.50	4141205.47
	11	532914.99	4141203.47
	12	533033.95	4141689.21
	1	533016.96	4141693.21
4.2.16-3	1	533127.49	4142180.96
	2	533101.91	4142186.53
	3	533076.23	4142191.64
	4	533050.45	4142196.30
	5	533024.60	4142200.52
	6	532948.38	4141706.24
	7	532965.60	4141703.44
	8	532982.80	4141700.34
	9	532999.92	4141696.92
	10	533016.96	4141693.21
	11	533033.95	4141689.21
	12	533152.96	4142174.94
4.2.16-4	1	533238.05	4142668.70
	2	533203.96	4142676.12
	3	533169.71	4142682.97
	4	533135.34	4142689.18
	5	533100.87	4142694.81
	6	533024.60	4142200.52
	7	533050.45	4142196.30
	8	533076.23	4142191.64
	9	533101.91	4142186.53
	10	533127.49	4142180.96
	11	533152.96	4142174.94
	12	533272.02	4142660.69
4.2.16-5	1	533238.05	4142668.70
	2	533348.66	4143156.46
	3	533306.05	4143165.74

Сектор	Характерные точки границ	Координаты МСК-03, зона 4	
		X	Y
	4	533220.26	4143182.08
	5	533177.20	4143189.10
	6	533100.87	4142694.81
	7	533135.34	4142689.18
	8	533169.71	4142682.97
	9	533203.96	4142676.12
	10	533238.05	4142668.70
	11	533272.02	4142660.69
	12	533391.13	4143146.45
	1	533348.66	4143156.46
4.2.16-6	1	533459.32	4143644.24
	2	533408.18	4143655.37
	3	533356.82	4143665.66
	4	533305.25	4143674.96
	5	533253.57	4143683.41
	6	533177.20	4143189.10
	7	533220.26	4143182.08
	8	533263.24	4143174.30
	9	533306.05	4143165.74
	10	533348.66	4143156.46
	11	533391.13	4143146.45
	12	533510.28	4143632.19
4.2.17-1	1	533459.32	4143644.24
	2	532863.57	4141213.24
	3	532854.91	4141214.35
	4	532846.24	4141215.30
	5	532837.54	4141216.10
	6	532828.85	4141216.75
	7	532822.28	4141116.94
	8	532829.25	4141116.43
	9	532836.20	4141115.79
	10	532843.14	4141115.02
	11	532850.07	4141114.14
	12	532856.97	4141113.13
4.2.17-2	1	532872.20	4141211.99
	2	532863.57	4141213.24
	3	532931.12	4141708.77
	4	532913.79	4141710.96
	2	532896.45	4141712.88
	3	532879.06	4141714.47

Сектор	Характерные точки границ	Координаты МСК-03, зона 4	
		X	Y
	5	532861.67	4141715.77
	6	532828.85	4141216.75
	7	532837.54	4141216.10
	8	532846.24	4141215.30
	9	532854.91	4141214.35
	10	532863.57	4141213.24
	11	532872.20	4141211.99
	12	532948.38	4141706.24
	1	532931.12	4141708.77
4.2.17-3	1	532998.71	4142204.30
	2	532972.74	4142207.61
	3	532946.72	4142210.48
	4	532920.62	4142212.85
	5	532894.53	4142214.81
	6	532861.67	4141715.77
	7	532879.06	4141714.47
	8	532896.45	4141712.88
	9	532913.79	4141710.96
	10	532931.12	4141708.77
	11	532948.38	4141706.24
	12	533024.60	4142200.52
	1	532998.71	4142204.30
4.2.17-4	1	533066.35	4142699.84
	2	533031.72	4142704.25
	3	532997.03	4142708.07
	4	532962.24	4142711.27
	5	532927.45	4142713.89
	6	532894.53	4142214.81
	7	532920.62	4142212.85
	8	532946.72	4142210.48
	9	532972.74	4142207.61
	10	532998.71	4142204.30
	11	533024.60	4142200.52
	12	533100.87	4142694.81
	1	533066.35	4142699.84
4.2.17-5	1	533134.04	4143195.41
	2	533090.75	4143200.93
	3	533047.40	4143205.69
	4	533003.91	4143209.68
	5	532960.41	4143212.96

Сектор	Характерные точки границ	Координаты МСК-03, зона 4	
		X	Y
	6	532927.45	4142713.89
	7	532962.24	4142711.27
	8	532997.03	4142708.07
	9	533031.72	4142704.25
	10	533066.35	4142699.84
	11	533100.87	4142694.81
	12	533177.20	4143189.10
	1	533134.04	4143195.41
4.2.17-6	1	533201.79	4143691.00
	2	533149.83	4143697.60
	3	533097.81	4143703.34
	4	533045.62	4143708.13
	5	532993.43	4143712.06
	6	532960.41	4143212.96
	7	533003.91	4143209.68
	8	533047.40	4143205.69
	9	533090.75	4143200.93
	10	533134.04	4143195.41
	11	533177.20	4143189.10
	12	533253.57	4143683.41
	1	533201.79	4143691.00
4.2.18-1	1	532820.12	4141217.24
	2	532811.40	4141217.58
	3	532802.68	4141217.78
	4	532793.95	4141217.82
	5	532785.22	4141217.70
	6	532787.39	4141117.71
	7	532794.36	4141117.80
	8	532801.35	4141117.77
	9	532808.34	4141117.61
	10	532815.31	4141117.34
	11	532822.28	4141116.94
	12	532828.85	4141216.75
	1	532820.12	4141217.24
4.2.18-2	1	532844.23	4141716.76
	2	532826.79	4141717.44
	3	532809.34	4141717.84
	4	532791.88	4141717.91
	5	532774.42	4141717.70
	6	532785.22	4141217.70

Сектор	Характерные точки границ	Координаты МСК-03, зона 4	
		X	Y
	7	532793.95	4141217.82
	8	532802.68	4141217.78
	9	532811.40	4141217.58
	10	532820.12	4141217.24
	11	532828.85	4141216.75
	12	532861.67	4141715.77
	1	532844.23	4141716.76
4.2.18-3	1	532868.37	4142216.30
	2	532842.23	4142217.33
	3	532816.05	4142217.93
	4	532789.87	4142218.04
	5	532763.68	4142217.72
	6	532774.42	4141717.70
	7	532791.88	4141717.91
	8	532809.34	4141717.84
	9	532826.79	4141717.44
	10	532844.23	4141716.76
	11	532861.67	4141715.77
	12	532894.53	4142214.81
4.2.18-4	1	532868.37	4142216.30
	1	532892.57	4142715.85
	2	532857.71	4142717.22
	3	532822.79	4142718.03
	4	532787.89	4142718.19
	5	532752.98	4142717.78
	6	532763.68	4142217.72
	7	532789.87	4142218.04
	8	532816.05	4142217.93
	9	532842.23	4142217.33
	10	532868.37	4142216.30
	11	532894.53	4142214.81
12	532927.45	4142713.89	
4.2.18-5	1	532892.57	4142715.85
	1	532916.82	4143215.44
	2	532873.24	4143217.14
	3	532829.60	4143218.16
	4	532785.96	4143218.37
	5	532742.33	4143217.85
	6	532752.98	4142717.78
7	532787.89	4142718.19	

Сектор	Характерные точки границ	Координаты МСК-03, зона 4		
		X	Y	
	8	532822.79	4142718.03	
	9	532857.71	4142717.22	
	10	532892.57	4142715.85	
	11	532927.45	4142713.89	
	12	532960.41	4143212.96	
	1	532916.82	4143215.44	
	4.2.18-6	1	532941.12	4143715.04
		2	532888.82	4143717.10
		3	532836.46	4143718.31
		4	532784.10	4143718.56
		5	532731.73	4143717.94
		6	532742.33	4143217.85
7		532785.96	4143218.37	
8		532829.60	4143218.16	
9		532873.24	4143217.14	
10		532916.82	4143215.44	
11		532960.41	4143212.96	
12		532993.43	4143712.06	
4.2.19-1	1	532941.12	4143715.04	
	1	532776.51	4141217.44	
	2	532767.79	4141217.02	
	3	532759.07	4141216.44	
	4	532750.39	4141215.73	
	5	532741.69	4141214.86	
	6	532752.57	4141115.43	
	7	532759.50	4141116.13	
	8	532766.46	4141116.71	
	9	532773.43	4141117.17	
	10	532780.41	4141117.50	
	11	532787.39	4141117.71	
12	532785.22	4141217.70		
4.2.19-2	1	532776.51	4141217.44	
	1	532756.99	4141717.16	
	2	532739.55	4141716.33	
	3	532722.13	4141715.18	
	4	532704.74	4141713.75	
	5	532687.35	4141712.01	
	6	532741.69	4141214.86	
	7	532750.39	4141215.73	
8	532759.07	4141216.44		



Сектор	Характерные точки границ	Координаты МСК-03, зона 4	
		Х	У
	9	532767.79	4141217.02
	10	532776.51	4141217.44
	11	532785.22	4141217.70
	12	532774.42	4141717.70
	1	532756.99	4141717.16
4.2.19-3	1	532737.51	4142216.91
	2	532711.36	4142215.67
	3	532685.23	4142213.95
	4	532659.15	4142211.80
	5	532633.08	4142209.20
	6	532687.35	4141712.01
	7	532704.74	4141713.75
	8	532722.13	4141715.18
	9	532739.55	4141716.33
	10	532756.99	4141717.16
	11	532774.42	4141717.70
	12	532763.68	4142217.72
4.2.19-4	1	532737.51	4142216.91
	1	532718.09	4142716.69
	2	532683.22	4142715.03
	3	532648.38	4142712.74
	4	532613.61	4142709.89
	5	532578.85	4142706.40
	6	532633.08	4142209.20
	7	532659.15	4142211.80
	8	532685.23	4142213.95
	9	532711.36	4142215.67
	10	532737.51	4142216.91
	11	532763.68	4142217.72
12	532752.98	4142717.78	
1	532718.09	4142716.69	
4.2.19-5	1	532698.71	4143216.50
	2	532655.13	4143214.43
	3	532611.58	4143211.56
	4	532568.10	4143208.00
	5	532524.65	4143203.64
	6	532578.85	4142706.40
	7	532613.61	4142709.89
	8	532648.38	4142712.74
	9	532683.22	4142715.03

Сектор	Характерные точки границ	Координаты МСК-03, зона 4	
		Х	У
	10	532718.09	4142716.69
	11	532752.98	4142717.78
	12	532742.33	4143217.85
	1	532698.71	4143216.50
4.2.19-6	1	532679.40	4143716.32
	2	532627.09	4143713.85
	3	532574.83	4143710.42
	4	532522.67	4143706.13
	5	532470.52	4143700.92
	6	532524.65	4143203.64
	7	532568.10	4143208.00
	8	532611.58	4143211.56
	9	532655.13	4143214.43
	10	532698.71	4143216.50
	11	532742.33	4143217.85
	12	532731.73	4143717.94
	1	532679.40	4143716.32
4.2.20-1	1	532752.57	4141115.43
	2	532745.63	4141114.61
	3	532738.70	4141113.67
	4	532731.81	4141112.61
	5	532724.93	4141111.43
	6	532718.08	4141110.13
	7	532698.58	4141208.22
	8	532707.14	4141209.86
	9	532715.75	4141211.33
	10	532724.37	4141212.66
	11	532733.03	4141213.83
	12	532741.69	4141214.86
	1	532752.57	4141115.43
4.2.20-2	1	532741.69	4141214.86
	2	532733.03	4141213.83
	3	532724.37	4141212.66
	4	532715.75	4141211.33
	5	532707.14	4141209.86
	6	532698.58	4141208.22
	7	532601.14	4141698.74
	8	532618.27	4141702.01
	9	532635.48	4141704.96
	10	532652.72	4141707.61

Сектор	Характерные точки границ	Координаты МСК-03, зона 4	
		X	Y
	11	532670.04	4141709.95
	12	532687.35	4141712.01
	1	532741.69	4141214.86
4.2.20-3	1	532687.35	4141712.01
	2	532670.04	4141709.95
	3	532652.72	4141707.61
	4	532635.48	4141704.96
	5	532618.27	4141702.01
	6	532601.14	4141698.74
	7	532503.73	4142189.31
	8	532529.44	4142194.21
	9	532555.26	4142198.62
	10	532581.12	4142202.60
	11	532607.09	4142206.10
	12	532633.08	4142209.20
4.2.20-4	1	532687.35	4141712.01
	1	532633.08	4142209.20
	2	532607.09	4142206.10
	3	532581.12	4142202.60
	4	532555.26	4142198.62
	5	532529.44	4142194.21
	6	532503.73	4142189.31
	7	532406.39	4142679.90
	8	532440.66	4142686.44
	9	532475.07	4142692.32
	10	532509.57	4142697.62
	11	532544.20	4142702.29
12	532578.85	4142706.40	
4.2.20-5	1	532633.08	4142209.20
	1	532578.85	4142706.40
	2	532544.20	4142702.29
	3	532509.57	4142697.62
	4	532475.07	4142692.32
	5	532440.66	4142686.44
	6	532406.39	4142679.90
	7	532309.09	4143170.55
	8	532351.93	4143178.69
	9	532394.95	4143186.04
	10	532438.08	4143192.68
11	532481.35	4143198.51	

Сектор	Характерные точки границ	Координаты МСК-03, зона 4	
		X	Y
	12	532524.65	4143203.64
	1	532578.85	4142706.40
4.2.20-6	1	532524.65	4143203.64
	2	532481.35	4143198.51
	3	532438.08	4143192.68
	4	532394.95	4143186.04
	5	532351.93	4143178.69
	6	532309.09	4143170.55
	7	532211.84	4143661.21
	8	532263.25	4143671.00
	9	532314.88	4143679.82
	10	532366.62	4143687.75
	11	532418.55	4143694.77
	12	532470.52	4143700.92
4.2.21-1	1	532524.65	4143203.64
	1	532718.08	4141110.13
	2	532711.24	4141108.70
	3	532704.42	4141107.16
	4	532697.64	4141105.50
	5	532690.89	4141103.73
	6	532684.16	4141101.84
	7	532656.20	4141197.85
	8	532664.60	4141200.23
	9	532673.04	4141202.45
	10	532681.52	4141204.53
	11	532690.04	4141206.45
12	532698.58	4141208.22	
4.2.21-2	1	532718.08	4141110.13
	1	532698.58	4141208.22
	2	532690.04	4141206.45
	3	532681.52	4141204.53
	4	532673.04	4141202.45
	5	532664.60	4141200.23
	6	532656.20	4141197.85
	7	532516.37	4141678.03
	8	532533.17	4141682.76
	9	532550.04	4141687.20
	10	532567.00	4141691.36
	11	532584.04	4141695.20
12	532601.14	4141698.74	

Сектор	Характерные точки границ	Координаты МСК-03, зона 4	
		Х	У
	1	532698.58	4141208.22
4.2.21-3	1	532601.14	4141698.74
	2	532584.04	4141695.20
	3	532567.00	4141691.36
	4	532550.04	4141687.20
	5	532533.17	4141682.76
	6	532516.37	4141678.03
	7	532376.60	4142158.23
	8	532401.78	4142165.33
	9	532427.09	4142171.99
	10	532452.54	4142178.22
	11	532478.10	4142183.99
	12	532503.73	4142189.31
	1	532601.14	4141698.74
4.2.21-4	1	532503.73	4142189.31
	2	532478.10	4142183.99
	3	532452.54	4142178.22
	4	532427.09	4142171.99
	5	532401.78	4142165.33
	6	532376.60	4142158.23
	7	532236.85	4142638.47
	8	532270.46	4142647.96
	9	532304.20	4142656.83
	10	532338.12	4142665.13
	11	532372.20	4142672.81
	12	532406.39	4142679.90
	1	532503.73	4142189.31
4.2.21-5	1	532406.39	4142679.90
	2	532372.20	4142672.81
	3	532338.12	4142665.13
	4	532304.20	4142656.83
	5	532270.46	4142647.96
	6	532236.85	4142638.47
	7	532097.18	4143118.78
	8	532139.16	4143130.61
	9	532181.36	4143141.70
	10	532223.75	4143152.07
	11	532266.35	4143161.68
	12	532309.09	4143170.55
	1	532406.39	4142679.90

Сектор	Характерные точки границ	Координаты МСК-03, зона 4	
		Х	У
4.2.21-6	1	532309.09	4143170.55
	2	532266.35	4143161.68
	3	532223.75	4143152.07
	4	532181.36	4143141.70
	5	532139.16	4143130.61
	6	532097.18	4143118.78
	7	531957.53	4143599.12
	8	532007.93	4143613.30
	9	532058.55	4143626.62
	10	532109.42	4143639.07
	11	532160.56	4143650.58
	12	532211.84	4143661.21
	1	532309.09	4143170.55
4.2.22-1	1	532684.16	4141101.84
	2	532677.49	4141099.83
	3	532670.83	4141097.70
	4	532664.22	4141095.45
	5	532657.64	4141093.09
	6	532651.11	4141090.62
	7	532614.90	4141183.85
	8	532623.04	4141186.94
	9	532631.25	4141189.88
	10	532639.52	4141192.68
	11	532647.83	4141195.35
	12	532656.20	4141197.85
	1	532684.16	4141101.84
4.2.22-2	1	532656.20	4141197.85
	2	532647.83	4141195.35
	3	532639.52	4141192.68
	4	532631.25	4141189.88
	5	532623.04	4141186.94
	6	532614.90	4141183.85
	7	532433.75	4141650.00
	8	532450.05	4141656.18
	9	532466.49	4141662.08
	10	532483.02	4141667.68
	11	532499.65	4141673.02
	12	532516.37	4141678.03
	1	532656.20	4141197.85
4.2.22-	1	532516.37	4141678.03

Сектор	Характерные точки границ	Координаты МСК-03, зона 4	
		X	Y
3	2	532499.65	4141673.02
	3	532483.02	4141667.68
	4	532466.49	4141662.08
	5	532450.05	4141656.18
	6	532433.75	4141650.00
	7	532252.65	4142116.20
	8	532277.11	4142125.47
	9	532301.78	4142134.33
	10	532326.56	4142142.72
	11	532351.51	4142150.73
	12	532376.60	4142158.23
	1	532516.37	4141678.03
4.2.22-4	1	532376.60	4142158.23
	2	532351.51	4142150.73
	3	532326.56	4142142.72
	4	532301.78	4142134.33
	5	532277.11	4142125.47
	6	532252.65	4142116.20
	7	532071.59	4142582.46
	8	532104.21	4142594.80
	9	532137.11	4142606.63
	10	532170.14	4142617.81
	11	532203.41	4142628.47
	12	532236.85	4142638.47
4.2.22-5	1	532236.85	4142638.47
	2	532203.41	4142628.47
	3	532170.14	4142617.81
	4	532137.11	4142606.63
	5	532104.21	4142594.80
	6	532071.59	4142582.46
	7	531890.60	4143048.75
	8	531931.35	4143064.21
	9	531972.47	4143078.96
	10	532013.78	4143092.93
	11	532055.37	4143106.25
	12	532097.18	4143118.78
4.2.22-6	1	532236.85	4142638.47
	2	532097.18	4143118.78

Сектор	Характерные точки границ	Координаты МСК-03, зона 4	
		X	Y
	3	532013.78	4143092.93
	4	531972.47	4143078.96
	5	531931.35	4143064.21
	6	531890.60	4143048.75
	7	531709.63	4143515.10
	8	531758.55	4143533.64
	9	531807.88	4143551.34
	10	531857.46	4143568.11
	11	531907.36	4143584.11
	12	531957.53	4143599.12
	1	532097.18	4143118.78
	4.2.23-1	1	532651.11
2		532644.63	4141088.04
3		532638.19	4141085.34
4		532631.80	4141082.53
5		532625.46	4141079.60
6		532619.17	4141076.57
7		532574.94	4141166.28
8		532582.81	4141170.08
9		532590.74	4141173.73
10		532598.73	4141177.24
11		532606.77	4141180.62
12		532614.90	4141183.85
4.2.23-2	1	532651.11	4141090.62
	2	532606.77	4141180.62
	3	532598.73	4141177.24
	4	532590.74	4141173.73
	5	532582.81	4141170.08
	6	532574.94	4141166.28
	7	532353.88	4141614.88
	8	532369.59	4141622.45
	9	532385.44	4141629.77
	10	532401.42	4141636.78
	11	532417.52	4141643.54
	12	532433.75	4141650.00
4.2.23-3	1	532614.90	4141183.85
	2	532433.75	4141650.00
	3	532401.42	4141636.78

Сектор	Характерные точки границ	Координаты МСК-03, зона 4		
		X	Y	
	4	532385.44	4141629.77	
	5	532369.59	4141622.45	
	6	532353.88	4141614.88	
	7	532132.83	4142063.52	
	8	532156.41	4142074.89	
	9	532180.19	4142085.86	
	10	532204.17	4142096.38	
	11	532228.32	4142106.52	
	12	532252.65	4142116.20	
	1	532433.75	4141650.00	
	4.2.23-4	1	532252.65	4142116.20
		2	532228.32	4142106.52
		3	532204.17	4142096.38
4		532180.19	4142085.86	
5		532156.41	4142074.89	
6		532132.83	4142063.52	
7		531911.84	4142512.21	
8		531943.28	4142527.36	
9		531974.98	4142542.00	
10		532006.94	4142556.03	
11		532039.14	4142569.55	
12		532071.59	4142582.46	
1		532252.65	4142116.20	
4.2.23-5	1	532071.59	4142582.46	
	2	532039.14	4142569.55	
	3	532006.94	4142556.03	
	4	531974.98	4142542.00	
	5	531943.28	4142527.36	
	6	531911.84	4142512.21	
	7	531690.87	4142960.96	
	8	531730.18	4142979.90	
	9	531769.82	4142998.20	
	10	531809.76	4143015.73	
	11	531850.03	4143032.62	
	12	531890.60	4143048.75	
	1	532071.59	4142582.46	
4.2.23-6	1	531890.60	4143048.75	
	2	531850.03	4143032.62	
	3	531809.76	4143015.73	
	4	531769.82	4142998.20	

Сектор	Характерные точки границ	Координаты МСК-03, зона 4		
		X	Y	
	5	531730.18	4142979.90	
	6	531690.87	4142960.96	
	7	531469.97	4143409.76	
	8	531517.15	4143432.50	
	9	531564.70	4143454.42	
	10	531612.62	4143475.48	
	11	531660.95	4143495.74	
	12	531709.63	4143515.10	
	1	531890.60	4143048.75	
	4.2.24-1	1	532619.17	4141076.57
		2	532612.93	4141073.43
		3	532606.76	4141070.17
		4	532600.63	4141066.82
5		532594.57	4141063.36	
6		532588.56	4141059.78	
7		532536.70	4141145.31	
8		532544.20	4141149.77	
9		532551.78	4141154.10	
10		532559.44	4141158.30	
11		532567.15	4141162.36	
12		532574.94	4141166.28	
1		532619.17	4141076.57	
4.2.24-2	1	532574.94	4141166.28	
	2	532567.15	4141162.36	
	3	532559.44	4141158.30	
	4	532551.78	4141154.10	
	5	532544.20	4141149.77	
	6	532536.70	4141145.31	
	7	532277.35	4141572.92	
	8	532292.37	4141581.84	
	9	532307.52	4141590.51	
	10	532322.83	4141598.90	
	11	532338.28	4141607.02	
	12	532353.88	4141614.88	
	1	532574.94	4141166.28	
4.2.24-3	1	532353.88	4141614.88	
	2	532338.28	4141607.02	
	3	532322.83	4141598.90	
	4	532307.52	4141590.51	
	5	532292.37	4141581.84	

Сектор	Характерные точки границ	Координаты МСК-03, зона 4	
		X	Y
	6	532277.35	4141572.92
	7	532018.06	4142000.60
	8	532040.58	4142013.98
	9	532063.31	4142026.97
	10	532086.27	4142039.55
	11	532109.45	4142051.74
	12	532132.83	4142063.52
	1	532353.88	4141614.88
4.2.24-4	1	532132.83	4142063.52
	2	532109.45	4142051.74
	3	532086.27	4142039.55
	4	532063.31	4142026.97
	5	532040.58	4142013.98
	6	532018.06	4142000.60
	7	531758.79	4142428.32
	8	531788.82	4142446.17
	9	531819.13	4142463.49
	10	531849.75	4142480.27
	11	531880.65	4142496.51
	12	531911.84	4142512.21
4.2.24-5	1	532132.83	4142063.52
	1	531911.84	4142512.21
	2	531880.65	4142496.51
	3	531849.75	4142480.27
	4	531819.13	4142463.49
	5	531788.82	4142446.17
	6	531758.79	4142428.32
	7	531499.56	4142856.11
	8	531537.10	4142878.40
	9	531574.99	4142900.05
	10	531613.27	4142921.03
	11	531651.89	4142941.34
12	531690.87	4142960.96	
4.2.24-6	1	531911.84	4142512.21
	1	531690.87	4142960.96
	2	531651.89	4142941.34
	3	531613.27	4142921.03
	4	531574.99	4142900.05
	5	531537.10	4142878.40
6	531499.56	4142856.11	

Сектор	Характерные точки границ	Координаты МСК-03, зона 4		
		X	Y	
	7	531240.37	4143283.93	
	8	531285.42	4143310.70	
	9	531330.89	4143336.69	
	10	531376.83	4143361.84	
	11	531423.17	4143386.23	
	12	531469.97	4143409.76	
	1	531690.87	4142960.96	
	4.2.25-1	1	532588.56	4141059.78
		2	532582.63	4141056.11
		3	532576.76	4141052.33
		4	532570.96	4141048.46
		5	532565.21	4141044.48
6		532559.55	4141040.39	
7		532500.43	4141121.07	
8		532507.51	4141126.17	
9		532514.68	4141131.14	
10		532521.93	4141135.99	
11		532529.27	4141140.71	
12		532536.70	4141145.31	
4.2.25-2	1	532588.56	4141059.78	
	1	532536.70	4141145.31	
	2	532529.27	4141140.71	
	3	532521.93	4141135.99	
	4	532514.68	4141131.14	
	5	532507.51	4141126.17	
	6	532500.43	4141121.07	
	7	532204.81	4141524.46	
	8	532218.96	4141534.65	
	9	532233.31	4141544.60	
	10	532247.84	4141554.29	
	11	532262.50	4141563.73	
12	532277.35	4141572.92		
4.2.25-3	1	532536.70	4141145.31	
	1	532277.35	4141572.92	
	2	532262.50	4141563.73	
	3	532247.84	4141554.29	
	4	532233.31	4141544.60	
	5	532218.96	4141534.65	
	6	532204.81	4141524.46	
7	531909.23	4141927.90		

Сектор	Характерные точки границ	Координаты МСК-03, зона 4	
		X	Y
	8	531930.47	4141943.18
	9	531951.99	4141958.11
	10	531973.76	4141972.66
	11	531995.78	4141986.82
	12	532018.06	4142000.60
	1	532277.35	4141572.92
4.2.25-4	1	532018.06	4142000.60
	2	531995.78	4141986.82
	3	531973.76	4141972.66
	4	531951.99	4141958.11
	5	531930.47	4141943.18
	6	531909.23	4141927.90
	7	531613.69	4142331.39
	8	531642.00	4142351.79
	9	531670.70	4142371.69
	10	531699.75	4142391.07
	11	531729.08	4142409.94
	12	531758.79	4142428.32
4.2.25-5	1	532018.06	4142000.60
	2	531758.79	4142428.32
	3	531729.08	4142409.94
	4	531699.75	4142391.07
	5	531670.70	4142371.69
	6	531642.00	4142351.79
	7	531613.69	4142331.39
	8	531318.16	4142734.95
	9	531353.57	4142760.43
	10	531389.45	4142785.31
	11	531425.75	4142809.54
	12	531462.44	4142833.14
4.2.25-6	1	531499.56	4142856.11
	2	531462.44	4142833.14
	3	531425.75	4142809.54
	4	531389.45	4142785.31
	5	531353.57	4142760.43
	6	531318.16	4142734.95
	7	531022.68	4143138.55
	8	531065.17	4143169.13

Сектор	Характерные точки границ	Координаты МСК-03, зона 4	
		X	Y
	9	531108.21	4143199.00
	10	531151.79	4143228.07
	11	531195.82	4143256.37
	12	531240.37	4143283.93
	1	531499.56	4142856.11
4.2.26-1	1	532559.55	4141040.39
	2	532553.95	4141036.22
	3	532548.44	4141031.95
	4	532542.99	4141027.58
	5	532537.61	4141023.12
	6	532532.32	4141018.56
	7	532466.40	4141093.76
	8	532473.00	4141099.46
	9	532479.73	4141105.04
	10	532486.53	4141110.50
	11	532493.42	4141115.85
	12	532500.43	4141121.07
4.2.26-2	1	532559.55	4141040.39
	2	532500.43	4141121.07
	3	532493.42	4141115.85
	4	532486.53	4141110.50
	5	532479.73	4141105.04
	6	532473.00	4141099.46
	7	532466.40	4141093.76
	8	532136.74	4141469.85
	9	532149.97	4141481.24
	10	532163.40	4141492.40
	11	532177.03	4141503.33
	12	532190.80	4141514.01
4.2.26-3	1	532204.81	4141524.46
	2	532500.43	4141121.07
	3	532204.81	4141524.46
	4	532190.80	4141514.01
	5	532177.03	4141503.33
	6	532163.40	4141492.40
	7	532149.97	4141481.24
	8	532136.74	4141469.85
	9	531807.12	4141845.99
	8	531826.95	4141863.08
	9	531847.12	4141879.81

Сектор	Характерные точки границ	Координаты МСК-03, зона 4	
		X	Y
	10	531867.55	4141896.21
	11	531888.22	4141912.23
	12	531909.23	4141927.90
	1	532204.81	4141524.46
4.2.26-4	1	531909.23	4141927.90
	2	531888.22	4141912.23
	3	531867.55	4141896.21
	4	531847.12	4141879.81
	5	531826.95	4141863.08
	6	531807.12	4141845.99
	7	531477.54	4142222.19
	8	531503.97	4142244.97
	9	531530.85	4142267.28
	10	531558.10	4142289.14
	11	531585.68	4142310.51
	12	531613.69	4142331.39
4.2.26-5	1	531909.23	4141927.90
	1	531613.69	4142331.39
	2	531585.68	4142310.51
	3	531558.10	4142289.14
	4	531530.85	4142267.28
	5	531503.97	4142244.97
	6	531477.54	4142222.19
	7	531147.98	4142598.45
	8	531181.03	4142626.92
	9	531214.64	4142654.80
	10	531248.69	4142682.12
	11	531283.15	4142708.85
12	531318.16	4142734.95	
4.2.26-6	1	531613.69	4142331.39
	1	531318.16	4142734.95
	2	531283.15	4142708.85
	3	531248.69	4142682.12
	4	531214.64	4142654.80
	5	531181.03	4142626.92
	6	531147.98	4142598.45
	7	530818.44	4142974.76
	8	530858.11	4143008.92
	9	530898.43	4143042.38
10	530939.31	4143075.18	

Сектор	Характерные точки границ	Координаты МСК-03, зона 4	
		X	Y
	11	530980.67	4143107.24
	12	531022.68	4143138.55
	1	531318.16	4142734.95
4.2.27-1	1	532532.32	4141018.56
	2	532527.11	4141013.90
	3	532521.98	4141009.17
	4	532516.95	4141004.34
	5	532511.99	4140999.42
	6	532507.11	4140994.42
	7	532434.87	4141063.59
	8	532440.98	4141069.85
	9	532447.16	4141075.99
	10	532453.46	4141082.03
	11	532459.88	4141087.95
	12	532466.40	4141093.76
4.2.27-2	1	532532.32	4141018.56
	1	532466.40	4141093.76
	2	532459.88	4141087.95
	3	532453.46	4141082.03
	4	532447.16	4141075.99
	5	532440.98	4141069.85
	6	532434.87	4141063.59
	7	532073.70	4141409.50
	8	532085.89	4141422.01
	9	532098.29	4141434.31
	10	532110.89	4141446.39
	11	532123.73	4141458.22
12	532136.74	4141469.85	
4.2.27-3	1	532466.40	4141093.76
	1	532136.74	4141469.85
	2	532123.73	4141458.22
	3	532110.89	4141446.39
	4	532098.29	4141434.31
	5	532085.89	4141422.01
	6	532073.70	4141409.50
	7	531712.55	4141755.48
	8	531730.86	4141774.23
	9	531749.45	4141792.67
	10	531768.35	4141810.80
11	531787.60	4141828.54	



Сектор	Характерные точки границ	Координаты МСК-03, зона 4	
		X	Y
	12	531807.12	4141845.99
	1	532136.74	4141469.85
4.2.27-4	1	531807.12	4141845.99
	2	531787.60	4141828.54
	3	531768.35	4141810.80
	4	531749.45	4141792.67
	5	531730.86	4141774.23
	6	531712.55	4141755.48
	7	531351.44	4142101.50
	8	531375.83	4142126.51
	9	531400.62	4142151.10
	10	531425.83	4142175.26
	11	531451.48	4142198.92
	12	531477.54	4142222.19
4.2.27-5	1	531807.12	4141845.99
	1	531477.54	4142222.19
	2	531451.48	4142198.92
	3	531425.83	4142175.26
	4	531400.62	4142151.10
	5	531375.83	4142126.51
	6	531351.44	4142101.50
	7	530990.35	4142447.58
	8	531020.83	4142478.84
	9	531051.81	4142509.58
	10	531083.34	4142539.77
	11	531115.41	4142569.35
12	531147.98	4142598.45	
4.2.27-6	1	531477.54	4142222.19
	1	531147.98	4142598.45
	2	531115.41	4142569.35
	3	531083.34	4142539.77
	4	531051.81	4142509.58
	5	531020.83	4142478.84
	6	530990.35	4142447.58
	7	530629.27	4142793.72
	8	530665.86	4142831.23
	9	530703.05	4142868.12
	10	530740.87	4142904.35
	11	530779.36	4142939.86
12	530818.44	4142974.76	

Сектор	Характерные точки границ	Координаты МСК-03, зона 4	
		X	Y
	1	531147.98	4142598.45
4.2.28-1	1	532507.11	4140994.42
	2	532502.34	4140989.34
	3	532497.63	4140984.17
	4	532493.03	4140978.92
	5	532488.52	4140973.59
	6	532484.10	4140968.18
	7	532406.12	4141030.80
	8	532411.63	4141037.56
	9	532417.27	4141044.23
	10	532423.02	4141050.78
	11	532428.90	4141057.24
	12	532434.87	4141063.59
4.2.28-2	1	532507.11	4140994.42
	1	532434.87	4141063.59
	2	532428.90	4141057.24
	3	532423.02	4141050.78
	4	532417.27	4141044.23
	5	532411.63	4141037.56
	6	532406.12	4141030.80
	7	532016.17	4141343.92
	8	532027.22	4141357.44
	9	532038.50	4141370.76
	10	532050.00	4141383.88
	11	532061.75	4141396.80
12	532073.70	4141409.50	
4.2.28-3	1	532434.87	4141063.59
	1	532073.70	4141409.50
	2	532061.75	4141396.80
	3	532050.00	4141383.88
	4	532038.50	4141370.76
	5	532027.22	4141357.44
	6	532016.17	4141343.92
	7	531626.25	4141657.08
	8	531642.82	4141677.36
	9	531659.74	4141697.35
	10	531676.99	4141717.03
	11	531694.63	4141736.43
12	531712.55	4141755.48	
	1	532073.70	4141409.50

Сектор	Характерные точки границ	Координаты МСК-03, зона 4	
		X	Y
4.2.28-4	1	531712.55	4141755.48
	2	531694.63	4141736.43
	3	531676.99	4141717.03
	4	531659.74	4141697.35
	5	531642.82	4141677.36
	6	531626.25	4141657.08
	7	531236.35	4141970.30
	8	531258.45	4141997.35
	9	531281.00	4142024.00
	10	531304.02	4142050.23
	11	531327.53	4142076.10
	12	531351.44	4142101.50
	1	531712.55	4141755.48
4.2.28-5	1	531351.44	4142101.50
	2	531327.53	4142076.10
	3	531304.02	4142050.23
	4	531281.00	4142024.00
	5	531258.45	4141997.35
	6	531236.35	4141970.30
	7	530846.48	4142283.58
	8	530874.10	4142317.39
	9	530902.30	4142350.70
	10	530931.07	4142383.50
	11	530960.46	4142415.81
	12	530990.35	4142447.58
	1	531351.44	4142101.50
4.2.28-6	1	530990.35	4142447.58
	2	530960.46	4142415.81
	3	530931.07	4142383.50
	4	530902.30	4142350.70
	5	530874.10	4142317.39
	6	530846.48	4142283.58
	7	530456.61	4142596.91
	8	530489.77	4142637.48
	9	530523.61	4142677.46
	10	530558.14	4142716.81
	11	530593.41	4142755.59
	12	530629.27	4142793.72
	1	530990.35	4142447.58
4.2.29-	1	532484.10	4140968.18

Сектор	Характерные точки границ	Координаты МСК-03, зона 4	
		X	Y
1	2	532479.78	4140962.71
	3	532475.54	4140957.14
	4	532471.42	4140951.51
	5	532467.38	4140945.82
	6	532463.46	4140940.05
	7	532380.30	4140995.62
	8	532385.22	4141002.84
	9	532390.26	4141009.96
	10	532395.42	4141017.00
	11	532400.71	4141023.95
	12	532406.12	4141030.80
	1	532484.10	4140968.18
4.2.29-2	1	532406.12	4141030.80
	2	532400.71	4141023.95
	3	532395.42	4141017.00
	4	532390.26	4141009.96
	5	532385.22	4141002.84
	6	532380.30	4140995.62
	7	531964.56	4141273.56
	8	531974.39	4141287.98
	9	531984.47	4141302.22
	10	531994.78	4141316.32
	11	532005.36	4141330.21
	12	532016.17	4141343.92
1	532406.12	4141030.80	
4.2.29-3	1	532016.17	4141343.92
	2	532005.36	4141330.21
	3	531994.78	4141316.32
	4	531984.47	4141302.22
	5	531974.39	4141287.98
	6	531964.56	4141273.56
	7	531548.83	4141551.54
	8	531563.56	4141573.18
	9	531578.70	4141594.54
	10	531594.17	4141615.69
	11	531610.04	4141636.53
	12	531626.25	4141657.08
1	532016.17	4141343.92	
4.2.29-4	1	531626.25	4141657.08
	2	531610.04	4141636.53

Сектор	Характерные точки границ	Координаты МСК-03, зона 4	
		X	Y
	3	531594.17	4141615.69
	4	531578.70	4141594.54
	5	531563.56	4141573.18
	6	531548.83	4141551.54
	7	531133.10	4141829.58
	8	531152.76	4141858.44
	9	531172.94	4141886.91
	10	531193.59	4141915.11
	11	531214.74	4141942.90
	12	531236.35	4141970.30
	1	531626.25	4141657.08
	4.2.29-5	1	531236.35
2		531214.74	4141942.90
3		531193.59	4141915.11
4		531172.94	4141886.91
5		531152.76	4141858.44
6		531133.10	4141829.58
7		530717.41	4142107.67
8		530741.98	4142143.74
9		530767.20	4142179.34
10		530793.00	4142214.56
11		530819.44	4142249.32
12		530846.48	4142283.58
4.2.29-6	1	530846.48	4142283.58
	2	530819.44	4142249.32
	3	530793.00	4142214.56
	4	530767.20	4142179.34
	5	530741.98	4142143.74
	6	530717.41	4142107.67
	7	530301.72	4142385.80
	8	530331.20	4142429.10
	9	530361.49	4142471.81
	10	530392.45	4142514.09
	11	530424.17	4142555.79
	12	530456.61	4142596.91
4.2.30-1	1	530846.48	4142283.58
	2	532463.46	4140940.05
	3	532459.64	4140934.19
	3	532455.90	4140928.30

Сектор	Характерные точки границ	Координаты МСК-03, зона 4		
		X	Y	
	4	532452.28	4140922.33	
	5	532448.76	4140916.30	
	6	532445.35	4140910.21	
	7	532357.67	4140958.33	
	8	532361.93	4140965.94	
	9	532366.33	4140973.48	
	10	532370.86	4140980.95	
	11	532375.52	4140988.32	
	12	532380.30	4140995.62	
	1	532463.46	4140940.05	
	4.2.30-2	1	532380.30	4140995.62
		2	532375.52	4140988.32
3		532370.86	4140980.95	
4		532366.33	4140973.48	
5		532361.93	4140965.94	
6		532357.67	4140958.33	
7		531919.28	4141198.96	
8		531927.82	4141214.19	
9		531936.62	4141229.27	
10		531945.67	4141244.20	
11		531955.00	4141258.95	
12		531964.56	4141273.56	
4.2.30-3	1	532380.30	4140995.62	
	2	531964.56	4141273.56	
	3	531955.00	4141258.95	
	4	531945.67	4141244.20	
	5	531936.62	4141229.27	
	6	531927.82	4141214.19	
	7	531919.28	4141198.96	
	8	531480.89	4141439.63	
	9	531493.71	4141462.48	
	10	531506.91	4141485.10	
	11	531520.49	4141507.50	
	12	531534.48	4141529.62	
4.2.30-4	1	531548.83	4141551.54	
	2	531964.56	4141273.56	
	3	531548.83	4141551.54	
	4	531534.48	4141529.62	
	3	531520.49	4141507.50	
	4	531506.91	4141485.10	

Сектор	Характерные точки границ	Координаты МСК-03, зона 4		
		X	Y	
	5	531493.71	4141462.48	
	6	531480.89	4141439.63	
	7	531042.53	4141680.35	
	8	531059.61	4141710.82	
	9	531077.22	4141740.99	
	10	531095.33	4141770.85	
	11	531113.99	4141800.34	
	12	531133.10	4141829.58	
	1	531548.83	4141551.54	
	4.2.30-5	1	531133.10	4141829.58
		2	531113.99	4141800.34
		3	531095.33	4141770.85
		4	531077.22	4141740.99
5		531059.61	4141710.82	
6		531042.53	4141680.35	
7		530604.18	4141921.12	
8		530625.53	4141959.20	
9		530647.53	4141996.92	
10		530670.19	4142034.25	
11		530693.49	4142071.12	
12		530717.41	4142107.67	
1		531133.10	4141829.58	
4.2.30-6	1	530717.41	4142107.67	
	2	530693.49	4142071.12	
	3	530670.19	4142034.25	
	4	530647.53	4141996.92	
	5	530625.53	4141959.20	
	6	530604.18	4141921.12	
	7	530165.83	4142161.94	
	8	530191.46	4142207.64	
	9	530217.87	4142252.90	
	10	530245.04	4142297.69	
	11	530273.03	4142341.94	
	12	530301.72	4142385.80	
	1	530717.41	4142107.67	
4.2.31-1	1	532445.35	4140910.21	
	2	532442.04	4140904.05	
	3	532438.84	4140897.84	
	4	532435.76	4140891.59	
	5	532432.78	4140885.26	

Сектор	Характерные точки границ	Координаты МСК-03, зона 4		
		X	Y	
	6	532429.90	4140878.90	
	7	532338.37	4140919.19	
	8	532341.96	4140927.15	
	9	532345.68	4140935.06	
	10	532349.53	4140942.87	
	11	532353.53	4140950.64	
	12	532357.67	4140958.33	
	1	532445.35	4140910.21	
	4.2.31-2	1	532357.67	4140958.33
		2	532353.53	4140950.64
		3	532349.53	4140942.87
		4	532345.68	4140935.06
		5	532341.96	4140927.15
6		532338.37	4140919.19	
7		531880.68	4141120.70	
8		531887.85	4141136.61	
9		531895.31	4141152.41	
10		531903.01	4141168.05	
11		531911.01	4141183.58	
12		531919.28	4141198.96	
1		532357.67	4140958.33	
4.2.31-3	1	531919.28	4141198.96	
	2	531911.01	4141183.58	
	3	531903.01	4141168.05	
	4	531895.31	4141152.41	
	5	531887.85	4141136.61	
	6	531880.68	4141120.70	
	7	531422.99	4141322.23	
	8	531433.75	4141346.10	
	9	531444.93	4141369.81	
	10	531456.50	4141393.28	
	11	531468.50	4141416.56	
	12	531480.89	4141439.63	
	1	531919.28	4141198.96	
4.2.31-4	1	531480.89	4141439.63	
	2	531468.50	4141416.56	
	3	531456.50	4141393.28	
	4	531444.93	4141369.81	
	5	531433.75	4141346.10	
	6	531422.99	4141322.23	

Сектор	Характерные точки границ	Координаты МСК-03, зона 4	
		X	Y
	7	530965.30	4141523.81
	8	530979.66	4141555.63
	9	530994.57	4141587.24
	10	531010.00	4141618.54
	11	531026.00	4141649.59
	12	531042.53	4141680.35
	1	531480.89	4141439.63
4.2.31-5	1	531042.53	4141680.35
	2	531026.00	4141649.59
	3	531010.00	4141618.54
	4	530994.57	4141587.24
	5	530979.66	4141555.63
	6	530965.30	4141523.81
	7	530507.64	4141725.43
	8	530525.59	4141765.22
	9	530544.23	4141804.72
	10	530563.50	4141843.85
	11	530583.52	4141882.66
	12	530604.18	4141921.12
4.2.31-6	1	531042.53	4141680.35
	1	530604.18	4141921.12
	2	530583.52	4141882.66
	3	530563.50	4141843.85
	4	530544.23	4141804.72
	5	530525.59	4141765.22
	6	530507.64	4141725.43
	7	530049.98	4141927.08
	8	530071.53	4141974.83
	9	530093.88	4142022.25
	10	530117.03	4142069.20
	11	530141.04	4142115.78
12	530165.83	4142161.94	
4.2.32-1	1	530604.18	4141921.12
	1	532429.90	4140878.90
	2	532427.15	4140872.49
	3	532424.51	4140866.02
	4	532421.97	4140859.52
	5	532419.57	4140852.97
	6	532417.25	4140846.37
7	532322.55	4140878.54	

Сектор	Характерные точки границ	Координаты МСК-03, зона 4	
		X	Y
	8	532325.43	4140886.77
	9	532328.46	4140894.96
	10	532331.63	4140903.10
	11	532334.92	4140911.17
	12	532338.37	4140919.19
	1	532429.90	4140878.90
4.2.32-2	1	532338.37	4140919.19
	2	532334.92	4140911.17
	3	532331.63	4140903.10
	4	532328.46	4140894.96
	5	532325.43	4140886.77
	6	532322.55	4140878.54
	7	531849.03	4141039.37
	8	531854.82	4141055.85
	9	531860.84	4141072.23
	10	531867.19	4141088.50
	11	531873.78	4141104.65
	12	531880.68	4141120.70
4.2.32-3	1	532338.37	4140919.19
	1	531880.68	4141120.70
	2	531873.78	4141104.65
	3	531867.19	4141088.50
	4	531860.84	4141072.23
	5	531854.82	4141055.85
	6	531849.03	4141039.37
	7	531375.53	4141200.23
	8	531384.19	4141224.96
	9	531393.23	4141249.52
	10	531402.75	4141273.93
	11	531412.65	4141298.16
12	531422.99	4141322.23	
4.2.32-4	1	531880.68	4141120.70
	1	531422.99	4141322.23
	2	531412.65	4141298.16
	3	531402.75	4141273.93
	4	531393.23	4141249.52
	5	531384.19	4141224.96
	6	531375.53	4141200.23
	7	530902.03	4141361.13
8	530913.58	4141394.10	

Сектор	Характерные точки границ	Координаты МСК-03, зона 4	
		X	Y
	9	530925.64	4141426.86
	10	530938.33	4141459.40
	11	530951.53	4141491.71
	12	530965.30	4141523.81
	1	531422.99	4141322.23
4.2.32-5	1	530965.30	4141523.81
	2	530951.53	4141491.71
	3	530938.33	4141459.40
	4	530925.64	4141426.86
	5	530913.58	4141394.10
	6	530902.03	4141361.13
	7	530428.53	4141522.06
	8	530442.97	4141563.28
	9	530458.05	4141604.22
	10	530473.91	4141644.91
	11	530490.41	4141685.31
	12	530507.64	4141725.43
4.2.32-6	1	530507.64	4141725.43
	2	530490.41	4141685.31
	3	530473.91	4141644.91
	4	530458.05	4141604.22
	5	530442.97	4141563.28
	6	530428.53	4141522.06
	7	529955.05	4141683.02
	8	529972.37	4141732.49
	9	529990.47	4141781.63
	10	530009.51	4141830.46
	11	530029.30	4141878.94
	12	530049.98	4141927.08
4.2.33-1	1	532417.25	4140846.37
	2	532415.07	4140839.75
	3	532413.00	4140833.07
	4	532411.04	4140826.37
	5	532409.20	4140819.63
	6	532407.50	4140812.86
	7	532310.34	4140836.65
	8	532312.48	4140845.10
	9	532314.79	4140853.53

Сектор	Характерные точки границ	Координаты МСК-03, зона 4	
		X	Y
	10	532317.22	4140861.90
	11	532319.82	4140870.25
	12	532322.55	4140878.54
	1	532417.25	4140846.37
4.2.33-2	1	532322.55	4140878.54
	2	532319.82	4140870.25
	3	532317.22	4140861.90
	4	532314.79	4140853.53
	5	532312.48	4140845.10
	6	532310.34	4140836.65
	7	531824.62	4140955.59
	8	531828.92	4140972.50
	9	531833.50	4140989.35
	10	531838.40	4141006.10
	11	531843.56	4141022.79
	12	531849.03	4141039.37
4.2.33-3	1	532322.55	4140878.54
	2	532319.82	4140870.25
	3	532317.22	4140861.90
	4	532314.79	4140853.53
	5	532312.48	4140845.10
	6	532310.34	4140836.65
	7	531824.62	4140955.59
	8	531828.92	4140972.50
	9	531833.50	4140989.35
	10	531838.40	4141006.10
	11	531843.56	4141022.79
	12	531849.03	4141039.37
4.2.33-4	1	531849.03	4141039.37
	2	531843.56	4141022.79
	3	531838.40	4141006.10
	4	531833.50	4140989.35
	5	531828.92	4140972.50
	6	531824.62	4140955.59
	7	531338.91	4141074.56
	8	531345.34	4141099.92
	9	531352.23	4141125.20
	10	531359.56	4141150.33
	11	531367.32	4141175.36
	12	531375.53	4141200.23
4.2.33-4	1	531849.03	4141039.37
	2	531375.53	4141200.23
	3	531367.32	4141175.36
	4	531359.56	4141150.33
	5	531352.23	4141125.20
	6	531345.34	4141099.92
	7	531338.91	4141074.56
	8	530853.20	4141193.55
	9	530861.77	4141227.37
	10	530870.95	4141261.08
	10	530880.73	4141294.58

Сектор	Характерные точки границ	Координаты МСК-03, зона 4	
		X	Y
	11	530891.09	4141327.96
	12	530902.03	4141361.13
	1	531375.53	4141200.23
4.2.33-5	1	530902.03	4141361.13
	2	530891.09	4141327.96
	3	530880.73	4141294.58
	4	530870.95	4141261.08
	5	530861.77	4141227.37
	6	530853.20	4141193.55
	7	530367.48	4141312.56
	8	530378.21	4141354.85
	9	530389.68	4141396.99
	10	530401.91	4141438.87
	11	530414.86	4141480.60
	12	530428.53	4141522.06
4.2.33-6	1	530902.03	4141361.13
	1	530428.53	4141522.06
	2	530414.86	4141480.60
	3	530401.91	4141438.87
	4	530389.68	4141396.99
	5	530378.21	4141354.85
	6	530367.48	4141312.56
	7	529881.79	4141431.61
	8	529894.64	4141482.35
	9	529908.42	4141532.92
	10	529923.09	4141583.18
	11	529938.62	4141633.27
12	529955.05	4141683.02	
4.2.34-1	1	530428.53	4141522.06
	1	532407.50	4140812.86
	2	532405.89	4140806.07
	3	532404.40	4140799.24
	4	532403.04	4140792.40
	5	532401.80	4140785.53
	6	532400.68	4140778.63
	7	532301.83	4140793.86
	8	532303.23	4140802.48
	9	532304.79	4140811.06
	10	532306.49	4140819.62
11	532308.34	4140828.15	

Сектор	Характерные точки границ	Координаты МСК-03, зона 4	
		X	Y
	12	532310.34	4140836.65
	1	532407.50	4140812.86
4.2.34-2	1	532310.34	4140836.65
	2	532308.34	4140828.15
	3	532306.49	4140819.62
	4	532304.79	4140811.06
	5	532303.23	4140802.48
	6	532301.83	4140793.86
	7	531807.59	4140870.00
	8	531810.39	4140887.24
	9	531813.51	4140904.41
	10	531816.90	4140921.52
	11	531820.61	4140938.59
	12	531824.62	4140955.59
4.2.34-3	1	532310.34	4140836.65
	1	531824.62	4140955.59
	2	531820.61	4140938.59
	3	531816.90	4140921.52
	4	531813.51	4140904.41
	5	531810.39	4140887.24
	6	531807.59	4140870.00
	7	531313.36	4140946.17
	8	531317.54	4140972.01
	9	531322.22	4140997.77
	10	531327.34	4141023.44
	11	531332.88	4141049.05
12	531338.91	4141074.56	
4.2.34-4	1	531824.62	4140955.59
	1	531338.91	4141074.56
	2	531332.88	4141049.05
	3	531327.34	4141023.44
	4	531322.22	4140997.77
	5	531317.54	4140972.01
	6	531313.36	4140946.17
	7	530819.13	4141022.34
	8	530824.71	4141056.81
	9	530830.95	4141091.16
	10	530837.77	4141125.40
	11	530845.15	4141159.54
12	530853.20	4141193.55	

Сектор	Характерные точки границ	Координаты МСК-03, зона 4	
		X	Y
	1	531338.91	4141074.56
4.2.34-5	1	530853.20	4141193.55
	2	530845.15	4141159.54
	3	530837.77	4141125.40
	4	530830.95	4141091.16
	5	530824.71	4141056.81
	6	530819.13	4141022.34
	7	530324.90	4141098.53
	8	530331.89	4141141.62
	9	530339.67	4141184.58
	10	530348.19	4141227.37
	11	530357.43	4141270.05
	12	530367.48	4141312.56
	1	530853.20	4141193.55
4.2.34-6	1	530367.48	4141312.56
	2	530357.43	4141270.05
	3	530348.19	4141227.37
	4	530339.67	4141184.58
	5	530331.89	4141141.62
	6	530324.90	4141098.53
	7	529830.67	4141174.74
	8	529839.04	4141226.46
	9	529848.41	4141278.00
	10	529858.63	4141329.37
	11	529869.72	4141380.59
	12	529881.79	4141431.61
	1	530367.48	4141312.56
4.2.35-1	1	532400.68	4140778.63
	2	532399.67	4140771.72
	3	532398.80	4140764.80
	4	532398.03	4140757.86
	5	532397.39	4140750.90
	6	532396.87	4140743.93
	7	532297.08	4140750.49
	8	532297.72	4140759.20
	9	532298.52	4140767.88
	10	532299.47	4140776.56
	11	532300.57	4140785.22
	12	532301.83	4140793.86
	1	532400.68	4140778.63

Сектор	Характерные точки границ	Координаты МСК-03, зона 4	
		X	Y
4.2.35-2	1	532301.83	4140793.86
	2	532300.57	4140785.22
	3	532299.47	4140776.56
	4	532298.52	4140767.88
	5	532297.72	4140759.20
	6	532297.08	4140750.49
	7	531798.07	4140783.25
	8	531799.37	4140800.66
	9	531800.98	4140818.04
	10	531802.88	4140835.41
	11	531805.08	4140852.72
	12	531807.59	4140870.00
	1	532301.83	4140793.86
4.2.35-3	1	531807.59	4140870.00
	2	531805.08	4140852.72
	3	531802.88	4140835.41
	4	531800.98	4140818.04
	5	531799.37	4140800.66
	6	531798.07	4140783.25
	7	531299.08	4140816.01
	8	531301.03	4140842.15
	9	531303.44	4140868.22
	10	531306.29	4140894.26
	11	531309.58	4140920.23
	12	531313.36	4140946.17
	1	531807.59	4140870.00
4.2.35-4	1	531313.36	4140946.17
	2	531309.58	4140920.23
	3	531306.29	4140894.26
	4	531303.44	4140868.22
	5	531301.03	4140842.15
	6	531299.08	4140816.01
	7	530800.07	4140848.79
	8	530802.69	4140883.64
	9	530805.90	4140918.40
	10	530809.70	4140953.13
	11	530814.09	4140987.76
	12	530819.13	4141022.34
	1	531313.36	4140946.17
4.2.35-	1	530819.13	4141022.34



Сектор	Характерные точки границ	Координаты МСК-03, зона 4	
		X	Y
5	2	530814.09	4140987.76
	3	530809.70	4140953.13
	4	530805.90	4140918.40
	5	530802.69	4140883.64
	6	530800.07	4140848.79
	7	530301.08	4140881.59
	8	530304.34	4140925.14
	9	530308.36	4140968.60
	10	530313.10	4141012.01
	11	530318.59	4141055.31
	12	530324.90	4141098.53
	1	530819.13	4141022.34
4.2.35-6	1	530324.90	4141098.53
	2	530318.59	4141055.31
	3	530313.10	4141012.01
	4	530308.36	4140968.60
	5	530304.34	4140925.14
	6	530301.08	4140881.59
	7	529802.10	4140914.38
	8	529805.98	4140966.65
	9	529810.81	4141018.81
	10	529816.52	4141070.91
	11	529823.10	4141122.87
	12	529830.67	4141174.74
1	530324.90	4141098.53	
4.2.36-1	1	532396.87	4140743.93
	2	532396.48	4140736.97
	3	532396.19	4140729.99
	4	532396.04	4140723.01
	5	532396.01	4140716.03
	6	532396.11	4140709.04
	7	532296.13	4140706.87
	8	532296.01	4140715.60
	9	532296.05	4140724.32
	10	532296.23	4140733.06
	11	532296.58	4140741.78
	12	532297.08	4140750.49
1	532396.87	4140743.93	
4.2.36-2	1	532297.08	4140750.49
	2	532296.58	4140741.78

Сектор	Характерные точки границ	Координаты МСК-03, зона 4	
		X	Y
	3	532296.23	4140733.06
	4	532296.05	4140724.32
	5	532296.01	4140715.60
	6	532296.13	4140706.87
	7	531796.17	4140696.00
	8	531795.95	4140713.47
	9	531796.02	4140730.91
	10	531796.40	4140748.38
	11	531797.10	4140765.82
	12	531798.07	4140783.25
	1	532297.08	4140750.49
	4.2.36-3	1	531798.07
2		531797.10	4140765.82
3		531796.40	4140748.38
4		531796.02	4140730.91
5		531795.95	4140713.47
6		531796.17	4140696.00
7		531296.21	4140685.13
8		531295.87	4140711.33
9		531295.99	4140737.50
10		531296.56	4140763.71
11		531297.60	4140789.87
12		531299.08	4140816.01
1	531798.07	4140783.25	
4.2.36-4	1	531299.08	4140816.01
	2	531297.60	4140789.87
	3	531296.56	4140763.71
	4	531295.99	4140737.50
	5	531295.87	4140711.33
	6	531296.21	4140685.13
	7	530796.26	4140674.26
	8	530795.81	4140709.19
	9	530795.96	4140744.10
	10	530796.72	4140779.04
	11	530798.11	4140813.92
	12	530800.07	4140848.79
1	531299.08	4140816.01	
4.2.36-5	1	530800.07	4140848.79
	2	530798.11	4140813.92
	3	530796.72	4140779.04

Сектор	Характерные точки границ	Координаты МСК-03, зона 4		
		X	Y	
	4	530795.96	4140744.10	
	5	530795.81	4140709.19	
	6	530796.26	4140674.26	
	7	530296.31	4140663.39	
	8	530295.75	4140707.06	
	9	530295.94	4140750.70	
	10	530296.89	4140794.38	
	11	530298.62	4140837.99	
	12	530301.08	4140881.59	
	1	530800.07	4140848.79	
	4.2.36-6	1	530301.08	4140881.59
		2	530298.62	4140837.99
		3	530296.89	4140794.38
4		530295.94	4140750.70	
5		530295.75	4140707.06	
6		530296.31	4140663.39	
7		529796.37	4140652.53	
8		529795.69	4140704.94	
9		529795.91	4140757.30	
10		529797.05	4140809.72	
11		529799.13	4140862.07	
12		529802.10	4140914.38	
1		530301.08	4140881.59	
4.2.37-1	1	532397.69	4140681.16	
	2	532397.10	4140688.12	
	3	532396.65	4140695.09	
	4	532396.32	4140702.06	
	5	532396.11	4140709.04	
	6	532296.13	4140706.87	
	7	532296.39	4140698.14	
	8	532296.81	4140689.43	
	9	532297.36	4140680.71	
	10	532298.09	4140672.01	
	11	532298.97	4140663.33	
	12	532398.38	4140674.22	
	1	532397.69	4140681.16	
4.2.37-2	1	532298.09	4140672.01	
	2	532297.36	4140680.71	
	3	532296.81	4140689.43	
	4	532296.39	4140698.14	

Сектор	Характерные точки границ	Координаты МСК-03, зона 4		
		X	Y	
	5	532296.13	4140706.87	
	6	531796.17	4140696.00	
	7	531796.70	4140678.54	
	8	531797.53	4140661.11	
	9	531798.67	4140643.68	
	10	531800.13	4140626.29	
	11	531801.86	4140608.92	
	12	532298.97	4140663.33	
	1	532298.09	4140672.01	
	4.2.37-3	1	531800.13	4140626.29
		2	531798.67	4140643.68
		3	531797.53	4140661.11
		4	531796.70	4140678.54
5		531796.17	4140696.00	
6		531296.21	4140685.13	
7		531297.01	4140658.94	
8		531298.26	4140632.80	
9		531299.97	4140606.64	
10		531302.15	4140580.56	
11		531304.77	4140554.50	
12		531801.86	4140608.92	
1		531800.13	4140626.29	
4.2.37-4	1	531302.15	4140580.56	
	2	531299.97	4140606.64	
	3	531298.26	4140632.80	
	4	531297.01	4140658.94	
	5	531296.21	4140685.13	
	6	530796.26	4140674.26	
	7	530797.33	4140639.34	
	8	530798.99	4140604.47	
	9	530801.27	4140569.61	
	10	530804.18	4140534.81	
	11	530807.65	4140500.06	
	12	531304.77	4140554.50	
	1	531302.15	4140580.56	
4.2.37-5	1	530804.18	4140534.81	
	2	530801.27	4140569.61	
	3	530798.99	4140604.47	
	4	530797.33	4140639.34	
	5	530796.26	4140674.26	

Сектор	Характерные точки границ	Координаты МСК-03, зона 4	
		Х	У
	6	530296.31	4140663.39
	7	530297.65	4140619.74
	8	530299.73	4140576.15
	9	530302.58	4140532.56
	10	530306.21	4140489.07
	11	530310.56	4140445.62
	12	530807.65	4140500.06
	1	530804.18	4140534.81
4.2.37-6	1	530306.21	4140489.07
	2	530302.58	4140532.56
	3	530299.73	4140576.15
	4	530297.65	4140619.74
	5	530296.31	4140663.39
	6	529796.37	4140652.53
	7	529797.97	4140600.13
	8	529800.46	4140547.83
	9	529803.88	4140495.51
	10	529808.23	4140443.31
	11	529813.47	4140391.17
	12	530310.56	4140445.62
4.2.38-1	1	532402.39	4140646.58
	2	532401.22	4140653.45
	3	532400.15	4140660.36
	4	532399.20	4140667.28
	5	532398.38	4140674.22
	6	532298.97	4140663.33
	7	532299.99	4140654.66
	8	532301.17	4140646.02
	9	532302.50	4140637.39
	10	532303.97	4140628.78
	11	532305.61	4140620.20
	12	532403.70	4140639.72
	1	532402.39	4140646.58
4.2.38-2	1	532303.97	4140628.78
	2	532302.50	4140637.39
	3	532301.17	4140646.02
	4	532299.99	4140654.66
	5	532298.97	4140663.33
	6	531801.86	4140608.92

Сектор	Характерные точки границ	Координаты МСК-03, зона 4	
		Х	У
	7	531803.92	4140591.57
	8	531806.28	4140574.28
	9	531808.94	4140557.02
	10	531811.88	4140539.82
	11	531815.14	4140522.66
	12	532305.61	4140620.20
	1	532303.97	4140628.78
4.2.38-3	1	531811.88	4140539.82
	2	531808.94	4140557.02
	3	531806.28	4140574.28
	4	531803.92	4140591.57
	5	531801.86	4140608.92
	6	531304.77	4140554.50
	7	531307.85	4140528.47
	8	531311.39	4140502.53
	9	531315.37	4140476.63
	10	531319.78	4140450.83
	11	531324.69	4140425.09
	12	531815.14	4140522.66
4.2.38-4	1	531811.88	4140539.82
	2	531319.78	4140450.83
	3	531315.37	4140476.63
	4	531311.39	4140502.53
	5	531307.85	4140528.47
	6	531304.77	4140554.50
	7	530807.65	4140500.06
	8	530811.78	4140465.36
	9	530816.50	4140430.77
	10	530821.80	4140396.24
	11	530827.69	4140361.84
	12	530834.23	4140327.51
	1	531324.69	4140425.09
4.2.38-5	1	531319.78	4140450.83
	2	530827.69	4140361.84
	3	530821.80	4140396.24
	4	530816.50	4140430.77
	5	530811.78	4140465.36
	6	530807.65	4140500.06
	7	530310.56	4140445.62
	7	530315.71	4140402.25

Сектор	Характерные точки границ	Координаты МСК-03, зона 4	
		X	Y
	8	530321.61	4140359.00
	9	530328.24	4140315.84
	10	530335.59	4140272.82
	11	530343.78	4140229.91
	12	530834.23	4140327.51
	1	530827.69	4140361.84
4.2.38-6	1	530335.59	4140272.82
	2	530328.24	4140315.84
	3	530321.61	4140359.00
	4	530315.71	4140402.25
	5	530310.56	4140445.62
	6	529813.47	4140391.17
	7	529819.62	4140339.12
	8	529826.71	4140287.22
	9	529834.68	4140235.42
	10	529843.51	4140183.79
	11	529853.33	4140132.30
	12	530343.78	4140229.91
4.2.39-1	1	532410.09	4140612.54
	2	532408.32	4140619.29
	3	532406.66	4140626.07
	4	532405.12	4140632.88
	5	532403.70	4140639.72
	6	532305.61	4140620.20
	7	532307.38	4140611.66
	8	532309.31	4140603.15
	9	532311.39	4140594.68
	10	532313.60	4140586.23
	11	532315.97	4140577.83
	12	532412.00	4140605.82
4.2.39-2	1	532410.09	4140612.54
	1	532313.60	4140586.23
	2	532311.39	4140594.68
	3	532309.31	4140603.15
	4	532307.38	4140611.66
	5	532305.61	4140620.20
	6	531815.14	4140522.66
	7	531818.69	4140505.56
8	531822.55	4140488.54	

Сектор	Характерные точки границ	Координаты МСК-03, зона 4	
		X	Y
	9	531826.69	4140471.59
	10	531831.13	4140454.70
	11	531835.88	4140437.89
	12	532315.97	4140577.83
	1	532313.60	4140586.23
4.2.39-3	1	531831.13	4140454.70
	2	531826.69	4140471.59
	3	531822.55	4140488.54
	4	531818.69	4140505.56
	5	531815.14	4140522.66
	6	531324.69	4140425.09
	7	531329.99	4140399.45
	8	531335.79	4140373.91
	9	531342.01	4140348.49
	10	531348.66	4140323.14
	11	531355.79	4140297.93
	12	531835.88	4140437.89
4.2.39-4	1	531831.13	4140454.70
	1	531348.66	4140323.14
	2	531342.01	4140348.49
	3	531335.79	4140373.91
	4	531329.99	4140399.45
	5	531324.69	4140425.09
	6	530834.23	4140327.51
	7	530841.30	4140293.31
	8	530849.04	4140259.26
	9	530857.34	4140225.36
	10	530866.19	4140191.56
	11	530875.72	4140157.94
4.2.39-5	12	531355.79	4140297.93
	1	531348.66	4140323.14
	1	530866.19	4140191.56
	2	530857.34	4140225.36
	3	530849.04	4140259.26
	4	530841.30	4140293.31
	5	530834.23	4140327.51
	6	530343.78	4140229.91
7	530352.63	4140187.17	
8	530362.28	4140144.59	
9	530372.65	4140102.21	

Сектор	Характерные точки границ	Координаты МСК-03, зона 4	
		X	Y
	10	530383.74	4140059.96
	11	530395.62	4140017.93
	12	530875.72	4140157.94
	1	530866.19	4140191.56
4.2.39-6	1	530383.74	4140059.96
	2	530372.65	4140102.21
	3	530362.28	4140144.59
	4	530352.63	4140187.17
	5	530343.78	4140229.91
	6	529853.33	4140132.30
	7	529863.94	4140080.99
	8	529875.54	4140029.91
	9	529887.98	4139979.03
	10	529901.29	4139928.34
	11	529915.56	4139877.90
	12	530395.62	4140017.93
4.2.40-1	1	530383.74	4140059.96
	1	532420.74	4140579.29
	2	532418.37	4140585.87
	3	532416.13	4140592.48
	4	532414.00	4140599.13
	5	532412.00	4140605.82
	6	532315.97	4140577.83
	7	532318.47	4140569.48
	8	532321.14	4140561.16
	9	532323.94	4140552.90
	10	532326.90	4140544.68
	11	532329.99	4140536.51
12	532423.20	4140572.76	
1	532420.74	4140579.29	
4.2.40-2	1	532326.90	4140544.68
	2	532323.94	4140552.90
	3	532321.14	4140561.16
	4	532318.47	4140569.48
	5	532315.97	4140577.83
	6	531835.88	4140437.89
	7	531840.90	4140421.19
	8	531846.21	4140404.55
	9	531851.83	4140388.03
	10	531857.72	4140371.58

Сектор	Характерные точки границ	Координаты МСК-03, зона 4	
		X	Y
	11	531863.91	4140355.25
	12	532329.99	4140536.51
	1	532326.90	4140544.68
4.2.40-3	1	531857.72	4140371.58
	2	531851.83	4140388.03
	3	531846.21	4140404.55
	4	531840.90	4140421.19
	5	531835.88	4140437.89
	6	531355.79	4140297.93
	7	531363.32	4140272.87
	8	531371.30	4140247.91
	9	531379.72	4140223.12
	10	531388.56	4140198.45
	11	531397.84	4140173.96
	12	531863.91	4140355.25
4.2.40-4	1	531857.72	4140371.58
	1	531388.56	4140198.45
	2	531379.72	4140223.12
	3	531371.30	4140247.91
	4	531363.32	4140272.87
	5	531355.79	4140297.93
	6	530875.72	4140157.94
	7	530885.74	4140124.53
	8	530896.38	4140091.24
	9	530907.61	4140058.20
	10	530919.41	4140025.30
	11	530931.78	4139992.64
12	531397.84	4140173.96	
1	531388.56	4140198.45	
4.2.40-5	1	530919.41	4140025.30
	2	530907.61	4140058.20
	3	530896.38	4140091.24
	4	530885.74	4140124.53
	5	530875.72	4140157.94
	6	530395.62	4140017.93
	7	530408.18	4139976.15
	8	530421.47	4139934.55
	9	530435.51	4139893.24
	10	530450.26	4139852.11
	11	530465.72	4139811.29

Сектор	Характерные точки границ	Координаты МСК-03, зона 4	
		X	Y
	12	530931.78	4139992.64
	1	530919.41	4140025.30
4.2.40-6	1	530450.26	4139852.11
	2	530435.51	4139893.24
	3	530421.47	4139934.55
	4	530408.18	4139976.15
	5	530395.62	4140017.93
	6	529915.56	4139877.90
	7	529930.60	4139827.76
	8	529946.57	4139777.83
	9	529963.41	4139728.26
	10	529981.10	4139678.89
	11	529999.67	4139629.90
	12	530465.72	4139811.29
	1	530450.26	4139852.11
4.2.41-1	1	532434.23	4140547.11
	2	532431.31	4140553.45
	3	532428.49	4140559.84
	4	532425.80	4140566.27
	5	532423.20	4140572.76
	6	532329.99	4140536.51
	7	532333.23	4140528.41
	8	532336.60	4140520.36
	9	532340.12	4140512.37
	10	532343.77	4140504.45
	11	532347.56	4140496.58
	12	532437.25	4140540.81
	1	532434.23	4140547.11
4.2.41-2	1	532343.77	4140504.45
	2	532340.12	4140512.37
	3	532336.60	4140520.36
	4	532333.23	4140528.41
	5	532329.99	4140536.51
	6	531863.91	4140355.25
	7	531870.40	4140339.04
	8	531877.13	4140322.94
	9	531884.18	4140306.96
	10	531891.46	4140291.11
	11	531899.06	4140275.38
	12	532347.56	4140496.58

Сектор	Характерные точки границ	Координаты МСК-03, зона 4	
		X	Y
	1	532343.77	4140504.45
4.2.41-3	1	531891.46	4140291.11
	2	531884.18	4140306.96
	3	531877.13	4140322.94
	4	531870.40	4140339.04
	5	531863.91	4140355.25
	6	531397.84	4140173.96
	7	531407.57	4140149.63
	8	531417.67	4140125.49
	9	531428.24	4140101.52
	10	531439.18	4140077.74
	11	531450.55	4140054.14
	12	531899.06	4140275.38
	1	531891.46	4140291.11
4.2.41-4	1	531439.18	4140077.74
	2	531428.24	4140101.52
	3	531417.67	4140125.49
	4	531407.57	4140149.63
	5	531397.84	4140173.96
	6	530931.78	4139992.64
	7	530944.75	4139960.20
	8	530958.22	4139928.00
	9	530972.31	4139896.04
	10	530986.90	4139864.33
	11	531002.06	4139832.87
	12	531450.55	4140054.14
	1	531439.18	4140077.74
4.2.41-5	1	530986.90	4139864.33
	2	530972.31	4139896.04
	3	530958.22	4139928.00
	4	530944.75	4139960.20
	5	530931.78	4139992.64
	6	530465.72	4139811.29
	7	530481.94	4139770.73
	8	530498.78	4139730.48
	9	530516.39	4139690.52
	10	530534.63	4139650.87
	11	530553.59	4139611.55
	12	531002.06	4139832.87
	1	530986.90	4139864.33

Сектор	Характерные точки границ	Координаты МСК-03, зона 4	
		X	Y
4.2.41-6	1	530534.63	4139650.87
	2	530516.39	4139690.52
	3	530498.78	4139730.48
	4	530481.94	4139770.73
	5	530465.72	4139811.29
	6	529999.67	4139629.90
	7	530019.13	4139581.23
	8	530039.35	4139532.92
	9	530060.49	4139484.96
	10	530082.37	4139437.39
	11	530105.13	4139390.19
	12	530553.59	4139611.55
	1	530534.63	4139650.87
4.2.42-1	1	532450.48	4140516.22
	2	532447.00	4140522.28
	3	532443.65	4140528.39
	4	532440.41	4140534.58
	5	532437.25	4140540.81
	6	532347.56	4140496.58
	7	532351.49	4140488.79
	8	532355.55	4140481.05
	9	532359.74	4140473.41
	10	532364.07	4140465.82
	11	532368.54	4140458.32
	12	532454.05	4140510.21
	1	532450.48	4140516.22
4.2.42-2	1	532364.07	4140465.82
	2	532359.74	4140473.41
	3	532355.55	4140481.05
	4	532351.49	4140488.79
	5	532347.56	4140496.58
	6	531899.06	4140275.38
	7	531906.91	4140259.79
	8	531915.05	4140244.33
	9	531923.42	4140229.04
	10	531932.09	4140213.87
	11	531941.02	4140198.87
	12	532368.54	4140458.32
	1	532364.07	4140465.82
4.2.42-	1	531932.09	4140213.87

Сектор	Характерные точки границ	Координаты МСК-03, зона 4	
		X	Y
3	2	531923.42	4140229.04
	3	531915.05	4140244.33
	4	531906.91	4140259.79
	5	531899.06	4140275.38
	6	531450.55	4140054.14
	7	531462.34	4140030.76
	8	531474.54	4140007.56
	9	531487.12	4139984.62
	10	531500.13	4139961.87
	11	531513.51	4139939.37
	12	531941.02	4140198.87
	1	531932.09	4140213.87
4.2.42-4	1	531500.13	4139961.87
	2	531487.12	4139984.62
	3	531474.54	4140007.56
	4	531462.34	4140030.76
	5	531450.55	4140054.14
	6	531002.06	4139832.87
	7	531017.79	4139801.69
	8	531034.06	4139770.76
	9	531050.84	4139740.16
	10	531068.17	4139709.83
	11	531086.02	4139679.82
	12	531513.51	4139939.37
1	531500.13	4139961.87	
4.2.42-5	1	531068.17	4139709.83
	2	531050.84	4139740.16
	3	531034.06	4139770.76
	4	531017.79	4139801.69
	5	531002.06	4139832.87
	6	530553.59	4139611.55
	7	530573.25	4139572.57
	8	530593.59	4139533.91
	9	530614.55	4139495.66
	10	530636.23	4139457.76
	11	530658.54	4139420.23
	12	531086.02	4139679.82
1	531068.17	4139709.83	
4.2.42-6	1	530636.23	4139457.76
	2	530614.55	4139495.66

Сектор	Характерные точки границ	Координаты МСК-03, зона 4	
		X	Y
	3	530593.59	4139533.91
	4	530573.25	4139572.57
	5	530553.59	4139611.55
	6	530105.13	4139390.19
	7	530128.72	4139343.43
	8	530153.12	4139297.03
	9	530178.29	4139251.13
	10	530204.30	4139205.63
	11	530231.07	4139160.59
	12	530658.54	4139420.23
	1	530636.23	4139457.76
4.2.43-1	1	532469.36	4140486.87
	2	532465.37	4140492.59
	3	532461.49	4140498.40
	4	532457.72	4140504.27
	5	532454.05	4140510.21
	6	532368.54	4140458.32
	7	532373.13	4140450.90
	8	532377.85	4140443.56
	9	532382.71	4140436.30
	10	532387.68	4140429.14
	11	532392.78	4140422.05
	12	532473.44	4140481.18
	1	532469.36	4140486.87
4.2.43-2	1	532387.68	4140429.14
	2	532382.71	4140436.30
	3	532377.85	4140443.56
	4	532373.13	4140450.90
	5	532368.54	4140458.32
	6	531941.02	4140198.87
	7	531950.21	4140184.02
	8	531959.66	4140169.34
	9	531969.35	4140154.82
	10	531979.31	4140140.49
	11	531989.50	4140126.30
	12	532392.78	4140422.05
	1	532387.68	4140429.14
4.2.43-3	1	531979.31	4140140.49
	2	531969.35	4140154.82
	3	531959.66	4140169.34

Сектор	Характерные точки границ	Координаты МСК-03, зона 4	
		X	Y
	4	531950.21	4140184.02
	5	531941.02	4140198.87
	6	531513.51	4139939.37
	7	531527.30	4139917.10
	8	531541.47	4139895.07
	9	531556.02	4139873.28
	10	531570.96	4139851.79
	11	531586.24	4139830.51
	12	531989.50	4140126.30
	1	531979.31	4140140.49
4.2.43-4	1	531570.96	4139851.79
	2	531556.02	4139873.28
	3	531541.47	4139895.07
	4	531527.30	4139917.10
	5	531513.51	4139939.37
	6	531086.02	4139679.82
	7	531104.41	4139650.13
	8	531123.31	4139620.75
	9	531142.70	4139591.71
	10	531162.62	4139563.05
	11	531182.99	4139534.67
	12	531586.24	4139830.51
	1	531570.96	4139851.79
4.2.43-5	1	531162.62	4139563.05
	2	531142.70	4139591.71
	3	531123.31	4139620.75
	4	531104.41	4139650.13
	5	531086.02	4139679.82
	6	530658.54	4139420.23
	7	530681.52	4139383.11
	8	530705.15	4139346.38
	9	530729.40	4139310.08
	10	530754.29	4139274.25
	11	530779.77	4139238.78
	12	531182.99	4139534.67
	1	531162.62	4139563.05
4.2.43-6	1	530754.29	4139274.25
	2	530729.40	4139310.08
	3	530705.15	4139346.38
	4	530681.52	4139383.11



Сектор	Характерные точки границ	Координаты МСК-03, зона 4	
		X	Y
	5	530658.54	4139420.23
	6	530231.07	4139160.59
	7	530258.66	4139116.05
	8	530287.01	4139071.98
	9	530316.10	4139028.41
	10	530345.99	4138985.41
	11	530376.56	4138942.84
	12	530779.77	4139238.78
	1	530754.29	4139274.25
4.2.44-1	1	532490.72	4140459.26
	2	532486.25	4140464.63
	3	532481.89	4140470.08
	4	532477.61	4140475.59
	5	532473.44	4140481.18
	6	532392.78	4140422.05
	7	532398.00	4140415.05
	8	532403.35	4140408.16
	9	532408.81	4140401.34
	10	532414.39	4140394.63
	11	532420.09	4140388.03
	12	532495.28	4140453.98
	1	532490.72	4140459.26
4.2.44-2	1	532414.39	4140394.63
	2	532408.81	4140401.34
	3	532403.35	4140408.16
	4	532398.00	4140415.05
	5	532392.78	4140422.05
	6	531989.50	4140126.30
	7	531999.95	4140112.32
	8	532010.64	4140098.53
	9	532021.55	4140084.90
	10	532032.72	4140071.48
	11	532044.12	4140058.26
	12	532420.09	4140388.03
	1	532414.39	4140394.63
4.2.44-3	1	532032.72	4140071.48
	2	532021.55	4140084.90
	3	532010.64	4140098.53
	4	531999.95	4140112.32
	5	531989.50	4140126.30

Сектор	Характерные точки границ	Координаты МСК-03, зона 4	
		X	Y
	6	531586.24	4139830.51
	7	531601.90	4139809.53
	8	531617.95	4139788.85
	9	531634.33	4139768.41
	10	531651.09	4139748.27
	11	531668.18	4139728.44
	12	532044.12	4140058.26
	1	532032.72	4140071.48
4.2.44-4	1	531651.09	4139748.27
	2	531634.33	4139768.41
	3	531617.95	4139788.85
	4	531601.90	4139809.53
	5	531586.24	4139830.51
	6	531182.99	4139534.67
	7	531203.88	4139506.69
	8	531225.28	4139479.12
	9	531247.13	4139451.85
	10	531269.47	4139425.01
	11	531292.26	4139398.57
	12	531668.18	4139728.44
	1	531651.09	4139748.27
4.2.44-5	1	531269.47	4139425.01
	2	531247.13	4139451.85
	3	531225.28	4139479.12
	4	531203.88	4139506.69
	5	531182.99	4139534.67
	6	530779.77	4139238.78
	7	530805.89	4139203.81
	8	530832.63	4139169.35
	9	530859.94	4139135.27
	10	530887.87	4139101.69
	11	530916.36	4139068.64
	12	531292.26	4139398.57
	1	531269.47	4139425.01
4.2.44-6	1	530887.87	4139101.69
	2	530859.94	4139135.27
	3	530832.63	4139169.35
	4	530805.89	4139203.81
	5	530779.77	4139238.78
	6	530376.56	4138942.84

Сектор	Характерные точки границ	Координаты МСК-03, зона 4	
		X	Y
	7	530407.90	4138900.87
	8	530440.01	4138859.51
	9	530472.78	4138818.61
	10	530506.28	4138778.33
	11	530540.48	4138738.66
	12	530916.36	4139068.64
	1	530887.87	4139101.69
4.2.45-1	1	532514.42	4140433.63
	2	532509.49	4140438.59
	3	532504.67	4140443.63
	4	532499.93	4140448.77
	5	532495.28	4140453.98
	6	532420.09	4140388.03
	7	532425.90	4140381.51
	8	532431.81	4140375.09
	9	532437.85	4140368.80
	10	532444.01	4140362.60
	11	532450.25	4140356.51
	12	532519.41	4140428.76
4.2.45-2	1	532514.42	4140433.63
	1	532444.01	4140362.60
	2	532437.85	4140368.80
	3	532431.81	4140375.09
	4	532425.90	4140381.51
	5	532420.09	4140388.03
	6	532044.12	4140058.26
	7	532055.75	4140045.23
	8	532067.59	4140032.41
	9	532079.66	4140019.80
	10	532091.96	4140007.40
	11	532104.44	4139995.23
12	532450.25	4140356.51	
4.2.45-3	1	532444.01	4140362.60
	1	532091.96	4140007.40
	2	532079.66	4140019.80
	3	532067.59	4140032.41
	4	532055.75	4140045.23
	5	532044.12	4140058.26
	6	531668.18	4139728.44
7	531685.62	4139708.89	

Сектор	Характерные точки границ	Координаты МСК-03, зона 4	
		X	Y
	8	531703.39	4139689.66
	9	531721.48	4139670.75
	10	531739.95	4139652.14
	11	531758.68	4139633.89
	12	532104.44	4139995.23
	1	532091.96	4140007.40
4.2.45-4	1	531739.95	4139652.14
	2	531721.48	4139670.75
	3	531703.39	4139689.66
	4	531685.62	4139708.89
	5	531668.18	4139728.44
	6	531292.26	4139398.57
	7	531315.51	4139372.51
	8	531339.20	4139346.86
	9	531363.34	4139321.65
	10	531387.95	4139296.83
	11	531412.94	4139272.50
	12	531758.68	4139633.89
4.2.45-5	1	531739.95	4139652.14
	1	531387.95	4139296.83
	2	531363.34	4139321.65
	3	531339.20	4139346.86
	4	531315.51	4139372.51
	5	531292.26	4139398.57
	6	530916.36	4139068.64
	7	530945.43	4139036.07
	8	530975.05	4139004.01
	9	531005.21	4138972.49
	10	531035.99	4138941.49
	11	531067.22	4138911.04
12	531412.94	4139272.50	
4.2.45-6	1	531387.95	4139296.83
	1	531035.99	4138941.49
	2	531005.21	4138972.49
	3	530975.05	4139004.01
	4	530945.43	4139036.07
	5	530916.36	4139068.64
	6	530540.48	4138738.66
	7	530575.37	4138699.57
8	530610.91	4138661.10	

Сектор	Характерные точки границ	Координаты МСК-03, зона 4	
		X	Y
	9	530647.12	4138623.28
	10	530684.05	4138586.08
	11	530721.52	4138549.54
	12	531067.22	4138911.04
	1	531035.99	4138941.49
4.2.46-1	1	532540.24	4140410.16
	2	532534.91	4140414.67
	3	532529.67	4140419.27
	4	532524.50	4140423.98
	5	532519.41	4140428.76
	6	532450.25	4140356.51
	7	532456.62	4140350.53
	8	532463.06	4140344.66
	9	532469.62	4140338.90
	10	532476.29	4140333.26
	11	532483.05	4140327.74
	12	532545.64	4140405.74
4.2.46-2	1	532540.24	4140410.16
	1	532476.29	4140333.26
	2	532469.62	4140338.90
	3	532463.06	4140344.66
	4	532456.62	4140350.53
	5	532450.25	4140356.51
	6	532104.44	4139995.23
	7	532117.17	4139983.27
	8	532130.09	4139971.51
	9	532143.21	4139960.00
	10	532156.55	4139948.74
	11	532170.06	4139937.68
12	532483.05	4140327.74	
4.2.46-3	1	532476.29	4140333.26
	1	532156.55	4139948.74
	2	532143.21	4139960.00
	3	532130.09	4139971.51
	4	532117.17	4139983.27
	5	532104.44	4139995.23
	6	531758.68	4139633.89
	7	531777.78	4139615.95
	8	531797.15	4139598.33
9	531816.83	4139581.04	

Сектор	Характерные точки границ	Координаты МСК-03, зона 4	
		X	Y
	10	531836.83	4139564.15
	11	531857.09	4139547.57
	12	532170.06	4139937.68
	1	532156.55	4139948.74
4.2.46-4	1	531836.83	4139564.15
	2	531816.83	4139581.04
	3	531797.15	4139598.33
	4	531777.78	4139615.95
	5	531758.68	4139633.89
	6	531412.94	4139272.50
	7	531438.40	4139248.57
	8	531464.23	4139225.07
	9	531490.47	4139202.04
	10	531517.12	4139179.52
	11	531544.16	4139157.39
	12	531857.09	4139547.57
4.2.46-5	1	531836.83	4139564.15
	1	531517.12	4139179.52
	2	531490.47	4139202.04
	3	531464.23	4139225.07
	4	531438.40	4139248.57
	5	531412.94	4139272.50
	6	531067.22	4138911.04
	7	531099.04	4138881.14
	8	531131.33	4138851.78
	9	531164.14	4138822.99
	10	531197.46	4138794.83
	11	531231.27	4138767.17
12	531544.16	4139157.39	
4.2.46-6	1	531517.12	4139179.52
	1	531197.46	4138794.83
	2	531164.14	4138822.99
	3	531131.33	4138851.78
	4	531099.04	4138881.14
	5	531067.22	4138911.04
	6	530721.52	4138549.54
	7	530759.71	4138513.66
	8	530798.47	4138478.42
	9	530837.83	4138443.86
10	530877.83	4138410.06	

Сектор	Характерные точки границ	Координаты МСК-03, зона 4	
		X	Y
	11	530918.39	4138376.89
	12	531231.27	4138767.17
	1	531197.46	4138794.83
4.2.47-1	1	532568.02	4140389.04
	2	532562.33	4140393.06
	3	532556.70	4140397.19
	4	532551.13	4140401.42
	5	532545.64	4140405.74
	6	532483.05	4140327.74
	7	532489.90	4140322.34
	8	532496.86	4140317.06
	9	532503.89	4140311.89
	10	532511.01	4140306.85
	11	532518.24	4140301.94
	12	532573.80	4140385.11
4.2.47-2	1	532568.02	4140389.04
	1	532511.01	4140306.85
	2	532503.89	4140311.89
	3	532496.86	4140317.06
	4	532489.90	4140322.34
	5	532483.05	4140327.74
	6	532170.06	4139937.68
	7	532183.76	4139926.88
	8	532197.67	4139916.31
	9	532211.75	4139905.98
	10	532225.98	4139895.91
	11	532240.43	4139886.08
12	532518.24	4140301.94	
4.2.47-3	1	532511.01	4140306.85
	1	532225.98	4139895.91
	2	532211.75	4139905.98
	3	532197.67	4139916.31
	4	532183.76	4139926.88
	5	532170.06	4139937.68
	6	531857.09	4139547.57
	7	531877.64	4139531.35
	8	531898.52	4139515.52
	9	531919.65	4139500.03
	10	531941.00	4139484.91
11	531962.66	4139470.18	

Сектор	Характерные точки границ	Координаты МСК-03, зона 4	
		X	Y
	12	532240.43	4139886.08
	1	532225.98	4139895.91
4.2.47-4	1	531941.00	4139484.91
	2	531919.65	4139500.03
	3	531898.52	4139515.52
	4	531877.64	4139531.35
	5	531857.09	4139547.57
	6	531544.16	4139157.39
	7	531571.57	4139135.79
	8	531599.39	4139114.67
	9	531627.56	4139094.01
	10	531656.04	4139073.86
	11	531684.93	4139054.22
	12	531962.66	4139470.18
4.2.47-5	1	531941.00	4139484.91
	1	531656.04	4139073.86
	2	531627.56	4139094.01
	3	531599.39	4139114.67
	4	531571.57	4139135.79
	5	531544.16	4139157.39
	6	531231.27	4138767.17
	7	531265.52	4138740.16
	8	531300.31	4138713.77
	9	531335.52	4138687.95
	10	531371.11	4138662.74
	11	531407.22	4138638.19
12	531684.93	4139054.22	
4.2.47-6	1	531656.04	4139073.86
	1	531371.11	4138662.74
	2	531335.52	4138687.95
	3	531300.31	4138713.77
	4	531265.52	4138740.16
	5	531231.27	4138767.17
	6	530918.39	4138376.89
	7	530959.51	4138344.48
	8	531001.24	4138312.81
	9	531043.51	4138281.81
	10	531086.23	4138251.58
	11	531129.56	4138222.12
12	531407.22	4138638.19	

Сектор	Характерные точки границ	Координаты МСК-03, зона 4	
		X	Y
	1	531371.11	4138662.74
4.2.48-1	1	532597.54	4140370.41
	2	532591.51	4140373.93
	3	532585.54	4140377.55
	4	532579.63	4140381.27
	5	532573.80	4140385.11
	6	532518.24	4140301.94
	7	532525.53	4140297.15
	8	532532.91	4140292.50
	9	532540.37	4140287.97
	10	532547.91	4140283.57
	11	532555.53	4140279.30
	12	532603.62	4140367.00
	1	532597.54	4140370.41
4.2.48-2	1	532547.91	4140283.57
	2	532540.37	4140287.97
	3	532532.91	4140292.50
	4	532525.53	4140297.15
	5	532518.24	4140301.94
	6	532240.43	4139886.08
	7	532255.02	4139876.52
	8	532269.78	4139867.20
	9	532284.71	4139858.15
	10	532299.78	4139849.35
	11	532315.01	4139840.82
	12	532555.53	4140279.30
	1	532547.91	4140283.57
4.2.48-3	1	532299.78	4139849.35
	2	532284.71	4139858.15
	3	532269.78	4139867.20
	4	532255.02	4139876.52
	5	532240.43	4139886.08
	6	531962.66	4139470.18
	7	531984.55	4139455.83
	8	532006.70	4139441.85
	9	532029.08	4139428.25
	10	532051.69	4139415.07
	11	532074.55	4139402.27
	12	532315.01	4139840.82
	1	532299.78	4139849.35

Сектор	Характерные точки границ	Координаты МСК-03, зона 4	
		X	Y
4.2.48-4	1	532051.69	4139415.07
	2	532029.08	4139428.25
	3	532006.70	4139441.85
	4	531984.55	4139455.83
	5	531962.66	4139470.18
	6	531684.93	4139054.22
	7	531714.10	4139035.07
	8	531743.64	4139016.43
	9	531773.51	4138998.33
	10	531803.63	4138980.75
	11	531834.11	4138963.69
	12	532074.55	4139402.27
	1	532051.69	4139415.07
4.2.48-5	1	531803.63	4138980.75
	2	531773.51	4138998.33
	3	531743.64	4139016.43
	4	531714.10	4139035.07
	5	531684.93	4139054.22
	6	531407.22	4138638.19
	7	531443.71	4138614.27
	8	531480.63	4138590.98
	9	531517.95	4138568.35
	10	531555.63	4138546.36
	11	531593.72	4138525.03
	12	531834.11	4138963.69
	1	531803.63	4138980.75
4.2.48-6	1	531555.63	4138546.36
	2	531517.95	4138568.35
	3	531480.63	4138590.98
	4	531443.71	4138614.27
	5	531407.22	4138638.19
	6	531129.56	4138222.12
	7	531173.34	4138193.42
	8	531217.64	4138165.45
	9	531262.44	4138138.30
	10	531307.66	4138111.94
	11	531353.36	4138086.34
	12	531593.72	4138525.03
	1	531555.63	4138546.36
4.2.49-	1	532628.56	4140354.43

Сектор	Характерные точки границ	Координаты МСК-03, зона 4	
		X	Y
1	2	532622.26	4140357.41
	3	532615.99	4140360.49
	4	532609.78	4140363.69
	5	532603.62	4140367.00
	6	532555.53	4140279.30
	7	532563.22	4140275.17
	8	532570.98	4140271.18
	9	532578.81	4140267.31
	10	532586.69	4140263.59
	11	532594.65	4140260.01
	12	532634.93	4140351.55
	1	532628.56	4140354.43
4.2.49-2	1	532586.69	4140263.59
	2	532578.81	4140267.31
	3	532570.98	4140271.18
	4	532563.22	4140275.17
	5	532555.53	4140279.30
	6	532315.01	4139840.82
	7	532330.40	4139832.56
	8	532345.91	4139824.56
	9	532361.58	4139816.84
	10	532377.36	4139809.40
	11	532393.29	4139802.23
	12	532594.65	4140260.01
1	532586.69	4140263.59	
4.2.49-3	1	532377.36	4139809.40
	2	532361.58	4139816.84
	3	532345.91	4139824.56
	4	532330.40	4139832.56
	5	532315.01	4139840.82
	6	532074.55	4139402.27
	7	532097.63	4139389.88
	8	532120.90	4139377.89
	9	532144.39	4139366.32
	10	532168.07	4139355.15
	11	532191.95	4139344.40
	12	532393.29	4139802.23
1	532377.36	4139809.40	
4.2.49-4	1	532168.07	4139355.15
	2	532144.39	4139366.32

Сектор	Характерные точки границ	Координаты МСК-03, зона 4	
		X	Y
	3	532120.90	4139377.89
	4	532097.63	4139389.88
	5	532074.55	4139402.27
	6	531834.11	4138963.69
	7	531864.89	4138947.15
	8	531895.93	4138931.16
	9	531927.24	4138915.73
	10	531958.82	4138900.85
	11	531990.66	4138886.52
	12	532191.95	4139344.40
	1	532168.07	4139355.15
	4.2.49-5	1	531958.82
2		531927.24	4138915.73
3		531895.93	4138931.16
4		531864.89	4138947.15
5		531834.11	4138963.69
6		531593.72	4138525.03
7		531632.19	4138504.39
8		531670.98	4138484.41
9		531710.15	4138465.11
10		531749.60	4138446.49
11		531789.41	4138428.59
12		531990.66	4138886.52
1	531958.82	4138900.85	
4.2.49-6	1	531749.60	4138446.49
	2	531710.15	4138465.11
	3	531670.98	4138484.41
	4	531632.19	4138504.39
	5	531593.72	4138525.03
	6	531353.36	4138086.34
	7	531399.53	4138061.55
	8	531446.09	4138037.57
	9	531493.08	4138014.44
	10	531540.44	4137992.08
	11	531588.21	4137970.60
	12	531789.41	4138428.59
1	531749.60	4138446.49	
4.2.50-1	1	532660.87	4140341.21
	2	532654.31	4140343.62
	3	532647.81	4140346.15

Сектор	Характерные точки границ	Координаты МСК-03, зона 4	
		X	Y
	4	532641.35	4140348.80
	5	532634.93	4140351.55
	6	532594.65	4140260.01
	7	532602.67	4140256.56
	8	532610.75	4140253.25
	9	532618.89	4140250.09
	10	532627.07	4140247.07
	11	532635.33	4140244.20
	12	532667.46	4140338.91
	1	532660.87	4140341.21
4.2.50-2	1	532627.07	4140247.07
	2	532618.89	4140250.09
	3	532610.75	4140253.25
	4	532602.67	4140256.56
	5	532594.65	4140260.01
	6	532393.29	4139802.23
	7	532409.32	4139795.34
	8	532425.47	4139788.72
	9	532441.74	4139782.41
	10	532458.12	4139776.35
	11	532474.61	4139770.60
	12	532635.33	4140244.20
4.2.50-3	1	532627.07	4140247.07
	1	532458.12	4139776.35
	2	532441.74	4139782.41
	3	532425.47	4139788.72
	4	532409.32	4139795.34
	5	532393.29	4139802.23
	6	532191.95	4139344.40
	7	532216.00	4139334.06
	8	532240.23	4139324.13
	9	532264.65	4139314.67
	10	532289.21	4139305.59
	11	532313.95	4139296.97
12	532474.61	4139770.60	
4.2.50-4	1	532458.12	4139776.35
	1	532289.21	4139305.59
	2	532264.65	4139314.67
	3	532240.23	4139324.13
	4	532216.00	4139334.06

Сектор	Характерные точки границ	Координаты МСК-03, зона 4	
		X	Y
	5	532191.95	4139344.40
	6	531990.66	4138886.52
	7	532022.73	4138872.75
	8	532055.04	4138859.51
	9	532087.58	4138846.88
	10	532120.34	4138834.77
	11	532153.32	4138823.29
	12	532313.95	4139296.97
	1	532289.21	4139305.59
4.2.50-5	1	532120.34	4138834.77
	2	532087.58	4138846.88
	3	532055.04	4138859.51
	4	532022.73	4138872.75
	5	531990.66	4138886.52
	6	531789.41	4138428.59
	7	531829.51	4138411.37
	8	531869.90	4138394.82
	9	531910.56	4138379.04
	10	531951.54	4138363.91
	11	531992.76	4138349.56
	12	532153.32	4138823.29
4.2.50-6	1	532120.34	4138834.77
	1	531951.54	4138363.91
	2	531910.56	4138379.04
	3	531869.90	4138394.82
	4	531829.51	4138411.37
	5	531789.41	4138428.59
	6	531588.21	4137970.60
	7	531636.34	4137949.94
	8	531684.80	4137930.10
	9	531733.59	4137911.15
	10	531782.75	4137893.01
	11	531832.23	4137875.78
12	531992.76	4138349.56	
4.2.51-1	1	531951.54	4138363.91
	1	532694.21	4140330.86
	2	532687.46	4140332.70
	3	532680.77	4140334.65
	4	532674.08	4140336.72
	5	532667.46	4140338.91

Сектор	Характерные точки границ	Координаты МСК-03, зона 4	
		X	Y
	6	532635.33	4140244.20
	7	532643.60	4140241.46
	8	532651.93	4140238.88
	9	532660.31	4140236.44
	10	532668.73	4140234.14
	11	532677.20	4140232.00
	12	532700.96	4140329.14
	1	532694.21	4140330.86
4.2.51-2	1	532668.73	4140234.14
	2	532660.31	4140236.44
	3	532651.93	4140238.88
	4	532643.60	4140241.46
	5	532635.33	4140244.20
	6	532474.61	4139770.60
	7	532491.17	4139765.15
	8	532507.85	4139759.96
	9	532524.61	4139755.08
	10	532541.45	4139750.48
	11	532558.38	4139746.20
	12	532677.20	4140232.00
4.2.51-3	1	532668.73	4140234.14
	1	532541.45	4139750.48
	2	532524.61	4139755.08
	3	532507.85	4139759.96
	4	532491.17	4139765.15
	5	532474.61	4139770.60
	6	532313.95	4139296.97
	7	532338.79	4139288.78
	8	532363.82	4139281.00
	9	532388.93	4139273.69
	10	532414.21	4139266.78
	11	532439.60	4139260.37
12	532558.38	4139746.20	
4.2.51-4	1	532541.45	4139750.48
	1	532414.21	4139266.78
	2	532388.93	4139273.69
	3	532363.82	4139281.00
	4	532338.79	4139288.78
	5	532313.95	4139296.97
6	532153.32	4138823.29	

Сектор	Характерные точки границ	Координаты МСК-03, зона 4		
		X	Y	
	7	532186.45	4138812.37	
	8	532219.83	4138801.99	
	9	532253.32	4138792.25	
	10	532287.02	4138783.05	
	11	532320.86	4138774.51	
	12	532439.60	4139260.37	
	1	532414.21	4139266.78	
	4.2.51-5	1	532287.02	4138783.05
		2	532253.32	4138792.25
		3	532219.83	4138801.99
		4	532186.45	4138812.37
		5	532153.32	4138823.29
6		531992.76	4138349.56	
7		532034.15	4138335.89	
8		532075.87	4138322.94	
9		532117.75	4138310.77	
10		532159.88	4138299.27	
11		532202.19	4138288.57	
12		532320.86	4138774.51	
4.2.51-6	1	532287.02	4138783.05	
	1	532159.88	4138299.27	
	2	532117.75	4138310.77	
	3	532075.87	4138322.94	
	4	532034.15	4138335.89	
	5	531992.76	4138349.56	
	6	531832.23	4137875.78	
	7	531881.91	4137859.38	
	8	531931.96	4137843.85	
	9	531982.22	4137829.25	
	10	532032.78	4137815.43	
	11	532083.55	4137802.62	
12	532202.19	4138288.57		
4.2.52-1	1	532159.88	4138299.27	
	1	532728.32	4140323.46	
	2	532721.43	4140324.70	
	3	532714.59	4140326.07	
	4	532707.77	4140327.54	
	5	532700.96	4140329.14	
	6	532677.20	4140232.00	
7	532685.69	4140229.99		



Сектор	Характерные точки границ	Координаты МСК-03, зона 4	
		X	Y
	8	532694.22	4140228.14
	9	532702.79	4140226.43
	10	532711.38	4140224.89
	11	532719.99	4140223.48
	12	532735.21	4140322.33
	1	532728.32	4140323.46
4.2.52-2	1	532711.38	4140224.89
	2	532702.79	4140226.43
	3	532694.22	4140228.14
	4	532685.69	4140229.99
	5	532677.20	4140232.00
	6	532558.38	4139746.20
	7	532575.36	4139742.20
	8	532592.41	4139738.50
	9	532609.53	4139735.08
	10	532626.73	4139731.99
	11	532643.96	4139729.19
	12	532719.99	4140223.48
4.2.52-3	1	532711.38	4140224.89
	1	532626.73	4139731.99
	2	532609.53	4139735.08
	3	532592.41	4139738.50
	4	532575.36	4139742.20
	5	532558.38	4139746.20
	6	532439.60	4139260.37
	7	532465.07	4139254.37
	8	532490.65	4139248.82
	9	532516.34	4139243.70
	10	532542.13	4139239.05
	11	532567.97	4139234.85
12	532643.96	4139729.19	
4.2.52-4	1	532626.73	4139731.99
	1	532542.13	4139239.05
	2	532516.34	4139243.70
	3	532490.65	4139248.82
	4	532465.07	4139254.37
	5	532439.60	4139260.37
	6	532320.86	4138774.51
	7	532354.85	4138766.49
8	532388.95	4138759.09	

Сектор	Характерные точки границ	Координаты МСК-03, зона 4	
		X	Y
	9	532423.19	4138752.27
	10	532457.58	4138746.08
	11	532492.04	4138740.48
	12	532567.97	4139234.85
	1	532542.13	4139239.05
4.2.52-5	1	532457.58	4138746.08
	2	532423.19	4138752.27
	3	532388.95	4138759.09
	4	532354.85	4138766.49
	5	532320.86	4138774.51
	6	532202.19	4138288.57
	7	532244.65	4138278.58
	8	532287.29	4138269.34
	9	532330.10	4138260.82
	10	532373.07	4138253.06
	11	532416.15	4138246.06
	12	532492.04	4138740.48
4.2.52-6	1	532457.58	4138746.08
	1	532373.07	4138253.06
	2	532330.10	4138260.82
	3	532287.29	4138269.34
	4	532244.65	4138278.58
	5	532202.19	4138288.57
	6	532083.55	4137802.62
	7	532134.52	4137790.63
	8	532185.67	4137779.53
	9	532237.04	4137769.30
	10	532288.63	4137760.03
	11	532340.32	4137751.64
12	532416.15	4138246.06	
4.2.53-1	1	532373.07	4138253.06
	1	532762.93	4140319.05
	2	532755.96	4140319.69
	3	532749.04	4140320.45
	4	532742.11	4140321.33
	5	532735.21	4140322.33
	6	532719.99	4140223.48
	7	532728.62	4140222.22
	8	532737.28	4140221.13
9	532745.95	4140220.17	

Сектор	Характерные точки границ	Координаты МСК-03, зона 4	
		X	Y
	10	532754.65	4140219.38
	11	532763.35	4140218.73
	12	532769.90	4140318.53
	1	532762.93	4140319.05
4.2.53-2	1	532754.65	4140219.38
	2	532745.95	4140220.17
	3	532737.28	4140221.13
	4	532728.62	4140222.22
	5	532719.99	4140223.48
	6	532643.96	4139729.19
	7	532661.22	4139726.67
	8	532678.54	4139724.47
	9	532695.88	4139722.57
	10	532713.28	4139720.98
	11	532730.67	4139719.68
	12	532763.35	4140218.73
	1	532754.65	4140219.38
4.2.53-3	1	532713.28	4139720.98
	2	532695.88	4139722.57
	3	532678.54	4139724.47
	4	532661.22	4139726.67
	5	532643.96	4139729.19
	6	532567.97	4139234.85
	7	532593.87	4139231.07
	8	532619.85	4139227.79
	9	532645.86	4139224.93
	10	532671.96	4139222.57
	11	532698.06	4139220.60
	12	532730.67	4139719.68
	1	532713.28	4139720.98
4.2.53-4	1	532671.96	4139222.57
	2	532645.86	4139224.93
	3	532619.85	4139227.79
	4	532593.87	4139231.07
	5	532567.97	4139234.85
	6	532492.04	4138740.48
	7	532526.56	4138735.44
	8	532561.20	4138731.06
	9	532595.90	4138727.27
	10	532630.69	4138724.10

Сектор	Характерные точки границ	Координаты МСК-03, зона 4	
		X	Y
	11	532665.49	4138721.51
	12	532698.06	4139220.60
	1	532671.96	4139222.57
4.2.53-5	1	532630.69	4138724.10
	2	532595.90	4138727.27
	3	532561.20	4138731.06
	4	532526.56	4138735.44
	5	532492.04	4138740.48
	6	532416.15	4138246.06
	7	532459.31	4138239.80
	8	532502.62	4138234.32
	9	532545.99	4138229.56
	10	532589.47	4138225.62
	11	532632.96	4138222.37
	12	532665.49	4138721.51
	1	532630.69	4138724.10
4.2.53-6	1	532589.47	4138225.62
	2	532545.99	4138229.56
	3	532502.62	4138234.32
	4	532459.31	4138239.80
	5	532416.15	4138246.06
	6	532340.32	4137751.64
	7	532392.11	4137744.09
	8	532444.07	4137737.52
	9	532496.12	4137731.84
	10	532548.30	4137727.09
	11	532600.49	4137723.20
	12	532632.96	4138222.37
	1	532589.47	4138225.62
4.2.54-1	1	532804.78	4140317.77
	2	532797.80	4140317.68
	3	532790.81	4140317.70
	4	532783.83	4140317.86
	5	532776.86	4140318.14
	6	532769.90	4140318.53
	7	532763.35	4140218.73
	8	532772.08	4140218.23
	9	532780.78	4140217.90
	10	532789.52	4140217.70
	11	532798.25	4140217.66

Сектор	Характерные точки границ	Координаты МСК-03, зона 4	
		X	Y
	12	532806.96	4140217.78
	1	532804.78	4140317.77
4.2.54-2	1	532806.96	4140217.78
	2	532798.25	4140217.66
	3	532789.52	4140217.70
	4	532780.78	4140217.90
	5	532772.08	4140218.23
	6	532763.35	4140218.73
	7	532730.67	4139719.68
	8	532748.12	4139718.70
	9	532765.55	4139718.03
	10	532783.01	4139717.63
	11	532800.47	4139717.56
	12	532817.91	4139717.78
4.2.54-3	1	532806.96	4140217.78
	1	532817.91	4139717.78
	2	532800.47	4139717.56
	3	532783.01	4139717.63
	4	532765.55	4139718.03
	5	532748.12	4139718.70
	6	532730.67	4139719.68
	7	532698.06	4139220.60
	8	532724.22	4139219.13
	9	532750.37	4139218.12
	10	532776.55	4139217.53
	11	532802.73	4139217.43
12	532828.91	4139217.76	
4.2.54-4	1	532817.91	4139717.78
	1	532828.91	4139217.76
	2	532802.73	4139217.43
	3	532776.55	4139217.53
	4	532750.37	4139218.12
	5	532724.22	4139219.13
	6	532698.06	4139220.60
	7	532665.49	4138721.51
	8	532700.37	4138719.53
	9	532735.23	4138718.19
	10	532770.14	4138717.42
	11	532805.05	4138717.28
12	532839.95	4138717.71	

Сектор	Характерные точки границ	Координаты МСК-03, зона 4	
		X	Y
	1	532828.91	4139217.76
4.2.54-5	1	532839.95	4138717.71
	2	532805.05	4138717.28
	3	532770.14	4138717.42
	4	532735.23	4138718.19
	5	532700.37	4138719.53
	6	532665.49	4138721.51
	7	532632.96	4138222.37
	8	532676.56	4138219.90
	9	532720.15	4138218.24
	10	532763.79	4138217.26
	11	532807.42	4138217.09
	12	532851.05	4138217.65
4.2.54-6	1	532839.95	4138717.71
	1	532851.05	4138217.65
	2	532807.42	4138217.09
	3	532763.79	4138217.26
	4	532720.15	4138218.24
	5	532676.56	4138219.90
	6	532632.96	4138222.37
	7	532600.49	4137723.20
	8	532652.82	4137720.27
	9	532705.12	4137718.25
	10	532757.48	4137717.09
	11	532809.85	4137716.90
12	532862.20	4137717.56	
4.2.55-1	1	532851.05	4138217.65
	1	532839.95	4140320.05
	2	532832.66	4140319.35
	3	532825.71	4140318.77
	4	532818.74	4140318.31
	5	532811.75	4140317.98
	6	532804.78	4140317.77
	7	532806.96	4140217.78
	8	532815.69	4140218.04
	9	532824.41	4140218.46
	10	532833.11	4140219.04
	11	532841.81	4140219.76
12	532850.51	4140220.62	
	1	532839.95	4140320.05

Сектор	Характерные точки границ	Координаты МСК-03, зона 4	
		X	Y
4.2.55-2	1	532850.51	4140220.62
	2	532841.81	4140219.76
	3	532833.11	4140219.04
	4	532824.41	4140218.46
	5	532815.69	4140218.04
	6	532806.96	4140217.78
	7	532817.91	4139717.78
	8	532835.36	4139718.33
	9	532852.80	4139719.16
	10	532870.22	4139720.31
	11	532887.60	4139721.75
	12	532904.98	4139723.50
4.2.55-3	1	532850.51	4140220.62
	1	532904.98	4139723.50
	2	532887.60	4139721.75
	3	532870.22	4139720.31
	4	532852.80	4139719.16
	5	532835.36	4139718.33
	6	532817.91	4139717.78
	7	532828.91	4139217.76
	8	532855.08	4139218.58
	9	532881.23	4139219.83
	10	532907.36	4139221.57
	11	532933.44	4139223.73
12	532959.51	4139226.36	
4.2.55-4	1	532904.98	4139723.50
	1	532959.51	4139226.36
	2	532933.44	4139223.73
	3	532907.36	4139221.57
	4	532881.23	4139219.83
	5	532855.08	4139218.58
	6	532828.91	4139217.76
	7	532839.95	4138717.71
	8	532874.84	4138718.81
	9	532909.71	4138720.49
	10	532944.56	4138722.81
	11	532979.33	4138725.70
12	533014.09	4138729.18	
4.2.55-	1	532959.51	4139226.36
	1	533014.09	4138729.18

Сектор	Характерные точки границ	Координаты МСК-03, зона 4	
		X	Y
5	2	532979.33	4138725.70
	3	532944.56	4138722.81
	4	532909.71	4138720.49
	5	532874.84	4138718.81
	6	532839.95	4138717.71
	7	532851.05	4138217.65
	8	532894.66	4138219.02
	9	532938.25	4138221.13
	10	532981.80	4138224.04
	11	533025.27	4138227.63
	12	533068.72	4138232.00
	1	533014.09	4138729.18
4.2.55-6	1	533068.72	4138232.00
	2	533025.27	4138227.63
	3	532981.80	4138224.04
	4	532938.25	4138221.13
	5	532894.66	4138219.02
	6	532851.05	4138217.65
	7	532862.20	4137717.56
	8	532914.54	4137719.21
	9	532966.84	4137721.74
	10	533019.11	4137725.22
	11	533071.27	4137729.55
	12	533123.40	4137734.80
1	533068.72	4138232.00	
4.2.56-1	1	532874.10	4140325.36
	2	532867.25	4140324.06
	3	532860.36	4140322.88
	4	532853.47	4140321.81
	5	532846.55	4140320.87
	6	532839.61	4140320.05
	7	532850.51	4140220.62
	8	532859.16	4140221.66
	9	532867.82	4140222.83
	10	532876.44	4140224.16
	11	532885.04	4140225.64
	12	532893.62	4140227.26
1	532874.10	4140325.36	
4.2.56-2	1	532893.62	4140227.26
	2	532885.04	4140225.64

Сектор	Характерные точки границ	Координаты МСК-03, зона 4	
		Х	У
	3	532876.44	4140224.16
	4	532867.82	4140222.83
	5	532859.16	4140221.66
	6	532850.51	4140220.62
	7	532904.98	4139723.50
	8	532922.31	4139725.56
	9	532939.61	4139727.90
	10	532956.85	4139730.57
	11	532974.07	4139733.52
	12	532991.20	4139736.79
	1	532893.62	4140227.26
4.2.56-3	1	532991.20	4139736.79
	2	532974.07	4139733.52
	3	532956.85	4139730.57
	4	532939.61	4139727.90
	5	532922.31	4139725.56
	6	532904.98	4139723.50
	7	532959.51	4139226.36
	8	532985.49	4139229.45
	9	533011.46	4139232.96
	10	533037.33	4139236.95
	11	533063.14	4139241.38
	12	533088.84	4139246.29
4.2.56-4	1	533088.84	4139246.29
	2	533063.14	4139241.38
	3	533037.33	4139236.95
	4	533011.46	4139232.96
	5	532985.49	4139229.45
	6	532959.51	4139226.36
	7	533014.09	4138729.18
	8	533048.73	4138733.31
	9	533083.36	4138738.01
	10	533117.84	4138743.33
	11	533152.25	4138749.25
	12	533186.52	4138755.77
4.2.56-5	1	533088.84	4139246.29
	2	533186.52	4138755.77
	3	533117.84	4138743.33

Сектор	Характерные точки границ	Координаты МСК-03, зона 4	
		Х	У
	4	533083.36	4138738.01
	5	533048.73	4138733.31
	6	533014.09	4138729.18
	7	533068.72	4138232.00
	8	533112.03	4138237.17
	9	533155.30	4138243.04
	10	533198.41	4138249.69
	11	533241.42	4138257.08
	12	533284.26	4138265.27
	1	533186.52	4138755.77
4.2.56-6	1	533284.26	4138265.27
	2	533241.42	4138257.08
	3	533198.41	4138249.69
	4	533155.30	4138243.04
	5	533112.03	4138237.17
	6	533068.72	4138232.00
	7	533123.40	4137734.80
	8	533175.37	4137741.00
	9	533227.30	4137748.05
	10	533279.02	4137756.05
	11	533330.65	4137764.90
	12	533382.05	4137774.73
4.2.57-1	1	533284.26	4138265.27
	2	533241.42	4138257.08
	3	533198.41	4138249.69
	4	533155.30	4138243.04
	5	533112.03	4138237.17
	6	533068.72	4138232.00
	7	533123.40	4137734.80
	8	533175.37	4137741.00
	9	533227.30	4137748.05
	10	533279.02	4137756.05
	11	533330.65	4137764.90
	12	533382.05	4137774.73
4.2.57-2	1	533284.26	4138265.27
	2	533241.42	4138257.08
	3	533198.41	4138249.69
	4	533155.30	4138243.04
	5	533112.03	4138237.17
	6	533068.72	4138232.00
	7	533123.40	4137734.80
	8	533175.37	4137741.00
	9	533227.30	4137748.05
	10	533279.02	4137756.05
	11	533330.65	4137764.90
	12	533382.05	4137774.73
4.2.57-1	1	532908.01	4140333.66
	2	532901.28	4140331.76
	3	532894.53	4140329.99
	4	532887.75	4140328.32
	5	532880.93	4140326.78
	6	532874.10	4140325.36
	7	532893.62	4140227.26
	8	532902.16	4140229.05
	9	532910.67	4140230.97
	10	532919.16	4140233.04
	11	532927.60	4140235.27
	12	532935.99	4140237.64
4.2.57-2	1	532908.01	4140333.66
	2	532935.99	4140237.64
	3	532927.60	4140235.27
	4	532919.16	4140233.04
4.2.57-2	1	532908.01	4140333.66
	2	532935.99	4140237.64
	3	532927.60	4140235.27
	4	532919.16	4140233.04

Сектор	Характерные точки границ	Координаты МСК-03, зона 4		
		Х	У	
	5	532902.16	4140229.05	
	6	532893.62	4140227.26	
	7	532991.20	4139736.79	
	8	533008.28	4139740.33	
	9	533025.34	4139744.18	
	10	533042.29	4139748.34	
	11	533059.15	4139752.79	
	12	533075.95	4139757.53	
	1	532935.99	4140237.64	
	4.2.57-3	1	533075.95	4139757.53
		2	533059.15	4139752.79
		3	533042.29	4139748.34
		4	533025.34	4139744.18
5		533008.28	4139740.33	
6		532991.20	4139736.79	
7		533088.84	4139246.29	
8		533114.48	4139251.62	
9		533140.04	4139257.40	
10		533165.47	4139263.63	
11		533190.78	4139270.30	
12		533215.97	4139277.42	
1		533075.95	4139757.53	
4.2.57-4	1	533215.97	4139277.42	
	2	533190.78	4139270.30	
	3	533165.47	4139263.63	
	4	533140.04	4139257.40	
	5	533114.48	4139251.62	
	6	533088.84	4139246.29	
	7	533186.52	4138755.77	
	8	533220.71	4138762.89	
	9	533254.79	4138770.60	
	10	533288.70	4138778.92	
	11	533322.44	4138787.83	
	12	533356.02	4138797.30	
	1	533215.97	4139277.42	
4.2.57-5	1	533356.02	4138797.30	
	2	533322.44	4138787.83	
	3	533288.70	4138778.92	
	4	533254.79	4138770.60	
	5	533220.71	4138762.89	

Сектор	Характерные точки границ	Координаты МСК-03, зона 4		
		Х	У	
	6	533186.52	4138755.77	
	7	533284.26	4138265.27	
	8	533326.98	4138274.15	
	9	533369.58	4138283.79	
	10	533411.98	4138294.20	
	11	533454.15	4138305.32	
	12	533496.14	4138317.17	
	1	533356.02	4138797.30	
	4.2.57-6	1	533496.14	4138317.17
		2	533454.15	4138305.32
		3	533411.98	4138294.20
		4	533369.58	4138283.79
5		533326.98	4138274.15	
6		533284.26	4138265.27	
7		533382.05	4137774.73	
8		533433.31	4137785.42	
9		533484.43	4137796.96	
10		533535.30	4137809.47	
11		533585.91	4137822.81	
12		533636.30	4137837.07	
1		533496.14	4138317.17	
4.2.58-1	1	532941.05	4140344.87	
	2	532934.53	4140342.40	
	3	532927.95	4140340.04	
	4	532921.34	4140337.80	
	5	532914.69	4140335.66	
	6	532908.01	4140333.66	
	7	532935.99	4140237.64	
	8	532944.35	4140240.14	
	9	532952.67	4140242.81	
	10	532960.93	4140245.61	
	11	532969.14	4140248.57	
	12	532977.29	4140251.66	
	1	532941.05	4140344.87	
4.2.58-2	1	532977.29	4140251.66	
	2	532969.14	4140248.57	
	3	532960.93	4140245.61	
	4	532952.67	4140242.81	
	5	532944.35	4140240.14	
	6	532935.99	4140237.64	

Сектор	Характерные точки границ	Координаты МСК-03, зона 4	
		X	Y
	7	533075.95	4139757.53
	8	533092.67	4139762.54
	9	533109.31	4139767.88
	10	533125.82	4139773.48
	11	533142.27	4139779.39
	12	533158.57	4139785.58
	1	532977.29	4140251.66
4.2.58-3	1	533158.57	4139785.58
	2	533142.27	4139779.39
	3	533125.82	4139773.48
	4	533109.31	4139767.88
	5	533092.67	4139762.54
	6	533075.95	4139757.53
	7	533215.97	4139277.42
	8	533241.05	4139284.94
	9	533265.99	4139292.95
	10	533290.77	4139301.35
	11	533315.43	4139310.22
	12	533339.88	4139319.48
4.2.58-4	1	533339.88	4139319.48
	2	533315.43	4139310.22
	3	533290.77	4139301.35
	4	533265.99	4139292.95
	5	533241.05	4139284.94
	6	533215.97	4139277.42
	7	533356.02	4138797.30
	8	533389.47	4138807.33
	9	533422.72	4138818.02
	10	533455.77	4138829.22
	11	533488.64	4138841.03
	12	533521.24	4138853.41
4.2.58-5	1	533339.88	4139319.48
	1	533521.24	4138853.41
	2	533488.64	4138841.03
	3	533455.77	4138829.22
	4	533422.72	4138818.02
	5	533389.47	4138807.33
	6	533356.02	4138797.30
7	533496.14	4138317.17	

Сектор	Характерные точки границ	Координаты МСК-03, зона 4	
		X	Y
	8	533537.94	4138329.72
	9	533579.50	4138343.08
	10	533620.80	4138357.09
	11	533661.90	4138371.86
	12	533702.65	4138387.32
	1	533521.24	4138853.41
4.2.58-6	1	533702.65	4138387.32
	2	533661.90	4138371.86
	3	533620.80	4138357.09
	4	533579.50	4138343.08
	5	533537.94	4138329.72
	6	533496.14	4138317.17
	7	533636.30	4137837.07
	8	533686.45	4137852.10
	9	533736.34	4137868.14
	10	533785.88	4137884.95
	11	533835.19	4137902.69
	12	533884.10	4137921.25
4.2.59-1	1	533702.65	4138387.32
	1	532972.99	4140358.92
	2	532966.70	4140355.89
	3	532960.36	4140352.97
	4	532953.99	4140350.16
	5	532947.55	4140347.46
	6	532941.05	4140344.87
	7	532977.29	4140251.66
	8	532985.41	4140254.89
	9	532993.46	4140258.26
	10	533001.45	4140261.78
	11	533009.37	4140265.43
12	533017.23	4140269.23	
4.2.59-2	1	532972.99	4140358.92
	1	533017.23	4140269.23
	2	533009.37	4140265.43
	3	533001.45	4140261.78
	4	532993.46	4140258.26
	5	532985.41	4140254.89
	6	532977.29	4140251.66
	7	533158.57	4139785.58
8	533174.79	4139792.03	

Сектор	Характерные точки границ	Координаты МСК-03, зона 4	
		X	Y
	9	533190.89	4139798.79
	10	533206.86	4139805.82
	11	533222.71	4139813.14
	12	533238.43	4139820.72
	1	533017.23	4140269.23
4.2.59-3	1	533238.43	4139820.72
	2	533222.71	4139813.14
	3	533206.86	4139805.82
	4	533190.89	4139798.79
	5	533174.79	4139792.03
	6	533158.57	4139785.58
	7	533339.88	4139319.48
	8	533364.22	4139329.18
	9	533388.37	4139339.34
	10	533412.33	4139349.87
	11	533436.09	4139360.84
	12	533459.68	4139372.23
4.2.59-4	1	533459.68	4139372.23
	2	533436.09	4139360.84
	3	533412.33	4139349.87
	4	533388.37	4139339.34
	5	533364.22	4139329.18
	6	533339.88	4139319.48
	7	533521.24	4138853.41
	8	533553.69	4138866.34
	9	533585.89	4138879.87
	10	533617.84	4138893.92
	11	533649.52	4138908.55
	12	533680.95	4138923.73
4.2.59-5	1	533459.68	4139372.23
	2	533680.95	4138923.73
	3	533649.52	4138908.55
	4	533617.84	4138893.92
	5	533585.89	4138879.87
	6	533553.69	4138866.34
	7	533521.24	4138853.41
	8	533702.65	4138387.32
	9	533743.20	4138403.50

Сектор	Характерные точки границ	Координаты МСК-03, зона 4	
		X	Y
	10	533823.38	4138437.96
	11	533862.99	4138456.27
	12	533902.28	4138475.25
	1	533680.95	4138923.73
4.2.59-6	1	533902.28	4138475.25
	2	533862.99	4138456.27
	3	533823.38	4138437.96
	4	533783.45	4138420.42
	5	533743.20	4138403.50
	6	533702.65	4138387.32
	7	533884.10	4137921.25
	8	533932.76	4137940.66
	9	533981.06	4137960.95
	10	534028.97	4137982.03
	11	534076.50	4138004.00
	12	534123.66	4138026.78
4.2.60-1	1	533902.28	4138475.25
	2	533902.28	4138475.25
	3	533902.28	4138475.25
	4	533902.28	4138475.25
	5	533902.28	4138475.25
	6	533902.28	4138475.25
	7	533902.28	4138475.25
	8	533902.28	4138475.25
	9	533902.28	4138475.25
	10	533902.28	4138475.25
	11	533902.28	4138475.25
	12	533902.28	4138475.25
4.2.60-2	1	533003.60	4140375.72
	2	532997.59	4140372.14
	3	532991.54	4140368.68
	4	532985.41	4140365.32
	5	532979.23	4140362.07
	6	532972.99	4140358.92
	7	533017.23	4140269.23
	8	533025.03	4140273.15
	9	533032.75	4140277.22
	10	533040.40	4140281.41
	11	533047.97	4140285.75
	12	533055.48	4140290.21
4.2.60-2	1	533003.60	4140375.72
	2	533055.48	4140290.21
	3	533047.97	4140285.75
	4	533040.40	4140281.41
	5	533032.75	4140277.22
	6	533025.03	4140273.15
	7	533017.23	4140269.23
	8	533238.43	4139820.72
	9	533254.03	4139828.58
	10	533269.47	4139836.71



Сектор	Характерные точки границ	Координаты МСК-03, зона 4	
		X	Y
	11	533299.92	4139853.76
	12	533314.93	4139862.69
	1	533055.48	4140290.21
4.2.60-3	1	533314.93	4139862.69
	2	533299.92	4139853.76
	3	533284.78	4139845.10
	4	533269.47	4139836.71
	5	533254.03	4139828.58
	6	533238.43	4139820.72
	7	533459.68	4139372.23
	8	533483.06	4139384.01
	9	533506.22	4139396.20
	10	533529.19	4139408.79
	11	533551.91	4139421.79
	12	533574.41	4139435.17
4.2.60-4	1	533314.93	4139862.69
	1	533574.41	4139435.17
	2	533551.91	4139421.79
	3	533529.19	4139408.79
	4	533506.22	4139396.20
	5	533483.06	4139384.01
	6	533459.68	4139372.23
	7	533680.95	4138923.73
	8	533712.14	4138939.44
	9	533743.03	4138955.70
	10	533773.63	4138972.50
	11	533803.94	4138989.83
12	533833.95	4139007.68	
4.2.60-5	1	533574.41	4139435.17
	1	533833.95	4139007.68
	2	533803.94	4138989.83
	3	533773.63	4138972.50
	4	533743.03	4138955.70
	5	533712.14	4138939.44
	6	533680.95	4138923.73
	7	533902.28	4138475.25
	8	533941.26	4138494.89
	9	533979.86	4138515.21
	10	534018.13	4138536.20
11	534056.00	4138557.87	

Сектор	Характерные точки границ	Координаты МСК-03, зона 4	
		X	Y
	12	534093.51	4138580.20
	1	533833.95	4139007.68
4.2.60-6	1	534093.51	4138580.20
	2	534056.00	4138557.87
	3	534018.13	4138536.20
	4	533979.86	4138515.21
	5	533941.26	4138494.89
	6	533902.28	4138475.25
	7	534123.66	4138026.78
	8	534170.43	4138050.33
	9	534216.74	4138074.74
	10	534262.65	4138099.93
	11	534308.10	4138125.92
	12	534353.12	4138152.71
4.2.61-1	1	534093.51	4138580.20
	1	533032.61	4140395.11
	2	533026.95	4140391.02
	3	533021.21	4140387.04
	4	533015.41	4140383.17
	5	533009.53	4140379.39
	6	533003.60	4140375.72
	7	533055.48	4140290.21
	8	533062.90	4140294.80
	9	533070.25	4140299.52
	10	533077.50	4140304.37
	11	533084.67	4140309.35
12	533091.75	4140314.45	
4.2.61-2	1	533032.61	4140395.11
	1	533091.75	4140314.45
	2	533084.67	4140309.35
	3	533077.50	4140304.37
	4	533070.25	4140299.52
	5	533062.90	4140294.80
	6	533055.48	4140290.21
	7	533314.93	4139862.69
	8	533329.78	4139871.87
	9	533344.44	4139881.32
	10	533358.97	4139891.01
	11	533373.31	4139900.97
12	533387.47	4139911.16	

Сектор	Характерные точки границ	Координаты МСК-03, зона 4	
		X	Y
	1	533091.75	4140314.45
4.2.61-3	1	533387.47	4139911.16
	2	533373.31	4139900.97
	3	533358.97	4139891.01
	4	533344.44	4139881.32
	5	533329.78	4139871.87
	6	533314.93	4139862.69
	7	533574.41	4139435.17
	8	533596.69	4139448.97
	9	533618.69	4139463.13
	10	533640.47	4139477.68
	11	533661.98	4139492.60
	12	533683.21	4139507.90
	1	533387.47	4139911.16
4.2.61-4	1	533683.21	4139507.90
	2	533661.98	4139492.60
	3	533640.47	4139477.68
	4	533618.69	4139463.13
	5	533596.69	4139448.97
	6	533574.41	4139435.17
	7	533833.95	4139007.68
	8	533863.64	4139026.07
	9	533892.98	4139044.95
	10	533922.00	4139064.35
	11	533950.69	4139084.26
	12	533979.00	4139104.65
	1	533683.21	4139507.90
4.2.61-5	1	533979.00	4139104.65
	2	533950.69	4139084.26
	3	533922.00	4139064.35
	4	533892.98	4139044.95
	5	533863.64	4139026.07
	6	533833.95	4139007.68
	7	534093.51	4138580.20
	8	534130.62	4138603.18
	9	534167.28	4138626.78
	10	534203.58	4138651.03
	11	534239.43	4138675.93
	12	534274.81	4138701.43
	1	533979.00	4139104.65

Сектор	Характерные точки границ	Координаты МСК-03, зона 4	
		X	Y
4.2.61-6	1	534274.81	4138701.43
	2	534239.43	4138675.93
	3	534203.58	4138651.03
	4	534167.28	4138626.78
	5	534130.62	4138603.18
	6	534093.51	4138580.20
	7	534353.12	4138152.71
	8	534397.65	4138180.31
	9	534441.64	4138208.64
	10	534485.18	4138237.72
	11	534528.20	4138267.61
	12	534570.67	4138298.21
	1	534274.81	4138701.43
4.2.62-1	1	533059.84	4140416.94
	2	533054.55	4140412.39
	3	533049.17	4140407.92
	4	533043.72	4140403.55
	5	533038.20	4140399.28
	6	533032.61	4140395.11
	7	533091.75	4140314.45
	8	533098.74	4140319.66
	9	533105.64	4140325.01
	10	533112.45	4140330.48
	11	533119.17	4140336.05
	12	533125.78	4140341.75
	1	533059.84	4140416.94
4.2.62-2	1	533125.78	4140341.75
	2	533119.17	4140336.05
	3	533112.45	4140330.48
	4	533105.64	4140325.01
	5	533098.74	4140319.66
	6	533091.75	4140314.45
	7	533387.47	4139911.16
	8	533401.46	4139921.61
	9	533415.25	4139932.30
	10	533428.87	4139943.23
	11	533442.30	4139954.39
	12	533455.52	4139965.78
	1	533125.78	4140341.75
4.2.62-	1	533455.52	4139965.78

Сектор	Характерные точки границ	Координаты МСК-03, зона 4	
		X	Y
3	2	533442.30	4139954.39
	3	533428.87	4139943.23
	4	533415.25	4139932.30
	5	533401.46	4139921.61
	6	533387.47	4139911.16
	7	533683.21	4139507.90
	8	533704.20	4139523.57
	9	533724.88	4139539.61
	10	533745.30	4139556.00
	11	533765.46	4139572.74
	12	533785.28	4139589.82
	1	533455.52	4139965.78
4.2.62-4	1	533785.28	4139589.82
	2	533765.46	4139572.74
	3	533745.30	4139556.00
	4	533724.88	4139539.61
	5	533704.20	4139523.57
	6	533683.21	4139507.90
	7	533979.00	4139104.65
	8	534006.98	4139125.54
	9	534034.54	4139146.92
	10	534061.78	4139168.79
	11	534088.64	4139191.10
	12	534115.08	4139213.89
4.2.62-5	1	534115.08	4139213.89
	2	534088.64	4139191.10
	3	534061.78	4139168.79
	4	534034.54	4139146.92
	5	534006.98	4139125.54
	6	533979.00	4139104.65
	7	534274.81	4138701.43
	8	534309.80	4138727.53
	9	534344.24	4138754.25
	10	534378.28	4138781.60
	11	534411.87	4138809.48
	12	534444.90	4138837.98
4.2.62-6	1	534444.90	4138837.98
	2	534411.87	4138809.48

Сектор	Характерные точки границ	Координаты МСК-03, зона 4	
		X	Y
	3	534378.28	4138781.60
	4	534344.24	4138754.25
	5	534309.80	4138727.53
	6	534274.81	4138701.43
	7	534570.67	4138298.21
	8	534612.64	4138329.53
	9	534653.99	4138361.61
	10	534694.82	4138394.42
	11	534735.12	4138427.90
	12	534774.75	4138462.06
	1	534444.90	4138837.98
	4.2.63-1	1	533085.05
2		533080.17	4140436.08
3		533075.21	4140431.16
4		533070.17	4140426.34
5		533065.04	4140421.60
6		533059.84	4140416.94
7		533125.78	4140341.75
8		533132.28	4140347.57
9		533138.70	4140353.48
10		533145.00	4140359.52
11		533151.19	4140365.67
12		533157.29	4140371.92
4.2.63-2	1	533085.05	4140441.08
	2	533157.29	4140371.92
	3	533151.19	4140365.67
	4	533145.00	4140359.52
	5	533138.70	4140353.48
	6	533132.28	4140347.57
	7	533125.78	4140341.75
	8	533455.52	4139965.78
	9	533468.53	4139977.41
	10	533481.36	4139989.24
	11	533493.97	4140001.32
	12	533506.34	4140013.62
4.2.63-3	1	533157.29	4140371.92
	2	533518.54	4140026.12
	3	533493.97	4140001.32

Сектор	Характерные точки границ	Координаты МСК-03, зона 4		
		Х	У	
	4	533481.36	4139989.24	
	5	533468.53	4139977.41	
	6	533455.52	4139965.78	
	7	533785.28	4139589.82	
	8	533804.81	4139607.28	
	9	533824.03	4139625.01	
	10	533842.94	4139643.14	
	11	533861.52	4139661.58	
	12	533879.81	4139680.34	
	1	533518.54	4140026.12	
	4.2.63-4	1	533879.81	4139680.34
		2	533861.52	4139661.58
		3	533842.94	4139643.14
4		533824.03	4139625.01	
5		533804.81	4139607.28	
6		533785.28	4139589.82	
7		534115.08	4139213.89	
8		534141.11	4139237.15	
9		534166.75	4139260.82	
10		534191.95	4139284.98	
11		534216.73	4139309.58	
12		534241.10	4139334.59	
1		533879.81	4139680.34	
4.2.63-5	1	534241.10	4139334.59	
	2	534216.73	4139309.58	
	3	534191.95	4139284.98	
	4	534166.75	4139260.82	
	5	534141.11	4139237.15	
	6	534115.08	4139213.89	
	7	534444.90	4138837.98	
	8	534477.44	4138867.05	
	9	534509.49	4138896.64	
	10	534540.99	4138926.84	
	11	534571.96	4138957.59	
	12	534602.43	4138988.85	
	1	534241.10	4139334.59	
4.2.63-6	1	534602.43	4138988.85	
	2	534571.96	4138957.59	
	3	534540.99	4138926.84	
	4	534509.49	4138896.64	

Сектор	Характерные точки границ	Координаты МСК-03, зона 4		
		Х	У	
	5	534477.44	4138867.05	
	6	534444.90	4138837.98	
	7	534774.75	4138462.06	
	8	534813.81	4138496.98	
	9	534852.26	4138532.49	
	10	534890.05	4138568.73	
	11	534927.20	4138605.61	
	12	534963.78	4138643.12	
	1	534602.43	4138988.85	
	4.2.64-1	1	533108.06	4140467.32
		2	533103.63	4140461.90
		3	533099.12	4140456.58
		4	533094.52	4140451.33
5		533089.81	4140446.17	
6		533085.05	4140441.08	
7		533157.29	4140371.92	
8		533163.26	4140378.28	
9		533169.14	4140384.74	
10		533174.90	4140391.29	
11		533180.53	4140397.95	
12		533186.05	4140404.71	
1		533108.06	4140467.32	
4.2.64-2	1	533186.05	4140404.71	
	2	533180.53	4140397.95	
	3	533174.90	4140391.29	
	4	533169.14	4140384.74	
	5	533163.26	4140378.28	
	6	533157.29	4140371.92	
	7	533518.54	4140026.12	
	8	533530.48	4140038.82	
	9	533542.24	4140051.75	
	10	533553.74	4140064.87	
	11	533565.00	4140078.20	
	12	533576.06	4140091.71	
	1	533186.05	4140404.71	
4.2.64-3	1	533576.06	4140091.71	
	2	533565.00	4140078.20	
	3	533553.74	4140064.87	
	4	533542.24	4140051.75	
	5	533530.48	4140038.82	

Сектор	Характерные точки границ	Координаты МСК-03, зона 4	
		X	Y
	6	533518.54	4140026.12
	7	533879.81	4139680.34
	8	533897.72	4139699.40
	9	533915.35	4139718.78
	10	533932.61	4139738.47
	11	533949.51	4139758.45
	12	533966.07	4139778.73
	1	533576.06	4140091.71
4.2.64-4	1	533966.07	4139778.73
	2	533949.51	4139758.45
	3	533932.61	4139738.47
	4	533915.35	4139718.78
	5	533897.72	4139699.40
	6	533879.81	4139680.34
	7	534241.10	4139334.59
	8	534265.00	4139360.00
	9	534288.49	4139385.83
	10	534311.49	4139412.08
	11	534334.03	4139438.72
	12	534356.12	4139465.77
4.2.64-5	1	533966.07	4139778.73
	1	534356.12	4139465.77
	2	534334.03	4139438.72
	3	534311.49	4139412.08
	4	534288.49	4139385.83
	5	534265.00	4139360.00
	6	534241.10	4139334.59
	7	534602.43	4138988.85
	8	534632.29	4139020.60
	9	534661.66	4139052.92
	10	534690.40	4139085.72
	11	534718.57	4139119.03
12	534746.18	4139152.84	
4.2.64-6	1	534356.12	4139465.77
	1	534746.18	4139152.84
	2	534718.57	4139119.03
	3	534690.40	4139085.72
	4	534661.66	4139052.92
	5	534632.29	4139020.60
6	534602.43	4138988.85	

Сектор	Характерные точки границ	Координаты МСК-03, зона 4		
		X	Y	
	7	534963.78	4138643.12	
	8	534999.61	4138681.25	
	9	535034.84	4138720.03	
	10	535069.33	4138759.39	
	11	535103.14	4138799.34	
	12	535136.27	4138839.92	
	1	534746.18	4139152.84	
	4.2.65-1	1	533128.70	4140495.46
		2	533124.77	4140489.69
		3	533120.73	4140484.00
		4	533116.61	4140478.36
		5	533112.38	4140472.80
6		533108.06	4140467.32	
7		533186.05	4140404.71	
8		533191.45	4140411.57	
9		533196.74	4140418.51	
10		533201.90	4140425.56	
11		533206.94	4140432.68	
12		533211.85	4140439.88	
4.2.65-2	1	533128.70	4140495.46	
	1	533211.85	4140439.88	
	2	533206.94	4140432.68	
	3	533201.90	4140425.56	
	4	533196.74	4140418.51	
	5	533191.45	4140411.57	
	6	533186.05	4140404.71	
	7	533576.06	4140091.71	
	8	533586.87	4140105.41	
	9	533597.43	4140119.31	
	10	533607.74	4140133.40	
	11	533617.83	4140147.64	
12	533627.65	4140162.06		
4.2.65-3	1	533211.85	4140439.88	
	1	533627.65	4140162.06	
	2	533617.83	4140147.64	
	3	533607.74	4140133.40	
	4	533597.43	4140119.31	
	5	533586.87	4140105.41	
	6	533576.06	4140091.71	
7	533966.07	4139778.73		

Сектор	Характерные точки границ	Координаты МСК-03, зона 4	
		X	Y
	8	533982.29	4139799.28
	9	533998.15	4139820.13
	10	534013.61	4139841.26
	11	534028.73	4139862.61
	12	534043.47	4139884.26
	1	533627.65	4140162.06
4.2.65-4	1	534043.47	4139884.26
	2	534028.73	4139862.61
	3	534013.61	4139841.26
	4	533998.15	4139820.13
	5	533982.29	4139799.28
	6	533966.07	4139778.73
	7	534356.12	4139465.77
	8	534377.73	4139493.18
	9	534398.87	4139520.96
	10	534419.49	4139549.15
	11	534439.66	4139577.63
	12	534459.31	4139606.46
4.2.65-5	1	534459.31	4139606.46
	2	534439.66	4139577.63
	3	534419.49	4139549.15
	4	534398.87	4139520.96
	5	534377.73	4139493.18
	6	534356.12	4139465.77
	7	534746.18	4139152.84
	8	534773.20	4139187.08
	9	534799.61	4139221.83
	10	534825.41	4139257.06
	11	534850.60	4139292.64
	12	534875.15	4139328.71
4.2.65-6	1	534459.31	4139606.46
	2	534875.15	4139328.71
	3	534850.60	4139292.64
	4	534825.41	4139257.06
	5	534799.61	4139221.83
	6	534773.20	4139187.08
	7	534746.18	4139152.84
	8	535136.27	4138839.92
	8	535168.68	4138881.02

Сектор	Характерные точки границ	Координаты МСК-03, зона 4	
		X	Y
	9	535200.38	4138922.71
	10	535231.32	4138964.99
	11	535261.55	4139007.68
	12	535291.00	4139050.96
	1	534875.15	4139328.71
	4.2.66-1	1	533146.79
2		533143.39	4140519.20
3		533139.87	4140513.17
4		533136.25	4140507.20
5		533132.52	4140501.31
6		533128.70	4140495.46
7		533211.85	4140439.88
8		533216.63	4140447.20
9		533221.29	4140454.57
10		533225.82	4140462.03
11		533230.23	4140469.57
12		533234.49	4140477.18
4.2.66-2	1	533146.79	4140525.29
	2	533234.49	4140477.18
	3	533230.23	4140469.57
	4	533225.82	4140462.03
	5	533221.29	4140454.57
	6	533216.63	4140447.20
	7	533211.85	4140439.88
	8	533627.65	4140162.06
	9	533637.20	4140176.67
	10	533646.54	4140191.42
	11	533655.58	4140206.35
	12	533664.38	4140221.42
4.2.66-3	1	533672.92	4140236.65
	2	533672.92	4140236.65
	3	533664.38	4140221.42
	4	533655.58	4140206.35
	5	533646.54	4140191.42
	6	533637.20	4140176.67
	7	533627.65	4140162.06
	8	534043.47	4139884.26
	9	534057.79	4139906.17
	9	534071.79	4139928.29

Сектор	Характерные точки границ	Координаты МСК-03, зона 4	
		X	Y
	10	534085.37	4139950.68
	11	534098.56	4139973.31
	12	534111.36	4139996.15
	1	533672.92	4140236.65
4.2.66-4	1	534111.36	4139996.15
	2	534098.56	4139973.31
	3	534085.37	4139950.68
	4	534071.79	4139928.29
	5	534057.79	4139906.17
	6	534043.47	4139884.26
	7	534459.31	4139606.46
	8	534478.42	4139635.69
	9	534497.05	4139665.18
	10	534515.14	4139695.03
	11	534532.74	4139725.19
	12	534549.82	4139755.65
4.2.66-5	1	534111.36	4139996.15
	1	534549.82	4139755.65
	2	534532.74	4139725.19
	3	534515.14	4139695.03
	4	534497.05	4139665.18
	5	534478.42	4139635.69
	6	534459.31	4139606.46
	7	534875.15	4139328.71
	8	534899.04	4139365.24
	9	534922.33	4139402.09
	10	534944.96	4139439.41
	11	534966.94	4139477.10
12	534988.28	4139515.18	
4.2.66-6	1	534549.82	4139755.65
	1	534988.28	4139515.18
	2	534966.94	4139477.10
	3	534944.96	4139439.41
	4	534922.33	4139402.09
	5	534899.04	4139365.24
	6	534875.15	4139328.71
	7	535291.00	4139050.96
	8	535319.68	4139094.80
	9	535347.63	4139139.03
	10	535374.78	4139183.82

Сектор	Характерные точки границ	Координаты МСК-03, зона 4	
		X	Y
	11	535401.16	4139229.04
	12	535426.76	4139274.73
	1	534988.28	4139515.18
4.2.67-1	1	533162.24	4140556.59
	2	533159.37	4140550.24
	3	533156.39	4140543.91
	4	533153.30	4140537.66
	5	533150.10	4140531.45
	6	533146.79	4140525.29
	7	533234.49	4140477.18
	8	533238.61	4140484.87
	9	533242.62	4140492.63
	10	533246.47	4140500.46
	11	533250.19	4140508.35
	12	533253.78	4140516.31
4.2.67-2	1	533162.24	4140556.59
	1	533253.78	4140516.31
	2	533250.19	4140508.35
	3	533246.47	4140500.46
	4	533242.62	4140492.63
	5	533238.61	4140484.87
	6	533234.49	4140477.18
	7	533672.92	4140236.65
	8	533681.17	4140252.03
	9	533689.17	4140267.54
	10	533696.88	4140283.19
	11	533704.32	4140298.99
12	533711.50	4140314.91	
4.2.67-3	1	533253.78	4140516.31
	1	533711.50	4140314.91
	2	533704.32	4140298.99
	3	533696.88	4140283.19
	4	533689.17	4140267.54
	5	533681.17	4140252.03
	6	533672.92	4140236.65
	7	534111.36	4139996.15
	8	534123.74	4140019.21
	9	534135.75	4140042.49
	10	534147.30	4140065.95
11	534158.47	4140089.64	

Сектор	Характерные точки границ	Координаты МСК-03, зона 4	
		X	Y
	12	534169.24	4140113.51
	1	533711.50	4140314.91
4.2.67-4	1	534169.24	4140113.51
	2	534158.47	4140089.64
	3	534147.30	4140065.95
	4	534135.75	4140042.49
	5	534123.74	4140019.21
	6	534111.36	4139996.15
	7	534549.82	4139755.65
	8	534566.32	4139786.41
	9	534582.32	4139817.44
	10	534597.74	4139848.73
	11	534612.63	4139880.31
	12	534626.98	4139912.14
4.2.67-5	1	534169.24	4140113.51
	1	534626.98	4139912.14
	2	534612.63	4139880.31
	3	534597.74	4139848.73
	4	534582.32	4139817.44
	5	534566.32	4139786.41
	6	534549.82	4139755.65
	7	534988.28	4139515.18
	8	535008.92	4139553.62
	9	535028.91	4139592.42
	10	535048.18	4139631.53
	11	535066.79	4139671.02
12	535084.72	4139710.79	
4.2.67-6	1	534626.98	4139912.14
	1	535084.72	4139710.79
	2	535066.79	4139671.02
	3	535048.18	4139631.53
	4	535028.91	4139592.42
	5	535008.92	4139553.62
	6	534988.28	4139515.18
	7	535426.76	4139274.73
	8	535451.53	4139320.85
	9	535475.51	4139367.42
	10	535498.63	4139414.34
	11	535520.96	4139461.73
12	535542.49	4139509.46	

Сектор	Характерные точки границ	Координаты МСК-03, зона 4	
		X	Y
	1	535084.72	4139710.79
4.2.68-1	1	533174.89	4140589.12
	2	533172.57	4140582.53
	3	533170.17	4140575.98
	4	533167.63	4140569.48
	5	533165.00	4140563.01
	6	533162.24	4140556.59
	7	533253.78	4140516.31
	8	533257.22	4140524.33
	9	533260.52	4140532.40
	10	533263.70	4140540.54
	11	533266.71	4140548.72
	12	533269.59	4140556.97
4.2.68-2	1	533174.89	4140589.12
	1	533269.59	4140556.97
	2	533266.71	4140548.72
	3	533263.70	4140540.54
	4	533260.52	4140532.40
	5	533257.22	4140524.33
	6	533253.78	4140516.31
	7	533711.50	4140314.91
	8	533718.39	4140330.94
	9	533724.99	4140347.09
	10	533731.32	4140363.36
	11	533737.36	4140379.73
12	533743.13	4140396.22	
4.2.68-3	1	533269.59	4140556.97
	1	533743.13	4140396.22
	2	533737.36	4140379.73
	3	533731.32	4140363.36
	4	533724.99	4140347.09
	5	533718.39	4140330.94
	6	533711.50	4140314.91
	7	534169.24	4140113.51
	8	534179.56	4140137.57
	9	534189.45	4140161.79
	10	534198.98	4140186.19
	11	534208.01	4140210.75
12	534216.66	4140235.47	
	1	533743.13	4140396.22



Сектор	Характерные точки границ	Координаты МСК-03, зона 4	
		X	Y
4.2.68-4	1	534216.66	4140235.47
	2	534208.01	4140210.75
	3	534198.98	4140186.19
	4	534189.45	4140161.79
	5	534179.56	4140137.57
	6	534169.24	4140113.51
	7	534626.98	4139912.14
	8	534640.74	4139944.21
	9	534653.94	4139976.52
	10	534666.62	4140009.05
	11	534678.67	4140041.79
	12	534690.20	4140074.75
	1	534216.66	4140235.47
4.2.68-5	1	534690.20	4140074.75
	2	534678.67	4140041.79
	3	534666.62	4140009.05
	4	534653.94	4139976.52
	5	534640.74	4139944.21
	6	534626.98	4139912.14
	7	535084.72	4139710.79
	8	535101.94	4139750.88
	9	535118.42	4139791.25
	10	535134.27	4139831.92
	11	535149.34	4139872.84
	12	535163.75	4139914.04
	1	534690.20	4140074.75
4.2.68-6	1	535163.75	4139914.04
	2	535149.34	4139872.84
	3	535134.27	4139831.92
	4	535118.42	4139791.25
	5	535101.94	4139750.88
	6	535084.72	4139710.79
	7	535542.49	4139509.46
	8	535563.14	4139557.57
	9	535582.92	4139606.01
	10	535601.93	4139654.80
	11	535620.00	4139703.91
	12	535637.31	4139753.35
	1	535163.75	4139914.04
4.2.69-	1	533184.65	4140622.63

Сектор	Характерные точки границ	Координаты МСК-03, зона 4	
		X	Y
1	2	533182.94	4140615.86
	3	533181.10	4140609.12
	4	533179.15	4140602.42
	5	533177.08	4140595.75
	6	533174.89	4140589.12
	7	533269.59	4140556.97
	8	533272.33	4140565.26
	9	533274.92	4140573.60
	10	533277.36	4140581.97
	11	533279.66	4140590.40
	12	533281.80	4140598.84
	1	533184.65	4140622.63
4.2.69-2	1	533281.80	4140598.84
	2	533279.66	4140590.40
	3	533277.36	4140581.97
	4	533274.92	4140573.60
	5	533272.33	4140565.26
	6	533269.59	4140556.97
	7	533743.13	4140396.22
	8	533748.60	4140412.79
	9	533753.77	4140429.47
	10	533758.65	4140446.22
	11	533763.25	4140463.06
	12	533767.53	4140479.96
1	533281.80	4140598.84	
4.2.69-3	1	533767.53	4140479.96
	2	533763.25	4140463.06
	3	533758.65	4140446.22
	4	533753.77	4140429.47
	5	533748.60	4140412.79
	6	533743.13	4140396.22
	7	534216.66	4140235.47
	8	534224.86	4140260.33
	9	534232.63	4140285.36
	10	534239.96	4140310.47
	11	534246.84	4140335.74
	12	534253.26	4140361.10
1	533767.53	4140479.96	
4.2.69-4	1	534253.26	4140361.10
	2	534246.84	4140335.74

Сектор	Характерные точки границ	Координаты МСК-03, зона 4		
		X	Y	
	3	534239.96	4140310.47	
	4	534232.63	4140285.36	
	5	534224.86	4140260.33	
	6	534216.66	4140235.47	
	7	534690.20	4140074.75	
	8	534701.14	4140107.89	
	9	534711.49	4140141.25	
	10	534721.26	4140174.75	
	11	534730.43	4140208.44	
	12	534739.00	4140242.25	
	1	534253.26	4140361.10	
	4.2.69-5	1	534739.00	4140242.25
		2	534730.43	4140208.44
3		534721.26	4140174.75	
4		534711.49	4140141.25	
5		534701.14	4140107.89	
6		534690.20	4140074.75	
7		535163.75	4139914.04	
8		535177.42	4139955.47	
9		535190.35	4139997.18	
10		535202.57	4140039.03	
11		535214.04	4140081.15	
12		535224.74	4140123.40	
1		534739.00	4140242.25	
4.2.69-6	1	535224.74	4140123.40	
	2	535214.04	4140081.15	
	3	535202.57	4140039.03	
	4	535190.35	4139997.18	
	5	535177.42	4139955.47	
	6	535163.75	4139914.04	
	7	535637.31	4139753.35	
	8	535653.71	4139803.06	
	9	535669.22	4139853.10	
	10	535683.89	4139903.34	
	11	535697.65	4139953.86	
	12	535710.49	4140004.57	
	1	535224.74	4140123.40	
4.2.70-1	1	533191.46	4140656.85	
	2	533190.34	4140649.96	
	3	533189.10	4140643.09	

Сектор	Характерные точки границ	Координаты МСК-03, зона 4		
		X	Y	
	4	533187.73	4140636.25	
	5	533186.26	4140629.42	
	6	533184.65	4140622.63	
	7	533281.80	4140598.84	
	8	533283.81	4140607.34	
	9	533285.65	4140615.88	
	10	533287.36	4140624.43	
	11	533288.92	4140633.01	
	12	533290.31	4140641.63	
	1	533191.46	4140656.85	
	4.2.70-2	1	533290.31	4140641.63
		2	533288.92	4140633.01
		3	533287.36	4140624.43
4		533285.65	4140615.88	
5		533283.81	4140607.34	
6		533281.80	4140598.84	
7		533767.53	4140479.96	
8		533771.55	4140496.96	
9		533775.24	4140514.02	
10		533778.64	4140531.13	
11		533781.76	4140548.31	
12		533784.55	4140565.52	
1		533290.31	4140641.63	
4.2.70-3	1	533784.55	4140565.52	
	2	533781.76	4140548.31	
	3	533778.64	4140531.13	
	4	533775.24	4140514.02	
	5	533771.55	4140496.96	
	6	533767.53	4140479.96	
	7	534253.26	4140361.10	
	8	534259.28	4140386.59	
	9	534264.82	4140412.19	
	10	534269.93	4140437.84	
	11	534274.61	4140463.59	
	12	534278.80	4140489.44	
	1	533784.55	4140565.52	
4.2.70-4	1	534278.80	4140489.44	
	2	534274.61	4140463.59	
	3	534269.93	4140437.84	
	4	534264.82	4140412.19	

Сектор	Характерные точки границ	Координаты МСК-03, зона 4	
		X	Y
	5	534259.28	4140386.59
	6	534253.26	4140361.10
	7	534739.00	4140242.25
	8	534747.04	4140276.23
	9	534754.42	4140310.35
	10	534761.23	4140344.56
	11	534767.47	4140378.90
	12	534773.04	4140413.36
	1	534278.80	4140489.44
4.2.70-5	1	534773.04	4140413.36
	2	534767.47	4140378.90
	3	534761.23	4140344.56
	4	534754.42	4140310.35
	5	534747.04	4140276.23
	6	534739.00	4140242.25
	7	535224.74	4140123.40
	8	535234.79	4140165.88
	9	535244.02	4140208.53
	10	535252.52	4140251.30
	11	535260.32	4140294.22
	12	535267.28	4140337.28
4.2.70-6	1	535267.28	4140337.28
	2	535260.32	4140294.22
	3	535252.52	4140251.30
	4	535244.02	4140208.53
	5	535234.79	4140165.88
	6	535224.74	4140123.40
	7	535710.49	4140004.57
	8	535722.54	4140055.54
	9	535733.62	4140106.73
	10	535743.82	4140158.05
	11	535753.17	4140209.54
	12	535761.54	4140261.22
4.2.71-1	1	533195.27	4140691.54
	2	533194.75	4140684.58
	3	533194.10	4140677.63
	4	533193.34	4140670.69
	5	533192.47	4140663.76

Сектор	Характерные точки границ	Координаты МСК-03, зона 4	
		X	Y
	6	533191.46	4140656.85
	7	533290.31	4140641.63
	8	533291.56	4140650.27
	9	533292.68	4140658.93
	10	533293.62	4140667.61
	11	533294.42	4140676.29
	12	533295.07	4140685.00
	1	533195.27	4140691.54
4.2.71-2	1	533295.07	4140685.00
	2	533294.42	4140676.29
	3	533293.62	4140667.61
	4	533292.68	4140658.93
	5	533291.56	4140650.27
	6	533290.31	4140641.63
	7	533784.55	4140565.52
	8	533787.07	4140582.81
	9	533789.27	4140600.12
	10	533791.17	4140617.47
	11	533792.77	4140634.85
	12	533794.07	4140652.25
4.2.71-3	1	533295.07	4140685.00
	2	533794.07	4140652.25
	3	533792.77	4140634.85
	4	533791.17	4140617.47
	5	533789.27	4140600.12
	6	533787.07	4140582.81
	7	533784.55	4140565.52
	8	534278.80	4140489.44
	9	534282.58	4140515.35
	10	534285.87	4140541.32
	11	534288.72	4140567.35
	12	534291.12	4140593.41
4.2.71-4	1	534293.07	4140619.53
	2	534293.07	4140619.53
	3	534291.12	4140593.41
	4	534288.72	4140567.35
	5	534285.87	4140541.32
	6	534282.58	4140515.35

Сектор	Характерные точки границ	Координаты МСК-03, зона 4	
		X	Y
	7	534773.04	4140413.36
	8	534778.08	4140447.90
	9	534782.46	4140482.52
	10	534786.25	4140517.23
	11	534789.47	4140551.98
	12	534792.07	4140586.80
	1	534293.07	4140619.53
4.2.71-5	1	534792.07	4140586.80
	2	534789.47	4140551.98
	3	534786.25	4140517.23
	4	534782.46	4140482.52
	5	534778.08	4140447.90
	6	534773.04	4140413.36
	7	535267.28	4140337.28
	8	535273.59	4140380.47
	9	535279.06	4140423.74
	10	535283.81	4140467.12
	11	535287.83	4140510.55
	12	535291.07	4140554.08
4.2.71-6	1	534792.07	4140586.80
	1	535291.07	4140554.08
	2	535287.83	4140510.55
	3	535283.81	4140467.12
	4	535279.06	4140423.74
	5	535273.59	4140380.47
	6	535267.28	4140337.28
	7	535761.54	4140261.22
	8	535769.09	4140313.04
	9	535775.67	4140364.96
	10	535781.36	4140417.02
	11	535786.19	4140469.13
12	535790.07	4140521.36	
4.2.72-1	1	535291.07	4140554.08
	1	533196.04	4140726.44
	2	533196.12	4140719.45
	3	533196.09	4140712.48
	4	533195.94	4140705.49
	5	533195.67	4140698.52
	6	533195.27	4140691.54
7	533295.07	4140685.00	

Сектор	Характерные точки границ	Координаты МСК-03, зона 4	
		X	Y
	8	533295.57	4140693.71
	9	533295.91	4140702.43
	10	533296.10	4140711.16
	11	533296.13	4140719.88
	12	533296.02	4140728.61
	1	533196.04	4140726.44
4.2.72-2	1	533296.02	4140728.61
	2	533296.13	4140719.88
	3	533296.10	4140711.16
	4	533295.91	4140702.43
	5	533295.57	4140693.71
	6	533295.07	4140685.00
	7	533794.07	4140652.25
	8	533795.05	4140669.69
	9	533795.75	4140687.12
	10	533796.13	4140704.58
	11	533796.19	4140722.02
	12	533795.97	4140739.48
4.2.72-3	1	533296.02	4140728.61
	1	533795.97	4140739.48
	2	533796.19	4140722.02
	3	533796.13	4140704.58
	4	533795.75	4140687.12
	5	533795.05	4140669.69
	6	533794.07	4140652.25
	7	534293.07	4140619.53
	8	534294.54	4140645.66
	9	534295.59	4140671.81
	10	534296.15	4140698.01
	11	534296.26	4140724.17
12	534295.93	4140750.35	
4.2.72-4	1	533795.97	4140739.48
	1	534295.93	4140750.35
	2	534296.26	4140724.17
	3	534296.15	4140698.01
	4	534295.59	4140671.81
	5	534294.54	4140645.66
	6	534293.07	4140619.53
	7	534792.07	4140586.80
8	534794.05	4140621.65	

Сектор	Характерные точки границ	Координаты МСК-03, зона 4	
		X	Y
	9	534795.44	4140656.51
	10	534796.19	4140691.43
	11	534796.33	4140726.32
	12	534795.88	4140761.23
	1	534295.93	4140750.35
4.2.72-5	1	534795.88	4140761.23
	2	534796.33	4140726.32
	3	534796.19	4140691.43
	4	534795.44	4140656.51
	5	534794.05	4140621.65
	6	534792.07	4140586.80
	7	535291.07	4140554.08
	8	535293.53	4140597.64
	9	535295.26	4140641.22
	10	535296.22	4140684.86
	11	535296.39	4140728.46
	12	535295.83	4140772.10

Сектор	Характерные точки границ	Координаты МСК-03, зона 4	
		X	Y
4.2.72-6	1	534795.88	4140761.23
	1	535295.83	4140772.10
	2	535296.39	4140728.46
	3	535296.22	4140684.86
	4	535295.26	4140641.22
	5	535293.53	4140597.64
	6	535291.07	4140554.08
	7	535790.07	4140521.36
	8	535793.03	4140573.62
	9	535795.10	4140625.92
	10	535796.24	4140678.29
	11	535796.45	4140730.61
	12	535795.78	4140782.97
1	535295.83	4140772.10	

Таблица 5.6

## Секторы, образованные трассовым радиолокационным комплексом (Лира-Т)

Сектор	Характерные точки границ	Координаты МСК-03, зона 4	
		X	Y
4.3	1	538596.26	3346175.56
	2	538594.53	3346227.87
	3	538587.33	3346279.71
	4	538574.76	3346330.51
	5	538556.94	3346379.73
	6	538534.09	3346426.81
	7	538506.43	3346471.25
	8	538474.27	3346512.54
	9	538437.98	3346550.27
	10	538397.94	3346583.98
	11	538354.61	3346613.32
	12	538308.43	3346637.98
	13	538259.94	3346657.68
	14	538209.65	3346672.19
	15	538158.12	3346681.37

Сектор	Характерные точки границ	Координаты МСК-03, зона 4	
		X	Y
	16	538105.91	3346685.12
	17	538053.60	3346683.38
	18	538001.76	3346676.19
	19	537950.93	3346663.62
	20	537901.72	3346645.81
	21	537854.64	3346622.94
	22	537810.20	3346595.28
	23	537768.89	3346563.13
	24	537731.18	3346526.83
	25	537697.46	3346486.79
	26	537668.11	3346443.45
	27	537643.46	3346397.26
	28	537623.77	3346348.76
	29	537609.26	3346298.48
	30	537600.07	3346246.95

Сектор	Характерные точки границ	Координаты МСК-03, зона 4	
		X	Y
	31	537596.34	3346194.73
	32	537598.07	3346142.40
	33	537605.27	3346090.56
	34	537617.85	3346039.75
	35	537635.66	3345990.53
	36	537658.53	3345943.44
	37	537686.19	3345899.00
	38	537718.36	3345857.69
	39	537754.65	3345819.98
	40	537794.69	3345786.27
	41	537838.04	3345756.93
	42	537884.21	3345732.28
	43	537932.70	3345712.58
	44	537983.00	3345698.08
	45	538034.54	3345688.91
	46	538086.74	3345685.16
	47	538139.05	3345686.91
	48	538190.90	3345694.11
	49	538241.70	3345706.68
	50	538290.92	3345724.51
	51	538338.00	3345747.37
	52	538382.43	3345775.03
	53	538423.74	3345807.19
	54	538461.44	3345843.49
	55	538495.16	3345883.52
	56	538524.50	3345926.86
	57	538549.14	3345973.04
	58	538568.84	3346021.54
	59	538583.35	3346071.82
	60	538592.52	3346123.35
	1	538596.26	3346175.56
4.3.1-1	1	539389.96	4139565.71
	2	539389.12	4139583.13
	3	539387.98	4139600.55
	4	539386.53	4139617.94
	5	539384.77	4139635.31
	6	538887.69	4139580.77
	7	538888.56	4139572.09
	8	538889.29	4139563.39
	9	538889.86	4139554.68

Сектор	Характерные точки границ	Координаты МСК-03, зона 4	
		X	Y
	10	538890.27	4139545.97
	11	538890.54	4139537.25
	12	539390.50	4139548.26
	1	539389.96	4139565.71
4.3.1-2	1	539889.63	4139585.44
	2	539888.38	4139611.57
	3	539886.68	4139637.71
	4	539884.48	4139663.79
	5	539881.87	4139689.84
	6	539384.77	4139635.31
	7	539386.53	4139617.94
	8	539387.98	4139600.55
	9	539389.12	4139583.13
	10	539389.96	4139565.71
	11	539390.50	4139548.26
	12	539890.45	4139559.27
	1	539889.63	4139585.44
4.3.1-3	1	540389.31	4139605.17
	2	540387.66	4139640.02
	3	540385.37	4139674.87
	4	540382.45	4139709.64
	5	540378.96	4139744.37
	6	539881.87	4139689.84
	7	539884.48	4139663.79
	8	539886.68	4139637.71
	9	539888.38	4139611.57
	10	539889.63	4139585.44
	11	539890.45	4139559.27
	12	540390.39	4139570.28
	1	540389.31	4139605.17
4.3.1-4	1	540889.00	4139624.91
	2	540886.92	4139668.46
	3	540884.06	4139712.02
	4	540880.42	4139755.49
	5	540876.05	4139798.90
	6	540378.96	4139744.37
	7	540382.45	4139709.64
	8	540385.37	4139674.87
	9	540387.66	4139640.02
	10	540389.31	4139605.17

Сектор	Характерные точки границ	Координаты МСК-03, зона 4	
		Х	У
	11	540390.39	4139570.28
	12	540890.35	4139581.29
	1	540889.00	4139624.91
4.3.1-5	1	541388.68	4139644.65
	2	541386.18	4139696.90
	3	541382.75	4139749.18
	4	541378.38	4139801.33
	5	541373.15	4139853.42
	6	540876.05	4139798.90
	7	540880.42	4139755.49
	8	540884.06	4139712.02
	9	540886.92	4139668.46
	10	540889.00	4139624.91
	11	540890.35	4139581.29
	12	541390.30	4139592.30
	1	541388.68	4139644.65
4.3.1-6	1	541888.37	4139664.38
	2	541885.45	4139725.34
	3	541881.45	4139786.33
	4	541876.36	4139847.17
	5	541870.24	4139907.94
	6	541373.15	4139853.42
	7	541378.38	4139801.33
	8	541382.75	4139749.18
	9	541386.18	4139696.90
	10	541388.68	4139644.65
	11	541390.30	4139592.30
	12	541890.26	4139603.31
	1	541888.37	4139664.38
4.3.1-7	1	542388.05	4139684.12
	2	542384.73	4139753.78
	3	542380.14	4139823.47
	4	542374.32	4139893.00
	5	542367.34	4139962.45
	6	541870.24	4139907.94
	7	541876.36	4139847.17
	8	541881.45	4139786.33
	9	541885.45	4139725.34
	10	541888.37	4139664.38
	11	541890.26	4139603.31

Сектор	Характерные точки границ	Координаты МСК-03, зона 4	
		Х	У
	12	542390.21	4139614.33
	1	542388.05	4139684.12
4.3.1-8	1	542887.73	4139703.84
	2	542883.98	4139782.22
	3	542878.85	4139860.62
	4	542872.29	4139938.84
	5	542864.43	4140016.95
	6	542367.34	4139962.45
	7	542374.32	4139893.00
	8	542380.14	4139823.47
	9	542384.73	4139753.78
	10	542388.05	4139684.12
	11	542390.21	4139614.33
	12	542890.17	4139625.34
	1	542887.73	4139703.84
4.3.1-9	1	543387.41	4139723.59
	2	543383.26	4139810.66
	3	543377.53	4139897.76
	4	543370.26	4139984.67
	5	543361.53	4140071.46
	6	542864.43	4140016.95
	7	542872.29	4139938.84
	8	542878.85	4139860.62
	9	542883.98	4139782.22
	10	542887.73	4139703.84
	11	542890.17	4139625.34
	12	543390.12	4139636.36
	1	543387.41	4139723.59
4.3.1-10	1	543887.10	4139743.32
	2	543882.53	4139839.10
	3	543876.23	4139934.90
	4	543868.23	4140030.49
	5	543858.63	4140125.97
	6	543361.53	4140071.46
	7	543370.26	4139984.67
	8	543377.53	4139897.76
	9	543383.26	4139810.66
	10	543387.41	4139723.59
	11	543390.12	4139636.36
	12	543890.06	4139647.37

Сектор	Характерные точки границ	Координаты МСК-03, зона 4	
		Х	У
	1	543887.10	4139743.32
4.3.1-11	1	544386.78	4139763.05
	2	544381.79	4139867.53
	3	544374.93	4139972.04
	4	544366.20	4140076.32
	5	544355.72	4140180.47
	6	543858.63	4140125.97
	7	543868.23	4140030.49
	8	543876.23	4139934.90
	9	543882.53	4139839.10
	10	543887.10	4139743.32
	11	543890.06	4139647.37
	12	544390.02	4139658.39
4.3.1-12	1	544386.78	4139763.05
	1	544886.47	4139782.79
	2	544881.06	4139895.97
	3	544873.63	4140009.18
	4	544864.17	4140122.14
	5	544852.83	4140234.97
	6	544355.72	4140180.47
	7	544366.20	4140076.32
	8	544374.93	4139972.04
	9	544381.79	4139867.53
	10	544386.78	4139763.05
	11	544390.02	4139658.39
4.3.1-13	12	544889.98	4139669.41
	1	544886.47	4139782.79
	1	545386.16	4139802.52
	2	545380.34	4139924.40
	3	545372.32	4140046.32
	4	545362.14	4140167.96
	5	545349.93	4140289.45
	6	544852.83	4140234.97
	7	544864.17	4140122.14
	8	544873.63	4140009.18
	9	544881.06	4139895.97
	10	544886.47	4139782.79
11	544889.98	4139669.41	
12	545389.94	4139680.43	
	1	545386.16	4139802.52

Сектор	Характерные точки границ	Координаты МСК-03, зона 4	
		Х	У
4.3.1-14	1	545885.83	4139822.25
	2	545879.59	4139952.83
	3	545871.02	4140083.45
	4	545860.11	4140213.78
	5	545847.02	4140343.95
	6	545349.93	4140289.45
	7	545362.14	4140167.96
	8	545372.32	4140046.32
	9	545380.34	4139924.40
	10	545386.16	4139802.52
	11	545389.94	4139680.43
	12	545889.89	4139691.45
4.3.1-15	1	545885.83	4139822.25
	1	546385.51	4139841.98
	2	546378.87	4139981.26
	3	546369.72	4140120.59
	4	546358.09	4140259.59
	5	546344.13	4140398.42
	6	545847.02	4140343.95
	7	545860.11	4140213.78
	8	545871.02	4140083.45
	9	545879.59	4139952.83
	10	545885.83	4139822.25
	11	545889.89	4139691.45
12	546389.85	4139702.47	
4.3.1-16	1	546385.51	4139841.98
	1	546885.20	4139861.72
	2	546878.15	4140009.70
	3	546868.43	4140157.72
	4	546856.06	4140305.40
	5	546841.23	4140452.92
	6	546344.13	4140398.42
	7	546358.09	4140259.59
	8	546369.72	4140120.59
	9	546378.87	4139981.26
	10	546385.51	4139841.98
	11	546389.85	4139702.47
12	546889.81	4139713.49	
4.3.1-	1	546885.20	4139861.72
	1	547384.89	4139881.45



Сектор	Характерные точки границ	Координаты МСК-03, зона 4	
		X	Y
17	2	547377.41	4140038.12
	3	547367.12	4140194.84
	4	547354.05	4140351.21
	5	547338.34	4140507.39
	6	546841.23	4140452.92
	7	546856.06	4140305.40
	8	546868.43	4140157.72
	9	546878.15	4140009.70
	10	546885.20	4139861.72
	11	546889.81	4139713.49
	12	547389.76	4139724.51
	1	547384.89	4139881.45
4.3.1-18	1	547884.58	4139901.19
	2	547876.68	4140066.55
	3	547865.82	4140231.97
	4	547852.01	4140397.02
	5	547835.44	4140561.86
	6	547338.34	4140507.39
	7	547354.05	4140351.21
	8	547367.12	4140194.84
	9	547377.41	4140038.12
	10	547384.89	4139881.45
	11	547389.76	4139724.51
	12	547889.71	4139735.53
1	547884.58	4139901.19	
4.3.1-19	1	548384.27	4139920.91
	2	548375.96	4140094.98
	3	548364.52	4140269.10
	4	548349.98	4140442.82
	5	548332.54	4140616.33
	6	547835.44	4140561.86
	7	547852.01	4140397.02
	8	547865.82	4140231.97
	9	547876.68	4140066.55
	10	547884.58	4139901.19
	11	547889.71	4139735.53
	12	548389.67	4139746.55
1	548384.27	4139920.91	
4.3.1-20	1	548883.95	4139940.64
	2	548875.22	4140123.41

Сектор	Характерные точки границ	Координаты МСК-03, зона 4	
		X	Y
	3	548863.23	4140306.21
	4	548847.97	4140488.62
	5	548829.65	4140670.80
	6	548332.54	4140616.33
	7	548349.98	4140442.82
	8	548364.52	4140269.10
	9	548375.96	4140094.98
	10	548384.27	4139920.91
	11	548389.67	4139746.55
	12	548889.63	4139757.57
	1	548883.95	4139940.64
	4.3.1-21	1	549383.64
2		549374.50	4140151.83
3		549361.93	4140343.34
4		549345.94	4140534.41
5		549326.75	4140725.26
6		548829.65	4140670.80
7		548847.97	4140488.62
8		548863.23	4140306.21
9		548875.22	4140123.41
10		548883.95	4139940.64
11		548889.63	4139757.57
12		549389.60	4139768.60
1	549383.64	4139960.38	
4.3.1-22	1	549883.33	4139980.12
	2	549873.78	4140180.25
	3	549860.64	4140380.46
	4	549843.91	4140580.22
	5	549823.86	4140779.73
	6	549326.75	4140725.26
	7	549345.94	4140534.41
	8	549361.93	4140343.34
	9	549374.50	4140151.83
	10	549383.64	4139960.38
	11	549389.60	4139768.60
	12	549889.55	4139779.62
1	549883.33	4139980.12	
4.3.1-23	1	550383.02	4139999.84
	2	550373.05	4140208.68
	3	550359.33	4140417.58

Сектор	Характерные точки границ	Координаты МСК-03, зона 4	
		X	Y
	4	550341.88	4140626.01
	5	550320.96	4140834.18
	6	549823.86	4140779.73
	7	549843.91	4140580.22
	8	549860.64	4140380.46
	9	549873.78	4140180.25
	10	549883.33	4139980.12
	11	549889.55	4139779.62
	12	550389.50	4139790.65
	1	550383.02	4139999.84
4.3.1-24	1	550882.71	4140019.57
	2	550872.32	4140237.10
	3	550858.04	4140454.69
	4	550839.87	4140671.80
	5	550818.07	4140888.63
	6	550320.96	4140834.18
	7	550341.88	4140626.01
	8	550359.33	4140417.58
	9	550373.05	4140208.68
	10	550383.02	4139999.84
	11	550389.50	4139790.65
	12	550889.46	4139801.67
	1	550882.71	4140019.57
4.3.1-25	1	551382.41	4140039.30
	2	551371.60	4140265.52
	3	551356.74	4140491.80
	4	551337.85	4140717.58
	5	551315.18	4140943.07
	6	550818.07	4140888.63
	7	550839.87	4140671.80
	8	550858.04	4140454.69
	9	550872.32	4140237.10
	10	550882.71	4140019.57
	11	550889.46	4139801.67
	12	551389.43	4139812.70
	1	551382.41	4140039.30
4.3.1-26	1	551882.09	4140059.03
	2	551870.87	4140293.94
	3	551855.45	4140528.92
	4	551835.82	4140763.36

Сектор	Характерные точки границ	Координаты МСК-03, зона 4	
		X	Y
	5	551812.29	4140997.52
	6	551315.18	4140943.07
	7	551337.85	4140717.58
	8	551356.74	4140491.80
	9	551371.60	4140265.52
	10	551382.41	4140039.30
	11	551389.43	4139812.70
	12	551889.38	4139823.72
	1	551882.09	4140059.03
4.3.1-27	1	552381.78	4140078.77
	2	552370.15	4140322.36
	3	552354.15	4140566.03
	4	552333.81	4140809.15
	5	552309.40	4141051.96
	6	551812.29	4140997.52
	7	551835.82	4140763.36
	8	551855.45	4140528.92
	9	551870.87	4140293.94
	10	551882.09	4140059.03
	11	551889.38	4139823.72
	12	552389.35	4139834.75
	1	552381.78	4140078.77
4.3.1-28	1	552881.47	4140098.50
	2	552869.43	4140350.78
	3	552852.85	4140603.13
	4	552831.79	4140854.93
	5	552806.51	4141106.40
	6	552309.40	4141051.96
	7	552333.81	4140809.15
	8	552354.15	4140566.03
	9	552370.15	4140322.36
	10	552381.78	4140078.77
	11	552389.35	4139834.75
	12	552889.31	4139845.78
	1	552881.47	4140098.50
4.3.1-29	1	553381.17	4140118.23
	2	553368.70	4140379.19
	3	553351.56	4140640.24
	4	553329.76	4140900.70
	5	553303.61	4141160.84

Сектор	Характерные точки границ	Координаты МСК-03, зона 4	
		X	Y
	6	552806.51	4141106.40
	7	552831.79	4140854.93
	8	552852.85	4140603.13
	9	552869.43	4140350.78
	10	552881.47	4140098.50
	11	552889.31	4139845.78
	12	553389.28	4139856.81
	1	553381.17	4140118.23
4.3.2-1	1	539382.71	4139652.65
	2	539380.35	4139669.94
	3	539377.69	4139687.19
	4	539374.75	4139704.39
	5	539371.47	4139721.54
	6	538881.04	4139623.89
	7	538882.68	4139615.31
	8	538884.15	4139606.72
	9	538885.47	4139598.09
	10	538886.66	4139589.45
	11	538887.69	4139580.77
	12	539384.77	4139635.31
4.3.2-2	1	539382.71	4139652.65
	1	539878.78	4139715.85
	2	539875.23	4139741.78
	3	539871.24	4139767.66
	4	539866.82	4139793.45
	5	539861.92	4139819.18
	6	539371.47	4139721.54
	7	539374.75	4139704.39
	8	539377.69	4139687.19
	9	539380.35	4139669.94
	10	539382.71	4139652.65
	11	539384.77	4139635.31
4.3.2-3	12	539881.87	4139689.84
	1	539878.78	4139715.85
	1	540374.85	4139779.05
	2	540370.12	4139813.62
	3	540364.80	4139848.13
	4	540358.91	4139882.51
	5	540352.36	4139916.81
	6	539861.92	4139819.18

Сектор	Характерные точки границ	Координаты МСК-03, зона 4		
		X	Y	
	7	539866.82	4139793.45	
	8	539871.24	4139767.66	
	9	539875.23	4139741.78	
	10	539878.78	4139715.85	
	11	539881.87	4139689.84	
	12	540378.96	4139744.37	
	1	540374.85	4139779.05	
	4.3.2-4	1	540870.92	4139842.24
		2	540864.99	4139885.45
		3	540858.35	4139928.59
		4	540850.99	4139971.57
		5	540842.80	4140014.44
6		540352.36	4139916.81	
7		540358.91	4139882.51	
8		540364.80	4139848.13	
9		540370.12	4139813.62	
10		540374.85	4139779.05	
11		540378.96	4139744.37	
12		540876.05	4139798.90	
4.3.2-5	1	540870.92	4139842.24	
	1	541366.98	4139905.42	
	2	541359.88	4139957.27	
	3	541351.91	4140009.03	
	4	541343.07	4140060.62	
	5	541333.26	4140112.06	
	6	540842.80	4140014.44	
	7	540850.99	4139971.57	
	8	540858.35	4139928.59	
	9	540864.99	4139885.45	
	10	540870.92	4139842.24	
	11	540876.05	4139798.90	
4.3.2-6	12	541373.15	4139853.42	
	1	541366.98	4139905.42	
	1	541863.05	4139968.61	
	2	541854.76	4140029.10	
	3	541845.47	4140089.48	
	4	541835.16	4140149.65	
	5	541823.70	4140209.67	
	6	541333.26	4140112.06	
	7	541343.07	4140060.62	

Сектор	Характерные точки границ	Координаты МСК-03, зона 4	
		X	Y
	8	541351.91	4140009.03
	9	541359.88	4139957.27
	10	541366.98	4139905.42
	11	541373.15	4139853.42
	12	541870.24	4139907.94
	1	541863.05	4139968.61
4.3.2-7	1	542359.11	4140031.78
	2	542349.65	4140100.91
	3	542339.02	4140169.91
	4	542327.26	4140238.68
	5	542314.17	4140307.27
	6	541823.70	4140209.67
	7	541835.16	4140149.65
	8	541845.47	4140089.48
	9	541854.76	4140029.10
	10	541863.05	4139968.61
	11	541870.24	4139907.94
	12	542367.34	4139962.45
	1	542359.11	4140031.78
4.3.2-8	1	542855.17	4140094.95
	2	542844.53	4140172.73
	3	542832.58	4140250.35
	4	542819.34	4140327.70
	5	542804.61	4140404.87
	6	542314.17	4140307.27
	7	542327.26	4140238.68
	8	542339.02	4140169.91
	9	542349.65	4140100.91
	10	542359.11	4140031.78
	11	542367.34	4139962.45
	12	542864.43	4140016.95
	1	542855.17	4140094.95
4.3.2-9	1	543351.25	4140158.13
	2	543339.42	4140244.54
	3	543326.14	4140330.77
	4	543311.43	4140416.73
	5	543295.06	4140502.45
	6	542804.61	4140404.87
	7	542819.34	4140327.70
	8	542832.58	4140250.35

Сектор	Характерные точки границ	Координаты МСК-03, зона 4	
		X	Y
	9	542844.53	4140172.73
	10	542855.17	4140094.95
	11	542864.43	4140016.95
	12	543361.53	4140071.46
	1	543351.25	4140158.13
4.3.2-10	1	543847.32	4140221.29
	2	543834.31	4140316.33
	3	543819.71	4140411.19
	4	543803.52	4140505.74
	5	543785.53	4140600.04
	6	543295.06	4140502.45
	7	543311.43	4140416.73
	8	543326.14	4140330.77
	9	543339.42	4140244.54
	10	543351.25	4140158.13
	11	543361.53	4140071.46
	12	543858.63	4140125.97
	1	543847.32	4140221.29
4.3.2-11	1	544343.39	4140284.45
	2	544329.20	4140388.12
	3	544313.27	4140491.61
	4	544295.61	4140594.74
	5	544275.98	4140697.60
	6	543785.53	4140600.04
	7	543803.52	4140505.74
	8	543819.71	4140411.19
	9	543834.31	4140316.33
	10	543847.32	4140221.29
	11	543858.63	4140125.97
	12	544355.72	4140180.47
	1	544343.39	4140284.45
4.3.2-12	1	544839.46	4140347.60
	2	544824.09	4140459.92
	3	544806.84	4140572.01
	4	544787.71	4140683.74
	5	544766.45	4140795.16
	6	544275.98	4140697.60
	7	544295.61	4140594.74
	8	544313.27	4140491.61
	9	544329.20	4140388.12

Сектор	Характерные точки границ	Координаты МСК-03, зона 4	
		Х	У
	10	544343.39	4140284.45
	11	544355.72	4140180.47
	12	544852.83	4140234.97
	1	544839.46	4140347.60
4.3.2-13	1	545335.54	4140410.75
	2	545318.97	4140531.71
	3	545300.40	4140652.42
	4	545279.80	4140772.72
	5	545256.91	4140892.72
	6	544766.45	4140795.16
	7	544787.71	4140683.74
	8	544806.84	4140572.01
	9	544824.09	4140459.92
	10	544839.46	4140347.60
	11	544852.83	4140234.97
	12	545349.93	4140289.45
	1	545335.54	4140410.75
4.3.2-14	1	545831.62	4140473.90
	2	545813.88	4140603.48
	3	545793.96	4140732.81
	4	545771.89	4140861.71
	5	545747.36	4140990.28
	6	545256.91	4140892.72
	7	545279.80	4140772.72
	8	545300.40	4140652.42
	9	545318.97	4140531.71
	10	545335.54	4140410.75
	11	545349.93	4140289.45
	12	545847.02	4140343.95
	1	545831.62	4140473.90
4.3.2-15	1	546327.68	4140537.05
	2	546308.77	4140675.25
	3	546287.53	4140813.20
	4	546264.00	4140950.69
	5	546237.84	4141087.81
	6	545747.36	4140990.28
	7	545771.89	4140861.71
	8	545793.96	4140732.81
	9	545813.88	4140603.48
	10	545831.62	4140473.90

Сектор	Характерные точки границ	Координаты МСК-03, зона 4	
		Х	У
	11	545847.02	4140343.95
	12	546344.13	4140398.42
	1	546327.68	4140537.05
4.3.2-16	1	546823.76	4140600.18
	2	546803.67	4140747.02
	3	546781.10	4140893.58
	4	546756.10	4141039.65
	5	546728.30	4141185.34
	6	546237.84	4141087.81
	7	546264.00	4140950.69
	8	546287.53	4140813.20
	9	546308.77	4140675.25
	10	546327.68	4140537.05
	11	546344.13	4140398.42
	12	546841.23	4140452.92
	1	546823.76	4140600.18
4.3.2-17	1	547319.84	4140663.32
	2	547298.55	4140818.79
	3	547274.67	4140973.95
	4	547248.21	4141128.62
	5	547218.78	4141282.87
	6	546728.30	4141185.34
	7	546756.10	4141039.65
	8	546781.10	4140893.58
	9	546803.67	4140747.02
	10	546823.76	4140600.18
	11	546841.23	4140452.92
	12	547338.34	4140507.39
	1	547319.84	4140663.32
4.3.2-18	1	547815.91	4140726.45
	2	547793.46	4140890.54
	3	547768.25	4141054.33
	4	547740.31	4141217.56
	5	547709.24	4141380.38
	6	547218.78	4141282.87
	7	547248.21	4141128.62
	8	547274.67	4140973.95
	9	547298.55	4140818.79
	10	547319.84	4140663.32
	11	547338.34	4140507.39

Сектор	Характерные точки границ	Координаты МСК-03, зона 4	
		X	Y
	12	547835.44	4140561.86
	1	547815.91	4140726.45
4.3.2-19	1	548311.99	4140789.57
	2	548288.35	4140962.30
	3	548261.82	4141134.70
	4	548232.42	4141306.52
	5	548199.73	4141477.89
	6	547709.24	4141380.38
	7	547740.31	4141217.56
	8	547768.25	4141054.33
	9	547793.46	4140890.54
	10	547815.91	4140726.45
	11	547835.44	4140561.86
	12	548332.54	4140616.33
4.3.2-20	1	548311.99	4140789.57
	1	548808.07	4140852.69
	2	548783.26	4141034.05
	3	548755.39	4141215.05
	4	548724.51	4141395.46
	5	548690.20	4141575.39
	6	548199.73	4141477.89
	7	548232.42	4141306.52
	8	548261.82	4141134.70
	9	548288.35	4140962.30
	10	548311.99	4140789.57
	11	548332.54	4140616.33
12	548829.65	4140670.80	
4.3.2-21	1	548808.07	4140852.69
	1	549304.15	4140915.80
	2	549278.15	4141105.79
	3	549248.97	4141295.40
	4	549216.62	4141484.40
	5	549180.67	4141672.89
	6	548690.20	4141575.39
	7	548724.51	4141395.46
	8	548755.39	4141215.05
	9	548783.26	4141034.05
	10	548808.07	4140852.69
	11	548829.65	4140670.80
12	549326.75	4140725.26	

Сектор	Характерные точки границ	Координаты МСК-03, зона 4	
		X	Y
4.3.2-22	1	549304.15	4140915.80
	1	549800.22	4140978.91
	2	549773.06	4141177.52
	3	549742.55	4141375.74
	4	549708.74	4141573.32
	5	549671.15	4141770.38
	6	549180.67	4141672.89
	7	549216.62	4141484.40
	8	549248.97	4141295.40
	9	549278.15	4141105.79
	10	549304.15	4140915.80
	11	549326.75	4140725.26
4.3.2-23	12	549823.86	4140779.73
	1	549800.22	4140978.91
	1	550296.31	4141042.03
	2	550267.96	4141249.25
	3	550236.12	4141456.09
	4	550200.85	4141662.24
	5	550161.63	4141867.85
	6	549671.15	4141770.38
	7	549708.74	4141573.32
	8	549742.55	4141375.74
	9	549773.06	4141177.52
	10	549800.22	4140978.91
11	549823.86	4140779.73	
12	550320.96	4140834.18	
4.3.2-24	1	550296.31	4141042.03
	1	550792.40	4141105.12
	2	550762.86	4141320.99
	3	550729.70	4141536.41
	4	550692.97	4141751.15
	5	550652.12	4141965.32
	6	550161.63	4141867.85
	7	550200.85	4141662.24
	8	550236.12	4141456.09
	9	550267.96	4141249.25
	10	550296.31	4141042.03
	11	550320.96	4140834.18
12	550818.07	4140888.63	
1	550792.40	4141105.12	

Сектор	Характерные точки границ	Координаты МСК-03, зона 4	
		X	Y
4.3.2-25	1	551288.47	4141168.23
	2	551257.76	4141392.70
	3	551223.29	4141616.76
	4	551185.08	4141840.05
	5	551142.60	4142062.78
	6	550652.12	4141965.32
	7	550692.97	4141751.15
	8	550729.70	4141536.41
	9	550762.86	4141320.99
	10	550792.40	4141105.12
	11	550818.07	4140888.63
	12	551315.18	4140943.07
	1	551288.47	4141168.23
4.3.2-26	1	551784.56	4141231.31
	2	551752.66	4141464.42
	3	551716.88	4141697.07
	4	551677.19	4141928.96
	5	551633.08	4142160.23
	6	551142.60	4142062.78
	7	551185.08	4141840.05
	8	551223.29	4141616.76
	9	551257.76	4141392.70
	10	551288.47	4141168.23
	11	551315.18	4140943.07
	12	551812.29	4140997.52
	1	551784.56	4141231.31
4.3.2-27	1	552280.65	4141294.40
	2	552247.58	4141536.12
	3	552210.46	4141777.39
	4	552169.31	4142017.85
	5	552123.58	4142257.68
	6	551633.08	4142160.23
	7	551677.19	4141928.96
	8	551716.88	4141697.07
	9	551752.66	4141464.42
	10	551784.56	4141231.31
	11	551812.29	4140997.52
	12	552309.40	4141051.96
	1	552280.65	4141294.40
4.3.2-	1	552776.73	4141357.48

Сектор	Характерные точки границ	Координаты МСК-03, зона 4	
		X	Y
28	2	552742.48	4141607.82
	3	552704.04	4141857.69
	4	552661.43	4142106.74
	5	552614.06	4142355.13
	6	552123.58	4142257.68
	7	552169.31	4142017.85
	8	552210.46	4141777.39
	9	552247.58	4141536.12
	10	552280.65	4141294.40
	11	552309.40	4141051.96
	12	552806.51	4141106.40
	1	552776.73	4141357.48
	4.3.2-29	1	553272.82
2		553237.40	4141679.53
3		553197.62	4141937.99
4		553153.56	4142195.61
5		553104.56	4142452.56
6		552614.06	4142355.13
7		552661.43	4142106.74
8		552704.04	4141857.69
9		552742.48	4141607.82
10		552776.73	4141357.48
11		552806.51	4141106.40
12		553303.61	4141160.84
1		553272.82	4141420.57
4.3.3-1	1	539367.93	4139738.62
	2	539364.06	4139755.64
	3	539359.92	4139772.59
	4	539355.49	4139789.47
	5	539350.72	4139806.28
	6	538870.66	4139666.26
	7	538873.03	4139657.86
	8	538875.26	4139649.42
	9	538877.33	4139640.94
	10	538879.27	4139632.43
	11	538881.04	4139623.89
	12	539371.47	4139721.54
	1	539367.93	4139738.62
4.3.3-2	1	539856.61	4139844.82
	2	539850.81	4139870.33

Сектор	Характерные точки границ	Координаты МСК-03, зона 4	
		X	Y
	3	539844.58	4139895.75
	4	539837.92	4139921.08
	5	539830.78	4139946.28
	6	539350.72	4139806.28
	7	539355.49	4139789.47
	8	539359.92	4139772.59
	9	539364.06	4139755.64
	10	539367.93	4139738.62
	11	539371.47	4139721.54
	12	539861.92	4139819.18
	1	539856.61	4139844.82
4.3.3-3	1	540345.28	4139950.99
	2	540337.56	4139985.02
	3	540329.26	4140018.91
	4	540320.38	4140052.68
	5	540310.87	4140086.27
	6	539830.78	4139946.28
	7	539837.92	4139921.08
	8	539844.58	4139895.75
	9	539850.81	4139870.33
	10	539856.61	4139844.82
	11	539861.92	4139819.18
	12	540352.36	4139916.81
	1	540345.28	4139950.99
4.3.3-4	1	540833.96	4140057.15
	2	540824.29	4140099.69
	3	540813.92	4140142.04
	4	540802.84	4140184.25
	5	540790.94	4140226.25
	6	540310.87	4140086.27
	7	540320.38	4140052.68
	8	540329.26	4140018.91
	9	540337.56	4139985.02
	10	540345.28	4139950.99
	11	540352.36	4139916.81
	12	540842.80	4140014.44
	1	540833.96	4140057.15
4.3.3-5	1	541322.63	4140163.32
	2	541311.05	4140214.36
	3	541298.60	4140265.18

Сектор	Характерные точки границ	Координаты МСК-03, зона 4	
		X	Y
	4	541285.29	4140315.83
	5	541271.03	4140366.23
	6	540790.94	4140226.25
	7	540802.84	4140184.25
	8	540813.92	4140142.04
	9	540824.29	4140099.69
	10	540833.96	4140057.15
	11	540842.80	4140014.44
	12	541333.26	4140112.06
	1	541322.63	4140163.32
4.3.3-6	1	541811.33	4140269.47
	2	541797.79	4140329.01
	3	541783.28	4140388.30
	4	541767.75	4140447.39
	5	541751.10	4140506.18
	6	541271.03	4140366.23
	7	541285.29	4140315.83
	8	541298.60	4140265.18
	9	541311.05	4140214.36
	10	541322.63	4140163.32
	11	541333.26	4140112.06
	12	541823.70	4140209.67
	1	541811.33	4140269.47
4.3.3-7	1	542300.00	4140375.61
	2	542284.54	4140443.66
	3	542267.96	4140511.42
	4	542250.22	4140578.94
	5	542231.19	4140646.12
	6	541751.10	4140506.18
	7	541767.75	4140447.39
	8	541783.28	4140388.30
	9	541797.79	4140329.01
	10	541811.33	4140269.47
	11	541823.70	4140209.67
	12	542314.17	4140307.27
	1	542300.00	4140375.61
4.3.3-8	1	542788.69	4140481.74
	2	542771.30	4140558.29
	3	542752.64	4140634.51
	4	542732.68	4140710.49



Сектор	Характерные точки границ	Координаты МСК-03, зона 4	
		X	Y
	5	542711.28	4140786.06
	6	542231.19	4140646.12
	7	542250.22	4140578.94
	8	542267.96	4140511.42
	9	542284.54	4140443.66
	10	542300.00	4140375.61
	11	542314.17	4140307.27
	12	542804.61	4140404.87
	1	542788.69	4140481.74
4.3.3-9	1	543277.38	4140587.87
	2	543258.06	4140672.93
	3	543237.33	4140757.61
	4	543215.15	4140842.01
	5	543191.38	4140925.98
	6	542711.28	4140786.06
	7	542732.68	4140710.49
	8	542752.64	4140634.51
	9	542771.30	4140558.29
	10	542788.69	4140481.74
	11	542804.61	4140404.87
	12	543295.06	4140502.45
	1	543277.38	4140587.87
4.3.3-10	1	543766.07	4140693.99
	2	543744.82	4140787.53
	3	543722.01	4140880.69
	4	543697.63	4140973.53
	5	543671.48	4141065.91
	6	543191.38	4140925.98
	7	543215.15	4140842.01
	8	543237.33	4140757.61
	9	543258.06	4140672.93
	10	543277.38	4140587.87
	11	543295.06	4140502.45
	12	543785.53	4140600.04
	1	543766.07	4140693.99
4.3.3-11	1	544254.75	4140800.09
	2	544231.58	4140902.14
	3	544206.71	4141003.76
	4	544180.11	4141105.04
	5	544151.58	4141205.81

Сектор	Характерные точки границ	Координаты МСК-03, зона 4	
		X	Y
	6	543671.48	4141065.91
	7	543697.63	4140973.53
	8	543722.01	4140880.69
	9	543744.82	4140787.53
	10	543766.07	4140693.99
	11	543785.53	4140600.04
	12	544275.98	4140697.60
	1	544254.75	4140800.09
4.3.3-12	1	544743.45	4140906.19
	2	544718.35	4141016.74
	3	544691.40	4141126.82
	4	544662.59	4141236.54
	5	544631.68	4141345.70
	6	544151.58	4141205.81
	7	544180.11	4141105.04
	8	544206.71	4141003.76
	9	544231.58	4140902.14
	10	544254.75	4140800.09
	11	544275.98	4140697.60
	12	544766.45	4140795.16
	1	544743.45	4140906.19
4.3.3-13	1	545232.15	4141012.28
	2	545205.11	4141131.32
	3	545176.09	4141249.87
	4	545145.07	4141368.02
	5	545111.79	4141485.57
	6	544631.68	4141345.70
	7	544662.59	4141236.54
	8	544691.40	4141126.82
	9	544718.35	4141016.74
	10	544743.45	4140906.19
	11	544766.45	4140795.16
	12	545256.91	4140892.72
	1	545232.15	4141012.28
4.3.3-14	1	545720.85	4141118.37
	2	545691.89	4141245.90
	3	545660.80	4141372.91
	4	545627.56	4141499.49
	5	545591.90	4141625.44
	6	545111.79	4141485.57

Сектор	Характерные точки границ	Координаты МСК-03, зона 4	
		X	Y
	7	545145.07	4141368.02
	8	545176.09	4141249.87
	9	545205.11	4141131.32
	10	545232.15	4141012.28
	11	545256.91	4140892.72
	12	545747.36	4140990.28
	1	545720.85	4141118.37
4.3.3-15	1	546209.54	4141224.44
	2	546178.66	4141360.49
	3	546145.50	4141495.94
	4	546110.05	4141630.96
	5	546072.03	4141765.29
	6	545591.90	4141625.44
	7	545627.56	4141499.49
	8	545660.80	4141372.91
	9	545691.89	4141245.90
	10	545720.85	4141118.37
	11	545747.36	4140990.28
	12	546237.84	4141087.81
4.3.3-16	1	546209.54	4141224.44
	1	546698.25	4141330.50
	2	546665.43	4141475.04
	3	546630.20	4141618.96
	4	546592.54	4141762.41
	5	546552.14	4141905.13
	6	546072.03	4141765.29
	7	546110.05	4141630.96
	8	546145.50	4141495.94
	9	546178.66	4141360.49
	10	546209.54	4141224.44
	11	546237.84	4141087.81
12	546728.30	4141185.34	
4.3.3-17	1	546698.25	4141330.50
	1	547186.95	4141436.56
	2	547152.20	4141589.59
	3	547114.92	4141741.98
	4	547075.04	4141893.85
	5	547032.27	4142044.96
	6	546552.14	4141905.13
7	546592.54	4141762.41	

Сектор	Характерные точки границ	Координаты МСК-03, зона 4		
		X	Y	
	8	546630.20	4141618.96	
	9	546665.43	4141475.04	
	10	546698.25	4141330.50	
	11	546728.30	4141185.34	
	12	547218.78	4141282.87	
	1	547186.95	4141436.56	
	4.3.3-18	1	547675.66	4141542.60
		2	547638.99	4141704.14
		3	547599.62	4141864.98
		4	547557.54	4142025.28
		5	547512.39	4142184.78
		6	547032.27	4142044.96
7		547075.04	4141893.85	
8		547114.92	4141741.98	
9		547152.20	4141589.59	
10		547186.95	4141436.56	
11		547218.78	4141282.87	
12		547709.24	4141380.38	
4.3.3-19	1	547675.66	4141542.60	
	1	548164.38	4141648.64	
	2	548125.78	4141818.66	
	3	548084.33	4141987.96	
	4	548040.04	4142156.69	
	5	547992.53	4142324.58	
	6	547512.39	4142184.78	
	7	547557.54	4142025.28	
	8	547599.62	4141864.98	
	9	547638.99	4141704.14	
	10	547675.66	4141542.60	
	11	547709.24	4141380.38	
12	548199.73	4141477.89		
4.3.3-20	1	548164.38	4141648.64	
	1	548653.08	4141754.67	
	2	548612.55	4141933.19	
	3	548569.05	4142110.95	
	4	548522.54	4142288.12	
	5	548472.67	4142464.38	
	6	547992.53	4142324.58	
	7	548040.04	4142156.69	
8	548084.33	4141987.96		

Сектор	Характерные точки границ	Координаты МСК-03, зона 4	
		X	Y
	9	548125.78	4141818.66
	10	548164.38	4141648.64
	11	548199.73	4141477.89
	12	548690.20	4141575.39
	1	548653.08	4141754.67
4.3.3-21	1	549141.80	4141860.69
	2	549099.35	4142047.70
	3	549053.76	4142233.91
	4	549005.05	4142419.52
	5	548952.80	4142604.16
	6	548472.67	4142464.38
	7	548522.54	4142288.12
	8	548569.05	4142110.95
	9	548612.55	4141933.19
	10	548653.08	4141754.67
	11	548690.20	4141575.39
	12	549180.67	4141672.89
4.3.3-22	1	549141.80	4141860.69
	1	549630.51	4141966.72
	2	549586.13	4142162.20
	3	549538.48	4142356.88
	4	549487.56	4142550.90
	5	549432.94	4142743.93
	6	548952.80	4142604.16
	7	549005.05	4142419.52
	8	549053.76	4142233.91
	9	549099.35	4142047.70
	10	549141.80	4141860.69
	11	549180.67	4141672.89
12	549671.15	4141770.38	
4.3.3-23	1	549630.51	4141966.72
	1	550119.23	4142072.72
	2	550072.92	4142276.69
	3	550023.22	4142479.82
	4	549970.09	4142682.28
	5	549913.09	4142883.69
	6	549432.94	4142743.93
	7	549487.56	4142550.90
	8	549538.48	4142356.88
9	549586.13	4142162.20	

Сектор	Характерные точки границ	Координаты МСК-03, зона 4	
		X	Y
	10	549630.51	4141966.72
	11	549671.15	4141770.38
	12	550161.63	4141867.85
	1	550119.23	4142072.72
4.3.3-24	1	550607.94	4142178.72
	2	550559.72	4142391.17
	3	550507.94	4142602.76
	4	550452.60	4142813.64
	5	550393.23	4143023.46
	6	549913.09	4142883.69
	7	549970.09	4142682.28
	8	550023.22	4142479.82
	9	550072.92	4142276.69
	10	550119.23	4142072.72
	11	550161.63	4141867.85
	12	550652.12	4141965.32
4.3.3-25	1	550607.94	4142178.72
	1	551096.67	4142284.70
	2	551046.52	4142505.68
	3	550992.67	4142725.68
	4	550935.12	4142945.00
	5	550873.39	4143163.20
	6	550393.23	4143023.46
	7	550452.60	4142813.64
	8	550507.94	4142602.76
	9	550559.72	4142391.17
	10	550607.94	4142178.72
	11	550652.12	4141965.32
12	551142.60	4142062.78	
4.3.3-26	1	551096.67	4142284.70
	1	551585.39	4142390.68
	2	551533.31	4142620.14
	3	551477.41	4142848.60
	4	551417.65	4143076.34
	5	551353.55	4143302.93
	6	550873.39	4143163.20
	7	550935.12	4142945.00
	8	550992.67	4142725.68
	9	551046.52	4142505.68
10	551096.67	4142284.70	

Сектор	Характерные точки границ	Координаты МСК-03, зона 4	
		X	Y
	11	551142.60	4142062.78
	12	551633.08	4142160.23
	1	551585.39	4142390.68
4.3.3-27	1	552074.12	4142496.65
	2	552020.12	4142734.60
	3	551962.14	4142971.51
	4	551900.17	4143207.67
	5	551833.70	4143442.64
	6	551353.55	4143302.93
	7	551417.65	4143076.34
	8	551477.41	4142848.60
	9	551533.31	4142620.14
	10	551585.39	4142390.68
	11	551633.08	4142160.23
	12	552123.58	4142257.68
	1	552074.12	4142496.65
4.3.3-28	1	552562.84	4142602.61
	2	552506.93	4142849.04
	3	552446.89	4143094.43
	4	552382.70	4143338.99
	5	552313.87	4143582.34
	6	551833.70	4143442.64
	7	551900.17	4143207.67
	8	551962.14	4142971.51
	9	552020.12	4142734.60
	10	552074.12	4142496.65
	11	552123.58	4142257.68
	12	552614.06	4142355.13
	1	552562.84	4142602.61
4.3.3-29	1	553051.58	4142708.55
	2	552993.72	4142963.47
	3	552931.62	4143217.32
	4	552865.25	4143470.30
	5	552794.03	4143722.03
	6	552313.87	4143582.34
	7	552382.70	4143338.99
	8	552446.89	4143094.43
	9	552506.93	4142849.04
	10	552562.84	4142602.61
	11	552614.06	4142355.13

Сектор	Характерные точки границ	Координаты МСК-03, зона 4	
		X	Y
	12	553104.56	4142452.56
	1	553051.58	4142708.55
4.3.4-1	1	539345.70	4139822.98
	2	539340.38	4139839.60
	3	539334.76	4139856.12
	4	539328.87	4139872.56
	5	539322.68	4139888.88
	6	538856.63	4139707.57
	7	538859.73	4139699.41
	8	538862.68	4139691.19
	9	538865.49	4139682.93
	10	538868.14	4139674.61
	11	538870.66	4139666.26
	12	539350.72	4139806.28
	1	539345.70	4139822.98
4.3.4-2	1	539823.27	4139971.33
	2	539815.29	4139996.28
	3	539806.86	4140021.05
	4	539798.01	4140045.72
	5	539788.73	4140070.19
	6	539322.68	4139888.88
	7	539328.87	4139872.56
	8	539334.76	4139856.12
	9	539340.38	4139839.60
	10	539345.70	4139822.98
	11	539350.72	4139806.28
	12	539830.78	4139946.28
	1	539823.27	4139971.33
4.3.4-3	1	540300.83	4140119.67
	2	540290.19	4140152.93
	3	540278.97	4140185.96
	4	540267.17	4140218.84
	5	540254.79	4140251.48
	6	539788.73	4140070.19
	7	539798.01	4140045.72
	8	539806.86	4140021.05
	9	539815.29	4139996.28
	10	539823.27	4139971.33
	11	539830.78	4139946.28
	12	540310.87	4140086.27

Сектор	Характерные точки границ	Координаты МСК-03, зона 4	
		X	Y
	1	540300.83	4140119.67
4.3.4-4	1	540778.40	4140268.00
	2	540765.10	4140309.57
	3	540751.06	4140350.86
	4	540736.33	4140391.96
	5	540720.85	4140432.75
	6	540254.79	4140251.48
	7	540267.17	4140218.84
	8	540278.97	4140185.96
	9	540290.19	4140152.93
	10	540300.83	4140119.67
	11	540310.87	4140086.27
	12	540790.94	4140226.25
	1	540778.40	4140268.00
4.3.4-5	1	541255.98	4140416.32
	2	541240.01	4140466.21
	3	541223.17	4140515.74
	4	541205.49	4140565.06
	5	541186.92	4140614.01
	6	540720.85	4140432.75
	7	540736.33	4140391.96
	8	540751.06	4140350.86
	9	540765.10	4140309.57
	10	540778.40	4140268.00
	11	540790.94	4140226.25
	12	541271.03	4140366.23
	1	541255.98	4140416.32
4.3.4-6	1	541733.55	4140564.62
	2	541714.94	4140622.82
	3	541695.29	4140680.62
	4	541674.66	4140738.15
	5	541653.00	4140795.26
	6	541186.92	4140614.01
	7	541205.49	4140565.06
	8	541223.17	4140515.74
	9	541240.01	4140466.21
	10	541255.98	4140416.32
	11	541271.03	4140366.23
	12	541751.10	4140506.18
	1	541733.55	4140564.62

Сектор	Характерные точки границ	Координаты МСК-03, зона 4	
		X	Y
4.3.4-7	1	542211.13	4140712.92
	2	542189.85	4140779.43
	3	542167.41	4140845.47
	4	542143.83	4140911.23
	5	542119.08	4140976.48
	6	541653.00	4140795.26
	7	541674.66	4140738.15
	8	541695.29	4140680.62
	9	541714.94	4140622.82
	10	541733.55	4140564.62
	11	541751.10	4140506.18
	12	542231.19	4140646.12
	1	542211.13	4140712.92
4.3.4-8	1	542688.72	4140861.20
	2	542664.79	4140936.02
	3	542639.54	4141010.31
	4	542613.00	4141084.29
	5	542585.17	4141157.70
	6	542119.08	4140976.48
	7	542143.83	4140911.23
	8	542167.41	4140845.47
	9	542189.85	4140779.43
	10	542211.13	4140712.92
	11	542231.19	4140646.12
	12	542711.28	4140786.06
	1	542688.72	4140861.20
4.3.4-9	1	543166.32	4141009.47
	2	543139.71	4141092.59
	3	543111.66	4141175.14
	4	543082.19	4141257.33
	5	543051.25	4141338.90
	6	542585.17	4141157.70
	7	542613.00	4141084.29
	8	542639.54	4141010.31
	9	542664.79	4140936.02
	10	542688.72	4140861.20
	11	542711.28	4140786.06
	12	543191.38	4140925.98
	1	543166.32	4141009.47
4.3.4-	1	543643.90	4141157.72

Сектор	Характерные точки границ	Координаты МСК-03, зона 4	
		X	Y
10	2	543614.66	4141249.15
	3	543583.79	4141339.96
	4	543551.37	4141430.36
	5	543517.35	4141520.08
	6	543051.25	4141338.90
	7	543082.19	4141257.33
	8	543111.66	4141175.14
	9	543139.71	4141092.59
	10	543166.32	4141009.47
	11	543191.38	4140925.98
	12	543671.48	4141065.91
	1	543643.90	4141157.72
	4.3.4-11	1	544121.50
2		544089.61	4141405.71
3		544055.94	4141504.77
4		544020.57	4141603.38
5		543983.46	4141701.26
6		543517.35	4141520.08
7		543551.37	4141430.36
8		543583.79	4141339.96
9		543614.66	4141249.15
10		543643.90	4141157.72
11		543671.48	4141065.91
12		544151.58	4141205.81
1		544121.50	4141305.96
4.3.4-12	1	544599.10	4141454.20
	2	544564.54	4141562.24
	3	544528.09	4141669.55
	4	544489.78	4141776.38
	5	544449.57	4141882.41
	6	543983.46	4141701.26
	7	544020.57	4141603.38
	8	544055.94	4141504.77
	9	544089.61	4141405.71
	10	544121.50	4141305.96
	11	544151.58	4141205.81
	12	544631.68	4141345.70
	1	544599.10	4141454.20
4.3.4-13	1	545076.71	4141602.42
	2	545039.50	4141718.76

Сектор	Характерные точки границ	Координаты МСК-03, зона 4		
		X	Y	
	3	545000.23	4141834.33	
	4	544958.98	4141949.36	
	5	544915.69	4142063.55	
	6	544449.57	4141882.41	
	7	544489.78	4141776.38	
	8	544528.09	4141669.55	
	9	544564.54	4141562.24	
	10	544599.10	4141454.20	
	11	544631.68	4141345.70	
	12	545111.79	4141485.57	
	1	545076.71	4141602.42	
	4.3.4-14	1	545554.32	4141750.63
		2	545514.46	4141875.28
3		545472.38	4141999.09	
4		545428.20	4142122.34	
5		545381.82	4142244.68	
6		544915.69	4142063.55	
7		544958.98	4141949.36	
8		545000.23	4141834.33	
9		545039.50	4141718.76	
10		545076.71	4141602.42	
11		545111.79	4141485.57	
12		545591.90	4141625.44	
1		545554.32	4141750.63	
4.3.4-15	1	546031.93	4141898.82	
	2	545989.42	4142031.77	
	3	545944.54	4142163.84	
	4	545897.42	4142295.30	
	5	545847.95	4142425.78	
	6	545381.82	4142244.68	
	7	545428.20	4142122.34	
	8	545472.38	4141999.09	
	9	545514.46	4141875.28	
	10	545554.32	4141750.63	
	11	545591.90	4141625.44	
	12	546072.03	4141765.29	
	1	546031.93	4141898.82	
4.3.4-16	1	546509.54	4142047.00	
	2	546464.38	4142188.26	
	3	546416.70	4142328.57	

Сектор	Характерные точки границ	Координаты МСК-03, зона 4	
		X	Y
	4	546366.64	4142468.24
	5	546314.09	4142606.89
	6	545847.95	4142425.78
	7	545897.42	4142295.30
	8	545944.54	4142163.84
	9	545989.42	4142031.77
	10	546031.93	4141898.82
	11	546072.03	4141765.29
	12	546552.14	4141905.13
	1	546509.54	4142047.00
4.3.4-17	1	546987.17	4142195.18
	2	546939.36	4142344.76
	3	546888.88	4142493.29
	4	546835.87	4142641.17
	5	546780.23	4142787.96
	6	546314.09	4142606.89
	7	546366.64	4142468.24
	8	546416.70	4142328.57
	9	546464.38	4142188.26
	10	546509.54	4142047.00
	11	546552.14	4141905.13
	12	547032.27	4142044.96
4.3.4-18	1	547464.80	4142343.33
	2	547414.32	4142501.21
	3	547361.06	4142657.99
	4	547305.11	4142814.09
	5	547246.38	4142969.03
	6	546780.23	4142787.96
	7	546835.87	4142641.17
	8	546888.88	4142493.29
	9	546939.36	4142344.76
	10	546987.17	4142195.18
	11	547032.27	4142044.96
	12	547512.39	4142184.78
4.3.4-19	1	547464.80	4142343.33
	2	547942.43	4142491.47
	3	547889.31	4142657.66
	4	547833.22	4142822.69

Сектор	Характерные точки границ	Координаты МСК-03, зона 4		
		X	Y	
	5	547712.53	4143150.08	
	6	547246.38	4142969.03	
	7	547305.11	4142814.09	
	8	547361.06	4142657.99	
	9	547414.32	4142501.21	
	10	547464.80	4142343.33	
	11	547512.39	4142184.78	
	12	547992.53	4142324.58	
	1	547942.43	4142491.47	
	4.3.4-20	1	548420.06	4142639.61
		2	548364.29	4142814.10
		3	548305.41	4142987.37
4		548243.59	4143159.88	
5		548178.69	4143331.12	
6		547712.53	4143150.08	
7		547774.34	4142986.99	
8		547833.22	4142822.69	
9		547889.31	4142657.66	
10		547942.43	4142491.47	
11		547992.53	4142324.58	
12		548472.67	4142464.38	
4.3.4-21	1	548420.06	4142639.61	
	1	548897.70	4142787.72	
	2	548839.27	4142970.51	
	3	548777.61	4143152.04	
	4	548712.85	4143332.76	
	5	548644.86	4143512.14	
	6	548178.69	4143331.12	
	7	548243.59	4143159.88	
	8	548305.41	4142987.37	
	9	548364.29	4142814.10	
	10	548420.06	4142639.61	
	11	548472.67	4142464.38	
12	548952.80	4142604.16		
4.3.4-22	1	548897.70	4142787.72	
	1	549375.35	4142935.84	
	2	549314.26	4143126.92	
	3	549249.80	4143316.68	
	4	549182.10	4143505.61	
	5	549111.03	4143693.15	

Сектор	Характерные точки границ	Координаты МСК-03, зона 4	
		X	Y
	6	548644.86	4143512.14
	7	548712.85	4143332.76
	8	548777.61	4143152.04
	9	548839.27	4142970.51
	10	548897.70	4142787.72
	11	548952.80	4142604.16
	12	549432.94	4142743.93
	1	549375.35	4142935.84
4.3.4-23	1	549852.98	4143083.92
	2	549789.27	4143283.33
	3	549722.00	4143481.32
	4	549651.36	4143678.45
	5	549577.21	4143874.14
	6	549111.03	4143693.15
	7	549182.10	4143505.61
	8	549249.80	4143316.68
	9	549314.26	4143126.92
	10	549375.35	4142935.84
	11	549432.94	4142743.93
	12	549913.09	4142883.69
4.3.4-24	1	549852.98	4143083.92
	1	550330.65	4143232.00
	2	550264.27	4143439.70
	3	550194.20	4143645.94
	4	550120.64	4143851.29
	5	550043.40	4144055.12
	6	549577.21	4143874.14
	7	549651.36	4143678.45
	8	549722.00	4143481.32
	9	549789.27	4143283.33
	10	549852.98	4143083.92
	11	549913.09	4142883.69
12	550393.23	4143023.46	
1	550330.65	4143232.00	
4.3.4-25	1	550808.30	4143380.08
	2	550739.27	4143596.07
	3	550666.41	4143810.56
	4	550589.90	4144024.10
	5	550509.59	4144236.08
	6	550043.40	4144055.12

Сектор	Характерные точки границ	Координаты МСК-03, зона 4		
		X	Y	
	7	550120.64	4143851.29	
	8	550194.20	4143645.94	
	9	550264.27	4143439.70	
	10	550330.65	4143232.00	
	11	550393.23	4143023.46	
	12	550873.39	4143163.20	
	1	550808.30	4143380.08	
	4.3.4-26	1	551285.96	4143528.14
		2	551214.28	4143752.43
		3	551138.63	4143975.15
		4	551059.19	4144196.90
		5	550975.79	4144416.98
6		550509.59	4144236.08	
7		550589.90	4144024.10	
8		550666.41	4143810.56	
9		550739.27	4143596.07	
10		550808.30	4143380.08	
11		550873.39	4143163.20	
12		551353.55	4143302.93	
1	551285.96	4143528.14		
4.3.4-27	1	551763.61	4143676.18	
	2	551689.30	4143908.77	
	3	551610.85	4144139.74	
	4	551528.48	4144369.69	
	5	551441.99	4144597.92	
	6	550975.79	4144416.98	
	7	551059.19	4144196.90	
	8	551138.63	4143975.15	
	9	551214.28	4143752.43	
	10	551285.96	4143528.14	
	11	551353.55	4143302.93	
	12	551833.70	4143442.64	
1	551763.61	4143676.18		
4.3.4-28	1	552241.29	4143824.21	
	2	552164.31	4144065.10	
	3	552083.07	4144304.34	
	4	551997.76	4144542.47	
	5	551908.20	4144778.83	
	6	551441.99	4144597.92	
	7	551528.48	4144369.69	



Сектор	Характерные точки границ	Координаты МСК-03, зона 4	
		X	Y
	8	551610.85	4144139.74
	9	551689.30	4143908.77
	10	551763.61	4143676.18
	11	551833.70	4143442.64
	12	552313.87	4143582.34
	1	552241.29	4143824.21
4.3.4-29	1	552718.96	4143972.23
	2	552639.34	4144221.42
	3	552555.30	4144468.90
	4	552467.06	4144715.22
	5	552374.42	4144959.74
	6	551908.20	4144778.83
	7	551997.76	4144542.47
	8	552083.07	4144304.34
	9	552164.31	4144065.10
	10	552241.29	4143824.21
	11	552313.87	4143582.34
	12	552794.03	4143722.03
4.3.5-1	1	552718.96	4143972.23
	1	539316.19	4139905.09
	2	539309.46	4139921.19
	3	539302.41	4139937.16
	4	539295.11	4139953.01
	5	539287.54	4139968.74
	6	538839.06	4139747.49
	7	538842.85	4139739.63
	8	538846.50	4139731.70
	9	538850.03	4139723.72
	10	538853.39	4139715.67
	11	538856.63	4139707.57
12	539322.68	4139888.88	
4.3.5-2	1	539316.19	4139905.09
	1	539779.01	4140094.51
	2	539768.91	4140118.64
	3	539758.32	4140142.60
	4	539747.38	4140166.37
	5	539736.02	4140189.96
	6	539287.54	4139968.74
	7	539295.11	4139953.01
8	539302.41	4139937.16	

Сектор	Характерные точки границ	Координаты МСК-03, зона 4	
		X	Y
	9	539309.46	4139921.19
	10	539316.19	4139905.09
	11	539322.68	4139888.88
	12	539788.73	4140070.19
	1	539779.01	4140094.51
4.3.5-3	1	540241.82	4140283.90
	2	540228.36	4140316.08
	3	540214.26	4140348.03
	4	540199.67	4140379.71
	5	540184.50	4140411.15
	6	539736.02	4140189.96
	7	539747.38	4140166.37
	8	539758.32	4140142.60
	9	539768.91	4140118.64
	10	539779.01	4140094.51
	11	539788.73	4140070.19
	12	540254.79	4140251.48
4.3.5-4	1	540241.82	4140283.90
	1	540704.65	4140473.28
	2	540687.80	4140513.51
	3	540670.19	4140553.43
	4	540651.96	4140593.04
	5	540633.00	4140632.35
	6	540184.50	4140411.15
	7	540199.67	4140379.71
	8	540214.26	4140348.03
	9	540228.36	4140316.08
	10	540241.82	4140283.90
	11	540254.79	4140251.48
12	540720.85	4140432.75	
4.3.5-5	1	540704.65	4140473.28
	1	541167.47	4140662.64
	2	541147.27	4140710.91
	3	541126.13	4140758.82
	4	541104.26	4140806.35
	5	541081.52	4140853.52
	6	540633.00	4140632.35
	7	540651.96	4140593.04
	8	540670.19	4140553.43
9	540687.80	4140513.51	

Сектор	Характерные точки границ	Координаты МСК-03, зона 4	
		X	Y
	10	540704.65	4140473.28
	11	540720.85	4140432.75
	12	541186.92	4140614.01
	1	541167.47	4140662.64
4.3.5-6	1	541630.30	4140851.99
	2	541606.74	4140908.30
	3	541582.09	4140964.19
	4	541556.56	4141019.65
	5	541530.04	4141074.68
	6	541081.52	4140853.52
	7	541104.26	4140806.35
	8	541126.13	4140758.82
	9	541147.27	4140710.91
	10	541167.47	4140662.64
	11	541186.92	4140614.01
	12	541653.00	4140795.26
	1	541630.30	4140851.99
4.3.5-7	1	542093.15	4141041.32
	2	542066.22	4141105.67
	3	542038.05	4141169.55
	4	542008.88	4141232.92
	5	541978.57	4141295.81
	6	541530.04	4141074.68
	7	541556.56	4141019.65
	8	541582.09	4140964.19
	9	541606.74	4140908.30
	10	541630.30	4140851.99
	11	541653.00	4140795.26
	12	542119.08	4140976.48
	1	542093.15	4141041.32
4.3.5-8	1	542556.00	4141230.64
	2	542525.71	4141303.02
	3	542494.01	4141374.89
	4	542461.20	4141446.18
	5	542427.10	4141516.94
	6	541978.57	4141295.81
	7	542008.88	4141232.92
	8	542038.05	4141169.55
	9	542066.22	4141105.67
	10	542093.15	4141041.32

Сектор	Характерные точки границ	Координаты МСК-03, зона 4	
		X	Y
	11	542119.08	4140976.48
	12	542585.17	4141157.70
	1	542556.00	4141230.64
4.3.5-9	1	543018.86	4141419.93
	2	542985.20	4141500.37
	3	542950.00	4141580.22
	4	542913.54	4141659.43
	5	542875.65	4141738.03
	6	542427.10	4141516.94
	7	542461.20	4141446.18
	8	542494.01	4141374.89
	9	542525.71	4141303.02
	10	542556.00	4141230.64
	11	542585.17	4141157.70
	12	543051.25	4141338.90
	1	543018.86	4141419.93
4.3.5-10	1	543481.72	4141609.22
	2	543444.70	4141697.70
	3	543405.97	4141785.53
	4	543365.88	4141872.65
	5	543324.22	4141959.13
	6	542875.65	4141738.03
	7	542913.54	4141659.43
	8	542950.00	4141580.22
	9	542985.20	4141500.37
	10	543018.86	4141419.93
	11	543051.25	4141338.90
	12	543517.35	4141520.08
	1	543481.72	4141609.22
4.3.5-11	1	543944.58	4141798.48
	2	543904.21	4141895.00
	3	543861.96	4141990.82
	4	543818.23	4142085.87
	5	543772.78	4142180.17
	6	543324.22	4141959.13
	7	543365.88	4141872.65
	8	543405.97	4141785.53
	9	543444.70	4141697.70
	10	543481.72	4141609.22
	11	543517.35	4141520.08

Сектор	Характерные точки границ	Координаты МСК-03, зона 4	
		X	Y
	12	543983.46	4141701.26
	1	543944.58	4141798.48
4.3.5-12	1	544407.46	4141987.74
	2	544363.72	4142092.30
	3	544317.96	4142196.10
	4	544270.58	4142299.06
	5	544221.35	4142401.22
	6	543772.78	4142180.17
	7	543818.23	4142085.87
	8	543861.96	4141990.82
	9	543904.21	4141895.00
	10	543944.58	4141798.48
	11	543983.46	4141701.26
	12	544449.57	4141882.41
4.3.5-13	1	544407.46	4141987.74
	1	544870.35	4142176.98
	2	544823.25	4142289.58
	3	544773.97	4142401.35
	4	544722.95	4142512.21
	5	544669.93	4142622.25
	6	544221.35	4142401.22
	7	544270.58	4142299.06
	8	544317.96	4142196.10
	9	544363.72	4142092.30
	10	544407.46	4141987.74
	11	544449.57	4141882.41
12	544915.69	4142063.55	
4.3.5-14	1	544870.35	4142176.98
	1	545333.24	4142366.20
	2	545282.78	4142486.84
	3	545229.98	4142606.60
	4	545175.34	4142725.38
	5	545118.52	4142843.27
	6	544669.93	4142622.25
	7	544722.95	4142512.21
	8	544773.97	4142401.35
	9	544823.25	4142289.58
	10	544870.35	4142176.98
	11	544915.69	4142063.55
12	545381.82	4142244.68	

Сектор	Характерные точки границ	Координаты МСК-03, зона 4	
		X	Y
4.3.5-15	1	545333.24	4142366.20
	1	545796.14	4142555.41
	2	545742.30	4142684.09
	3	545685.99	4142811.82
	4	545627.72	4142938.52
	5	545567.12	4143064.28
	6	545118.52	4142843.27
	7	545175.34	4142725.38
	8	545229.98	4142606.60
	9	545282.78	4142486.84
	10	545333.24	4142366.20
	11	545381.82	4142244.68
4.3.5-16	12	545847.95	4142425.78
	1	545796.14	4142555.41
	1	546259.03	4142744.60
	2	546201.86	4142881.32
	3	546142.03	4143017.03
	4	546080.11	4143151.64
	5	546015.74	4143285.25
	6	545567.12	4143064.28
	7	545627.72	4142938.52
	8	545685.99	4142811.82
	9	545742.30	4142684.09
	10	545796.14	4142555.41
4.3.5-17	11	545847.95	4142425.78
	12	546314.09	4142606.89
	1	546259.03	4142744.60
	1	546721.94	4142933.78
	2	546661.40	4143078.53
	3	546598.07	4143222.23
	4	546532.51	4143364.75
	5	546464.36	4143506.22
	6	546015.74	4143285.25
	7	546080.11	4143151.64
	8	546142.03	4143017.03
	9	546201.86	4142881.32
10	546259.03	4142744.60	
11	546314.09	4142606.89	
12	546780.23	4142787.96	
1	546721.94	4142933.78	

Сектор	Характерные точки границ	Координаты МСК-03, зона 4	
		X	Y
4.3.5-18	1	547184.86	4143122.94
	2	547120.96	4143275.73
	3	547054.11	4143427.38
	4	546984.92	4143577.84
	5	546912.98	4143727.17
	6	546464.36	4143506.22
	7	546532.51	4143364.75
	8	546598.07	4143222.23
	9	546661.40	4143078.53
	10	546721.94	4142933.78
	11	546780.23	4142787.96
	12	547246.38	4142969.03
	1	547184.86	4143122.94
4.3.5-19	1	547647.78	4143312.09
	2	547580.53	4143472.92
	3	547510.17	4143632.54
	4	547437.34	4143790.92
	5	547361.62	4143948.06
	6	546912.98	4143727.17
	7	546984.92	4143577.84
	8	547054.11	4143427.38
	9	547120.96	4143275.73
	10	547184.86	4143122.94
	11	547246.38	4142969.03
	12	547712.53	4143150.08
	1	547647.78	4143312.09
4.3.5-20	1	548110.72	4143501.22
	2	548040.10	4143670.09
	3	547966.23	4143837.68
	4	547889.76	4144003.98
	5	547810.27	4144168.97
	6	547361.62	4143948.06
	7	547437.34	4143790.92
	8	547510.17	4143632.54
	9	547580.53	4143472.92
	10	547647.78	4143312.09
	11	547712.53	4143150.08
	12	548178.69	4143331.12
	1	548110.72	4143501.22
4.3.5-	1	548573.66	4143690.33

Сектор	Характерные точки границ	Координаты МСК-03, зона 4	
		X	Y
21	2	548499.69	4143867.24
	3	548422.29	4144042.81
	4	548342.20	4144217.02
	5	548258.93	4144389.87
	6	547810.27	4144168.97
	7	547889.76	4144003.98
	8	547966.23	4143837.68
	9	548040.10	4143670.09
	10	548110.72	4143501.22
	11	548178.69	4143331.12
	12	548644.86	4143512.14
	1	548573.66	4143690.33
	4.3.5-22	1	549036.59
2		548959.27	4144064.37
3		548878.38	4144247.92
4		548794.64	4144430.05
5		548707.60	4144610.75
6		548258.93	4144389.87
7		548342.20	4144217.02
8		548422.29	4144042.81
9		548499.69	4143867.24
10		548573.66	4143690.33
11		548644.86	4143512.14
12		549111.03	4143693.15
1		549036.59	4143879.43
4.3.5-23	1	549499.54	4144068.52
	2	549418.86	4144261.49
	3	549334.46	4144453.02
	4	549247.09	4144643.05
	5	549156.27	4144831.61
	6	548707.60	4144610.75
	7	548794.64	4144430.05
	8	548878.38	4144247.92
	9	548959.27	4144064.37
	10	549036.59	4143879.43
	11	549111.03	4143693.15
	12	549577.21	4143874.14
	1	549499.54	4144068.52
4.3.5-24	1	549962.50	4144257.60
	2	549878.47	4144458.59

Сектор	Характерные точки границ	Координаты МСК-03, зона 4	
		Х	У
	3	549790.54	4144658.09
	4	549699.55	4144856.00
	5	549604.95	4145052.45
	6	549156.27	4144831.61
	7	549247.09	4144643.05
	8	549334.46	4144453.02
	9	549418.86	4144261.49
	10	549499.54	4144068.52
	11	549577.21	4143874.14
	12	550043.40	4144055.12
	1	549962.50	4144257.60
4.3.5-25	1	550425.46	4144446.64
	2	550338.08	4144655.68
	3	550246.65	4144863.16
	4	550152.02	4145068.98
	5	550053.64	4145273.28
	6	549604.95	4145052.45
	7	549699.55	4144856.00
	8	549790.54	4144658.09
	9	549878.47	4144458.59
	10	549962.50	4144257.60
	11	550043.40	4144055.12
	12	550509.59	4144236.08
4.3.5-26	1	550425.46	4144446.64
	1	550888.43	4144635.68
	2	550797.69	4144852.72
	3	550702.76	4145068.20
	4	550604.49	4145281.94
	5	550502.35	4145494.08
	6	550053.64	4145273.28
	7	550152.02	4145068.98
	8	550246.65	4144863.16
	9	550338.08	4144655.68
	10	550425.46	4144446.64
	11	550509.59	4144236.08
12	550975.79	4144416.98	
4.3.5-27	1	550888.43	4144635.68
	1	551351.40	4144824.71
	2	551257.32	4145049.77
	3	551158.88	4145273.24

Сектор	Характерные точки границ	Координаты МСК-03, зона 4	
		Х	У
	4	551056.99	4145494.87
	5	550951.06	4145714.88
	6	550502.35	4145494.08
	7	550604.49	4145281.94
	8	550702.76	4145068.20
	9	550797.69	4144852.72
	10	550888.43	4144635.68
	11	550975.79	4144416.98
	12	551441.99	4144597.92
	1	551351.40	4144824.71
4.3.5-28	1	551814.38	4145013.71
	2	551716.95	4145246.80
	3	551615.01	4145478.25
	4	551509.48	4145707.80
	5	551399.77	4145935.61
	6	550951.06	4145714.88
	7	551056.99	4145494.87
	8	551158.88	4145273.24
	9	551257.32	4145049.77
	10	551351.40	4144824.71
	11	551441.99	4144597.92
	12	551908.20	4144778.83
4.3.5-29	1	551814.38	4145013.71
	1	552277.38	4145202.71
	2	552176.60	4145443.83
	3	552071.13	4145683.25
	4	551961.98	4145920.70
	5	551848.50	4146156.36
	6	551399.77	4145935.61
	7	551509.48	4145707.80
	8	551615.01	4145478.25
	9	551716.95	4145246.80
	10	551814.38	4145013.71
	11	551908.20	4144778.83
12	552374.42	4144959.74	
4.3.6-1	1	552277.38	4145202.71
	1	539279.67	4139984.32
	2	539271.54	4139999.77
	3	539263.14	4140015.06
	4	539254.47	4140030.22

Сектор	Характерные точки границ	Координаты МСК-03, зона 4		
		Х	У	
	5	539245.55	4140045.22	
	6	538818.08	4139785.74	
	7	538822.53	4139778.23	
	8	538826.87	4139770.66	
	9	538831.06	4139763.01	
	10	538835.12	4139755.28	
	11	538839.06	4139747.49	
	12	539287.54	4139968.74	
	1	539279.67	4139984.32	
	4.3.6-2	1	539724.22	4140213.33
		2	539712.02	4140236.51
		3	539699.45	4140259.45
4		539686.44	4140282.18	
5		539673.06	4140304.67	
6		539245.55	4140045.22	
7		539254.47	4140030.22	
8		539263.14	4140015.06	
9		539271.54	4139999.77	
10		539279.67	4139984.32	
11		539287.54	4139968.74	
12		539736.02	4140189.96	
1	539724.22	4140213.33		
4.3.6-3	1	540168.78	4140442.32	
	2	540152.52	4140473.23	
	3	540135.75	4140503.81	
	4	540118.41	4140534.13	
	5	540100.58	4140564.13	
	6	539673.06	4140304.67	
	7	539686.44	4140282.18	
	8	539699.45	4140259.45	
	9	539712.02	4140236.51	
	10	539724.22	4140213.33	
	11	539736.02	4140189.96	
	12	540184.50	4140411.15	
1	540168.78	4140442.32		
4.3.6-4	1	540613.34	4140671.30	
	2	540593.02	4140709.94	
	3	540572.06	4140748.16	
	4	540550.40	4140786.05	
	5	540528.10	4140823.55	

Сектор	Характерные точки границ	Координаты МСК-03, зона 4		
		Х	У	
	6	540100.58	4140564.13	
	7	540118.41	4140534.13	
	8	540135.75	4140503.81	
	9	540152.52	4140473.23	
	10	540168.78	4140442.32	
	11	540184.50	4140411.15	
	12	540633.00	4140632.35	
	1	540613.34	4140671.30	
	4.3.6-5	1	541057.93	4140900.26
		2	541033.54	4140946.63
		3	541008.39	4140992.49
		4	540982.39	4141037.96
5		540955.63	4141082.95	
6		540528.10	4140823.55	
7		540550.40	4140786.05	
8		540572.06	4140748.16	
9		540593.02	4140709.94	
10		540613.34	4140671.30	
11		540633.00	4140632.35	
12		541081.52	4140853.52	
1	541057.93	4140900.26		
4.3.6-6	1	541502.52	4141129.20	
	2	541474.08	4141183.29	
	3	541444.73	4141236.79	
	4	541414.40	4141289.83	
	5	541383.19	4141342.33	
	6	540955.63	4141082.95	
	7	540982.39	4141037.96	
	8	541008.39	4140992.49	
	9	541033.54	4140946.63	
	10	541057.93	4140900.26	
	11	541081.52	4140853.52	
	12	541530.04	4141074.68	
1	541502.52	4141129.20		
4.3.6-7	1	541947.12	4141358.13	
	2	541914.61	4141419.95	
	3	541881.08	4141481.09	
	4	541846.42	4141541.71	
	5	541810.75	4141601.70	
	6	541383.19	4141342.33	

Сектор	Характерные точки границ	Координаты МСК-03, зона 4	
		Х	У
	7	541414.40	4141289.83
	8	541444.73	4141236.79
	9	541474.08	4141183.29
	10	541502.52	4141129.20
	11	541530.04	4141074.68
	12	541978.57	4141295.81
	1	541947.12	4141358.13
4.3.6-8	1	542391.73	4141587.04
	2	542355.16	4141656.57
	3	542317.45	4141725.37
	4	542278.46	4141793.56
	5	542238.33	4141861.06
	6	541810.75	4141601.70
	7	541846.42	4141541.71
	8	541881.08	4141481.09
	9	541914.61	4141419.95
	10	541947.12	4141358.13
	11	541978.57	4141295.81
	12	542427.10	4141516.94
4.3.6-9	1	542391.73	4141587.04
	1	542836.35	4141815.91
	2	542795.71	4141893.18
	3	542753.81	4141969.63
	4	542710.51	4142045.39
	5	542665.92	4142120.37
	6	542238.33	4141861.06
	7	542278.46	4141793.56
	8	542317.45	4141725.37
	9	542355.16	4141656.57
	10	542391.73	4141587.04
	11	542427.10	4141516.94
12	542875.65	4141738.03	
1	542836.35	4141815.91	
4.3.6-10	1	543280.98	4142044.78
	2	543236.29	4142129.78
	3	543190.19	4142213.87
	4	543142.56	4142297.19
	5	543093.53	4142379.69
	6	542665.92	4142120.37
	7	542710.51	4142045.39

Сектор	Характерные точки границ	Координаты МСК-03, зона 4	
		Х	У
	8	542753.81	4141969.63
	9	542795.71	4141893.18
	10	542836.35	4141815.91
	11	542875.65	4141738.03
	12	543324.22	4141959.13
	1	543280.98	4142044.78
4.3.6-11	1	543725.62	4142273.63
	2	543676.87	4142366.36
	3	543626.59	4142458.08
	4	543574.63	4142548.98
	5	543521.13	4142638.98
	6	543093.53	4142379.69
	7	543142.56	4142297.19
	8	543190.19	4142213.87
	9	543236.29	4142129.78
	10	543280.98	4142044.78
	11	543324.22	4141959.13
	12	543772.78	4142180.17
1	543725.62	4142273.63	
4.3.6-12	1	544170.27	4142502.47
	2	544117.45	4142602.92
	3	544063.00	4142702.27
	4	544006.71	4142800.76
	5	543948.76	4142898.26
	6	543521.13	4142638.98
	7	543574.63	4142548.98
	8	543626.59	4142458.08
	9	543676.87	4142366.36
	10	543725.62	4142273.63
	11	543772.78	4142180.17
	12	544221.35	4142401.22
1	544170.27	4142502.47	
4.3.6-13	1	544614.92	4142731.29
	2	544558.06	4142839.46
	3	544499.42	4142946.45
	4	544438.80	4143052.52
	5	544376.40	4143157.49
	6	543948.76	4142898.26
	7	544006.71	4142800.76
	8	544063.00	4142702.27

Сектор	Характерные точки границ	Координаты МСК-03, зона 4	
		X	Y
	9	544117.45	4142602.92
	10	544170.27	4142502.47
	11	544221.35	4142401.22
	12	544669.93	4142622.25
	1	544614.92	4142731.29
4.3.6-14	1	545059.59	4142960.09
	2	544998.67	4143075.96
	3	544935.84	4143190.62
	4	544870.91	4143304.26
	5	544804.05	4143416.73
	6	544376.40	4143157.49
	7	544438.80	4143052.52
	8	544499.42	4142946.45
	9	544558.06	4142839.46
	10	544614.92	4142731.29
	11	544669.93	4142622.25
	12	545118.52	4142843.27
		1	545059.59
4.3.6-15	1	545504.27	4143188.88
	2	545439.30	4143312.47
	3	545372.28	4143434.77
	4	545303.02	4143555.95
	5	545231.72	4143675.95
	6	544804.05	4143416.73
	7	544870.91	4143304.26
	8	544935.84	4143190.62
	9	544998.67	4143075.96
	10	545059.59	4142960.09
	11	545118.52	4142843.27
	12	545567.12	4143064.28
		1	545504.27
4.3.6-16	1	545948.96	4143417.61
	2	545879.94	4143548.96
	3	545808.74	4143678.90
	4	545735.15	4143807.66
	5	545659.39	4143935.15
	6	545231.72	4143675.95
	7	545303.02	4143555.95
	8	545372.28	4143434.77
	9	545439.30	4143312.47

Сектор	Характерные точки границ	Координаты МСК-03, зона 4	
		X	Y
	10	545504.27	4143188.88
	11	545567.12	4143064.28
	12	546015.74	4143285.25
	1	545948.96	4143417.61
4.3.6-17	1	546393.66	4143646.36
	2	546320.58	4143785.43
	3	546245.20	4143922.97
	4	546167.29	4144059.34
	5	546087.09	4144194.29
	6	545659.39	4143935.15
	7	545735.15	4143807.66
	8	545808.74	4143678.90
	9	545879.94	4143548.96
	10	545948.96	4143417.61
	11	546015.74	4143285.25
	12	546464.36	4143506.22
	1	546393.66	4143646.36
4.3.6-18	1	546838.37	4143875.09
	2	546761.22	4144021.88
	3	546681.67	4144167.07
	4	546599.44	4144311.01
	5	546514.79	4144453.45
	6	546087.09	4144194.29
	7	546167.29	4144059.34
	8	546245.20	4143922.97
	9	546320.58	4143785.43
	10	546393.66	4143646.36
	11	546464.36	4143506.22
	12	546912.98	4143727.17
	1	546838.37	4143875.09
4.3.6-19	1	547283.08	4144103.81
	2	547201.89	4144258.31
	3	547118.15	4144411.14
	4	547031.61	4144562.66
	5	546942.50	4144712.60
	6	546514.79	4144453.45
	7	546599.44	4144311.01
	8	546681.67	4144167.07
	9	546761.22	4144021.88
	10	546838.37	4143875.09



Сектор	Характерные точки границ	Координаты МСК-03, зона 4	
		X	Y
	11	546912.98	4143727.17
	12	547361.62	4143948.06
	1	547283.08	4144103.81
4.3.6-20	1	547727.81	4144332.50
	2	547642.57	4144494.69
	3	547554.65	4144655.20
	4	547463.78	4144814.24
	5	547370.23	4144971.73
	6	546942.50	4144712.60
	7	547031.61	4144562.66
	8	547118.15	4144411.14
	9	547201.89	4144258.31
	10	547283.08	4144103.81
	11	547361.62	4143948.06
	12	547810.27	4144168.97
4.3.6-21	1	547727.81	4144332.50
	1	548172.55	4144561.17
	2	548083.25	4144731.09
	3	547991.16	4144899.23
	4	547895.97	4145065.85
	5	547797.98	4145230.84
	6	547370.23	4144971.73
	7	547463.78	4144814.24
	8	547554.65	4144655.20
	9	547642.57	4144494.69
	10	547727.81	4144332.50
	11	547810.27	4144168.97
4.3.6-22	12	548258.93	4144389.87
	1	548172.55	4144561.17
	1	548617.30	4144789.84
	2	548523.95	4144967.47
	3	548427.68	4145143.26
	4	548328.17	4145317.44
	5	548225.72	4145489.88
	6	547797.98	4145230.84
	7	547895.97	4145065.85
	8	547991.16	4144899.23
	9	548083.25	4144731.09
	10	548172.55	4144561.17
11	548258.93	4144389.87	

Сектор	Характерные точки границ	Координаты МСК-03, зона 4	
		X	Y
	12	548707.60	4144610.75
	1	548617.30	4144789.84
4.3.6-23	1	549062.05	4145018.44
	2	548964.66	4145203.84
	3	548864.20	4145387.22
	4	548760.38	4145569.02
	5	548653.49	4145748.95
	6	548225.72	4145489.88
	7	548328.17	4145317.44
	8	548427.68	4145143.26
	9	548523.95	4144967.47
	10	548617.30	4144789.84
	11	548707.60	4144610.75
	12	549156.27	4144831.61
4.3.6-24	1	549062.05	4145018.44
	1	549506.82	4145247.06
	2	549405.37	4145440.19
	3	549300.75	4145631.19
	4	549192.61	4145820.52
	5	549081.28	4146008.00
	6	548653.49	4145748.95
	7	548760.38	4145569.02
	8	548864.20	4145387.22
	9	548964.66	4145203.84
	10	549062.05	4145018.44
	11	549156.27	4144831.61
12	549604.95	4145052.45	
4.3.6-25	1	549506.82	4145247.06
	1	549951.60	4145475.67
	2	549846.10	4145676.51
	3	549737.30	4145875.16
	4	549624.84	4146072.06
	5	549509.07	4146267.03
	6	549081.28	4146008.00
	7	549192.61	4145820.52
	8	549300.75	4145631.19
	9	549405.37	4145440.19
	10	549506.82	4145247.06
	11	549604.95	4145052.45
12	550053.64	4145273.28	

Сектор	Характерные точки границ	Координаты МСК-03, зона 4	
		X	Y
	1	549951.60	4145475.67
4.3.6-26	1	550396.39	4145704.26
	2	550286.84	4145912.77
	3	550173.85	4146119.11
	4	550057.08	4146323.57
	5	549936.86	4146525.98
	6	549509.07	4146267.03
	7	549624.84	4146072.06
	8	549737.30	4145875.16
	9	549846.10	4145676.51
	10	549951.60	4145475.67
	11	550053.64	4145273.28
	12	550502.35	4145494.08
	1	550396.39	4145704.26
4.3.6-27	1	550841.18	4145932.83
	2	550727.59	4146149.06
	3	550610.44	4146363.04
	4	550489.34	4146575.08
	5	550364.68	4146784.98
	6	549936.86	4146525.98
	7	550057.08	4146323.57
	8	550173.85	4146119.11
	9	550286.84	4145912.77
	10	550396.39	4145704.26
	11	550502.35	4145494.08
	12	550951.06	4145714.88
	1	550841.18	4145932.83
4.3.6-28	1	551285.99	4146161.38
	2	551168.35	4146385.33
	3	551047.02	4146606.89
	4	550921.62	4146826.55
	5	550792.52	4147043.95
	6	550364.68	4146784.98
	7	550489.34	4146575.08
	8	550610.44	4146363.04
	9	550727.59	4146149.06
	10	550841.18	4145932.83
	11	550951.06	4145714.88
	12	551399.77	4145935.61
	1	551285.99	4146161.38

Сектор	Характерные точки границ	Координаты МСК-03, зона 4	
		X	Y
4.3.6-29	1	551730.80	4146389.92
	2	551609.11	4146621.59
	3	551483.62	4146850.78
	4	551353.90	4147077.96
	5	551220.36	4147302.91
	6	550792.52	4147043.95
	7	550921.62	4146826.55
	8	551047.02	4146606.89
	9	551168.35	4146385.33
	10	551285.99	4146161.38
	11	551399.77	4145935.61
	12	551848.50	4146156.36
	1	551730.80	4146389.92
4.3.7-1	1	539236.36	4140060.06
	2	539226.92	4140074.74
	3	539217.22	4140089.25
	4	539207.27	4140103.58
	5	539197.07	4140117.76
	6	538793.82	4139822.00
	7	538798.92	4139814.92
	8	538803.89	4139807.75
	9	538808.74	4139800.50
	10	538813.47	4139793.15
	11	538818.08	4139785.74
	12	539245.55	4140045.22
	1	539236.36	4140060.06
4.3.7-2	1	539659.27	4140326.94
	2	539645.10	4140348.96
	3	539630.56	4140370.73
	4	539615.62	4140392.22
	5	539600.33	4140413.49
	6	539197.07	4140117.76
	7	539207.27	4140103.58
	8	539217.22	4140089.25
	9	539226.92	4140074.74
	10	539236.36	4140060.06
	11	539245.55	4140045.22
	12	539673.06	4140304.67
	1	539659.27	4140326.94
4.3.7-3	1	540082.18	4140593.80

Сектор	Характерные точки границ	Координаты МСК-03, зона 4	
		Х	У
	2	540063.28	4140623.16
	3	540043.90	4140652.20
	4	540023.99	4140680.84
	5	540003.62	4140709.21
	6	539600.33	4140413.49
	7	539615.62	4140392.22
	8	539630.56	4140370.73
	9	539645.10	4140348.96
	10	539659.27	4140326.94
	11	539673.06	4140304.67
	12	540100.58	4140564.13
	1	540082.18	4140593.80
4.3.7-4	1	540505.11	4140860.64
	2	540481.49	4140897.34
	3	540457.27	4140933.63
	4	540432.38	4140969.44
	5	540406.90	4141004.89
	6	540003.62	4140709.21
	7	540023.99	4140680.84
	8	540043.90	4140652.20
	9	540063.28	4140623.16
	10	540082.18	4140593.80
	11	540100.58	4140564.13
	12	540528.10	4140823.55
	1	540505.11	4140860.64
4.3.7-5	1	540928.05	4141127.46
	2	540899.73	4141171.50
	3	540870.65	4141215.06
	4	540840.79	4141258.03
	5	540810.23	4141300.57
	6	540406.90	4141004.89
	7	540432.38	4140969.44
	8	540457.27	4140933.63
	9	540481.49	4140897.34
	10	540505.11	4140860.64
	11	540528.10	4140823.55
	12	540955.63	4141082.95
	1	540928.05	4141127.46
4.3.7-6	1	541351.01	4141394.28
	2	541317.96	4141445.66

Сектор	Характерные точки границ	Координаты МСК-03, зона 4	
		Х	У
	3	541284.04	4141496.46
	4	541249.21	4141546.58
	5	541213.56	4141596.22
	6	540810.23	4141300.57
	7	540840.79	4141258.03
	8	540870.65	4141215.06
	9	540899.73	4141171.50
	10	540928.05	4141127.46
	11	540955.63	4141082.95
	12	541383.19	4141342.33
	1	541351.01	4141394.28
4.3.7-7	1	541773.99	4141661.06
	2	541736.22	4141719.77
	3	541697.45	4141777.83
	4	541657.64	4141835.13
	5	541616.90	4141891.86
	6	541213.56	4141596.22
	7	541249.21	4141546.58
	8	541284.04	4141496.46
	9	541317.96	4141445.66
	10	541351.01	4141394.28
	11	541383.19	4141342.33
	12	541810.75	4141601.70
	1	541773.99	4141661.06
4.3.7-8	1	542196.97	4141927.82
	2	542154.47	4141993.87
	3	542110.87	4142059.20
	4	542066.09	4142123.66
	5	542020.27	4142187.46
	6	541616.90	4141891.86
	7	541657.64	4141835.13
	8	541697.45	4141777.83
	9	541736.22	4141719.77
	10	541773.99	4141661.06
	11	541810.75	4141601.70
	12	542238.33	4141861.06
	1	542196.97	4141927.82
4.3.7-9	1	542619.96	4142194.56
	2	542572.76	4142267.97
	3	542524.31	4142340.54

Сектор	Характерные точки границ	Координаты МСК-03, зона 4	
		X	Y
	4	542474.55	4142412.15
	5	542423.65	4142483.05
	6	542020.27	4142187.46
	7	542066.09	4142123.66
	8	542110.87	4142059.20
	9	542154.47	4141993.87
	10	542196.97	4141927.82
	11	542238.33	4141861.06
	12	542665.92	4142120.37
	1	542619.96	4142194.56
4.3.7-10	1	543042.97	4142461.30
	2	542991.05	4142542.04
	3	542937.76	4142621.85
	4	542883.04	4142700.64
	5	542827.04	4142778.63
	6	542423.65	4142483.05
	7	542474.55	4142412.15
	8	542524.31	4142340.54
	9	542572.76	4142267.97
	10	542619.96	4142194.56
	11	542665.92	4142120.37
	12	543093.53	4142379.69
4.3.7-11	1	543042.97	4142461.30
	1	543465.99	4142728.02
	2	543409.36	4142816.06
	3	543351.23	4142903.16
	4	543291.54	4142989.11
	5	543230.45	4143074.16
	6	542827.04	4142778.63
	7	542883.04	4142700.64
	8	542937.76	4142621.85
	9	542991.05	4142542.04
	10	543042.97	4142461.30
	11	543093.53	4142379.69
4.3.7-12	12	543521.13	4142638.98
	1	543465.99	4142728.02
	1	543889.04	4142994.69
	2	543827.69	4143090.09
	3	543764.72	4143184.45
	4	543700.05	4143277.53

Сектор	Характерные точки границ	Координаты МСК-03, зона 4		
		X	Y	
	5	543633.89	4143369.71	
	6	543230.45	4143074.16	
	7	543291.54	4142989.11	
	8	543351.23	4142903.16	
	9	543409.36	4142816.06	
	10	543465.99	4142728.02	
	11	543521.13	4142638.98	
	12	543948.76	4142898.26	
	1	543889.04	4142994.69	
	4.3.7-13	1	544312.09	4143261.36
		2	544246.02	4143364.11
		3	544178.22	4143465.69
4		544108.58	4143565.96	
5		544037.33	4143665.19	
6		543633.89	4143369.71	
7		543700.05	4143277.53	
8		543764.72	4143184.45	
9		543827.69	4143090.09	
10		543889.04	4142994.69	
11		543948.76	4142898.26	
12		544376.40	4143157.49	
4.3.7-14	1	544312.09	4143261.36	
	1	544735.15	4143528.01	
	2	544664.37	4143638.07	
	3	544591.73	4143746.94	
	4	544517.13	4143854.35	
	5	544440.80	4143960.70	
	6	544037.33	4143665.19	
	7	544108.58	4143565.96	
	8	544178.22	4143465.69	
	9	544246.02	4143364.11	
	10	544312.09	4143261.36	
	11	544376.40	4143157.49	
4.3.7-15	12	544804.05	4143416.73	
	1	544735.15	4143528.01	
	1	545158.23	4143794.65	
	2	545082.75	4143912.04	
	3	545005.26	4144028.17	
	4	544925.69	4144142.74	
	5	544844.27	4144256.19	

Сектор	Характерные точки границ	Координаты МСК-03, зона 4	
		X	Y
	6	544440.80	4143960.70
	7	544517.13	4143854.35
	8	544591.73	4143746.94
	9	544664.37	4143638.07
	10	544735.15	4143528.01
	11	544804.05	4143416.73
	12	545231.72	4143675.95
	1	545158.23	4143794.65
4.3.7-16	1	545581.32	4144061.24
	2	545501.12	4144186.00
	3	545418.80	4144309.35
	4	545334.26	4144431.11
	5	545247.77	4144551.61
	6	544844.27	4144256.19
	7	544925.69	4144142.74
	8	545005.26	4144028.17
	9	545082.75	4143912.04
	10	545158.23	4143794.65
	11	545231.72	4143675.95
	12	545659.39	4143935.15
4.3.7-17	1	545581.32	4144061.24
	2	546004.43	4144327.84
	3	545919.51	4144459.90
	4	545832.35	4144590.54
	5	545742.85	4144719.42
	6	545651.27	4144847.05
	7	545247.77	4144551.61
	8	545334.26	4144431.11
	9	545418.80	4144309.35
	10	545501.12	4144186.00
	11	545581.32	4144061.24
	12	545659.39	4143935.15
4.3.7-18	1	546087.09	4144194.29
	2	546004.43	4144327.84
	3	546427.55	4144594.42
	4	546337.92	4144733.82
	5	546245.93	4144871.72
	6	546151.47	4145007.76

Сектор	Характерные точки границ	Координаты МСК-03, зона 4		
		X	Y	
	7	545742.85	4144719.42	
	8	545832.35	4144590.54	
	9	545919.51	4144459.90	
	10	546004.43	4144327.84	
	11	546087.09	4144194.29	
	12	546514.79	4144453.45	
	1	546427.55	4144594.42	
	4.3.7-19	1	546850.68	4144860.93
		2	546756.34	4145007.71
		3	546659.51	4145152.82
		4	546560.10	4145296.07
		5	546458.35	4145437.84
6		546054.81	4145142.43	
7		546151.47	4145007.76	
8		546245.93	4144871.72	
9		546337.92	4144733.82	
10		546427.55	4144594.42	
11		546514.79	4144453.45	
12		546942.50	4144712.60	
4.3.7-20	1	546850.68	4144860.93	
	2	547273.82	4145127.47	
	3	547174.78	4145281.60	
	4	547073.11	4145433.96	
	5	546968.74	4145584.33	
	6	546861.92	4145733.23	
	7	546458.35	4145437.84	
	8	546560.10	4145296.07	
	9	546659.51	4145152.82	
	10	546756.34	4145007.71	
	11	546850.68	4144860.93	
	12	546942.50	4144712.60	
4.3.7-21	1	547370.23	4144971.73	
	2	547273.82	4145127.47	
	3	547696.98	4145393.99	
	4	547593.24	4145555.40	
	5	547486.73	4145715.08	
	6	547377.39	4145872.60	
	7	547265.49	4146028.54	

Сектор	Характерные точки границ	Координаты МСК-03, зона 4	
		X	Y
	8	547073.11	4145433.96
	9	547174.78	4145281.60
	10	547273.82	4145127.47
	11	547370.23	4144971.73
	12	547797.98	4145230.84
	1	547696.98	4145393.99
4.3.7-22	1	548120.16	4145660.50
	2	548011.69	4145829.25
	3	547900.36	4145996.12
	4	547786.07	4146160.86
	5	547669.09	4146323.89
	6	547265.49	4146028.54
	7	547377.39	4145872.60
	8	547486.73	4145715.08
	9	547593.24	4145555.40
	10	547696.98	4145393.99
	11	547797.98	4145230.84
	12	548225.72	4145489.88
4.3.7-23	1	548120.16	4145660.50
	2	548543.35	4145926.94
	3	548430.17	4146103.07
	4	548314.02	4146277.20
	5	548194.75	4146449.04
	6	548072.70	4146619.22
	7	547669.09	4146323.89
	8	547786.07	4146160.86
	9	547900.36	4145996.12
	10	548011.69	4145829.25
	11	548120.16	4145660.50
	12	548225.72	4145489.88
4.3.7-24	1	548653.49	4145748.95
	2	548543.35	4145926.94
	3	548966.54	4146193.40
	4	548848.67	4146376.81
	5	548727.69	4146558.25
	6	548603.46	4146737.26
	7	548476.33	4146914.47
	8	548072.70	4146619.22

Сектор	Характерные точки границ	Координаты МСК-03, зона 4	
		X	Y
	9	548430.17	4146103.07
	10	548543.35	4145926.94
	11	548653.49	4145748.95
	12	549081.28	4146008.00
	1	548966.54	4146193.40
4.3.7-25	1	549389.75	4146459.85
	2	549267.18	4146650.60
	3	549141.37	4146839.24
	4	549012.18	4147025.46
	5	548879.97	4147209.76
	6	548476.33	4146914.47
	7	548603.46	4146737.26
	8	548727.69	4146558.25
	9	548848.67	4146376.81
	10	548966.54	4146193.40
	11	549081.28	4146008.00
	12	549509.07	4146267.03
4.3.7-26	1	549389.75	4146459.85
	2	549812.98	4146726.27
	3	549685.69	4146924.37
	4	549555.06	4147120.26
	5	549420.91	4147313.59
	6	549283.63	4147504.97
	7	548879.97	4147209.76
	8	549012.18	4147025.46
	9	549141.37	4146839.24
	10	549267.18	4146650.60
	11	549389.75	4146459.85
	12	549509.07	4146267.03
4.3.7-27	1	549936.86	4146525.98
	2	549812.98	4146726.27
	3	550236.22	4146992.63
	4	550104.23	4147198.11
	5	549968.76	4147401.26
	6	549829.66	4147601.74
	7	549687.32	4147800.21
	8	549283.63	4147504.97
	9	549420.91	4147313.59

Сектор	Характерные точки границ	Координаты МСК-03, зона 4	
		X	Y
	10	549812.98	4146726.27
	11	549936.86	4146525.98
	12	550364.68	4146784.98
	1	550236.22	4146992.63
4.3.7-28	1	550659.47	4147259.01
	2	550522.78	4147471.77
	3	550382.49	4147682.17
	4	550238.43	4147889.88
	5	550091.01	4148095.45
	6	549687.32	4147800.21
	7	549829.66	4147601.74
	8	549968.76	4147401.26
	9	550104.23	4147198.11
	10	550236.22	4146992.63
	11	550364.68	4146784.98
	12	550792.52	4147043.95
4.3.7-29	1	550659.47	4147259.01
	1	551082.73	4147525.39
	2	550941.35	4147745.48
	3	550796.22	4147963.13
	4	550647.21	4148177.93
	5	550494.72	4148390.59
	6	550091.01	4148095.45
	7	550238.43	4147889.88
	8	550382.49	4147682.17
	9	550522.78	4147471.77
	10	550659.47	4147259.01
	11	550792.52	4147043.95
12	551220.36	4147302.91	
1	551082.73	4147525.39	
4.3.8-1	1	539186.62	4140131.74
	2	539175.93	4140145.52
	3	539165.01	4140159.15
	4	539153.84	4140172.57
	5	539142.45	4140185.78
	6	538766.51	4139856.02
	7	538772.21	4139849.41
	8	538777.80	4139842.70
	9	538783.26	4139835.89
	10	538788.61	4139829.00

Сектор	Характерные точки границ	Координаты МСК-03, зона 4	
		X	Y
	11	538793.82	4139822.00
	12	539197.07	4140117.76
	1	539186.62	4140131.74
4.3.8-2	1	539584.67	4140434.47
	2	539568.63	4140455.14
	3	539552.25	4140475.57
	4	539535.50	4140495.70
	5	539518.40	4140515.52
	6	539142.45	4140185.78
	7	539153.84	4140172.57
	8	539165.01	4140159.15
	9	539175.93	4140145.52
	10	539186.62	4140131.74
	11	539197.07	4140117.76
	12	539600.33	4140413.49
1	539584.67	4140434.47	
4.3.8-3	1	539982.74	4140737.16
	2	539961.34	4140764.73
	3	539939.50	4140791.98
	4	539917.17	4140818.83
	5	539894.38	4140845.25
	6	539518.40	4140515.52
	7	539535.50	4140495.70
	8	539552.25	4140475.57
	9	539568.63	4140455.14
	10	539584.67	4140434.47
	11	539600.33	4140413.49
	12	540003.62	4140709.21
1	539982.74	4140737.16	
4.3.8-4	1	540380.82	4141039.85
	2	540354.08	4141074.31
	3	540326.77	4141108.37
	4	540298.86	4141141.91
	5	540270.38	4141174.95
	6	539894.38	4140845.25
	7	539917.17	4140818.83
	8	539939.50	4140791.98
	9	539961.34	4140764.73
	10	539982.74	4140737.16
	11	540003.62	4140709.21

Сектор	Характерные точки границ	Координаты МСК-03, зона 4	
		Х	У
	12	540406.90	4141004.89
	1	540380.82	4141039.85
4.3.8-5	1	540778.90	4141342.51
	2	540746.83	4141383.85
	3	540714.08	4141424.74
	4	540680.57	4141465.00
	5	540646.39	4141504.64
	6	540270.38	4141174.95
	7	540298.86	4141141.91
	8	540326.77	4141108.37
	9	540354.08	4141074.31
	10	540380.82	4141039.85
	11	540406.90	4141004.89
	12	540810.23	4141300.57
4.3.8-6	1	540778.90	4141342.51
	1	541177.01	4141645.16
	2	541139.60	4141693.39
	3	541101.38	4141741.07
	4	541062.31	4141788.04
	5	541022.44	4141834.30
	6	540646.39	4141504.64
	7	540680.57	4141465.00
	8	540714.08	4141424.74
	9	540746.83	4141383.85
	10	540778.90	4141342.51
	11	540810.23	4141300.57
4.3.8-7	12	541213.56	4141596.22
	1	541177.01	4141645.16
	1	541575.15	4141947.76
	2	541532.38	4142002.90
	3	541488.72	4142057.41
	4	541444.06	4142111.08
	5	541398.51	4142163.93
	6	541022.44	4141834.30
	7	541062.31	4141788.04
	8	541101.38	4141741.07
	9	541139.60	4141693.39
	10	541177.01	4141645.16
11	541213.56	4141596.22	
12	541616.90	4141891.86	

Сектор	Характерные точки границ	Координаты МСК-03, зона 4	
		Х	У
4.3.8-8	1	541575.15	4141947.76
	1	541973.30	4142250.37
	2	541925.18	4142312.40
	3	541876.06	4142373.70
	4	541825.83	4142434.09
	5	541774.58	4142493.57
	6	541398.51	4142163.93
	7	541444.06	4142111.08
	8	541488.72	4142057.41
	9	541532.38	4142002.90
	10	541575.15	4141947.76
	11	541616.90	4141891.86
4.3.8-9	12	542020.27	4142187.46
	1	541973.30	4142250.37
	1	542371.45	4142552.97
	2	542318.01	4142621.85
	3	542263.44	4142689.99
	4	542207.63	4142757.10
	5	542150.68	4142823.16
	6	541774.58	4142493.57
	7	541825.83	4142434.09
	8	541876.06	4142373.70
	9	541925.18	4142312.40
	10	541973.30	4142250.37
4.3.8-10	11	542020.27	4142187.46
	12	542423.65	4142483.05
	1	542371.45	4142552.97
	1	542769.65	4142855.51
	2	542710.85	4142931.32
	3	542650.83	4143006.27
	4	542589.44	4143080.06
	5	542526.80	4143152.76
	6	542150.68	4142823.16
	7	542207.63	4142757.10
	8	542263.44	4142689.99
	9	542318.01	4142621.85
10	542371.45	4142552.97	
11	542423.65	4142483.05	
12	542827.04	4142778.63	
1	542769.65	4142855.51	



Сектор	Характерные точки границ	Координаты МСК-03, зона 4	
		X	Y
4.3.8-11	1	543167.84	4143158.06
	2	543103.72	4143240.73
	3	543038.23	4143322.50
	4	542971.27	4143403.03
	5	542902.95	4143482.30
	6	542526.80	4143152.76
	7	542589.44	4143080.06
	8	542650.83	4143006.27
	9	542710.85	4142931.32
	10	542769.65	4142855.51
	11	542827.04	4142778.63
	12	543230.45	4143074.16
	1	543167.84	4143158.06
4.3.8-12	1	543566.06	4143460.57
	2	543496.59	4143550.15
	3	543425.66	4143638.74
	4	543353.12	4143725.95
	5	543279.12	4143811.87
	6	542902.95	4143482.30
	7	542971.27	4143403.03
	8	543038.23	4143322.50
	9	543103.72	4143240.73
	10	543167.84	4143158.06
	11	543230.45	4143074.16
	12	543633.89	4143369.71
	1	543566.06	4143460.57
4.3.8-13	1	543964.28	4143763.08
	2	543889.50	4143859.55
	3	543813.11	4143954.92
	4	543734.99	4144048.88
	5	543655.29	4144141.37
	6	543279.12	4143811.87
	7	543353.12	4143725.95
	8	543425.66	4143638.74
	9	543496.59	4143550.15
	10	543566.06	4143460.57
	11	543633.89	4143369.71
	12	544037.33	4143665.19
	1	543964.28	4143763.08
4.3.8-	1	544362.54	4144065.57

Сектор	Характерные точки границ	Координаты МСК-03, зона 4	
		X	Y
14	2	544282.40	4144168.91
	3	544200.57	4144271.13
	4	544116.89	4144371.75
	5	544031.50	4144470.89
	6	543655.29	4144141.37
	7	543734.99	4144048.88
	8	543813.11	4143954.92
	9	543889.50	4143859.55
	10	543964.28	4143763.08
	11	544037.33	4143665.19
	12	544440.80	4143960.70
	1	544362.54	4144065.57
	4.3.8-15	1	544760.81
2		544675.33	4144478.27
3		544588.05	4144587.27
4		544498.80	4144694.65
5		544407.74	4144800.35
6		544031.50	4144470.89
7		544116.89	4144371.75
8		544200.57	4144271.13
9		544282.40	4144168.91
10		544362.54	4144065.57
11		544440.80	4143960.70
12		544844.27	4144256.19
1		544760.81	4144368.01
4.3.8-16	1	545159.10	4144670.47
	2	545068.29	4144787.58
	3	544975.57	4144903.43
	4	544880.73	4145017.48
	5	544783.97	4145129.80
	6	544407.74	4144800.35
	7	544498.80	4144694.65
	8	544588.05	4144587.27
	9	544675.33	4144478.27
	10	544760.81	4144368.01
	11	544844.27	4144256.19
	12	545247.77	4144551.61
	1	545159.10	4144670.47
4.3.8-17	1	545557.41	4144972.87
	2	545461.25	4145096.91

Сектор	Характерные точки границ	Координаты МСК-03, зона 4		
		X	Y	
	3	545363.08	4145219.53	
	4	545262.68	4145340.33	
	5	545160.24	4145459.26	
	6	544783.97	4145129.80	
	7	544880.73	4145017.48	
	8	544975.57	4144903.43	
	9	545068.29	4144787.58	
	10	545159.10	4144670.47	
	11	545247.77	4144551.61	
	12	545651.27	4144847.05	
	1	545557.41	4144972.87	
	4.3.8-18	1	545955.72	4145275.28
		2	545854.25	4145406.17
3		545750.62	4145535.65	
4		545644.65	4145663.13	
5		545536.54	4145788.66	
6		545160.24	4145459.26	
7		545262.68	4145340.33	
8		545363.08	4145219.53	
9		545461.25	4145096.91	
10		545557.41	4144972.87	
11		545651.27	4144847.05	
12		546054.81	4145142.43	
1		545955.72	4145275.28	
4.3.8-19	1	546354.06	4145577.63	
	2	546247.25	4145715.45	
	3	546138.19	4145851.71	
	4	546026.64	4145985.94	
	5	545912.84	4146118.09	
	6	545536.54	4145788.66	
	7	545644.65	4145663.13	
	8	545750.62	4145535.65	
	9	545854.25	4145406.17	
	10	545955.72	4145275.28	
	11	546054.81	4145142.43	
	12	546458.35	4145437.84	
	1	546354.06	4145577.63	
4.3.8-20	1	546752.41	4145880.00	
	2	546640.28	4146024.68	
	3	546525.76	4146167.79	

Сектор	Характерные точки границ	Координаты МСК-03, зона 4		
		X	Y	
	4	546408.66	4146308.68	
	5	546289.17	4146447.44	
	6	545912.84	4146118.09	
	7	546026.64	4145985.94	
	8	546138.19	4145851.71	
	9	546247.25	4145715.45	
	10	546354.06	4145577.63	
	11	546458.35	4145437.84	
	12	546861.92	4145733.23	
	1	546752.41	4145880.00	
	4.3.8-21	1	547150.80	4146182.37
		2	547033.32	4146333.93
		3	546913.36	4146483.81
4		546790.69	4146631.41	
5		546665.53	4146776.83	
6		546289.17	4146447.44	
7		546408.66	4146308.68	
8		546525.76	4146167.79	
9		546640.28	4146024.68	
10		546752.41	4145880.00	
11		546861.92	4145733.23	
12		547265.49	4146028.54	
1		547150.80	4146182.37	
4.3.8-22	1	547549.19	4146484.65	
	2	547426.37	4146643.16	
	3	547300.98	4146799.85	
	4	547172.73	4146954.17	
	5	547041.89	4147106.14	
	6	546665.53	4146776.83	
	7	546790.69	4146631.41	
	8	546913.36	4146483.81	
	9	547033.32	4146333.93	
	10	547150.80	4146182.37	
	11	547265.49	4146028.54	
	12	547669.09	4146323.89	
	1	547549.19	4146484.65	
4.3.8-23	1	547947.59	4146786.97	
	2	547819.46	4146952.31	
	3	547688.61	4147115.82	
	4	547554.80	4147276.85	

Сектор	Характерные точки границ	Координаты МСК-03, зона 4	
		X	Y
	5	547418.29	4147435.50
	6	547041.89	4147106.14
	7	547172.73	4146954.17
	8	547300.98	4146799.85
	9	547426.37	4146643.16
	10	547549.19	4146484.65
	11	547669.09	4146323.89
	12	548072.70	4146619.22
	1	547947.59	4146786.97
4.3.8-24	1	548346.02	4147089.21
	2	548212.55	4147261.51
	3	548076.28	4147431.83
	4	547936.89	4147599.57
	5	547794.71	4147764.77
	6	547418.29	4147435.50
	7	547554.80	4147276.85
	8	547688.61	4147115.82
	9	547819.46	4146952.31
	10	547947.59	4146786.97
	11	548072.70	4146619.22
	12	548476.33	4146914.47
4.3.8-25	1	548346.02	4147089.21
	2	548744.46	4147391.49
	3	548605.67	4147570.62
	4	548463.94	4147747.76
	5	548319.02	4147922.21
	6	548171.13	4148094.08
	7	547794.71	4147764.77
	8	547936.89	4147599.57
	9	548076.28	4147431.83
	10	548212.55	4147261.51
	11	548346.02	4147089.21
	12	548476.33	4146914.47
4.3.8-26	1	548879.97	4147209.76
	2	548744.46	4147391.49
	3	549142.92	4147693.75
	4	548998.80	4147879.77
	5	548851.64	4148063.73

Сектор	Характерные точки границ	Координаты МСК-03, зона 4	
		X	Y
	6	548171.13	4148094.08
	7	548319.02	4147922.21
	8	548463.94	4147747.76
	9	548605.67	4147570.62
	10	548744.46	4147391.49
	11	548879.97	4147209.76
	12	549283.63	4147504.97
	1	549142.92	4147693.75
4.3.8-27	1	549541.40	4147995.93
	2	549391.95	4148188.83
	3	549239.35	4148379.61
	4	549083.29	4148567.48
	5	548924.07	4148752.51
	6	548547.59	4148423.31
	7	548701.14	4148244.88
	8	548851.64	4148063.73
	9	548998.80	4147879.77
	10	549142.92	4147693.75
	11	549283.63	4147504.97
	12	549687.32	4147800.21
4.3.8-28	1	549541.40	4147995.93
	2	549939.90	4148298.15
	3	549785.12	4148497.95
	4	549627.09	4148695.54
	5	549465.46	4148890.13
	6	549300.56	4149081.77
	7	548924.07	4148752.51
	8	549083.29	4148567.48
	9	549239.35	4148379.61
	10	549391.95	4148188.83
	11	549541.40	4147995.93
	12	549687.32	4147800.21
4.3.8-29	1	550091.01	4148095.45
	2	549939.90	4148298.15
	3	550338.41	4148600.29
	4	550178.31	4148806.97
	5	550014.83	4149011.38
	6	549847.65	4149212.68

Сектор	Характерные точки границ	Координаты МСК-03, зона 4	
		X	Y
	7	549465.46	4148890.13
	8	549627.09	4148695.54
	9	549785.12	4148497.95
	10	549939.90	4148298.15
	11	550091.01	4148095.45
	12	550494.72	4148390.59
	1	550338.41	4148600.29
4.3.9-1	1	539130.82	4140198.81
	2	539118.97	4140211.63
	3	539106.91	4140224.23
	4	539094.60	4140236.62
	5	539082.11	4140248.79
	6	538736.34	4139887.52
	7	538742.58	4139881.44
	8	538748.75	4139875.24
	9	538754.77	4139868.93
	10	538760.69	4139862.53
	11	538766.51	4139856.02
	12	539142.45	4140185.78
	1	539130.82	4140198.81
4.3.9-2	1	539500.96	4140535.07
	2	539483.20	4140554.29
	3	539465.10	4140573.20
	4	539446.64	4140591.79
	5	539427.91	4140610.05
	6	539082.11	4140248.79
	7	539094.60	4140236.62
	8	539106.91	4140224.23
	9	539118.97	4140211.63
	10	539130.82	4140198.81
	11	539142.45	4140185.78
	12	539518.40	4140515.52
	1	539500.96	4140535.07
4.3.9-3	1	539871.13	4140871.29
	2	539847.44	4140896.93
	3	539823.32	4140922.15
	4	539798.72	4140946.94
	5	539773.74	4140971.28
	6	539427.91	4140610.05
	7	539446.64	4140591.79

Сектор	Характерные точки границ	Координаты МСК-03, зона 4	
		X	Y
	8	539465.10	4140573.20
	9	539483.20	4140554.29
	10	539500.96	4140535.07
	11	539518.40	4140515.52
	12	539894.38	4140845.25
	1	539871.13	4140871.29
4.3.9-4	1	540241.32	4141207.52
	2	540211.71	4141239.56
	3	540181.57	4141271.08
	4	540150.81	4141302.07
	5	540119.58	4141332.49
	6	539773.74	4140971.28
	7	539798.72	4140946.94
	8	539823.32	4140922.15
	9	539847.44	4140896.93
	10	539871.13	4140871.29
	11	539894.38	4140845.25
	12	540270.38	4141174.95
	1	540241.32	4141207.52
4.3.9-5	1	540611.53	4141543.72
	2	540576.01	4141582.16
	3	540539.82	4141619.99
	4	540502.92	4141657.18
	5	540465.46	4141693.68
	6	540119.58	4141332.49
	7	540150.81	4141302.07
	8	540181.57	4141271.08
	9	540211.71	4141239.56
	10	540241.32	4141207.52
	11	540270.38	4141174.95
	12	540646.39	4141504.64
	1	540611.53	4141543.72
4.3.9-6	1	540981.77	4141879.90
	2	540940.32	4141924.75
	3	540898.11	4141968.86
	4	540855.06	4142012.27
	5	540811.36	4142054.87
	6	540465.46	4141693.68
	7	540502.92	4141657.18
	8	540539.82	4141619.99

Сектор	Характерные точки границ	Координаты МСК-03, зона 4	
		X	Y
	9	540576.01	4141582.16
	10	540611.53	4141543.72
	11	540646.39	4141504.64
	12	541022.44	4141834.30
	1	540981.77	4141879.90
4.3.9-7	1	541352.01	4142216.05
	2	541304.66	4142267.32
	3	541256.42	4142317.74
	4	541207.22	4142367.33
	5	541157.27	4142416.02
	6	540811.36	4142054.87
	7	540855.06	4142012.27
	8	540898.11	4141968.86
	9	540940.32	4141924.75
	10	540981.77	4141879.90
	11	541022.44	4141834.30
	12	541398.51	4142163.93
4.3.9-8	1	541352.01	4142216.05
	1	541722.29	4142552.19
	2	541669.01	4142609.86
	3	541614.76	4142666.59
	4	541559.41	4142722.40
	5	541503.23	4142777.15
	6	541157.27	4142416.02
	7	541207.22	4142367.33
	8	541256.42	4142317.74
	9	541304.66	4142267.32
	10	541352.01	4142216.05
	11	541398.51	4142163.93
12	541774.58	4142493.57	
4.3.9-9	1	541722.29	4142552.19
	1	542092.59	4142888.31
	2	542033.40	4142952.40
	3	541973.11	4143015.41
	4	541911.62	4143077.42
	5	541849.20	4143138.26
	6	541503.23	4142777.15
	7	541559.41	4142722.40
	8	541614.76	4142666.59
9	541669.01	4142609.86	

Сектор	Характерные точки границ	Координаты МСК-03, зона 4	
		X	Y
	10	541722.29	4142552.19
	11	541774.58	4142493.57
	12	542150.68	4142823.16
	1	542092.59	4142888.31
4.3.9-10	1	542462.91	4143224.39
	2	542397.79	4143294.90
	3	542331.49	4143364.24
	4	542263.85	4143432.43
	5	542195.20	4143499.38
	6	541849.20	4143138.26
	7	541911.62	4143077.42
	8	541973.11	4143015.41
	9	542033.40	4142952.40
	10	542092.59	4142888.31
	11	542150.68	4142823.16
	12	542526.80	4143152.76
4.3.9-11	1	542462.91	4143224.39
	1	542833.25	4143560.48
	2	542762.21	4143637.37
	3	542689.89	4143713.02
	4	542616.11	4143787.40
	5	542541.22	4143860.45
	6	542195.20	4143499.38
	7	542263.85	4143432.43
	8	542331.49	4143364.24
	9	542397.79	4143294.90
	10	542462.91	4143224.39
	11	542526.80	4143152.76
12	542902.95	4143482.30	
4.3.9-12	1	542833.25	4143560.48
	1	543203.61	4143896.53
	2	543126.68	4143979.86
	3	543048.31	4144061.78
	4	542968.40	4144142.40
	5	542887.27	4144221.50
	6	542541.22	4143860.45
	7	542616.11	4143787.40
	8	542689.89	4143713.02
	9	542762.21	4143637.37
10	542833.25	4143560.48	

Сектор	Характерные точки границ	Координаты МСК-03, зона 4	
		X	Y
	11	542902.95	4143482.30
	12	543279.12	4143811.87
	1	543203.61	4143896.53
4.3.9-13	1	543573.99	4144232.58
	2	543491.14	4144322.29
	3	543406.77	4144410.55
	4	543320.70	4144497.34
	5	543233.34	4144582.57
	6	542887.27	4144221.50
	7	542968.40	4144142.40
	8	543048.31	4144061.78
	9	543126.68	4143979.86
	10	543203.61	4143896.53
	11	543279.12	4143811.87
	12	543655.29	4144141.37
4.3.9-14	1	543573.99	4144232.58
	1	543944.39	4144568.58
	2	543855.63	4144664.74
	3	543765.24	4144759.27
	4	543673.03	4144852.27
	5	543579.44	4144943.58
	6	543233.34	4144582.57
	7	543320.70	4144497.34
	8	543406.77	4144410.55
	9	543491.14	4144322.29
	10	543573.99	4144232.58
	11	543655.29	4144141.37
12	544031.50	4144470.89	
4.3.9-15	1	543944.39	4144568.58
	1	544314.82	4144904.56
	2	544220.15	4145007.14
	3	544123.73	4145107.96
	4	544025.39	4145207.20
	5	543925.56	4145304.58
	6	543579.44	4144943.58
	7	543673.03	4144852.27
	8	543765.24	4144759.27
	9	543855.63	4144664.74
	10	543944.39	4144568.58
	11	544031.50	4144470.89

Сектор	Характерные точки границ	Координаты МСК-03, зона 4	
		X	Y
	12	544407.74	4144800.35
	1	544314.82	4144904.56
4.3.9-16	1	544685.27	4145240.57
	2	544584.68	4145349.50
	3	544482.25	4145456.69
	4	544377.77	4145562.08
	5	544271.72	4145665.54
	6	543925.56	4145304.58
	7	544025.39	4145207.20
	8	544123.73	4145107.96
	9	544220.15	4145007.14
	10	544314.82	4144904.56
	11	544407.74	4144800.35
	12	544783.97	4145129.80
4.3.9-17	1	544685.27	4145240.57
	1	545055.74	4145576.50
	2	544949.25	4145691.90
	3	544840.80	4145805.35
	4	544730.17	4145916.95
	5	544617.88	4146026.54
	6	544271.72	4145665.54
	7	544377.77	4145562.08
	8	544482.25	4145456.69
	9	544584.68	4145349.50
	10	544685.27	4145240.57
	11	544783.97	4145129.80
12	545160.24	4145459.26	
4.3.9-18	1	545055.74	4145576.50
	1	545426.23	4145912.46
	2	545313.83	4146034.23
	3	545199.36	4146153.98
	4	545082.60	4146271.83
	5	544964.08	4146387.48
	6	544617.88	4146026.54
	7	544730.17	4145916.95
	8	544840.80	4145805.35
	9	544949.25	4145691.90
	10	545055.74	4145576.50
	11	545160.24	4145459.26
12	545536.54	4145788.66	

Сектор	Характерные точки границ	Координаты МСК-03, зона 4	
		X	Y
	1	545426.23	4145912.46
4.3.9-19	1	545796.74	4146248.35
	2	545678.43	4146376.53
	3	545557.95	4146502.64
	4	545435.06	4146626.65
	5	545310.30	4146748.39
	6	544964.08	4146387.48
	7	545082.60	4146271.83
	8	545199.36	4146153.98
	9	545313.83	4146034.23
	10	545426.23	4145912.46
	11	545536.54	4145788.66
	12	545912.84	4146118.09
4.3.9-20	1	545796.74	4146248.35
	1	546167.28	4146584.29
	2	546043.07	4146718.87
	3	545916.56	4146851.24
	4	545787.54	4146981.45
	5	545656.55	4147109.27
	6	545310.30	4146748.39
	7	545435.06	4146626.65
	8	545557.95	4146502.64
	9	545678.43	4146376.53
	10	545796.74	4146248.35
	11	545912.84	4146118.09
12	546289.17	4146447.44	
4.3.9-21	1	546167.28	4146584.29
	1	546537.84	4146920.13
	2	546407.71	4147061.13
	3	546275.21	4147199.80
	4	546140.04	4147336.29
	5	546002.82	4147470.21
	6	545656.55	4147109.27
	7	545787.54	4146981.45
	8	545916.56	4146851.24
	9	546043.07	4146718.87
	10	546167.28	4146584.29
	11	546289.17	4146447.44
12	546665.53	4146776.83	
	1	546537.84	4146920.13

Сектор	Характерные точки границ	Координаты МСК-03, зона 4	
		X	Y
4.3.9-22	1	546908.40	4147255.96
	2	546772.39	4147403.44
	3	546633.86	4147548.42
	4	546492.57	4147691.05
	5	546349.13	4147831.06
	6	546002.82	4147470.21
	7	546140.04	4147336.29
	8	546275.21	4147199.80
	9	546407.71	4147061.13
	10	546537.84	4146920.13
	11	546665.53	4146776.83
	12	547041.89	4147106.14
4.3.9-23	1	546908.40	4147255.96
	1	547279.00	4147591.83
	2	547137.09	4147745.67
	3	546992.54	4147896.95
	4	546845.11	4148045.78
	5	546695.45	4148191.89
	6	546349.13	4147831.06
	7	546492.57	4147691.05
	8	546633.86	4147548.42
	9	546772.39	4147403.44
	10	546908.40	4147255.96
	11	547041.89	4147106.14
12	547418.29	4147435.50	
4.3.9-24	1	547279.00	4147591.83
	1	547649.62	4147927.62
	2	547501.80	4148087.87
	3	547351.24	4148245.46
	4	547197.68	4148400.50
	5	547041.80	4148552.77
	6	546695.45	4148191.89
	7	546845.11	4148045.78
	8	546992.54	4147896.95
	9	547137.09	4147745.67
	10	547279.00	4147591.83
	11	547418.29	4147435.50
12	547794.71	4147764.77	
4.3.9-	1	547649.62	4147927.62
	1	548020.27	4148263.46

Сектор	Характерные точки границ	Координаты МСК-03, зона 4	
		Х	У
25	2	547866.54	4148430.11
	3	547709.98	4148594.02
	4	547550.29	4148755.27
	5	547388.17	4148913.56
	6	547041.80	4148552.77
	7	547197.68	4148400.50
	8	547351.24	4148245.46
	9	547501.80	4148087.87
	10	547649.62	4147927.62
	11	547794.71	4147764.77
	12	548171.13	4148094.08
	1	548020.27	4148263.46
	4.3.9-26	1	548390.93
2		548231.30	4148772.27
3		548068.73	4148942.48
4		547902.90	4149109.95
5		547734.58	4149274.33
6		547388.17	4148913.56
7		547550.29	4148755.27
8		547709.98	4148594.02
9		547866.54	4148430.11
10		548020.27	4148263.46
11		548171.13	4148094.08
12		548547.59	4148423.31
1		548390.93	4148599.20
4.3.9-27	1	548761.62	4148934.93
	2	548596.08	4149114.41
	3	548427.50	4149290.93
	4	548255.55	4149464.60
	5	548081.00	4149635.08
	6	547734.58	4149274.33
	7	547902.90	4149109.95
	8	548068.73	4148942.48
	9	548231.30	4148772.27
	10	548390.93	4148599.20
	11	548547.59	4148423.31
	12	548924.07	4148752.51
	1	548761.62	4148934.93
4.3.9-28	1	549132.32	4149270.70
	2	548960.90	4149456.60

Сектор	Характерные точки границ	Координаты МСК-03, зона 4		
		Х	У	
	3	548786.30	4149639.44	
	4	548608.22	4149819.31	
	5	548427.43	4149995.89	
	6	548081.00	4149635.08	
	7	548255.55	4149464.60	
	8	548427.50	4149290.93	
	9	548596.08	4149114.41	
	10	548761.62	4148934.93	
	11	548924.07	4148752.51	
	12	549300.56	4149081.77	
	1	549132.32	4149270.70	
	4.3.9-29	1	549503.05	4149606.38
		2	549325.72	4149798.70
3		549145.13	4149987.84	
4		548960.91	4150173.93	
5		548773.91	4150356.60	
6		548427.43	4149995.89	
7		548608.22	4149819.31	
8		548786.30	4149639.44	
9		548960.90	4149456.60	
10		549132.32	4149270.70	
11		549300.56	4149081.77	
12		549677.07	4149410.93	
1		549503.05	4149606.38	
4.3.10-1	1	539069.38	4140260.75	
	2	539056.48	4140272.50	
	3	539043.36	4140284.01	
	4	539030.03	4140295.27	
	5	539016.51	4140306.33	
	6	538703.54	4139916.29	
	7	538710.30	4139910.76	
	8	538716.96	4139905.13	
	9	538723.53	4139899.38	
	10	538729.98	4139893.50	
	11	538736.34	4139887.52	
	12	539082.11	4140248.79	
	1	539069.38	4140260.75	
4.3.10-2	1	539408.82	4140627.99	
	2	539389.46	4140645.59	
	3	539369.79	4140662.87	



Сектор	Характерные точки границ	Координаты МСК-03, зона 4	
		X	Y
	4	539349.79	4140679.76
	5	539329.52	4140696.35
	6	539016.51	4140306.33
	7	539030.03	4140295.27
	8	539043.36	4140284.01
	9	539056.48	4140272.50
	10	539069.38	4140260.75
	11	539082.11	4140248.79
	12	539427.91	4140610.05
	1	539408.82	4140627.99
4.3.10-3	1	539748.28	4140995.20
	2	539722.46	4141018.69
	3	539696.22	4141041.72
	4	539669.58	4141064.23
	5	539642.55	4141086.35
	6	539329.52	4140696.35
	7	539349.79	4140679.76
	8	539369.79	4140662.87
	9	539389.46	4140645.59
	10	539408.82	4140627.99
	11	539427.91	4140610.05
	12	539773.74	4140971.28
4.3.10-4	1	539748.28	4140995.20
	1	540087.78	4141362.39
	2	540055.50	4141391.75
	3	540022.71	4141420.55
	4	539989.39	4141448.69
	5	539955.61	4141476.34
	6	539642.55	4141086.35
	7	539669.58	4141064.23
	8	539696.22	4141041.72
	9	539722.46	4141018.69
	10	539748.28	4140995.20
	11	539773.74	4140971.28
4.3.10-5	12	540119.58	4141332.49
	1	540087.78	4141362.39
	1	540427.29	4141729.56
	2	540388.55	4141764.80
	3	540349.21	4141799.36
	4	540309.25	4141833.13

Сектор	Характерные точки границ	Координаты МСК-03, зона 4		
		X	Y	
	5	540268.70	4141866.30	
	6	539955.61	4141476.34	
	7	539989.39	4141448.69	
	8	540022.71	4141420.55	
	9	540055.50	4141391.75	
	10	540087.78	4141362.39	
	11	540119.58	4141332.49	
	12	540465.46	4141693.68	
	1	540427.29	4141729.56	
	4.3.10-6	1	540766.83	4142096.72
		2	540721.64	4142137.83
		3	540675.74	4142178.15
4		540629.12	4142217.57	
5		540581.82	4142256.25	
6		540268.70	4141866.30	
7		540309.25	4141833.13	
8		540349.21	4141799.36	
9		540388.55	4141764.80	
10		540427.29	4141729.56	
11		540465.46	4141693.68	
12		540811.36	4142054.87	
4.3.10-7	1	540766.83	4142096.72	
	1	541106.39	4142463.87	
	2	541054.76	4142510.83	
	3	541002.31	4142556.92	
	4	540949.02	4142601.97	
	5	540894.97	4142646.18	
	6	540581.82	4142256.25	
	7	540629.12	4142217.57	
	8	540675.74	4142178.15	
	9	540721.64	4142137.83	
	10	540766.83	4142096.72	
	11	540811.36	4142054.87	
4.3.10-8	12	541157.27	4142416.02	
	1	541106.39	4142463.87	
	1	541445.98	4142830.98	
	2	541387.90	4142883.84	
	3	541328.89	4142935.66	
	4	541268.95	4142986.36	
	5	541208.15	4143036.10	

Сектор	Характерные точки границ	Координаты МСК-03, зона 4	
		X	Y
	6	540894.97	4142646.18
	7	540949.02	4142601.97
	8	541002.31	4142556.92
	9	541054.76	4142510.83
	10	541106.39	4142463.87
	11	541157.27	4142416.02
	12	541503.23	4142777.15
	1	541445.98	4142830.98
4.3.10-9	1	541785.59	4143198.08
	2	541721.06	4143256.81
	3	541655.51	4143314.39
	4	541588.91	4143370.72
	5	541521.36	4143426.03
	6	541208.15	4143036.10
	7	541268.95	4142986.36
	8	541328.89	4142935.66
	9	541387.90	4142883.84
	10	541445.98	4142830.98
	11	541503.23	4142777.15
	12	541849.20	4143138.26
4.3.10-10	1	541785.59	4143198.08
	1	542125.25	4143565.15
	2	542054.26	4143629.77
	3	541982.15	4143693.10
	4	541908.90	4143755.07
	5	541834.59	4143815.90
	6	541521.36	4143426.03
	7	541588.91	4143370.72
	8	541655.51	4143314.39
	9	541721.06	4143256.81
	10	541785.59	4143198.08
	11	541849.20	4143138.26
12	542195.20	4143499.38	
4.3.10-11	1	542125.25	4143565.15
	1	542464.92	4143932.24
	2	542387.48	4144002.70
	3	542308.82	4144071.83
	4	542228.91	4144139.40
	5	542147.86	4144205.77
	6	541834.59	4143815.90

Сектор	Характерные точки границ	Координаты МСК-03, зона 4		
		X	Y	
	7	541908.90	4143755.07	
	8	541982.15	4143693.10	
	9	542054.26	4143629.77	
	10	542125.25	4143565.15	
	11	542195.20	4143499.38	
	12	542541.22	4143860.45	
	1	542464.92	4143932.24	
	4.3.10-12	1	542804.61	4144299.28
		2	542720.72	4144375.61
		3	542635.52	4144450.50
		4	542548.95	4144523.71
		5	542461.16	4144595.62
6		542147.86	4144205.77	
7		542228.91	4144139.40	
8		542308.82	4144071.83	
9		542387.48	4144002.70	
10		542464.92	4143932.24	
11		542541.22	4143860.45	
12		542887.27	4144221.50	
4.3.10-13	1	542804.61	4144299.28	
	1	543144.33	4144666.29	
	2	543054.00	4144748.49	
	3	542962.25	4144829.16	
	4	542869.02	4144908.01	
	5	542774.48	4144985.45	
	6	542461.16	4144595.62	
	7	542548.95	4144523.71	
	8	542635.52	4144450.50	
	9	542720.72	4144375.61	
	10	542804.61	4144299.28	
	11	542887.27	4144221.50	
12	543233.34	4144582.57		
4.3.10-14	1	543144.33	4144666.29	
	1	543484.07	4145033.28	
	2	543387.31	4145121.41	
	3	543288.99	4145207.80	
	4	543189.13	4145292.28	
	5	543087.83	4145375.26	
	6	542774.48	4144985.45	
7	542869.02	4144908.01		

Сектор	Характерные точки границ	Координаты МСК-03, зона 4	
		X	Y
	8	542962.25	4144829.16
	9	543054.00	4144748.49
	10	543144.33	4144666.29
	11	543233.34	4144582.57
	12	543579.44	4144943.58
	1	543484.07	4145033.28
4.3.10-15	1	543823.86	4145400.26
	2	543720.63	4145494.27
	3	543615.78	4145586.42
	4	543509.26	4145676.58
	5	543401.22	4145765.06
	6	543087.83	4145375.26
	7	543189.13	4145292.28
	8	543288.99	4145207.80
	9	543387.31	4145121.41
	10	543484.07	4145033.28
	11	543579.44	4144943.58
	12	543925.56	4145304.58
4.3.10-16	1	544163.65	4145767.26
	2	544053.98	4145867.10
	3	543942.59	4145965.02
	4	543829.41	4146060.82
	5	543714.64	4146154.83
	6	543401.22	4145765.06
	7	543509.26	4145676.58
	8	543615.78	4145586.42
	9	543720.63	4145494.27
	10	543823.86	4145400.26
	11	543925.56	4145304.58
	12	544271.72	4145665.54
4.3.10-17	1	544163.65	4145767.26
	2	544503.47	4146134.20
	3	544387.37	4146239.91
	4	544269.42	4146343.65
	5	544149.59	4146445.05
	6	544028.07	4146544.59
	7	543714.64	4146154.83
	8	543829.41	4146060.82

Сектор	Характерные точки границ	Координаты МСК-03, зона 4	
		X	Y
	9	544053.98	4145867.10
	10	544163.65	4145767.26
	11	544271.72	4145665.54
	12	544617.88	4146026.54
	1	544503.47	4146134.20
4.3.10-18	1	544843.32	4146501.12
	2	544720.77	4146612.71
	3	544596.28	4146722.22
	4	544469.81	4146829.25
	5	544341.54	4146934.33
	6	544028.07	4146544.59
	7	544149.59	4146445.05
	8	544269.42	4146343.65
	9	544387.37	4146239.91
	10	544503.47	4146134.20
	11	544617.88	4146026.54
	12	544964.08	4146387.48
4.3.10-19	1	544843.32	4146501.12
	2	545183.20	4146868.01
	3	545054.20	4146985.55
	4	544923.18	4147100.76
	5	544790.06	4147213.43
	6	544655.05	4147324.05
	7	544341.54	4146934.33
	8	544469.81	4146829.25
	9	544596.28	4146722.22
	10	544720.77	4146612.71
	11	544843.32	4146501.12
	12	544964.08	4146387.48
4.3.10-20	1	545310.30	4146748.39
	2	545183.20	4146868.01
	3	545523.10	4147234.95
	4	545387.68	4147358.31
	5	545250.10	4147479.29
	6	545110.32	4147597.59
	7	544968.57	4147713.76
	8	544655.05	4147324.05
	9	544790.06	4147213.43

Сектор	Характерные точки границ	Координаты МСК-03, зона 4	
		X	Y
	10	545183.20	4146868.01
	11	545310.30	4146748.39
	12	545656.55	4147109.27
	1	545523.10	4147234.95
4.3.10-21	1	545863.03	4147601.80
	2	545721.15	4147731.04
	3	545577.04	4147857.80
	4	545430.62	4147981.75
	5	545282.14	4148103.45
	6	544968.57	4147713.76
	7	545110.32	4147597.59
	8	545250.10	4147479.29
	9	545387.68	4147358.31
	10	545523.10	4147234.95
	11	545656.55	4147109.27
	12	546002.82	4147470.21
4.3.10-22	1	545863.03	4147601.80
	1	546202.98	4147968.65
	2	546054.67	4148103.76
	3	545904.02	4148236.29
	4	545750.95	4148365.88
	5	545595.73	4148493.12
	6	545282.14	4148103.45
	7	545430.62	4147981.75
	8	545577.04	4147857.80
	9	545721.15	4147731.04
	10	545863.03	4147601.80
	11	546002.82	4147470.21
12	546349.13	4147831.06	
4.3.10-23	1	546202.98	4147968.65
	1	546542.96	4148335.46
	2	546388.21	4148476.46
	3	546231.02	4148614.76
	4	546071.30	4148749.99
	5	545909.35	4148882.85
	6	545595.73	4148493.12
	7	545750.95	4148365.88
	8	545904.02	4148236.29
	9	546054.67	4148103.76
10	546202.98	4147968.65	

Сектор	Характерные точки границ	Координаты МСК-03, зона 4	
		X	Y
	11	546349.13	4147831.06
	12	546695.45	4148191.89
	1	546542.96	4148335.46
4.3.10-24	1	546882.96	4148702.33
	2	546721.77	4148849.22
	3	546558.06	4148993.28
	4	546391.70	4149134.16
	5	546222.98	4149272.48
	6	545909.35	4148882.85
	7	546071.30	4148749.99
	8	546231.02	4148614.76
	9	546388.21	4148476.46
	10	546542.96	4148335.46
	11	546695.45	4148191.89
	12	547041.80	4148552.77
4.3.10-25	1	546882.96	4148702.33
	1	547222.99	4149069.12
	2	547055.37	4149221.88
	3	546885.10	4149371.72
	4	546712.11	4149518.23
	5	546536.66	4149662.10
	6	546222.98	4149272.48
	7	546391.70	4149134.16
	8	546558.06	4148993.28
	9	546721.77	4148849.22
	10	546882.96	4148702.33
	11	547041.80	4148552.77
12	547388.17	4148913.56	
4.3.10-26	1	547222.99	4149069.12
	1	547563.05	4149435.87
	2	547389.00	4149594.53
	3	547212.19	4149750.13
	4	547032.55	4149902.29
	5	546850.37	4150051.70
	6	546536.66	4149662.10
	7	546712.11	4149518.23
	8	546885.10	4149371.72
	9	547055.37	4149221.88
	10	547222.99	4149069.12
11	547388.17	4148913.56	

Сектор	Характерные точки границ	Координаты МСК-03, зона 4	
		X	Y
4.3.10-27	12	547734.58	4149274.33
	1	547563.05	4149435.87
	1	547903.14	4149802.62
	2	547722.65	4149967.15
	3	547539.31	4150128.53
	4	547353.02	4150286.34
	5	547164.11	4150441.29
	6	546850.37	4150051.70
	7	547032.55	4149902.29
	8	547212.19	4149750.13
	9	547389.00	4149594.53
	10	547563.05	4149435.87
	11	547734.58	4149274.33
4.3.10-28	12	548081.00	4149635.08
	1	547903.14	4149802.62
	1	548243.24	4150169.42
	2	548056.32	4150339.75
	3	547866.45	4150506.91
	4	547673.52	4150670.36
	5	547477.87	4150830.86
	6	547164.11	4150441.29
	7	547353.02	4150286.34
	8	547539.31	4150128.53
	9	547722.65	4149967.15
	10	547903.14	4149802.62
	11	548081.00	4149635.08
12	548427.43	4149995.89	
4.3.10-29	1	548243.24	4150169.42
	1	548583.38	4150536.12
	2	548390.02	4150712.42
	3	548193.62	4150885.26
	4	547994.05	4151054.37
	5	547791.67	4151220.41
	6	547477.87	4150830.86
	7	547673.52	4150670.36
	8	547866.45	4150506.91
	9	548056.32	4150339.75
	10	548243.24	4150169.42
	11	548427.43	4149995.89
	12	548773.91	4150356.60

Сектор	Характерные точки границ	Координаты МСК-03, зона 4	
		X	Y
4.3.11-1	1	548583.38	4150536.12
	1	539002.81	4140317.13
	2	538988.90	4140327.68
	3	538974.82	4140338.01
	4	538960.57	4140348.09
	5	538946.14	4140357.91
	6	538668.35	4139942.08
	7	538675.57	4139937.17
	8	538682.70	4139932.13
	9	538689.73	4139926.97
	10	538696.69	4139921.69
	11	538703.54	4139916.29
	12	539016.51	4140306.33
4.3.11-2	1	539002.81	4140317.13
	1	539308.96	4140712.55
	2	539288.10	4140728.39
	3	539266.98	4140743.88
	4	539245.62	4140758.99
	5	539223.97	4140773.72
	6	538946.14	4140357.91
	7	538960.57	4140348.09
	8	538974.82	4140338.01
	9	538988.90	4140327.68
	10	539002.81	4140317.13
	11	539016.51	4140306.33
	12	539329.52	4140696.35
4.3.11-3	1	539308.96	4140712.55
	1	539615.14	4141107.96
	2	539587.33	4141129.08
	3	539559.16	4141149.73
	4	539530.70	4141169.88
	5	539501.83	4141189.53
	6	539223.97	4140773.72
	7	539245.62	4140758.99
	8	539266.98	4140743.88
	9	539288.10	4140728.39
	10	539308.96	4140712.55
	11	539329.52	4140696.35
	12	539642.55	4141086.35
1	539615.14	4141107.96	

Сектор	Характерные точки границ	Координаты МСК-03, зона 4	
		X	Y
4.3.11-4	1	539921.37	4141503.35
	2	539886.59	4141529.75
	3	539851.40	4141555.57
	4	539815.81	4141580.75
	5	539779.72	4141605.31
	6	539501.83	4141189.53
	7	539530.70	4141169.88
	8	539559.16	4141149.73
	9	539587.33	4141129.08
	10	539615.14	4141107.96
	11	539642.55	4141086.35
	12	539955.61	4141476.34
	1	539921.37	4141503.35
4.3.11-5	1	540227.61	4141898.72
	2	540185.89	4141930.40
	3	540143.65	4141961.37
	4	540100.94	4141991.61
	5	540057.63	4142021.09
	6	539779.72	4141605.31
	7	539815.81	4141580.75
	8	539851.40	4141555.57
	9	539886.59	4141529.75
	10	539921.37	4141503.35
	11	539955.61	4141476.34
	12	540268.70	4141866.30
	1	540227.61	4141898.72
4.3.11-6	1	540533.87	4142294.07
	2	540485.21	4142331.04
	3	540435.94	4142367.17
	4	540386.11	4142402.45
	5	540335.59	4142436.84
	6	540057.63	4142021.09
	7	540100.94	4141991.61
	8	540143.65	4141961.37
	9	540185.89	4141930.40
	10	540227.61	4141898.72
	11	540268.70	4141866.30
	12	540581.82	4142256.25
	1	540533.87	4142294.07
4.3.11-	1	540840.18	4142689.41

Сектор	Характерные точки границ	Координаты МСК-03, зона 4	
		X	Y
7	2	540784.56	4142731.66
	3	540728.25	4142772.96
	4	540671.32	4142813.28
	5	540613.58	4142852.60
	6	540335.59	4142436.84
	7	540386.11	4142402.45
	8	540435.94	4142367.17
	9	540485.21	4142331.04
	10	540533.87	4142294.07
	11	540581.82	4142256.25
	12	540894.97	4142646.18
	1	540840.18	4142689.41
	4.3.11-8	1	541146.52
2		541083.93	4143132.27
3		541020.60	4143178.73
4		540956.55	4143224.10
5		540891.61	4143268.34
6		540613.58	4142852.60
7		540671.32	4142813.28
8		540728.25	4142772.96
9		540784.56	4142731.66
10		540840.18	4142689.41
11		540894.97	4142646.18
12		541208.15	4143036.10
1		541146.52	4143084.74
4.3.11-9	1	541452.88	4143480.04
	2	541383.36	4143532.85
	3	541312.99	4143584.48
	4	541241.83	4143634.90
	5	541169.67	4143684.02
	6	540891.61	4143268.34
	7	540956.55	4143224.10
	8	541020.60	4143178.73
	9	541083.93	4143132.27
	10	541146.52	4143084.74
	11	541208.15	4143036.10
	12	541521.36	4143426.03
	1	541452.88	4143480.04
4.3.11-10	1	541759.28	4143875.33
	2	541682.81	4143933.43

Сектор	Характерные точки границ	Координаты МСК-03, зона 4	
		X	Y
	3	541605.41	4143990.23
	4	541527.13	4144045.69
	5	541447.76	4144099.73
	6	541169.67	4143684.02
	7	541241.83	4143634.90
	8	541312.99	4143584.48
	9	541383.36	4143532.85
	10	541452.88	4143480.04
	11	541521.36	4143426.03
	12	541834.59	4143815.90
	1	541759.28	4143875.33
4.3.11-11	1	542065.70	4144270.59
	2	541982.29	4144333.99
	3	541897.85	4144395.96
	4	541812.47	4144456.47
	5	541725.89	4144515.43
	6	541447.76	4144099.73
	7	541527.13	4144045.69
	8	541605.41	4143990.23
	9	541682.81	4143933.43
	10	541759.28	4143875.33
	11	541834.59	4143815.90
	12	542147.86	4144205.77
4.3.11-12	1	542065.70	4144270.59
	1	542372.15	4144665.85
	2	542281.79	4144734.53
	3	542190.33	4144801.67
	4	542097.83	4144867.23
	5	542004.05	4144931.10
	6	541725.89	4144515.43
	7	541812.47	4144456.47
	8	541897.85	4144395.96
	9	541982.29	4144333.99
	10	542065.70	4144270.59
	11	542147.86	4144205.77
12	542461.16	4144595.62	
1	542372.15	4144665.85	
4.3.11-13	1	542678.64	4145061.09
	2	542581.33	4145135.06
	3	542482.84	4145207.36

Сектор	Характерные точки границ	Координаты МСК-03, зона 4	
		X	Y
	4	542383.24	4145277.93
	5	542282.24	4145346.76
	6	542004.05	4144931.10
	7	542097.83	4144867.23
	8	542190.33	4144801.67
	9	542281.79	4144734.53
	10	542372.15	4144665.85
	11	542461.16	4144595.62
	12	542774.48	4144985.45
	1	542678.64	4145061.09
4.3.11-14	1	542985.15	4145456.31
	2	542880.91	4145535.57
	3	542775.38	4145613.05
	4	542668.67	4145688.66
	5	542560.46	4145762.42
	6	542282.24	4145346.76
	7	542383.24	4145277.93
	8	542482.84	4145207.36
	9	542581.33	4145135.06
	10	542678.64	4145061.09
	11	542774.48	4144985.45
	12	543087.83	4145375.26
1	542985.15	4145456.31	
4.3.11-15	1	543291.70	4145851.51
	2	543180.50	4145936.06
	3	543067.95	4146018.72
	4	542954.14	4146099.37
	5	542838.71	4146178.06
	6	542560.46	4145762.42
	7	542668.67	4145688.66
	8	542775.38	4145613.05
	9	542880.91	4145535.57
	10	542985.15	4145456.31
	11	543087.83	4145375.26
	12	543401.22	4145765.06
1	543291.70	4145851.51	
4.3.11-16	1	543598.28	4146246.70
	2	543480.14	4146336.54
	3	543360.56	4146424.36
	4	543239.63	4146510.07

Сектор	Характерные точки границ	Координаты МСК-03, зона 4		
		X	Y	
	5	543117.01	4146593.63	
	6	542838.71	4146178.06	
	7	542954.14	4146099.37	
	8	543067.95	4146018.72	
	9	543180.50	4145936.06	
	10	543291.70	4145851.51	
	11	543401.22	4145765.06	
	12	543714.64	4146154.83	
	1	543598.28	4146246.70	
	4.3.11-17	1	543904.88	4146641.87
		2	543779.81	4146736.99
		3	543653.20	4146830.00
4		543525.17	4146920.76	
5		543395.34	4147009.24	
6		543117.01	4146593.63	
7		543239.63	4146510.07	
8		543360.56	4146424.36	
9		543480.14	4146336.54	
10		543598.28	4146246.70	
11		543714.64	4146154.83	
12		544028.07	4146544.59	
4.3.11-18	1	543904.88	4146641.87	
	1	544211.52	4147037.02	
	2	544079.49	4147137.44	
	3	543945.87	4147235.62	
	4	543810.73	4147331.43	
	5	543673.69	4147424.84	
	6	543395.34	4147009.24	
	7	543525.17	4146920.76	
	8	543653.20	4146830.00	
	9	543779.81	4146736.99	
	10	543904.88	4146641.87	
	11	544028.07	4146544.59	
4.3.11-19	12	544341.54	4146934.33	
	1	544211.52	4147037.02	
	1	544518.18	4147432.16	
	2	544379.23	4147537.87	
	3	544238.56	4147641.23	
	4	544096.31	4147742.09	
	5	543952.09	4147840.41	

Сектор	Характерные точки границ	Координаты МСК-03, зона 4		
		X	Y	
	6	543673.69	4147424.84	
	7	543810.73	4147331.43	
	8	543945.87	4147235.62	
	9	544079.49	4147137.44	
	10	544211.52	4147037.02	
	11	544341.54	4146934.33	
	12	544655.05	4147324.05	
	1	544518.18	4147432.16	
	4.3.11-20	1	544824.88	4147827.27
		2	544678.98	4147938.28
		3	544531.29	4148046.82
		4	544381.96	4148152.74
5		544230.51	4148255.99	
6		543952.09	4147840.41	
7		544096.31	4147742.09	
8		544238.56	4147641.23	
9		544379.23	4147537.87	
10		544518.18	4147432.16	
11		544655.05	4147324.05	
12		544968.57	4147713.76	
4.3.11-21	1	544824.88	4147827.27	
	1	545131.61	4148222.38	
	2	544978.78	4148338.68	
	3	544824.06	4148452.39	
	4	544667.61	4148563.36	
	5	544508.97	4148671.54	
	6	544230.51	4148255.99	
	7	544381.96	4148152.74	
	8	544531.29	4148046.82	
	9	544678.98	4147938.28	
	10	544824.88	4147827.27	
	11	544968.57	4147713.76	
4.3.11-22	12	545282.14	4148103.45	
	1	545131.61	4148222.38	
	1	545438.36	4148617.46	
	2	545278.59	4148739.07	
	3	545116.86	4148857.95	
	4	544953.30	4148973.97	
	5	544787.47	4149087.09	
	6	544508.97	4148671.54	



Сектор	Характерные точки границ	Координаты МСК-03, зона 4	
		X	Y
	7	544667.61	4148563.36
	8	544824.06	4148452.39
	9	544978.78	4148338.68
	10	545131.61	4148222.38
	11	545282.14	4148103.45
	12	545595.73	4148493.12
	1	545438.36	4148617.46
4.3.11-23	1	545745.15	4149012.61
	2	545578.43	4149139.43
	3	545409.68	4149263.42
	4	545239.04	4149384.49
	5	545065.99	4149502.54
	6	544787.47	4149087.09
	7	544953.30	4148973.97
	8	545116.86	4148857.95
	9	545278.59	4148739.07
	10	545438.36	4148617.46
	11	545595.73	4148493.12
	12	545909.35	4148882.85
4.3.11-24	1	545745.15	4149012.61
	2	546051.97	4149407.66
	3	545878.32	4149539.71
	4	545702.54	4149668.95
	5	545524.79	4149795.08
	6	545344.55	4149918.05
	7	545065.99	4149502.54
	8	545239.04	4149384.49
	9	545409.68	4149263.42
	10	545578.43	4149139.43
	11	545745.15	4149012.61
	12	545909.35	4148882.85
4.3.11-25	1	546222.98	4149272.48
	2	546051.97	4149407.66
	3	546358.81	4149802.70
	4	546178.22	4149940.03
	5	545995.44	4150074.46
	6	545810.59	4150205.65
	7	545623.14	4150333.55

Сектор	Характерные точки границ	Координаты МСК-03, зона 4		
		X	Y	
	8	545702.54	4149668.95	
	9	545878.32	4149539.71	
	10	546051.97	4149407.66	
	11	546222.98	4149272.48	
	12	546536.66	4149662.10	
	1	546358.81	4149802.70	
	4.3.11-26	1	546665.69	4150197.72
		2	546478.18	4150340.34
		3	546288.37	4150479.96
		4	546096.41	4150616.20
		5	545901.78	4150749.04
		6	545623.14	4150333.55
7		545810.59	4150205.65	
8		545995.44	4150074.46	
9		546178.22	4149940.03	
10		546358.81	4149802.70	
11		546536.66	4149662.10	
12		546850.37	4150051.70	
4.3.11-27	1	546665.69	4150197.72	
	2	546972.59	4150592.72	
	3	546778.15	4150740.64	
	4	546581.32	4150885.43	
	5	546382.27	4151026.74	
	6	546180.43	4151164.51	
	7	545901.78	4150749.04	
	8	546096.41	4150616.20	
	9	546288.37	4150479.96	
	10	546478.18	4150340.34	
	11	546665.69	4150197.72	
	12	546850.37	4150051.70	
4.3.11-28	1	547164.11	4150441.29	
	2	546972.59	4150592.72	
	3	547279.54	4150987.71	
	4	547078.16	4151140.92	
	5	546874.30	4151290.90	
	6	546668.16	4151437.27	
	7	546459.13	4151579.98	
	8	546180.43	4151164.51	

Сектор	Характерные точки границ	Координаты МСК-03, зона 4	
		X	Y
	9	546778.15	4150740.64
	10	546972.59	4150592.72
	11	547164.11	4150441.29
	12	547477.87	4150830.86
	1	547279.54	4150987.71
4.3.11-29	1	547586.50	4151382.68
	2	547378.19	4151541.19
	3	547167.33	4151696.35
	4	546954.08	4151847.78
	5	546737.85	4151995.42
	6	546459.13	4151579.98
	7	546668.16	4151437.27
	8	546874.30	4151290.90
	9	547078.16	4151140.92
	10	547279.54	4150987.71
	11	547477.87	4150830.86
	12	547791.67	4151220.41
	1	547586.50	4151382.68
4.3.12-1	1	538931.54	4140367.47
	2	538916.78	4140376.79
	3	538901.87	4140385.84
	4	538886.79	4140394.64
	5	538871.56	4140403.17
	6	538631.06	4139964.70
	7	538638.67	4139960.44
	8	538646.20	4139956.05
	9	538653.67	4139951.53
	10	538661.05	4139946.86
	11	538668.35	4139942.08
	12	538946.14	4140357.91
	1	538931.54	4140367.47
4.3.12-2	1	539202.09	4140788.07
	2	539179.94	4140802.05
	3	539157.54	4140815.63
	4	539134.95	4140828.82
	5	539112.10	4140841.62
	6	538871.56	4140403.17
	7	538886.79	4140394.64
	8	538901.87	4140385.84
	9	538916.78	4140376.79

Сектор	Характерные точки границ	Координаты МСК-03, зона 4	
		X	Y
	10	538931.54	4140367.47
	11	538946.14	4140357.91
	12	539223.97	4140773.72
	1	539202.09	4140788.07
4.3.12-3	1	539472.64	4141208.66
	2	539443.11	4141227.30
	3	539413.27	4141245.41
	4	539383.14	4141262.99
	5	539352.67	4141280.05
	6	539112.10	4140841.62
	7	539134.95	4140828.82
	8	539157.54	4140815.63
	9	539179.94	4140802.05
	10	539202.09	4140788.07
	11	539223.97	4140773.72
	12	539501.83	4141189.53
	1	539472.64	4141208.66
4.3.12-4	1	539743.25	4141629.24
	2	539706.35	4141652.55
	3	539669.02	4141675.16
	4	539631.36	4141697.14
	5	539593.30	4141718.49
	6	539352.67	4141280.05
	7	539383.14	4141262.99
	8	539413.27	4141245.41
	9	539443.11	4141227.30
	10	539472.64	4141208.66
	11	539501.83	4141189.53
	12	539779.72	4141605.31
	1	539743.25	4141629.24
4.3.12-5	1	540013.87	4142049.80
	2	539969.59	4142077.75
	3	539924.83	4142104.92
	4	539879.62	4142131.30
	5	539833.94	4142156.92
	6	539593.30	4141718.49
	7	539631.36	4141697.14
	8	539669.02	4141675.16
	9	539706.35	4141652.55
	10	539743.25	4141629.24

Сектор	Характерные точки границ	Координаты МСК-03, зона 4	
		X	Y
	11	539779.72	4141605.31
	12	540057.63	4142021.09
	1	540013.87	4142049.80
4.3.12-6	1	540284.55	4142470.33
	2	540232.89	4142502.96
	3	540180.64	4142534.66
	4	540127.93	4142565.45
	5	540074.62	4142595.31
	6	539833.94	4142156.92
	7	539879.62	4142131.30
	8	539924.83	4142104.92
	9	539969.59	4142077.75
	10	540013.87	4142049.80
	11	540057.63	4142021.09
	12	540335.59	4142436.84
4.3.12-7	1	540284.55	4142470.33
	1	540555.24	4142890.87
	2	540496.20	4142928.17
	3	540436.52	4142964.40
	4	540376.27	4142999.56
	5	540315.35	4143033.73
	6	540074.62	4142595.31
	7	540127.93	4142565.45
	8	540180.64	4142534.66
	9	540232.89	4142502.96
	10	540284.55	4142470.33
	11	540335.59	4142436.84
12	540613.58	4142852.60	
4.3.12-8	1	540555.24	4142890.87
	1	540825.98	4143311.39
	2	540759.57	4143353.36
	3	540692.41	4143394.09
	4	540624.64	4143433.68
	5	540556.11	4143472.09
	6	540315.35	4143033.73
	7	540376.27	4142999.56
	8	540436.52	4142964.40
	9	540496.20	4142928.17
	10	540555.24	4142890.87
11	540613.58	4142852.60	

Сектор	Характерные точки границ	Координаты МСК-03, зона 4	
		X	Y
	12	540891.61	4143268.34
	1	540825.98	4143311.39
4.3.12-9	1	541096.74	4143731.91
	2	541022.96	4143778.51
	3	540948.36	4143823.81
	4	540873.05	4143867.80
	5	540796.91	4143910.49
	6	540556.11	4143472.09
	7	540624.64	4143433.68
	8	540692.41	4143394.09
	9	540759.57	4143353.36
	10	540825.98	4143311.39
	11	540891.61	4143268.34
	12	541169.67	4143684.02
4.3.12-10	1	541096.74	4143731.91
	1	541367.56	4144152.41
	2	541286.40	4144203.67
	3	541204.34	4144253.50
	4	541121.50	4144301.87
	5	541037.75	4144348.87
	6	540796.91	4143910.49
	7	540873.05	4143867.80
	8	540948.36	4143823.81
	9	541022.96	4143778.51
	10	541096.74	4143731.91
	11	541169.67	4143684.02
12	541447.76	4144099.73	
4.3.12-11	1	541367.56	4144152.41
	1	541638.39	4144572.88
	2	541549.85	4144628.82
	3	541460.33	4144683.15
	4	541369.97	4144735.96
	5	541278.61	4144787.20
	6	541037.75	4144348.87
	7	541121.50	4144301.87
	8	541204.34	4144253.50
	9	541286.40	4144203.67
	10	541367.56	4144152.41
	11	541447.76	4144099.73
12	541725.89	4144515.43	

Сектор	Характерные точки границ	Координаты МСК-03, зона 4	
		X	Y
	1	541638.39	4144572.88
4.3.12-12	1	541909.26	4144993.32
	2	541813.35	4145053.97
	3	541716.39	4145112.83
	4	541618.50	4145170.05
	5	541519.54	4145225.57
	6	541278.61	4144787.20
	7	541369.97	4144735.96
	8	541460.33	4144683.15
	9	541549.85	4144628.82
	10	541638.39	4144572.88
	11	541725.89	4144515.43
	12	542004.05	4144931.10
4.3.12-13	1	541909.26	4144993.32
	1	542180.18	4145413.78
	2	542076.88	4145479.10
	3	541972.46	4145542.50
	4	541867.05	4145604.08
	5	541760.48	4145663.93
	6	541519.54	4145225.57
	7	541618.50	4145170.05
	8	541716.39	4145112.83
	9	541813.35	4145053.97
	10	541909.26	4144993.32
	11	542004.05	4144931.10
12	542282.24	4145346.76	
4.3.12-14	1	542180.18	4145413.78
	1	542451.11	4145834.23
	2	542340.46	4145904.18
	3	542228.58	4145972.16
	4	542115.64	4146038.15
	5	542001.47	4146102.22
	6	541760.48	4145663.93
	7	541867.05	4145604.08
	8	541972.46	4145542.50
	9	542076.88	4145479.10
	10	542180.18	4145413.78
	11	542282.24	4145346.76
12	542560.46	4145762.42	
1	542451.11	4145834.23	

Сектор	Характерные точки границ	Координаты МСК-03, зона 4	
		X	Y
4.3.12-15	1	542722.08	4146254.66
	2	542604.06	4146329.28
	3	542484.74	4146401.75
	4	542364.27	4146472.20
	5	542242.49	4146540.55
	6	542001.47	4146102.22
	7	542115.64	4146038.15
	8	542228.58	4145972.16
	9	542340.46	4145904.18
	10	542451.11	4145834.23
	11	542560.46	4145762.42
	12	542838.71	4146178.06
4.3.12-16	1	542722.08	4146254.66
	1	542993.10	4146675.08
	2	542867.69	4146754.37
	3	542740.92	4146831.39
	4	542612.94	4146906.19
	5	542483.56	4146978.89
	6	542242.49	4146540.55
	7	542364.27	4146472.20
	8	542484.74	4146401.75
	9	542604.06	4146329.28
	10	542722.08	4146254.66
	11	542838.71	4146178.06
12	543117.01	4146593.63	
4.3.12-17	1	542993.10	4146675.08
	1	543264.15	4147095.43
	2	543131.37	4147179.46
	3	542997.15	4147261.01
	4	542861.64	4147340.22
	5	542724.65	4147417.15
	6	542483.56	4146978.89
	7	542612.94	4146906.19
	8	542740.92	4146831.39
	9	542867.69	4146754.37
	10	542993.10	4146675.08
	11	543117.01	4146593.63
12	543395.34	4147009.24	
4.3.12-	1	543264.15	4147095.43
	1	543535.23	4147515.83

Сектор	Характерные точки границ	Координаты МСК-03, зона 4	
		X	Y
18	2	543395.08	4147604.46
	3	543253.40	4147690.63
	4	543110.38	4147774.25
	5	542965.78	4147855.45
	6	542724.65	4147417.15
	7	542861.64	4147340.22
	8	542997.15	4147261.01
	9	543131.37	4147179.46
	10	543264.15	4147095.43
	11	543395.34	4147009.24
	12	543673.69	4147424.84
	1	543535.23	4147515.83
	4.3.12-19	1	543806.34
2		543658.83	4148029.53
3		543509.70	4148120.16
4		543359.16	4148208.20
5		543206.96	4148293.69
6		542965.78	4147855.45
7		543110.38	4147774.25
8		543253.40	4147690.63
9		543395.08	4147604.46
10		543535.23	4147515.83
11		543673.69	4147424.84
12		543952.09	4147840.41
1		543806.34	4147936.21
4.3.12-20	1	544077.49	4148356.58
	2	543922.60	4148454.57
	3	543766.03	4148549.75
	4	543607.97	4148642.20
	5	543448.17	4148731.98
	6	543206.96	4148293.69
	7	543359.16	4148208.20
	8	543509.70	4148120.16
	9	543658.83	4148029.53
	10	543806.34	4147936.21
	11	543952.09	4147840.41
	12	544230.51	4148255.99
	1	544077.49	4148356.58
4.3.12-21	1	544348.67	4148776.94
	2	544186.43	4148879.61

Сектор	Характерные точки границ	Координаты МСК-03, зона 4		
		X	Y	
	3	544022.40	4148979.33	
	4	543856.81	4149076.20	
	5	543689.42	4149170.27	
	6	543448.17	4148731.98	
	7	543607.97	4148642.20	
	8	543766.03	4148549.75	
	9	543922.60	4148454.57	
	10	544077.49	4148356.58	
	11	544230.51	4148255.99	
	12	544508.97	4148671.54	
	1	544348.67	4148776.94	
	4.3.12-22	1	544619.87	4149197.29
		2	544450.27	4149304.55
3		544278.80	4149408.82	
4		544105.71	4149510.10	
5		543930.70	4149608.46	
6		543689.42	4149170.27	
7		543856.81	4149076.20	
8		544022.40	4148979.33	
9		544186.43	4148879.61	
10		544348.67	4148776.94	
11		544508.97	4148671.54	
12		544787.47	4149087.09	
1		544619.87	4149197.29	
4.3.12-23	1	544891.13	4149617.54	
	2	544714.16	4149729.56	
	3	544535.24	4149838.38	
	4	544354.62	4149944.07	
	5	544172.03	4150046.73	
	6	543930.70	4149608.46	
	7	544105.71	4149510.10	
	8	544278.80	4149408.82	
	9	544450.27	4149304.55	
	10	544619.87	4149197.29	
	11	544787.47	4149087.09	
	12	545065.99	4149502.54	
	1	544891.13	4149617.54	
4.3.12-24	1	545162.41	4150037.86	
	2	544978.08	4150154.56	
	3	544791.72	4150267.93	

Сектор	Характерные точки границ	Координаты МСК-03, зона 4		
		X	Y	
	4	544603.59	4150378.04	
	5	544413.38	4150484.98	
	6	544172.03	4150046.73	
	7	544354.62	4149944.07	
	8	544535.24	4149838.38	
	9	544714.16	4149729.56	
	10	544891.13	4149617.54	
	11	545065.99	4149502.54	
	12	545344.55	4149918.05	
	1	545162.41	4150037.86	
	4.3.12-25	1	545433.73	4150458.16
		2	545242.03	4150579.55
3		545048.23	4150697.46	
4		544852.58	4150811.91	
5		544654.79	4150923.14	
6		544413.38	4150484.98	
7		544603.59	4150378.04	
8		544791.72	4150267.93	
9		544978.08	4150154.56	
10		545162.41	4150037.86	
11		545344.55	4149918.05	
12		545623.14	4150333.55	
4.3.12-26	1	545433.73	4150458.16	
	2	545705.08	4150878.46	
	3	545506.02	4151004.52	
	4	545304.77	4151126.89	
	5	545101.62	4151245.86	
	6	544896.21	4151361.38	
	7	544654.79	4150923.14	
	8	544852.58	4150811.91	
	9	545048.23	4150697.46	
	10	545242.03	4150579.55	
	11	545433.73	4150458.16	
	12	545623.14	4150333.55	
4.3.12-27	1	545901.78	4150749.04	
	2	545705.08	4150878.46	
	3	545976.47	4151298.74	
	4	545770.05	4151429.40	

Сектор	Характерные точки границ	Координаты МСК-03, зона 4		
		X	Y	
	5	545137.69	4151799.51	
	6	544896.21	4151361.38	
	7	545101.62	4151245.86	
	8	545304.77	4151126.89	
	9	545506.02	4151004.52	
	10	545705.08	4150878.46	
	11	545901.78	4150749.04	
	12	546180.43	4151164.51	
	1	545976.47	4151298.74	
	4.3.12-28	1	546247.88	4151718.91
		2	546034.11	4151854.35
		3	545817.97	4151985.91
4		545599.79	4152113.61	
5		545379.21	4152237.73	
6		545137.69	4151799.51	
7		545350.69	4151679.79	
8		545561.36	4151556.41	
9		545770.05	4151429.40	
10		545976.47	4151298.74	
11		546180.43	4151164.51	
12		546459.13	4151579.98	
4.3.12-29	1	546247.88	4151718.91	
	2	546519.35	4152139.16	
	3	546298.21	4152279.29	
	4	546074.64	4152415.30	
	5	545848.94	4152547.53	
	6	545620.74	4152675.94	
	7	545379.21	4152237.73	
	8	545599.79	4152113.61	
	9	545817.97	4151985.91	
	10	546034.11	4151854.35	
	11	546247.88	4151718.91	
	12	546459.13	4151579.98	
4.3.13-1	1	546737.85	4151995.42	
	2	546519.35	4152139.16	
	3	538856.18	4140411.43	
	4	538840.66	4140419.43	
	5	538825.00	4140427.14	

Сектор	Характерные точки границ	Координаты МСК-03, зона 4	
		Х	У
	6	538591.92	4139983.99
	7	538599.89	4139980.41
	8	538607.78	4139976.69
	9	538615.60	4139972.83
	10	538623.36	4139968.84
	11	538631.06	4139964.70
	12	538871.56	4140403.17
	1	538856.18	4140411.43
4.3.13-2	1	539089.02	4140854.01
	2	539065.76	4140866.00
	3	539042.26	4140877.58
	4	539018.59	4140888.75
	5	538994.71	4140899.49
	6	538793.30	4140441.75
	7	538809.21	4140434.59
	8	538825.00	4140427.14
	9	538840.66	4140419.43
	10	538856.18	4140411.43
	11	538871.56	4140403.17
	12	539112.10	4140841.62
4.3.13-3	1	539089.02	4140854.01
	2	539321.91	4141296.58
	3	539290.88	4141312.58
	4	539259.56	4141328.01
	5	539227.99	4141342.91
	6	539196.16	4141357.23
	7	538994.71	4140899.49
	8	539018.59	4140888.75
	9	539042.26	4140877.58
	10	539065.76	4140866.00
	11	539089.02	4140854.01
	12	539112.10	4140841.62
4.3.13-4	1	539352.67	4141280.05
	2	539321.91	4141296.58
	3	539554.83	4141739.15
	4	539516.05	4141759.13
	5	539476.91	4141778.42
	6	539437.45	4141797.05

Сектор	Характерные точки границ	Координаты МСК-03, зона 4		
		Х	У	
	7	539227.99	4141342.91	
	8	539259.56	4141328.01	
	9	539290.88	4141312.58	
	10	539321.91	4141296.58	
	11	539352.67	4141280.05	
	12	539593.30	4141718.49	
	1	539554.83	4141739.15	
	4.3.13-5	1	539787.79	4142181.69
		2	539741.25	4142205.70
		3	539694.28	4142228.85
		4	539646.94	4142251.19
		5	539599.19	4142272.70
6		539397.65	4141814.98	
7		539437.45	4141797.05	
8		539476.91	4141778.42	
9		539516.05	4141759.13	
10		539554.83	4141739.15	
11		539593.30	4141718.49	
12		539833.94	4142156.92	
4.3.13-6	1	539787.79	4142181.69	
	2	540020.78	4142624.25	
	3	539966.49	4142652.25	
	4	539911.70	4142679.26	
	5	539856.47	4142705.34	
	6	539800.76	4142730.44	
	7	539599.19	4142272.70	
	8	539646.94	4142251.19	
	9	539694.28	4142228.85	
	10	539741.25	4142205.70	
	11	539787.79	4142181.69	
	12	539833.94	4142156.92	
4.3.13-7	1	540074.62	4142595.31	
	2	540020.78	4142624.25	
	3	540253.83	4143066.76	
	4	540191.78	4143098.77	
	5	540129.16	4143129.67	
	6	540066.05	4143159.45	
	7	540002.37	4143188.15	

Сектор	Характерные точки границ	Координаты МСК-03, зона 4	
		X	Y
	8	539911.70	4142679.26
	9	539966.49	4142652.25
	10	540020.78	4142624.25
	11	540074.62	4142595.31
	12	540315.35	4143033.73
	1	540253.83	4143066.76
4.3.13-8	1	540486.90	4143509.30
	2	540417.10	4143545.32
	3	540346.65	4143580.05
	4	540275.66	4143613.60
	5	540204.03	4143645.85
	6	540002.37	4143188.15
	7	540066.05	4143159.45
	8	540129.16	4143129.67
	9	540191.78	4143098.77
	10	540253.83	4143066.76
	11	540315.35	4143033.73
	12	540556.11	4143472.09
4.3.13-9	1	540486.90	4143509.30
	1	540720.01	4143951.84
	2	540642.46	4143991.82
	3	540564.19	4144030.46
	4	540485.30	4144067.70
	5	540405.73	4144103.58
	6	540204.03	4143645.85
	7	540275.66	4143613.60
	8	540346.65	4143580.05
	9	540417.10	4143545.32
	10	540486.90	4143509.30
	11	540556.11	4143472.09
12	540796.91	4143910.49	
1	540720.01	4143951.84	
4.3.13-10	1	540953.17	4144394.32
	2	540867.88	4144438.35
	3	540781.77	4144480.81
	4	540694.99	4144521.84
	5	540607.47	4144561.27
	6	540405.73	4144103.58
	7	540485.30	4144067.70
	8	540564.19	4144030.46

Сектор	Характерные точки границ	Координаты МСК-03, зона 4	
		X	Y
	9	540642.46	4143991.82
	10	540720.01	4143951.84
	11	540796.91	4143910.49
	12	541037.75	4144348.87
	1	540953.17	4144394.32
4.3.13-11	1	541186.36	4144836.84
	2	541093.31	4144884.84
	3	540999.38	4144931.20
	4	540904.73	4144975.93
	5	540809.24	4145018.95
	6	540607.47	4144561.27
	7	540694.99	4144521.84
	8	540781.77	4144480.81
	9	540867.88	4144438.35
	10	540953.17	4144394.32
	11	541037.75	4144348.87
	12	541278.61	4144787.20
1	541186.36	4144836.84	
4.3.13-12	1	541419.59	4145279.30
	2	541318.78	4145331.35
	3	541217.05	4145381.55
	4	541114.50	4145430.05
	5	541011.07	4145476.66
	6	540809.24	4145018.95
	7	540904.73	4144975.93
	8	540999.38	4144931.20
	9	541093.31	4144884.84
	10	541186.36	4144836.84
	11	541278.61	4144787.20
	12	541519.54	4145225.57
1	541419.59	4145279.30	
4.3.13-13	1	541652.85	4145721.80
	2	541544.31	4145777.82
	3	541434.74	4145831.94
	4	541324.31	4145884.12
	5	541212.92	4145934.34
	6	541011.07	4145476.66
	7	541114.50	4145430.05
	8	541217.05	4145381.55
	9	541318.78	4145331.35



Сектор	Характерные точки границ	Координаты МСК-03, зона 4	
		X	Y
	10	541419.59	4145279.30
	11	541519.54	4145225.57
	12	541760.48	4145663.93
	1	541652.85	4145721.80
4.3.13-14	1	541886.15	4146164.29
	2	541769.86	4146224.31
	3	541652.48	4146282.25
	4	541534.17	4146338.18
	5	541414.83	4146392.05
	6	541212.92	4145934.34
	7	541324.31	4145884.12
	8	541434.74	4145831.94
	9	541544.31	4145777.82
	10	541652.85	4145721.80
	11	541760.48	4145663.93
	12	542001.47	4146102.22
	1	541886.15	4146164.29
4.3.13-15	1	542119.49	4146606.72
	2	541995.45	4146670.76
	3	541870.25	4146732.63
	4	541744.06	4146792.29
	5	541616.77	4146849.70
	6	541414.83	4146392.05
	7	541534.17	4146338.18
	8	541652.48	4146282.25
	9	541769.86	4146224.31
	10	541886.15	4146164.29
	11	542001.47	4146102.22
	12	542242.49	4146540.55
	1	542119.49	4146606.72
4.3.13-16	1	542352.87	4147049.20
	2	542221.09	4147117.24
	3	542088.07	4147182.94
	4	541954.00	4147246.33
	5	541818.75	4147307.35
	6	541616.77	4146849.70
	7	541744.06	4146792.29
	8	541870.25	4146732.63
	9	541995.45	4146670.76
	10	542119.49	4146606.72

Сектор	Характерные точки границ	Координаты МСК-03, зона 4	
		X	Y
	11	542242.49	4146540.55
	12	542483.56	4146978.89
	1	542352.87	4147049.20
4.3.13-17	1	542586.29	4147491.59
	2	542446.75	4147563.66
	3	542305.91	4147633.29
	4	542163.96	4147700.44
	5	542020.78	4147765.05
	6	541818.75	4147307.35
	7	541954.00	4147246.33
	8	542088.07	4147182.94
	9	542221.09	4147117.24
	10	542352.87	4147049.20
	11	542483.56	4146978.89
	12	542724.65	4147417.15
	1	542586.29	4147491.59
4.3.13-18	1	542819.75	4147934.06
	2	542672.47	4148010.14
	3	542523.82	4148083.58
	4	542373.98	4148154.47
	5	542222.85	4148222.68
	6	542020.78	4147765.05
	7	542163.96	4147700.44
	8	542305.91	4147633.29
	9	542446.75	4147563.66
	10	542586.29	4147491.59
	11	542724.65	4147417.15
	12	542965.78	4147855.45
	1	542819.75	4147934.06
4.3.13-19	1	543053.24	4148376.44
	2	542898.22	4148456.61
	3	542741.74	4148533.93
	4	542584.03	4148608.56
	5	542424.94	4148680.38
	6	542222.85	4148222.68
	7	542373.98	4148154.47
	8	542523.82	4148083.58
	9	542672.47	4148010.14
	10	542819.75	4147934.06
	11	542965.78	4147855.45

Сектор	Характерные точки границ	Координаты МСК-03, зона 4	
		X	Y
	12	543206.96	4148293.69
	1	543053.24	4148376.44
4.3.13-20	1	543286.78	4148818.88
	2	543124.01	4148902.99
	3	542959.71	4148984.20
	4	542794.12	4149062.57
	5	542627.09	4149138.00
	6	542424.94	4148680.38
	7	542584.03	4148608.56
	8	542741.74	4148533.93
	9	542898.22	4148456.61
	10	543053.24	4148376.44
	11	543206.96	4148293.69
	12	543448.17	4148731.98
4.3.13-21	1	543286.78	4148818.88
	1	543520.35	4149261.32
	2	543349.84	4149349.46
	3	543177.73	4149434.53
	4	543004.26	4149516.58
	5	542829.28	4149595.61
	6	542627.09	4149138.00
	7	542794.12	4149062.57
	8	542959.71	4148984.20
	9	543124.01	4148902.99
	10	543286.78	4148818.88
	11	543448.17	4148731.98
12	543689.42	4149170.27	
4.3.13-22	1	543520.35	4149261.32
	1	543753.95	4149703.66
	2	543575.70	4149795.82
	3	543395.78	4149884.78
	4	543214.43	4149970.65
	5	543031.51	4150053.29
	6	542829.28	4149595.61
	7	543004.26	4149516.58
	8	543177.73	4149434.53
	9	543349.84	4149349.46
	10	543520.35	4149261.32
	11	543689.42	4149170.27
12	543930.70	4149608.46	

Сектор	Характерные точки границ	Координаты МСК-03, зона 4	
		X	Y
4.3.13-23	1	543753.95	4149703.66
	1	543987.60	4150146.08
	2	543801.61	4150242.26
	3	543613.88	4150335.11
	4	543424.65	4150424.64
	5	543233.77	4150510.89
	6	543031.51	4150053.29
	7	543214.43	4149970.65
	8	543395.78	4149884.78
	9	543575.70	4149795.82
	10	543753.95	4149703.66
	11	543930.70	4149608.46
4.3.13-24	12	544172.03	4150046.73
	1	543987.60	4150146.08
	1	544221.28	4150588.41
	2	544027.55	4150688.61
	3	543832.00	4150785.34
	4	543634.91	4150878.71
	5	543436.08	4150968.57
	6	543233.77	4150510.89
	7	543424.65	4150424.64
	8	543613.88	4150335.11
	9	543801.61	4150242.26
	10	543987.60	4150146.08
4.3.13-25	11	544172.03	4150046.73
	12	544413.38	4150484.98
	1	544221.28	4150588.41
	1	544455.01	4151030.81
	2	544253.53	4151135.04
	3	544050.17	4151235.65
	4	543845.19	4151332.68
	5	543638.44	4151426.15
	6	543436.08	4150968.57
	7	543634.91	4150878.71
	8	543832.00	4150785.34
	9	544027.55	4150688.61
10	544221.28	4150588.41	
11	544413.38	4150484.98	
12	544654.79	4150923.14	
1	544455.01	4151030.81	

Сектор	Характерные точки границ	Координаты МСК-03, зона 4	
		Х	У
4.3.13-26	1	544688.78	4151473.21
	2	544479.55	4151581.36
	3	544268.39	4151685.87
	4	544055.53	4151786.74
	5	543840.84	4151883.73
	6	543638.44	4151426.15
	7	543845.19	4151332.68
	8	544050.17	4151235.65
	9	544253.53	4151135.04
	10	544455.01	4151030.81
	11	544654.79	4150923.14
	12	544896.21	4151361.38
	1	544688.78	4151473.21
4.3.13-27	1	544922.57	4151915.50
	2	544705.62	4152027.77
	3	544486.63	4152136.07
	4	544265.91	4152240.70
	5	544043.27	4152341.40
	6	543840.84	4151883.73
	7	544055.53	4151786.74
	8	544268.39	4151685.87
	9	544479.55	4151581.36
	10	544688.78	4151473.21
	11	544896.21	4151361.38
	12	545137.69	4151799.51
	1	544922.57	4151915.50
4.3.13-28	1	545156.41	4152357.88
	2	544931.72	4152474.09
	3	544704.92	4152586.36
	4	544476.32	4152694.75
	5	544245.73	4152798.96
	6	544043.27	4152341.40
	7	544265.91	4152240.70
	8	544486.63	4152136.07
	9	544705.62	4152027.77
	10	544922.57	4151915.50
	11	545137.69	4151799.51
	12	545379.21	4152237.73
	1	545156.41	4152357.88
4.3.13-	1	545390.29	4152800.15

Сектор	Характерные точки границ	Координаты МСК-03, зона 4	
		Х	У
29	2	545157.86	4152920.48
	3	544923.25	4153036.55
	4	544686.78	4153148.70
	5	544448.25	4153256.63
	6	544245.73	4152798.96
	7	544476.32	4152694.75
	8	544704.92	4152586.36
	9	544931.72	4152474.09
	10	545156.41	4152357.88
	11	545379.21	4152237.73
	12	545620.74	4152675.94
	1	545390.29	4152800.15
	4.3.14-1	1	538777.26
2		538761.11	4140455.25
3		538744.85	4140461.56
4		538728.46	4140467.62
5		538711.97	4140473.37
6		538551.26	4139999.80
7		538559.50	4139996.93
8		538567.69	4139993.91
9		538575.83	4139990.75
10		538583.90	4139987.44
11		538591.92	4139983.99
12		538793.30	4140441.75
1		538777.26	4140448.64
4.3.14-2	1	538970.64	4140909.83
	2	538946.42	4140919.76
	3	538922.03	4140929.23
	4	538897.45	4140938.30
	5	538872.73	4140946.93
	6	538711.97	4140473.37
	7	538728.46	4140467.62
	8	538744.85	4140461.56
	9	538761.11	4140455.25
	10	538777.26	4140448.64
	11	538793.30	4140441.75
	12	538994.71	4140899.49
	1	538970.64	4140909.83
4.3.14-3	1	539164.08	4141371.02
	2	539131.79	4141384.26

Сектор	Характерные точки границ	Координаты МСК-03, зона 4	
		Х	У
	3	539099.26	4141396.89
	4	539066.50	4141409.01
	5	539033.51	4141420.49
	6	538872.73	4140946.93
	7	538897.45	4140938.30
	8	538922.03	4140929.23
	9	538946.42	4140919.76
	10	538970.64	4140909.83
	11	538994.71	4140899.49
	12	539196.16	4141357.23
	1	539164.08	4141371.02
4.3.14-4	1	539357.56	4141832.21
	2	539317.19	4141848.75
	3	539276.53	4141864.55
	4	539235.58	4141879.70
	5	539194.36	4141894.07
	6	539033.51	4141420.49
	7	539066.50	4141409.01
	8	539099.26	4141396.89
	9	539131.79	4141384.26
	10	539164.08	4141371.02
	11	539196.16	4141357.23
	12	539397.65	4141814.98
4.3.14-5	1	539357.56	4141832.21
	1	539551.08	4142293.39
	2	539502.64	4142313.26
	3	539453.85	4142332.21
	4	539404.71	4142350.38
	5	539355.25	4142367.64
	6	539194.36	4141894.07
	7	539235.58	4141879.70
	8	539276.53	4141864.55
	9	539317.19	4141848.75
	10	539357.56	4141832.21
	11	539397.65	4141814.98
12	539599.19	4142272.70	
4.3.14-6	1	539551.08	4142293.39
	1	539744.64	4142754.56
	2	539688.12	4142777.75
	3	539631.21	4142799.87

Сектор	Характерные точки границ	Координаты МСК-03, зона 4	
		Х	У
	4	539573.88	4142821.07
	5	539516.19	4142841.21
	6	539355.25	4142367.64
	7	539404.71	4142350.38
	8	539453.85	4142332.21
	9	539502.64	4142313.26
	10	539551.08	4142293.39
	11	539599.19	4142272.70
	12	539800.76	4142730.44
	1	539744.64	4142754.56
4.3.14-7	1	539938.24	4143215.75
	2	539873.66	4143242.23
	3	539808.61	4143267.52
	4	539743.09	4143291.74
	5	539677.15	4143314.77
	6	539516.19	4142841.21
	7	539573.88	4142821.07
	8	539631.21	4142799.87
	9	539688.12	4142777.75
	10	539744.64	4142754.56
	11	539800.76	4142730.44
	12	540002.37	4143188.15
4.3.14-8	1	539938.24	4143215.75
	1	540131.89	4143676.91
	2	540059.23	4143706.70
	3	539986.06	4143735.16
	4	539912.35	4143762.45
	5	539838.16	4143788.33
	6	539677.15	4143314.77
	7	539743.09	4143291.74
	8	539808.61	4143267.52
	9	539873.66	4143242.23
	10	539938.24	4143215.75
	11	540002.37	4143188.15
12	540204.03	4143645.85	
4.3.14-9	1	540131.89	4143676.91
	1	540325.57	4144138.06
	2	540244.84	4144171.20
	3	540163.54	4144202.80
	4	540081.66	4144233.14

Сектор	Характерные точки границ	Координаты МСК-03, зона 4		
		X	Y	
	5	539999.23	4144261.89	
	6	539838.16	4143788.33	
	7	539912.35	4143762.45	
	8	539986.06	4143735.16	
	9	540059.23	4143706.70	
	10	540131.89	4143676.91	
	11	540204.03	4143645.85	
	12	540405.73	4144103.58	
	1	540325.57	4144138.06	
	4.3.14-10	1	540519.29	4144599.24
		2	540430.49	4144635.68
		3	540341.08	4144670.43
4		540251.00	4144703.80	
5		540160.33	4144735.45	
6		539999.23	4144261.89	
7		540081.66	4144233.14	
8		540163.54	4144202.80	
9		540244.84	4144171.20	
10		540325.57	4144138.06	
11		540405.73	4144103.58	
12		540607.47	4144561.27	
4.3.14-11	1	540519.29	4144599.24	
	1	540713.06	4145060.38	
	2	540616.19	4145100.13	
	3	540518.64	4145138.11	
	4	540420.39	4145174.48	
	5	540321.48	4145209.05	
	6	540160.33	4144735.45	
	7	540251.00	4144703.80	
	8	540341.08	4144670.43	
	9	540430.49	4144635.68	
	10	540519.29	4144599.24	
	11	540607.47	4144561.27	
12	540809.24	4145018.95		
4.3.14-12	1	540713.06	4145060.38	
	1	540906.86	4145521.52	
	2	540801.93	4145564.64	
	3	540696.26	4145605.74	
	4	540589.81	4145645.15	
	5	540482.67	4145682.61	

Сектор	Характерные точки границ	Координаты МСК-03, зона 4		
		X	Y	
	6	540321.48	4145209.05	
	7	540420.39	4145174.48	
	8	540518.64	4145138.11	
	9	540616.19	4145100.13	
	10	540713.06	4145060.38	
	11	540809.24	4145018.95	
	12	541011.07	4145476.66	
	1	540906.86	4145521.52	
	4.3.14-13	1	541100.71	4145982.70
		2	540987.71	4146029.09
		3	540873.91	4146073.36
		4	540759.29	4146115.87
5		540643.91	4146156.17	
6		540482.67	4145682.61	
7		540589.81	4145645.15	
8		540696.26	4145605.74	
9		540801.93	4145564.64	
10		540906.86	4145521.52	
11		541011.07	4145476.66	
12		541212.92	4145934.34	
4.3.14-14	1	541100.71	4145982.70	
	1	541294.61	4146443.82	
	2	541173.54	4146493.54	
	3	541051.62	4146540.98	
	4	540928.80	4146586.53	
	5	540805.18	4146629.73	
	6	540643.91	4146156.17	
	7	540759.29	4146115.87	
	8	540873.91	4146073.36	
	9	540987.71	4146029.09	
	10	541100.71	4145982.70	
	11	541212.92	4145934.34	
12	541414.83	4146392.05		
4.3.14-15	1	541294.61	4146443.82	
	1	541488.54	4146904.93	
	2	541359.41	4146957.98	
	3	541229.36	4147008.66	
	4	541098.37	4147057.20	
	5	540966.51	4147103.28	
	6	540805.18	4146629.73	

Сектор	Характерные точки границ	Координаты МСК-03, зона 4	
		X	Y
	7	540928.80	4146586.53
	8	541051.62	4146540.98
	9	541173.54	4146493.54
	10	541294.61	4146443.82
	11	541414.83	4146392.05
	12	541616.77	4146849.70
	1	541488.54	4146904.93
4.3.14-16	1	541682.51	4147366.11
	2	541545.31	4147422.47
	3	541407.14	4147476.27
	4	541267.98	4147527.86
	5	541127.89	4147576.84
	6	540966.51	4147103.28
	7	541098.37	4147057.20
	8	541229.36	4147008.66
	9	541359.41	4146957.98
	10	541488.54	4146904.93
	11	541616.77	4146849.70
	12	541818.75	4147307.35
4.3.14-17	1	541682.51	4147366.11
	1	541876.53	4147827.21
	2	541731.27	4147886.91
	3	541584.98	4147943.89
	4	541437.61	4147998.52
	5	541289.30	4148050.39
	6	541127.89	4147576.84
	7	541267.98	4147527.86
	8	541407.14	4147476.27
	9	541545.31	4147422.47
	10	541682.51	4147366.11
	11	541818.75	4147307.35
12	542020.78	4147765.05	
4.3.14-18	1	541876.53	4147827.21
	1	542070.59	4148288.31
	2	541917.25	4148351.34
	3	541762.84	4148411.49
	4	541607.30	4148469.17
	5	541450.76	4148524.02
	6	541289.30	4148050.39
7	541437.61	4147998.52	

Сектор	Характерные точки границ	Координаты МСК-03, зона 4	
		X	Y
	8	541584.98	4147943.89
	9	541731.27	4147886.91
	10	541876.53	4147827.21
	11	542020.78	4147765.05
	12	542222.85	4148222.68
	1	542070.59	4148288.31
4.3.14-19	1	542264.70	4148749.47
	2	542103.30	4148815.84
	3	541940.76	4148879.17
	4	541777.04	4148939.91
	5	541612.24	4148997.57
	6	541450.76	4148524.02
	7	541607.30	4148469.17
	8	541762.84	4148411.49
	9	541917.25	4148351.34
	10	542070.59	4148288.31
	11	542222.85	4148222.68
	12	542424.94	4148680.38
4.3.14-20	1	542264.70	4148749.47
	1	542458.84	4149210.56
	2	542289.38	4149280.26
	3	542118.71	4149346.78
	4	541946.81	4149410.55
	5	541773.79	4149471.13
	6	541612.24	4148997.57
	7	541777.04	4148939.91
	8	541940.76	4148879.17
	9	542103.30	4148815.84
	10	542264.70	4148749.47
	11	542424.94	4148680.38
12	542627.09	4149138.00	
4.3.14-21	1	542458.84	4149210.56
	1	542653.02	4149671.64
	2	542475.50	4149744.67
	3	542296.71	4149814.37
	4	542116.64	4149881.21
	5	541935.39	4149944.69
	6	541773.79	4149471.13
	7	541946.81	4149410.55
8	542118.71	4149346.78	

Сектор	Характерные точки границ	Координаты МСК-03, зона 4	
		X	Y
	9	542289.38	4149280.26
	10	542458.84	4149210.56
	11	542627.09	4149138.00
	12	542829.28	4149595.61
	1	542653.02	4149671.64
4.3.14-22	1	542847.24	4150132.81
	2	542661.66	4150209.17
	3	542474.76	4150281.97
	4	542286.50	4150351.86
	5	542097.02	4150418.23
	6	541935.39	4149944.69
	7	542116.64	4149881.21
	8	542296.71	4149814.37
	9	542475.50	4149744.67
	10	542653.02	4149671.64
	11	542829.28	4149595.61
	12	543031.51	4150053.29
4.3.14-23	1	542847.24	4150132.81
	1	543041.50	4150593.87
	2	542847.86	4150673.58
	3	542652.83	4150749.64
	4	542456.40	4150822.51
	5	542258.69	4150891.79
	6	542097.02	4150418.23
	7	542286.50	4150351.86
	8	542474.76	4150281.97
	9	542661.66	4150209.17
	10	542847.24	4150132.81
	11	543031.51	4150053.29
12	543233.77	4150510.89	
4.3.14-24	1	543041.50	4150593.87
	1	543235.81	4151054.94
	2	543034.11	4151137.98
	3	542830.97	4151217.24
	4	542626.36	4151293.25
	5	542420.41	4151365.34
	6	542258.69	4150891.79
	7	542456.40	4150822.51
	8	542652.83	4150749.64
9	542847.86	4150673.58	

Сектор	Характерные точки границ	Координаты МСК-03, зона 4	
		X	Y
	10	543041.50	4150593.87
	11	543233.77	4150510.89
	12	543436.08	4150968.57
	1	543235.81	4151054.94
4.3.14-25	1	543430.16	4151516.09
	2	543220.40	4151602.38
	3	543009.15	4151684.82
	4	542796.35	4151763.89
	5	542582.17	4151838.98
	6	542420.41	4151365.34
	7	542626.36	4151293.25
	8	542830.97	4151217.24
	9	543034.11	4151137.98
	10	543235.81	4151054.94
	11	543436.08	4150968.57
	12	543638.44	4151426.15
4.3.14-26	1	543430.16	4151516.09
	1	543624.55	4151977.14
	2	543406.72	4152066.87
	3	543187.36	4152152.40
	4	542966.39	4152234.53
	5	542743.98	4152312.53
	6	542582.17	4151838.98
	7	542796.35	4151763.89
	8	543009.15	4151684.82
	9	543220.40	4151602.38
	10	543430.16	4151516.09
	11	543638.44	4151426.15
12	543840.84	4151883.73	
4.3.14-27	1	543624.55	4151977.14
	1	543818.99	4152438.19
	2	543593.11	4152531.26
	3	543365.61	4152620.08
	4	543136.47	4152705.18
	5	542905.83	4152786.09
	6	542743.98	4152312.53
	7	542966.39	4152234.53
	8	543187.36	4152152.40
	9	543406.72	4152066.87
10	543624.55	4151977.14	

Сектор	Характерные точки границ	Координаты МСК-03, зона 4	
		Х	У
	11	543840.84	4151883.73
	12	544043.27	4152341.40
	1	543818.99	4152438.19
4.3.14-28	1	544013.46	4152899.34
	2	543779.51	4152995.63
	3	543543.91	4153087.67
	4	543306.60	4153175.81
	5	543067.73	4153259.63
	6	542905.83	4152786.09
	7	543136.47	4152705.18
	8	543365.61	4152620.08
	9	543593.11	4152531.26
	10	543818.99	4152438.19
	11	544043.27	4152341.40
	12	544245.73	4152798.96
	1	544013.46	4152899.34
4.3.14-29	1	544207.97	4153360.36
	2	543965.97	4153460.13
	3	543722.26	4153555.23
	4	543476.76	4153646.56
	5	543229.67	4153733.18
	6	543067.73	4153259.63
	7	543306.60	4153175.81
	8	543543.91	4153087.67
	9	543779.51	4152995.63
	10	544013.46	4152899.34
	11	544245.73	4152798.96
	12	544448.25	4153256.63
	1	544207.97	4153360.36
4.3.15-1	1	538695.42	4140478.84
	2	538678.73	4140484.02
	3	538661.98	4140488.89
	4	538645.13	4140493.50
	5	538628.20	4140497.77
	6	538509.38	4140012.00
	7	538517.85	4140009.86
	8	538526.27	4140007.56
	9	538534.64	4140005.12
	10	538542.99	4140002.53
	11	538551.26	4139999.80

Сектор	Характерные точки границ	Координаты МСК-03, зона 4	
		Х	У
	12	538711.97	4140473.37
	1	538695.42	4140478.84
4.3.15-2	1	538847.89	4140955.13
	2	538822.87	4140962.91
	3	538797.74	4140970.22
	4	538772.47	4140977.13
	5	538747.09	4140983.54
	6	538628.20	4140497.77
	7	538645.13	4140493.50
	8	538661.98	4140488.89
	9	538678.73	4140484.02
	10	538695.42	4140478.84
	11	538711.97	4140473.37
	12	538872.73	4140946.93
	1	538847.89	4140955.13
4.3.15-3	1	539000.40	4141431.43
	2	538967.04	4141441.81
	3	538933.54	4141451.56
	4	538899.86	4141460.77
	5	538866.02	4141469.32
	6	538747.09	4140983.54
	7	538772.47	4140977.13
	8	538797.74	4140970.22
	9	538822.87	4140962.91
	10	538847.89	4140955.13
	11	538872.73	4140946.93
	12	539033.51	4141420.49
	1	539000.40	4141431.43
4.3.15-4	1	539152.97	4141907.73
	2	539111.27	4141920.70
	3	539069.40	4141932.90
	4	539027.28	4141944.43
	5	538984.98	4141955.11
	6	538866.02	4141469.32
	7	538899.86	4141460.77
	8	538933.54	4141451.56
	9	538967.04	4141441.81
	10	539000.40	4141431.43
	11	539033.51	4141420.49
	12	539194.36	4141894.07



Сектор	Характерные точки границ	Координаты МСК-03, зона 4	
		X	Y
	1	539152.97	4141907.73
4.3.15-5	1	539305.57	4142384.03
	2	539255.54	4142399.61
	3	539205.30	4142414.24
	4	539154.76	4142428.06
	5	539104.00	4142440.91
	6	538984.98	4141955.11
	7	539027.28	4141944.43
	8	539069.40	4141932.90
	9	539111.27	4141920.70
	10	539152.97	4141907.73
	11	539194.36	4141894.07
	12	539355.25	4142367.64
	1	539305.57	4142384.03
4.3.15-6	1	539458.23	4142860.33
	2	539399.85	4142878.51
	3	539341.24	4142895.59
	4	539282.28	4142911.71
	5	539223.06	4142926.71
	6	539104.00	4142440.91
	7	539154.76	4142428.06
	8	539205.30	4142414.24
	9	539255.54	4142399.61
	10	539305.57	4142384.03
	11	539355.25	4142367.64
	12	539516.19	4142841.21
	1	539458.23	4142860.33
4.3.15-7	1	539610.93	4143336.66
	2	539544.22	4143357.41
	3	539477.23	4143376.95
	4	539409.84	4143395.37
	5	539342.16	4143412.51
	6	539223.06	4142926.71
	7	539282.28	4142911.71
	8	539341.24	4142895.59
	9	539399.85	4142878.51
	10	539458.23	4142860.33
	11	539516.19	4142841.21
	12	539677.15	4143314.77
	1	539610.93	4143336.66

Сектор	Характерные точки границ	Координаты МСК-03, зона 4	
		X	Y
4.3.15-8	1	539763.67	4143812.97
	2	539688.61	4143836.32
	3	539613.26	4143858.30
	4	539537.45	4143879.03
	5	539461.32	4143898.33
	6	539342.16	4143412.51
	7	539409.84	4143395.37
	8	539477.23	4143376.95
	9	539544.22	4143357.41
	10	539610.93	4143336.66
	11	539677.15	4143314.77
	12	539838.16	4143788.33
	1	539763.67	4143812.97
4.3.15-9	1	539916.46	4144289.27
	2	539833.06	4144315.23
	3	539749.34	4144339.65
	4	539665.12	4144362.71
	5	539580.52	4144384.16
	6	539461.32	4143898.33
	7	539537.45	4143879.03
	8	539613.26	4143858.30
	9	539688.61	4143836.32
	10	539763.67	4143812.97
	11	539838.16	4143788.33
	12	539999.23	4144261.89
	1	539916.46	4144289.27
4.3.15-10	1	540069.29	4144765.57
	2	539977.56	4144794.14
	3	539885.46	4144821.01
	4	539792.83	4144846.38
	5	539699.77	4144869.99
	6	539580.52	4144384.16
	7	539665.12	4144362.71
	8	539749.34	4144339.65
	9	539833.06	4144315.23
	10	539916.46	4144289.27
	11	539999.23	4144261.89
	12	540160.33	4144735.45
	1	540069.29	4144765.57
4.3.15-	1	540222.16	4145241.88

Сектор	Характерные точки границ	Координаты МСК-03, зона 4	
		X	Y
11	2	540122.09	4145273.05
	3	540021.63	4145302.38
	4	539920.57	4145330.06
	5	539819.06	4145355.77
	6	539699.77	4144869.99
	7	539792.83	4144846.38
	8	539885.46	4144821.01
	9	539977.56	4144794.14
	10	540069.29	4144765.57
	11	540160.33	4144735.45
	12	540321.48	4145209.05
	1	540222.16	4145241.88
4.3.15-12	1	540375.08	4145718.19
	2	540266.68	4145751.96
	3	540157.84	4145783.75
	4	540048.37	4145813.75
	5	539938.39	4145841.61
	6	539819.06	4145355.77
	7	539920.57	4145330.06
	8	540021.63	4145302.38
	9	540122.09	4145273.05
	10	540222.16	4145241.88
	11	540321.48	4145209.05
	12	540482.67	4145682.61
1	540375.08	4145718.19	
4.3.15-13	1	540528.04	4146194.49
	2	540411.31	4146230.88
	3	540294.11	4146265.12
	4	540176.21	4146297.44
	5	540057.79	4146327.46
	6	539938.39	4145841.61
	7	540048.37	4145813.75
	8	540157.84	4145783.75
	9	540266.68	4145751.96
	10	540375.08	4145718.19
	11	540482.67	4145682.61
	12	540643.91	4146156.17
1	540528.04	4146194.49	
4.3.15-14	1	540681.05	4146670.80
	2	540555.99	4146709.80

Сектор	Характерные точки границ	Координаты МСК-03, зона 4	
		X	Y
	3	540430.42	4146746.49
	4	540304.10	4146781.13
	5	540177.22	4146813.31
	6	540057.79	4146327.46
	7	540176.21	4146297.44
	8	540294.11	4146265.12
	9	540411.31	4146230.88
	10	540528.04	4146194.49
	11	540643.91	4146156.17
	12	540805.18	4146629.73
	1	540681.05	4146670.80
	4.3.15-15	1	540834.10
2		540700.70	4147188.72
3		540566.77	4147227.87
4		540432.03	4147264.83
5		540296.70	4147299.17
6		540177.22	4146813.31
7		540304.10	4146781.13
8		540430.42	4146746.49
9		540555.99	4146709.80
10		540681.05	4146670.80
11		540805.18	4146629.73
12		540966.51	4147103.28
1	540834.10	4147147.10	
4.3.15-16	1	540987.20	4147623.42
	2	540845.47	4147667.64
	3	540703.16	4147709.25
	4	540560.01	4147748.54
	5	540416.23	4147785.03
	6	540296.70	4147299.17
	7	540432.03	4147264.83
	8	540566.77	4147227.87
	9	540700.70	4147188.72
	10	540834.10	4147147.10
	11	540966.51	4147103.28
	12	541127.89	4147576.84
1	540987.20	4147623.42	
4.3.15-17	1	541140.34	4148099.72
	2	540990.28	4148146.63
	3	540839.60	4148190.64

Сектор	Характерные точки границ	Координаты МСК-03, зона 4	
		X	Y
	4	540688.03	4148232.25
	5	540535.80	4148270.91
	6	540416.23	4147785.03
	7	540560.01	4147748.54
	8	540703.16	4147709.25
	9	540845.47	4147667.64
	10	540987.20	4147623.42
	11	541127.89	4147576.84
	12	541289.30	4148050.39
	1	541140.34	4148099.72
4.3.15-18	1	541293.52	4148576.10
	2	541135.13	4148625.56
	3	540976.10	4148672.03
	4	540816.11	4148715.97
	5	540655.41	4148756.79
	6	540535.80	4148270.91
	7	540688.03	4148232.25
	8	540839.60	4148190.64
	9	540990.28	4148146.63
	10	541140.34	4148099.72
	11	541289.30	4148050.39
	12	541450.76	4148524.02
	1	541293.52	4148576.10
4.3.15-19	1	541446.75	4149052.41
	2	541280.03	4149104.49
	3	541112.63	4149153.42
	4	540944.23	4149199.69
	5	540775.07	4149242.67
	6	540655.41	4148756.79
	7	540816.11	4148715.97
	8	540976.10	4148672.03
	9	541135.13	4148625.56
	10	541293.52	4148576.10
	11	541450.76	4148524.02
	12	541612.24	4148997.57
	1	541446.75	4149052.41
4.3.15-20	1	541600.04	4149528.72
	2	541424.97	4149583.42
	3	541249.20	4149634.82
	4	541072.39	4149683.33

Сектор	Характерные точки границ	Координаты МСК-03, зона 4	
		X	Y
	5	540894.79	4149728.48
	6	540775.07	4149242.67
	7	540944.23	4149199.69
	8	541112.63	4149153.42
	9	541280.03	4149104.49
	10	541446.75	4149052.41
	11	541612.24	4148997.57
	12	541773.79	4149471.13
	1	541600.04	4149528.72
4.3.15-21	1	541753.36	4150005.04
	2	541569.95	4150062.35
	3	541385.83	4150116.22
	4	541200.60	4150167.06
	5	541014.54	4150214.38
	6	540894.79	4149728.48
	7	541072.39	4149683.33
	8	541249.20	4149634.82
	9	541424.97	4149583.42
	10	541600.04	4149528.72
	11	541773.79	4149471.13
	12	541935.39	4149944.69
	1	541753.36	4150005.04
4.3.15-22	1	541906.72	4150481.35
	2	541714.99	4150541.29
	3	541522.50	4150597.62
	4	541328.85	4150650.79
	5	541134.35	4150700.28
	6	541014.54	4150214.38
	7	541200.60	4150167.06
	8	541385.83	4150116.22
	9	541569.95	4150062.35
	10	541753.36	4150005.04
	11	541935.39	4149944.69
	12	542097.02	4150418.23
	1	541906.72	4150481.35
4.3.15-23	1	542060.12	4150957.66
	2	541860.07	4151020.23
	3	541659.21	4151079.02
	4	541457.15	4151134.52
	5	541254.20	4151186.19

Сектор	Характерные точки границ	Координаты МСК-03, зона 4		
		X	Y	
	6	541134.35	4150700.28	
	7	541328.85	4150650.79	
	8	541522.50	4150597.62	
	9	541714.99	4150541.29	
	10	541906.72	4150481.35	
	11	542097.02	4150418.23	
	12	542258.69	4150891.79	
	1	542060.12	4150957.66	
	4.3.15-24	1	542213.57	4151433.98
		2	542005.19	4151499.16
		3	541795.97	4151560.44
		4	541585.50	4151618.27
5		541374.09	4151672.11	
6		541254.20	4151186.19	
7		541457.15	4151134.52	
8		541659.21	4151079.02	
9		541860.07	4151020.23	
10		542060.12	4150957.66	
11		542258.69	4150891.79	
12		542420.41	4151365.34	
4.3.15-25	1	542213.57	4151433.98	
	1	542367.06	4151910.29	
	2	542150.37	4151978.11	
	3	541932.79	4152041.85	
	4	541713.90	4152102.02	
	5	541494.04	4152158.03	
	6	541374.09	4151672.11	
	7	541585.50	4151618.27	
	8	541795.97	4151560.44	
	9	542005.19	4151499.16	
	10	542213.57	4151433.98	
	11	542420.41	4151365.34	
4.3.15-26	12	542582.17	4151838.98	
	1	542367.06	4151910.29	
	1	542520.62	4152386.61	
	2	542295.58	4152457.05	
	3	542069.63	4152523.27	
	4	541842.34	4152585.78	
	5	541614.02	4152643.96	
6	541494.04	4152158.03		

Сектор	Характерные точки границ	Координаты МСК-03, зона 4		
		X	Y	
	7	541713.90	4152102.02	
	8	541932.79	4152041.85	
	9	542150.37	4151978.11	
	10	542367.06	4151910.29	
	11	542582.17	4151838.98	
	12	542743.98	4152312.53	
	1	542520.62	4152386.61	
	4.3.15-27	1	542674.20	4152862.92
		2	542440.84	4152936.00
		3	542206.52	4153004.69
		4	541970.82	4153069.53
		5	541734.06	4153129.89
6		541614.02	4152643.96	
7		541842.34	4152585.78	
8		542069.63	4152523.27	
9		542295.58	4152457.05	
10		542520.62	4152386.61	
11		542743.98	4152312.53	
12		542905.83	4152786.09	
4.3.15-28	1	542674.20	4152862.92	
	1	542827.83	4153339.24	
	2	542586.15	4153414.95	
	3	542343.48	4153486.00	
	4	542099.35	4153553.29	
	5	541854.14	4153615.73	
	6	541734.06	4153129.89	
	7	541970.82	4153069.53	
	8	542206.52	4153004.69	
	9	542440.84	4152936.00	
	10	542674.20	4152862.92	
	11	542905.83	4152786.09	
4.3.15-29	12	543067.73	4153259.63	
	1	542827.83	4153339.24	
	1	542981.50	4153815.66	
	2	542731.50	4153893.90	
	3	542480.46	4153967.43	
	4	542227.93	4154037.06	
	5	541974.28	4154101.67	
6	541854.14	4153615.73		
7	542099.35	4153553.29		

Сектор	Характерные точки границ	Координаты МСК-03, зона 4	
		X	Y
	8	542343.48	4153486.00
	9	542586.15	4153414.95
	10	542827.83	4153339.24
	11	543067.73	4153259.63
	12	543229.67	4153733.18
	1	542981.50	4153815.66
4.3.16-1	1	538611.23	4140501.77
	2	538594.17	4140505.47
	3	538577.05	4140508.89
	4	538559.85	4140511.98
	5	538542.63	4140514.79
	6	538466.59	4140020.51
	7	538475.20	4140019.10
	8	538483.79	4140017.55
	9	538492.36	4140015.85
	10	538500.88	4140014.00
	11	538509.38	4140012.00
	12	538628.20	4140497.77
4.3.16-2	1	538611.23	4140501.77
	1	538721.61	4140989.55
	2	538696.03	4140995.10
	3	538670.34	4141000.23
	4	538644.55	4141004.88
	5	538618.72	4141009.09
	6	538542.63	4140514.79
	7	538559.85	4140511.98
	8	538577.05	4140508.89
	9	538594.17	4140505.47
	10	538611.23	4140501.77
	11	538628.20	4140497.77
4.3.16-3	12	538747.09	4140983.54
	1	538721.61	4140989.55
	1	538832.04	4141477.34
	2	538797.94	4141484.75
	3	538763.70	4141491.58
	4	538729.32	4141497.78
	5	538694.85	4141503.39
	6	538618.72	4141009.09
7	538644.55	4141004.88	
8	538670.34	4141000.23	

Сектор	Характерные точки границ	Координаты МСК-03, зона 4	
		X	Y
	9	538696.03	4140995.10
	10	538721.61	4140989.55
	11	538747.09	4140983.54
	12	538866.02	4141469.32
	1	538832.04	4141477.34
4.3.16-4	1	538942.51	4141965.13
	2	538899.89	4141974.40
	3	538857.09	4141982.92
	4	538814.11	4141990.69
	5	538771.04	4141997.72
	6	538694.85	4141503.39
	7	538729.32	4141497.78
	8	538763.70	4141491.58
	9	538797.94	4141484.75
	10	538832.04	4141477.34
	11	538866.02	4141469.32
	12	538984.98	4141955.11
4.3.16-5	1	538942.51	4141965.13
	1	539053.04	4142452.94
	2	539001.89	4142464.06
	3	538950.53	4142474.31
	4	538898.96	4142483.62
	5	538847.27	4142492.06
	6	538771.04	4141997.72
	7	538814.11	4141990.69
	8	538857.09	4141982.92
	9	538899.89	4141974.40
	10	538942.51	4141965.13
	11	538984.98	4141955.11
4.3.16-6	12	539104.00	4142440.91
	1	539053.04	4142452.94
	1	539163.62	4142940.75
	2	539103.95	4142953.71
	3	539044.02	4142965.69
	4	538983.84	4142976.56
	5	538923.55	4142986.39
	6	538847.27	4142492.06
	7	538898.96	4142483.62
8	538950.53	4142474.31	
9	539001.89	4142464.06	

Сектор	Характерные точки границ	Координаты МСК-03, зона 4	
		X	Y
	10	539053.04	4142452.94
	11	539104.00	4142440.91
	12	539223.06	4142926.71
	1	539163.62	4142940.75
4.3.16-7	1	539274.22	4143428.54
	2	539206.04	4143443.39
	3	539137.55	4143457.09
	4	539068.80	4143469.49
	5	538999.88	4143480.76
	6	538923.55	4142986.39
	7	538983.84	4142976.56
	8	539044.02	4142965.69
	9	539103.95	4142953.71
	10	539163.62	4142940.75
	11	539223.06	4142926.71
	12	539342.16	4143412.51
	1	539274.22	4143428.54
4.3.16-8	1	539384.89	4143916.37
	2	539308.18	4143933.08
	3	539231.14	4143948.46
	4	539153.78	4143962.46
	5	539076.26	4143975.11
	6	538999.88	4143480.76
	7	539068.80	4143469.49
	8	539137.55	4143457.09
	9	539206.04	4143443.39
	10	539274.22	4143428.54
	11	539342.16	4143412.51
	12	539461.32	4143898.33
	1	539384.89	4143916.37
4.3.16-9	1	539495.61	4144404.20
	2	539410.37	4144422.78
	3	539324.77	4144439.88
	4	539238.82	4144455.44
	5	539152.69	4144469.50
	6	539076.26	4143975.11
	7	539153.78	4143962.46
	8	539231.14	4143948.46
	9	539308.18	4143933.08
	10	539384.89	4143916.37

Сектор	Характерные точки границ	Координаты МСК-03, зона 4	
		X	Y
	11	539461.32	4143898.33
	12	539580.52	4144384.16
	1	539495.61	4144404.20
4.3.16-10	1	539606.36	4144892.05
	2	539512.60	4144912.45
	3	539418.44	4144931.31
	4	539323.90	4144948.39
	5	539229.15	4144963.91
	6	539152.69	4144469.50
	7	539238.82	4144455.44
	8	539324.77	4144439.88
	9	539410.37	4144422.78
	10	539495.61	4144404.20
	11	539580.52	4144384.16
	12	539699.77	4144869.99
	1	539606.36	4144892.05
4.3.16-11	1	539717.17	4145379.90
	2	539614.89	4145402.16
	3	539512.17	4145422.75
	4	539409.04	4145441.40
	5	539305.68	4145458.30
	6	539229.15	4144963.91
	7	539323.90	4144948.39
	8	539418.44	4144931.31
	9	539512.60	4144912.45
	10	539606.36	4144892.05
	11	539699.77	4144869.99
	12	539819.06	4145355.77
	1	539717.17	4145379.90
4.3.16-12	1	539828.02	4145867.76
	2	539717.22	4145891.89
	3	539605.96	4145914.16
	4	539494.22	4145934.41
	5	539382.26	4145952.73
	6	539305.68	4145458.30
	7	539409.04	4145441.40
	8	539512.17	4145422.75
	9	539614.89	4145402.16
	10	539717.17	4145379.90
	11	539819.06	4145355.77

Сектор	Характерные точки границ	Координаты МСК-03, зона 4	
		X	Y
	12	539938.39	4145841.61
	1	539828.02	4145867.76
4.3.16-13	1	539938.91	4146355.57
	2	539819.59	4146381.63
	3	539699.76	4146405.61
	4	539579.44	4146427.39
	5	539458.87	4146447.18
	6	539382.26	4145952.73
	7	539494.22	4145934.41
	8	539605.96	4145914.16
	9	539717.22	4145891.89
	10	539828.02	4145867.76
	11	539938.39	4145841.61
	12	540057.79	4146327.46
4.3.16-14	1	539938.91	4146355.57
	1	540049.86	4146843.44
	2	539922.02	4146871.37
	3	539793.64	4146897.09
	4	539664.73	4146920.43
	5	539535.54	4146941.59
	6	539458.87	4146447.18
	7	539579.44	4146427.39
	8	539699.76	4146405.61
	9	539819.59	4146381.63
	10	539938.91	4146355.57
	11	540057.79	4146327.46
4.3.16-15	12	540177.22	4146813.31
	1	540049.86	4146843.44
	1	540160.85	4147331.32
	2	540024.49	4147361.07
	3	539887.56	4147388.51
	4	539750.04	4147413.48
	5	539612.25	4147436.07
	6	539535.54	4146941.59
	7	539664.73	4146920.43
	8	539793.64	4146897.09
	9	539922.02	4146871.37
	10	540049.86	4146843.44
11	540177.22	4146813.31	
12	540296.70	4147299.17	

Сектор	Характерные точки границ	Координаты МСК-03, зона 4	
		X	Y
4.3.16-16	1	540160.85	4147331.32
	1	540271.89	4147819.21
	2	540127.02	4147850.83
	3	539981.51	4147880.00
	4	539835.43	4147906.49
	5	539689.01	4147930.50
	6	539612.25	4147436.07
	7	539750.04	4147413.48
	8	539887.56	4147388.51
	9	540024.49	4147361.07
	10	540160.85	4147331.32
	11	540296.70	4147299.17
4.3.16-17	12	540416.23	4147785.03
	1	540271.89	4147819.21
	1	540382.97	4148307.11
	2	540229.57	4148340.61
	3	540075.53	4148371.51
	4	539920.85	4148399.56
	5	539765.82	4148425.00
	6	539689.01	4147930.50
	7	539835.43	4147906.49
	8	539981.51	4147880.00
	9	540127.02	4147850.83
	10	540271.89	4147819.21
11	540416.23	4147785.03	
4.3.16-18	12	540535.80	4148270.91
	1	540382.97	4148307.11
	1	540494.11	4148795.02
	2	540332.20	4148830.39
	3	540169.60	4148863.02
	4	540006.31	4148892.66
	5	539842.69	4148919.53
	6	539765.82	4148425.00
	7	539920.85	4148399.56
	8	540075.53	4148371.51
	9	540229.57	4148340.61
	10	540382.97	4148307.11
11	540535.80	4148270.91	
12	540655.41	4148756.79	
1	540494.11	4148795.02	

Сектор	Характерные точки границ	Координаты МСК-03, зона 4	
		X	Y
4.3.16-19	1	540605.29	4149282.85
	2	540434.85	4149320.10
	3	540263.69	4149354.47
	4	540091.83	4149385.69
	5	539919.59	4149413.98
	6	539842.69	4148919.53
	7	540006.31	4148892.66
	8	540169.60	4148863.02
	9	540332.20	4148830.39
	10	540494.11	4148795.02
	11	540655.41	4148756.79
	12	540775.07	4149242.67
	1	540605.29	4149282.85
4.3.16-20	1	540716.51	4149770.78
	2	540537.56	4149809.90
	3	540357.85	4149846.01
	4	540177.39	4149878.79
	5	539996.54	4149908.53
	6	539919.59	4149413.98
	7	540091.83	4149385.69
	8	540263.69	4149354.47
	9	540434.85	4149320.10
	10	540605.29	4149282.85
	11	540775.07	4149242.67
	12	540894.79	4149728.48
	1	540716.51	4149770.78
4.3.16-21	1	540827.78	4150258.70
	2	540640.32	4150299.71
	3	540452.06	4150337.55
	4	540263.01	4150371.92
	5	540073.55	4150403.09
	6	539996.54	4149908.53
	7	540177.39	4149878.79
	8	540357.85	4149846.01
	9	540537.56	4149809.90
	10	540716.51	4149770.78
	11	540894.79	4149728.48
	12	541014.54	4150214.38
	1	540827.78	4150258.70
4.3.16-	1	540939.10	4150746.64

Сектор	Характерные точки границ	Координаты МСК-03, зона 4	
		X	Y
22	2	540743.12	4150789.53
	3	540546.30	4150829.11
	4	540348.66	4150864.97
	5	540150.61	4150897.58
	6	540073.55	4150403.09
	7	540263.01	4150371.92
	8	540452.06	4150337.55
	9	540640.32	4150299.71
	10	540827.78	4150258.70
	11	541014.54	4150214.38
	12	541134.35	4150700.28
	1	540939.10	4150746.64
	4.3.16-23	1	541050.46
2		540845.97	4151279.36
3		540640.60	4151320.59
4		540434.37	4151358.13
5		540227.70	4151392.16
6		540150.61	4150897.58
7		540348.66	4150864.97
8		540546.30	4150829.11
9		540743.12	4150789.53
10		540939.10	4150746.64
11		541134.35	4150700.28
12		541254.20	4151186.19
1		541050.46	4151234.58
4.3.16-24	1	541161.88	4151722.53
	2	540948.87	4151769.10
	3	540734.94	4151812.17
	4	540520.13	4151851.29
	5	540304.85	4151886.67
	6	540227.70	4151392.16
	7	540434.37	4151358.13
	8	540640.60	4151320.59
	9	540845.97	4151279.36
	10	541050.46	4151234.58
	11	541254.20	4151186.19
	12	541374.09	4151672.11
	1	541161.88	4151722.53
4.3.16-25	1	541273.35	4152210.39
	2	541051.81	4152258.94



Сектор	Характерные точки границ	Координаты МСК-03, зона 4	
		X	Y
	3	540829.33	4152303.76
	4	540605.93	4152344.36
	5	540382.05	4152381.29
	6	540304.85	4151886.67
	7	540520.13	4151851.29
	8	540734.94	4151812.17
	9	540948.87	4151769.10
	10	541161.88	4151722.53
	11	541374.09	4151672.11
	12	541494.04	4152158.03
	1	541273.35	4152210.39
4.3.16-26	1	541384.85	4152698.36
	2	541154.81	4152748.79
	3	540923.78	4152795.26
	4	540691.78	4152837.55
	5	540459.29	4152875.91
	6	540382.05	4152381.29
	7	540605.93	4152344.36
	8	540829.33	4152303.76
	9	541051.81	4152258.94
	10	541273.35	4152210.39
	11	541494.04	4152158.03
	12	541614.02	4152643.96
	1	541384.85	4152698.36
4.3.16-27	1	541496.41	4153186.34
	2	541257.84	4153238.67
	3	541018.27	4153286.87
	4	540777.68	4153330.75
	5	540536.59	4153370.45
	6	540459.29	4152875.91
	7	540691.78	4152837.55
	8	540923.78	4152795.26
	9	541154.81	4152748.79
	10	541384.85	4152698.36
	11	541614.02	4152643.96
	12	541734.06	4153129.89
	1	541496.41	4153186.34
4.3.16-28	1	541608.00	4153674.31
	2	541360.93	4153728.42
	3	541112.80	4153778.49

Сектор	Характерные точки границ	Координаты МСК-03, зона 4	
		X	Y
	4	540863.63	4153823.85
	5	540613.93	4153865.10
	6	540536.59	4153370.45
	7	540777.68	4153330.75
	8	541018.27	4153286.87
	9	541257.84	4153238.67
	10	541496.41	4153186.34
	11	541734.06	4153129.89
	12	541854.14	4153615.73
	1	541608.00	4153674.31
4.3.16-29	1	541719.65	4154162.31
	2	541464.07	4154218.31
	3	541207.38	4154270.12
	4	540949.63	4154317.07
	5	540691.31	4154359.66
	6	540613.93	4153865.10
	7	540863.63	4153823.85
	8	541112.80	4153778.49
	9	541360.93	4153728.42
	10	541608.00	4153674.31
	11	541854.14	4153615.73
	12	541974.28	4154101.67
	1	541719.65	4154162.31
4.3.17-1	1	538525.37	4140517.31
	2	538508.04	4140519.50
	3	538490.70	4140521.40
	4	538473.31	4140522.99
	5	538455.91	4140524.29
	6	538423.23	4140025.26
	7	538431.92	4140024.60
	8	538440.62	4140023.81
	9	538449.29	4140022.86
	10	538457.95	4140021.76
	11	538466.59	4140020.51
	12	538542.63	4140514.79
	1	538525.37	4140517.31
4.3.17-2	1	538592.83	4141012.87
	2	538566.84	4141016.15
	3	538540.83	4141019.01
	4	538514.73	4141021.39

Сектор	Характерные точки границ	Координаты МСК-03, зона 4		
		X	Y	
	5	538488.63	4141023.35	
	6	538455.91	4140524.29	
	7	538473.31	4140522.99	
	8	538490.70	4140521.40	
	9	538508.04	4140519.50	
	10	538525.37	4140517.31	
	11	538542.63	4140514.79	
	12	538618.72	4141009.09	
	1	538592.83	4141012.87	
	4.3.17-3	1	538660.33	4141508.42
		2	538625.70	4141512.83
		3	538591.00	4141516.64
4		538556.21	4141519.80	
5		538521.42	4141522.42	
6		538488.63	4141023.35	
7		538514.73	4141021.39	
8		538540.83	4141019.01	
9		538566.84	4141016.15	
10		538592.83	4141012.87	
11		538618.72	4141009.09	
12		538694.85	4141503.39	
1	538660.33	4141508.42		
4.3.17-4	1	538727.88	4142004.02	
	2	538684.59	4142009.50	
	3	538641.22	4142014.28	
	4	538597.74	4142018.25	
	5	538554.25	4142021.53	
	6	538521.42	4141522.42	
	7	538556.21	4141519.80	
	8	538591.00	4141516.64	
	9	538625.70	4141512.83	
	10	538660.33	4141508.42	
	11	538694.85	4141503.39	
	12	538771.04	4141997.72	
1	538727.88	4142004.02		
4.3.17-5	1	538795.49	4142499.60	
	2	538743.53	4142506.21	
	3	538691.50	4142511.94	
	4	538639.31	4142516.70	
	5	538587.13	4142520.63	

Сектор	Характерные точки границ	Координаты МСК-03, зона 4		
		X	Y	
	6	538554.25	4142021.53	
	7	538597.74	4142018.25	
	8	538641.22	4142014.28	
	9	538684.59	4142009.50	
	10	538727.88	4142004.02	
	11	538771.04	4141997.72	
	12	538847.27	4142492.06	
	1	538795.49	4142499.60	
	4.3.17-6	1	538863.14	4142995.23
		2	538802.53	4143002.91
		3	538741.82	4143009.61
		4	538680.94	4143015.18
5		538620.06	4143019.75	
6		538587.13	4142520.63	
7		538639.31	4142516.70	
8		538691.50	4142511.94	
9		538743.53	4142506.21	
10		538795.49	4142499.60	
11		538847.27	4142492.06	
12		538923.55	4142986.39	
1	538863.14	4142995.23		
4.3.17-7	1	538930.83	4143490.84	
	2	538861.57	4143499.66	
	3	538792.19	4143507.32	
	4	538722.63	4143513.66	
	5	538653.03	4143518.93	
	6	538620.06	4143019.75	
	7	538680.94	4143015.18	
	8	538741.82	4143009.61	
	9	538802.53	4143002.91	
	10	538863.14	4142995.23	
	11	538923.55	4142986.39	
	12	538999.88	4143480.76	
1	538930.83	4143490.84		
4.3.17-8	1	538998.59	4143986.49	
	2	538920.66	4143996.38	
	3	538842.61	4144005.01	
	4	538764.35	4144012.16	
	5	538686.07	4144018.08	
	6	538653.03	4143518.93	

Сектор	Характерные точки границ	Координаты МСК-03, зона 4	
		X	Y
	7	538722.63	4143513.66
	8	538792.19	4143507.32
	9	538861.57	4143499.66
	10	538930.83	4143490.84
	11	538999.88	4143480.76
	12	539076.26	4143975.11
	1	538998.59	4143986.49
4.3.17-9	1	539066.39	4144482.15
	2	538979.80	4144493.16
	3	538893.08	4144502.71
	4	538806.12	4144510.71
	5	538719.14	4144517.26
	6	538686.07	4144018.08
	7	538764.35	4144012.16
	8	538842.61	4144005.01
	9	538920.66	4143996.38
	10	538998.59	4143986.49
	11	539076.26	4143975.11
	12	539152.69	4144469.50
4.3.17-10	1	539066.39	4144482.15
	1	539134.24	4144977.79
	2	539038.99	4144989.92
	3	538943.60	4145000.47
	4	538847.94	4145009.23
	5	538752.27	4145016.49
	6	538719.14	4144517.26
	7	538806.12	4144510.71
	8	538893.08	4144502.71
	9	538979.80	4144493.16
	10	539066.39	4144482.15
	11	539152.69	4144469.50
12	539229.15	4144963.91	
4.3.17-11	1	539134.24	4144977.79
	1	539202.13	4145473.49
	2	539098.23	4145486.72
	3	538994.17	4145498.20
	4	538889.81	4145507.81
	5	538785.44	4145515.70
	6	538752.27	4145016.49
7	538847.94	4145009.23	

Сектор	Характерные точки границ	Координаты МСК-03, зона 4	
		X	Y
	8	538943.60	4145000.47
	9	539038.99	4144989.92
	10	539134.24	4144977.79
	11	539229.15	4144963.91
	12	539305.68	4145458.30
	1	539202.13	4145473.49
	4.3.17-12	1	539270.07
2		539157.51	4145983.55
3		539044.78	4145996.01
4		538931.72	4146006.37
5		538818.66	4146014.92
6		538785.44	4145515.70
7		538889.81	4145507.81
8		538994.17	4145498.20
9		539098.23	4145486.72
10		539202.13	4145473.49
11		539305.68	4145458.30
12		539382.26	4145952.73
4.3.17-13	1	539270.07	4145969.15
	1	539338.07	4146464.88
	2	539216.84	4146480.34
	3	539095.45	4146493.76
	4	538973.70	4146505.00
	5	538851.94	4146514.22
	6	538818.66	4146014.92
	7	538931.72	4146006.37
	8	539044.78	4145996.01
	9	539157.51	4145983.55
	10	539270.07	4145969.15
	11	539382.26	4145952.73
12	539458.87	4146447.18	
4.3.17-14	1	539338.07	4146464.88
	1	539406.11	4146960.56
	2	539276.23	4146977.21
	3	539146.16	4146991.60
	4	539015.72	4147003.59
	5	538885.26	4147013.48
	6	538851.94	4146514.22
	7	538973.70	4146505.00
8	539095.45	4146493.76	

Сектор	Характерные точки границ	Координаты МСК-03, зона 4	
		X	Y
	9	539216.84	4146480.34
	10	539338.07	4146464.88
	11	539458.87	4146447.18
	12	539535.54	4146941.59
	1	539406.11	4146960.56
4.3.17-15	1	539474.19	4147456.32
	2	539335.66	4147474.02
	3	539196.93	4147489.39
	4	539057.78	4147502.19
	5	538918.63	4147512.77
	6	538885.26	4147013.48
	7	539015.72	4147003.59
	8	539146.16	4146991.60
	9	539276.23	4146977.21
	10	539406.11	4146960.56
	11	539535.54	4146941.59
	12	539612.25	4147436.07
4.3.17-16	1	539474.19	4147456.32
	1	539542.33	4147952.03
	2	539395.14	4147970.93
	3	539247.74	4147987.26
	4	539099.90	4148000.88
	5	538952.05	4148012.13
	6	538918.63	4147512.77
	7	539057.78	4147502.19
	8	539196.93	4147489.39
	9	539335.66	4147474.02
	10	539474.19	4147456.32
	11	539612.25	4147436.07
4.3.17-17	12	539689.01	4147930.50
	1	539542.33	4147952.03
	1	539610.51	4148447.82
	2	539454.67	4148467.76
	3	539298.60	4148485.08
	4	539142.07	4148499.52
	5	538985.52	4148511.44
	6	538952.05	4148012.13
	7	539099.90	4148000.88
8	539247.74	4147987.26	
9	539395.14	4147970.93	

Сектор	Характерные точки границ	Координаты МСК-03, зона 4	
		X	Y
	10	539542.33	4147952.03
	11	539689.01	4147930.50
	12	539765.82	4148425.00
	1	539610.51	4148447.82
4.3.17-18	1	539678.74	4148943.62
	2	539514.24	4148964.70
	3	539349.51	4148982.99
	4	539184.29	4148998.24
	5	539019.04	4149010.84
	6	538985.52	4148511.44
	7	539142.07	4148499.52
	8	539298.60	4148485.08
	9	539454.67	4148467.76
	10	539610.51	4148447.82
	11	539765.82	4148425.00
	12	539842.69	4148919.53
4.3.17-19	1	539678.74	4148943.62
	1	539747.02	4149439.36
	2	539573.88	4149461.56
	3	539400.46	4149480.84
	4	539226.54	4149496.91
	5	539052.60	4149510.20
	6	539019.04	4149010.84
	7	539184.29	4148998.24
	8	539349.51	4148982.99
	9	539514.24	4148964.70
	10	539678.74	4148943.62
	11	539842.69	4148919.53
4.3.17-20	12	539919.59	4149413.98
	1	539747.02	4149439.36
	1	539815.35	4149935.20
	2	539633.54	4149958.53
	3	539451.47	4149978.78
	4	539268.86	4149995.59
	5	539086.22	4150009.55
	6	539052.60	4149510.20
	7	539226.54	4149496.91
	8	539400.46	4149480.84
9	539573.88	4149461.56	
10	539747.02	4149439.36	

Сектор	Характерные точки границ	Координаты МСК-03, зона 4	
		X	Y
	11	539919.59	4149413.98
	12	539996.54	4149908.53
	1	539815.35	4149935.20
4.3.17-21	1	539883.74	4150430.96
	2	539693.27	4150455.42
	3	539502.52	4150476.66
	4	539311.22	4150494.38
	5	539119.89	4150509.03
	6	539086.22	4150009.55
	7	539268.86	4149995.59
	8	539451.47	4149978.78
	9	539633.54	4149958.53
	10	539815.35	4149935.20
	11	539996.54	4149908.53
	12	540073.55	4150403.09
	1	539883.74	4150430.96
4.3.17-22	1	539952.16	4150926.82
	2	539753.04	4150952.41
	3	539553.63	4150974.55
	4	539353.62	4150993.09
	5	539153.60	4151008.43
	6	539119.89	4150509.03
	7	539311.22	4150494.38
	8	539502.52	4150476.66
	9	539693.27	4150455.42
	10	539883.74	4150430.96
	11	540073.55	4150403.09
	12	540150.61	4150897.58
	1	539952.16	4150926.82
4.3.17-23	1	540020.64	4151422.61
	2	539812.86	4151449.33
	3	539604.78	4151472.55
	4	539396.09	4151491.92
	5	539187.38	4151507.85
	6	539153.60	4151008.43
	7	539353.62	4150993.09
	8	539553.63	4150974.55
	9	539753.04	4150952.41
	10	539952.16	4150926.82
	11	540150.61	4150897.58

Сектор	Характерные точки границ	Координаты МСК-03, зона 4	
		X	Y
	12	540227.70	4151392.16
	1	540020.64	4151422.61
4.3.17-24	1	540089.16	4151918.51
	2	539872.73	4151946.36
	3	539655.99	4151970.46
	4	539438.60	4151990.67
	5	539221.19	4152007.37
	6	539187.38	4151507.85
	7	539396.09	4151491.92
	8	539604.78	4151472.55
	9	539812.86	4151449.33
	10	540020.64	4151422.61
	11	540227.70	4151392.16
	12	540304.85	4151886.67
	1	540089.16	4151918.51
4.3.17-25	1	540157.73	4152414.41
	2	539932.65	4152443.31
	3	539707.23	4152468.50
	4	539481.17	4152489.43
	5	539255.04	4152506.83
	6	539221.19	4152007.37
	7	539438.60	4151990.67
	8	539655.99	4151970.46
	9	539872.73	4151946.36
	10	540089.16	4151918.51
	11	540304.85	4151886.67
	12	540382.05	4152381.29
	1	540157.73	4152414.41
4.3.17-26	1	540226.36	4152910.23
	2	539992.61	4152940.37
	3	539758.54	4152966.45
	4	539523.76	4152988.31
	5	539288.96	4153006.30
	6	539255.04	4152506.83
	7	539481.17	4152489.43
	8	539707.23	4152468.50
	9	539932.65	4152443.31
	10	540157.73	4152414.41
	11	540382.05	4152381.29
	12	540459.29	4152875.91

Сектор	Характерные точки границ	Координаты МСК-03, зона 4	
		X	Y
	1	540226.36	4152910.23
4.3.17-27	1	540295.02	4153406.18
	2	540052.63	4153437.34
	3	539809.89	4153464.52
	4	539566.43	4153487.11
	5	539322.93	4153505.90
	6	539288.96	4153006.30
	7	539523.76	4152988.31
	8	539758.54	4152966.45
	9	539992.61	4152940.37
	10	540226.36	4152910.23
	11	540459.29	4152875.91
	12	540536.59	4153370.45
	1	540295.02	4153406.18
4.3.17-28	1	540363.74	4153902.02
	2	540112.69	4153934.44
	3	539861.28	4153962.49
	4	539609.13	4153986.03
	5	539356.94	4154005.40
	6	539322.93	4153505.90
	7	539566.43	4153487.11
	8	539809.89	4153464.52
	9	540052.63	4153437.34
	10	540295.02	4153406.18
	11	540536.59	4153370.45
	12	540613.93	4153865.10
	1	540363.74	4153902.02
4.3.17-29	1	540432.51	4154397.99
	2	540172.81	4154431.43
	3	539912.74	4154460.61
	4	539651.90	4154484.86
	5	539391.00	4154504.92
	6	539356.94	4154005.40
	7	539609.13	4153986.03
	8	539861.28	4153962.49
	9	540112.69	4153934.44
	10	540363.74	4153902.02
	11	540613.93	4153865.10
	12	540691.31	4154359.66
	1	540432.51	4154397.99

Сектор	Характерные точки границ	Координаты МСК-03, зона 4	
		X	Y
4.3.18-1	1	538438.47	4140525.28
	2	538421.04	4140525.95
	3	538403.57	4140526.35
	4	538386.12	4140526.42
	5	538368.67	4140526.20
	6	538379.61	4140026.20
	7	538388.33	4140026.32
	8	538397.06	4140026.28
	9	538405.80	4140026.08
	10	538414.50	4140025.75
	11	538423.23	4140025.26
	12	538455.91	4140524.29
	1	538438.47	4140525.28
4.3.18-2	1	538462.48	4141024.83
	2	538436.33	4141025.85
	3	538410.15	4141026.43
	4	538383.97	4141026.54
	5	538357.78	4141026.21
	6	538368.67	4140526.20
	7	538386.12	4140526.42
	8	538403.57	4140526.35
	9	538421.04	4140525.95
	10	538438.47	4140525.28
	11	538455.91	4140524.29
	12	538488.63	4141023.35
	1	538462.48	4141024.83
4.3.18-3	1	538486.55	4141524.39
	2	538451.68	4141525.75
	3	538416.76	4141526.55
	4	538381.85	4141526.69
	5	538346.95	4141526.26
	6	538357.78	4141026.21
	7	538383.97	4141026.54
	8	538410.15	4141026.43
	9	538436.33	4141025.85
	10	538462.48	4141024.83
	11	538488.63	4141023.35
	12	538521.42	4141522.42
	1	538486.55	4141524.39
4.3.18-	1	538510.65	4142023.98

Сектор	Характерные точки границ	Координаты МСК-03, зона 4	
		X	Y
4	2	538467.08	4142025.68
	3	538423.43	4142026.69
	4	538379.79	4142026.88
	5	538336.16	4142026.32
	6	538346.95	4141526.26
	7	538381.85	4141526.69
	8	538416.76	4141526.55
	9	538451.68	4141525.75
	10	538486.55	4141524.39
	11	538521.42	4141522.42
	12	538554.25	4142021.53
	1	538510.65	4142023.98
	4.3.18-5	1	538534.81
2		538482.51	4142525.63
3		538430.16	4142526.83
4		538377.78	4142527.07
5		538325.42	4142526.42
6		538336.16	4142026.32
7		538379.79	4142026.88
8		538423.43	4142026.69
9		538467.08	4142025.68
10		538510.65	4142023.98
11		538554.25	4142021.53
12		538587.13	4142520.63
1		538534.81	4142523.60
4.3.18-6	1	538559.02	4143023.23
	2	538498.00	4143025.62
	3	538436.92	4143027.01
	4	538375.83	4143027.30
	5	538314.74	4143026.53
	6	538325.42	4142526.42
	7	538377.78	4142527.07
	8	538430.16	4142526.83
	9	538482.51	4142525.63
	10	538534.81	4142523.60
	11	538587.13	4142520.63
	12	538620.06	4143019.75
	1	538559.02	4143023.23
4.3.18-7	1	538583.28	4143522.87
	2	538513.54	4143525.61

Сектор	Характерные точки границ	Координаты МСК-03, зона 4		
		X	Y	
	3	538443.74	4143527.20	
	4	538373.92	4143527.54	
	5	538304.12	4143526.71	
	6	538314.74	4143026.53	
	7	538375.83	4143027.30	
	8	538436.92	4143027.01	
	9	538498.00	4143025.62	
	10	538559.02	4143023.23	
	11	538620.06	4143019.75	
	12	538653.03	4143518.93	
	1	538583.28	4143522.87	
	4.3.18-8	1	538607.59	4144022.56
		2	538529.13	4144025.62
3		538450.60	4144027.46	
4		538372.05	4144027.81	
5		538293.53	4144026.88	
6		538304.12	4143526.71	
7		538373.92	4143527.54	
8		538443.74	4143527.20	
9		538513.54	4143525.61	
10		538583.28	4143522.87	
11		538653.03	4143518.93	
12		538686.07	4144018.08	
1		538607.59	4144022.56	
4.3.18-9	1	538631.94	4144522.24	
	2	538544.78	4144525.65	
	3	538457.52	4144527.70	
	4	538370.24	4144528.10	
	5	538282.99	4144527.07	
	6	538293.53	4144026.88	
	7	538372.05	4144027.81	
	8	538450.60	4144027.46	
	9	538529.13	4144025.62	
	10	538607.59	4144022.56	
	11	538686.07	4144018.08	
	12	538719.14	4144517.26	
	1	538631.94	4144522.24	
4.3.18-10	1	538656.35	4145021.94	
	2	538560.48	4145025.74	
	3	538464.47	4145027.97	

Сектор	Характерные точки границ	Координаты МСК-03, зона 4		
		Х	У	
	4	538368.48	4145028.42	
	5	538272.50	4145027.29	
	6	538282.99	4144527.07	
	7	538370.24	4144528.10	
	8	538457.52	4144527.70	
	9	538544.78	4144525.65	
	10	538631.94	4144522.24	
	11	538719.14	4144517.26	
	12	538752.27	4145016.49	
	1	538656.35	4145021.94	
	4.3.18-11	1	538680.81	4145521.66
		2	538576.21	4145525.82
3		538471.50	4145528.24	
4		538366.77	4145528.74	
5		538262.05	4145527.53	
6		538272.50	4145027.29	
7		538368.48	4145028.42	
8		538464.47	4145027.97	
9		538560.48	4145025.74	
10		538656.35	4145021.94	
11		538752.27	4145016.49	
12		538785.44	4145515.70	
4.3.18-12	1	538680.81	4145521.66	
	1	538705.31	4146021.44	
	2	538592.00	4146025.91	
	3	538478.55	4146028.55	
	4	538365.11	4146029.16	
	5	538251.66	4146027.81	
	6	538262.05	4145527.53	
	7	538366.77	4145528.74	
	8	538471.50	4145528.24	
	9	538576.21	4145525.82	
	10	538680.81	4145521.66	
	11	538785.44	4145515.70	
12	538818.66	4146014.92		
4.3.18-13	1	538705.31	4146021.44	
	1	538729.88	4146521.20	
	2	538607.85	4146526.02	
	3	538485.67	4146528.94	
	4	538363.48	4146529.55	

Сектор	Характерные точки границ	Координаты МСК-03, зона 4		
		Х	У	
	5	538241.33	4146528.09	
	6	538251.66	4146027.81	
	7	538365.11	4146029.16	
	8	538478.55	4146028.55	
	9	538592.00	4146025.91	
	10	538705.31	4146021.44	
	11	538818.66	4146014.92	
	12	538851.94	4146514.22	
	1	538729.88	4146521.20	
	4.3.18-14	1	538754.47	4147020.97
		2	538623.73	4147026.21
		3	538492.83	4147029.28
4		538361.92	4147029.95	
5		538231.04	4147028.41	
6		538241.33	4146528.09	
7		538363.48	4146529.55	
8		538485.67	4146528.94	
9		538607.85	4146526.02	
10		538729.88	4146521.20	
11		538851.94	4146514.22	
12		538885.26	4147013.48	
4.3.18-15	1	538754.47	4147020.97	
	1	538779.12	4147520.83	
	2	538639.66	4147526.37	
	3	538500.05	4147529.66	
	4	538360.41	4147530.39	
	5	538220.79	4147528.76	
	6	538231.04	4147028.41	
	7	538361.92	4147029.95	
	8	538492.83	4147029.28	
	9	538623.73	4147026.21	
	10	538754.47	4147020.97	
	11	538885.26	4147013.48	
12	538918.63	4147512.77		
4.3.18-16	1	538779.12	4147520.83	
	1	538803.83	4148020.64	
	2	538655.65	4148026.53	
	3	538507.30	4148030.06	
	4	538358.95	4148030.84	
	5	538210.60	4148029.12	



Сектор	Характерные точки границ	Координаты МСК-03, зона 4		Сектор	Характерные точки границ	Координаты МСК-03, зона 4	
		Х	У			Х	У
	6	538220.79	4147528.76	4.3.18-20	7	538356.16	4149031.81
	7	538360.41	4147530.39		8	538521.97	4149030.91
	8	538500.05	4147529.66		9	538687.77	4149027.02
	9	538639.66	4147526.37		10	538853.39	4149020.39
	10	538779.12	4147520.83		11	539019.04	4149010.84
	11	538918.63	4147512.77		12	539052.60	4149510.20
	12	538952.05	4148012.13		1	538878.24	4149520.26
	1	538803.83	4148020.64		1	538903.13	4150020.14
	4.3.18-17	1	538828.58		4148520.46	2	538720.09
2		538671.69	4148526.73		3	538536.85	4150031.93
3		538514.62	4148530.47		4	538353.58	4150032.97
4		538357.52	4148531.32		5	538170.33	4150030.92
5		538200.46	4148529.52		6	538180.32	4149530.46
6		538210.60	4148029.12	7	538354.84	4149532.42	
7		538358.95	4148030.84	8	538529.39	4149531.45	
8		538507.30	4148030.06	9	538703.91	4149527.25	
9		538655.65	4148026.53	10	538878.24	4149520.26	
10		538803.83	4148020.64	11	539052.60	4149510.20	
11		538952.05	4148012.13	12	539086.22	4150009.55	
12		538985.52	4148511.44	1	538903.13	4150020.14	
4.3.18-18		1	538828.58	4148520.46	4.3.18-21	1	538928.08
	1	538853.39	4149020.39	2		538736.33	4150527.78
	2	538687.77	4149027.02	3		538544.36	4150532.44
	3	538521.97	4149030.91	4		538352.37	4150533.54
	4	538356.16	4149031.81	5		538160.38	4150531.42
	5	538190.37	4149029.93	6		538170.33	4150030.92
	6	538200.46	4148529.52	7		538353.58	4150032.97
	7	538357.52	4148531.32	8		538536.85	4150031.93
	8	538514.62	4148530.47	9		538720.09	4150027.51
	9	538671.69	4148526.73	10		538903.13	4150020.14
	10	538828.58	4148520.46	11		539086.22	4150009.55
	11	538985.52	4148511.44	12		539119.89	4150509.03
	12	539019.04	4149010.84	1	538928.08	4150520.05	
4.3.18-19	1	538853.39	4149020.39	4.3.18-22	1	538953.08	4151020.07
	1	538878.24	4149520.26		2	538752.61	4151028.17
	2	538703.91	4149527.25		3	538551.92	4151032.96
	3	538529.39	4149531.45		4	538351.20	4151034.14
	4	538354.84	4149532.42		5	538150.50	4151031.94
	5	538180.32	4149530.46		6	538160.38	4150531.42
	6	538190.37	4149029.93		7	538352.37	4150533.54

Сектор	Характерные точки границ	Координаты МСК-03, зона 4	
		X	Y
	8	538544.36	4150532.44
	9	538736.33	4150527.78
	10	538928.08	4150520.05
	11	539119.89	4150509.03
	12	539153.60	4151008.43
	1	538953.08	4151020.07
4.3.18-23	1	538978.14	4151520.01
	2	538768.95	4151528.48
	3	538559.52	4151533.51
	4	538350.07	4151534.76
	5	538140.65	4151532.49
	6	538150.50	4151031.94
	7	538351.20	4151034.14
	8	538551.92	4151032.96
	9	538752.61	4151028.17
	10	538953.08	4151020.07
	11	539153.60	4151008.43
	12	539187.38	4151507.85
4.3.18-24	1	538978.14	4151520.01
	2	539003.23	4152019.97
	3	538785.33	4152028.82
	4	538567.19	4152034.18
	5	538349.00	4152035.40
	6	538130.85	4152033.05
	7	538140.65	4151532.49
	8	538350.07	4151534.76
	9	538559.52	4151533.51
	10	538768.95	4151528.48
	11	538978.14	4151520.01
	12	539187.38	4151507.85
4.3.18-25	1	539221.19	4152007.37
	2	539003.23	4152019.97
	3	539028.38	4152520.06
	4	538801.77	4152529.18
	5	538574.89	4152534.76
	6	538347.99	4152536.06
	7	538121.11	4152533.65
	8	538130.85	4152033.05

Сектор	Характерные точки границ	Координаты МСК-03, зона 4	
		X	Y
	9	538785.33	4152028.82
	10	539003.23	4152019.97
	11	539221.19	4152007.37
	12	539255.04	4152506.83
	1	539028.38	4152520.06
4.3.18-26	1	539053.58	4153020.06
	2	538818.25	4153029.66
	3	538582.65	4153035.38
	4	538347.02	4153036.86
	5	538111.41	4153034.27
	6	538121.11	4152533.65
	7	538347.99	4152536.06
	8	538574.89	4152534.76
	9	538801.77	4152529.18
	10	539028.38	4152520.06
	11	539255.04	4152506.83
	12	539288.96	4153006.30
4.3.18-27	1	539053.58	4153020.06
	2	539078.82	4153520.08
	3	538834.78	4153530.06
	4	538590.46	4153536.02
	5	538346.10	4153537.58
	6	538101.77	4153534.91
	7	538111.41	4153034.27
	8	538347.02	4153036.86
	9	538582.65	4153035.38
	10	538818.25	4153029.66
	11	539053.58	4153020.06
	12	539288.96	4153006.30
4.3.18-28	1	539322.93	4153505.90
	2	539078.82	4153520.08
	3	539104.12	4154020.23
	4	538851.36	4154030.48
	5	538598.32	4154036.68
	6	538345.23	4154038.32
	7	538092.17	4154035.58
	8	538101.77	4153534.91
	9	538346.10	4153537.58

Сектор	Характерные точки границ	Координаты МСК-03, зона 4	
		X	Y
	10	539078.82	4153520.08
	11	539322.93	4153505.90
	12	539356.94	4154005.40
	1	539104.12	4154020.23
4.3.18-29	1	539129.47	4154520.29
	2	538868.00	4154530.92
	3	538606.22	4154537.47
	4	538344.41	4154539.08
	5	538082.63	4154536.27
	6	538092.17	4154035.58
	7	538345.23	4154038.32
	8	538598.32	4154036.68
	9	538851.36	4154030.48
	10	539104.12	4154020.23
	11	539356.94	4154005.40
	12	539391.00	4154504.92
	1	539129.47	4154520.29
4.3.19-1	1	538351.23	4140525.66
	2	538333.79	4140524.82
	3	538316.37	4140523.66
	4	538298.98	4140522.23
	5	538281.61	4140520.47
	6	538336.07	4140023.35
	7	538344.77	4140024.22
	8	538353.46	4140024.93
	9	538362.17	4140025.52
	10	538370.89	4140025.94
	11	538379.61	4140026.20
	12	538368.67	4140526.20
	1	538351.23	4140525.66
4.3.19-2	1	538331.62	4141025.40
	2	538305.47	4141024.15
	3	538279.34	4141022.42
	4	538253.26	4141020.25
	5	538227.19	4141017.64
	6	538281.61	4140520.47
	7	538298.98	4140522.23
	8	538316.37	4140523.66
	9	538333.79	4140524.82
	10	538351.23	4140525.66

Сектор	Характерные точки границ	Координаты МСК-03, зона 4	
		X	Y
	11	538368.67	4140526.20
	12	538357.78	4141026.21
	1	538331.62	4141025.40
4.3.19-3	1	538312.06	4141525.18
	2	538277.19	4141523.51
	3	538242.36	4141521.21
	4	538207.58	4141518.33
	5	538172.82	4141514.85
	6	538227.19	4141017.64
	7	538253.26	4141020.25
	8	538279.34	4141022.42
	9	538305.47	4141024.15
	10	538331.62	4141025.40
	11	538357.78	4141026.21
	12	538346.95	4141526.26
	1	538312.06	4141525.18
4.3.19-4	1	538292.56	4142024.98
	2	538248.97	4142022.91
	3	538205.41	4142020.01
	4	538161.94	4142016.44
	5	538118.49	4142012.09
	6	538172.82	4141514.85
	7	538207.58	4141518.33
	8	538242.36	4141521.21
	9	538277.19	4141523.51
	10	538312.06	4141525.18
	11	538346.95	4141526.26
	12	538336.16	4142026.32
	1	538292.56	4142024.98
4.3.19-5	1	538273.09	4142524.81
	2	538220.78	4142522.33
	3	538168.53	4142518.85
	4	538116.36	4142514.57
	5	538064.22	4142509.36
	6	538118.49	4142012.09
	7	538161.94	4142016.44
	8	538205.41	4142020.01
	9	538248.97	4142022.91
	10	538292.56	4142024.98
	11	538336.16	4142026.32

Сектор	Характерные точки границ	Координаты МСК-03, зона 4	
		X	Y
	12	538325.42	4142526.42
	1	538273.09	4142524.81
4.3.19-6	1	538253.68	4143024.66
	2	538192.66	4143021.77
	3	538131.69	4143017.73
	4	538070.83	4143012.73
	5	538010.00	4143006.66
	6	538064.22	4142509.36
	7	538116.36	4142514.57
	8	538168.53	4142518.85
	9	538220.78	4142522.33
	10	538273.09	4142524.81
	11	538325.42	4142526.42
	12	538314.74	4143026.53
4.3.19-7	1	538253.68	4143024.66
	1	538234.32	4143524.55
	2	538164.58	4143521.25
	3	538094.91	4143516.63
	4	538025.35	4143510.93
	5	537955.83	4143503.96
	6	538010.00	4143006.66
	7	538070.83	4143012.73
	8	538131.69	4143017.73
	9	538192.66	4143021.77
	10	538253.68	4143024.66
	11	538314.74	4143026.53
4.3.19-8	12	538304.12	4143526.71
	1	538234.32	4143524.55
	1	538215.02	4144024.45
	2	538136.56	4144020.75
	3	538058.17	4144015.56
	4	537979.90	4144009.16
	5	537901.70	4144001.33
	6	537955.83	4143503.96
	7	538025.35	4143510.93
	8	538094.91	4143516.63
	9	538164.58	4143521.25
	10	538234.32	4143524.55
11	538304.12	4143526.71	
12	538293.53	4144026.88	

Сектор	Характерные точки границ	Координаты МСК-03, зона 4	
		X	Y
4.3.19-9	1	538215.02	4144024.45
	1	538195.75	4144524.39
	2	538108.57	4144520.28
	3	538021.47	4144514.53
	4	537934.53	4144507.42
	5	537847.62	4144498.73
	6	537901.70	4144001.33
	7	537979.90	4144009.16
	8	538058.17	4144015.56
	9	538136.56	4144020.75
	10	538215.02	4144024.45
	11	538293.53	4144026.88
4.3.19-10	12	538282.99	4144527.07
	1	538195.75	4144524.39
	1	538176.54	4145024.35
	2	538080.65	4145019.84
	3	537984.83	4145013.52
	4	537889.19	4145005.67
	5	537793.60	4144996.16
	6	537847.62	4144498.73
	7	537934.53	4144507.42
	8	538021.47	4144514.53
	9	538108.57	4144520.28
	10	538195.75	4144524.39
11	538282.99	4144527.07	
12	538272.50	4145027.29	
4.3.19-11	1	538176.54	4145024.35
	1	538157.38	4145524.34
	2	538052.76	4145519.43
	3	537948.24	4145512.54
	4	537843.91	4145503.99
	5	537739.62	4145493.63
	6	537793.60	4144996.16
	7	537889.19	4145005.67
	8	537984.83	4145013.52
	9	538080.65	4145019.84
	10	538176.54	4145024.35
	11	538272.50	4145027.29
12	538262.05	4145527.53	
1	538157.38	4145524.34	

Сектор	Характерные точки границ	Координаты МСК-03, зона 4	
		X	Y
4.3.19-12	1	538138.27	4146024.35
	2	538024.94	4146019.05
	3	537911.70	4146011.59
	4	537798.67	4146002.33
	5	537685.69	4145991.07
	6	537739.62	4145493.63
	7	537843.91	4145503.99
	8	537948.24	4145512.54
	9	538052.76	4145519.43
	10	538157.38	4145524.34
	11	538262.05	4145527.53
	12	538251.66	4146027.81
	1	538138.27	4146024.35
4.3.19-13	1	538119.20	4146524.39
	2	537997.15	4146518.69
	3	537875.21	4146510.68
	4	537753.49	4146500.72
	5	537631.82	4146488.60
	6	537685.69	4145991.07
	7	537798.67	4146002.33
	8	537911.70	4146011.59
	9	538024.94	4146019.05
	10	538138.27	4146024.35
	11	538251.66	4146027.81
	12	538241.33	4146528.09
	1	538119.20	4146524.39
4.3.19-14	1	538100.19	4147024.46
	2	537969.42	4147018.30
	3	537838.76	4147009.79
	4	537708.34	4146999.13
	5	537577.98	4146986.16
	6	537631.82	4146488.60
	7	537753.49	4146500.72
	8	537875.21	4146510.68
	9	537997.15	4146518.69
	10	538119.20	4146524.39
	11	538241.33	4146528.09
	12	538231.04	4147028.41
	1	538100.19	4147024.46
4.3.19-	1	538081.22	4147524.55

Сектор	Характерные точки границ	Координаты МСК-03, зона 4	
		X	Y
15	2	537941.74	4147518.00
	3	537802.36	4147508.94
	4	537663.25	4147497.58
	5	537524.20	4147483.76
	6	537577.98	4146986.16
	7	537708.34	4146999.13
	8	537838.76	4147009.79
	9	537969.42	4147018.30
	10	538100.19	4147024.46
	11	538231.04	4147028.41
	12	538220.79	4147528.76
	1	538081.22	4147524.55
	4.3.19-16	1	538062.31
2		537914.11	4148017.72
3		537766.03	4148008.11
4		537618.21	4147996.06
5		537470.47	4147981.39
6		537524.20	4147483.76
7		537663.25	4147497.58
8		537802.36	4147508.94
9		537941.74	4147518.00
10		538081.22	4147524.55
11		538220.79	4147528.76
12		538210.60	4148029.12
1		538062.31	4148024.67
4.3.19-17	1	538043.44	4148524.82
	2	537886.52	4148517.48
	3	537729.73	4148507.24
	4	537573.22	4148494.49
	5	537416.78	4148479.05
	6	537470.47	4147981.39
	7	537618.21	4147996.06
	8	537766.03	4148008.11
	9	537914.11	4148017.72
	10	538062.31	4148024.67
	11	538210.60	4148029.12
	12	538200.46	4148529.52
	1	538043.44	4148524.82
4.3.19-18	1	538024.62	4149024.99
	2	537858.99	4149017.26

Сектор	Характерные точки границ	Координаты МСК-03, зона 4		
		X	Y	
	3	537693.49	4149006.47	
	4	537528.28	4148993.03	
	5	537363.15	4148976.67	
	6	537416.78	4148479.05	
	7	537573.22	4148494.49	
	8	537729.73	4148507.24	
	9	537886.52	4148517.48	
	10	538043.44	4148524.82	
	11	538200.46	4148529.52	
	12	538190.37	4149029.93	
	1	538024.62	4149024.99	
	4.3.19-19	1	538005.85	4149525.19
		2	537831.50	4149517.07
3		537657.29	4149505.72	
4		537483.39	4149491.60	
5		537309.57	4149474.39	
6		537363.15	4148976.67	
7		537528.28	4148993.03	
8		537693.49	4149006.47	
9		537858.99	4149017.26	
10		538024.62	4149024.99	
11		538190.37	4149029.93	
12		538180.32	4149530.46	
1		538005.85	4149525.19	
4.3.19-20	1	537987.15	4150025.42	
	2	537804.07	4150016.90	
	3	537621.15	4150005.01	
	4	537438.54	4149990.20	
	5	537256.03	4149972.14	
	6	537309.57	4149474.39	
	7	537483.39	4149491.60	
	8	537657.29	4149505.72	
	9	537831.50	4149517.07	
	10	538005.85	4149525.19	
	11	538180.32	4149530.46	
	12	538170.33	4150030.92	
	1	537987.15	4150025.42	
4.3.19-21	1	537968.48	4150525.75	
	2	537776.68	4150516.77	
	3	537585.05	4150504.32	

Сектор	Характерные точки границ	Координаты МСК-03, зона 4		
		X	Y	
	4	537393.75	4150488.82	
	5	537202.55	4150469.93	
	6	537256.03	4149972.14	
	7	537438.54	4149990.20	
	8	537621.15	4150005.01	
	9	537804.07	4150016.90	
	10	537987.15	4150025.42	
	11	538170.33	4150030.92	
	12	538160.38	4150531.42	
	1	537968.48	4150525.75	
	4.3.19-22	1	537949.86	4151026.04
		2	537749.34	4151016.66
		3	537549.01	4151003.68
4		537349.01	4150987.49	
5		537149.11	4150967.76	
6		537202.55	4150469.93	
7		537393.75	4150488.82	
8		537585.05	4150504.32	
9		537776.68	4150516.77	
10		537968.48	4150525.75	
11		538160.38	4150531.42	
12		538150.50	4151031.94	
1		537949.86	4151026.04	
4.3.19-23	1	537931.30	4151526.35	
	2	537722.07	4151516.58	
	3	537513.00	4151503.06	
	4	537304.31	4151486.18	
	5	537095.72	4151465.51	
	6	537149.11	4150967.76	
	7	537349.01	4150987.49	
	8	537549.01	4151003.68	
	9	537749.34	4151016.66	
	10	537949.86	4151026.04	
	11	538150.50	4151031.94	
	12	538140.65	4151532.49	
	1	537931.30	4151526.35	
4.3.19-24	1	537912.78	4152026.68	
	2	537694.83	4152016.54	
	3	537477.06	4152002.46	
	4	537259.67	4151984.91	

Сектор	Характерные точки границ	Координаты МСК-03, зона 4		
		X	Y	
	5	537042.39	4151963.40	
	6	537095.72	4151465.51	
	7	537304.31	4151486.18	
	8	537513.00	4151503.06	
	9	537722.07	4151516.58	
	10	537931.30	4151526.35	
	11	538140.65	4151532.49	
	12	538130.85	4152033.05	
	1	537912.78	4152026.68	
	4.3.19-25	1	537894.31	4152527.05
		2	537667.64	4152516.51
		3	537441.15	4152501.90
4		537215.07	4152483.56	
5		536989.10	4152461.32	
6		537042.39	4151963.40	
7		537259.67	4151984.91	
8		537477.06	4152002.46	
9		537694.83	4152016.54	
10		537912.78	4152026.68	
11		538130.85	4152033.05	
12		538121.11	4152533.65	
4.3.19-26	1	537894.31	4152527.05	
	2	537875.89	4153027.43	
	3	537640.50	4153016.52	
	4	537405.31	4153001.36	
	5	537170.53	4152982.34	
	6	536935.85	4152959.28	
	7	536989.10	4152461.32	
	8	537215.07	4152483.56	
	9	537441.15	4152501.90	
	10	537667.64	4152516.51	
	11	537894.31	4152527.05	
	12	538121.11	4152533.65	
4.3.19-27	1	538111.41	4153034.27	
	2	537875.89	4153027.43	
	1	537875.89	4153027.43	
	2	537857.52	4153527.85	
	3	537613.42	4153516.55	

Сектор	Характерные точки границ	Координаты МСК-03, зона 4		
		X	Y	
	6	536935.85	4152959.28	
	7	537170.53	4152982.34	
	8	537405.31	4153001.36	
	9	537640.50	4153016.52	
	10	537875.89	4153027.43	
	11	538111.41	4153034.27	
	12	538101.77	4153534.91	
	1	537857.52	4153527.85	
	4.3.19-28	1	537839.21	4154028.29
		2	537586.37	4154016.62
		3	537333.76	4154000.39
		4	537081.59	4153980.01
5		536829.53	4153955.28	
6		536882.67	4153457.26	
7		537126.04	4153481.16	
8		537369.51	4153500.86	
9		537613.42	4153516.55	
10		537857.52	4153527.85	
11		538101.77	4153534.91	
12		538092.17	4154035.58	
4.3.19-29	1	537839.21	4154028.29	
	2	537820.93	4154528.75	
	3	537559.39	4154516.71	
	4	537298.06	4154499.95	
	5	537037.19	4154478.89	
	6	536776.43	4154453.21	
	7	536829.53	4153955.28	
	8	537081.59	4153980.01	
	9	537333.76	4154000.39	
	10	537586.37	4154016.62	
	11	537839.21	4154028.29	
	12	538092.17	4154035.58	
4.3.20-1	1	538082.63	4154536.27	
	2	537820.93	4154528.75	
	1	538336.07	4140023.35	
	2	538327.42	4140022.31	
	3	538318.75	4140021.14	
	4	538310.13	4140019.81	
	5	538301.54	4140018.33	
	6	538292.96	4140016.69	

Сектор	Характерные точки границ	Координаты МСК-03, зона 4	
		X	Y
	7	538195.38	4140507.20
	8	538212.52	4140510.46
	9	538229.73	4140513.42
	10	538246.97	4140516.07
	11	538264.28	4140518.41
	12	538281.61	4140520.47
	1	538336.07	4140023.35
4.3.20-2	1	538281.61	4140520.47
	2	538264.28	4140518.41
	3	538246.97	4140516.07
	4	538229.73	4140513.42
	5	538212.52	4140510.46
	6	538195.38	4140507.20
	7	538097.85	4140997.73
	8	538123.55	4141002.63
	9	538149.37	4141007.06
	10	538175.25	4141011.04
	11	538201.20	4141014.55
	12	538227.19	4141017.64
4.3.20-3	1	538227.19	4141017.64
	2	538201.20	4141014.55
	3	538175.25	4141011.04
	4	538149.37	4141007.06
	5	538123.55	4141002.63
	6	538097.85	4140997.73
	7	538000.36	4141488.31
	8	538034.64	4141494.83
	9	538069.06	4141500.73
	10	538103.55	4141506.05
	11	538138.17	4141510.73
	12	538172.82	4141514.85
4.3.20-4	1	538227.19	4141017.64
	1	538172.82	4141514.85
	2	538138.17	4141510.73
	3	538103.55	4141506.05
	4	538069.06	4141500.73
	5	538034.64	4141494.83
	6	538000.36	4141488.31
7	537902.94	4141978.93	

Сектор	Характерные точки границ	Координаты МСК-03, зона 4	
		X	Y
	8	537945.77	4141987.08
	9	537988.80	4141994.45
	10	538031.91	4142001.09
	11	538075.18	4142006.94
	12	538118.49	4142012.09
	1	538172.82	4141514.85
	4.3.20-5	1	538118.49
2		538075.18	4142006.94
3		538031.91	4142001.09
4		537988.80	4141994.45
5		537945.77	4141987.08
6		537902.94	4141978.93
7		537805.55	4142469.57
8		537856.95	4142479.35
9		537908.59	4142488.20
10		537960.32	4142496.16
11		538012.24	4142503.17
12		538064.22	4142509.36
4.3.20-6	1	538118.49	4142012.09
	1	538064.22	4142509.36
	2	538012.24	4142503.17
	3	537960.32	4142496.16
	4	537908.59	4142488.20
	5	537856.95	4142479.35
	6	537805.55	4142469.57
	7	537708.21	4142960.27
	8	537768.18	4142971.67
	9	537828.42	4142981.97
	10	537888.78	4142991.28
	11	537949.36	4142999.45
12	538010.00	4143006.66	
4.3.20-7	1	538064.22	4142509.36
	1	538010.00	4143006.66
	2	537949.36	4142999.45
	3	537888.78	4142991.28
	4	537828.42	4142981.97
	5	537768.18	4142971.67
	6	537708.21	4142960.27
	7	537610.91	4143450.98
8	537679.46	4143464.04	



Сектор	Характерные точки границ	Координаты МСК-03, зона 4	
		X	Y
	9	537748.30	4143475.80
	10	537817.29	4143486.40
	11	537886.53	4143495.76
	12	537955.83	4143503.96
	1	538010.00	4143006.66
4.3.20-8	1	537955.83	4143503.96
	2	537886.53	4143495.76
	3	537817.29	4143486.40
	4	537748.30	4143475.80
	5	537679.46	4143464.04
	6	537610.91	4143450.98
	7	537513.66	4143941.76
	8	537590.79	4143956.41
	9	537668.23	4143969.66
	10	537745.84	4143981.58
	11	537823.74	4143992.11
	12	537901.70	4144001.33
	1	537955.83	4143503.96
4.3.20-9	1	537901.70	4144001.33
	2	537823.74	4143992.11
	3	537745.84	4143981.58
	4	537668.23	4143969.66
	5	537590.79	4143956.41
	6	537513.66	4143941.76
	7	537416.48	4144432.55
	8	537502.16	4144448.85
	9	537588.21	4144463.53
	10	537674.44	4144476.81
	11	537761.00	4144488.45
	12	537847.62	4144498.73
	1	537901.70	4144001.33
4.3.20-10	1	537847.62	4144498.73
	2	537761.00	4144488.45
	3	537674.44	4144476.81
	4	537588.21	4144463.53
	5	537502.16	4144448.85
	6	537416.48	4144432.55
	7	537319.33	4144923.40
	8	537413.58	4144941.29
	9	537508.24	4144957.47

Сектор	Характерные точки границ	Координаты МСК-03, зона 4	
		X	Y
	10	537603.10	4144972.06
	11	537698.31	4144984.86
	12	537793.60	4144996.16
	1	537847.62	4144498.73
4.3.20-11	1	537793.60	4144996.16
	2	537698.31	4144984.86
	3	537603.10	4144972.06
	4	537508.24	4144957.47
	5	537413.58	4144941.29
	6	537319.33	4144923.40
	7	537222.23	4145414.25
	8	537325.04	4145433.80
	9	537428.31	4145451.45
	10	537531.80	4145467.31
	11	537635.66	4145481.30
	12	537739.62	4145493.63
	1	537793.60	4144996.16
4.3.20-12	1	537739.62	4145493.63
	2	537635.66	4145481.30
	3	537531.80	4145467.31
	4	537428.31	4145451.45
	5	537325.04	4145433.80
	6	537222.23	4145414.25
	7	537125.16	4145905.19
	8	537236.58	4145926.36
	9	537348.44	4145945.42
	10	537460.55	4145962.64
	11	537573.07	4145977.79
	12	537685.69	4145991.07
	1	537739.62	4145493.63
4.3.20-13	1	537685.69	4145991.07
	2	537573.07	4145977.79
	3	537460.55	4145962.64
	4	537348.44	4145945.42
	5	537236.58	4145926.36
	6	537125.16	4145905.19
	7	537028.17	4146396.16
	8	537148.14	4146418.89
	9	537268.62	4146439.46
	10	537389.35	4146458.00

Сектор	Характерные точки границ	Координаты МСК-03, зона 4	
		X	Y
	11	537510.53	4146474.30
	12	537631.82	4146488.60
	1	537685.69	4145991.07
4.3.20-14	1	537631.82	4146488.60
	2	537510.53	4146474.30
	3	537389.35	4146458.00
	4	537268.62	4146439.46
	5	537148.14	4146418.89
	6	537028.17	4146396.16
	7	536931.21	4146887.13
	8	537059.75	4146911.52
	9	537188.84	4146933.56
	10	537318.19	4146953.34
	11	537448.03	4146970.80
	12	537577.98	4146986.16
4.3.20-15	1	537631.82	4146488.60
	1	537577.98	4146986.16
	2	537448.03	4146970.80
	3	537318.19	4146953.34
	4	537188.84	4146933.56
	5	537059.75	4146911.52
	6	536931.21	4146887.13
	7	536834.30	4147378.19
	8	536971.41	4147404.13
	9	537109.11	4147427.62
	10	537247.09	4147448.77
	11	537385.59	4147467.39
12	537524.20	4147483.76	
4.3.20-16	1	537577.98	4146986.16
	1	537524.20	4147483.76
	2	537385.59	4147467.39
	3	537247.09	4147448.77
	4	537109.11	4147427.62
	5	536971.41	4147404.13
	6	536834.30	4147378.19
	7	536737.44	4147869.21
	8	536883.14	4147896.84
	9	537029.43	4147921.78
	10	537176.04	4147944.24
11	537323.19	4147964.00	

Сектор	Характерные точки границ	Координаты МСК-03, зона 4	
		X	Y
	12	537470.47	4147981.39
	1	537524.20	4147483.76
4.3.20-17	1	537470.47	4147981.39
	2	537323.19	4147964.00
	3	537176.04	4147944.24
	4	537029.43	4147921.78
	5	536883.14	4147896.84
	6	536737.44	4147869.21
	7	536640.63	4148360.35
	8	536794.89	4148389.59
	9	536949.80	4148415.99
	10	537105.04	4148439.74
	11	537260.85	4148460.65
	12	537416.78	4148479.05
4.3.20-18	1	537470.47	4147981.39
	1	537416.78	4148479.05
	2	537260.85	4148460.65
	3	537105.04	4148439.74
	4	536949.80	4148415.99
	5	536794.89	4148389.59
	6	536640.63	4148360.35
	7	536543.86	4148851.45
	8	536706.69	4148882.30
	9	536870.21	4148910.14
	10	537034.08	4148935.21
	11	537198.55	4148957.27
12	537363.15	4148976.67	
4.3.20-19	1	537416.78	4148479.05
	1	537363.15	4148976.67
	2	537198.55	4148957.27
	3	537034.08	4148935.21
	4	536870.21	4148910.14
	5	536706.69	4148882.30
	6	536543.86	4148851.45
	7	536447.15	4149342.67
	8	536618.55	4149375.12
	9	536790.68	4149404.42
	10	536963.18	4149430.79
	11	537136.29	4149453.98
12	537309.57	4149474.39	

Сектор	Характерные точки границ	Координаты МСК-03, зона 4	
		X	Y
	1	537363.15	4148976.67
4.3.20-20	1	537309.57	4149474.39
	2	537136.29	4149453.98
	3	536963.18	4149430.79
	4	536790.68	4149404.42
	5	536618.55	4149375.12
	6	536447.15	4149342.67
	7	536350.49	4149833.83
	8	536530.46	4149867.90
	9	536711.19	4149898.73
	10	536892.31	4149926.40
	11	537074.11	4149950.74
	12	537256.03	4149972.14
4.3.20-21	1	537309.57	4149474.39
	1	537256.03	4149972.14
	2	537074.11	4149950.74
	3	536892.31	4149926.40
	4	536711.19	4149898.73
	5	536530.46	4149867.90
	6	536350.49	4149833.83
	7	536253.86	4150325.13
	8	536442.41	4150360.79
	9	536631.76	4150392.98
	10	536821.51	4150421.96
	11	537011.95	4150447.53
12	537202.55	4150469.93	
4.3.20-22	1	537256.03	4149972.14
	1	537202.55	4150469.93
	2	537011.95	4150447.53
	3	536821.51	4150421.96
	4	536631.76	4150392.98
	5	536442.41	4150360.79
	6	536253.86	4150325.13
	7	536157.29	4150816.37
	8	536354.42	4150853.74
	9	536552.37	4150887.37
	10	536750.74	4150917.64
	11	536949.84	4150944.26
12	537149.11	4150967.76	
	1	537202.55	4150469.93

Сектор	Характерные точки границ	Координаты МСК-03, зона 4	
		X	Y
4.3.20-23	1	537149.11	4150967.76
	2	536949.84	4150944.26
	3	536750.74	4150917.64
	4	536552.37	4150887.37
	5	536354.42	4150853.74
	6	536157.29	4150816.37
	7	536060.76	4151307.75
	8	536266.47	4151346.62
	9	536473.03	4151381.78
	10	536680.03	4151413.35
	11	536887.80	4151441.11
	12	537095.72	4151465.51
4.3.20-24	1	537149.11	4150967.76
	1	537095.72	4151465.51
	2	536887.80	4151441.11
	3	536680.03	4151413.35
	4	536473.03	4151381.78
	5	536266.47	4151346.62
	6	536060.76	4151307.75
	7	535964.29	4151799.16
	8	536178.56	4151839.63
	9	536393.74	4151876.14
	10	536609.36	4151909.12
	11	536825.79	4151938.01
12	537042.39	4151963.40	
4.3.20-25	1	537095.72	4151465.51
	1	537042.39	4151963.40
	2	536825.79	4151938.01
	3	536609.36	4151909.12
	4	536393.74	4151876.14
	5	536178.56	4151839.63
	6	535964.29	4151799.16
	7	535867.86	4152290.51
	8	536090.71	4152332.68
	9	536314.50	4152370.64
	10	536538.75	4152404.80
	11	536763.83	4152434.93
12	536989.10	4152461.32	
4.3.20-	1	537042.39	4151963.40
	1	536989.10	4152461.32

Сектор	Характерные точки границ	Координаты МСК-03, зона 4	
		X	Y
26	2	536763.83	4152434.93
	3	536538.75	4152404.80
	4	536314.50	4152370.64
	5	536090.71	4152332.68
	6	535867.86	4152290.51
	7	535771.48	4152782.00
	8	536002.91	4152825.67
	9	536235.30	4152865.17
	10	536468.19	4152900.62
	11	536701.93	4152931.78
	12	536935.85	4152959.28
	1	536989.10	4152461.32
	4.3.20-27	1	536935.85
2		536701.93	4152931.78
3		536468.19	4152900.62
4		536235.30	4152865.17
5		536002.91	4152825.67
6		535771.48	4152782.00
7		535675.15	4153273.42
8		535915.16	4153318.80
9		536156.15	4153359.62
10		536397.67	4153396.48
11		536640.07	4153428.77
12		536882.67	4153457.26
1		536935.85	4152959.28
4.3.20-28	1	536882.67	4153457.26
	2	536640.07	4153428.77
	3	536397.67	4153396.48
	4	536156.15	4153359.62
	5	535915.16	4153318.80
	6	535675.15	4153273.42
	7	535578.87	4153765.00
	8	535827.44	4153811.85
	9	536077.06	4153854.22
	10	536327.21	4153892.26
	11	536578.27	4153925.79
	12	536829.53	4153955.28
	1	536882.67	4153457.26
4.3.20-29	1	536829.53	4153955.28
	2	536578.27	4153925.79

Сектор	Характерные точки границ	Координаты МСК-03, зона 4		
		X	Y	
	3	536327.21	4153892.26	
	4	536077.06	4153854.22	
	5	535827.44	4153811.85	
	6	535578.87	4153765.00	
	7	535482.65	4154256.49	
	8	535739.80	4154305.06	
	9	535998.01	4154348.87	
	10	536256.78	4154388.19	
	11	536516.51	4154422.85	
	12	536776.43	4154453.21	
	1	536829.53	4153955.28	
	4.3.21-1	1	538292.96	4140016.69
		2	538284.42	4140014.92
3		538275.91	4140012.99	
4		538267.42	4140010.91	
5		538258.99	4140008.69	
6		538250.59	4140006.32	
7		538110.63	4140486.44	
8		538127.42	4140491.19	
9		538144.30	4140495.63	
10		538161.25	4140499.79	
11		538178.29	4140503.64	
12		538195.38	4140507.20	
1		538292.96	4140016.69	
4.3.21-2	1	538195.38	4140507.20	
	2	538178.29	4140503.64	
	3	538161.25	4140499.79	
	4	538144.30	4140495.63	
	5	538127.42	4140491.19	
	6	538110.63	4140486.44	
	7	537970.71	4140966.62	
	8	537995.92	4140973.73	
	9	538021.21	4140980.39	
	10	538046.66	4140986.63	
	11	538072.22	4140992.39	
	12	538097.85	4140997.73	
	1	538195.38	4140507.20	
4.3.21-3	1	538097.85	4140997.73	
	2	538072.22	4140992.39	
	3	538046.66	4140986.63	

Сектор	Характерные точки границ	Координаты МСК-03, зона 4	
		X	Y
	4	538021.21	4140980.39
	5	537995.92	4140973.73
	6	537970.71	4140966.62
	7	537830.85	4141446.83
	8	537864.44	4141456.31
	9	537898.18	4141465.19
	10	537932.10	4141473.52
	11	537966.19	4141481.20
	12	538000.36	4141488.31
	1	538097.85	4140997.73
4.3.21-4	1	538000.36	4141488.31
	2	537966.19	4141481.20
	3	537932.10	4141473.52
	4	537898.18	4141465.19
	5	537864.44	4141456.31
	6	537830.85	4141446.83
	7	537691.03	4141927.09
	8	537733.02	4141938.95
	9	537775.20	4141950.05
	10	537817.59	4141960.43
	11	537860.21	4141970.03
	12	537902.94	4141978.93
	1	538000.36	4141488.31
4.3.21-5	1	537902.94	4141978.93
	2	537860.21	4141970.03
	3	537817.59	4141960.43
	4	537775.20	4141950.05
	5	537733.02	4141938.95
	6	537691.03	4141927.09
	7	537551.25	4142407.40
	8	537601.64	4142421.61
	9	537652.27	4142434.92
	10	537703.15	4142447.38
	11	537754.27	4142458.92
	12	537805.55	4142469.57
	1	537902.94	4141978.93
4.3.21-6	1	537805.55	4142469.57
	2	537754.27	4142458.92
	3	537703.15	4142447.38
	4	537652.27	4142434.92

Сектор	Характерные точки границ	Координаты МСК-03, зона 4	
		X	Y
	5	537601.64	4142421.61
	6	537551.25	4142407.40
	7	537411.52	4142887.74
	8	537470.31	4142904.31
	9	537529.37	4142919.87
	10	537588.74	4142934.39
	11	537648.38	4142947.82
	12	537708.21	4142960.27
	1	537805.55	4142469.57
4.3.21-7	1	537708.21	4142960.27
	2	537648.38	4142947.82
	3	537588.74	4142934.39
	4	537529.37	4142919.87
	5	537470.31	4142904.31
	6	537411.52	4142887.74
	7	537271.84	4143368.12
	8	537339.04	4143387.08
	9	537406.53	4143404.82
	10	537474.36	4143421.42
	11	537542.54	4143436.79
	12	537610.91	4143450.98
	1	537708.21	4142960.27
4.3.21-8	1	537610.91	4143450.98
	2	537542.54	4143436.79
	3	537474.36	4143421.42
	4	537406.53	4143404.82
	5	537339.04	4143387.08
	6	537271.84	4143368.12
	7	537132.21	4143848.54
	8	537207.79	4143869.87
	9	537283.74	4143889.81
	10	537360.06	4143908.51
	11	537436.76	4143925.77
	12	537513.66	4143941.76
	1	537610.91	4143450.98
4.3.21-9	1	537513.66	4143941.76
	2	537436.76	4143925.77
	3	537360.06	4143908.51
	4	537283.74	4143889.81
	5	537207.79	4143869.87

Сектор	Характерные точки границ	Координаты МСК-03, зона 4		
		X	Y	
	6	537132.21	4143848.54	
	7	536992.61	4144329.04	
	8	537076.61	4144352.69	
	9	537160.99	4144374.88	
	10	537245.79	4144395.61	
	11	537331.01	4144414.82	
	12	537416.48	4144432.55	
	1	537513.66	4143941.76	
	4.3.21-10	1	537416.48	4144432.55
		2	537331.01	4144414.82
		3	537245.79	4144395.61
		4	537160.99	4144374.88
		5	537076.61	4144352.69
6		536992.61	4144329.04	
7		536853.07	4144809.54	
8		536945.47	4144835.59	
9		537038.29	4144859.95	
10		537131.56	4144882.80	
11		537225.32	4144903.87	
12		537319.33	4144923.40	
1		537416.48	4144432.55	
4.3.21-11	1	537319.33	4144923.40	
	2	537225.32	4144903.87	
	3	537131.56	4144882.80	
	4	537038.29	4144859.95	
	5	536945.47	4144835.59	
	6	536853.07	4144809.54	
	7	536713.57	4145290.10	
	8	536814.36	4145318.50	
	9	536915.63	4145345.12	
	10	537017.39	4145369.97	
	11	537119.67	4145393.01	
	12	537222.23	4145414.25	
	1	537319.33	4144923.40	
4.3.21-12	1	537222.23	4145414.25	
	2	537119.67	4145393.01	
	3	537017.39	4145369.97	
	4	536915.63	4145345.12	
	5	536814.36	4145318.50	
	6	536713.57	4145290.10	

Сектор	Характерные точки границ	Координаты МСК-03, зона 4		
		X	Y	
	7	536574.12	4145770.73	
	8	536683.32	4145801.44	
	9	536793.03	4145830.27	
	10	536903.26	4145857.24	
	11	537014.06	4145882.13	
	12	537125.16	4145905.19	
	1	537222.23	4145414.25	
	4.3.21-13	1	537125.16	4145905.19
		2	537014.06	4145882.13
		3	536903.26	4145857.24
		4	536793.03	4145830.27
		5	536683.32	4145801.44
		6	536574.12	4145770.73
7		536434.71	4146251.36	
8		536552.32	4146284.49	
9		536670.46	4146315.46	
10		536789.19	4146344.51	
11		536908.51	4146371.35	
12		537028.17	4146396.16	
1		537125.16	4145905.19	
4.3.21-14	1	537028.17	4146396.16	
	2	536908.51	4146371.35	
	3	536789.19	4146344.51	
	4	536670.46	4146315.46	
	5	536552.32	4146284.49	
	6	536434.71	4146251.36	
	7	536295.36	4146732.04	
	8	536421.37	4146767.52	
	9	536547.95	4146800.75	
	10	536675.16	4146831.80	
	11	536803.00	4146860.55	
	12	536931.21	4146887.13	
	1	537028.17	4146396.16	
4.3.21-15	1	536931.21	4146887.13	
	2	536803.00	4146860.55	
	3	536675.16	4146831.80	
	4	536547.95	4146800.75	
	5	536421.37	4146767.52	
	6	536295.36	4146732.04	
	7	536156.04	4147212.75	

Сектор	Характерные точки границ	Координаты МСК-03, зона 4	
		X	Y
	8	536290.45	4147250.59
	9	536425.48	4147286.03
	10	536561.18	4147319.19
	11	536697.54	4147349.84
	12	536834.30	4147378.19
	1	536931.21	4146887.13
	4.3.21-16	1	536834.30
2		536697.54	4147349.84
3		536561.18	4147319.19
4		536425.48	4147286.03
5		536290.45	4147250.59
6		536156.04	4147212.75
7		536016.78	4147693.57
8		536159.60	4147733.76
9		536303.06	4147771.33
10		536447.24	4147806.56
11		536592.13	4147839.12
12		536737.44	4147869.21
1		536834.30	4147378.19
4.3.21-17	1	536737.44	4147869.21
	2	536592.13	4147839.12
	3	536447.24	4147806.56
	4	536303.06	4147771.33
	5	536159.60	4147733.76
	6	536016.78	4147693.57
	7	535877.56	4148174.38
	8	536028.78	4148216.91
	9	536180.68	4148256.76
	10	536333.34	4148294.04
	11	536486.77	4148328.50
	12	536640.63	4148360.35
	1	536737.44	4147869.21
4.3.21-18	1	536640.63	4148360.35
	2	536486.77	4148328.50
	3	536333.34	4148294.04
	4	536180.68	4148256.76
	5	536028.78	4148216.91
	6	535877.56	4148174.38
	7	535738.38	4148655.21
	8	535898.01	4148700.10

Сектор	Характерные точки границ	Координаты МСК-03, зона 4		
		X	Y	
	9	536058.36	4148742.15	
	10	536219.51	4148781.49	
	11	536381.46	4148817.84	
	12	536543.86	4148851.45	
	1	536640.63	4148360.35	
	4.3.21-19	1	536543.86	4148851.45
		2	536381.46	4148817.84
3		536219.51	4148781.49	
4		536058.36	4148742.15	
5		535898.01	4148700.10	
6		535738.38	4148655.21	
7		535599.25	4149136.18	
8		535767.29	4149183.41	
9		535936.08	4149227.66	
10		536105.71	4149269.05	
11		536276.19	4149307.31	
12		536447.15	4149342.67	
1		536543.86	4148851.45	
4.3.21-20	1	536447.15	4149342.67	
	2	536276.19	4149307.31	
	3	536105.71	4149269.05	
	4	535936.08	4149227.66	
	5	535767.29	4149183.41	
	6	535599.25	4149136.18	
	7	535460.17	4149617.10	
	8	535636.60	4149666.69	
	9	535813.84	4149713.12	
	10	535991.97	4149756.57	
	11	536170.97	4149796.73	
	12	536350.49	4149833.83	
	1	536447.15	4149342.67	
4.3.21-21	1	536350.49	4149833.83	
	2	536170.97	4149796.73	
	3	535991.97	4149756.57	
	4	535813.84	4149713.12	
	5	535636.60	4149666.69	
	6	535460.17	4149617.10	
	7	535321.13	4150098.07	
	8	535505.98	4150150.00	
	9	535691.66	4150198.63	

Сектор	Характерные точки границ	Координаты МСК-03, зона 4	
		X	Y
	10	535878.27	4150244.22
	11	536065.80	4150286.26
	12	536253.86	4150325.13
	1	536350.49	4149833.83
4.3.21-22	1	536253.86	4150325.13
	2	536065.80	4150286.26
	3	535878.27	4150244.22
	4	535691.66	4150198.63
	5	535505.98	4150150.00
	6	535321.13	4150098.07
	7	535182.15	4150579.08
	8	535375.39	4150633.44
	9	535569.53	4150684.27
	10	535764.61	4150731.82
	11	535960.67	4150775.77
	12	536157.29	4150816.37
4.3.21-23	1	536157.29	4150816.37
	2	535960.67	4150775.77
	3	535764.61	4150731.82
	4	535569.53	4150684.27
	5	535375.39	4150633.44
	6	535182.15	4150579.08
	7	535043.20	4151060.23
	8	535244.86	4151116.84
	9	535447.44	4151169.85
	10	535651.02	4151219.46
	11	535855.61	4151265.39
	12	536060.76	4151307.75
4.3.21-24	1	536157.29	4150816.37
	2	536060.76	4151307.75
	3	535855.61	4151265.39
	4	535651.02	4151219.46
	5	535447.44	4151169.85
	6	535244.86	4151116.84
	7	535043.20	4151060.23
	8	534904.31	4151541.32
	9	535114.37	4151600.28
	10	535325.39	4151655.58
	10	535537.46	4151707.23

Сектор	Характерные точки границ	Координаты МСК-03, зона 4	
		X	Y
	11	535750.57	4151754.96
	12	535964.29	4151799.16
	1	536060.76	4151307.75
4.3.21-25	1	535964.29	4151799.16
	2	535750.57	4151754.96
	3	535537.46	4151707.23
	4	535325.39	4151655.58
	5	535114.37	4151600.28
	6	534904.31	4151541.32
	7	534765.44	4152022.46
	8	534983.93	4152083.85
	9	535203.39	4152141.25
	10	535423.95	4152194.95
	11	535645.59	4152244.66
	12	535867.86	4152290.51
4.3.21-26	1	535964.29	4151799.16
	2	535750.57	4151754.96
	3	535537.46	4151707.23
	4	535325.39	4151655.58
	5	535114.37	4151600.28
	6	534904.31	4151541.32
	7	534765.44	4152022.46
	8	534983.93	4152083.85
	9	535203.39	4152141.25
	10	535423.95	4152194.95
	11	535645.59	4152244.66
	12	535867.86	4152290.51
4.3.21-27	1	535867.86	4152290.51
	2	535645.59	4152244.66
	3	535423.95	4152194.95
	4	535203.39	4152141.25
	5	534983.93	4152083.85
	6	534765.44	4152022.46
	7	534626.65	4152503.74
	8	534853.54	4152567.37
	9	535081.44	4152626.96
	10	535310.49	4152682.81
	11	535540.66	4152734.31
	12	535771.48	4152782.00
4.3.21-27	1	535867.86	4152290.51
	2	535771.48	4152782.00
	3	535540.66	4152734.31
	4	535310.49	4152682.81
	5	535081.44	4152626.96
	6	534853.54	4152567.37
	7	534626.65	4152503.74
	8	534487.88	4152984.96
	9	534723.18	4153050.93
	10	534959.54	4153112.81
	11	535197.08	4153170.59
	11	535435.78	4153224.10



Сектор	Характерные точки границ	Координаты МСК-03, зона 4	
		X	Y
	12	535675.15	4153273.42
	1	535771.48	4152782.00
4.3.21-28	1	535675.15	4153273.42
	2	535435.78	4153224.10
	3	535197.08	4153170.59
	4	534959.54	4153112.81
	5	534723.18	4153050.93
	6	534487.88	4152984.96
	7	534349.18	4153466.22
	8	534592.88	4153534.64
	9	534837.69	4153598.59
	10	535083.71	4153658.54
	11	535330.93	4153713.81
	12	535578.87	4153765.00
4.3.21-29	1	535578.87	4153765.00
	2	535330.93	4153713.81
	3	535083.71	4153658.54
	4	534837.69	4153598.59
	5	534592.88	4153534.64
	6	534349.18	4153466.22
	7	534210.51	4153947.53
	8	534462.62	4154018.28
	9	534715.88	4154084.54
	10	534970.38	4154146.41
	11	535226.16	4154203.68
	12	535482.65	4154256.49
4.3.22-1	1	535578.87	4153765.00
	1	538250.59	4140006.32
	2	538242.22	4140003.81
	3	538233.91	4140001.14
	4	538225.64	4139998.34
	5	538217.43	4139995.38
	6	538209.29	4139992.29
	7	538028.01	4140458.40
	8	538044.31	4140464.58
	9	538060.76	4140470.50
	10	538077.28	4140476.09
	11	538093.91	4140481.43
12	538110.63	4140486.44	

Сектор	Характерные точки границ	Координаты МСК-03, зона 4	
		X	Y
4.3.22-2	1	538250.59	4140006.32
	1	538110.63	4140486.44
	2	538093.91	4140481.43
	3	538077.28	4140476.09
	4	538060.76	4140470.50
	5	538044.31	4140464.58
	6	538028.01	4140458.40
	7	537846.78	4140924.56
	8	537871.25	4140933.83
	9	537895.90	4140942.69
	10	537920.69	4140951.09
	11	537945.63	4140959.11
4.3.22-3	12	537970.71	4140966.62
	1	538110.63	4140486.44
	1	537970.71	4140966.62
	2	537945.63	4140959.11
	3	537920.69	4140951.09
	4	537895.90	4140942.69
	5	537871.25	4140933.83
	6	537846.78	4140924.56
	7	537665.61	4141390.76
	8	537698.22	4141403.13
	9	537731.10	4141414.94
	10	537764.13	4141426.15
11	537797.41	4141436.82	
12	537830.85	4141446.83	
4.3.22-4	1	537970.71	4140966.62
	1	537830.85	4141446.83
	2	537797.41	4141436.82
	3	537764.13	4141426.15
	4	537731.10	4141414.94
	5	537698.22	4141403.13
	6	537665.61	4141390.76
	7	537484.47	4141857.02
	8	537525.24	4141872.46
	9	537566.34	4141887.23
	10	537607.64	4141901.24
	11	537649.22	4141914.57
12	537691.03	4141927.09	
1	537830.85	4141446.83	

Сектор	Характерные точки границ	Координаты МСК-03, зона 4	
		X	Y
4.3.22-5	1	537691.03	4141927.09
	2	537649.22	4141914.57
	3	537607.64	4141901.24
	4	537566.34	4141887.23
	5	537525.24	4141872.46
	6	537484.47	4141857.02
	7	537303.37	4142323.32
	8	537352.29	4142341.85
	9	537401.62	4142359.59
	10	537451.19	4142376.37
	11	537501.09	4142392.36
	12	537551.25	4142407.40
	1	537691.03	4141927.09
4.3.22-6	1	537551.25	4142407.40
	2	537501.09	4142392.36
	3	537451.19	4142376.37
	4	537401.62	4142359.59
	5	537352.29	4142341.85
	6	537303.37	4142323.32
	7	537122.32	4142789.66
	8	537179.41	4142811.28
	9	537236.95	4142831.97
	10	537294.78	4142851.54
	11	537353.00	4142870.20
	12	537411.52	4142887.74
	1	537551.25	4142407.40
4.3.22-7	1	537411.52	4142887.74
	2	537353.00	4142870.20
	3	537294.78	4142851.54
	4	537236.95	4142831.97
	5	537179.41	4142811.28
	6	537122.32	4142789.66
	7	536941.32	4143256.06
	8	537006.54	4143280.76
	9	537072.31	4143304.40
	10	537138.41	4143326.76
	11	537204.96	4143348.10
	12	537271.84	4143368.12
	1	537411.52	4142887.74
4.3.22-	1	537271.84	4143368.12

Сектор	Характерные точки границ	Координаты МСК-03, зона 4	
		X	Y
8	2	537204.96	4143348.10
	3	537138.41	4143326.76
	4	537072.31	4143304.40
	5	537006.54	4143280.76
	6	536941.32	4143256.06
	7	536760.35	4143722.50
	8	536833.74	4143750.32
	9	536907.74	4143776.87
	10	536982.09	4143802.02
	11	537056.95	4143826.03
	12	537132.21	4143848.54
	1	537271.84	4143368.12
	4.3.22-9	1	537132.21
2		537056.95	4143826.03
3		536982.09	4143802.02
4		536907.74	4143776.87
5		536833.74	4143750.32
6		536760.35	4143722.50
7		536579.43	4144189.00
8		536660.98	4144219.89
9		536743.20	4144249.39
10		536825.82	4144277.37
11		536909.00	4144304.00
12		536992.61	4144329.04
1		537132.21	4143848.54
4.3.22-10	1	536992.61	4144329.04
	2	536909.00	4144304.00
	3	536825.82	4144277.37
	4	536743.20	4144249.39
	5	536660.98	4144219.89
	6	536579.43	4144189.00
	7	536398.55	4144655.53
	8	536488.26	4144689.51
	9	536578.71	4144721.95
	10	536669.60	4144752.73
	11	536761.08	4144782.01
	12	536853.07	4144809.54
	1	536992.61	4144329.04
4.3.22-11	1	536853.07	4144809.54
	2	536761.08	4144782.01

Сектор	Характерные точки границ	Координаты МСК-03, зона 4	
		X	Y
	3	536669.60	4144752.73
	4	536578.71	4144721.95
	5	536488.26	4144689.51
	6	536398.55	4144655.53
	7	536217.72	4145122.12
	8	536315.58	4145159.17
	9	536414.26	4145194.56
	10	536513.40	4145228.13
	11	536613.22	4145260.11
	12	536713.57	4145290.10
	1	536853.07	4144809.54
4.3.22-12	1	536713.57	4145290.10
	2	536613.22	4145260.11
	3	536513.40	4145228.13
	4	536414.26	4145194.56
	5	536315.58	4145159.17
	6	536217.72	4145122.12
	7	536036.93	4145588.75
	8	536142.96	4145628.89
	9	536249.85	4145667.27
	10	536357.27	4145703.56
	11	536465.40	4145738.20
	12	536574.12	4145770.73
4.3.22-13	1	536713.57	4145290.10
	2	536574.12	4145770.73
	3	536465.40	4145738.20
	4	536357.27	4145703.56
	5	536249.85	4145667.27
	6	536142.96	4145628.89
	7	536036.93	4145588.75
	8	535856.19	4146055.43
	9	535970.37	4146098.65
	10	536085.49	4146139.96
	11	536201.17	4146179.06
	12	536317.63	4146216.34
4.3.22-14	1	536434.71	4146251.36
	2	536574.12	4145770.73
	3	536713.57	4145290.10

Сектор	Характерные точки границ	Координаты МСК-03, зона 4	
		X	Y
	4	536085.49	4146139.96
	5	535970.37	4146098.65
	6	535856.19	4146055.43
	7	535675.49	4146522.16
	8	535797.83	4146568.46
	9	535921.18	4146612.72
	10	536045.13	4146654.64
	11	536169.91	4146694.53
	12	536295.36	4146732.04
	1	536434.71	4146251.36
4.3.22-15	1	536295.36	4146732.04
	2	536169.91	4146694.53
	3	536045.13	4146654.64
	4	535921.18	4146612.72
	5	535797.83	4146568.46
	6	535675.49	4146522.16
	7	535494.83	4146988.94
	8	535625.33	4147038.31
	9	535756.90	4147085.51
	10	535889.12	4147130.22
	11	536022.23	4147172.81
	12	536156.04	4147212.75
4.3.22-16	1	536295.36	4146732.04
	2	536156.04	4147212.75
	3	536022.23	4147172.81
	4	535889.12	4147130.22
	5	535756.90	4147085.51
	6	535625.33	4147038.31
	7	535494.83	4146988.94
	8	535314.22	4147455.76
	9	535452.87	4147508.21
	10	535592.69	4147558.35
	11	535733.16	4147605.83
	12	535874.60	4147651.09
4.3.22-17	1	536016.78	4147693.57
	2	53616.78	4147212.75
	3	536016.78	4147693.57
	4	535874.60	4147651.09

Сектор	Характерные точки границ	Координаты МСК-03, зона 4		
		X	Y	
	5	535452.87	4147508.21	
	6	535314.22	4147455.76	
	7	535133.65	4147922.64	
	8	535280.47	4147978.15	
	9	535428.51	4148031.23	
	10	535577.26	4148081.51	
	11	535727.01	4148129.40	
	12	535877.56	4148174.38	
	1	536016.78	4147693.57	
	4.3.22-18	1	535877.56	4148174.38
		2	535727.01	4148129.40
		3	535577.26	4148081.51
4		535428.51	4148031.23	
5		535280.47	4147978.15	
6		535133.65	4147922.64	
7		534953.12	4148389.55	
8		535108.10	4148448.14	
9		535264.37	4148504.16	
10		535421.39	4148557.21	
11		535579.47	4148607.75	
12		535738.38	4148655.21	
4.3.22-19	1	535877.56	4148174.38	
	1	535738.38	4148655.21	
	2	535579.47	4148607.75	
	3	535421.39	4148557.21	
	4	535264.37	4148504.16	
	5	535108.10	4148448.14	
	6	534953.12	4148389.55	
	7	534772.64	4148856.53	
	8	534935.79	4148918.19	
	9	535100.28	4148977.13	
	10	535265.56	4149032.96	
	11	535431.97	4149086.24	
12	535599.25	4149136.18		
4.3.22-20	1	535738.38	4148655.21	
	1	535599.25	4149136.18	
	2	535431.97	4149086.24	
	3	535265.56	4149032.96	
	4	535100.28	4148977.13	
	5	534935.79	4148918.19	

Сектор	Характерные точки границ	Координаты МСК-03, зона 4		
		X	Y	
	6	534772.64	4148856.53	
	7	534592.21	4149323.54	
	8	534763.51	4149388.36	
	9	534936.23	4149450.23	
	10	535109.79	4149508.84	
	11	535284.52	4149564.68	
	12	535460.17	4149617.10	
	1	535599.25	4149136.18	
	4.3.22-21	1	535460.17	4149617.10
		2	535284.52	4149564.68
		3	535109.79	4149508.84
		4	534936.23	4149450.23
5		534763.51	4149388.36	
6		534592.21	4149323.54	
7		534411.81	4149790.60	
8		534591.28	4149858.49	
9		534772.23	4149923.30	
10		534954.06	4149984.69	
11		535137.12	4150043.17	
12		535321.13	4150098.07	
4.3.22-22	1	535460.17	4149617.10	
	1	535321.13	4150098.07	
	2	535137.12	4150043.17	
	3	534954.06	4149984.69	
	4	534772.23	4149923.30	
	5	534591.28	4149858.49	
	6	534411.81	4149790.60	
	7	534231.45	4150257.80	
	8	534419.09	4150328.67	
	9	534608.28	4150396.42	
	10	534798.38	4150460.57	
	11	534989.76	4150521.70	
12	535182.15	4150579.08		
4.3.22-23	1	535321.13	4150098.07	
	1	535182.15	4150579.08	
	2	534989.76	4150521.70	
	3	534798.38	4150460.57	
	4	534608.28	4150396.42	
	5	534419.09	4150328.67	
	6	534231.45	4150257.80	

Сектор	Характерные точки границ	Координаты МСК-03, зона 4	
		Х	У
	7	534051.14	4150724.96
	8	534246.95	4150798.90
	9	534444.37	4150869.57
	10	534642.74	4150936.50
	11	534842.45	4151000.28
	12	535043.20	4151060.23
	1	535182.15	4150579.08
4.3.22-24	1	535043.20	4151060.23
	2	534842.45	4151000.28
	3	534642.74	4150936.50
	4	534444.37	4150869.57
	5	534246.95	4150798.90
	6	534051.14	4150724.96
	7	533870.88	4151192.16
	8	534074.85	4151269.18
	9	534280.50	4151342.77
	10	534487.15	4151412.48
	11	534695.17	4151478.99
	12	534904.31	4151541.32
4.3.22-25	1	534904.31	4151541.32
	2	534695.17	4151478.99
	3	534487.15	4151412.48
	4	534280.50	4151342.77
	5	534074.85	4151269.18
	6	533870.88	4151192.16
	7	533690.66	4151659.43
	8	533902.80	4151739.50
	9	534116.67	4151816.02
	10	534331.59	4151888.60
	11	534547.95	4151957.64
	12	534765.44	4152022.46
4.3.22-26	1	534904.31	4151541.32
	2	534765.44	4152022.46
	3	534547.95	4151957.64
	4	534331.59	4151888.60
	5	534116.67	4151816.02
	6	533902.80	4151739.50
	7	533690.66	4151659.43
		533510.48	4152126.73

Сектор	Характерные точки границ	Координаты МСК-03, зона 4	
		Х	У
	8	533730.79	4152209.86
	9	533952.90	4152289.31
	10	534176.10	4152364.67
	11	534400.77	4152436.35
	12	534626.65	4152503.74
	1	534765.44	4152022.46
	4.3.22-27	1	534626.65
2		534400.77	4152436.35
3		534176.10	4152364.67
4		533952.90	4152289.31
5		533730.79	4152209.86
6		533510.48	4152126.73
7		533330.35	4152594.08
8		533558.82	4152680.27
9		533789.16	4152762.76
10		534020.64	4152840.78
11		534253.64	4152915.09
12		534487.88	4152984.96
4.3.22-28	1	534626.65	4152503.74
	2	534487.88	4152984.96
	3	534253.64	4152915.09
	4	534020.64	4152840.78
	5	533789.16	4152762.76
	6	533558.82	4152680.27
	7	533330.35	4152594.08
	8	533150.26	4153061.48
	9	533386.90	4153150.73
	10	533625.47	4153236.15
	11	533865.23	4153316.93
	12	534106.56	4153393.99
4.3.22-29	1	534349.18	4153466.22
	2	534487.88	4152984.96
	3	534349.18	4153466.22
	4	534106.56	4153393.99
	5	533865.23	4153316.93
	6	533625.47	4153236.15
	7	533386.90	4153150.73
	8	533150.26	4153061.48
		532970.21	4153528.93
		533215.02	4153621.24

Сектор	Характерные точки границ	Координаты МСК-03, зона 4	
		X	Y
	9	533461.84	4153709.58
	10	533709.85	4153793.13
	11	533959.52	4153872.83
	12	534210.51	4153947.53
	1	534349.18	4153466.22
4.3.23-1	1	538209.29	4139992.29
	2	538201.18	4139989.06
	3	538193.12	4139985.67
	4	538185.13	4139982.17
	5	538177.20	4139978.52
	6	538169.36	4139974.72
	7	537948.15	4140423.25
	8	537963.86	4140430.84
	9	537979.71	4140438.16
	10	537995.68	4140445.18
	11	538011.79	4140451.94
	12	538028.01	4140458.40
	1	538209.29	4139992.29
4.3.23-2	1	538028.01	4140458.40
	2	538011.79	4140451.94
	3	537995.68	4140445.18
	4	537979.71	4140438.16
	5	537963.86	4140430.84
	6	537948.15	4140423.25
	7	537726.98	4140871.83
	8	537750.57	4140883.21
	9	537774.34	4140894.19
	10	537798.30	4140904.73
	11	537822.46	4140914.87
	12	537846.78	4140924.56
	1	538028.01	4140458.40
4.3.23-3	1	537846.78	4140924.56
	2	537822.46	4140914.87
	3	537798.30	4140904.73
	4	537774.34	4140894.19
	5	537750.57	4140883.21
	6	537726.98	4140871.83
	7	537505.85	4141320.48
	8	537537.31	4141335.65
	9	537569.00	4141350.28

Сектор	Характерные точки границ	Координаты МСК-03, зона 4	
		X	Y
	10	537600.95	4141364.32
	11	537633.16	4141377.85
	12	537665.61	4141390.76
	1	537846.78	4140924.56
4.3.23-4	1	537665.61	4141390.76
	2	537633.16	4141377.85
	3	537600.95	4141364.32
	4	537569.00	4141350.28
	5	537537.31	4141335.65
	6	537505.85	4141320.48
	7	537284.78	4141769.17
	8	537324.09	4141788.12
	9	537363.71	4141806.41
	10	537403.65	4141823.95
	11	537443.91	4141840.87
	12	537484.47	4141857.02
	1	537665.61	4141390.76
4.3.23-5	1	537484.47	4141857.02
	2	537443.91	4141840.87
	3	537403.65	4141823.95
	4	537363.71	4141806.41
	5	537324.09	4141788.12
	6	537284.78	4141769.17
	7	537063.74	4142217.91
	8	537110.92	4142240.66
	9	537158.46	4142262.60
	10	537206.38	4142283.65
	11	537254.70	4142303.95
	12	537303.37	4142323.32
	1	537484.47	4141857.02
4.3.23-6	1	537303.37	4142323.32
	2	537254.70	4142303.95
	3	537206.38	4142283.65
	4	537158.46	4142262.60
	5	537110.92	4142240.66
	6	537063.74	4142217.91
	7	536842.73	4142666.69
	8	536897.78	4142693.25
	9	536953.25	4142718.84
	10	537009.17	4142743.39

Сектор	Характерные точки границ	Координаты МСК-03, зона 4	
		X	Y
	11	537065.54	4142767.07
	12	537122.32	4142789.66
	1	537303.37	4142323.32
4.3.23-7	1	537122.32	4142789.66
	2	537065.54	4142767.07
	3	537009.17	4142743.39
	4	536953.25	4142718.84
	5	536897.78	4142693.25
	6	536842.73	4142666.69
	7	536621.78	4143115.54
	8	536684.68	4143145.86
	9	536748.08	4143175.13
	10	536811.99	4143203.19
	11	536876.41	4143230.24
	12	536941.32	4143256.06
4.3.23-8	1	537122.32	4142789.66
	1	536941.32	4143256.06
	2	536876.41	4143230.24
	3	536811.99	4143203.19
	4	536748.08	4143175.13
	5	536684.68	4143145.86
	6	536621.78	4143115.54
	7	536400.86	4143564.44
	8	536471.63	4143598.55
	9	536542.95	4143631.47
	10	536614.84	4143663.02
	11	536687.33	4143693.46
12	536760.35	4143722.50	
4.3.23-9	1	536941.32	4143256.06
	1	536760.35	4143722.50
	2	536687.33	4143693.46
	3	536614.84	4143663.02
	4	536542.95	4143631.47
	5	536471.63	4143598.55
	6	536400.86	4143564.44
	7	536179.97	4144013.40
	8	536258.61	4144051.29
	9	536337.87	4144087.87
	10	536417.76	4144122.92
11	536498.30	4144156.73	

Сектор	Характерные точки границ	Координаты МСК-03, зона 4	
		X	Y
	12	536579.43	4144189.00
	1	536760.35	4143722.50
4.3.23-10	1	536579.43	4144189.00
	2	536498.30	4144156.73
	3	536417.76	4144122.92
	4	536337.87	4144087.87
	5	536258.61	4144051.29
	6	536179.97	4144013.40
	7	535959.14	4144462.37
	8	536045.64	4144504.08
	9	536132.82	4144544.31
	10	536220.71	4144582.86
	11	536309.30	4144620.05
	12	536398.55	4144655.53
4.3.23-11	1	536579.43	4144189.00
	1	536398.55	4144655.53
	2	536309.30	4144620.05
	3	536220.71	4144582.86
	4	536132.82	4144544.31
	5	536045.64	4144504.08
	6	535959.14	4144462.37
	7	535738.35	4144911.43
	8	535832.71	4144956.92
	9	535927.83	4145000.76
	10	536023.71	4145042.86
	11	536120.36	4145083.41
12	536217.72	4145122.12	
4.3.23-12	1	536398.55	4144655.53
	1	536217.72	4145122.12
	2	536120.36	4145083.41
	3	536023.71	4145042.86
	4	535927.83	4145000.76
	5	535832.71	4144956.92
	6	535738.35	4144911.43
	7	535517.59	4145360.54
	8	535619.82	4145409.83
	9	535722.87	4145457.31
	10	535826.74	4145502.90
	11	535931.44	4145546.83
12	536036.93	4145588.75	

Сектор	Характерные точки границ	Координаты МСК-03, зона 4	
		X	Y
	1	536217.72	4145122.12
4.3.23-13	1	536036.93	4145588.75
	2	535931.44	4145546.83
	3	535826.74	4145502.90
	4	535722.87	4145457.31
	5	535619.82	4145409.83
	6	535517.59	4145360.54
	7	535296.87	4145809.70
	8	535406.97	4145862.72
	9	535517.95	4145913.91
	10	535629.83	4145962.99
	11	535742.58	4146010.30
	12	535856.19	4146055.43
	1	536036.93	4145588.75
4.3.23-14	1	535856.19	4146055.43
	2	535742.58	4146010.30
	3	535629.83	4145962.99
	4	535517.95	4145913.91
	5	535406.97	4145862.72
	6	535296.87	4145809.70
	7	535076.20	4146258.93
	8	535194.17	4146315.72
	9	535313.08	4146370.55
	10	535432.93	4146423.14
	11	535553.77	4146473.82
	12	535675.49	4146522.16
	1	535856.19	4146055.43
4.3.23-15	1	535675.49	4146522.16
	2	535553.77	4146473.82
	3	535432.93	4146423.14
	4	535313.08	4146370.55
	5	535194.17	4146315.72
	6	535076.20	4146258.93
	7	534855.56	4146708.14
	8	534981.40	4146768.77
	9	535108.24	4146827.25
	10	535236.10	4146883.33
	11	535364.99	4146937.31
	12	535494.83	4146988.94
	1	535675.49	4146522.16

Сектор	Характерные точки границ	Координаты МСК-03, зона 4	
		X	Y
4.3.23-16	1	535494.83	4146988.94
	2	535364.99	4146937.31
	3	535236.10	4146883.33
	4	535108.24	4146827.25
	5	534981.40	4146768.77
	6	534855.56	4146708.14
	7	534634.97	4147157.46
	8	534768.68	4147221.87
	9	534903.45	4147284.00
	10	535039.30	4147343.58
	11	535176.26	4147400.93
	12	535314.22	4147455.76
	1	535494.83	4146988.94
4.3.23-17	1	535314.22	4147455.76
	2	535176.26	4147400.93
	3	535039.30	4147343.58
	4	534903.45	4147284.00
	5	534768.68	4147221.87
	6	534634.97	4147157.46
	7	534414.42	4147606.83
	8	534556.00	4147675.03
	9	534698.70	4147740.80
	10	534842.56	4147803.87
	11	534987.57	4147864.58
	12	535133.65	4147922.64
	1	535314.22	4147455.76
4.3.23-18	1	535133.65	4147922.64
	2	534987.57	4147864.58
	3	534842.56	4147803.87
	4	534698.70	4147740.80
	5	534556.00	4147675.03
	6	534414.42	4147606.83
	7	534193.90	4148056.27
	8	534343.36	4148128.24
	9	534494.00	4148197.64
	10	534645.85	4148264.15
	11	534798.92	4148328.28
	12	534953.12	4148389.55
	1	535133.65	4147922.64
4.3.23-	1	534953.12	4148389.55



Сектор	Характерные точки границ	Координаты МСК-03, зона 4	
		X	Y
19	2	534798.92	4148328.28
	3	534645.85	4148264.15
	4	534494.00	4148197.64
	5	534343.36	4148128.24
	6	534193.90	4148056.27
	7	533973.43	4148505.67
	8	534130.76	4148581.42
	9	534289.33	4148654.48
	10	534449.18	4148724.54
	11	534610.31	4148792.04
	12	534772.64	4148856.53
	1	534953.12	4148389.55
	4.3.23-20	1	534772.64
2		534610.31	4148792.04
3		534449.18	4148724.54
4		534289.33	4148654.48
5		534130.76	4148581.42
6		533973.43	4148505.67
7		533752.99	4148955.20
8		533918.20	4149034.73
9		534084.71	4149111.43
10		534252.56	4149184.98
11		534421.74	4149255.84
12		534592.21	4149323.54
1		534772.64	4148856.53
4.3.23-21	1	534592.21	4149323.54
	2	534421.74	4149255.84
	3	534252.56	4149184.98
	4	534084.71	4149111.43
	5	533918.20	4149034.73
	6	533752.99	4148955.20
	7	533532.61	4149404.79
	8	533705.68	4149488.09
	9	533880.12	4149568.43
	10	534055.97	4149645.47
	11	534233.23	4149719.70
	12	534411.81	4149790.60
	1	534592.21	4149323.54
4.3.23-22	1	534411.81	4149790.60
	2	534233.23	4149719.70

Сектор	Характерные точки границ	Координаты МСК-03, зона 4		
		X	Y	
	3	534055.97	4149645.47	
	4	533880.12	4149568.43	
	5	533705.68	4149488.09	
	6	533532.61	4149404.79	
	7	533312.26	4149854.43	
	8	533493.21	4149941.51	
	9	533675.59	4150025.48	
	10	533859.44	4150106.01	
	11	534044.75	4150183.60	
	12	534231.45	4150257.80	
	1	534411.81	4149790.60	
	4.3.23-23	1	534231.45	4150257.80
		2	534044.75	4150183.60
3		533859.44	4150106.01	
4		533675.59	4150025.48	
5		533493.21	4149941.51	
6		533312.26	4149854.43	
7		533091.94	4150304.12	
8		533280.77	4150394.97	
9		533471.09	4150482.58	
10		533662.94	4150566.61	
11		533856.32	4150647.55	
12		534051.14	4150724.96	
1		534231.45	4150257.80	
4.3.23-24	1	534051.14	4150724.96	
	2	533856.32	4150647.55	
	3	533662.94	4150566.61	
	4	533471.09	4150482.58	
	5	533280.77	4150394.97	
	6	533091.94	4150304.12	
	7	532871.68	4150753.77	
	8	533068.38	4150848.49	
	9	533266.64	4150939.74	
	10	533466.49	4151027.24	
	11	533667.94	4151111.55	
	12	533870.88	4151192.16	
	1	534051.14	4150724.96	
4.3.23-25	1	533870.88	4151192.16	
	2	533667.94	4151111.55	
	3	533466.49	4151027.24	

Сектор	Характерные точки границ	Координаты МСК-03, зона 4	
		X	Y
	4	533266.64	4150939.74
	5	533068.38	4150848.49
	6	532871.68	4150753.77
	7	532651.45	4151203.56
	8	532856.03	4151301.96
	9	533062.23	4151396.94
	10	533270.07	4151487.93
	11	533479.59	4151575.60
	12	533690.66	4151659.43
	1	533870.88	4151192.16
4.3.23-26	1	533690.66	4151659.43
	2	533479.59	4151575.60
	3	533270.07	4151487.93
	4	533062.23	4151396.94
	5	532856.03	4151301.96
	6	532651.45	4151203.56
	7	532431.25	4151653.41
	8	532643.71	4151755.58
	9	532857.85	4151854.20
	10	533073.71	4151948.67
	11	533291.29	4152039.70
	12	533510.48	4152126.73
4.3.23-27	1	533510.48	4152126.73
	2	533291.29	4152039.70
	3	533073.71	4151948.67
	4	532857.85	4151854.20
	5	532643.71	4151755.58
	6	532431.25	4151653.41
	7	532211.12	4152103.31
	8	532431.45	4152209.25
	9	532653.53	4152311.40
	10	532877.38	4152409.47
	11	533103.03	4152503.84
	12	533330.35	4152594.08
4.3.23-28	1	533330.35	4152594.08
	2	533103.03	4152503.84
	3	532877.38	4152409.47
	4	532653.53	4152311.40

Сектор	Характерные точки границ	Координаты МСК-03, зона 4	
		X	Y
	5	532431.45	4152209.25
	6	532211.12	4152103.31
	7	531991.01	4152553.16
	8	532219.21	4152662.97
	9	532449.24	4152768.76
	10	532681.10	4152870.32
	11	532914.81	4152968.03
	12	533150.26	4153061.48
	1	533330.35	4152594.08
4.3.23-29	1	533150.26	4153061.48
	2	532914.81	4152968.03
	3	532681.10	4152870.32
	4	532449.24	4152768.76
	5	532219.21	4152662.97
	6	531991.01	4152553.16
	7	531770.95	4153003.17
	8	532007.04	4153116.75
	9	532244.99	4153226.17
	10	532484.85	4153331.20
	11	532726.64	4153432.28
	12	532970.21	4153528.93
4.3.24-1	1	533150.26	4153061.48
	2	532914.81	4152968.03
	3	532681.10	4152870.32
	4	532449.24	4152768.76
	5	532219.21	4152662.97
	6	531991.01	4152553.16
	7	531770.95	4153003.17
	8	532007.04	4153116.75
	9	532244.99	4153226.17
	10	532484.85	4153331.20
	11	532726.64	4153432.28
	12	532970.21	4153528.93
4.3.24-2	1	533150.26	4153061.48
	2	532914.81	4152968.03
	3	532681.10	4152870.32
	4	532449.24	4152768.76
	5	532219.21	4152662.97
	6	531991.01	4152553.16
	7	531770.95	4153003.17
	8	532007.04	4153116.75
	9	532244.99	4153226.17
	10	532484.85	4153331.20
	11	532726.64	4153432.28
	12	532970.21	4153528.93
4.3.24-1	1	538169.36	4139974.72
	2	538161.54	4139970.79
	3	538153.83	4139966.72
	4	538146.18	4139962.53
	5	538138.60	4139958.19
	6	538131.10	4139953.73
	7	537871.64	4140381.28
	8	537886.64	4140390.21
	9	537901.80	4140398.87
	10	537917.11	4140407.26
	11	537932.56	4140415.39
	12	537948.15	4140423.25
4.3.24-2	1	538169.36	4139974.72
	2	537948.15	4140423.25
	3	537932.56	4140415.39
	4	537917.11	4140407.26
	5	537901.80	4140398.87
	5	537886.64	4140390.21

Сектор	Характерные точки границ	Координаты МСК-03, зона 4	
		X	Y
	6	537871.64	4140381.28
	7	537612.22	4140808.87
	8	537634.73	4140822.27
	9	537657.47	4140835.27
	10	537680.42	4140847.86
	11	537703.59	4140860.05
	12	537726.98	4140871.83
	1	537948.15	4140423.25
4.3.24-3	1	537726.98	4140871.83
	2	537703.59	4140860.05
	3	537680.42	4140847.86
	4	537657.47	4140835.27
	5	537634.73	4140822.27
	6	537612.22	4140808.87
	7	537352.84	4141236.54
	8	537382.86	4141254.39
	9	537413.16	4141271.72
	10	537443.78	4141288.52
	11	537474.68	4141304.77
	12	537505.85	4141320.48
4.3.24-4	1	537726.98	4140871.83
	1	537505.85	4141320.48
	2	537474.68	4141304.77
	3	537443.78	4141288.52
	4	537413.16	4141271.72
	5	537382.86	4141254.39
	6	537352.84	4141236.54
	7	537093.49	4141664.26
	8	537131.02	4141686.57
	9	537168.90	4141708.23
	10	537207.18	4141729.21
	11	537245.79	4141749.52
12	537284.78	4141769.17	
4.3.24-5	1	537505.85	4141320.48
	1	537284.78	4141769.17
	2	537245.79	4141749.52
	3	537207.18	4141729.21
	4	537168.90	4141708.23
	5	537131.02	4141686.57
6	537093.49	4141664.26	

Сектор	Характерные точки границ	Координаты МСК-03, зона 4		
		X	Y	
	7	536834.19	4142092.02	
	8	536879.21	4142118.79	
	9	536924.68	4142144.80	
	10	536970.62	4142169.97	
	11	537016.95	4142194.34	
	12	537063.74	4142217.91	
	1	537284.78	4141769.17	
	4.3.24-6	1	537063.74	4142217.91
		2	537016.95	4142194.34
		3	536970.62	4142169.97
		4	536924.68	4142144.80
		5	536879.21	4142118.79
6		536834.19	4142092.02	
7		536574.91	4142519.85	
8		536627.45	4142551.08	
9		536680.50	4142581.39	
10		536734.08	4142610.78	
11		536788.15	4142639.22	
12		536842.73	4142666.69	
4.3.24-7	1	537063.74	4142217.91	
	1	536842.73	4142666.69	
	2	536788.15	4142639.22	
	3	536734.08	4142610.78	
	4	536680.50	4142581.39	
	5	536627.45	4142551.08	
	6	536574.91	4142519.85	
	7	536315.67	4142947.72	
	8	536375.73	4142983.43	
	9	536436.35	4143018.07	
	10	536497.60	4143051.63	
	11	536559.39	4143084.15	
12	536621.78	4143115.54		
4.3.24-8	1	536842.73	4142666.69	
	1	536621.78	4143115.54	
	2	536559.39	4143084.15	
	3	536497.60	4143051.63	
	4	536436.35	4143018.07	
	5	536375.73	4142983.43	
	6	536315.67	4142947.72	
7	536056.48	4143375.66		

Сектор	Характерные точки границ	Координаты МСК-03, зона 4	
		X	Y
	8	536124.05	4143415.80
	9	536192.25	4143454.81
	10	536261.16	4143492.55
	11	536330.66	4143529.10
	12	536400.86	4143564.44
	1	536621.78	4143115.54
4.3.24-9	1	536400.86	4143564.44
	2	536330.66	4143529.10
	3	536261.16	4143492.55
	4	536192.25	4143454.81
	5	536124.05	4143415.80
	6	536056.48	4143375.66
	7	535797.31	4143803.62
	8	535872.40	4143848.26
	9	535948.18	4143891.55
	10	536024.74	4143933.52
	11	536101.99	4143974.14
	12	536179.97	4144013.40
4.3.24-10	1	536400.86	4143564.44
	1	536179.97	4144013.40
	2	536101.99	4143974.14
	3	536024.74	4143933.52
	4	535948.18	4143891.55
	5	535872.40	4143848.26
	6	535797.31	4143803.62
	7	535538.19	4144231.69
	8	535620.78	4144280.74
	9	535704.14	4144328.40
	10	535788.38	4144374.51
	11	535873.36	4144419.22
12	535959.14	4144462.37	
4.3.24-11	1	536179.97	4144013.40
	1	535959.14	4144462.37
	2	535873.36	4144419.22
	3	535788.38	4144374.51
	4	535704.14	4144328.40
	5	535620.78	4144280.74
	6	535538.19	4144231.69
	7	535279.10	4144659.76
8	535369.19	4144713.31	

Сектор	Характерные точки границ	Координаты МСК-03, зона 4	
		X	Y
	9	535460.15	4144765.24
	10	535552.05	4144815.60
	11	535644.75	4144864.36
	12	535738.35	4144911.43
	1	535959.14	4144462.37
4.3.24-12	1	535738.35	4144911.43
	2	535644.75	4144864.36
	3	535552.05	4144815.60
	4	535460.15	4144765.24
	5	535369.19	4144713.31
	6	535279.10	4144659.76
	7	535020.05	4145087.92
	8	535117.66	4145145.88
	9	535216.20	4145202.20
	10	535315.76	4145256.74
	11	535416.19	4145309.51
	12	535517.59	4145360.54
4.3.24-13	1	535738.35	4144911.43
	1	535517.59	4145360.54
	2	535416.19	4145309.51
	3	535315.76	4145256.74
	4	535216.20	4145202.20
	5	535117.66	4145145.88
	6	535020.05	4145087.92
	7	534761.04	4145516.10
	8	534866.16	4145578.56
	9	534972.29	4145639.20
	10	535079.50	4145697.88
	11	535187.66	4145754.76
12	535296.87	4145809.70	
4.3.24-14	1	535517.59	4145360.54
	1	535296.87	4145809.70
	2	535187.66	4145754.76
	3	535079.50	4145697.88
	4	534972.29	4145639.20
	5	534866.16	4145578.56
	6	534761.04	4145516.10
	7	534502.06	4145944.38
	8	534614.70	4146011.31
9	534728.41	4146076.21	

Сектор	Характерные точки границ	Координаты МСК-03, зона 4	
		X	Y
	10	534843.29	4146139.13
	11	534959.18	4146200.06
	12	535076.20	4146258.93
	1	535296.87	4145809.70
4.3.24-15	1	535076.20	4146258.93
	2	534959.18	4146200.06
	3	534843.29	4146139.13
	4	534728.41	4146076.21
	5	534614.70	4146011.31
	6	534502.06	4145944.38
	7	534243.12	4146372.72
	8	534363.28	4146444.04
	9	534484.57	4146513.32
	10	534607.11	4146580.43
	11	534730.74	4146645.42
	12	534855.56	4146708.14
4.3.24-16	1	535076.20	4146258.93
	2	534855.56	4146708.14
	3	534730.74	4146645.42
	4	534607.11	4146580.43
	5	534484.57	4146513.32
	6	534363.28	4146444.04
	7	534243.12	4146372.72
	8	533984.22	4146801.06
	9	534111.90	4146876.88
	10	534240.78	4146950.49
	11	534370.98	4147021.72
	12	534502.34	4147090.77
4.3.24-17	1	534634.97	4147157.46
	2	534855.56	4146708.14
	3	534634.97	4147157.46
	4	534502.34	4147090.77
	5	534370.98	4147021.72
	6	534240.78	4146950.49
	7	534111.90	4146876.88
	8	533984.22	4146801.06
	9	533725.35	4147229.51
	10	533860.55	4147309.72

Сектор	Характерные точки границ	Координаты МСК-03, зона 4	
		X	Y
	11	534273.99	4147536.23
	12	534414.42	4147606.83
	1	534634.97	4147157.46
4.3.24-18	1	534414.42	4147606.83
	2	534273.99	4147536.23
	3	534134.89	4147463.13
	4	533997.02	4147387.65
	5	533860.55	4147309.72
	6	533725.35	4147229.51
	7	533466.53	4147657.95
	8	533609.24	4147742.68
	9	533753.29	4147824.93
	10	533898.84	4147904.60
	11	534045.67	4147981.74
	12	534193.90	4148056.27
4.3.24-19	1	534414.42	4147606.83
	2	534193.90	4148056.27
	3	534045.67	4147981.74
	4	533898.84	4147904.60
	5	533753.29	4147824.93
	6	533609.24	4147742.68
	7	533466.53	4147657.95
	8	533207.74	4148086.50
	9	533357.97	4148175.70
	10	533509.61	4148262.26
	11	533662.82	4148346.11
	12	533817.38	4148427.24
4.3.24-20	1	533973.43	4148505.67
	2	534193.90	4148056.27
	3	533817.38	4148427.24
	4	533662.82	4148346.11
	5	533509.61	4148262.26
	6	533357.97	4148175.70
	7	533207.74	4148086.50
	8	532948.99	4148515.06
	9	533106.74	4148608.69
	10	533265.98	4148699.58
	11	533426.84	4148787.61

Сектор	Характерные точки границ	Координаты МСК-03, зона 4	
		X	Y
	12	533752.99	4148955.20
	1	533973.43	4148505.67
4.3.24-21	1	533752.99	4148955.20
	2	533589.14	4148872.86
	3	533426.84	4148787.61
	4	533265.98	4148699.58
	5	533106.74	4148608.69
	6	532948.99	4148515.06
	7	532690.27	4148943.72
	8	532855.54	4149041.81
	9	533022.37	4149137.03
	10	533190.91	4149229.24
	11	533360.94	4149318.53
	12	533532.61	4149404.79
	1	533752.99	4148955.20
4.3.24-22	1	533532.61	4149404.79
	2	533360.94	4149318.53
	3	533190.91	4149229.24
	4	533022.37	4149137.03
	5	532855.54	4149041.81
	6	532690.27	4148943.72
	7	532431.59	4149372.38
	8	532604.38	4149474.91
	9	532778.80	4149574.44
	10	532955.00	4149670.92
	11	533132.78	4149764.26
	12	533312.26	4149854.43
	1	533532.61	4149404.79
4.3.24-23	1	533312.26	4149854.43
	2	533132.78	4149764.26
	3	532955.00	4149670.92
	4	532778.80	4149574.44
	5	532604.38	4149474.91
	6	532431.59	4149372.38
	7	532172.95	4149801.16
	8	532353.26	4149908.15
	9	532535.27	4150011.99
	10	532719.15	4150112.56
	11	532904.65	4150209.96
	12	533091.94	4150304.12

Сектор	Характерные точки границ	Координаты МСК-03, зона 4	
		X	Y
	1	533312.26	4149854.43
4.3.24-24	1	533091.94	4150304.12
	2	532904.65	4150209.96
	3	532719.15	4150112.56
	4	532535.27	4150011.99
	5	532353.26	4149908.15
	6	532172.95	4149801.16
	7	531914.35	4150229.92
	8	532102.17	4150341.44
	9	532291.78	4150449.60
	10	532483.33	4150554.35
	11	532676.58	4150655.79
	12	532871.68	4150753.77
	1	533091.94	4150304.12
4.3.24-25	1	532871.68	4150753.77
	2	532676.58	4150655.79
	3	532483.33	4150554.35
	4	532291.78	4150449.60
	5	532102.17	4150341.44
	6	531914.35	4150229.92
	7	531655.77	4150658.81
	8	531851.13	4150774.69
	9	532048.33	4150887.17
	10	532247.55	4150996.19
	11	532448.54	4151101.68
	12	532651.45	4151203.56
	1	532871.68	4150753.77
4.3.24-26	1	532651.45	4151203.56
	2	532448.54	4151101.68
	3	532247.55	4150996.19
	4	532048.33	4150887.17
	5	531851.13	4150774.69
	6	531655.77	4150658.81
	7	531397.25	4151087.67
	8	531600.12	4151208.09
	9	531804.91	4151324.88
	10	532011.81	4151437.99
	11	532220.54	4151547.62
	12	532431.25	4151653.41
	1	532651.45	4151203.56

Сектор	Характерные точки границ	Координаты МСК-03, зона 4	
		X	Y
4.3.24-27	1	532431.25	4151653.41
	2	532220.54	4151547.62
	3	532011.81	4151437.99
	4	531804.91	4151324.88
	5	531600.12	4151208.09
	6	531397.25	4151087.67
	7	531138.76	4151516.68
	8	531349.15	4151641.45
	9	531561.54	4151762.66
	10	531776.12	4151879.94
	11	531992.58	4151993.51
	12	532211.12	4152103.31
	1	532431.25	4151653.41
4.3.24-28	1	532211.12	4152103.31
	2	531992.58	4151993.51
	3	531776.12	4151879.94
	4	531561.54	4151762.66
	5	531349.15	4151641.45
	6	531138.76	4151516.68
	7	530880.29	4151945.74
	8	531098.22	4152074.96
	9	531318.20	4152200.38
	10	531540.45	4152321.94
	11	531764.65	4152439.56
	12	531991.01	4152553.16
	1	532211.12	4152103.31
4.3.24-29	1	531991.01	4152553.16
	2	531764.65	4152439.56
	3	531540.45	4152321.94
	4	531318.20	4152200.38
	5	531098.22	4152074.96
	6	530880.29	4151945.74
	7	530621.88	4152374.77
	8	530847.32	4152508.53
	9	531074.90	4152638.26
	10	531304.83	4152763.90
	11	531536.76	4152885.66
	12	531770.95	4153003.17
	1	531991.01	4152553.16
4.3.25-	1	538131.10	4139953.73

Сектор	Характерные точки границ	Координаты МСК-03, зона 4	
		X	Y
1	2	538123.68	4139949.13
	3	538116.35	4139944.41
	4	538109.08	4139939.56
	5	538101.92	4139934.58
	6	538094.84	4139929.49
	7	537799.11	4140332.78
	8	537813.26	4140342.99
	9	537827.61	4140352.94
	10	537842.12	4140362.64
	11	537856.80	4140372.09
	12	537871.64	4140381.28
	1	538131.10	4139953.73
4.3.25-2	1	537871.64	4140381.28
	2	537856.80	4140372.09
	3	537842.12	4140362.64
	4	537827.61	4140352.94
	5	537813.26	4140342.99
	6	537799.11	4140332.78
	7	537503.42	4140736.16
	8	537524.65	4140751.46
	9	537546.17	4140766.39
	10	537567.95	4140780.93
	11	537589.95	4140795.09
	12	537612.22	4140808.87
1	537871.64	4140381.28	
4.3.25-3	1	537612.22	4140808.87
	2	537589.95	4140795.09
	3	537567.95	4140780.93
	4	537546.17	4140766.39
	5	537524.65	4140751.46
	6	537503.42	4140736.16
	7	537207.75	4141139.57
	8	537236.06	4141159.97
	9	537264.77	4141179.88
	10	537293.79	4141199.28
	11	537323.14	4141218.15
	12	537352.84	4141236.54
1	537612.22	4140808.87	
4.3.25-4	1	537352.84	4141236.54
	2	537323.14	4141218.15

Сектор	Характерные точки границ	Координаты МСК-03, зона 4	
		X	Y
	3	537293.79	4141199.28
	4	537264.77	4141179.88
	5	537236.06	4141159.97
	6	537207.75	4141139.57
	7	536912.12	4141543.04
	8	536947.52	4141568.55
	9	536983.39	4141593.43
	10	537019.69	4141617.67
	11	537056.37	4141641.26
	12	537093.49	4141664.26
	1	537352.84	4141236.54
4.3.25-5	1	537093.49	4141664.26
	2	537056.37	4141641.26
	3	537019.69	4141617.67
	4	536983.39	4141593.43
	5	536947.52	4141568.55
	6	536912.12	4141543.04
	7	536616.53	4141946.59
	8	536659.01	4141977.17
	9	536702.06	4142007.03
	10	536745.62	4142036.13
	11	536789.63	4142064.45
	12	536834.19	4142092.02
4.3.25-6	1	537093.49	4141664.26
	2	536834.19	4142092.02
	3	536789.63	4142064.45
	4	536745.62	4142036.13
	5	536702.06	4142007.03
	6	536659.01	4141977.17
	7	536616.53	4141946.59
	8	536320.97	4142350.16
	9	536420.75	4142420.71
	10	536471.57	4142454.63
	11	536522.94	4142487.67
	12	536574.91	4142519.85
4.3.25-7	1	536834.19	4142092.02
	2	536574.91	4142519.85
	3	536522.94	4142487.67

Сектор	Характерные точки границ	Координаты МСК-03, зона 4	
		X	Y
	4	536420.75	4142420.71
	5	536370.54	4142385.84
	6	536320.97	4142350.16
	7	536025.45	4142753.80
	8	536082.09	4142794.60
	9	536139.49	4142834.42
	10	536197.58	4142873.19
	11	536256.27	4142910.97
	12	536315.67	4142947.72
	1	536574.91	4142519.85
4.3.25-8	1	536315.67	4142947.72
	2	536256.27	4142910.97
	3	536197.58	4142873.19
	4	536139.49	4142834.42
	5	536082.09	4142794.60
	6	536025.45	4142753.80
	7	535729.95	4143157.52
	8	535793.68	4143203.39
	9	535858.25	4143248.17
	10	535923.61	4143291.82
	11	535989.65	4143334.28
	12	536056.48	4143375.66
4.3.25-9	1	536315.67	4142947.72
	2	536056.48	4143375.66
	3	535989.65	4143334.28
	4	535923.61	4143291.82
	5	535858.25	4143248.17
	6	535793.68	4143203.39
	7	535729.95	4143157.52
	8	535434.48	4143561.26
	9	535505.31	4143612.23
	10	535577.06	4143662.02
	11	535649.67	4143710.48
	12	535723.05	4143757.69
4.3.25-10	1	535797.31	4143803.62
	2	535797.31	4143803.62
	3	535723.05	4143757.69
	4	535649.67	4143710.48



Сектор	Характерные точки границ	Координаты МСК-03, зона 4		
		X	Y	
	5	535505.31	4143612.23	
	6	535434.48	4143561.26	
	7	535139.06	4143965.06	
	8	535216.97	4144021.16	
	9	535295.90	4144075.90	
	10	535375.77	4144129.23	
	11	535456.50	4144181.12	
	12	535538.19	4144231.69	
	1	535797.31	4143803.62	
	4.3.25-11	1	535538.19	4144231.69
		2	535456.50	4144181.12
		3	535375.77	4144129.23
4		535295.90	4144075.90	
5		535216.97	4144021.16	
6		535139.06	4143965.06	
7		534843.66	4144368.95	
8		534928.66	4144430.11	
9		535014.77	4144489.86	
10		535101.92	4144547.99	
11		535189.99	4144604.64	
12		535279.10	4144659.76	
4.3.25-12	1	535538.19	4144231.69	
	1	535279.10	4144659.76	
	2	535189.99	4144604.64	
	3	535101.92	4144547.99	
	4	535014.77	4144489.86	
	5	534928.66	4144430.11	
	6	534843.66	4144368.95	
	7	534548.31	4144772.87	
	8	534640.39	4144839.15	
	9	534733.68	4144903.83	
	10	534828.08	4144966.86	
	11	534923.50	4145028.18	
12	535020.05	4145087.92		
4.3.25-13	1	535279.10	4144659.76	
	1	535020.05	4145087.92	
	2	534923.50	4145028.18	
	3	534828.08	4144966.86	
	4	534733.68	4144903.83	
5	534640.39	4144839.15		

Сектор	Характерные точки границ	Координаты МСК-03, зона 4		
		X	Y	
	6	534548.31	4144772.87	
	7	534252.97	4145176.83	
	8	534352.15	4145248.22	
	9	534452.61	4145317.87	
	10	534554.30	4145385.73	
	11	534657.05	4145451.81	
	12	534761.04	4145516.10	
	1	535020.05	4145087.92	
	4.3.25-14	1	534761.04	4145516.10
		2	534657.05	4145451.81
		3	534554.30	4145385.73
		4	534452.61	4145317.87
5		534352.15	4145248.22	
6		534252.97	4145176.83	
7		533957.67	4145580.90	
8		534063.94	4145657.33	
9		534171.59	4145732.00	
10		534280.55	4145804.71	
11		534390.64	4145875.45	
12		534502.06	4145944.38	
4.3.25-15	1	534761.04	4145516.10	
	1	534502.06	4145944.38	
	2	534390.64	4145875.45	
	3	534280.55	4145804.71	
	4	534171.59	4145732.00	
	5	534063.94	4145657.33	
	6	533957.67	4145580.90	
	7	533662.42	4145984.98	
	8	533775.77	4146066.55	
	9	533890.60	4146146.14	
	10	534006.84	4146223.69	
	11	534124.27	4146299.20	
12	534243.12	4146372.72		
4.3.25-16	1	534502.06	4145944.38	
	1	534243.12	4146372.72	
	2	534124.27	4146299.20	
	3	534006.84	4146223.69	
	4	533890.60	4146146.14	
	5	533775.77	4146066.55	
6	533662.42	4145984.98		

Сектор	Характерные точки границ	Координаты МСК-03, зона 4	
		Х	У
	7	533367.18	4146389.10
	8	533487.63	4146475.78
	9	533609.65	4146560.39
	10	533733.14	4146642.72
	11	533857.93	4146722.95
	12	533984.22	4146801.06
	1	534243.12	4146372.72
4.3.25-17	1	533984.22	4146801.06
	2	533857.93	4146722.95
	3	533733.14	4146642.72
	4	533609.65	4146560.39
	5	533487.63	4146475.78
	6	533367.18	4146389.10
	7	533071.99	4146793.35
	8	533199.53	4146885.06
	9	533328.72	4146974.64
	10	533459.50	4147061.87
	11	533591.63	4147146.81
	12	533725.35	4147229.51
4.3.25-18	1	533984.22	4146801.06
	2	533725.35	4147229.51
	3	533591.63	4147146.81
	4	533459.50	4147061.87
	5	533328.72	4146974.64
	6	533199.53	4146885.06
	7	533071.99	4146793.35
	8	532776.83	4147197.58
	9	532911.45	4147294.45
	10	533047.85	4147389.01
	11	533185.89	4147481.02
	12	533325.36	4147570.66
4.3.25-19	1	533466.53	4147657.95
	2	533725.35	4147229.51
	3	533325.36	4147570.66
	4	533185.89	4147481.02
	5	533047.85	4147389.01
	6	532911.45	4147294.45
	7	532776.83	4147197.58

Сектор	Характерные точки границ	Координаты МСК-03, зона 4		
		Х	У	
	8	532623.42	4147703.83	
	9	532767.00	4147803.37	
	10	532912.32	4147900.28	
	11	533059.13	4147994.64	
	12	533207.74	4148086.50	
	1	533466.53	4147657.95	
	4.3.25-20	1	533207.74	4148086.50
		2	533059.13	4147994.64
		3	532912.32	4147900.28
		4	532767.00	4147803.37
		5	532623.42	4147703.83
		6	532481.69	4147601.88
7		532186.60	4148006.23	
8		532335.41	4148113.27	
9		532486.18	4148217.77	
10		532638.76	4148319.52	
11		532792.95	4148418.60	
12		532948.99	4148515.06	
4.3.25-21	1	533207.74	4148086.50	
	2	532948.99	4148515.06	
	3	532792.95	4148418.60	
	4	532638.76	4148319.52	
	5	532486.18	4148217.77	
	6	532335.41	4148113.27	
	7	532186.60	4148006.23	
	8	531891.53	4148410.70	
	9	532047.45	4148522.84	
	10	532205.40	4148632.32	
	11	532365.25	4148738.90	
	12	532526.81	4148842.68	
4.3.25-22	1	532690.27	4148943.72	
	2	532948.99	4148515.06	
	3	532690.27	4148943.72	
	4	532526.81	4148842.68	
	5	532365.25	4148738.90	
	6	532205.40	4148632.32	
	7	532047.45	4148522.84	
	8	531891.53	4148410.70	

Сектор	Характерные точки границ	Координаты МСК-03, зона 4	
		X	Y
	9	531924.65	4149046.83
	10	532091.79	4149158.26
	11	532260.69	4149266.75
	12	532431.59	4149372.38
	1	532690.27	4148943.72
4.3.25-23	1	532431.59	4149372.38
	2	532260.69	4149266.75
	3	532091.79	4149158.26
	4	531924.65	4149046.83
	5	531759.51	4148932.39
	6	531596.51	4148815.17
	7	531301.50	4149219.68
	8	531471.61	4149342.00
	9	531643.94	4149461.49
	10	531818.35	4149577.75
	11	531994.60	4149690.95
	12	532172.95	4149801.16
4.3.25-24	1	532431.59	4149372.38
	1	532172.95	4149801.16
	2	531994.60	4149690.95
	3	531818.35	4149577.75
	4	531643.94	4149461.49
	5	531471.61	4149342.00
	6	531301.50	4149219.68
	7	531006.53	4149624.33
	8	531183.74	4149751.74
	9	531363.27	4149876.12
	10	531544.96	4149997.22
	11	531728.55	4150115.12
12	531914.35	4150229.92	
4.3.25-25	1	532172.95	4149801.16
	1	531914.35	4150229.92
	2	531728.55	4150115.12
	3	531544.96	4149997.22
	4	531363.27	4149876.12
	5	531183.74	4149751.74
	6	531006.53	4149624.33
	7	530711.61	4150028.96
	8	530895.91	4150161.45
9	531082.63	4150290.80	

Сектор	Характерные точки границ	Координаты МСК-03, зона 4	
		X	Y
	10	531271.59	4150416.82
	11	531462.54	4150539.43
	12	531655.77	4150658.81
	1	531914.35	4150229.92
4.3.25-26	1	531655.77	4150658.81
	2	531462.54	4150539.43
	3	531271.59	4150416.82
	4	531082.63	4150290.80
	5	530895.91	4150161.45
	6	530711.61	4150028.96
	7	530416.72	4150433.63
	8	530608.10	4150571.31
	9	530802.02	4150705.62
	10	530998.27	4150836.39
	11	531196.57	4150963.71
	12	531397.25	4151087.67
4.3.25-27	1	531655.77	4150658.81
	1	531397.25	4151087.67
	2	531196.57	4150963.71
	3	530998.27	4150836.39
	4	530802.02	4150705.62
	5	530608.10	4150571.31
	6	530416.72	4150433.63
	7	530121.85	4150838.46
	8	530320.34	4150981.13
	9	530521.44	4151120.42
	10	530724.97	4151256.02
	11	530930.63	4151388.14
12	531138.76	4151516.68	
4.3.25-28	1	531397.25	4151087.67
	1	531138.76	4151516.68
	2	530930.63	4151388.14
	3	530724.97	4151256.02
	4	530521.44	4151120.42
	5	530320.34	4150981.13
	6	530121.85	4150838.46
	7	529827.02	4151243.25
	8	530032.63	4151391.01
	9	530240.92	4151535.36
10	530451.72	4151675.79	

Сектор	Характерные точки границ	Координаты МСК-03, зона 4	
		X	Y
	11	530664.73	4151812.53
	12	530880.29	4151945.74
	1	531138.76	4151516.68
4.3.25-29	1	530880.29	4151945.74
	2	530664.73	4151812.53
	3	530451.72	4151675.79
	4	530240.92	4151535.36
	5	530032.63	4151391.01
	6	529827.02	4151243.25
	7	529532.21	4151648.09
	8	529744.92	4151801.04
	9	529960.41	4151950.25
	10	530178.49	4152095.53
	11	530398.88	4152237.07
	12	530621.88	4152374.77
	1	530880.29	4151945.74
4.3.26-1	1	538094.84	4139929.49
	2	538087.83	4139924.26
	3	538080.94	4139918.91
	4	538074.14	4139913.45
	5	538067.41	4139907.87
	6	538060.81	4139902.17
	7	537731.06	4140278.17
	8	537744.28	4140289.56
	9	537757.71	4140300.72
	10	537771.32	4140311.65
	11	537785.12	4140322.34
	12	537799.11	4140332.78
	1	538094.84	4139929.49
4.3.26-2	1	537799.11	4140332.78
	2	537785.12	4140322.34
	3	537771.32	4140311.65
	4	537757.71	4140300.72
	5	537744.28	4140289.56
	6	537731.06	4140278.17
	7	537401.33	4140654.22
	8	537421.16	4140671.31
	9	537441.31	4140688.04
	10	537461.75	4140704.45
	11	537482.43	4140720.49

Сектор	Характерные точки границ	Координаты МСК-03, зона 4	
		X	Y
	12	537503.42	4140736.16
	1	537799.11	4140332.78
4.3.26-3	1	537503.42	4140736.16
	2	537482.43	4140720.49
	3	537461.75	4140704.45
	4	537441.31	4140688.04
	5	537421.16	4140671.31
	6	537401.33	4140654.22
	7	537071.65	4141030.32
	8	537098.07	4141053.11
	9	537124.95	4141075.44
	10	537152.19	4141097.30
	11	537179.77	4141118.68
	12	537207.75	4141139.57
	1	537503.42	4140736.16
4.3.26-4	1	537207.75	4141139.57
	2	537179.77	4141118.68
	3	537152.19	4141097.30
	4	537124.95	4141075.44
	5	537098.07	4141053.11
	6	537071.65	4141030.32
	7	536741.97	4141406.49
	8	536775.01	4141434.98
	9	536808.62	4141462.88
	10	536842.66	4141490.21
	11	536877.14	4141516.93
	12	536912.12	4141543.04
	1	537207.75	4141139.57
4.3.26-5	1	536912.12	4141543.04
	2	536877.14	4141516.93
	3	536842.66	4141490.21
	4	536808.62	4141462.88
	5	536775.01	4141434.98
	6	536741.97	4141406.49
	7	536412.34	4141782.71
	8	536452.00	4141816.90
	9	536492.31	4141850.37
	10	536533.17	4141883.17
	11	536574.54	4141915.23
	12	536616.53	4141946.59

Сектор	Характерные точки границ	Координаты МСК-03, зона 4	
		X	Y
	1	536912.12	4141543.04
4.3.26-6	1	536616.53	4141946.59
	2	536574.54	4141915.23
	3	536533.17	4141883.17
	4	536492.31	4141850.37
	5	536452.00	4141816.90
	6	536412.34	4141782.71
	7	536082.73	4142159.00
	8	536129.00	4142198.87
	9	536176.05	4142237.92
	10	536223.71	4142276.18
	11	536271.98	4142313.61
	12	536320.97	4142350.16
4.3.26-7	1	536616.53	4141946.59
	2	536320.97	4142350.16
	3	536271.98	4142313.61
	4	536223.71	4142276.18
	5	536176.05	4142237.92
	6	536129.00	4142198.87
	7	536082.73	4142159.00
	8	535753.15	4142535.33
	9	535806.03	4142580.90
	10	535859.80	4142625.52
	11	535914.29	4142669.27
	12	535969.45	4142712.03
4.3.26-8	1	536025.45	4142753.80
	2	536025.45	4142753.80
	3	535969.45	4142712.03
	4	535914.29	4142669.27
	5	535859.80	4142625.52
	6	535806.03	4142580.90
	7	535753.15	4142535.33
	8	535423.60	4142911.72
	9	535483.10	4142962.98
	10	535543.58	4143013.18
	11	535604.88	4143062.40
	12	535666.95	4143110.50
	1	535729.95	4143157.52
	1	536025.45	4142753.80

Сектор	Характерные точки границ	Координаты МСК-03, зона 4	
		X	Y
4.3.26-9	1	535729.95	4143157.52
	2	535666.95	4143110.50
	3	535604.88	4143062.40
	4	535543.58	4143013.18
	5	535483.10	4142962.98
	6	535423.60	4142911.72
	7	535094.07	4143288.17
	8	535160.19	4143345.13
	9	535227.40	4143400.93
	10	535295.51	4143455.58
	11	535364.48	4143509.05
	12	535434.48	4143561.26
4.3.26-10	1	535729.95	4143157.52
	2	535434.48	4143561.26
	3	535364.48	4143509.05
	4	535295.51	4143455.58
	5	535227.40	4143400.93
	6	535160.19	4143345.13
	7	535094.07	4143288.17
	8	534764.59	4143664.67
	9	534837.32	4143727.32
	10	534911.25	4143788.70
	11	534986.18	4143848.82
	12	535062.05	4143907.63
4.3.26-11	1	535139.06	4143965.06
	2	535139.06	4143965.06
	3	535062.05	4143907.63
	4	534986.18	4143848.82
	5	534911.25	4143788.70
	6	534837.32	4143727.32
	7	534764.59	4143664.67
	8	534435.12	4144041.23
	9	534514.47	4144109.61
	10	534595.13	4144176.53
	11	534676.89	4144242.15
	12	534759.64	4144306.26
4.3.26-	1	534843.66	4144368.95
	1	535139.06	4143965.06

Сектор	Характерные точки границ	Координаты МСК-03, зона 4		Сектор	Характерные точки границ	Координаты МСК-03, зона 4	
		X	Y			X	Y
12	2	534759.64	4144306.26		3	533749.16	4145422.36
	3	534676.89	4144242.15		4	533646.96	4145340.40
	4	534595.13	4144176.53		5	533546.11	4145256.70
	5	534514.47	4144109.61		6	533446.90	4145171.23
	6	534435.12	4144041.23		7	533117.55	4145548.01
	7	534105.68	4144417.84		8	533223.39	4145639.18
	8	534191.64	4144491.91		9	533330.97	4145728.45
	9	534279.05	4144564.41		10	533439.99	4145815.88
	10	534367.61	4144635.50		11	533550.37	4145901.41
	11	534457.27	4144704.96		12	533662.42	4145984.98
	12	534548.31	4144772.87		1	533957.67	4145580.90
	1	534843.66	4144368.95				
4.3.26-13	1	534548.31	4144772.87	4.3.26-16	1	533662.42	4145984.98
	2	534457.27	4144704.96		2	533550.37	4145901.41
	3	534367.61	4144635.50		3	533439.99	4145815.88
	4	534279.05	4144564.41		4	533330.97	4145728.45
	5	534191.64	4144491.91		5	533223.39	4145639.18
	6	534105.68	4144417.84		6	533117.55	4145548.01
	7	533776.28	4144794.51		7	532788.24	4145924.90
	8	533868.87	4144874.28		8	532900.69	4146021.71
	9	533962.99	4144952.35		9	533015.00	4146116.56
	10	534058.36	4145028.90		10	533130.84	4146209.50
	11	534154.94	4145103.75		11	533248.13	4146300.32
	12	534252.97	4145176.83		12	533367.18	4146389.10
1	534548.31	4144772.87	1	533662.42	4145984.98		
4.3.26-14	1	534252.97	4145176.83	4.3.26-17	1	533367.18	4146389.10
	2	534154.94	4145103.75		2	533248.13	4146300.32
	3	534058.36	4145028.90		3	533130.84	4146209.50
	4	533962.99	4144952.35		4	533015.00	4146116.56
	5	533868.87	4144874.28		5	532900.69	4146021.71
	6	533776.28	4144794.51		6	532788.24	4145924.90
	7	533446.90	4145171.23		7	532458.95	4146301.79
	8	533546.11	4145256.70		8	532578.01	4146404.30
	9	533646.96	4145340.40		9	532699.06	4146504.73
	10	533749.16	4145422.36		10	532821.73	4146603.13
	11	533852.63	4145502.55		11	532945.92	4146699.34
	12	533957.67	4145580.90		12	533071.99	4146793.35
1	534252.97	4145176.83	1	533367.18	4146389.10		
4.3.26-15	1	533957.67	4145580.90	4.3.26-18	1	533071.99	4146793.35
	2	533852.63	4145502.55		2	532945.92	4146699.34
					3	532821.73	4146603.13

Сектор	Характерные точки границ	Координаты МСК-03, зона 4		
		X	Y	
	4	532699.06	4146504.73	
	5	532578.01	4146404.30	
	6	532458.95	4146301.79	
	7	532129.68	4146678.74	
	8	532255.38	4146787.00	
	9	532383.16	4146892.94	
	10	532512.64	4146996.81	
	11	532643.74	4147098.37	
	12	532776.83	4147197.58	
	1	533071.99	4146793.35	
	4.3.26-19	1	532776.83	4147197.58
		2	532643.74	4147098.37
3		532512.64	4146996.81	
4		532383.16	4146892.94	
5		532255.38	4146787.00	
6		532129.68	4146678.74	
7		531800.46	4147055.75	
8		531932.77	4147169.70	
9		532067.28	4147281.28	
10		532203.59	4147390.55	
11		532341.59	4147497.44	
12		532481.69	4147601.88	
4.3.26-20	1	532776.83	4147197.58	
	1	532481.69	4147601.88	
	2	532341.59	4147497.44	
	3	532203.59	4147390.55	
	4	532067.28	4147281.28	
	5	531932.77	4147169.70	
	6	531800.46	4147055.75	
	7	531471.25	4147432.81	
	8	531610.20	4147552.45	
	9	531751.45	4147669.61	
	10	531894.58	4147784.41	
	11	532039.48	4147896.64	
12	532186.60	4148006.23		
4.3.26-21	1	532481.69	4147601.88	
	1	532186.60	4148006.23	
	2	532039.48	4147896.64	
	3	531894.58	4147784.41	
	4	531751.45	4147669.61	

Сектор	Характерные точки границ	Координаты МСК-03, зона 4		
		X	Y	
	5	531610.20	4147552.45	
	6	531471.25	4147432.81	
	7	531142.08	4147809.92	
	8	531287.64	4147935.27	
	9	531435.63	4148058.00	
	10	531585.59	4148178.26	
	11	531737.40	4148295.84	
	12	531891.53	4148410.70	
	1	532186.60	4148006.23	
	4.3.26-22	1	531891.53	4148410.70
		2	531737.40	4148295.84
		3	531585.59	4148178.26
4		531435.63	4148058.00	
5		531287.64	4147935.27	
6		531142.08	4147809.92	
7		530812.95	4148187.10	
8		530965.13	4148318.14	
9		531119.85	4148446.44	
10		531276.64	4148572.16	
11		531435.36	4148695.08	
12		531596.51	4148815.17	
4.3.26-23	1	531891.53	4148410.70	
	1	531596.51	4148815.17	
	2	531435.36	4148695.08	
	3	531276.64	4148572.16	
	4	531119.85	4148446.44	
	5	530965.13	4148318.14	
	6	530812.95	4148187.10	
	7	530483.82	4148564.33	
	8	530642.64	4148701.05	
	9	530804.10	4148834.94	
	10	530967.70	4148966.12	
	11	531133.35	4149094.38	
12	531301.50	4149219.68		
4.3.26-24	1	531596.51	4148815.17	
	1	531301.50	4149219.68	
	2	531133.35	4149094.38	
	3	530967.70	4148966.12	
	4	530804.10	4148834.94	
	5	530642.64	4148701.05	

Сектор	Характерные точки границ	Координаты МСК-03, зона 4	
		X	Y
	6	530483.82	4148564.33
	7	530154.74	4148941.61
	8	530320.18	4149084.03
	9	530488.38	4149223.49
	10	530658.82	4149360.22
	11	530831.36	4149493.81
	12	531006.53	4149624.33
	1	531301.50	4149219.68
4.3.26-25	1	531006.53	4149624.33
	2	530831.36	4149493.81
	3	530658.82	4149360.22
	4	530488.38	4149223.49
	5	530320.18	4149084.03
	6	530154.74	4148941.61
	7	529825.69	4149318.95
	8	529997.75	4149467.15
	9	530172.68	4149612.18
	10	530349.95	4149754.29
	11	530529.41	4149893.23
	12	530711.61	4150028.96
4.3.26-26	1	531006.53	4149624.33
	1	530711.61	4150028.96
	2	530529.41	4149893.23
	3	530349.95	4149754.29
	4	530172.68	4149612.18
	5	529997.75	4149467.15
	6	529825.69	4149318.95
	7	529496.65	4149696.42
	8	529675.35	4149850.25
	9	529857.03	4150000.85
	10	530041.12	4150148.42
	11	530227.49	4150292.69
12	530416.72	4150433.63	
4.3.26-27	1	530711.61	4150028.96
	1	530416.72	4150433.63
	2	530227.49	4150292.69
	3	530041.12	4150148.42
	4	529857.03	4150000.85
	5	529675.35	4149850.25
6	529496.65	4149696.42	

Сектор	Характерные точки границ	Координаты МСК-03, зона 4		
		X	Y	
	7	529167.65	4150073.88	
	8	529352.99	4150233.40	
	9	529541.40	4150389.56	
	10	529732.33	4150542.59	
	11	529925.61	4150692.21	
	12	530121.85	4150838.46	
	1	530416.72	4150433.63	
	4.3.26-28	1	530121.85	4150838.46
		2	529925.61	4150692.21
		3	529732.33	4150542.59
		4	529541.40	4150389.56
		5	529352.99	4150233.40
6		529167.65	4150073.88	
7		528838.69	4150451.39	
8		529030.65	4150616.60	
9		529225.80	4150778.34	
10		529423.55	4150936.83	
11		529623.77	4151091.88	
12		529827.02	4151243.25	
4.3.26-29	1	530121.85	4150838.46	
	1	529827.02	4151243.25	
	2	529623.77	4151091.88	
	3	529423.55	4150936.83	
	4	529225.80	4150778.34	
	5	529030.65	4150616.60	
	6	528838.69	4150451.39	
	7	528509.74	4150828.96	
	8	528708.34	4150999.85	
	9	528910.23	4151167.18	
	10	529114.82	4151331.22	
	11	529321.95	4151491.51	
12	529532.21	4151648.09		
4.3.27-1	1	529827.02	4151243.25	
	1	538060.81	4139902.17	
	2	538054.30	4139896.35	
	3	538047.89	4139890.43	
	4	538041.58	4139884.40	
	5	538035.40	4139878.25	
	6	538029.31	4139871.99	
7	537668.04	4140217.81		



Сектор	Характерные точки границ	Координаты МСК-03, зона 4		Сектор	Характерные точки границ	Координаты МСК-03, зона 4	
		X	Y			X	Y
	8	537680.22	4140230.32		9	536645.85	4141317.60
	9	537692.61	4140242.62		10	536677.35	4141347.81
	10	537705.22	4140254.70		11	536709.42	4141377.39
	11	537718.04	4140266.53		12	536741.97	4141406.49
	12	537731.06	4140278.17		1	537071.65	4141030.32
	1	538060.81	4139902.17				
4.3.27-2	1	537731.06	4140278.17	4.3.27-5	1	536741.97	4141406.49
	2	537718.04	4140266.53		2	536709.42	4141377.39
	3	537705.22	4140254.70		3	536677.35	4141347.81
	4	537692.61	4140242.62		4	536645.85	4141317.60
	5	537680.22	4140230.32		5	536614.87	4141286.86
	6	537668.04	4140217.81		6	536584.38	4141255.59
	7	537306.79	4140563.68		7	536223.21	4141601.62
	8	537325.08	4140582.44		8	536259.79	4141639.14
	9	537343.67	4140600.89		9	536296.97	4141676.06
	10	537362.56	4140619.01		10	536334.79	4141712.29
	11	537381.80	4140636.76		11	536373.27	4141747.80
	12	537401.33	4140654.22		12	536412.34	4141782.71
	1	537731.06	4140278.17		1	536741.97	4141406.49
4.3.27-3	1	537401.33	4140654.22	4.3.27-6	1	536412.34	4141782.71
	2	537381.80	4140636.76		2	536373.27	4141747.80
	3	537362.56	4140619.01		3	536334.79	4141712.29
	4	537343.67	4140600.89		4	536296.97	4141676.06
	5	537325.08	4140582.44		5	536259.79	4141639.14
	6	537306.79	4140563.68		6	536223.21	4141601.62
	7	536945.57	4140909.60		7	535862.06	4141947.71
	8	536969.96	4140934.63		8	535904.76	4141991.49
	9	536994.74	4140959.22		9	535948.12	4142034.55
	10	537019.95	4140983.39		10	535992.24	4142076.83
	11	537045.60	4141007.05		11	536037.14	4142118.25
	12	537071.65	4141030.32		12	536082.73	4142159.00
	1	537401.33	4140654.22		1	536412.34	4141782.71
4.3.27-4	1	537071.65	4141030.32	4.3.27-7	1	536082.73	4142159.00
	2	537045.60	4141007.05		2	536037.14	4142118.25
	3	537019.95	4140983.39		3	535992.24	4142076.83
	4	536994.74	4140959.22		4	535948.12	4142034.55
	5	536969.96	4140934.63		5	535904.76	4141991.49
	6	536945.57	4140909.60		6	535862.06	4141947.71
	7	536584.38	4141255.59		7	535500.94	4142293.86
	8	536614.87	4141286.86		8	535549.73	4142343.88
					9	535599.30	4142393.11

Сектор	Характерные точки границ	Координаты МСК-03, зона 4		Сектор	Характерные точки границ	Координаты МСК-03, зона 4	
		X	Y			X	Y
	10	535649.74	4142441.44		11	534692.93	4143600.64
	11	535701.05	4142488.77		12	534764.59	4143664.67
	12	535753.15	4142535.33		1	535094.07	4143288.17
	1	536082.73	4142159.00				
4.3.27-8	1	535753.15	4142535.33	4.3.27-11	1	534764.59	4143664.67
	2	535701.05	4142488.77		2	534692.93	4143600.64
	3	535649.74	4142441.44		3	534622.37	4143535.55
	4	535599.30	4142393.11		4	534553.01	4143469.11
	5	535549.73	4142343.88		5	534484.83	4143401.43
	6	535500.94	4142293.86		6	534417.74	4143332.65
	7	535139.85	4142640.07		7	534056.71	4143679.02
	8	535194.74	4142696.35		8	534129.91	4143754.06
	9	535250.51	4142751.72		9	534204.30	4143827.89
	10	535307.25	4142806.08		10	534279.96	4143900.37
	11	535364.98	4142859.33		11	534356.95	4143971.41
	12	535423.60	4142911.72		12	534435.12	4144041.23
		1	535753.15		4142535.33	1	534764.59
4.3.27-9	1	535423.60	4142911.72	4.3.27-12	1	534435.12	4144041.23
	2	535364.98	4142859.33		2	534356.95	4143971.41
	3	535307.25	4142806.08		3	534279.96	4143900.37
	4	535250.51	4142751.72		4	534204.30	4143827.89
	5	535194.74	4142696.35		5	534129.91	4143754.06
	6	535139.85	4142640.07		6	534056.71	4143679.02
	7	534778.78	4142986.33		7	533695.72	4144025.45
	8	534839.76	4143048.86		8	533775.02	4144106.75
	9	534901.75	4143110.38		9	533855.61	4144186.72
	10	534964.79	4143170.79		10	533937.59	4144265.25
	11	535028.93	4143229.96		11	534021.00	4144342.21
	12	535094.07	4143288.17		12	534105.68	4144417.84
		1	535423.60		4142911.72	1	534435.12
4.3.27-10	1	535094.07	4143288.17	4.3.27-13	1	534105.68	4144417.84
	2	535028.93	4143229.96		2	534021.00	4144342.21
	3	534964.79	4143170.79		3	533937.59	4144265.25
	4	534901.75	4143110.38		4	533855.61	4144186.72
	5	534839.76	4143048.86		5	533775.02	4144106.75
	6	534778.78	4142986.33		6	533695.72	4144025.45
	7	534417.74	4143332.65		7	533334.75	4144371.90
	8	534484.83	4143401.43		8	533420.17	4144459.48
	9	534553.01	4143469.11		9	533506.96	4144545.62
	10	534622.37	4143535.55		10	533595.23	4144630.18
					11	533685.07	4144713.05

Сектор	Характерные точки границ	Координаты МСК-03, зона 4	
		X	Y
4.3.27-14	12	533776.28	4144794.51
	1	534105.68	4144417.84
	1	533776.28	4144794.51
	2	533685.07	4144713.05
	3	533595.23	4144630.18
	4	533506.96	4144545.62
	5	533420.17	4144459.48
	6	533334.75	4144371.90
	7	532973.80	4144718.44
	8	533065.32	4144812.29
	9	533158.31	4144904.57
	10	533252.92	4144995.17
	11	533349.18	4145083.96
4.3.27-15	12	533446.90	4145171.23
	1	533776.28	4144794.51
	1	533446.90	4145171.23
	2	533349.18	4145083.96
	3	533252.92	4144995.17
	4	533158.31	4144904.57
	5	533065.32	4144812.29
	6	532973.80	4144718.44
	7	532612.88	4145065.04
	8	532710.51	4145165.14
	9	532809.71	4145263.57
	10	532910.62	4145360.22
	11	533013.30	4145454.93
4.3.27-16	12	533117.55	4145548.01
	1	533446.90	4145171.23
	1	533117.55	4145548.01
	2	533013.30	4145454.93
	3	532910.62	4145360.22
	4	532809.71	4145263.57
	5	532710.51	4145165.14
	6	532612.88	4145065.04
	7	532251.99	4145411.68
	8	532355.72	4145518.04
	9	532461.13	4145622.64
	10	532568.35	4145725.31
	11	532677.46	4145825.94
12	532788.24	4145924.90	

Сектор	Характерные точки границ	Координаты МСК-03, зона 4	
		X	Y
4.3.27-17	1	533117.55	4145548.01
	1	532788.24	4145924.90
	2	532677.46	4145825.94
	3	532568.35	4145725.31
	4	532461.13	4145622.64
	5	532355.72	4145518.04
	6	532251.99	4145411.68
	7	531891.11	4145758.39
	8	532000.96	4145871.02
	9	532112.57	4145981.70
	10	532226.12	4146090.48
	11	532341.64	4146197.02
	4.3.27-18	12	532458.95
1		532788.24	4145924.90
1		532458.95	4146301.79
2		532341.64	4146197.02
3		532226.12	4146090.48
4		532112.57	4145981.70
5		532000.96	4145871.02
6		531891.11	4145758.39
7		531530.26	4146105.16
8		531646.22	4146224.03
9		531764.05	4146340.87
10		531883.90	4146455.69
4.3.27-19		11	532005.87
	12	532129.68	4146678.74
	1	532458.95	4146301.79
	1	532129.68	4146678.74
	2	532005.87	4146568.15
	3	531883.90	4146455.69
	4	531764.05	4146340.87
	5	531646.22	4146224.03
	6	531530.26	4146105.16
	7	531169.44	4146451.98
	8	531291.51	4146577.11
	9	531415.55	4146700.10
	10	531541.72	4146820.96
11	531670.11	4146939.34	
12	531800.46	4147055.75	
1	532129.68	4146678.74	

Сектор	Характерные точки границ	Координаты МСК-03, зона 4	
		X	Y
4.3.27-20	1	531800.46	4147055.75
	2	531670.11	4146939.34
	3	531541.72	4146820.96
	4	531415.55	4146700.10
	5	531291.51	4146577.11
	6	531169.44	4146451.98
	7	530808.64	4146798.85
	8	530936.82	4146930.24
	9	531067.07	4147059.38
	10	531199.57	4147186.28
	11	531334.37	4147310.58
	12	531471.25	4147432.81
	1	531800.46	4147055.75
4.3.27-21	1	531471.25	4147432.81
	2	531334.37	4147310.58
	3	531199.57	4147186.28
	4	531067.07	4147059.38
	5	530936.82	4146930.24
	6	530808.64	4146798.85
	7	530447.87	4147145.78
	8	530582.16	4147283.43
	9	530718.63	4147418.72
	10	530857.43	4147551.66
	11	530998.68	4147681.89
	12	531142.08	4147809.92
	1	531471.25	4147432.81
4.3.27-22	1	531142.08	4147809.92
	2	530998.68	4147681.89
	3	530857.43	4147551.66
	4	530718.63	4147418.72
	5	530582.16	4147283.43
	6	530447.87	4147145.78
	7	530087.12	4147492.77
	8	530227.52	4147636.61
	9	530370.20	4147778.11
	10	530515.33	4147917.10
	11	530663.00	4148053.24
	12	530812.95	4148187.10
	1	531142.08	4147809.92
4.3.27-	1	530812.95	4148187.10

Сектор	Характерные точки границ	Координаты МСК-03, зона 4	
		X	Y
23	2	530663.00	4148053.24
	3	530515.33	4147917.10
	4	530370.20	4147778.11
	5	530227.52	4147636.61
	6	530087.12	4147492.77
	7	529726.39	4147839.81
	8	529872.92	4147989.91
	9	530021.81	4148137.56
	10	530173.26	4148282.59
	11	530327.36	4148424.64
	12	530483.82	4148564.33
	1	530812.95	4148187.10
	4.3.27-24	1	530483.82
2		530327.36	4148424.64
3		530173.26	4148282.59
4		530021.81	4148137.56
5		529872.92	4147989.91
6		529726.39	4147839.81
7		529365.70	4148186.84
8		529518.33	4148343.26
9		529673.43	4148497.07
10		529831.21	4148648.15
11		529991.74	4148796.11
12		530154.74	4148941.61
1		530483.82	4148564.33
4.3.27-25	1	530154.74	4148941.61
	2	529991.74	4148796.11
	3	529831.21	4148648.15
	4	529673.43	4148497.07
	5	529518.33	4148343.26
	6	529365.70	4148186.84
	7	529005.02	4148534.00
	8	529163.78	4148696.67
	9	529325.10	4148856.64
	10	529489.19	4149013.75
	11	529656.16	4149167.64
	12	529825.69	4149318.95
	1	530154.74	4148941.61
4.3.27-26	1	529825.69	4149318.95
	2	529656.16	4149167.64

Сектор	Характерные точки границ	Координаты МСК-03, зона 4		
		X	Y	
	3	529489.19	4149013.75	
	4	529325.10	4148856.64	
	5	529163.78	4148696.67	
	6	529005.02	4148534.00	
	7	528644.38	4148881.21	
	8	528809.24	4149050.14	
	9	528976.78	4149216.25	
	10	529147.20	4149379.41	
	11	529320.59	4149539.21	
	12	529496.65	4149696.42	
	1	529825.69	4149318.95	
	4.3.27-27	1	529496.65	4149696.42
		2	529320.59	4149539.21
3		529147.20	4149379.41	
4		528976.78	4149216.25	
5		528809.24	4149050.14	
6		528644.38	4148881.21	
7		528283.75	4149228.48	
8		528454.74	4149403.66	
9		528628.49	4149575.92	
10		528805.23	4149745.13	
11		528985.06	4149910.93	
12		529167.65	4150073.88	
1		529496.65	4149696.42	
4.3.27-28	1	529167.65	4150073.88	
	2	528985.06	4149910.93	
	3	528805.23	4149745.13	
	4	528628.49	4149575.92	
	5	528454.74	4149403.66	
	6	528283.75	4149228.48	
	7	527923.14	4149575.79	
	8	528100.25	4149757.24	
	9	528280.23	4149935.66	
	10	528463.29	4150110.90	
	11	528649.56	4150282.63	
	12	528838.69	4150451.39	
	1	529167.65	4150073.88	
4.3.27-29	1	528838.69	4150451.39	
	2	528649.56	4150282.63	
	3	528463.29	4150110.90	

Сектор	Характерные точки границ	Координаты МСК-03, зона 4		
		X	Y	
	4	528280.23	4149935.66	
	5	528100.25	4149757.24	
	6	527923.14	4149575.79	
	7	527562.57	4149923.17	
	8	527745.80	4150110.88	
	9	527931.99	4150295.45	
	10	528121.38	4150476.72	
	11	528314.08	4150654.38	
	12	528509.74	4150828.96	
	1	528838.69	4150451.39	
	4.3.28-1	1	538029.31	4139871.99
		2	538023.33	4139865.64
		3	538017.45	4139859.17
4		538011.70	4139852.61	
5		538006.06	4139845.95	
6		538000.55	4139839.19	
7		537610.52	4140152.19	
8		537621.55	4140165.72	
9		537632.84	4140179.04	
10		537644.34	4140192.17	
11		537656.09	4140205.10	
12		537668.04	4140217.81	
1		538029.31	4139871.99	
4.3.28-2	1	537668.04	4140217.81	
	2	537656.09	4140205.10	
	3	537644.34	4140192.17	
	4	537632.84	4140179.04	
	5	537621.55	4140165.72	
	6	537610.52	4140152.19	
	7	537220.50	4140465.26	
	8	537237.09	4140485.55	
	9	537253.99	4140505.54	
	10	537271.25	4140525.22	
	11	537288.87	4140544.61	
	12	537306.79	4140563.68	
	1	537668.04	4140217.81	
4.3.28-3	1	537306.79	4140563.68	
	2	537288.87	4140544.61	
	3	537271.25	4140525.22	
	4	537253.99	4140505.54	

Сектор	Характерные точки границ	Координаты МСК-03, зона 4	
		X	Y
	5	537237.09	4140485.55
	6	537220.50	4140465.26
	7	536830.52	4140778.38
	8	536852.61	4140805.43
	9	536875.17	4140832.08
	10	536898.16	4140858.33
	11	536921.67	4140884.19
	12	536945.57	4140909.60
	1	537306.79	4140563.68
	4.3.28-4	1	536945.57
2		536921.67	4140884.19
3		536898.16	4140858.33
4		536875.17	4140832.08
5		536852.61	4140805.43
6		536830.52	4140778.38
7		536440.55	4141091.54
8		536468.17	4141125.37
9		536496.37	4141158.68
10		536525.13	4141191.49
11		536554.50	4141223.81
12		536584.38	4141255.59
1		536945.57	4140909.60
4.3.28-5	1	536584.38	4141255.59
	2	536554.50	4141223.81
	3	536525.13	4141191.49
	4	536496.37	4141158.68
	5	536468.17	4141125.37
	6	536440.55	4141091.54
	7	536050.62	4141404.76
	8	536083.76	4141445.34
	9	536117.58	4141485.34
	10	536152.10	4141524.71
	11	536187.36	4141563.49
	12	536223.21	4141601.62
	1	536584.38	4141255.59
4.3.28-6	1	536223.21	4141601.62
	2	536187.36	4141563.49
	3	536152.10	4141524.71
	4	536117.58	4141485.34
	5	536083.76	4141445.34

Сектор	Характерные точки границ	Координаты МСК-03, зона 4		
		X	Y	
	6	536050.62	4141404.76	
	7	535660.69	4141718.05	
	8	535699.36	4141765.39	
	9	535738.83	4141812.03	
	10	535779.10	4141857.99	
	11	535820.24	4141903.23	
	12	535862.06	4141947.71	
	1	536223.21	4141601.62	
	4.3.28-7	1	535862.06	4141947.71
		2	535820.24	4141903.23
		3	535779.10	4141857.99
		4	535738.83	4141812.03
		5	535699.36	4141765.39
6		535660.69	4141718.05	
7		535270.78	4142031.37	
8		535314.98	4142085.49	
9		535360.09	4142138.80	
10		535406.13	4142191.29	
11		535453.14	4142243.03	
12		535500.94	4142293.86	
1	535862.06	4141947.71		
4.3.28-8	1	535500.94	4142293.86	
	2	535453.14	4142243.03	
	3	535406.13	4142191.29	
	4	535360.09	4142138.80	
	5	535314.98	4142085.49	
	6	535270.78	4142031.37	
	7	534880.90	4142344.75	
	8	534930.62	4142405.65	
	9	534981.38	4142465.62	
	10	535033.16	4142524.68	
	11	535086.07	4142582.88	
	12	535139.85	4142640.07	
1	535500.94	4142293.86		
4.3.28-9	1	535139.85	4142640.07	
	2	535086.07	4142582.88	
	3	535033.16	4142524.68	
	4	534981.38	4142465.62	
	5	534930.62	4142405.65	
	6	534880.90	4142344.75	

Сектор	Характерные точки границ	Координаты МСК-03, зона 4	
		X	Y
	7	534491.04	4142658.18
	8	534546.29	4142725.83
	9	534602.69	4142792.49
	10	534660.22	4142858.12
	11	534719.02	4142922.76
	12	534778.78	4142986.33
	1	535139.85	4142640.07
4.3.28-10	1	534778.78	4142986.33
	2	534719.02	4142922.76
	3	534660.22	4142858.12
	4	534602.69	4142792.49
	5	534546.29	4142725.83
	6	534491.04	4142658.18
	7	534101.18	4142971.68
	8	534161.98	4143046.09
	9	534224.03	4143119.42
	10	534287.32	4143191.61
	11	534351.99	4143262.72
	12	534417.74	4143332.65
4.3.28-11	1	534417.74	4143332.65
	2	534351.99	4143262.72
	3	534287.32	4143191.61
	4	534224.03	4143119.42
	5	534161.98	4143046.09
	6	534101.18	4142971.68
	7	533711.36	4143285.20
	8	533777.68	4143366.41
	9	533845.37	4143446.38
	10	533914.43	4143525.17
	11	533984.99	4143602.74
	12	534056.71	4143679.02
4.3.28-12	1	534417.74	4143332.65
	1	534056.71	4143679.02
	2	533984.99	4143602.74
	3	533914.43	4143525.17
	4	533845.37	4143446.38
	5	533777.68	4143366.41
	6	533711.36	4143285.20
7	533321.56	4143598.80	

Сектор	Характерные точки границ	Координаты МСК-03, зона 4		
		X	Y	
	8	533393.41	4143686.78	
	9	533466.75	4143773.42	
	10	533541.56	4143858.77	
	11	533618.01	4143942.82	
	12	533695.72	4144025.45	
	1	534056.71	4143679.02	
	4.3.28-13	1	533695.72	4144025.45
		2	533618.01	4143942.82
		3	533541.56	4143858.77
		4	533466.75	4143773.42
		5	533393.41	4143686.78
		6	533321.56	4143598.80
7		532931.77	4143912.46	
8		533009.16	4144007.18	
9		533088.14	4144100.51	
10		533168.72	4144192.39	
11		533251.06	4144282.94	
12		533334.75	4144371.90	
4.3.28-14	1	533695.72	4144025.45	
	1	533334.75	4144371.90	
	2	533251.06	4144282.94	
	3	533168.72	4144192.39	
	4	533088.14	4144100.51	
	5	533009.16	4144007.18	
	6	532931.77	4143912.46	
	7	532542.02	4144226.18	
	8	532624.93	4144327.66	
	9	532709.56	4144427.67	
	10	532795.90	4144526.11	
	11	532884.12	4144623.12	
12	532973.80	4144718.44		
4.3.28-15	1	533334.75	4144371.90	
	1	532973.80	4144718.44	
	2	532884.12	4144623.12	
	3	532795.90	4144526.11	
	4	532709.56	4144427.67	
	5	532624.93	4144327.66	
	6	532542.02	4144226.18	
	7	532152.27	4144539.90	
8	532240.73	4144648.20		

Сектор	Характерные точки границ	Координаты МСК-03, зона 4	
		X	Y
	9	532331.01	4144754.87
	10	532423.12	4144859.88
	11	532517.22	4144963.37
	12	532612.88	4145065.04
	1	532973.80	4144718.44
4.3.28-16	1	532612.88	4145065.04
	2	532517.22	4144963.37
	3	532423.12	4144859.88
	4	532331.01	4144754.87
	5	532240.73	4144648.20
	6	532152.27	4144539.90
	7	531762.56	4144853.72
	8	531856.54	4144968.78
	9	531952.48	4145082.08
	10	532050.34	4145193.71
	11	532150.33	4145303.66
	12	532251.99	4145411.68
	1	532612.88	4145065.04
4.3.28-17	1	532251.99	4145411.68
	2	532150.33	4145303.66
	3	532050.34	4145193.71
	4	531952.48	4145082.08
	5	531856.54	4144968.78
	6	531762.56	4144853.72
	7	531372.85	4145167.60
	8	531472.37	4145289.38
	9	531573.95	4145409.40
	10	531677.58	4145527.59
	11	531783.48	4145643.96
	12	531891.11	4145758.39
	1	532251.99	4145411.68
4.3.28-18	1	531891.11	4145758.39
	2	531783.48	4145643.96
	3	531677.58	4145527.59
	4	531573.95	4145409.40
	5	531472.37	4145289.38
	6	531372.85	4145167.60
	7	530983.17	4145481.53
	8	531088.23	4145610.09
	9	531195.46	4145736.77

Сектор	Характерные точки границ	Координаты МСК-03, зона 4	
		X	Y
	10	531304.86	4145861.52
	11	531416.64	4145984.37
	12	531530.26	4146105.16
	1	531891.11	4145758.39
4.3.28-19	1	531530.26	4146105.16
	2	531416.64	4145984.37
	3	531304.86	4145861.52
	4	531195.46	4145736.77
	5	531088.23	4145610.09
	6	530983.17	4145481.53
	7	530593.51	4145795.47
	8	530704.10	4145930.83
	9	530817.00	4146064.19
	10	530932.16	4146195.47
	11	531049.83	4146324.83
	12	531169.44	4146451.98
	1	531530.26	4146105.16
4.3.28-20	1	531169.44	4146451.98
	2	531049.83	4146324.83
	3	530932.16	4146195.47
	4	530817.00	4146064.19
	5	530704.10	4145930.83
	6	530593.51	4145795.47
	7	530203.87	4146109.50
	8	530320.01	4146251.64
	9	530438.55	4146391.62
	10	530559.48	4146529.51
	11	530683.04	4146665.35
	12	530808.64	4146798.85
	1	531169.44	4146451.98
4.3.28-21	1	530808.64	4146798.85
	2	530683.04	4146665.35
	3	530559.48	4146529.51
	4	530438.55	4146391.62
	5	530320.01	4146251.64
	6	530203.87	4146109.50
	7	529814.26	4146423.59
	8	529935.92	4146572.45
	9	530060.13	4146719.15
	10	530186.82	4146863.61



Сектор	Характерные точки границ	Координаты МСК-03, зона 4	
		X	Y
	11	530316.27	4147005.92
	12	530447.87	4147145.78
	1	530808.64	4146798.85
4.3.28-22	1	530447.87	4147145.78
	2	530316.27	4147005.92
	3	530186.82	4146863.61
	4	530060.13	4146719.15
	5	529935.92	4146572.45
	6	529814.26	4146423.59
	7	529424.66	4146737.68
	8	529551.86	4146893.37
	9	529681.73	4147046.75
	10	529814.19	4147197.77
	11	529949.53	4147346.54
	12	530087.12	4147492.77
4.3.28-23	1	530447.87	4147145.78
	1	530087.12	4147492.77
	2	529949.53	4147346.54
	3	529814.19	4147197.77
	4	529681.73	4147046.75
	5	529551.86	4146893.37
	6	529424.66	4146737.68
	7	529035.07	4147051.88
	8	529167.83	4147214.34
	9	529303.35	4147374.39
	10	529441.57	4147531.98
	11	529582.82	4147687.23
12	529726.39	4147839.81	
4.3.28-24	1	530087.12	4147492.77
	1	529726.39	4147839.81
	2	529582.82	4147687.23
	3	529441.57	4147531.98
	4	529303.35	4147374.39
	5	529167.83	4147214.34
	6	529035.07	4147051.88
	7	528645.52	4147366.13
	8	528783.81	4147535.37
	9	528924.98	4147702.09
	10	529068.99	4147866.25
11	529216.13	4148027.90	

Сектор	Характерные точки границ	Координаты МСК-03, зона 4	
		X	Y
	12	529365.70	4148186.84
	1	529726.39	4147839.81
4.3.28-25	1	529365.70	4148186.84
	2	529216.13	4148027.90
	3	529068.99	4147866.25
	4	528924.98	4147702.09
	5	528783.81	4147535.37
	6	528645.52	4147366.13
	7	528255.98	4147680.44
	8	528399.82	4147856.46
	9	528546.65	4148029.77
	10	528696.42	4148200.51
	11	528849.46	4148368.70
	12	529005.02	4148534.00
4.3.28-26	1	529365.70	4148186.84
	1	529005.02	4148534.00
	2	528849.46	4148368.70
	3	528696.42	4148200.51
	4	528546.65	4148029.77
	5	528399.82	4147856.46
	6	528255.98	4147680.44
	7	527866.46	4147994.73
	8	528015.84	4148177.52
	9	528168.32	4148357.58
	10	528323.89	4148534.89
	11	528482.81	4148709.55
12	528644.38	4148881.21	
4.3.28-27	1	529005.02	4148534.00
	1	528644.38	4148881.21
	2	528482.81	4148709.55
	3	528323.89	4148534.89
	4	528168.32	4148357.58
	5	528015.84	4148177.52
	6	527866.46	4147994.73
	7	527476.97	4148309.15
	8	527631.88	4148498.71
	9	527790.03	4148685.45
	10	527951.36	4148869.32
	11	528116.19	4149050.45
12	528283.75	4149228.48	

Сектор	Характерные точки границ	Координаты МСК-03, зона 4	
		X	Y
	1	528644.38	4148881.21
4.3.28-28	1	528283.75	4149228.48
	2	528116.19	4149050.45
	3	527951.36	4148869.32
	4	527790.03	4148685.45
	5	527631.88	4148498.71
	6	527476.97	4148309.15
	7	527087.49	4148623.61
	8	527247.96	4148819.96
	9	527411.77	4149013.37
	10	527578.87	4149203.81
	11	527749.59	4149391.41
	12	527923.14	4149575.79
	1	528283.75	4149228.48
4.3.28-29	1	527923.14	4149575.79
	2	527749.59	4149391.41
	3	527578.87	4149203.81
	4	527411.77	4149013.37
	5	527247.96	4148819.96
	6	527087.49	4148623.61
	7	526698.04	4148938.06
	8	526864.04	4149141.25
	9	527033.52	4149341.34
	10	527206.39	4149538.36
	11	527383.02	4149732.43
	12	527562.57	4149923.17
	1	527923.14	4149575.79
4.3.29-1	1	538000.55	4139839.19
	2	537995.14	4139832.33
	3	537989.85	4139825.38
	4	537984.70	4139818.34
	5	537979.66	4139811.22
	6	537974.76	4139804.00
	7	537558.93	4140081.83
	8	537568.75	4140096.25
	9	537578.82	4140110.50
	10	537589.15	4140124.59
	11	537599.71	4140138.49
	12	537610.52	4140152.19
	1	538000.55	4139839.19

Сектор	Характерные точки границ	Координаты МСК-03, зона 4	
		X	Y
4.3.29-2	1	537610.52	4140152.19
	2	537599.71	4140138.49
	3	537589.15	4140124.59
	4	537578.82	4140110.50
	5	537568.75	4140096.25
	6	537558.93	4140081.83
	7	537143.11	4140359.70
	8	537157.85	4140381.35
	9	537172.97	4140402.71
	10	537188.44	4140423.85
	11	537204.30	4140444.71
	12	537220.50	4140465.26
	1	537610.52	4140152.19
4.3.29-3	1	537220.50	4140465.26
	2	537204.30	4140444.71
	3	537188.44	4140423.85
	4	537172.97	4140402.71
	5	537157.85	4140381.35
	6	537143.11	4140359.70
	7	536727.32	4140637.63
	8	536746.96	4140666.48
	9	536767.14	4140694.97
	10	536787.77	4140723.15
	11	536808.91	4140750.97
	12	536830.52	4140778.38
	1	537220.50	4140465.26
4.3.29-4	1	536830.52	4140778.38
	2	536808.91	4140750.97
	3	536787.77	4140723.15
	4	536767.14	4140694.97
	5	536746.96	4140666.48
	6	536727.32	4140637.63
	7	536311.54	4140915.59
	8	536336.10	4140951.68
	9	536361.31	4140987.28
	10	536387.10	4141022.52
	11	536413.54	4141057.27
	12	536440.55	4141091.54
	1	536830.52	4140778.38
4.3.29-	1	536440.55	4141091.54

Сектор	Характерные точки границ	Координаты МСК-03, зона 4	
		X	Y
5	2	536413.54	4141057.27
	3	536387.10	4141022.52
	4	536361.31	4140987.28
	5	536336.10	4140951.68
	6	536311.54	4140915.59
	7	535895.78	4141193.61
	8	535925.25	4141236.92
	9	535955.50	4141279.66
	10	535986.47	4141321.95
	11	536018.19	4141363.64
	12	536050.62	4141404.76
	1	536440.55	4141091.54
	4.3.29-6	1	536050.62
2		536018.19	4141363.64
3		535986.47	4141321.95
4		535955.50	4141279.66
5		535925.25	4141236.92
6		535895.78	4141193.61
7		535480.04	4141471.69
8		535514.41	4141522.20
9		535549.72	4141572.05
10		535585.84	4141621.40
11		535622.86	4141670.07
12		535660.69	4141718.05
1		536050.62	4141404.76
4.3.29-7	1	535660.69	4141718.05
	2	535622.86	4141670.07
	3	535585.84	4141621.40
	4	535549.72	4141572.05
	5	535514.41	4141522.20
	6	535480.04	4141471.69
	7	535064.30	4141749.80
	8	535103.61	4141807.56
	9	535143.96	4141864.53
	10	535185.24	4141920.92
	11	535227.54	4141976.53
	12	535270.78	4142031.37
	1	535660.69	4141718.05
4.3.29-8	1	535270.78	4142031.37
	2	535227.54	4141976.53

Сектор	Характерные точки границ	Координаты МСК-03, зона 4		
		X	Y	
	3	535185.24	4141920.92	
	4	535143.96	4141864.53	
	5	535103.61	4141807.56	
	6	535064.30	4141749.80	
	7	534648.58	4142027.99	
	8	534692.81	4142092.94	
	9	534738.21	4142157.04	
	10	534784.65	4142220.50	
	11	534832.24	4142283.06	
	12	534880.90	4142344.75	
	1	535270.78	4142031.37	
	4.3.29-9	1	534880.90	4142344.75
		2	534832.24	4142283.06
3		534784.65	4142220.50	
4		534738.21	4142157.04	
5		534692.81	4142092.94	
6		534648.58	4142027.99	
7		534232.88	4142306.19	
8		534282.03	4142378.40	
9		534332.47	4142449.61	
10		534384.08	4142520.11	
11		534436.97	4142589.65	
12		534491.04	4142658.18	
1		534880.90	4142344.75	
4.3.29-10	1	534491.04	4142658.18	
	2	534436.97	4142589.65	
	3	534384.08	4142520.11	
	4	534332.47	4142449.61	
	5	534282.03	4142378.40	
	6	534232.88	4142306.19	
	7	533817.20	4142584.48	
	8	533871.27	4142663.87	
	9	533926.77	4142742.24	
	10	533983.53	4142819.80	
	11	534041.71	4142896.25	
	12	534101.18	4142971.68	
	1	534491.04	4142658.18	
4.3.29-11	1	534101.18	4142971.68	
	2	534041.71	4142896.25	
	3	533983.53	4142819.80	

Сектор	Характерные точки границ	Координаты МСК-03, зона 4	
		X	Y
	4	533926.77	4142742.24
	5	533871.27	4142663.87
	6	533817.20	4142584.48
	7	533401.53	4142862.82
	8	533460.52	4142949.43
	9	533521.06	4143034.90
	10	533583.01	4143119.53
	11	533646.48	4143202.95
	12	533711.36	4143285.20
	1	534101.18	4142971.68
4.3.29-12	1	533711.36	4143285.20
	2	533646.48	4143202.95
	3	533583.01	4143119.53
	4	533521.06	4143034.90
	5	533460.52	4142949.43
	6	533401.53	4142862.82
	7	532985.90	4143141.17
	8	533049.79	4143235.01
	9	533115.39	4143327.63
	10	533182.49	4143419.29
	11	533251.26	4143509.70
	12	533321.56	4143598.80
4.3.29-13	1	533321.56	4143598.80
	2	533251.26	4143509.70
	3	533182.49	4143419.29
	4	533115.39	4143327.63
	5	533049.79	4143235.01
	6	532985.90	4143141.17
	7	532570.26	4143419.60
	8	532639.09	4143520.67
	9	532709.74	4143620.42
	10	532782.01	4143719.13
	11	532856.07	4143816.46
	12	532931.77	4143912.46
4.3.29-14	1	533321.56	4143598.80
	2	532931.77	4143912.46
	3	532856.07	4143816.46
	4	532782.01	4143719.13

Сектор	Характерные точки границ	Координаты МСК-03, зона 4		
		X	Y	
	5	532639.09	4143520.67	
	6	532570.26	4143419.60	
	7	532154.64	4143698.06	
	8	532228.38	4143806.38	
	9	532304.09	4143913.23	
	10	532381.52	4144019.03	
	11	532460.89	4144123.32	
	12	532542.02	4144226.18	
	1	532931.77	4143912.46	
	4.3.29-15	1	532542.02	4144226.18
		2	532460.89	4144123.32
		3	532381.52	4144019.03
4		532304.09	4143913.23	
5		532228.38	4143806.38	
6		532154.64	4143698.06	
7		531739.04	4143976.59	
8		531817.72	4144092.11	
9		531898.46	4144206.13	
10		531981.08	4144318.94	
11		532065.74	4144430.23	
12		532152.27	4144539.90	
4.3.29-16	1	532542.02	4144226.18	
	1	532152.27	4144539.90	
	2	532065.74	4144430.23	
	3	531981.08	4144318.94	
	4	531898.46	4144206.13	
	5	531817.72	4144092.11	
	6	531739.04	4143976.59	
	7	531323.46	4144255.14	
	8	531407.05	4144377.93	
	9	531492.86	4144499.03	
	10	531580.64	4144618.95	
	11	531670.60	4144737.18	
12	531762.56	4144853.72		
4.3.29-17	1	532152.27	4144539.90	
	1	531762.56	4144853.72	
	2	531670.60	4144737.18	
	3	531580.64	4144618.95	
	4	531492.86	4144499.03	

Сектор	Характерные точки границ	Координаты МСК-03, зона 4		Сектор	Характерные точки границ	Координаты МСК-03, зона 4	
		X	Y			X	Y
	6	531323.46	4144255.14		7	529661.30	4145369.97
	7	530907.90	4144533.79		8	529764.58	4145521.61
	8	530996.40	4144663.74		9	529870.62	4145671.29
	9	531087.27	4144792.02		10	529979.08	4145819.45
	10	531180.22	4144919.00		11	530090.24	4145965.47
	11	531275.48	4145044.16		12	530203.87	4146109.50
	12	531372.85	4145167.60		1	530593.51	4145795.47
	1	531762.56	4144853.72		4.3.29-21	1	530203.87
4.3.29-18	1	531372.85	4145167.60		2	530090.24	4145965.47
	2	531275.48	4145044.16		3	529979.08	4145819.45
	3	531180.22	4144919.00		4	529870.62	4145671.29
	4	531087.27	4144792.02		5	529764.58	4145521.61
	5	530996.40	4144663.74		6	529661.30	4145369.97
	6	530907.90	4144533.79	7	529245.79	4145648.77	
	7	530492.35	4144812.44	8	529354.00	4145807.68	
	8	530585.78	4144949.67	9	529465.09	4145964.44	
	9	530681.69	4145085.08	10	529578.74	4146119.66	
	10	530779.82	4145219.07	11	529695.20	4146272.70	
	11	530880.37	4145351.22	12	529814.26	4146423.59	
	12	530983.17	4145481.53	1	530203.87	4146109.50	
4.3.29-19	1	530983.17	4145481.53	4.3.29-22	1	529814.26	4146423.59
	2	530880.37	4145351.22	2	529695.20	4146272.70	
	3	530779.82	4145219.07	3	529578.74	4146119.66	
	4	530681.69	4145085.08	4	529465.09	4145964.44	
	5	530585.78	4144949.67	5	529354.00	4145807.68	
	6	530492.35	4144812.44	6	529245.79	4145648.77	
	7	530076.81	4145091.18	7	528830.32	4145927.66	
	8	530175.17	4145235.64	8	528943.45	4146093.76	
	9	530276.14	4145378.14	9	529059.60	4146257.70	
	10	530379.44	4145519.23	10	529178.41	4146419.98	
	11	530485.30	4145658.34	11	529300.19	4146579.98	
	12	530593.51	4145795.47	12	529424.66	4146737.68	
4.3.29-20	1	530983.17	4145481.53	4.3.29-23	1	529424.66	4146737.68
	1	530593.51	4145795.47	2	529300.19	4146579.98	
	2	530485.30	4145658.34	3	529178.41	4146419.98	
	3	530379.44	4145519.23	4	529059.60	4146257.70	
	4	530276.14	4145378.14	5	528943.45	4146093.76	
	5	530175.17	4145235.64	6	528830.32	4145927.66	
	6	530076.81	4145091.18	7	528414.85	4146206.55	

Сектор	Характерные точки границ	Координаты МСК-03, зона 4		Сектор	Характерные точки границ	Координаты МСК-03, зона 4	
		X	Y			X	Y
	8	528532.91	4146379.94		9	527437.78	4147431.20
	9	528654.11	4146551.02		10	527577.32	4147621.67
	10	528778.11	4146720.35		11	527720.30	4147809.52
	11	528905.19	4146887.26		12	527866.46	4147994.73
	12	529035.07	4147051.88		1	528255.98	4147680.44
	1	529424.66	4146737.68				
4.3.29-24	1	529035.07	4147051.88	4.3.29-27	1	527866.46	4147994.73
	2	528905.19	4146887.26		2	527720.30	4147809.52
	3	528778.11	4146720.35		3	527577.32	4147621.67
	4	528654.11	4146551.02		4	527437.78	4147431.20
	5	528532.91	4146379.94		5	527301.39	4147238.72
	6	528414.85	4146206.55		6	527168.53	4147043.64
	7	527999.39	4146485.55		7	526753.13	4147322.73
	8	528122.39	4146666.16		8	526890.93	4147525.04
	9	528248.65	4146844.32		9	527032.37	4147724.65
	10	528377.82	4147020.72		10	527177.07	4147922.26
	11	528510.21	4147194.65		11	527325.38	4148117.07
	12	528645.52	4147366.13		12	527476.97	4148309.15
	1	529035.07	4147051.88		1	527866.46	4147994.73
4.3.29-25	1	528645.52	4147366.13	4.3.29-28	1	527476.97	4148309.15
	2	528510.21	4147194.65		2	527325.38	4148117.07
	3	528377.82	4147020.72		3	527177.07	4147922.26
	4	528248.65	4146844.32		4	527032.37	4147724.65
	5	528122.39	4146666.16		5	526890.93	4147525.04
	6	527999.39	4146485.55		6	526753.13	4147322.73
	7	527583.95	4146764.54		7	526337.74	4147601.92
	8	527711.88	4146952.39		8	526480.47	4147811.47
	9	527843.22	4147137.74		9	526626.98	4148018.24
	10	527977.56	4147321.21		10	526776.87	4148222.89
	11	528115.24	4147502.09		11	526930.47	4148424.67
	12	528255.98	4147680.44		12	527087.49	4148623.61
	1	528645.52	4147366.13		1	527476.97	4148309.15
4.3.29-26	1	528255.98	4147680.44	4.3.29-29	1	527087.49	4148623.61
	2	528115.24	4147502.09		2	526930.47	4148424.67
	3	527977.56	4147321.21		3	526776.87	4148222.89
	4	527843.22	4147137.74		4	526626.98	4148018.24
	5	527711.88	4146952.39		5	526480.47	4147811.47
	6	527583.95	4146764.54		6	526337.74	4147601.92
	7	527168.53	4147043.64		7	525922.37	4147881.17
	8	527301.39	4147238.72		8	526070.02	4148097.96
					9	526221.61	4148311.78

Сектор	Характерные точки границ	Координаты МСК-03, зона 4	
		X	Y
	10	526376.68	4148523.51
	11	526535.60	4148732.26
	12	526698.04	4148938.06
	1	527087.49	4148623.61
4.3.30-1	1	537974.76	4139804.00
	2	537969.97	4139796.70
	3	537965.31	4139789.33
	4	537960.79	4139781.86
	5	537956.39	4139774.32
	6	537952.12	4139766.70
	7	537513.67	4140007.21
	8	537522.20	4140022.45
	9	537531.00	4140037.52
	10	537540.04	4140052.46
	11	537549.36	4140067.21
	12	537558.93	4140081.83
4.3.30-2	1	537974.76	4139804.00
	1	537558.93	4140081.83
	2	537549.36	4140067.21
	3	537540.04	4140052.46
	4	537531.00	4140037.52
	5	537522.20	4140022.45
	6	537513.67	4140007.21
	7	537075.22	4140247.77
	8	537088.02	4140270.62
	9	537101.21	4140293.24
	10	537114.79	4140315.64
	11	537128.78	4140337.77
4.3.30-3	12	537143.11	4140359.70
	1	537558.93	4140081.83
	1	537143.11	4140359.70
	2	537128.78	4140337.77
	3	537114.79	4140315.64
	4	537101.21	4140293.24
	5	537088.02	4140270.62
	6	537075.22	4140247.77
	7	536636.77	4140488.37
	8	536653.86	4140518.84
	9	536671.45	4140549.02
	10	536689.55	4140578.88

Сектор	Характерные точки границ	Координаты МСК-03, зона 4	
		X	Y
	11	536708.20	4140608.38
	12	536727.32	4140637.63
	1	537143.11	4140359.70
4.3.30-4	1	536727.32	4140637.63
	2	536708.20	4140608.38
	3	536689.55	4140578.88
	4	536671.45	4140549.02
	5	536653.86	4140518.84
	6	536636.77	4140488.37
	7	536198.36	4140729.02
	8	536219.71	4140767.11
	9	536241.71	4140804.82
	10	536264.33	4140842.15
	11	536287.64	4140879.04
	12	536311.54	4140915.59
4.3.30-5	1	536727.32	4140637.63
	1	536311.54	4140915.59
	2	536287.64	4140879.04
	3	536264.33	4140842.15
	4	536241.71	4140804.82
	5	536219.71	4140767.11
	6	536198.36	4140729.02
	7	535759.95	4140969.71
	8	535785.56	4141015.42
	9	535811.97	4141060.69
	10	535839.12	4141105.49
	11	535867.09	4141149.75
4.3.30-6	12	535895.78	4141193.61
	1	536311.54	4140915.59
	1	535895.78	4141193.61
	2	535867.09	4141149.75
	3	535839.12	4141105.49
	4	535811.97	4141060.69
	5	535785.56	4141015.42
	6	535759.95	4140969.71
	7	535321.54	4141210.45
	8	535351.44	4141263.79
	9	535382.24	4141316.59
	10	535413.93	4141368.87
	11	535446.56	4141420.52

Сектор	Характерные точки границ	Координаты МСК-03, зона 4	
		X	Y
	12	535480.04	4141471.69
	1	535895.78	4141193.61
4.3.30-7	1	535480.04	4141471.69
	2	535446.56	4141420.52
	3	535413.93	4141368.87
	4	535382.24	4141316.59
	5	535351.44	4141263.79
	6	535321.54	4141210.45
	7	534883.17	4141451.23
	8	534917.33	4141512.18
	9	534952.53	4141572.56
	10	534988.75	4141632.30
	11	535026.05	4141691.33
	12	535064.30	4141749.80
	1	535480.04	4141471.69
4.3.30-8	1	535064.30	4141749.80
	2	535026.05	4141691.33
	3	534988.75	4141632.30
	4	534952.53	4141572.56
	5	534917.33	4141512.18
	6	534883.17	4141451.23
	7	534444.79	4141692.08
	8	534483.24	4141760.64
	9	534522.83	4141828.55
	10	534563.60	4141895.77
	11	534605.55	4141962.19
	12	534648.58	4142027.99
	1	535064.30	4141749.80
4.3.30-9	1	534648.58	4142027.99
	2	534605.55	4141962.19
	3	534563.60	4141895.77
	4	534522.83	4141828.55
	5	534483.24	4141760.64
	6	534444.79	4141692.08
	7	534006.44	4141932.94
	8	534049.15	4142009.14
	9	534093.16	4142084.61
	10	534138.45	4142159.30
	11	534185.07	4142233.08
	12	534232.88	4142306.19

Сектор	Характерные точки границ	Координаты МСК-03, зона 4	
		X	Y
	1	534648.58	4142027.99
4.3.30-10	1	534232.88	4142306.19
	2	534185.07	4142233.08
	3	534138.45	4142159.30
	4	534093.16	4142084.61
	5	534049.15	4142009.14
	6	534006.44	4141932.94
	7	533568.08	4142173.85
	8	533615.07	4142257.69
	9	533663.49	4142340.70
	10	533713.31	4142422.86
	11	533764.60	4142504.05
	12	533817.20	4142584.48
	1	534232.88	4142306.19
4.3.30-11	1	533817.20	4142584.48
	2	533764.60	4142504.05
	3	533713.31	4142422.86
	4	533663.49	4142340.70
	5	533615.07	4142257.69
	6	533568.08	4142173.85
	7	533129.74	4142414.84
	8	533181.01	4142506.28
	9	533233.83	4142596.84
	10	533288.18	4142686.49
	11	533344.16	4142775.04
	12	533401.53	4142862.82
	1	533817.20	4142584.48
4.3.30-12	1	533401.53	4142862.82
	2	533344.16	4142775.04
	3	533288.18	4142686.49
	4	533233.83	4142596.84
	5	533181.01	4142506.28
	6	533129.74	4142414.84
	7	532691.43	4142655.83
	8	532746.97	4142754.94
	9	532804.19	4142853.04
	10	532863.08	4142950.15
	11	532923.72	4143046.11
	12	532985.90	4143141.17
	1	533401.53	4142862.82



Сектор	Характерные точки границ	Координаты МСК-03, зона 4	
		Х	У
4.3.30-13	1	532985.90	4143141.17
	2	532923.72	4143046.11
	3	532863.08	4142950.15
	4	532804.19	4142853.04
	5	532746.97	4142754.94
	6	532691.43	4142655.83
	7	532253.11	4142896.91
	8	532312.94	4143003.61
	9	532374.57	4143109.26
	10	532437.99	4143213.88
	11	532503.29	4143317.20
	12	532570.26	4143419.60
	1	532985.90	4143141.17
4.3.30-14	1	532570.26	4143419.60
	2	532503.29	4143317.20
	3	532437.99	4143213.88
	4	532374.57	4143109.26
	5	532312.94	4143003.61
	6	532253.11	4142896.91
	7	531814.81	4143138.00
	8	531878.92	4143252.32
	9	531944.96	4143365.57
	10	532012.91	4143477.63
	11	532082.90	4143588.37
	12	532154.64	4143698.06
	1	532570.26	4143419.60
4.3.30-15	1	532154.64	4143698.06
	2	532082.90	4143588.37
	3	532012.91	4143477.63
	4	531944.96	4143365.57
	5	531878.92	4143252.32
	6	531814.81	4143138.00
	7	531376.53	4143379.13
	8	531444.92	4143501.13
	9	531515.36	4143621.89
	10	531587.85	4143741.47
	11	531662.50	4143859.55
	12	531739.04	4143976.59
	1	532154.64	4143698.06
4.3.30-	1	531739.04	4143976.59

Сектор	Характерные точки границ	Координаты МСК-03, зона 4	
		Х	У
16	2	531662.50	4143859.55
	3	531587.85	4143741.47
	4	531515.36	4143621.89
	5	531444.92	4143501.13
	6	531376.53	4143379.13
	7	530938.26	4143620.35
	8	531010.93	4143749.93
	9	531085.76	4143878.29
	10	531162.80	4144005.31
	11	531242.13	4144130.82
	12	531323.46	4144255.14
	1	531739.04	4143976.59
	4.3.30-17	1	531323.46
2		531242.13	4144130.82
3		531162.80	4144005.31
4		531085.76	4143878.29
5		531010.93	4143749.93
6		530938.26	4143620.35
7		530499.99	4143861.57
8		530576.93	4143998.83
9		530656.20	4144134.70
10		530737.78	4144269.24
11		530821.76	4144402.10
12		530907.90	4144533.79
1		531323.46	4144255.14
4.3.30-18	1	530907.90	4144533.79
	2	530821.76	4144402.10
	3	530737.78	4144269.24
	4	530656.20	4144134.70
	5	530576.93	4143998.83
	6	530499.99	4143861.57
	7	530061.74	4144102.87
	8	530142.96	4144247.73
	9	530226.65	4144391.20
	10	530312.76	4144533.17
	11	530401.43	4144673.46
	12	530492.35	4144812.44
	1	530907.90	4144533.79
4.3.30-19	1	530492.35	4144812.44
	2	530401.43	4144673.46

Сектор	Характерные точки границ	Координаты МСК-03, зона 4		
		X	Y	
	3	530312.76	4144533.17	
	4	530226.65	4144391.20	
	5	530142.96	4144247.73	
	6	530061.74	4144102.87	
	7	529623.52	4144344.19	
	8	529709.01	4144496.71	
	9	529797.10	4144647.70	
	10	529887.76	4144797.20	
	11	529981.09	4144944.84	
	12	530076.81	4145091.18	
	1	530492.35	4144812.44	
	4.3.30-20	1	530076.81	4145091.18
		2	529981.09	4144944.84
3		529887.76	4144797.20	
4		529797.10	4144647.70	
5		529709.01	4144496.71	
6		529623.52	4144344.19	
7		529185.29	4144585.59	
8		529275.07	4144745.70	
9		529367.57	4144904.30	
10		529462.77	4145061.23	
11		529560.77	4145216.31	
12		529661.30	4145369.97	
1		530076.81	4145091.18	
4.3.30-21	1	529661.30	4145369.97	
	2	529560.77	4145216.31	
	3	529462.77	4145061.23	
	4	529367.57	4144904.30	
	5	529275.07	4144745.70	
	6	529185.29	4144585.59	
	7	528747.07	4144826.99	
	8	528841.15	4144994.79	
	9	528938.07	4145160.89	
	10	529037.80	4145325.36	
	11	529140.48	4145487.78	
	12	529245.79	4145648.77	
	1	529661.30	4145369.97	
4.3.30-22	1	529245.79	4145648.77	
	2	529140.48	4145487.78	
	3	529037.80	4145325.36	

Сектор	Характерные точки границ	Координаты МСК-03, зона 4		
		X	Y	
	4	528938.07	4145160.89	
	5	528841.15	4144994.79	
	6	528747.07	4144826.99	
	7	528308.88	4145068.44	
	8	528407.23	4145243.87	
	9	528508.56	4145417.58	
	10	528612.84	4145589.48	
	11	528720.20	4145759.35	
	12	528830.32	4145927.66	
	1	529245.79	4145648.77	
	4.3.30-23	1	528830.32	4145927.66
		2	528720.20	4145759.35
		3	528612.84	4145589.48
4		528508.56	4145417.58	
5		528407.23	4145243.87	
6		528308.88	4145068.44	
7		527870.69	4145309.98	
8		527973.33	4145493.00	
9		528079.07	4145674.28	
10		528187.88	4145853.71	
11		528299.93	4146030.92	
12		528414.85	4146206.55	
1		528830.32	4145927.66	
4.3.30-24	1	528414.85	4146206.55	
	2	528299.93	4146030.92	
	3	528187.88	4145853.71	
	4	528079.07	4145674.28	
	5	527973.33	4145493.00	
	6	527870.69	4145309.98	
	7	527432.52	4145551.51	
	8	527539.44	4145742.22	
	9	527649.59	4145931.06	
	10	527762.97	4146117.93	
	11	527879.69	4146302.59	
	12	527999.39	4146485.55	
	1	528414.85	4146206.55	
4.3.30-25	1	527999.39	4146485.55	
	2	527879.69	4146302.59	
	3	527762.97	4146117.93	
	4	527649.59	4145931.06	

Сектор	Характерные точки границ	Координаты МСК-03, зона 4		Сектор	Характерные точки границ	Координаты МСК-03, зона 4	
		X	Y			X	Y
	5	527539.44	4145742.22		6	526118.07	4146276.43
	6	527432.52	4145551.51		7	525679.94	4146518.21
	7	526994.35	4145793.14		8	525804.03	4146739.49
	8	527105.57	4145991.44		9	525931.85	4146958.53
	9	527220.13	4146187.85		10	526063.39	4147175.40
	10	527338.05	4146382.26		11	526198.84	4147389.64
	11	527459.45	4146574.31		12	526337.74	4147601.92
	12	527583.95	4146764.54		1	526753.13	4147322.73
	1	527999.39	4146485.55	4.3.30-29	1	526337.74	4147601.92
4.3.30-26	1	527583.95	4146764.54		2	526198.84	4147389.64
	2	527459.45	4146574.31		3	526063.39	4147175.40
	3	527338.05	4146382.26		4	525931.85	4146958.53
	4	527220.13	4146187.85		5	525804.03	4146739.49
	5	527105.57	4145991.44		6	525679.94	4146518.21
	6	526994.35	4145793.14		7	525241.83	4146759.97
	7	526556.21	4146034.77		8	525370.20	4146988.89
	8	526671.71	4146240.76		9	525502.44	4147215.56
	9	526790.70	4146444.68		10	525638.53	4147439.93
	10	526913.15	4146646.57		11	525778.66	4147661.57
	11	527039.23	4146846.02		12	525922.37	4147881.17
	12	527168.53	4147043.64		1	526337.74	4147601.92
	1	527583.95	4146764.54	4.3.31-1	1	537952.12	4139766.70
4.3.30-27	1	527168.53	4147043.64		2	537947.99	4139759.01
	2	527039.23	4146846.02		3	537944.00	4139751.25
	3	526913.15	4146646.57		4	537940.14	4139743.42
	4	526790.70	4146444.68		5	537936.41	4139735.52
	5	526671.71	4146240.76		6	537932.83	4139727.56
	6	526556.21	4146034.77		7	537475.08	4139928.94
	7	526118.07	4146276.43		8	537482.26	4139944.85
	8	526237.86	4146490.08		9	537489.70	4139960.66
	9	526361.27	4146701.61		10	537497.42	4139976.30
	10	526488.26	4146910.99		11	537505.41	4139991.83
	11	526619.02	4147117.84		12	537513.67	4140007.21
	12	526753.13	4147322.73		1	537952.12	4139766.70
	1	527168.53	4147043.64	4.3.31-2	1	537513.67	4140007.21
4.3.30-28	1	526753.13	4147322.73		2	537505.41	4139991.83
	2	526619.02	4147117.84		3	537497.42	4139976.30
	3	526488.26	4146910.99		4	537489.70	4139960.66
	4	526361.27	4146701.61		5	537482.26	4139944.85
	5	526237.86	4146490.08		6	537475.08	4139928.94

Сектор	Характерные точки границ	Координаты МСК-03, зона 4	
		Х	У
	7	537017.33	4140130.35
	8	537028.10	4140154.22
	9	537039.28	4140177.93
	10	537050.83	4140201.40
	11	537062.83	4140224.69
	12	537075.22	4140247.77
	1	537513.67	4140007.21
4.3.31-3	1	537075.22	4140247.77
	2	537062.83	4140224.69
	3	537050.83	4140201.40
	4	537039.28	4140177.93
	5	537028.10	4140154.22
	6	537017.33	4140130.35
	7	536559.61	4140331.80
	8	536573.95	4140363.63
	9	536588.85	4140395.24
	10	536604.27	4140426.55
	11	536620.26	4140457.60
	12	536636.77	4140488.37
4.3.31-4	1	537075.22	4140247.77
	1	536636.77	4140488.37
	2	536620.26	4140457.60
	3	536604.27	4140426.55
	4	536588.85	4140395.24
	5	536573.95	4140363.63
	6	536559.61	4140331.80
	7	536101.89	4140533.29
	8	536119.83	4140573.09
	9	536138.44	4140612.61
	10	536157.72	4140651.74
	11	536177.70	4140690.56
12	536198.36	4140729.02	
4.3.31-5	1	536636.77	4140488.37
	1	536198.36	4140729.02
	2	536177.70	4140690.56
	3	536157.72	4140651.74
	4	536138.44	4140612.61
	5	536119.83	4140573.09
	6	536101.89	4140533.29
7	535644.16	4140734.83	

Сектор	Характерные точки границ	Координаты МСК-03, зона 4		
		Х	У	
	8	535665.70	4140782.59	
	9	535688.04	4140830.01	
	10	535711.17	4140876.96	
	11	535735.18	4140923.55	
	12	535759.95	4140969.71	
	1	536198.36	4140729.02	
	4.3.31-6	1	535759.95	4140969.71
		2	535735.18	4140923.55
		3	535711.17	4140876.96
		4	535688.04	4140830.01
		5	535665.70	4140782.59
		6	535644.16	4140734.83
7		535186.45	4140936.39	
8		535211.58	4140992.12	
9		535237.65	4141047.45	
10		535264.64	4141102.23	
11		535292.64	4141156.60	
12		535321.54	4141210.45	
4.3.31-7	1	535759.95	4140969.71	
	1	535321.54	4141210.45	
	2	535292.64	4141156.60	
	3	535264.64	4141102.23	
	4	535237.65	4141047.45	
	5	535211.58	4140992.12	
	6	535186.45	4140936.39	
	7	534728.75	4141138.00	
	8	534757.47	4141201.69	
	9	534787.27	4141264.94	
	10	534818.13	4141327.56	
	11	534850.12	4141389.68	
12	534883.17	4141451.23		
4.3.31-8	1	535321.54	4141210.45	
	1	534883.17	4141451.23	
	2	534850.12	4141389.68	
	3	534818.13	4141327.56	
	4	534787.27	4141264.94	
	5	534757.47	4141201.69	
	6	534728.75	4141138.00	
	7	534271.06	4141339.65	
8	534303.37	4141411.32		

Сектор	Характерные точки границ	Координаты МСК-03, зона 4		Сектор	Характерные точки границ	Координаты МСК-03, зона 4	
		Х	У			Х	У
	9	534336.91	4141482.46		10	533032.14	4142229.25
	10	534371.60	4141552.91		11	533080.16	4142322.45
	11	534407.61	4141622.80		12	533129.74	4142414.84
	12	534444.79	4141692.08		1	533568.08	4142173.85
	1	534883.17	4141451.23	4.3.31-	1	533129.74	4142414.84
4.3.31-9	1	534444.79	4141692.08	12	2	533080.16	4142322.45
	2	534407.61	4141622.80		3	533032.14	4142229.25
	3	534371.60	4141552.91		4	532985.86	4142135.30
	4	534336.91	4141482.46		5	532941.14	4142040.41
	5	534303.37	4141411.32		6	532898.05	4141944.84
	6	534271.06	4141339.65		7	532440.40	4142146.66
	7	533813.37	4141541.35		8	532487.08	4142250.19
	8	533849.28	4141620.97		9	532535.52	4142352.99
	9	533886.54	4141700.03		10	532585.68	4142454.80
	10	533925.11	4141778.31		11	532637.71	4142555.78
	11	533965.12	4141855.99		12	532691.43	4142655.83
	12	534006.44	4141932.94		1	533129.74	4142414.84
	1	534444.79	4141692.08	4.3.31-	1	532691.43	4142655.83
4.3.31-10	1	534006.44	4141932.94	13	2	532637.71	4142555.78
	2	533965.12	4141855.99		3	532585.68	4142454.80
	3	533925.11	4141778.31		4	532535.52	4142352.99
	4	533886.54	4141700.03		5	532487.08	4142250.19
	5	533849.28	4141620.97		6	532440.40	4142146.66
	6	533813.37	4141541.35		7	531982.75	4142348.51
	7	533355.71	4141743.08		8	532033.03	4142460.01
	8	533395.20	4141830.66		9	532085.21	4142570.74
	9	533436.19	4141917.65		10	532139.22	4142680.37
	10	533478.62	4142003.76		11	532195.25	4142789.12
	11	533522.63	4142089.20		12	532253.11	4142896.91
	12	533568.08	4142173.85		1	532691.43	4142655.83
	1	534006.44	4141932.94	4.3.31-	1	532253.11	4142896.91
4.3.31-11	1	533568.08	4142173.85	14	2	532195.25	4142789.12
	2	533522.63	4142089.20		3	532139.22	4142680.37
	3	533478.62	4142003.76		4	532085.21	4142570.74
	4	533436.19	4141917.65		5	532033.03	4142460.01
	5	533395.20	4141830.66		6	531982.75	4142348.51
	6	533355.71	4141743.08		7	531525.11	4142550.39
	7	532898.05	4141944.84		8	531578.98	4142669.88
	8	532941.14	4142040.41		9	531634.90	4142788.52
	9	532985.86	4142135.30		10	531692.78	4142905.97

Сектор	Характерные точки границ	Координаты МСК-03, зона 4	
		X	Y
	11	531752.81	4143022.54
	12	531814.81	4143138.00
	1	532253.11	4142896.91
4.3.31-15	1	531814.81	4143138.00
	2	531752.81	4143022.54
	3	531692.78	4142905.97
	4	531634.90	4142788.52
	5	531578.98	4142669.88
	6	531525.11	4142550.39
	7	531067.48	4142752.31
	8	531124.96	4142879.78
	9	531184.61	4143006.32
	10	531246.35	4143131.66
	11	531310.39	4143255.97
	12	531376.53	4143379.13
4.3.31-16	1	531814.81	4143138.00
	1	531376.53	4143379.13
	2	531310.39	4143255.97
	3	531246.35	4143131.66
	4	531184.61	4143006.32
	5	531124.96	4142879.78
	6	531067.48	4142752.31
	7	530609.87	4142954.30
	8	530670.94	4143089.72
	9	530734.31	4143224.21
	10	530799.92	4143357.35
	11	530867.98	4143489.44
12	530938.26	4143620.35	
4.3.31-17	1	531376.53	4143379.13
	1	530938.26	4143620.35
	2	530867.98	4143489.44
	3	530799.92	4143357.35
	4	530734.31	4143224.21
	5	530670.94	4143089.72
	6	530609.87	4142954.30
	7	530152.26	4143156.30
	8	530216.92	4143299.70
	9	530284.05	4143442.11
	10	530353.51	4143583.09
11	530425.57	4143722.99	

Сектор	Характерные точки границ	Координаты МСК-03, зона 4	
		X	Y
	12	530499.99	4143861.57
	1	530938.26	4143620.35
4.3.31-18	1	530499.99	4143861.57
	2	530425.57	4143722.99
	3	530353.51	4143583.09
	4	530284.05	4143442.11
	5	530216.92	4143299.70
	6	530152.26	4143156.30
	7	529694.66	4143358.34
	8	529762.93	4143509.74
	9	529833.78	4143660.04
	10	529907.10	4143808.91
	11	529983.19	4143956.55
	12	530061.74	4144102.87
4.3.31-19	1	530499.99	4143861.57
	1	530061.74	4144102.87
	2	529983.19	4143956.55
	3	529907.10	4143808.91
	4	529833.78	4143660.04
	5	529762.93	4143509.74
	6	529694.66	4143358.34
	7	529237.06	4143560.45
	8	529308.94	4143719.80
	9	529383.51	4143878.06
	10	529460.72	4144034.73
	11	529540.80	4144190.19
12	529623.52	4144344.19	
4.3.31-20	1	530061.74	4144102.87
	1	529623.52	4144344.19
	2	529540.80	4144190.19
	3	529460.72	4144034.73
	4	529383.51	4143878.06
	5	529308.94	4143719.80
	6	529237.06	4143560.45
	7	528779.47	4143762.57
	8	528854.95	4143929.89
	9	528933.27	4144096.07
	10	529014.35	4144260.59
	11	529098.43	4144423.84
12	529185.29	4144585.59	

Сектор	Характерные точки границ	Координаты МСК-03, зона 4	
		X	Y
	1	529623.52	4144344.19
4.3.31-21	1	529185.29	4144585.59
	2	529098.43	4144423.84
	3	529014.35	4144260.59
	4	528933.27	4144096.07
	5	528854.95	4143929.89
	6	528779.47	4143762.57
	7	528321.91	4143964.73
	8	528400.97	4144140.07
	9	528483.03	4144314.14
	10	528567.97	4144486.54
	11	528656.09	4144657.53
	12	528747.07	4144826.99
4.3.31-22	1	529185.29	4144585.59
	1	528747.07	4144826.99
	2	528656.09	4144657.53
	3	528567.97	4144486.54
	4	528483.03	4144314.14
	5	528400.97	4144140.07
	6	528321.91	4143964.73
	7	527864.34	4144166.92
	8	527947.01	4144350.25
	9	528032.82	4144532.29
	10	528121.62	4144712.48
	11	528213.74	4144891.31
12	528308.88	4145068.44	
4.3.31-23	1	528747.07	4144826.99
	1	528308.88	4145068.44
	2	528213.74	4144891.31
	3	528121.62	4144712.48
	4	528032.82	4144532.29
	5	527947.01	4144350.25
	6	527864.34	4144166.92
	7	527406.79	4144369.19
	8	527493.05	4144560.47
	9	527582.59	4144750.43
	10	527675.28	4144938.48
	11	527771.40	4145125.09
12	527870.69	4145309.98	
	1	528308.88	4145068.44

Сектор	Характерные точки границ	Координаты МСК-03, зона 4	
		X	Y
4.3.31-24	1	527870.69	4145309.98
	2	527771.40	4145125.09
	3	527675.28	4144938.48
	4	527582.59	4144750.43
	5	527493.05	4144560.47
	6	527406.79	4144369.19
	7	526949.24	4144571.47
	8	527039.11	4144770.77
	9	527132.39	4144968.61
	10	527228.94	4145164.56
	11	527329.09	4145358.91
	12	527432.52	4145551.51
4.3.31-25	1	527870.69	4145309.98
	1	527432.52	4145551.51
	2	527329.09	4145358.91
	3	527228.94	4145164.56
	4	527132.39	4144968.61
	5	527039.11	4144770.77
	6	526949.24	4144571.47
	7	526491.70	4144773.79
	8	526585.18	4144981.07
	9	526682.19	4145186.89
	10	526782.61	4145390.64
	11	526886.77	4145592.82
12	526994.35	4145793.14	
4.3.31-26	1	527432.52	4145551.51
	1	526994.35	4145793.14
	2	526886.77	4145592.82
	3	526782.61	4145390.64
	4	526682.19	4145186.89
	5	526585.18	4144981.07
	6	526491.70	4144773.79
	7	526034.18	4144976.19
	8	526131.25	4145191.40
	9	526232.01	4145405.16
	10	526336.30	4145616.81
	11	526444.48	4145826.73
12	526556.21	4146034.77	
4.3.31-	1	526994.35	4145793.14
	1	526556.21	4146034.77

Сектор	Характерные точки границ	Координаты МСК-03, зона 4	
		X	Y
27	2	526444.48	4145826.73
	3	526336.30	4145616.81
	4	526232.01	4145405.16
	5	526131.25	4145191.40
	6	526034.18	4144976.19
	7	525576.65	4145178.57
	8	525677.33	4145401.84
	9	525781.84	4145623.47
	10	525889.99	4145842.97
	11	526002.19	4146060.74
	12	526118.07	4146276.43
	1	526556.21	4146034.77
	4.3.31-28	1	526118.07
2		526002.19	4146060.74
3		525889.99	4145842.97
4		525781.84	4145623.47
5		525677.33	4145401.84
6		525576.65	4145178.57
7		525119.14	4145381.00
8		525223.44	4145612.26
9		525331.67	4145841.88
10		525443.71	4146069.18
11		525559.92	4146294.73
12		525679.94	4146518.21
1		526118.07	4146276.43
4.3.31-29	1	525679.94	4146518.21
	2	525559.92	4146294.73
	3	525443.71	4146069.18
	4	525331.67	4145841.88
	5	525223.44	4145612.26
	6	525119.14	4145381.00
	7	524661.63	4145583.48
	8	524769.54	4145822.72
	9	524881.52	4146060.27
	10	524997.43	4146295.48
	11	525117.66	4146528.77
	12	525241.83	4146759.97
	1	525679.94	4146518.21
4.3.32-1	1	537932.83	4139727.56
	2	537929.39	4139719.54

Сектор	Характерные точки границ	Координаты МСК-03, зона 4		
		X	Y	
	3	537926.09	4139711.47	
	4	537922.92	4139703.33	
	5	537919.91	4139695.14	
	6	537917.02	4139686.90	
	7	537443.47	4139847.60	
	8	537449.24	4139864.08	
	9	537455.26	4139880.46	
	10	537461.61	4139896.73	
	11	537468.19	4139912.89	
	12	537475.08	4139928.94	
	1	537932.83	4139727.56	
	4.3.32-2	1	537475.08	4139928.94
		2	537468.19	4139912.89
3		537461.61	4139896.73	
4		537455.26	4139880.46	
5		537449.24	4139864.08	
6		537443.47	4139847.60	
7		536969.91	4140008.33	
8		536978.57	4140033.07	
9		536987.60	4140057.63	
10		536997.11	4140082.05	
11		537007.00	4140106.28	
12		537017.33	4140130.35	
1		537475.08	4139928.94	
4.3.32-3	1	537017.33	4140130.35	
	2	537007.00	4140106.28	
	3	536997.11	4140082.05	
	4	536987.60	4140057.63	
	5	536978.57	4140033.07	
	6	536969.91	4140008.33	
	7	536496.37	4140169.11	
	8	536507.91	4140202.09	
	9	536519.96	4140234.84	
	10	536532.64	4140267.39	
	11	536545.82	4140299.70	
	12	536559.61	4140331.80	
	1	537017.33	4140130.35	
4.3.32-4	1	536559.61	4140331.80	
	2	536545.82	4140299.70	
	3	536532.64	4140267.39	



Сектор	Характерные точки границ	Координаты МСК-03, зона 4	
		X	Y
	4	536519.96	4140234.84
	5	536507.91	4140202.09
	6	536496.37	4140169.11
	7	536022.82	4140329.90
	8	536037.25	4140371.13
	9	536052.33	4140412.08
	10	536068.18	4140452.77
	11	536084.65	4140493.17
	12	536101.89	4140533.29
	1	536559.61	4140331.80
4.3.32-5	1	536101.89	4140533.29
	2	536084.65	4140493.17
	3	536068.18	4140452.77
	4	536052.33	4140412.08
	5	536037.25	4140371.13
	6	536022.82	4140329.90
	7	535549.29	4140490.73
	8	535566.60	4140540.20
	9	535584.68	4140589.36
	10	535603.72	4140638.19
	11	535623.49	4140686.66
	12	535644.16	4140734.83
4.3.32-6	1	536101.89	4140533.29
	2	535644.16	4140734.83
	3	535623.49	4140686.66
	4	535603.72	4140638.19
	5	535584.68	4140589.36
	6	535566.60	4140540.20
	7	535549.29	4140490.73
	8	535075.76	4140651.59
	9	535095.97	4140709.33
	10	535117.06	4140766.67
	11	535139.26	4140823.65
	12	535162.34	4140880.21
4.3.32-7	1	535186.45	4140936.39
	2	535162.34	4140880.21
	3	535139.26	4140823.65
	4	535117.06	4140766.67

Сектор	Характерные точки границ	Координаты МСК-03, зона 4		
		X	Y	
	5	535095.97	4140709.33	
	6	535075.76	4140651.59	
	7	534602.26	4140812.50	
	8	534625.33	4140878.47	
	9	534649.43	4140944.02	
	10	534674.82	4141009.14	
	11	534701.19	4141073.79	
	12	534728.75	4141138.00	
	1	535186.45	4140936.39	
	4.3.32-8	1	534728.75	4141138.00
		2	534701.19	4141073.79
		3	534674.82	4141009.14
4		534649.43	4140944.02	
5		534625.33	4140878.47	
6		534602.26	4140812.50	
7		534128.74	4140973.44	
8		534154.70	4141047.67	
9		534181.82	4141121.41	
10		534210.38	4141194.67	
11		534240.05	4141267.40	
12		534271.06	4141339.65	
4.3.32-9	1	534728.75	4141138.00	
	2	534271.06	4141339.65	
	3	534240.05	4141267.40	
	4	534210.38	4141194.67	
	5	534181.82	4141121.41	
	6	534154.70	4141047.67	
	7	534128.74	4140973.44	
	8	533655.23	4141134.40	
	9	533684.08	4141216.89	
	10	533714.22	4141298.82	
	11	533745.94	4141380.23	
	12	533778.92	4141461.06	
4.3.32-10	1	533813.37	4141541.35	
	2	533778.92	4141461.06	
	3	533745.94	4141380.23	
	4	533714.22	4141298.82	
	5	533684.08	4141216.89	

Сектор	Характерные точки границ	Координаты МСК-03, зона 4	
		X	Y
	6	533655.23	4141134.40
	7	533181.72	4141295.40
	8	533213.46	4141386.14
	9	533246.61	4141476.27
	10	533281.51	4141565.85
	11	533317.81	4141654.76
	12	533355.71	4141743.08
	1	533813.37	4141541.35
4.3.32-11	1	533355.71	4141743.08
	2	533317.81	4141654.76
	3	533281.51	4141565.85
	4	533246.61	4141476.27
	5	533213.46	4141386.14
	6	533181.72	4141295.40
	7	532708.22	4141456.43
	8	532742.86	4141555.43
	9	532779.03	4141653.78
	10	532817.10	4141751.49
	11	532856.70	4141848.49
	12	532898.05	4141944.84
4.3.32-12	1	533355.71	4141743.08
	1	532898.05	4141944.84
	2	532856.70	4141848.49
	3	532817.10	4141751.49
	4	532779.03	4141653.78
	5	532742.86	4141555.43
	6	532708.22	4141456.43
	7	532234.73	4141617.50
	8	532272.25	4141724.75
	9	532311.45	4141831.30
	10	532352.69	4141937.17
	11	532395.59	4142042.26
12	532440.40	4142146.66	
4.3.32-13	1	532898.05	4141944.84
	1	532440.40	4142146.66
	2	532395.59	4142042.26
	3	532352.69	4141937.17
	4	532311.45	4141831.30
	5	532272.25	4141724.75
6	532234.73	4141617.50	

Сектор	Характерные точки границ	Координаты МСК-03, зона 4		
		X	Y	
	7	531761.24	4141778.59	
	8	531801.66	4141894.13	
	9	531843.86	4142008.86	
	10	531888.29	4142122.87	
	11	531934.50	4142236.09	
	12	531982.75	4142348.51	
	1	532440.40	4142146.66	
	4.3.32-14	1	531982.75	4142348.51
		2	531934.50	4142236.09
		3	531888.29	4142122.87
		4	531843.86	4142008.86
		5	531801.66	4141894.13
6		531761.24	4141778.59	
7		531287.75	4141939.73	
8		531331.06	4142063.51	
9		531376.30	4142186.46	
10		531423.90	4142308.65	
11		531473.41	4142429.93	
12		531525.11	4142550.39	
4.3.32-15	1	531982.75	4142348.51	
	1	531525.11	4142550.39	
	2	531473.41	4142429.93	
	3	531423.90	4142308.65	
	4	531376.30	4142186.46	
	5	531331.06	4142063.51	
	6	531287.75	4141939.73	
	7	530814.28	4142100.90	
	8	530860.48	4142232.94	
	9	530908.73	4142364.09	
	10	530959.51	4142494.43	
	11	531012.33	4142623.81	
12	531067.48	4142752.31		
4.3.32-16	1	531525.11	4142550.39	
	1	531067.48	4142752.31	
	2	531012.33	4142623.81	
	3	530959.51	4142494.43	
	4	530908.73	4142364.09	
	5	530860.48	4142232.94	
	6	530814.28	4142100.90	
7	530340.81	4142262.10		

Сектор	Характерные точки границ	Координаты МСК-03, зона 4	
		Х	У
	8	530389.90	4142402.39
	9	530441.17	4142541.79
	10	530495.13	4142680.26
	11	530551.25	4142817.73
	12	530609.87	4142954.30
	1	531067.48	4142752.31
	4.3.32-17	1	530609.87
	2	530551.25	4142817.73
	3	530495.13	4142680.26
	4	530441.17	4142541.79
	5	530389.90	4142402.39
	6	530340.81	4142262.10
	7	529867.34	4142423.32
	8	529919.34	4142571.91
	9	529973.62	4142719.48
	10	530030.77	4142866.12
	11	530090.19	4143011.71
	12	530152.26	4143156.30
	1	530609.87	4142954.30
4.3.32-18	1	530152.26	4143156.30
	2	530090.19	4143011.71
	3	530030.77	4142866.12
	4	529973.62	4142719.48
	5	529919.34	4142571.91
	6	529867.34	4142423.32
	7	529393.88	4142584.58
	8	529448.77	4142741.44
	9	529506.09	4142897.22
	10	529566.40	4143052.00
	11	529629.13	4143205.71
	12	529694.66	4143358.34
	1	530152.26	4143156.30
4.3.32-19	1	529694.66	4143358.34
	2	529629.13	4143205.71
	3	529566.40	4143052.00
	4	529506.09	4142897.22
	5	529448.77	4142741.44
	6	529393.88	4142584.58
	7	528920.44	4142745.90
	8	528978.21	4142911.00

Сектор	Характерные точки границ	Координаты МСК-03, зона 4		
		Х	У	
	9	529038.55	4143074.99	
	10	529102.05	4143237.97	
	11	529168.09	4143399.74	
	12	529237.06	4143560.45	
	1	529694.66	4143358.34	
	4.3.32-20	1	529237.06	4143560.45
		2	529168.09	4143399.74
	3	529102.05	4143237.97	
	4	529038.55	4143074.99	
	5	528978.21	4142911.00	
	6	528920.44	4142745.90	
	7	528446.99	4142907.22	
	8	528507.66	4143080.60	
	9	528571.02	4143252.84	
	10	528637.70	4143423.94	
	11	528707.05	4143593.81	
	12	528779.47	4143762.57	
	1	529237.06	4143560.45	
4.3.32-21	1	528779.47	4143762.57	
	2	528707.05	4143593.81	
	3	528637.70	4143423.94	
	4	528571.02	4143252.84	
	5	528507.66	4143080.60	
	6	528446.99	4142907.22	
	7	527973.55	4143068.58	
	8	528037.11	4143250.23	
	9	528103.49	4143430.68	
	10	528173.37	4143609.95	
	11	528246.02	4143787.95	
	12	528321.91	4143964.73	
	1	528779.47	4143762.57	
4.3.32-22	1	528321.91	4143964.73	
	2	528246.02	4143787.95	
	3	528173.37	4143609.95	
	4	528103.49	4143430.68	
	5	528037.11	4143250.23	
	6	527973.55	4143068.58	
	7	527500.12	4143229.97	
	8	527566.58	4143419.92	
	9	527635.98	4143608.56	

Сектор	Характерные точки границ	Координаты МСК-03, зона 4	
		X	Y
	10	527709.03	4143795.99
	11	527784.99	4143982.10
	12	527864.34	4144166.92
	1	528321.91	4143964.73
4.3.32-23	1	527864.34	4144166.92
	2	527784.99	4143982.10
	3	527709.03	4143795.99
	4	527635.98	4143608.56
	5	527566.58	4143419.92
	6	527500.12	4143229.97
	7	527026.69	4143391.40
	8	527096.04	4143589.62
	9	527168.47	4143786.48
	10	527244.71	4143982.11
	11	527323.98	4144176.29
	12	527406.79	4144369.19
4.3.32-24	1	527864.34	4144166.92
	1	527406.79	4144369.19
	2	527323.98	4144176.29
	3	527244.71	4143982.11
	4	527168.47	4143786.48
	5	527096.04	4143589.62
	6	527026.69	4143391.40
	7	526553.26	4143552.86
	8	526625.52	4143759.35
	9	526700.98	4143964.43
	10	526780.40	4144168.23
	11	526862.98	4144370.51
12	526949.24	4144571.47	
4.3.32-25	1	527406.79	4144369.19
	1	526949.24	4144571.47
	2	526862.98	4144370.51
	3	526780.40	4144168.23
	4	526700.98	4143964.43
	5	526625.52	4143759.35
	6	526553.26	4143552.86
	7	526079.84	4143714.37
	8	526154.99	4143929.12
	9	526233.48	4144142.45
10	526316.08	4144354.38	

Сектор	Характерные точки границ	Координаты МСК-03, зона 4	
		X	Y
	11	526401.99	4144564.82
	12	526491.70	4144773.79
	1	526949.24	4144571.47
4.3.32-26	1	526491.70	4144773.79
	2	526401.99	4144564.82
	3	526316.08	4144354.38
	4	526233.48	4144142.45
	5	526154.99	4143929.12
	6	526079.84	4143714.37
	7	525606.43	4143875.90
	8	525684.49	4144098.92
	9	525766.00	4144320.47
	10	525851.78	4144540.57
	11	525941.00	4144759.12
	12	526034.18	4144976.19
4.3.32-27	1	526491.70	4144773.79
	1	526034.18	4144976.19
	2	525941.00	4144759.12
	3	525851.78	4144540.57
	4	525766.00	4144320.47
	5	525684.49	4144098.92
	6	525606.43	4143875.90
	7	525133.03	4144037.46
	8	525213.98	4144268.79
	9	525298.51	4144498.53
	10	525387.49	4144726.84
	11	525480.01	4144953.45
12	525576.65	4145178.57	
4.3.32-28	1	526034.18	4144976.19
	1	525576.65	4145178.57
	2	525480.01	4144953.45
	3	525387.49	4144726.84
	4	525298.51	4144498.53
	5	525213.98	4144268.79
	6	525133.03	4144037.46
	7	524659.64	4144199.05
	8	524743.49	4144438.67
	9	524831.04	4144676.62
	10	524923.20	4144913.11
11	525019.04	4145147.87	

Сектор	Характерные точки границ	Координаты МСК-03, зона 4	
		X	Y
	12	525119.14	4145381.00
	1	525576.65	4145178.57
4.3.32-29	1	525119.14	4145381.00
	2	525019.04	4145147.87
	3	524923.20	4144913.11
	4	524831.04	4144676.62
	5	524743.49	4144438.67
	6	524659.64	4144199.05
	7	524186.24	4144360.66
	8	524272.99	4144608.56
	9	524363.59	4144854.80
	10	524458.92	4145099.40
	11	524558.08	4145342.29
	12	524661.63	4145583.48
	1	525119.14	4145381.00
4.3.33-1	1	537917.02	4139686.90
	2	537914.30	4139678.61
	3	537911.71	4139670.26
	4	537909.27	4139661.90
	5	537906.98	4139653.46
	6	537904.84	4139645.01
	7	537419.09	4139763.82
	8	537423.37	4139780.73
	9	537427.95	4139797.58
	10	537432.84	4139814.33
	11	537438.00	4139831.02
	12	537443.47	4139847.60
	1	537917.02	4139686.90
4.3.33-2	1	537443.47	4139847.60
	2	537438.00	4139831.02
	3	537432.84	4139814.33
	4	537427.95	4139797.58
	5	537423.37	4139780.73
	6	537419.09	4139763.82
	7	536933.33	4139882.65
	8	536939.75	4139908.01
	9	536946.63	4139933.30
	10	536953.96	4139958.43
	11	536961.71	4139983.46
	12	536969.91	4140008.33

Сектор	Характерные точки границ	Координаты МСК-03, зона 4	
		X	Y
	1	537443.47	4139847.60
4.3.33-3	1	536969.91	4140008.33
	2	536961.71	4139983.46
	3	536953.96	4139958.43
	4	536946.63	4139933.30
	5	536939.75	4139908.01
	6	536933.33	4139882.65
	7	536447.58	4140001.51
	8	536456.15	4140035.33
	9	536465.31	4140069.04
	10	536475.08	4140102.55
	11	536485.43	4140135.93
	12	536496.37	4140169.11
	1	536969.91	4140008.33
4.3.33-4	1	536496.37	4140169.11
	2	536485.43	4140135.93
	3	536475.08	4140102.55
	4	536465.31	4140069.04
	5	536456.15	4140035.33
	6	536447.58	4140001.51
	7	535961.84	4140120.39
	8	535972.55	4140162.67
	9	535984.01	4140204.82
	10	535996.23	4140246.71
	11	536009.15	4140288.44
	12	536022.82	4140329.90
	1	536496.37	4140169.11
4.3.33-5	1	536022.82	4140329.90
	2	536009.15	4140288.44
	3	535996.23	4140246.71
	4	535984.01	4140204.82
	5	535972.55	4140162.67
	6	535961.84	4140120.39
	7	535476.10	4140239.29
	8	535488.95	4140290.04
	9	535502.70	4140340.63
	10	535517.37	4140390.90
	11	535532.88	4140440.98
	12	535549.29	4140490.73
	1	536022.82	4140329.90

Сектор	Характерные точки границ	Координаты МСК-03, зона 4	
		X	Y
4.3.33-6	1	535549.29	4140490.73
	2	535532.88	4140440.98
	3	535517.37	4140390.90
	4	535502.70	4140340.63
	5	535488.95	4140290.04
	6	535476.10	4140239.29
	7	534990.37	4140358.24
	8	535005.34	4140417.45
	9	535021.41	4140476.46
	10	535038.51	4140535.11
	11	535056.63	4140593.54
	12	535075.76	4140651.59
	1	535549.29	4140490.73
4.3.33-7	1	535075.76	4140651.59
	2	535056.63	4140593.54
	3	535038.51	4140535.11
	4	535021.41	4140476.46
	5	535005.34	4140417.45
	6	534990.37	4140358.24
	7	534504.64	4140477.19
	8	534521.76	4140544.87
	9	534540.11	4140612.31
	10	534559.67	4140679.36
	11	534580.36	4140746.14
	12	534602.26	4140812.50
	1	535075.76	4140651.59
4.3.33-8	1	534602.26	4140812.50
	2	534580.36	4140746.14
	3	534559.67	4140679.36
	4	534540.11	4140612.31
	5	534521.76	4140544.87
	6	534504.64	4140477.19
	7	534018.90	4140596.18
	8	534038.17	4140672.32
	9	534058.82	4140748.20
	10	534080.82	4140823.63
	11	534104.11	4140898.77
	12	534128.74	4140973.44
	1	534602.26	4140812.50
4.3.33-	1	534128.74	4140973.44

Сектор	Характерные точки границ	Координаты МСК-03, зона 4	
		X	Y
9	2	534104.11	4140898.77
	3	534080.82	4140823.63
	4	534058.82	4140748.20
	5	534038.17	4140672.32
	6	534018.90	4140596.18
	7	533533.17	4140715.19
	8	533554.59	4140799.80
	9	533577.54	4140884.13
	10	533601.98	4140967.94
	11	533627.86	4141051.45
	12	533655.23	4141134.40
	1	534128.74	4140973.44
4.3.33-10	1	533655.23	4141134.40
	2	533627.86	4141051.45
	3	533601.98	4140967.94
	4	533577.54	4140884.13
	5	533554.59	4140799.80
	6	533533.17	4140715.19
	7	533047.44	4140834.22
	8	533071.01	4140927.31
	9	533096.25	4141020.07
	10	533123.15	4141112.27
	11	533151.61	4141204.15
	12	533181.72	4141295.40
1	533655.23	4141134.40	
4.3.33-11	1	533181.72	4141295.40
	2	533151.61	4141204.15
	3	533123.15	4141112.27
	4	533096.25	4141020.07
	5	533071.01	4140927.31
	6	533047.44	4140834.22
	7	532561.73	4140953.29
	8	532587.43	4141054.84
	9	532614.97	4141156.04
	10	532644.32	4141256.65
	11	532675.38	4141356.87
	12	532708.22	4141456.43
1	533181.72	4141295.40	
4.3.33-12	1	532708.22	4141456.43
	2	532675.38	4141356.87

Сектор	Характерные точки границ	Координаты МСК-03, зона 4	
		X	Y
	3	532644.32	4141256.65
	4	532614.97	4141156.04
	5	532587.43	4141054.84
	6	532561.73	4140953.29
	7	532076.02	4141072.38
	8	532103.86	4141182.40
	9	532133.71	4141292.06
	10	532165.50	4141401.05
	11	532199.14	4141509.63
	12	532234.73	4141617.50
	1	532708.22	4141456.43
4.3.33-13	1	532234.73	4141617.50
	2	532199.14	4141509.63
	3	532165.50	4141401.05
	4	532133.71	4141292.06
	5	532103.86	4141182.40
	6	532076.02	4141072.38
	7	531590.30	4141191.48
	8	531620.30	4141310.00
	9	531652.43	4141428.09
	10	531686.67	4141545.47
	11	531722.90	4141662.42
	12	531761.24	4141778.59
4.3.33-14	1	531761.24	4141778.59
	2	531722.90	4141662.42
	3	531686.67	4141545.47
	4	531652.43	4141428.09
	5	531620.30	4141310.00
	6	531590.30	4141191.48
	7	531104.60	4141310.63
	8	531136.73	4141437.61
	9	531171.17	4141564.15
	10	531207.85	4141689.93
	11	531246.69	4141815.24
	12	531287.75	4141939.73
4.3.33-15	1	531761.24	4141778.59
	1	531287.75	4141939.73
	2	531246.69	4141815.24
	3	531207.85	4141689.93

Сектор	Характерные точки границ	Координаты МСК-03, зона 4	
		X	Y
	4	531171.17	4141564.15
	5	531136.73	4141437.61
	6	531104.60	4141310.63
	7	530618.90	4141429.81
	8	530653.17	4141565.25
	9	530689.91	4141700.24
	10	530729.05	4141834.42
	11	530770.46	4141968.11
	12	530814.28	4142100.90
	1	531287.75	4141939.73
4.3.33-16	1	530814.28	4142100.90
	2	530770.46	4141968.11
	3	530729.05	4141834.42
	4	530689.91	4141700.24
	5	530653.17	4141565.25
	6	530618.90	4141429.81
	7	530133.18	4141549.00
	8	530169.61	4141692.93
	9	530208.65	4141836.36
	10	530250.24	4141978.93
	11	530294.25	4142120.99
	12	530340.81	4142262.10
4.3.33-17	1	530814.28	4142100.90
	1	530340.81	4142262.10
	2	530294.25	4142120.99
	3	530250.24	4141978.93
	4	530208.65	4141836.36
	5	530169.61	4141692.93
	6	530133.18	4141549.00
	7	529647.49	4141668.22
	8	529686.07	4141820.62
	9	529727.40	4141972.50
	10	529771.45	4142123.50
	11	529818.06	4142273.90
12	529867.34	4142423.32	
4.3.33-18	1	530340.81	4142262.10
	1	529867.34	4142423.32
	2	529818.06	4142273.90
	3	529771.45	4142123.50
	4	529727.40	4141972.50

Сектор	Характерные точки границ	Координаты МСК-03, зона 4		Сектор	Характерные точки границ	Координаты МСК-03, зона 4	
		X	Y			X	Y
	5	529686.07	4141820.62		6	528190.42	4142026.02
	6	529647.49	4141668.22		7	527704.74	4142145.33
	7	529161.80	4141787.46		8	527751.90	4142331.68
	8	529202.51	4141948.35		9	527802.44	4142517.41
	9	529246.16	4142108.68		10	527856.29	4142701.99
	10	529292.64	4142268.08		11	527913.27	4142885.91
	11	529341.85	4142426.85		12	527973.55	4143068.58
	12	529393.88	4142584.58		1	528446.99	4142907.22
	1	529867.34	4142423.32	4.3.33-	1	527973.55	4143068.58
4.3.33-19	1	529393.88	4142584.58	22	2	527913.27	4142885.91
	2	529341.85	4142426.85		3	527856.29	4142701.99
	3	529292.64	4142268.08		4	527802.44	4142517.41
	4	529246.16	4142108.68		5	527751.90	4142331.68
	5	529202.51	4141948.35		6	527704.74	4142145.33
	6	529161.80	4141787.46		7	527219.05	4142264.68
	7	528676.10	4141906.72		8	527268.37	4142459.53
	8	528718.97	4142076.09		9	527321.22	4142653.69
	9	528764.91	4142244.91		10	527377.51	4142846.69
	10	528813.85	4142412.68		11	527437.10	4143038.98
	11	528865.66	4142579.83		12	527500.12	4143229.97
	12	528920.44	4142745.90		1	527973.55	4143068.58
	1	529393.88	4142584.58	4.3.33-	1	527500.12	4143229.97
4.3.33-20	1	528920.44	4142745.90	23	2	527437.10	4143038.98
	2	528865.66	4142579.83		3	527377.51	4142846.69
	3	528813.85	4142412.68		4	527321.22	4142653.69
	4	528764.91	4142244.91		5	527268.37	4142459.53
	5	528718.97	4142076.09		6	527219.05	4142264.68
	6	528676.10	4141906.72		7	526733.38	4142384.05
	7	528190.42	4142026.02		8	526784.83	4142587.39
	8	528235.44	4142203.87		9	526839.98	4142790.01
	9	528283.68	4142381.15		10	526898.74	4142991.41
	10	528335.08	4142557.32		11	526960.92	4143192.08
	11	528389.46	4142732.84		12	527026.69	4143391.40
	12	528446.99	4142907.22		1	527500.12	4143229.97
	1	528920.44	4142745.90	4.3.33-	1	527026.69	4143391.40
4.3.33-21	1	528446.99	4142907.22	24	2	526960.92	4143192.08
	2	528389.46	4142732.84		3	526898.74	4142991.41
	3	528335.08	4142557.32		4	526839.98	4142790.01
	4	528283.68	4142381.15		5	526784.83	4142587.39
	5	528235.44	4142203.87		6	526733.38	4142384.05



Сектор	Характерные точки границ	Координаты МСК-03, зона 4		Сектор	Характерные точки границ	Координаты МСК-03, зона 4	
		X	Y			X	Y
	7	526247.69	4142503.45		8	524850.76	4143099.10
	8	526301.32	4142715.28		9	524915.13	4143335.60
	9	526358.76	4142926.36		10	524983.70	4143570.65
	10	526419.97	4143136.20		11	525056.28	4143804.84
	11	526484.75	4143345.21		12	525133.03	4144037.46
	12	526553.26	4143552.86		1	525606.43	4143875.90
	1	527026.69	4143391.40				
4.3.33-25	1	526553.26	4143552.86	4.3.33-28	1	525133.03	4144037.46
	2	526484.75	4143345.21		2	525056.28	4143804.84
	3	526419.97	4143136.20		3	524983.70	4143570.65
	4	526358.76	4142926.36		4	524915.13	4143335.60
	5	526301.32	4142715.28		5	524850.76	4143099.10
	6	526247.69	4142503.45		6	524790.69	4142861.81
	7	525762.02	4142622.89		7	524305.04	4142981.31
	8	525817.79	4142843.19		8	524367.25	4143227.09
	9	525877.55	4143062.74		9	524433.93	4143472.07
	10	525941.22	4143280.99		10	524504.96	4143715.53
	11	526008.59	4143498.38		11	524580.13	4143958.10
	12	526079.84	4143714.37		12	524659.64	4144199.05
	1	526553.26	4143552.86		1	525133.03	4144037.46
4.3.33-26	1	526079.84	4143714.37	4.3.33-29	1	524659.64	4144199.05
	2	526008.59	4143498.38		2	524580.13	4143958.10
	3	525941.22	4143280.99		3	524504.96	4143715.53
	4	525877.55	4143062.74		4	524433.93	4143472.07
	5	525817.79	4142843.19		5	524367.25	4143227.09
	6	525762.02	4142622.89		6	524305.04	4142981.31
	7	525276.36	4142742.33		7	523819.39	4143100.83
	8	525334.28	4142971.13		8	523883.75	4143355.11
	9	525396.34	4143199.14		9	523952.72	4143608.56
	10	525462.46	4143425.80		10	524026.22	4143860.44
	11	525532.42	4143651.58		11	524103.99	4144111.39
	12	525606.43	4143875.90		12	524186.24	4144360.66
	1	526079.84	4143714.37		1	524659.64	4144199.05
4.3.33-27	1	525606.43	4143875.90	4.3.34-1	1	537904.84	4139645.01
	2	525532.42	4143651.58		2	537902.83	4139636.51
	3	525462.46	4143425.80		3	537900.98	4139627.98
	4	525396.34	4143199.14		4	537899.28	4139619.42
	5	525334.28	4142971.13		5	537897.72	4139610.83
	6	525276.36	4142742.33		6	537896.33	4139602.22
	7	524790.69	4142861.81		7	537402.08	4139678.22
					8	537404.86	4139695.46

Сектор	Характерные точки границ	Координаты МСК-03, зона 4	
		X	Y
	9	537407.97	4139712.63
	10	537411.38	4139729.75
	11	537415.06	4139746.82
	12	537419.09	4139763.82
	1	537904.84	4139645.01
4.3.34-2	1	537419.09	4139763.82
	2	537415.06	4139746.82
	3	537411.38	4139729.75
	4	537407.97	4139712.63
	5	537404.86	4139695.46
	6	537402.08	4139678.22
	7	536907.81	4139754.25
	8	536911.99	4139780.10
	9	536916.67	4139805.86
	10	536921.77	4139831.54
	11	536927.30	4139857.15
	12	536933.33	4139882.65
4.3.34-3	1	537419.09	4139763.82
	1	536933.33	4139882.65
	2	536927.30	4139857.15
	3	536921.77	4139831.54
	4	536916.67	4139805.86
	5	536911.99	4139780.10
	6	536907.81	4139754.25
	7	536413.56	4139830.29
	8	536419.13	4139864.76
	9	536425.36	4139899.12
	10	536432.17	4139933.35
	11	536439.56	4139967.50
12	536447.58	4140001.51	
4.3.34-4	1	536933.33	4139882.65
	1	536447.58	4140001.51
	2	536439.56	4139967.50
	3	536432.17	4139933.35
	4	536425.36	4139899.12
	5	536419.13	4139864.76
	6	536413.56	4139830.29
	7	535919.31	4139906.34
	8	535926.27	4139949.45
9	535934.07	4139992.39	

Сектор	Характерные точки границ	Координаты МСК-03, зона 4	
		X	Y
	10	535942.57	4140035.19
	11	535951.79	4140077.88
	12	535961.84	4140120.39
	1	536447.58	4140001.51
4.3.34-5	1	535961.84	4140120.39
	2	535951.79	4140077.88
	3	535942.57	4140035.19
	4	535934.07	4139992.39
	5	535926.27	4139949.45
	6	535919.31	4139906.34
	7	535425.06	4139982.42
	8	535433.42	4140034.14
	9	535442.76	4140085.68
	10	535452.97	4140137.05
	11	535464.04	4140188.28
	12	535476.10	4140239.29
4.3.34-6	1	535961.84	4140120.39
	1	535476.10	4140239.29
	2	535464.04	4140188.28
	3	535452.97	4140137.05
	4	535442.76	4140085.68
	5	535433.42	4140034.14
	6	535425.06	4139982.42
	7	534930.81	4140058.51
	8	534940.55	4140118.86
	9	534951.46	4140178.99
	10	534963.38	4140238.93
	11	534976.31	4140298.70
12	534990.37	4140358.24	
4.3.34-7	1	535476.10	4140239.29
	1	534990.37	4140358.24
	2	534976.31	4140298.70
	3	534963.38	4140238.93
	4	534951.46	4140178.99
	5	534940.55	4140118.86
	6	534930.81	4140058.51
	7	534436.55	4140134.63
	8	534447.71	4140203.60
	9	534460.17	4140272.34
10	534473.79	4140340.83	

Сектор	Характерные точки границ	Координаты МСК-03, зона 4	
		X	Y
	11	534488.55	4140409.16
	12	534504.64	4140477.19
	1	534990.37	4140358.24
4.3.34-8	1	534504.64	4140477.19
	2	534488.55	4140409.16
	3	534473.79	4140340.83
	4	534460.17	4140272.34
	5	534447.71	4140203.60
	6	534436.55	4140134.63
	7	533942.31	4140210.75
	8	533954.85	4140288.36
	9	533968.87	4140365.69
	10	533984.19	4140442.76
	11	534000.81	4140519.63
	12	534018.90	4140596.18
4.3.34-9	1	534504.64	4140477.19
	1	534018.90	4140596.18
	2	534000.81	4140519.63
	3	533984.19	4140442.76
	4	533968.87	4140365.69
	5	533954.85	4140288.36
	6	533942.31	4140210.75
	7	533448.06	4140286.90
	8	533462.00	4140373.13
	9	533477.59	4140459.08
	10	533494.61	4140544.71
	11	533513.09	4140630.13
12	533533.17	4140715.19	
4.3.34-10	1	534018.90	4140596.18
	1	533533.17	4140715.19
	2	533513.09	4140630.13
	3	533494.61	4140544.71
	4	533477.59	4140459.08
	5	533462.00	4140373.13
	6	533448.06	4140286.90
	7	532953.81	4140363.07
	8	532969.15	4140457.93
	9	532986.30	4140552.48
	10	533005.03	4140646.69
11	533025.34	4140740.65	

Сектор	Характерные точки границ	Координаты МСК-03, зона 4	
		X	Y
	12	533047.44	4140834.22
	1	533533.17	4140715.19
4.3.34-11	1	533047.44	4140834.22
	2	533025.34	4140740.65
	3	533005.03	4140646.69
	4	532986.30	4140552.48
	5	532969.15	4140457.93
	6	532953.81	4140363.07
	7	532459.58	4140439.25
	8	532476.32	4140542.75
	9	532495.02	4140645.90
	10	532515.44	4140748.68
	11	532537.61	4140851.20
	12	532561.73	4140953.29
4.3.34-12	1	533047.44	4140834.22
	1	532561.73	4140953.29
	2	532537.61	4140851.20
	3	532515.44	4140748.68
	4	532495.02	4140645.90
	5	532476.32	4140542.75
	6	532459.58	4140439.25
	7	531965.33	4140515.45
	8	531983.46	4140627.59
	9	532003.73	4140739.34
	10	532025.86	4140850.70
	11	532049.89	4140961.77
12	532076.02	4141072.38	
4.3.34-13	1	532561.73	4140953.29
	1	532076.02	4141072.38
	2	532049.89	4140961.77
	3	532025.86	4140850.70
	4	532003.73	4140739.34
	5	531983.46	4140627.59
	6	531965.33	4140515.45
	7	531471.10	4140591.66
	8	531490.63	4140712.45
	9	531512.46	4140832.80
	10	531536.28	4140952.74
	11	531562.16	4141072.36
12	531590.30	4141191.48	

Сектор	Характерные точки границ	Координаты МСК-03, зона 4	
		X	Y
	1	532076.02	4141072.38
4.3.34-14	1	531590.30	4141191.48
	2	531562.16	4141072.36
	3	531536.28	4140952.74
	4	531512.46	4140832.80
	5	531490.63	4140712.45
	6	531471.10	4140591.66
	7	530976.86	4140667.90
	8	530997.78	4140797.32
	9	531021.17	4140926.29
	10	531046.72	4141054.80
	11	531074.43	4141182.99
	12	531104.60	4141310.63
4.3.34-15	1	531590.30	4141191.48
	1	531104.60	4141310.63
	2	531074.43	4141182.99
	3	531046.72	4141054.80
	4	531021.17	4140926.29
	5	530997.78	4140797.32
	6	530976.86	4140667.90
	7	530482.62	4140744.16
	8	530504.94	4140882.21
	9	530529.89	4141019.79
	10	530557.16	4141156.89
	11	530586.72	4141293.63
12	530618.90	4141429.81	
4.3.34-16	1	531104.60	4141310.63
	1	530618.90	4141429.81
	2	530586.72	4141293.63
	3	530557.16	4141156.89
	4	530529.89	4141019.79
	5	530504.94	4140882.21
	6	530482.62	4140744.16
	7	529988.38	4140820.43
	8	530012.11	4140967.13
	9	530038.63	4141113.32
	10	530067.59	4141258.99
	11	530099.00	4141404.29
12	530133.18	4141549.00	
	1	530618.90	4141429.81

Сектор	Характерные точки границ	Координаты МСК-03, зона 4	
		X	Y
4.3.34-17	1	530133.18	4141549.00
	2	530099.00	4141404.29
	3	530067.59	4141258.99
	4	530038.63	4141113.32
	5	530012.11	4140967.13
	6	529988.38	4140820.43
	7	529494.16	4140896.73
	8	529519.28	4141052.06
	9	529547.35	4141206.86
	10	529578.02	4141361.12
	11	529611.28	4141514.98
	12	529647.49	4141668.22
4.3.34-18	1	530133.18	4141549.00
	1	529647.49	4141668.22
	2	529611.28	4141514.98
	3	529578.02	4141361.12
	4	529547.35	4141206.86
	5	529519.28	4141052.06
	6	529494.16	4140896.73
	7	528999.93	4140973.03
	8	529026.44	4141137.01
	9	529056.08	4141300.43
	10	529088.46	4141463.27
	11	529123.58	4141625.71
12	529161.80	4141787.46	
4.3.34-19	1	529647.49	4141668.22
	1	529161.80	4141787.46
	2	529123.58	4141625.71
	3	529088.46	4141463.27
	4	529056.08	4141300.43
	5	529026.44	4141137.01
	6	528999.93	4140973.03
	7	528505.69	4141049.35
	8	528533.62	4141221.98
	9	528564.82	4141394.02
	10	528598.89	4141565.45
	11	528635.87	4141736.46
12	528676.10	4141906.72	
1	529161.80	4141787.46	
4.3.34-	1	528676.10	4141906.72

Сектор	Характерные точки границ	Координаты МСК-03, зона 4	
		X	Y
20	2	528635.87	4141736.46
	3	528598.89	4141565.45
	4	528564.82	4141394.02
	5	528533.62	4141221.98
	6	528505.69	4141049.35
	7	528011.47	4141125.70
	8	528040.79	4141306.97
	9	528073.55	4141487.63
	10	528109.34	4141667.64
	11	528148.16	4141847.21
	12	528190.42	4142026.02
	1	528676.10	4141906.72
	4.3.34-21	1	528190.42
2		528148.16	4141847.21
3		528109.34	4141667.64
4		528073.55	4141487.63
5		528040.79	4141306.97
6		528011.47	4141125.70
7		527517.25	4141202.05
8		527547.97	4141391.98
9		527582.28	4141581.25
10		527619.79	4141769.88
11		527660.47	4141958.00
12		527704.74	4142145.33
1		528190.42	4142026.02
4.3.34-22	1	527704.74	4142145.33
	2	527660.47	4141958.00
	3	527619.79	4141769.88
	4	527582.28	4141581.25
	5	527547.97	4141391.98
	6	527517.25	4141202.05
	7	527023.02	4141278.43
	8	527055.13	4141477.01
	9	527091.04	4141674.91
	10	527130.23	4141872.12
	11	527172.76	4142068.82
	12	527219.05	4142264.68
	1	527704.74	4142145.33
4.3.34-23	1	527219.05	4142264.68
	2	527172.76	4142068.82

Сектор	Характерные точки границ	Координаты МСК-03, зона 4		
		X	Y	
	3	527130.23	4141872.12	
	4	527091.04	4141674.91	
	5	527055.13	4141477.01	
	6	527023.02	4141278.43	
	7	526528.80	4141354.83	
	8	526562.32	4141562.06	
	9	526599.77	4141768.58	
	10	526640.69	4141974.39	
	11	526685.07	4142179.65	
	12	526733.38	4142384.05	
	1	527219.05	4142264.68	
	4.3.34-24	1	526733.38	4142384.05
		2	526685.07	4142179.65
3		526640.69	4141974.39	
4		526599.77	4141768.58	
5		526562.32	4141562.06	
6		526528.80	4141354.83	
7		526034.58	4141431.23	
8		526069.50	4141647.12	
9		526108.51	4141862.29	
10		526151.14	4142076.68	
11		526197.39	4142290.51	
12		526247.69	4142503.45	
1		526733.38	4142384.05	
4.3.34-25	1	526247.69	4142503.45	
	2	526197.39	4142290.51	
	3	526151.14	4142076.68	
	4	526108.51	4141862.29	
	5	526069.50	4141647.12	
	6	526034.58	4141431.23	
	7	525540.36	4141507.67	
	8	525576.68	4141732.21	
	9	525617.27	4141956.01	
	10	525661.59	4142178.99	
	11	525709.69	4142401.39	
	12	525762.02	4142622.89	
	1	526247.69	4142503.45	
4.3.34-26	1	525762.02	4142622.89	
	2	525709.69	4142401.39	
	3	525661.59	4142178.99	

Сектор	Характерные точки границ	Координаты МСК-03, зона 4	
		X	Y
	4	525617.27	4141956.01
	5	525576.68	4141732.21
	6	525540.36	4141507.67
	7	525046.16	4141584.12
	8	525083.86	4141817.32
	9	525126.01	4142049.74
	10	525172.05	4142281.32
	11	525222.00	4142512.30
	12	525276.36	4142742.33
	1	525762.02	4142622.89
4.3.34-27	1	525276.36	4142742.33
	2	525222.00	4142512.30
	3	525172.05	4142281.32
	4	525126.01	4142049.74
	5	525083.86	4141817.32
	6	525046.16	4141584.12
	7	524551.94	4141660.59
	8	524591.05	4141902.45
	9	524634.76	4142143.50
	10	524682.52	4142383.68
	11	524734.33	4142623.23
	12	524790.69	4142861.81
4.3.34-28	1	524790.69	4142861.81
	2	524734.33	4142623.23
	3	524682.52	4142383.68
	4	524634.76	4142143.50
	5	524591.05	4141902.45
	6	524551.94	4141660.59
	7	524057.72	4141737.06
	8	524098.23	4141987.59
	9	524143.52	4142237.27
	10	524192.98	4142486.05
	11	524246.64	4142734.19
	12	524305.04	4142981.31
4.3.34-29	1	524790.69	4142861.81
	2	524305.04	4142981.31
	3	524246.64	4142734.19
	4	524192.98	4142486.05

Сектор	Характерные точки границ	Координаты МСК-03, зона 4	
		X	Y
	5	524098.23	4141987.59
	6	524057.72	4141737.06
	7	523563.50	4141813.57
	8	523605.43	4142072.78
	9	523652.28	4142331.07
	10	523703.45	4142588.46
	11	523758.96	4142845.20
	12	523819.39	4143100.83
	1	524305.04	4142981.31
4.3.35-1	1	537896.33	4139602.22
	2	537895.07	4139593.58
	3	537893.98	4139584.92
	4	537893.04	4139576.24
	5	537892.22	4139567.56
	6	537891.58	4139558.85
	7	537392.58	4139591.47
	8	537393.88	4139608.88
	9	537395.47	4139626.27
	10	537397.37	4139643.63
	11	537399.55	4139660.94
	12	537402.08	4139678.22
4.3.35-2	1	537896.33	4139602.22
	2	537402.08	4139678.22
	3	537399.55	4139660.94
	4	537397.37	4139643.63
	5	537395.47	4139626.27
	6	537393.88	4139608.88
	7	537392.58	4139591.47
	8	536893.57	4139624.10
	9	536895.51	4139650.23
	10	536897.92	4139676.31
	11	536900.77	4139702.34
	12	536904.04	4139728.31
4.3.35-3	1	536907.81	4139754.25
	2	536907.81	4139754.25
	3	536904.04	4139728.31
	4	536900.77	4139702.34
	5	536897.92	4139676.31

Сектор	Характерные точки границ	Координаты МСК-03, зона 4	
		X	Y
	6	536893.57	4139624.10
	7	536394.56	4139656.74
	8	536397.15	4139691.58
	9	536400.35	4139726.35
	10	536404.15	4139761.08
	11	536408.53	4139795.71
	12	536413.56	4139830.29
	1	536907.81	4139754.25
4.3.35-4	1	536413.56	4139830.29
	2	536408.53	4139795.71
	3	536404.15	4139761.08
	4	536400.35	4139726.35
	5	536397.15	4139691.58
	6	536394.56	4139656.74
	7	535895.55	4139689.39
	8	535898.78	4139732.94
	9	535902.81	4139776.41
	10	535907.54	4139819.82
	11	535913.02	4139863.12
	12	535919.31	4139906.34
4.3.35-5	1	536413.56	4139830.29
	1	535919.31	4139906.34
	2	535913.02	4139863.12
	3	535907.54	4139819.82
	4	535902.81	4139776.41
	5	535898.78	4139732.94
	6	535895.55	4139689.39
	7	535396.55	4139722.04
	8	535400.43	4139774.32
	9	535405.25	4139826.48
	10	535410.93	4139878.58
	11	535417.50	4139930.55
12	535425.06	4139982.42	
4.3.35-6	1	535919.31	4139906.34
	1	535425.06	4139982.42
	2	535417.50	4139930.55
	3	535410.93	4139878.58
	4	535405.25	4139826.48
	5	535400.43	4139774.32
6	535396.55	4139722.04	

Сектор	Характерные точки границ	Координаты МСК-03, зона 4		
		X	Y	
	7	534897.55	4139754.71	
	8	534902.07	4139815.71	
	9	534907.69	4139876.57	
	10	534914.33	4139937.35	
	11	534921.98	4139997.99	
	12	534930.81	4140058.51	
	1	535425.06	4139982.42	
	4.3.35-7	1	534930.81	4140058.51
		2	534921.98	4139997.99
		3	534914.33	4139937.35
		4	534907.69	4139876.57
		5	534902.07	4139815.71
6		534897.55	4139754.71	
7		534398.54	4139787.39	
8		534403.71	4139857.10	
9		534410.13	4139926.67	
10		534417.73	4139996.15	
11		534426.47	4140065.45	
12		534436.55	4140134.63	
4.3.35-8	1	534930.81	4140058.51	
	1	534436.55	4140134.63	
	2	534426.47	4140065.45	
	3	534417.73	4139996.15	
	4	534410.13	4139926.67	
	5	534403.71	4139857.10	
	6	534398.54	4139787.39	
	7	533899.54	4139820.08	
	8	533905.37	4139898.52	
	9	533912.58	4139976.78	
	10	533921.13	4140054.95	
	11	533930.97	4140132.92	
12	533942.31	4140210.75		
4.3.35-9	1	534436.55	4140134.63	
	1	533942.31	4140210.75	
	2	533930.97	4140132.92	
	3	533921.13	4140054.95	
	4	533912.58	4139976.78	
	5	533905.37	4139898.52	
	6	533899.54	4139820.08	
7	533400.53	4139852.78		

Сектор	Характерные точки границ	Координаты МСК-03, зона 4	
		X	Y
	8	533407.01	4139939.93
	9	533415.03	4140026.90
	10	533424.53	4140113.77
	11	533435.47	4140200.42
	12	533448.06	4140286.90
	1	533942.31	4140210.75
	4.3.35-10	1	533448.06
2		533435.47	4140200.42
3		533424.53	4140113.77
4		533415.03	4140026.90
5		533407.01	4139939.93
6		533400.53	4139852.78
7		532901.53	4139885.48
8		532908.65	4139981.36
9		532917.49	4140077.04
10		532927.93	4140172.60
11		532939.96	4140267.92
12		532953.81	4140363.07
1		533448.06	4140286.90
4.3.35-11	1	532953.81	4140363.07
	2	532939.96	4140267.92
	3	532927.93	4140172.60
	4	532917.49	4140077.04
	5	532908.65	4139981.36
	6	532901.53	4139885.48
	7	532402.53	4139918.19
	8	532410.30	4140022.80
	9	532419.94	4140127.19
	10	532431.32	4140231.45
	11	532444.46	4140335.44
	12	532459.58	4140439.25
	1	532953.81	4140363.07
4.3.35-12	1	532459.58	4140439.25
	2	532444.46	4140335.44
	3	532431.32	4140231.45
	4	532419.94	4140127.19
	5	532410.30	4140022.80
	6	532402.53	4139918.19
	7	531903.53	4139950.92
	8	531911.95	4140064.26

Сектор	Характерные точки границ	Координаты МСК-03, зона 4		
		X	Y	
	9	531922.38	4140177.36	
	10	531934.73	4140290.31	
	11	531948.96	4140402.98	
	12	531965.33	4140515.45	
	1	532459.58	4140439.25	
	4.3.35-13	1	531965.33	4140515.45
		2	531948.96	4140402.98
3		531934.73	4140290.31	
4		531922.38	4140177.36	
5		531911.95	4140064.26	
6		531903.53	4139950.92	
7		531404.53	4139983.65	
8		531413.59	4140105.72	
9		531424.85	4140227.53	
10		531438.13	4140349.18	
11		531453.44	4140470.54	
12		531471.10	4140591.66	
1		531965.33	4140515.45	
4.3.35-14	1	531471.10	4140591.66	
	2	531453.44	4140470.54	
	3	531438.13	4140349.18	
	4	531424.85	4140227.53	
	5	531413.59	4140105.72	
	6	531404.53	4139983.65	
	7	530905.53	4140016.40	
	8	530915.24	4140147.20	
	9	530927.29	4140277.72	
	10	530941.54	4140408.08	
	11	530957.96	4140538.10	
	12	530976.86	4140667.90	
	1	531471.10	4140591.66	
4.3.35-15	1	530976.86	4140667.90	
	2	530957.96	4140538.10	
	3	530941.54	4140408.08	
	4	530927.29	4140277.72	
	5	530915.24	4140147.20	
	6	530905.53	4140016.40	
	7	530406.53	4140049.15	
	8	530416.89	4140188.69	
	9	530429.75	4140327.92	



Сектор	Характерные точки границ	Координаты МСК-03, зона 4	
		X	Y
	10	530444.94	4140466.98
	11	530462.46	4140605.69
	12	530482.62	4140744.16
	1	530976.86	4140667.90
4.3.35-16	1	530482.62	4140744.16
	2	530462.46	4140605.69
	3	530444.94	4140466.98
	4	530429.75	4140327.92
	5	530416.89	4140188.69
	6	530406.53	4140049.15
	7	529907.54	4140081.91
	8	529918.55	4140230.18
	9	529932.20	4140378.13
	10	529948.35	4140525.90
	11	529966.96	4140673.29
	12	529988.38	4140820.43
4.3.35-17	1	530482.62	4140744.16
	2	529988.38	4140820.43
	3	529966.96	4140673.29
	4	529948.35	4140525.90
	5	529932.20	4140378.13
	6	529918.55	4140230.18
	7	529907.54	4140081.91
	8	529408.53	4140114.67
	9	529420.19	4140271.69
	10	529434.67	4140428.35
	11	529451.76	4140584.83
	12	529471.47	4140740.92
4.3.35-18	1	529494.16	4140896.73
	2	529471.47	4140740.92
	3	529451.76	4140584.83
	4	529434.67	4140428.35
	5	529420.19	4140271.69
	6	529408.53	4140114.67
	7	528909.54	4140147.46
	8	528921.85	4140313.21
	9	528937.12	4140478.59
	10	528955.16	4140643.78

Сектор	Характерные точки границ	Координаты МСК-03, зона 4	
		X	Y
	11	528975.97	4140808.55
	12	528999.93	4140973.03
	1	529494.16	4140896.73
4.3.35-19	1	528999.93	4140973.03
	2	528975.97	4140808.55
	3	528955.16	4140643.78
	4	528937.12	4140478.59
	5	528921.85	4140313.21
	6	528909.54	4140147.46
	7	528410.54	4140180.25
	8	528423.50	4140354.73
	9	528439.58	4140528.85
	10	528458.58	4140702.75
	11	528480.48	4140876.21
	12	528505.69	4141049.35
4.3.35-20	1	528999.93	4140973.03
	2	528505.69	4141049.35
	3	528480.48	4140876.21
	4	528458.58	4140702.75
	5	528439.58	4140528.85
	6	528423.50	4140354.73
	7	528410.54	4140180.25
	8	527911.55	4140213.05
	9	527925.15	4140396.28
	10	527942.03	4140579.11
	11	527961.98	4140761.72
	12	527985.00	4140943.88
4.3.35-21	1	528011.47	4141125.70
	2	528011.47	4141125.70
	3	527985.00	4140943.88
	4	527961.98	4140761.72
	5	527942.03	4140579.11
	6	527925.15	4140396.28
	7	527911.55	4140213.05
	8	527412.55	4140245.86
	9	527426.81	4140437.83
	10	527444.49	4140629.38
	11	527465.40	4140820.71
	1	527489.50	4141011.56

Сектор	Характерные точки границ	Координаты МСК-03, зона 4	
		X	Y
	12	527517.25	4141202.05
	1	528011.47	4141125.70
4.3.35-22	1	527517.25	4141202.05
	2	527489.50	4141011.56
	3	527465.40	4140820.71
	4	527444.49	4140629.38
	5	527426.81	4140437.83
	6	527412.55	4140245.86
	7	526913.55	4140278.67
	8	526928.46	4140479.39
	9	526946.97	4140679.68
	10	526968.81	4140879.73
	11	526994.01	4141079.26
	12	527023.02	4141278.43
	1	527517.25	4141202.05
4.3.35-23	1	527023.02	4141278.43
	2	526994.01	4141079.26
	3	526968.81	4140879.73
	4	526946.97	4140679.68
	5	526928.46	4140479.39
	6	526913.55	4140278.67
	7	526414.56	4140311.50
	8	526430.11	4140520.97
	9	526449.42	4140729.98
	10	526472.23	4140938.75
	11	526498.52	4141146.98
	12	526528.80	4141354.83
	1	527023.02	4141278.43
4.3.35-24	1	526528.80	4141354.83
	2	526498.52	4141146.98
	3	526472.23	4140938.75
	4	526449.42	4140729.98
	5	526430.11	4140520.97
	6	526414.56	4140311.50
	7	525915.57	4140344.34
	8	525931.78	4140562.55
	9	525951.89	4140780.29
	10	525975.65	4140997.79
	11	526003.04	4141214.70
	12	526034.58	4141431.23

Сектор	Характерные точки границ	Координаты МСК-03, зона 4	
		X	Y
	1	526528.80	4141354.83
4.3.35-25	1	526034.58	4141431.23
	2	526003.04	4141214.70
	3	525975.65	4140997.79
	4	525951.89	4140780.29
	5	525931.78	4140562.55
	6	525915.57	4140344.34
	7	525416.58	4140377.18
	8	525433.44	4140604.15
	9	525454.34	4140830.63
	10	525479.05	4141056.84
	11	525507.57	4141282.46
	12	525540.36	4141507.67
	1	526034.58	4141431.23
4.3.35-26	1	525540.36	4141507.67
	2	525507.57	4141282.46
	3	525479.05	4141056.84
	4	525454.34	4140830.63
	5	525433.44	4140604.15
	6	525416.58	4140377.18
	7	524917.59	4140410.03
	8	524935.10	4140645.75
	9	524956.82	4140880.96
	10	524982.48	4141115.90
	11	525012.08	4141350.22
	12	525046.16	4141584.12
	1	525540.36	4141507.67
4.3.35-27	1	525046.16	4141584.12
	2	525012.08	4141350.22
	3	524982.48	4141115.90
	4	524956.82	4140880.96
	5	524935.10	4140645.75
	6	524917.59	4140410.03
	7	524418.59	4140442.89
	8	524436.75	4140687.37
	9	524459.28	4140931.31
	10	524485.90	4141174.98
	11	524516.60	4141418.00
	12	524551.94	4141660.59
	1	525046.16	4141584.12

Сектор	Характерные точки границ	Координаты МСК-03, зона 4	
		X	Y
4.3.35-28	1	524551.94	4141660.59
	2	524516.60	4141418.00
	3	524485.90	4141174.98
	4	524459.28	4140931.31
	5	524436.75	4140687.37
	6	524418.59	4140442.89
	7	523919.61	4140475.77
	8	523938.42	4140729.00
	9	523961.75	4140981.68
	10	523989.32	4141234.08
	11	524021.11	4141485.80
	12	524057.72	4141737.06
	1	524551.94	4141660.59
4.3.35-29	1	524057.72	4141737.06
	2	524021.11	4141485.80
	3	523989.32	4141234.08
	4	523961.75	4140981.68
	5	523938.42	4140729.00
	6	523919.61	4140475.77
	7	523420.62	4140508.65
	8	523440.07	4140770.64
	9	523464.21	4141032.07
	10	523492.75	4141293.18
	11	523525.63	4141553.61
	12	523563.50	4141813.57
	1	524057.72	4141737.06
4.3.36-1	1	537891.58	4139558.85
	2	537891.10	4139550.13
	3	537890.75	4139541.41
	4	537890.56	4139532.68
	5	537890.52	4139523.95
	6	537890.65	4139515.23
	7	537390.69	4139504.22
	8	537390.46	4139521.69
	9	537390.53	4139539.13
	10	537390.91	4139556.59
	11	537391.59	4139574.04
	12	537392.58	4139591.47
	1	537891.58	4139558.85
4.3.36-	1	537392.58	4139591.47

Сектор	Характерные точки границ	Координаты МСК-03, зона 4	
		X	Y
2	2	537391.59	4139574.04
	3	537390.91	4139556.59
	4	537390.53	4139539.13
	5	537390.46	4139521.69
	6	537390.69	4139504.22
	7	536890.74	4139493.21
	8	536890.41	4139519.41
	9	536890.49	4139545.58
	10	536891.06	4139571.79
	11	536892.09	4139597.95
	12	536893.57	4139624.10
	1	537392.58	4139591.47
	4.3.36-3	1	536893.57
2		536892.09	4139597.95
3		536891.06	4139571.79
4		536890.49	4139545.58
5		536890.41	4139519.41
6		536890.74	4139493.21
7		536390.80	4139482.21
8		536390.35	4139517.14
9		536390.47	4139552.04
10		536391.22	4139586.98
11		536392.60	4139621.87
12		536394.56	4139656.74
1		536893.57	4139624.10
4.3.36-4	1	536394.56	4139656.74
	2	536392.60	4139621.87
	3	536391.22	4139586.98
	4	536390.47	4139552.04
	5	536390.35	4139517.14
	6	536390.80	4139482.21
	7	535890.85	4139471.20
	8	535890.28	4139514.87
	9	535890.44	4139558.50
	10	535891.37	4139602.18
	11	535893.10	4139645.79
	12	535895.55	4139689.39
	1	536394.56	4139656.74
4.3.36-5	1	535895.55	4139689.39
	2	535893.10	4139645.79

Сектор	Характерные точки границ	Координаты МСК-03, зона 4	
		X	Y
	3	535891.37	4139602.18
	4	535890.44	4139558.50
	5	535890.28	4139514.87
	6	535890.85	4139471.20
	7	535390.90	4139460.20
	8	535390.22	4139512.61
	9	535390.40	4139564.97
	10	535391.54	4139617.39
	11	535393.60	4139669.73
	12	535396.55	4139722.04
	1	535895.55	4139689.39
4.3.36-6	1	535396.55	4139722.04
	2	535393.60	4139669.73
	3	535391.54	4139617.39
	4	535390.40	4139564.97
	5	535390.22	4139512.61
	6	535390.90	4139460.20
	7	534890.95	4139449.19
	8	534890.15	4139510.35
	9	534890.38	4139571.45
	10	534891.69	4139632.60
	11	534894.11	4139693.68
	12	534897.55	4139754.71
	1	535396.55	4139722.04
4.3.36-7	1	534897.55	4139754.71
	2	534894.11	4139693.68
	3	534891.69	4139632.60
	4	534890.38	4139571.45
	5	534890.15	4139510.35
	6	534890.95	4139449.19
	7	534390.99	4139438.19
	8	534390.09	4139508.08
	9	534390.34	4139577.91
	10	534391.85	4139647.82
	11	534394.62	4139717.63
	12	534398.54	4139787.39
	1	534897.55	4139754.71
4.3.36-8	1	534398.54	4139787.39
	2	534394.62	4139717.63
	3	534391.85	4139647.82

Сектор	Характерные точки границ	Координаты МСК-03, зона 4	
		X	Y
	4	534390.34	4139577.91
	5	534390.09	4139508.08
	6	534390.99	4139438.19
	7	533891.05	4139427.18
	8	533890.03	4139505.83
	9	533890.32	4139584.39
	10	533892.01	4139663.05
	11	533895.11	4139741.58
	12	533899.54	4139820.08
	1	534398.54	4139787.39
4.3.36-9	1	533899.54	4139820.08
	2	533895.11	4139741.58
	3	533892.01	4139663.05
	4	533890.32	4139584.39
	5	533890.03	4139505.83
	6	533891.05	4139427.18
	7	533391.10	4139416.18
	8	533389.97	4139503.57
	9	533390.29	4139590.88
	10	533392.17	4139678.28
	11	533395.62	4139765.55
	12	533400.53	4139852.78
	1	533899.54	4139820.08
4.3.36-10	1	533400.53	4139852.78
	2	533395.62	4139765.55
	3	533392.17	4139678.28
	4	533390.29	4139590.88
	5	533389.97	4139503.57
	6	533391.10	4139416.18
	7	532891.16	4139405.18
	8	532889.91	4139501.32
	9	532890.26	4139597.36
	10	532892.33	4139693.51
	11	532896.14	4139789.52
	12	532901.53	4139885.48
	1	533400.53	4139852.78
4.3.36-11	1	532901.53	4139885.48
	2	532896.14	4139789.52
	3	532892.33	4139693.51
	4	532890.26	4139597.36

Сектор	Характерные точки границ	Координаты МСК-03, зона 4	
		X	Y
	5	532889.91	4139501.32
	6	532891.16	4139405.18
	7	532391.22	4139394.18
	8	532389.84	4139499.07
	9	532390.23	4139603.86
	10	532392.50	4139708.75
	11	532396.63	4139813.50
	12	532402.53	4139918.19
	1	532901.53	4139885.48
4.3.36-12	1	532402.53	4139918.19
	2	532396.63	4139813.50
	3	532392.50	4139708.75
	4	532390.23	4139603.86
	5	532389.84	4139499.07
	6	532391.22	4139394.18
	7	531891.27	4139383.18
	8	531889.78	4139496.82
	9	531890.21	4139610.35
	10	531892.65	4139724.00
	11	531897.14	4139837.49
	12	531903.53	4139950.92
4.3.36-13	1	532402.53	4139918.19
	2	531903.53	4139950.92
	3	531897.14	4139837.49
	4	531892.65	4139724.00
	5	531890.21	4139610.35
	6	531889.78	4139496.82
	7	531891.27	4139383.18
	8	531391.32	4139372.18
	9	531389.72	4139494.58
	10	531390.17	4139616.85
	11	531392.82	4139739.26
	12	531397.66	4139861.49
4.3.36-14	1	531404.53	4139983.65
	2	531397.66	4139861.49
	3	531392.82	4139739.26
	4	531390.17	4139616.85
	5	531389.72	4139494.58

Сектор	Характерные точки границ	Координаты МСК-03, зона 4	
		X	Y
	6	531391.32	4139372.18
	7	530891.37	4139361.18
	8	530889.67	4139492.33
	9	530890.16	4139623.35
	10	530892.97	4139754.52
	11	530898.15	4139885.49
	12	530905.53	4140016.40
	1	531404.53	4139983.65
4.3.36-15	1	530905.53	4140016.40
	2	530898.15	4139885.49
	3	530892.97	4139754.52
	4	530890.16	4139623.35
	5	530889.67	4139492.33
	6	530891.37	4139361.18
	7	530391.43	4139350.18
	8	530389.61	4139490.09
	9	530390.13	4139629.87
	10	530393.15	4139769.78
	11	530398.67	4139909.50
	12	530406.53	4140049.15
4.3.36-16	1	530905.53	4140016.40
	2	530406.53	4140049.15
	3	530398.67	4139909.50
	4	530393.15	4139769.78
	5	530390.13	4139629.87
	6	530389.61	4139490.09
	7	530391.43	4139350.18
	8	529891.48	4139339.18
	9	529889.55	4139487.85
	10	529890.09	4139636.37
	11	529893.30	4139785.05
	12	529899.18	4139933.52
4.3.36-17	1	529907.54	4140081.91
	2	529907.54	4140081.91
	3	529907.54	4140081.91
	4	529907.54	4140081.91
	5	529907.54	4140081.91
	6	529907.54	4140081.91

Сектор	Характерные точки границ	Координаты МСК-03, зона 4	
		X	Y
	7	529391.54	4139328.19
	8	529389.48	4139485.62
	9	529390.08	4139642.89
	10	529393.47	4139800.33
	11	529399.68	4139957.55
	12	529408.53	4140114.67
	1	529907.54	4140081.91
4.3.36-18	1	529408.53	4140114.67
	2	529399.68	4139957.55
	3	529393.47	4139800.33
	4	529390.08	4139642.89
	5	529389.48	4139485.62
	6	529391.54	4139328.19
	7	528891.60	4139317.19
	8	528889.42	4139483.38
	9	528890.05	4139649.41
	10	528893.63	4139815.62
	11	528900.20	4139981.58
	12	528909.54	4140147.46
4.3.36-19	1	528909.54	4140147.46
	2	528900.20	4139981.58
	3	528893.63	4139815.62
	4	528890.05	4139649.41
	5	528889.42	4139483.38
	6	528891.60	4139317.19
	7	528391.66	4139306.20
	8	528389.37	4139481.15
	9	528390.02	4139655.94
	10	528393.80	4139830.91
	11	528400.71	4140005.62
	12	528410.54	4140180.25
4.3.36-20	1	528909.54	4140147.46
	1	528410.54	4140180.25
	2	528400.71	4140005.62
	3	528393.80	4139830.91
	4	528390.02	4139655.94
	5	528389.37	4139481.15
	6	528391.66	4139306.20
7	527891.71	4139295.20	

Сектор	Характерные точки границ	Координаты МСК-03, зона 4	
		X	Y
	8	527889.32	4139478.93
	9	527890.01	4139662.47
	10	527893.96	4139846.20
	11	527901.21	4140029.67
	12	527911.55	4140213.05
	1	528410.54	4140180.25
4.3.36-21	1	527911.55	4140213.05
	2	527901.21	4140029.67
	3	527893.96	4139846.20
	4	527890.01	4139662.47
	5	527889.32	4139478.93
	6	527891.71	4139295.20
	7	527391.76	4139284.21
	8	527389.27	4139476.70
	9	527389.98	4139668.99
	10	527394.13	4139861.50
	11	527401.73	4140053.74
	12	527412.55	4140245.86
4.3.36-22	1	527911.55	4140213.05
	1	527412.55	4140245.86
	2	527401.73	4140053.74
	3	527394.13	4139861.50
	4	527389.98	4139668.99
	5	527389.27	4139476.70
	6	527391.76	4139284.21
	7	526891.82	4139273.21
	8	526889.21	4139474.47
	9	526889.95	4139675.53
	10	526894.29	4139876.81
	11	526902.25	4140077.80
12	526913.55	4140278.67	
4.3.36-23	1	527412.55	4140245.86
	1	526913.55	4140278.67
	2	526902.25	4140077.80
	3	526894.29	4139876.81
	4	526889.95	4139675.53
	5	526889.21	4139474.47
	6	526891.82	4139273.21
	7	526391.89	4139262.22
8	526389.15	4139472.25	

Сектор	Характерные точки границ	Координаты МСК-03, зона 4	
		X	Y
	9	526389.92	4139682.07
	10	526394.46	4139892.13
	11	526402.76	4140101.87
	12	526414.56	4140311.50
	1	526913.55	4140278.67
4.3.36-24	1	526414.56	4140311.50
	2	526402.76	4140101.87
	3	526394.46	4139892.13
	4	526389.92	4139682.07
	5	526389.15	4139472.25
	6	526391.89	4139262.22
	7	525891.95	4139251.23
	8	525889.09	4139470.04
	9	525889.91	4139688.62
	10	525894.63	4139907.45
	11	525903.27	4140125.94
	12	525915.57	4140344.34
4.3.36-25	1	526414.56	4140311.50
	2	525915.57	4140344.34
	3	525903.27	4140125.94
	4	525894.63	4139907.45
	5	525889.91	4139688.62
	6	525889.09	4139470.04
	7	525891.95	4139251.23
	8	525392.00	4139240.24
	9	525389.03	4139467.82
	10	525389.88	4139695.17
	11	525394.80	4139922.77
	12	525403.79	4140150.04
4.3.36-26	1	525416.58	4140377.18
	2	525403.79	4140150.04
	3	525394.80	4139922.77
	4	525389.88	4139695.17
	5	525389.03	4139467.82
	6	525392.00	4139240.24
	7	524892.07	4139229.25
	8	524888.98	4139465.60
	9	524889.86	4139701.72

Сектор	Характерные точки границ	Координаты МСК-03, зона 4	
		X	Y
	10	524894.96	4139938.10
	11	524904.30	4140174.13
	12	524917.59	4140410.03
	1	525416.58	4140377.18
4.3.36-27	1	524917.59	4140410.03
	2	524904.30	4140174.13
	3	524894.96	4139938.10
	4	524889.86	4139701.72
	5	524888.98	4139465.60
	6	524892.07	4139229.25
	7	524392.12	4139218.26
	8	524388.93	4139463.39
	9	524389.84	4139708.28
	10	524395.13	4139953.43
	11	524404.81	4140198.23
	12	524418.59	4140442.89
4.3.36-28	1	524917.59	4140410.03
	2	524418.59	4140442.89
	3	524404.81	4140198.23
	4	524395.13	4139953.43
	5	524389.84	4139708.28
	6	524388.93	4139463.39
	7	524392.12	4139218.26
	8	523892.18	4139207.27
	9	523888.87	4139461.19
	10	523889.81	4139714.85
	11	523895.29	4139968.78
	12	523905.33	4140222.34
4.3.36-29	1	523919.61	4140475.77
	2	523919.61	4140475.77
	3	523905.33	4140222.34
	4	523895.29	4139968.78
	5	523889.81	4139714.85
	6	523888.87	4139461.19
	7	523892.18	4139207.27
	8	523392.23	4139196.28
	9	523388.81	4139458.98
	10	523389.80	4139721.41

Сектор	Характерные точки границ	Координаты МСК-03, зона 4	
		X	Y
	11	523405.84	4140246.46
	12	523420.62	4140508.65
	1	523919.61	4140475.77
4.3.37-1	1	537892.63	4139480.37
	2	537891.90	4139489.07
	3	537891.33	4139497.78
	4	537890.91	4139506.50
	5	537890.65	4139515.23
	6	537390.69	4139504.22
	7	537391.23	4139486.76
	8	537392.07	4139469.33
	9	537393.21	4139451.91
	10	537394.67	4139434.50
	11	537396.42	4139417.13
	12	537893.50	4139471.69
	1	537892.63	4139480.37
4.3.37-2	1	537394.67	4139434.50
	2	537393.21	4139451.91
	3	537392.07	4139469.33
	4	537391.23	4139486.76
	5	537390.69	4139504.22
	6	536890.74	4139493.21
	7	536891.56	4139467.02
	8	536892.80	4139440.88
	9	536894.52	4139414.72
	10	536896.70	4139388.63
	11	536899.32	4139362.57
	12	537396.42	4139417.13
	1	537394.67	4139434.50
4.3.37-3	1	536896.70	4139388.63
	2	536894.52	4139414.72
	3	536892.80	4139440.88
	4	536891.56	4139467.02
	5	536890.74	4139493.21
	6	536390.80	4139482.21
	7	536391.88	4139447.28
	8	536393.54	4139412.42
	9	536395.83	4139377.54
	10	536398.75	4139342.75
	11	536402.24	4139308.00

Сектор	Характерные точки границ	Координаты МСК-03, зона 4	
		X	Y
	12	536899.32	4139362.57
	1	536896.70	4139388.63
4.3.37-4	1	536398.75	4139342.75
	2	536395.83	4139377.54
	3	536393.54	4139412.42
	4	536391.88	4139447.28
	5	536390.80	4139482.21
	6	535890.85	4139471.20
	7	535892.20	4139427.54
	8	535894.28	4139383.96
	9	535897.13	4139340.36
	10	535900.78	4139296.87
	11	535905.15	4139253.43
	12	536402.24	4139308.00
	1	536398.75	4139342.75
4.3.37-5	1	535900.78	4139296.87
	2	535897.13	4139340.36
	3	535894.28	4139383.96
	4	535892.20	4139427.54
	5	535890.85	4139471.20
	6	535390.90	4139460.20
	7	535392.52	4139407.80
	8	535395.01	4139355.49
	9	535398.46	4139303.18
	10	535402.82	4139250.98
	11	535408.07	4139198.84
	12	535905.15	4139253.43
	1	535900.78	4139296.87
4.3.37-6	1	535402.82	4139250.98
	2	535398.46	4139303.18
	3	535395.01	4139355.49
	4	535392.52	4139407.80
	5	535390.90	4139460.20
	6	534890.95	4139449.19
	7	534892.84	4139388.05
	8	534895.76	4139327.03
	9	534899.76	4139265.99
	10	534904.86	4139205.08
	11	534910.99	4139144.25
	12	535408.07	4139198.84



Сектор	Характерные точки границ	Координаты МСК-03, зона 4	
		X	Y
	1	535402.82	4139250.98
4.3.37-7	1	534904.86	4139205.08
	2	534899.76	4139265.99
	3	534895.76	4139327.03
	4	534892.84	4139388.05
	5	534890.95	4139449.19
	6	534390.99	4139438.19
	7	534393.16	4139368.31
	8	534396.49	4139298.56
	9	534401.08	4139228.79
	10	534406.91	4139159.18
	11	534413.90	4139089.65
	12	534910.99	4139144.25
	1	534904.86	4139205.08
4.3.37-8	1	534406.91	4139159.18
	2	534401.08	4139228.79
	3	534396.49	4139298.56
	4	534393.16	4139368.31
	5	534390.99	4139438.19
	6	533891.05	4139427.18
	7	533893.49	4139348.57
	8	533897.23	4139270.09
	9	533902.38	4139191.59
	10	533908.94	4139113.26
	11	533916.82	4139035.04
	12	534413.90	4139089.65
	1	534406.91	4139159.18
4.3.37-9	1	533908.94	4139113.26
	2	533902.38	4139191.59
	3	533897.23	4139270.09
	4	533893.49	4139348.57
	5	533891.05	4139427.18
	6	533391.10	4139416.18
	7	533393.81	4139328.82
	8	533397.98	4139241.62
	9	533403.70	4139154.38
	10	533410.99	4139067.34
	11	533419.73	4138980.42
	12	533916.82	4139035.04
	1	533908.94	4139113.26

Сектор	Характерные точки границ	Координаты МСК-03, зона 4	
		X	Y
4.3.37-10	1	533410.99	4139067.34
	2	533403.70	4139154.38
	3	533397.98	4139241.62
	4	533393.81	4139328.82
	5	533391.10	4139416.18
	6	532891.16	4139405.18
	7	532894.14	4139309.08
	8	532898.71	4139213.14
	9	532905.02	4139117.17
	10	532913.04	4139021.42
	11	532922.65	4138925.80
	12	533419.73	4138980.42
	1	533410.99	4139067.34
4.3.37-11	1	532913.04	4139021.42
	2	532905.02	4139117.17
	3	532898.71	4139213.14
	4	532894.14	4139309.08
	5	532891.16	4139405.18
	6	532391.22	4139394.18
	7	532394.46	4139289.33
	8	532399.45	4139184.65
	9	532406.33	4139079.96
	10	532415.07	4138975.50
	11	532425.57	4138871.17
	12	532922.65	4138925.80
	1	532913.04	4139021.42
4.3.37-12	1	532415.07	4138975.50
	2	532406.33	4139079.96
	3	532399.45	4139184.65
	4	532394.46	4139289.33
	5	532391.22	4139394.18
	6	531891.27	4139383.18
	7	531894.78	4139269.58
	8	531900.20	4139156.18
	9	531907.64	4139042.74
	10	531917.12	4138929.56
	11	531928.49	4138816.52
	12	532425.57	4138871.17
	1	532415.07	4138975.50
4.3.37-	1	531917.12	4138929.56

Сектор	Характерные точки границ	Координаты МСК-03, зона 4	
		X	Y
13	2	531907.64	4139042.74
	3	531900.20	4139156.18
	4	531894.78	4139269.58
	5	531891.27	4139383.18
	6	531391.32	4139372.18
	7	531395.10	4139249.82
	8	531400.93	4139127.69
	9	531408.96	4139005.52
	10	531419.17	4138883.62
	11	531431.41	4138761.87
	12	531928.49	4138816.52
	1	531917.12	4138929.56
	4.3.37-14	1	531419.17
2		531408.96	4139005.52
3		531400.93	4139127.69
4		531395.10	4139249.82
5		531391.32	4139372.18
6		530891.37	4139361.18
7		530895.44	4139230.08
8		530901.69	4139099.20
9		530910.27	4138968.29
10		530921.20	4138837.67
11		530934.33	4138707.21
12		531431.41	4138761.87
1		531419.17	4138883.62
4.3.37-15	1	530921.20	4138837.67
	2	530910.27	4138968.29
	3	530901.69	4139099.20
	4	530895.44	4139230.08
	5	530891.37	4139361.18
	6	530391.43	4139350.18
	7	530395.76	4139210.32
	8	530402.43	4139070.71
	9	530411.60	4138931.06
	10	530423.26	4138791.71
	11	530437.25	4138652.55
	12	530934.33	4138707.21
	1	530921.20	4138837.67
4.3.37-16	1	530423.26	4138791.71
	2	530411.60	4138931.06

Сектор	Характерные точки границ	Координаты МСК-03, зона 4		
		X	Y	
	3	530402.43	4139070.71	
	4	530395.76	4139210.32	
	5	530391.43	4139350.18	
	6	529891.48	4139339.18	
	7	529896.08	4139190.57	
	8	529903.16	4139042.22	
	9	529912.91	4138893.82	
	10	529925.31	4138745.76	
	11	529940.18	4138597.88	
	12	530437.25	4138652.55	
	1	530423.26	4138791.71	
	4.3.37-17	1	529925.31	4138745.76
		2	529912.91	4138893.82
3		529903.16	4139042.22	
4		529896.08	4139190.57	
5		529891.48	4139339.18	
6		529391.54	4139328.19	
7		529396.41	4139170.82	
8		529403.92	4139013.72	
9		529414.23	4138856.58	
10		529427.34	4138699.79	
11		529443.10	4138543.20	
12		529940.18	4138597.88	
1		529925.31	4138745.76	
4.3.37-18	1	529427.34	4138699.79	
	2	529414.23	4138856.58	
	3	529403.92	4139013.72	
	4	529396.41	4139170.82	
	5	529391.54	4139328.19	
	6	528891.60	4139317.19	
	7	528896.73	4139151.06	
	8	528904.66	4138985.22	
	9	528915.54	4138819.33	
	10	528929.40	4138653.81	
	11	528946.03	4138488.51	
	12	529443.10	4138543.20	
	1	529427.34	4138699.79	
4.3.37-19	1	528929.40	4138653.81	
	2	528915.54	4138819.33	
	3	528904.66	4138985.22	

Сектор	Характерные точки границ	Координаты МСК-03, зона 4	
		X	Y
	4	528896.73	4139151.06
	5	528891.60	4139317.19
	6	528391.66	4139306.20
	7	528397.07	4139131.31
	8	528405.40	4138956.72
	9	528416.87	4138782.08
	10	528431.45	4138607.84
	11	528448.95	4138433.81
	12	528946.03	4138488.51
	1	528929.40	4138653.81
4.3.37-20	1	528431.45	4138607.84
	2	528416.87	4138782.08
	3	528405.40	4138956.72
	4	528397.07	4139131.31
	5	528391.66	4139306.20
	6	527891.71	4139295.20
	7	527897.40	4139111.54
	8	527906.15	4138928.21
	9	527918.18	4138744.83
	10	527933.49	4138561.85
	11	527951.88	4138379.11
	12	528448.95	4138433.81
4.3.37-21	1	528431.45	4138607.84
	1	527933.49	4138561.85
	2	527918.18	4138744.83
	3	527906.15	4138928.21
	4	527897.40	4139111.54
	5	527891.71	4139295.20
	6	527391.76	4139284.21
	7	527397.73	4139091.79
	8	527406.89	4138899.71
	9	527419.51	4138707.57
	10	527435.55	4138515.86
	11	527454.81	4138324.40
12	527951.88	4138379.11	
1	527933.49	4138561.85	
4.3.37-22	1	527435.55	4138515.86
	2	527419.51	4138707.57
	3	527406.89	4138899.71
	4	527397.73	4139091.79

Сектор	Характерные точки границ	Координаты МСК-03, зона 4	
		X	Y
	5	527391.76	4139284.21
	6	526891.82	4139273.21
	7	526898.06	4139072.03
	8	526907.63	4138871.20
	9	526920.82	4138670.31
	10	526937.60	4138469.86
	11	526957.73	4138269.68
	12	527454.81	4138324.40
	1	527435.55	4138515.86
4.3.37-23	1	526937.60	4138469.86
	2	526920.82	4138670.31
	3	526907.63	4138871.20
	4	526898.06	4139072.03
	5	526891.82	4139273.21
	6	526391.89	4139262.22
	7	526398.38	4139052.27
	8	526408.37	4138842.68
	9	526422.14	4138633.03
	10	526439.65	4138423.86
	11	526460.66	4138214.94
	12	526957.73	4138269.68
1	526937.60	4138469.86	
4.3.37-24	1	526439.65	4138423.86
	2	526422.14	4138633.03
	3	526408.37	4138842.68
	4	526398.38	4139052.27
	5	526391.89	4139262.22
	6	525891.95	4139251.23
	7	525898.71	4139032.50
	8	525909.13	4138814.16
	9	525923.47	4138595.76
	10	525941.70	4138377.85
	11	525963.59	4138160.21
	12	526460.66	4138214.94
1	526439.65	4138423.86	
4.3.37-25	1	525941.70	4138377.85
	2	525923.47	4138595.76
	3	525909.13	4138814.16
	4	525898.71	4139032.50
	5	525891.95	4139251.23

Сектор	Характерные точки границ	Координаты МСК-03, зона 4	
		X	Y
	6	525392.00	4139240.24
	7	525399.04	4139012.74
	8	525409.87	4138785.64
	9	525424.79	4138558.48
	10	525443.76	4138331.83
	11	525466.52	4138105.47
	12	525963.59	4138160.21
	1	525941.70	4138377.85
4.3.37-26	1	525443.76	4138331.83
	2	525424.79	4138558.48
	3	525409.87	4138785.64
	4	525399.04	4139012.74
	5	525392.00	4139240.24
	6	524892.07	4139229.25
	7	524899.37	4138992.98
	8	524910.63	4138757.13
	9	524926.11	4138521.20
	10	524945.81	4138285.81
	11	524969.46	4138050.71
	12	525466.52	4138105.47
4.3.37-27	1	525443.76	4138331.83
	1	524945.81	4138285.81
	2	524926.11	4138521.20
	3	524910.63	4138757.13
	4	524899.37	4138992.98
	5	524892.07	4139229.25
	6	524392.12	4139218.26
	7	524399.70	4138973.22
	8	524411.38	4138728.60
	9	524427.43	4138483.92
	10	524447.86	4138239.78
	11	524472.38	4137995.96
12	524969.46	4138050.71	
4.3.37-28	1	524945.81	4138285.81
	1	524447.86	4138239.78
	2	524427.43	4138483.92
	3	524411.38	4138728.60
	4	524399.70	4138973.22
	5	524392.12	4139218.26
6	523892.18	4139207.27	

Сектор	Характерные точки границ	Координаты МСК-03, зона 4		
		X	Y	
	7	523900.03	4138953.45	
	8	523912.12	4138700.07	
	9	523928.75	4138446.62	
	10	523949.92	4138193.75	
	11	523975.32	4137941.18	
	12	524472.38	4137995.96	
	1	524447.86	4138239.78	
	4.3.37-29	1	523949.92	4138193.75
		2	523928.75	4138446.62
		3	523912.12	4138700.07
		4	523900.03	4138953.45
		5	523892.18	4139207.27
6		523392.23	4139196.28	
7		523400.36	4138933.68	
8		523412.87	4138671.54	
9		523430.09	4138409.33	
10		523451.97	4138147.70	
11		523478.26	4137886.41	
12		523975.32	4137941.18	
4.3.38-1	1	523949.92	4138193.75	
	1	537898.51	4139437.14	
	2	537897.05	4139445.74	
	3	537895.73	4139454.37	
	4	537894.52	4139463.02	
	5	537893.50	4139471.69	
	6	537396.42	4139417.13	
	7	537398.48	4139399.79	
	8	537400.84	4139382.50	
	9	537403.50	4139365.24	
	10	537406.44	4139348.03	
	11	537409.73	4139330.88	
12	537900.15	4139428.56		
4.3.38-2	1	537898.51	4139437.14	
	1	537406.44	4139348.03	
	2	537403.50	4139365.24	
	3	537400.84	4139382.50	
	4	537398.48	4139399.79	
	5	537396.42	4139417.13	
	6	536899.32	4139362.57	
7	536902.42	4139336.55		

Сектор	Характерные точки границ	Координаты МСК-03, зона 4	
		X	Y
	8	536905.97	4139310.61
	9	536909.96	4139284.72
	10	536914.38	4139258.92
	11	536919.29	4139233.17
	12	537409.73	4139330.88
	1	537406.44	4139348.03
4.3.38-3	1	536914.38	4139258.92
	2	536909.96	4139284.72
	3	536905.97	4139310.61
	4	536902.42	4139336.55
	5	536899.32	4139362.57
	6	536402.24	4139308.00
	7	536406.36	4139273.31
	8	536411.09	4139238.71
	9	536416.41	4139204.18
	10	536422.31	4139169.78
	11	536428.86	4139135.46
	12	536919.29	4139233.17
4.3.38-4	1	536914.38	4139258.92
	1	536422.31	4139169.78
	2	536416.41	4139204.18
	3	536411.09	4139238.71
	4	536406.36	4139273.31
	5	536402.24	4139308.00
	6	535905.15	4139253.43
	7	535910.30	4139210.05
	8	535916.23	4139166.80
	9	535922.86	4139123.65
	10	535930.24	4139080.63
	11	535938.43	4139037.73
4.3.38-5	12	536428.86	4139135.46
	1	536422.31	4139169.78
	1	535930.24	4139080.63
	2	535922.86	4139123.65
	3	535916.23	4139166.80
	4	535910.30	4139210.05
	5	535905.15	4139253.43
	6	535408.07	4139198.84
7	535414.25	4139146.79	
8	535421.35	4139094.89	

Сектор	Характерные точки границ	Координаты МСК-03, зона 4	
		X	Y
	9	535429.32	4139043.09
	10	535438.17	4138991.46
	11	535448.00	4138939.97
	12	535938.43	4139037.73
	1	535930.24	4139080.63
4.3.38-6	1	535438.17	4138991.46
	2	535429.32	4139043.09
	3	535421.35	4139094.89
	4	535414.25	4139146.79
	5	535408.07	4139198.84
	6	534910.99	4139144.25
	7	534918.19	4139083.51
	8	534926.48	4139022.96
	9	534935.79	4138962.52
	10	534946.10	4138902.29
	11	534957.58	4138842.21
	12	535448.00	4138939.97
4.3.38-7	1	535438.17	4138991.46
	1	534946.10	4138902.29
	2	534935.79	4138962.52
	3	534926.48	4139022.96
	4	534918.19	4139083.51
	5	534910.99	4139144.25
	6	534413.90	4139089.65
	7	534422.13	4139020.23
	8	534431.61	4138951.02
	9	534442.25	4138881.94
	10	534454.04	4138813.09
	11	534467.14	4138744.42
4.3.38-8	12	534957.58	4138842.21
	1	534946.10	4138902.29
	1	534454.04	4138813.09
	2	534442.25	4138881.94
	3	534431.61	4138951.02
	4	534422.13	4139020.23
	5	534413.90	4139089.65
	6	533916.82	4139035.04
	7	533926.09	4138956.94
8	533936.74	4138879.07	
9	533948.72	4138801.34	

Сектор	Характерные точки границ	Координаты МСК-03, зона 4	
		X	Y
	10	533961.98	4138723.88
	11	533976.73	4138646.63
	12	534467.14	4138744.42
	1	534454.04	4138813.09
4.3.38-9	1	533961.98	4138723.88
	2	533948.72	4138801.34
	3	533936.74	4138879.07
	4	533926.09	4138956.94
	5	533916.82	4139035.04
	6	533419.73	4138980.42
	7	533430.04	4138893.63
	8	533441.88	4138807.10
	9	533455.19	4138720.73
	10	533469.92	4138634.66
	11	533486.31	4138548.81
	12	533976.73	4138646.63
	1	533961.98	4138723.88
4.3.38-10	1	533469.92	4138634.66
	2	533455.19	4138720.73
	3	533441.88	4138807.10
	4	533430.04	4138893.63
	5	533419.73	4138980.42
	6	532922.65	4138925.80
	7	532933.98	4138830.32
	8	532947.02	4138735.12
	9	532961.65	4138640.11
	10	532977.87	4138545.42
	11	532995.89	4138450.97
	12	533486.31	4138548.81
	1	533469.92	4138634.66
4.3.38-11	1	532977.87	4138545.42
	2	532961.65	4138640.11
	3	532947.02	4138735.12
	4	532933.98	4138830.32
	5	532922.65	4138925.80
	6	532425.57	4138871.17
	7	532437.94	4138766.99
	8	532452.15	4138663.13
	9	532468.11	4138559.48
	10	532485.81	4138456.16

Сектор	Характерные точки границ	Координаты МСК-03, зона 4	
		X	Y
	11	532505.49	4138353.12
	12	532995.89	4138450.97
	1	532977.87	4138545.42
4.3.38-12	1	532485.81	4138456.16
	2	532468.11	4138559.48
	3	532452.15	4138663.13
	4	532437.94	4138766.99
	5	532425.57	4138871.17
	6	531928.49	4138816.52
	7	531941.88	4138703.66
	8	531957.28	4138591.14
	9	531974.58	4138478.83
	10	531993.75	4138366.90
	11	532015.06	4138255.25
	12	532505.49	4138353.12
1	532485.81	4138456.16	
4.3.38-13	1	531993.75	4138366.90
	2	531974.58	4138478.83
	3	531957.28	4138591.14
	4	531941.88	4138703.66
	5	531928.49	4138816.52
	6	531431.41	4138761.87
	7	531445.83	4138640.32
	8	531462.43	4138519.12
	9	531481.06	4138398.17
	10	531501.69	4138277.61
	11	531524.65	4138157.38
	12	532015.06	4138255.25
1	531993.75	4138366.90	
4.3.38-14	1	531501.69	4138277.61
	2	531481.06	4138398.17
	3	531462.43	4138519.12
	4	531445.83	4138640.32
	5	531431.41	4138761.87
	6	530934.33	4138707.21
	7	530949.78	4138576.96
	8	530967.57	4138447.10
	9	530987.53	4138317.49
	10	531009.65	4138188.32
	11	531034.24	4138059.47

Сектор	Характерные точки границ	Координаты МСК-03, зона 4	
		X	Y
	12	531524.65	4138157.38
	1	531501.69	4138277.61
4.3.38-15	1	531009.65	4138188.32
	2	530987.53	4138317.49
	3	530967.57	4138447.10
	4	530949.78	4138576.96
	5	530934.33	4138707.21
	6	530437.25	4138652.55
	7	530453.74	4138513.60
	8	530472.71	4138375.08
	9	530494.00	4138236.80
	10	530517.60	4138099.01
	11	530543.84	4137961.55
	12	531034.24	4138059.47
4.3.38-16	1	531009.65	4138188.32
	1	530517.60	4138099.01
	2	530494.00	4138236.80
	3	530472.71	4138375.08
	4	530453.74	4138513.60
	5	530437.25	4138652.55
	6	529940.18	4138597.88
	7	529957.70	4138450.24
	8	529977.84	4138303.03
	9	530000.48	4138156.11
	10	530025.55	4138009.67
	11	530053.42	4137863.62
4.3.38-17	12	530543.84	4137961.55
	1	530517.60	4138099.01
	1	530025.55	4138009.67
	2	530000.48	4138156.11
	3	529977.84	4138303.03
	4	529957.70	4138450.24
	5	529940.18	4138597.88
	6	529443.10	4138543.20
	7	529461.65	4138386.85
	8	529483.00	4138230.97
	9	529506.96	4138075.39
	10	529533.51	4137920.33
11	529563.03	4137765.67	
12	530053.42	4137863.62	

Сектор	Характерные точки границ	Координаты МСК-03, зона 4	
		X	Y
4.3.38-18	1	530025.55	4138009.67
	1	529533.51	4137920.33
	2	529506.96	4138075.39
	3	529483.00	4138230.97
	4	529461.65	4138386.85
	5	529443.10	4138543.20
	6	528946.03	4138488.51
	7	528965.62	4138323.46
	8	528988.14	4138158.91
	9	529013.43	4137994.67
	10	529041.46	4137830.97
	11	529072.63	4137667.71
	12	529563.03	4137765.67
4.3.38-19	1	529533.51	4137920.33
	1	529041.46	4137830.97
	2	529013.43	4137994.67
	3	528988.14	4138158.91
	4	528965.62	4138323.46
	5	528946.03	4138488.51
	6	528448.95	4138433.81
	7	528469.57	4138260.06
	8	528493.29	4138086.83
	9	528519.91	4137913.92
	10	528549.42	4137741.59
	11	528582.22	4137569.73
4.3.38-20	12	529072.63	4137667.71
	1	529041.46	4137830.97
	1	528549.42	4137741.59
	2	528519.91	4137913.92
	3	528493.29	4138086.83
	4	528469.57	4138260.06
	5	528448.95	4138433.81
	6	527951.88	4138379.11
	7	527973.52	4138196.65
	8	527998.43	4138014.74
	9	528026.38	4137833.18
	10	528057.39	4137652.21
11	528091.83	4137471.73	
12	528582.22	4137569.73	
1	528549.42	4137741.59	

Сектор	Характерные точки границ	Координаты МСК-03, зона 4	
		X	Y
4.3.38-21	1	528057.39	4137652.21
	2	528026.38	4137833.18
	3	527998.43	4138014.74
	4	527973.52	4138196.65
	5	527951.88	4138379.11
	6	527454.81	4138324.40
	7	527477.49	4138133.23
	8	527503.58	4137942.64
	9	527532.87	4137752.41
	10	527565.34	4137562.81
	11	527601.44	4137373.72
	12	528091.83	4137471.73
	1	528057.39	4137652.21
4.3.38-22	1	527565.34	4137562.81
	2	527532.87	4137752.41
	3	527503.58	4137942.64
	4	527477.49	4138133.23
	5	527454.81	4138324.40
	6	526957.73	4138269.68
	7	526981.45	4138069.80
	8	527008.74	4137870.52
	9	527039.36	4137671.62
	10	527073.30	4137473.39
	11	527111.04	4137275.68
	12	527601.44	4137373.72
	1	527565.34	4137562.81
4.3.38-23	1	527073.30	4137473.39
	2	527039.36	4137671.62
	3	527008.74	4137870.52
	4	526981.45	4138069.80
	5	526957.73	4138269.68
	6	526460.66	4138214.94
	7	526485.40	4138006.36
	8	526513.88	4137798.40
	9	526545.85	4137590.83
	10	526581.26	4137383.96
	11	526620.65	4137177.64
	12	527111.04	4137275.68
	1	527073.30	4137473.39
4.3.38-	1	526581.26	4137383.96

Сектор	Характерные точки границ	Координаты МСК-03, зона 4	
		X	Y
24	2	526545.85	4137590.83
	3	526513.88	4137798.40
	4	526485.40	4138006.36
	5	526460.66	4138214.94
	6	525963.59	4138160.21
	7	525989.37	4137942.92
	8	526019.03	4137726.26
	9	526052.34	4137510.02
	10	526089.23	4137294.52
	11	526130.26	4137079.58
	12	526620.65	4137177.64
	1	526581.26	4137383.96
	4.3.38-25	1	526089.23
2		526052.34	4137510.02
3		526019.03	4137726.26
4		525989.37	4137942.92
5		525963.59	4138160.21
6		525466.52	4138105.47
7		525493.34	4137879.46
8		525524.18	4137654.11
9		525558.81	4137429.20
10		525597.21	4137205.06
11		525639.87	4136981.50
12		526130.26	4137079.58
1		526089.23	4137294.52
4.3.38-26	1	525597.21	4137205.06
	2	525558.81	4137429.20
	3	525524.18	4137654.11
	4	525493.34	4137879.46
	5	525466.52	4138105.47
	6	524969.46	4138050.71
	7	524997.30	4137815.99
	8	525029.35	4137581.96
	9	525065.30	4137348.37
	10	525105.18	4137115.58
	11	525149.50	4136883.40
	12	525639.87	4136981.50
	1	525597.21	4137205.06
4.3.38-27	1	525105.18	4137115.58
	2	525065.30	4137348.37



Сектор	Характерные точки границ	Координаты МСК-03, зона 4	
		X	Y
	3	525029.35	4137581.96
	4	524997.30	4137815.99
	5	524969.46	4138050.71
	6	524472.38	4137995.96
	7	524501.26	4137752.52
	8	524534.49	4137509.79
	9	524571.79	4137267.53
	10	524613.15	4137026.09
	11	524659.11	4136785.29
	12	525149.50	4136883.40
	1	525105.18	4137115.58
4.3.38-28	1	524613.15	4137026.09
	2	524571.79	4137267.53
	3	524534.49	4137509.79
	4	524501.26	4137752.52
	5	524472.38	4137995.96
	6	523975.32	4137941.18
	7	524005.24	4137689.03
	8	524039.65	4137437.62
	9	524078.29	4137186.67
	10	524121.11	4136936.59
	11	524168.73	4136687.17
	12	524659.11	4136785.29
4.3.38-29	1	524121.11	4136936.59
	2	524078.29	4137186.67
	3	524039.65	4137437.62
	4	524005.24	4137689.03
	5	523975.32	4137941.18
	6	523478.26	4137886.41
	7	523509.20	4137625.53
	8	523544.80	4137365.41
	9	523584.79	4137105.80
	10	523629.08	4136847.07
	11	523678.34	4136589.02
	12	524168.73	4136687.17
4.3.39-1	1	524121.11	4136936.59
	1	537908.16	4139394.59
	2	537905.94	4139403.03
	3	537903.86	4139411.51

Сектор	Характерные точки границ	Координаты МСК-03, зона 4	
		X	Y
	4	537901.92	4139420.02
	5	537900.15	4139428.56
	6	537409.73	4139330.88
	7	537413.27	4139313.78
	8	537417.13	4139296.77
	9	537421.28	4139279.81
	10	537425.72	4139262.92
	11	537430.49	4139246.12
	12	537910.54	4139386.18
	1	537908.16	4139394.59
4.3.39-2	1	537425.72	4139262.92
	2	537421.28	4139279.81
	3	537417.13	4139296.77
	4	537413.27	4139313.78
	5	537409.73	4139330.88
	6	536919.29	4139233.17
	7	536924.59	4139207.53
	8	536930.41	4139182.00
	9	536936.63	4139156.57
	10	536943.28	4139131.24
	11	536950.43	4139106.02
	12	537430.49	4139246.12
4.3.39-3	1	537425.72	4139262.92
	1	536943.28	4139131.24
	2	536936.63	4139156.57
	3	536930.41	4139182.00
	4	536924.59	4139207.53
	5	536919.29	4139233.17
	6	536428.86	4139135.46
	7	536435.94	4139101.26
	8	536443.67	4139067.22
	9	536451.98	4139033.31
	10	536460.87	4138999.52
	11	536470.38	4138965.90
12	536950.43	4139106.02	
4.3.39-4	1	536943.28	4139131.24
	1	536460.87	4138999.52
	2	536451.98	4139033.31
	3	536443.67	4139067.22
	4	536435.94	4139101.26

Сектор	Характерные точки границ	Координаты МСК-03, зона 4	
		X	Y
	5	536428.86	4139135.46
	6	535938.43	4139037.73
	7	535947.28	4138994.97
	8	535956.96	4138952.41
	9	535967.34	4138910.03
	10	535978.43	4138867.79
	11	535990.34	4138825.76
	12	536470.38	4138965.90
	1	536460.87	4138999.52
4.3.39-5	1	535978.43	4138867.79
	2	535967.34	4138910.03
	3	535956.96	4138952.41
	4	535947.28	4138994.97
	5	535938.43	4139037.73
	6	535448.00	4138939.97
	7	535458.64	4138888.67
	8	535470.23	4138837.59
	9	535482.69	4138786.73
	10	535496.01	4138736.02
	11	535510.30	4138685.59
	12	535990.34	4138825.76
	1	535978.43	4138867.79
4.3.39-6	1	535496.01	4138736.02
	2	535482.69	4138786.73
	3	535470.23	4138837.59
	4	535458.64	4138888.67
	5	535448.00	4138939.97
	6	534957.58	4138842.21
	7	534969.97	4138782.35
	8	534983.51	4138722.75
	9	534998.05	4138663.40
	10	535013.60	4138604.25
	11	535030.27	4138545.40
	12	535510.30	4138685.59
	1	535496.01	4138736.02
4.3.39-7	1	535013.60	4138604.25
	2	534998.05	4138663.40
	3	534983.51	4138722.75
	4	534969.97	4138782.35
	5	534957.58	4138842.21

Сектор	Характерные точки границ	Координаты МСК-03, зона 4	
		X	Y
	6	534467.14	4138744.42
	7	534481.33	4138676.01
	8	534496.81	4138607.88
	9	534513.42	4138540.05
	10	534531.18	4138472.44
	11	534550.24	4138405.18
	12	535030.27	4138545.40
	1	535013.60	4138604.25
4.3.39-8	1	534531.18	4138472.44
	2	534513.42	4138540.05
	3	534496.81	4138607.88
	4	534481.33	4138676.01
	5	534467.14	4138744.42
	6	533976.73	4138646.63
	7	533992.68	4138569.65
	8	534010.09	4138493.00
	9	534028.78	4138416.68
	10	534048.77	4138340.61
	11	534070.21	4138264.94
	12	534550.24	4138405.18
	1	534531.18	4138472.44
4.3.39-9	1	534048.77	4138340.61
	2	534028.78	4138416.68
	3	534010.09	4138493.00
	4	533992.68	4138569.65
	5	533976.73	4138646.63
	6	533486.31	4138548.81
	7	533504.03	4138463.27
	8	533523.38	4138378.09
	9	533544.15	4138293.29
	10	533566.37	4138208.77
	11	533590.18	4138124.67
	12	534070.21	4138264.94
	1	534048.77	4138340.61
4.3.39-10	1	533566.37	4138208.77
	2	533544.15	4138293.29
	3	533523.38	4138378.09
	4	533504.03	4138463.27
	5	533486.31	4138548.81
	6	532995.89	4138450.97

Сектор	Характерные точки границ	Координаты МСК-03, зона 4	
		X	Y
	7	533015.39	4138356.87
	8	533036.68	4138263.17
	9	533059.53	4138169.88
	10	533083.96	4138076.89
	11	533110.16	4137984.39
	12	533590.18	4138124.67
	1	533566.37	4138208.77
4.3.39-11	1	533083.96	4138076.89
	2	533059.53	4138169.88
	3	533036.68	4138263.17
	4	533015.39	4138356.87
	5	532995.89	4138450.97
	6	532505.49	4138353.12
	7	532526.75	4138250.45
	8	532549.98	4138148.22
	9	532574.90	4138046.44
	10	532601.56	4137945.00
	11	532630.15	4137844.07
	12	533110.16	4137984.39
4.3.39-12	1	533083.96	4138076.89
	1	532601.56	4137945.00
	2	532574.90	4138046.44
	3	532549.98	4138148.22
	4	532526.75	4138250.45
	5	532505.49	4138353.12
	6	532015.06	4138255.25
	7	532038.10	4138144.02
	8	532063.27	4138033.27
	9	532090.28	4137922.99
	10	532119.17	4137813.08
	11	532150.14	4137703.73
12	532630.15	4137844.07	
1	532601.56	4137945.00	
4.3.39-13	1	532119.17	4137813.08
	2	532090.28	4137922.99
	3	532063.27	4138033.27
	4	532038.10	4138144.02
	5	532015.06	4138255.25
	6	531524.65	4138157.38
	7	531549.48	4138037.56

Сектор	Характерные точки границ	Координаты МСК-03, зона 4	
		X	Y
	8	531576.58	4137918.28
	9	531605.66	4137799.51
	10	531636.77	4137681.14
	11	531670.13	4137563.37
	12	532150.14	4137703.73
	1	532119.17	4137813.08
4.3.39-14	1	531636.77	4137681.14
	2	531605.66	4137799.51
	3	531576.58	4137918.28
	4	531549.48	4138037.56
	5	531524.65	4138157.38
	6	531034.24	4138059.47
	7	531060.84	4137931.10
	8	531089.88	4137803.29
	9	531121.06	4137676.02
	10	531154.38	4137549.17
	11	531190.13	4137422.98
	12	531670.13	4137563.37
1	531636.77	4137681.14	
4.3.39-15	1	531154.38	4137549.17
	2	531121.06	4137676.02
	3	531089.88	4137803.29
	4	531060.84	4137931.10
	5	531034.24	4138059.47
	6	530543.84	4137961.55
	7	530572.21	4137824.61
	8	530603.18	4137688.27
	9	530636.45	4137552.50
	10	530672.00	4137417.19
	11	530710.13	4137282.55
	12	531190.13	4137422.98
1	531154.38	4137549.17	
4.3.39-16	1	530672.00	4137417.19
	2	530636.45	4137552.50
	3	530603.18	4137688.27
	4	530572.21	4137824.61
	5	530543.84	4137961.55
	6	530053.42	4137863.62
	7	530083.58	4137718.11
	8	530116.50	4137573.22

Сектор	Характерные точки границ	Координаты МСК-03, зона 4	
		X	Y
	9	530151.84	4137428.97
	10	530189.61	4137285.19
	11	530230.12	4137142.12
	12	530710.13	4137282.55
	1	530672.00	4137417.19
4.3.39-17	1	530189.61	4137285.19
	2	530151.84	4137428.97
	3	530116.50	4137573.22
	4	530083.58	4137718.11
	5	530053.42	4137863.62
	6	529563.03	4137765.67
	7	529594.96	4137611.59
	8	529629.80	4137458.17
	9	529667.23	4137305.40
	10	529707.23	4137153.15
	11	529750.13	4137001.66
	12	530230.12	4137142.12
4.3.39-18	1	530189.61	4137285.19
	2	529707.23	4137153.15
	3	529667.23	4137305.40
	4	529629.80	4137458.17
	5	529594.96	4137611.59
	6	529563.03	4137765.67
	7	529072.63	4137667.71
	8	529106.32	4137505.04
	9	529143.12	4137343.09
	10	529182.63	4137181.83
	11	529224.86	4137021.08
	12	529270.15	4136861.18
4.3.39-19	1	529750.13	4137001.66
	2	529707.23	4137153.15
	3	529224.86	4137021.08
	4	529182.63	4137181.83
	5	529143.12	4137343.09
	6	529106.32	4137505.04
	7	529072.63	4137667.71
	8	528582.22	4137569.73
	9	528617.71	4137398.49

Сектор	Характерные точки границ	Координаты МСК-03, зона 4	
		X	Y
	10	528742.48	4136889.00
	11	528790.16	4136720.67
	12	529270.15	4136861.18
	1	529224.86	4137021.08
4.3.39-20	1	528742.48	4136889.00
	2	528698.02	4137058.22
	3	528656.44	4137227.99
	4	528617.71	4137398.49
	5	528582.22	4137569.73
	6	528091.83	4137471.73
	7	528129.08	4137291.91
	8	528169.76	4137112.87
	9	528213.43	4136934.60
	10	528260.11	4136756.91
	11	528310.19	4136580.14
	12	528790.16	4136720.67
4.3.39-21	1	528742.48	4136889.00
	2	528260.11	4136756.91
	3	528213.43	4136934.60
	4	528169.76	4137112.87
	5	528129.08	4137291.91
	6	528091.83	4137471.73
	7	527601.44	4137373.72
	8	527640.48	4137185.32
	9	527683.08	4136997.74
	10	527728.84	4136810.94
	11	527777.75	4136624.78
	12	527830.21	4136439.58
4.3.39-22	1	528310.19	4136580.14
	2	528260.11	4136756.91
	3	527777.75	4136624.78
	4	527728.84	4136810.94
	5	527683.08	4136997.74
	6	527640.48	4137185.32
	7	527601.44	4137373.72
	8	527111.04	4137275.68
	9	527151.85	4137078.70
	10	527196.42	4136882.58

Сектор	Характерные точки границ	Координаты МСК-03, зона 4	
		X	Y
	11	527350.24	4136298.99
	12	527830.21	4136439.58
	1	527777.75	4136624.78
4.3.39-23	1	527295.38	4136492.64
	2	527244.24	4136687.27
	3	527196.42	4136882.58
	4	527151.85	4137078.70
	5	527111.04	4137275.68
	6	526620.65	4137177.64
	7	526663.24	4136972.08
	8	526709.74	4136767.40
	9	526759.66	4136563.58
	10	526813.02	4136360.47
	11	526870.27	4136158.39
	12	527350.24	4136298.99
	1	527295.38	4136492.64
4.3.39-24	1	526813.02	4136360.47
	2	526759.66	4136563.58
	3	526709.74	4136767.40
	4	526663.24	4136972.08
	5	526620.65	4137177.64
	6	526130.26	4137079.58
	7	526174.63	4136865.43
	8	526223.06	4136652.19
	9	526275.08	4136439.88
	10	526330.68	4136228.28
	11	526390.29	4136017.76
	12	526870.27	4136158.39
	1	526813.02	4136360.47
4.3.39-25	1	526330.68	4136228.28
	2	526275.08	4136439.88
	3	526223.06	4136652.19
	4	526174.63	4136865.43
	5	526130.26	4137079.58
	6	525639.87	4136981.50
	7	525686.02	4136758.76
	8	525736.41	4136536.97
	9	525790.49	4136316.14
	10	525848.32	4136096.07
	11	525910.34	4135877.08

Сектор	Характерные точки границ	Координаты МСК-03, зона 4	
		X	Y
	12	526390.29	4136017.76
	1	526330.68	4136228.28
4.3.39-26	1	525848.32	4136096.07
	2	525790.49	4136316.14
	3	525736.41	4136536.97
	4	525686.02	4136758.76
	5	525639.87	4136981.50
	6	525149.50	4136883.40
	7	525197.41	4136652.08
	8	525249.73	4136421.73
	9	525305.91	4136192.40
	10	525365.97	4135963.83
	11	525430.38	4135736.41
	12	525910.34	4135877.08
	1	525848.32	4136096.07
4.3.39-27	1	525365.97	4135963.83
	2	525305.91	4136192.40
	3	525249.73	4136421.73
	4	525197.41	4136652.08
	5	525149.50	4136883.40
	6	524659.11	4136785.29
	7	524708.82	4136545.38
	8	524763.08	4136306.48
	9	524821.34	4136068.62
	10	524883.63	4135831.57
	11	524950.43	4135595.70
	12	525430.38	4135736.41
	1	525365.97	4135963.83
4.3.39-28	1	524883.63	4135831.57
	2	524821.34	4136068.62
	3	524763.08	4136306.48
	4	524708.82	4136545.38
	5	524659.11	4136785.29
	6	524168.73	4136687.17
	7	524220.20	4136438.66
	8	524276.42	4136191.21
	9	524336.76	4135944.84
	10	524401.28	4135699.29
	11	524470.48	4135454.98
	12	524950.43	4135595.70

Сектор	Характерные точки границ	Координаты МСК-03, зона 4	
		X	Y
	1	524883.63	4135831.57
4.3.39-29	1	524401.28	4135699.29
	2	524336.76	4135944.84
	3	524276.42	4136191.21
	4	524220.20	4136438.66
	5	524168.73	4136687.17
	6	523678.34	4136589.02
	7	523731.61	4136331.90
	8	523789.77	4136075.90
	9	523852.20	4135821.02
	10	523918.94	4135566.95
	11	523990.54	4135314.22
	12	524470.48	4135454.98
	1	524401.28	4135699.29
4.3.40-1	1	537921.47	4139353.04
	2	537918.52	4139361.26
	3	537915.70	4139369.51
	4	537913.05	4139377.84
	5	537910.54	4139386.18
	6	537430.49	4139246.12
	7	537435.51	4139229.41
	8	537440.82	4139212.78
	9	537446.45	4139196.26
	10	537452.34	4139179.81
	11	537458.53	4139163.49
	12	537924.56	4139344.88
	1	537921.47	4139353.04
4.3.40-2	1	537452.34	4139179.81
	2	537446.45	4139196.26
	3	537440.82	4139212.78
	4	537435.51	4139229.41
	5	537430.49	4139246.12
	6	536950.43	4139106.02
	7	536957.95	4139080.97
	8	536965.95	4139056.01
	9	536974.37	4139031.23
	10	536983.22	4139006.56
	11	536992.51	4138982.07
	12	537458.53	4139163.49
	1	537452.34	4139179.81

Сектор	Характерные точки границ	Координаты МСК-03, зона 4	
		X	Y
4.3.40-3	1	536983.22	4139006.56
	2	536974.37	4139031.23
	3	536965.95	4139056.01
	4	536957.95	4139080.97
	5	536950.43	4139106.02
	6	536470.38	4138965.90
	7	536480.43	4138932.48
	8	536491.06	4138899.22
	9	536502.30	4138866.17
	10	536514.11	4138833.27
	11	536526.49	4138800.61
	12	536992.51	4138982.07
	1	536983.22	4139006.56
4.3.40-4	1	536514.11	4138833.27
	2	536502.30	4138866.17
	3	536491.06	4138899.22
	4	536480.43	4138932.48
	5	536470.38	4138965.90
	6	535990.34	4138825.76
	7	536002.90	4138783.98
	8	536016.21	4138742.39
	9	536030.25	4138701.07
	10	536045.00	4138659.95
	11	536060.48	4138619.13
	12	536526.49	4138800.61
	1	536514.11	4138833.27
4.3.40-5	1	536045.00	4138659.95
	2	536030.25	4138701.07
	3	536016.21	4138742.39
	4	536002.90	4138783.98
	5	535990.34	4138825.76
	6	535510.30	4138685.59
	7	535525.37	4138635.46
	8	535541.33	4138585.53
	9	535558.20	4138535.95
	10	535575.90	4138486.60
	11	535594.48	4138437.62
	12	536060.48	4138619.13
	1	536045.00	4138659.95
4.3.40-	1	535575.90	4138486.60

Сектор	Характерные точки границ	Координаты МСК-03, зона 4	
		X	Y
6	2	535558.20	4138535.95
	3	535541.33	4138585.53
	4	535525.37	4138635.46
	5	535510.30	4138685.59
	6	535030.27	4138545.40
	7	535047.83	4138486.90
	8	535066.49	4138428.65
	9	535086.15	4138370.81
	10	535106.82	4138313.23
	11	535128.49	4138256.07
	12	535594.48	4138437.62
	1	535575.90	4138486.60
4.3.40-7	1	535106.82	4138313.23
	2	535086.15	4138370.81
	3	535066.49	4138428.65
	4	535047.83	4138486.90
	5	535030.27	4138545.40
	6	534550.24	4138405.18
	7	534570.33	4138338.33
	8	534591.62	4138271.75
	9	534614.11	4138205.63
	10	534637.73	4138139.82
	11	534662.52	4138074.50
	12	535128.49	4138256.07
1	535106.82	4138313.23	
4.3.40-8	1	534637.73	4138139.82
	2	534614.11	4138205.63
	3	534591.62	4138271.75
	4	534570.33	4138338.33
	5	534550.24	4138405.18
	6	534070.21	4138264.94
	7	534092.81	4138189.72
	8	534116.78	4138114.81
	9	534142.07	4138040.43
	10	534168.65	4137966.38
	11	534196.54	4137892.87
	12	534662.52	4138074.50
1	534637.73	4138139.82	
4.3.40-9	1	534168.65	4137966.38
	2	534142.07	4138040.43

Сектор	Характерные точки границ	Координаты МСК-03, зона 4	
		X	Y
	3	534116.78	4138114.81
	4	534092.81	4138189.72
	5	534070.21	4138264.94
	6	533590.18	4138124.67
	7	533615.30	4138041.08
	8	533641.93	4137957.85
	9	533670.04	4137875.19
	10	533699.57	4137792.90
	11	533730.56	4137711.23
	12	534196.54	4137892.87
	1	534168.65	4137966.38
	4.3.40-10	1	533699.57
2		533670.04	4137875.19
3		533641.93	4137957.85
4		533615.30	4138041.08
5		533590.18	4138124.67
6		533110.16	4137984.39
7		533137.79	4137892.43
8		533167.10	4137800.86
9		533198.02	4137709.93
10		533230.49	4137619.40
11		533264.59	4137529.56
12		533730.56	4137711.23
1	533699.57	4137792.90	
4.3.40-11	1	533230.49	4137619.40
	2	533198.02	4137709.93
	3	533167.10	4137800.86
	4	533137.79	4137892.43
	5	533110.16	4137984.39
	6	532630.15	4137844.07
	7	532660.29	4137743.74
	8	532692.25	4137643.85
	9	532726.00	4137544.63
	10	532761.43	4137445.87
	11	532798.63	4137347.85
	12	533264.59	4137529.56
1	533230.49	4137619.40	
4.3.40-12	1	532761.43	4137445.87
	2	532726.00	4137544.63
	3	532692.25	4137643.85

Сектор	Характерные точки границ	Координаты МСК-03, зона 4		
		X	Y	
	4	532660.29	4137743.74	
	5	532630.15	4137844.07	
	6	532150.14	4137703.73	
	7	532182.80	4137595.04	
	8	532217.43	4137486.80	
	9	532253.99	4137379.31	
	10	532292.37	4137272.32	
	11	532332.67	4137166.12	
	12	532798.63	4137347.85	
	1	532761.43	4137445.87	
	4.3.40-13	1	532292.37	4137272.32
		2	532253.99	4137379.31
3		532217.43	4137486.80	
4		532182.80	4137595.04	
5		532150.14	4137703.73	
6		531670.13	4137563.37	
7		531705.31	4137446.29	
8		531742.60	4137329.73	
9		531781.97	4137213.96	
10		531823.31	4137098.73	
11		531866.72	4136984.34	
12		532332.67	4137166.12	
4.3.40-14	1	532292.37	4137272.32	
	1	531823.31	4137098.73	
	2	531781.97	4137213.96	
	3	531742.60	4137329.73	
	4	531705.31	4137446.29	
	5	531670.13	4137563.37	
	6	531190.13	4137422.98	
	7	531227.81	4137297.53	
	8	531267.78	4137172.63	
	9	531309.96	4137048.58	
	10	531354.27	4136925.11	
	11	531400.78	4136802.53	
12	531866.72	4136984.34		
1	531823.31	4137098.73		
4.3.40-15	1	531354.27	4136925.11	
	2	531309.96	4137048.58	
	3	531267.78	4137172.63	
	4	531227.81	4137297.53	

Сектор	Характерные точки границ	Координаты МСК-03, зона 4		
		X	Y	
	5	531190.13	4137422.98	
	6	530710.13	4137282.55	
	7	530750.33	4137148.75	
	8	530792.97	4137015.50	
	9	530837.98	4136883.18	
	10	530885.23	4136751.43	
	11	530934.84	4136620.70	
	12	531400.78	4136802.53	
	1	531354.27	4136925.11	
	4.3.40-16	1	530885.23	4136751.43
		2	530837.98	4136883.18
		3	530792.97	4137015.50
4		530750.33	4137148.75	
5		530710.13	4137282.55	
6		530230.12	4137142.12	
7		530272.85	4136999.93	
8		530318.16	4136858.35	
9		530365.98	4136717.74	
10		530416.19	4136577.75	
11		530468.91	4136438.83	
12		530934.84	4136620.70	
1	530885.23	4136751.43		
4.3.40-17	1	530416.19	4136577.75	
	2	530365.98	4136717.74	
	3	530318.16	4136858.35	
	4	530272.85	4136999.93	
	5	530230.12	4137142.12	
	6	529750.13	4137001.66	
	7	529795.38	4136851.09	
	8	529843.35	4136701.17	
	9	529893.99	4136552.26	
	10	529947.17	4136404.05	
	11	530002.98	4136256.94	
	12	530468.91	4136438.83	
1	530416.19	4136577.75		
4.3.40-18	1	529947.17	4136404.05	
	2	529893.99	4136552.26	
	3	529843.35	4136701.17	
	4	529795.38	4136851.09	
	5	529750.13	4137001.66	



Сектор	Характерные точки границ	Координаты МСК-03, зона 4	
		X	Y
	6	529270.15	4136861.18
	7	529317.90	4136702.23
	8	529368.55	4136543.96
	9	529422.01	4136386.76
	10	529478.15	4136230.31
	11	529537.07	4136075.01
	12	530002.98	4136256.94
	1	529947.17	4136404.05
4.3.40-19	1	529478.15	4136230.31
	2	529422.01	4136386.76
	3	529368.55	4136543.96
	4	529317.90	4136702.23
	5	529270.15	4136861.18
	6	528790.16	4136720.67
	7	528840.44	4136553.34
	8	528893.75	4136386.70
	9	528950.02	4136221.24
	10	529009.13	4136056.54
	11	529071.16	4135893.03
	12	529537.07	4136075.01
4.3.40-20	1	529478.15	4136230.31
	1	529009.13	4136056.54
	2	528950.02	4136221.24
	3	528893.75	4136386.70
	4	528840.44	4136553.34
	5	528790.16	4136720.67
	6	528310.19	4136580.14
	7	528362.98	4136404.43
	8	528418.97	4136229.45
	9	528478.07	4136055.69
	10	528540.12	4135882.74
	11	528605.26	4135711.04
12	529071.16	4135893.03	
4.3.40-21	1	529009.13	4136056.54
	1	528540.12	4135882.74
	2	528478.07	4136055.69
	3	528418.97	4136229.45
	4	528362.98	4136404.43
	5	528310.19	4136580.14
6	527830.21	4136439.58	

Сектор	Характерные точки границ	Координаты МСК-03, зона 4		
		X	Y	
	7	527885.53	4136255.48	
	8	527944.18	4136072.15	
	9	528006.09	4135890.12	
	10	528071.11	4135708.88	
	11	528139.36	4135529.02	
	12	528605.26	4135711.04	
	1	528540.12	4135882.74	
	4.3.40-22	1	528071.11	4135708.88
		2	528006.09	4135890.12
		3	527944.18	4136072.15
		4	527885.53	4136255.48
		5	527830.21	4136439.58
6		527350.24	4136298.99	
7		527408.07	4136106.50	
8		527469.41	4135914.84	
9		527534.13	4135724.51	
10		527602.11	4135535.02	
11		527673.47	4135346.98	
12		528139.36	4135529.02	
4.3.40-23	1	528071.11	4135708.88	
	1	527602.11	4135535.02	
	2	527534.13	4135724.51	
	3	527469.41	4135914.84	
	4	527408.07	4136106.50	
	5	527350.24	4136298.99	
	6	526870.27	4136158.39	
	7	526930.61	4135957.50	
	8	526994.62	4135757.50	
	9	527062.17	4135558.88	
	10	527133.12	4135361.13	
	11	527207.58	4135164.89	
12	527673.47	4135346.98		
4.3.40-24	1	527602.11	4135535.02	
	1	527133.12	4135361.13	
	2	527062.17	4135558.88	
	3	526994.62	4135757.50	
	4	526930.61	4135957.50	
	5	526870.27	4136158.39	
	6	526390.29	4136017.76	
7	526453.18	4135808.49		

Сектор	Характерные точки границ	Координаты МСК-03, зона 4	
		X	Y
	8	526519.85	4135600.13
	9	526590.22	4135393.17
	10	526664.12	4135187.21
	11	526741.70	4134982.77
	12	527207.58	4135164.89
	1	527133.12	4135361.13
4.3.40-25	1	526664.12	4135187.21
	2	526590.22	4135393.17
	3	526519.85	4135600.13
	4	526453.18	4135808.49
	5	526390.29	4136017.76
	6	525910.34	4135877.08
	7	525975.74	4135659.44
	8	526045.08	4135442.73
	9	526118.29	4135227.48
	10	526195.15	4135013.25
	11	526275.83	4134800.60
	12	526741.70	4134982.77
4.3.40-26	1	526664.12	4135187.21
	1	526195.15	4135013.25
	2	526118.29	4135227.48
	3	526045.08	4135442.73
	4	525975.74	4135659.44
	5	525910.34	4135877.08
	6	525430.38	4135736.41
	7	525498.30	4135510.37
	8	525570.32	4135285.31
	9	525646.34	4135061.76
	10	525726.17	4134839.27
	11	525809.96	4134618.41
12	526275.83	4134800.60	
1	526195.15	4135013.25	
4.3.40-27	1	525726.17	4134839.27
	2	525646.34	4135061.76
	3	525570.32	4135285.31
	4	525498.30	4135510.37
	5	525430.38	4135736.41
	6	524950.43	4135595.70
	7	525020.87	4135361.27
	8	525095.57	4135127.82

Сектор	Характерные точки границ	Координаты МСК-03, зона 4	
		X	Y
	9	525174.40	4134896.00
	10	525257.20	4134665.23
	11	525344.10	4134436.20
	12	525809.96	4134618.41
	1	525726.17	4134839.27
4.3.40-28	1	525257.20	4134665.23
	2	525174.40	4134896.00
	3	525095.57	4135127.82
	4	525020.87	4135361.27
	5	524950.43	4135595.70
	6	524470.48	4135454.98
	7	524543.44	4135212.16
	8	524620.82	4134970.34
	9	524702.48	4134730.22
	10	524788.24	4134491.19
	11	524878.26	4134253.96
	12	525344.10	4134436.20
1	525257.20	4134665.23	
4.3.40-29	1	524788.24	4134491.19
	2	524702.48	4134730.22
	3	524620.82	4134970.34
	4	524543.44	4135212.16
	5	524470.48	4135454.98
	6	523990.54	4135314.22
	7	524066.02	4135063.01
	8	524146.06	4134812.83
	9	524230.56	4134564.43
	10	524319.28	4134317.12
	11	524412.41	4134071.69
	12	524878.26	4134253.96
1	524788.24	4134491.19	
4.3.41-1	1	537938.34	4139312.81
	2	537934.70	4139320.73
	3	537931.17	4139328.72
	4	537927.80	4139336.77
	5	537924.56	4139344.88
	6	537458.53	4139163.49
	7	537465.03	4139147.28
	8	537471.76	4139131.18
	9	537478.81	4139115.20

Сектор	Характерные точки границ	Координаты МСК-03, зона 4	
		X	Y
	10	537486.10	4139099.35
	11	537493.69	4139083.62
	12	537942.13	4139304.95
	1	537938.34	4139312.81
4.3.41-2	1	537486.10	4139099.35
	2	537478.81	4139115.20
	3	537471.76	4139131.18
	4	537465.03	4139147.28
	5	537458.53	4139163.49
	6	536992.51	4138982.07
	7	537002.24	4138957.74
	8	537012.35	4138933.60
	9	537022.93	4138909.63
	10	537033.87	4138885.85
	11	537045.25	4138862.26
	12	537493.69	4139083.62
4.3.41-3	1	537486.10	4139099.35
	1	537033.87	4138885.85
	2	537022.93	4138909.63
	3	537012.35	4138933.60
	4	537002.24	4138957.74
	5	536992.51	4138982.07
	6	536526.49	4138800.61
	7	536539.48	4138768.17
	8	536552.95	4138735.98
	9	536567.06	4138704.02
	10	536581.65	4138672.32
	11	536596.84	4138640.85
12	537045.25	4138862.26	
4.3.41-4	1	537033.87	4138885.85
	1	536581.65	4138672.32
	2	536567.06	4138704.02
	3	536552.95	4138735.98
	4	536539.48	4138768.17
	5	536526.49	4138800.61
	6	536060.48	4138619.13
	7	536076.71	4138578.58
	8	536093.57	4138538.33
	9	536111.20	4138498.38
10	536129.44	4138458.75	

Сектор	Характерные точки границ	Координаты МСК-03, зона 4	
		X	Y
	11	536148.42	4138419.42
	12	536596.84	4138640.85
	1	536581.65	4138672.32
4.3.41-5	1	536129.44	4138458.75
	2	536111.20	4138498.38
	3	536093.57	4138538.33
	4	536076.71	4138578.58
	5	536060.48	4138619.13
	6	535594.48	4138437.62
	7	535613.95	4138388.95
	8	535634.18	4138340.64
	9	535655.35	4138292.70
	10	535677.23	4138245.14
	11	535700.00	4138197.94
	12	536148.42	4138419.42
4.3.41-6	1	536129.44	4138458.75
	1	535677.23	4138245.14
	2	535655.35	4138292.70
	3	535634.18	4138340.64
	4	535613.95	4138388.95
	5	535594.48	4138437.62
	6	535128.49	4138256.07
	7	535151.22	4138199.29
	8	535174.81	4138142.93
	9	535199.50	4138086.98
	10	535225.04	4138031.48
	11	535251.61	4137976.42
12	535700.00	4138197.94	
4.3.41-7	1	535677.23	4138245.14
	1	535225.04	4138031.48
	2	535199.50	4138086.98
	3	535174.81	4138142.93
	4	535151.22	4138199.29
	5	535128.49	4138256.07
	6	534662.52	4138074.50
	7	534688.47	4138009.60
	8	534715.44	4137945.17
	9	534743.66	4137881.23
	10	534772.85	4137817.81
11	534803.22	4137754.87	

Сектор	Характерные точки границ	Координаты МСК-03, зона 4	
		Х	У
	12	535251.61	4137976.42
	1	535225.04	4138031.48
4.3.41-8	1	534772.85	4137817.81
	2	534743.66	4137881.23
	3	534715.44	4137945.17
	4	534688.47	4138009.60
	5	534662.52	4138074.50
	6	534196.54	4137892.87
	7	534225.74	4137819.85
	8	534256.08	4137747.39
	9	534287.83	4137675.45
	10	534320.68	4137604.09
	11	534354.84	4137533.27
	12	534803.22	4137754.87
	1	534772.85	4137817.81
4.3.41-9	1	534320.68	4137604.09
	2	534287.83	4137675.45
	3	534256.08	4137747.39
	4	534225.74	4137819.85
	5	534196.54	4137892.87
	6	533730.56	4137711.23
	7	533763.01	4137630.10
	8	533796.73	4137549.57
	9	533832.01	4137469.62
	10	533868.51	4137390.33
	11	533906.46	4137311.63
	12	534354.84	4137533.27
	1	534320.68	4137604.09
4.3.41-10	1	533868.51	4137390.33
	2	533832.01	4137469.62
	3	533796.73	4137549.57
	4	533763.01	4137630.10
	5	533730.56	4137711.23
	6	533264.59	4137529.56
	7	533300.30	4137440.30
	8	533337.38	4137351.71
	9	533376.19	4137263.76
	10	533416.36	4137176.53
	11	533458.11	4137089.96
	12	533906.46	4137311.63

Сектор	Характерные точки границ	Координаты МСК-03, зона 4	
		Х	У
	1	533868.51	4137390.33
4.3.41-11	1	533416.36	4137176.53
	2	533376.19	4137263.76
	3	533337.38	4137351.71
	4	533300.30	4137440.30
	5	533264.59	4137529.56
	6	532798.63	4137347.85
	7	532837.59	4137250.47
	8	532878.05	4137153.81
	9	532920.38	4137057.87
	10	532964.21	4136962.70
	11	533009.76	4136868.26
	12	533458.11	4137089.96
	1	533416.36	4137176.53
4.3.41-12	1	532964.21	4136962.70
	2	532920.38	4137057.87
	3	532878.05	4137153.81
	4	532837.59	4137250.47
	5	532798.63	4137347.85
	6	532332.67	4137166.12
	7	532374.88	4137060.61
	8	532418.73	4136955.88
	9	532464.58	4136851.94
	10	532512.07	4136748.83
	11	532561.42	4136646.50
	12	533009.76	4136868.26
	1	532964.21	4136962.70
4.3.41-13	1	532512.07	4136748.83
	2	532464.58	4136851.94
	3	532418.73	4136955.88
	4	532374.88	4137060.61
	5	532332.67	4137166.12
	6	531866.72	4136984.34
	7	531912.18	4136870.70
	8	531959.40	4136757.93
	9	532008.79	4136645.98
	10	532059.94	4136534.91
	11	532113.09	4136424.71
	12	532561.42	4136646.50
	1	532512.07	4136748.83

Сектор	Характерные точки границ	Координаты МСК-03, зона 4	
		Х	У
4.3.41-14	1	532059.94	4136534.91
	2	532008.79	4136645.98
	3	531959.40	4136757.93
	4	531912.18	4136870.70
	5	531866.72	4136984.34
	6	531400.78	4136802.53
	7	531449.48	4136680.77
	8	531500.08	4136559.93
	9	531553.02	4136439.96
	10	531607.81	4136320.97
	11	531664.77	4136202.89
	12	532113.09	4136424.71
	1	532059.94	4136534.91
4.3.41-15	1	531607.81	4136320.97
	2	531553.02	4136439.96
	3	531500.08	4136559.93
	4	531449.48	4136680.77
	5	531400.78	4136802.53
	6	530934.84	4136620.70
	7	530986.80	4136490.82
	8	531040.78	4136361.91
	9	531097.24	4136233.92
	10	531155.70	4136106.99
	11	531216.45	4135981.04
	12	531664.77	4136202.89
	1	531607.81	4136320.97
4.3.41-16	1	531155.70	4136106.99
	2	531097.24	4136233.92
	3	531040.78	4136361.91
	4	530986.80	4136490.82
	5	530934.84	4136620.70
	6	530468.91	4136438.83
	7	530524.12	4136300.83
	8	530581.47	4136163.82
	9	530641.48	4136027.86
	10	530703.59	4135892.98
	11	530768.15	4135759.12
	12	531216.45	4135981.04
	1	531155.70	4136106.99
4.3.41-	1	530703.59	4135892.98

Сектор	Характерные точки границ	Координаты МСК-03, зона 4	
		Х	У
17	2	530641.48	4136027.86
	3	530581.47	4136163.82
	4	530524.12	4136300.83
	5	530468.91	4136438.83
	6	530002.98	4136256.94
	7	530061.46	4136110.78
	8	530122.19	4135965.73
	9	530185.73	4135821.75
	10	530251.49	4135678.91
	11	530319.86	4135537.18
	12	530768.15	4135759.12
	1	530703.59	4135892.98
	4.3.41-18	1	530251.49
2		530185.73	4135821.75
3		530122.19	4135965.73
4		530061.46	4136110.78
5		530002.98	4136256.94
6		529537.07	4136075.01
7		529598.80	4135920.71
8		529662.91	4135767.60
9		529729.97	4135615.62
10		529799.41	4135464.82
11		529871.58	4135315.22
12		530319.86	4135537.18
1		530251.49	4135678.91
4.3.41-19	1	529799.41	4135464.82
	2	529729.97	4135615.62
	3	529662.91	4135767.60
	4	529598.80	4135920.71
	5	529537.07	4136075.01
	6	529071.16	4135893.03
	7	529136.14	4135730.63
	8	529203.63	4135569.44
	9	529274.24	4135409.41
	10	529347.33	4135250.70
	11	529423.30	4135093.17
	12	529871.58	4135315.22
	1	529799.41	4135464.82
4.3.41-20	1	529347.33	4135250.70
	2	529274.24	4135409.41

Сектор	Характерные точки границ	Координаты МСК-03, зона 4	
		Х	У
	3	529203.63	4135569.44
	4	529136.14	4135730.63
	5	529071.16	4135893.03
	6	528605.26	4135711.04
	7	528673.49	4135540.50
	8	528744.36	4135371.21
	9	528818.51	4135203.20
	10	528895.26	4135036.53
	11	528975.03	4134871.13
	12	529423.30	4135093.17
	1	529347.33	4135250.70
4.3.41-21	1	528895.26	4135036.53
	2	528818.51	4135203.20
	3	528744.36	4135371.21
	4	528673.49	4135540.50
	5	528605.26	4135711.04
	6	528139.36	4135529.02
	7	528210.84	4135350.35
	8	528285.10	4135172.98
	9	528362.79	4134996.95
	10	528443.19	4134822.31
	11	528526.79	4134649.04
	12	528975.03	4134871.13
4.3.41-22	1	528443.19	4134822.31
	2	528362.79	4134996.95
	3	528285.10	4135172.98
	4	528210.84	4135350.35
	5	528139.36	4135529.02
	6	527673.47	4135346.98
	7	527748.22	4135160.13
	8	527825.85	4134974.71
	9	527907.07	4134790.67
	10	527991.14	4134608.08
	11	528078.54	4134426.92
	12	528526.79	4134649.04
4.3.41-23	1	528443.19	4134822.31
	1	527991.14	4134608.08
	2	527907.07	4134790.67
	3	527825.85	4134974.71

Сектор	Характерные точки границ	Координаты МСК-03, зона 4	
		Х	У
	4	527748.22	4135160.13
	5	527673.47	4135346.98
	6	527207.58	4135164.89
	7	527285.58	4134969.90
	8	527366.60	4134776.42
	9	527451.36	4134584.31
	10	527539.10	4134393.81
	11	527630.31	4134204.72
	12	528078.54	4134426.92
	1	527991.14	4134608.08
4.3.41-24	1	527539.10	4134393.81
	2	527451.36	4134584.31
	3	527366.60	4134776.42
	4	527285.58	4134969.90
	5	527207.58	4135164.89
	6	526741.70	4134982.77
	7	526822.97	4134779.65
	8	526907.37	4134578.08
	9	526995.67	4134377.96
	10	527087.07	4134179.50
	11	527182.08	4133982.52
	12	527630.31	4134204.72
4.3.41-25	1	527539.10	4134393.81
	1	527087.07	4134179.50
	2	526995.67	4134377.96
	3	526907.37	4134578.08
	4	526822.97	4134779.65
	5	526741.70	4134982.77
	6	526275.83	4134800.60
	7	526360.35	4134589.36
	8	526448.14	4134379.68
	9	526539.97	4134171.58
	10	526635.05	4133965.11
	11	526733.86	4133760.29
12	527182.08	4133982.52	
4.3.41-26	1	527087.07	4134179.50
	1	526635.05	4133965.11
	2	526539.97	4134171.58
	3	526448.14	4134379.68
	4	526360.35	4134589.36

Сектор	Характерные точки границ	Координаты МСК-03, зона 4		
		X	Y	
	5	526275.83	4134800.60	
	6	525809.96	4134618.41	
	7	525897.74	4134399.04	
	8	525988.92	4134181.27	
	9	526084.29	4133965.16	
	10	526183.03	4133750.73	
	11	526285.67	4133537.96	
	12	526733.86	4133760.29	
	1	526635.05	4133965.11	
	4.3.41-27	1	526183.03	4133750.73
		2	526084.29	4133965.16
		3	525988.92	4134181.27
4		525897.74	4134399.04	
5		525809.96	4134618.41	
6		525344.10	4134436.20	
7		525435.15	4134208.64	
8		525529.70	4133982.84	
9		525628.63	4133758.65	
10		525731.02	4133536.33	
11		525837.46	4133315.65	
12		526285.67	4133537.96	
1	526183.03	4133750.73		
4.3.41-28	1	525731.02	4133536.33	
	2	525628.63	4133758.65	
	3	525529.70	4133982.84	
	4	525435.15	4134208.64	
	5	525344.10	4134436.20	
	6	524878.26	4134253.96	
	7	524972.56	4134018.25	
	8	525070.49	4133784.37	
	9	525172.95	4133552.15	
	10	525279.02	4133321.82	
	11	525389.27	4133093.30	
	12	525837.46	4133315.65	
1	525731.02	4133536.33		
4.3.41-29	1	525279.02	4133321.82	
	2	525172.95	4133552.15	
	3	525070.49	4133784.37	
	4	524972.56	4134018.25	
	5	524878.26	4134253.96	

Сектор	Характерные точки границ	Координаты МСК-03, зона 4		
		X	Y	
	6	524412.41	4134071.69	
	7	524509.97	4133827.84	
	8	524611.30	4133585.81	
	9	524717.30	4133345.63	
	10	524827.03	4133107.33	
	11	524941.09	4132870.92	
	12	525389.27	4133093.30	
	1	525279.02	4133321.82	
	4.3.42-1	1	537958.66	4139274.20
		2	537954.33	4139281.78
		3	537950.14	4139289.42
		4	537946.07	4139297.16
5		537942.13	4139304.95	
6		537493.69	4139083.62	
7		537501.56	4139068.04	
8		537509.69	4139052.57	
9		537518.09	4139037.28	
10		537526.76	4139022.13	
11		537535.69	4139007.12	
12		537963.13	4139266.70	
1	537958.66	4139274.20		
4.3.42-2	1	537526.76	4139022.13	
	2	537518.09	4139037.28	
	3	537509.69	4139052.57	
	4	537501.56	4139068.04	
	5	537493.69	4139083.62	
	6	537045.25	4138862.26	
	7	537057.06	4138838.88	
	8	537069.27	4138815.69	
	9	537081.84	4138792.74	
	10	537094.85	4138770.01	
	11	537108.25	4138747.50	
	12	537535.69	4139007.12	
1	537526.76	4139022.13		
4.3.42-3	1	537094.85	4138770.01	
	2	537081.84	4138792.74	
	3	537069.27	4138815.69	
	4	537057.06	4138838.88	
	5	537045.25	4138862.26	
	6	536596.84	4138640.85	

Сектор	Характерные точки границ	Координаты МСК-03, зона 4	
		Х	У
	7	536612.57	4138609.69
	8	536628.84	4138578.76
	9	536645.62	4138548.17
	10	536662.96	4138517.85
	11	536680.82	4138487.84
	12	537108.25	4138747.50
	1	537094.85	4138770.01
4.3.42-4	1	536662.96	4138517.85
	2	536645.62	4138548.17
	3	536628.84	4138578.76
	4	536612.57	4138609.69
	5	536596.84	4138640.85
	6	536148.42	4138419.42
	7	536168.09	4138380.45
	8	536188.43	4138341.78
	9	536209.41	4138303.54
	10	536231.08	4138265.64
	11	536253.42	4138228.12
	12	536680.82	4138487.84
4.3.42-5	1	536662.96	4138517.85
	1	536231.08	4138265.64
	2	536209.41	4138303.54
	3	536188.43	4138341.78
	4	536168.09	4138380.45
	5	536148.42	4138419.42
	6	535700.00	4138197.94
	7	535723.62	4138151.17
	8	535748.03	4138104.78
	9	535773.20	4138058.88
	10	535799.24	4138013.40
	11	535826.02	4137968.37
12	536253.42	4138228.12	
4.3.42-6	1	536231.08	4138265.64
	1	535799.24	4138013.40
	2	535773.20	4138058.88
	3	535748.03	4138104.78
	4	535723.62	4138151.17
	5	535700.00	4138197.94
	6	535251.61	4137976.42
7	535279.16	4137921.85	

Сектор	Характерные точки границ	Координаты МСК-03, зона 4	
		Х	У
	8	535307.64	4137867.72
	9	535337.02	4137814.18
	10	535367.38	4137761.10
	11	535398.62	4137708.57
	12	535826.02	4137968.37
	1	535799.24	4138013.40
4.3.42-7	1	535367.38	4137761.10
	2	535337.02	4137814.18
	3	535307.64	4137867.72
	4	535279.16	4137921.85
	5	535251.61	4137976.42
	6	534803.22	4137754.87
	7	534834.71	4137692.51
	8	534867.26	4137630.63
	9	534900.85	4137569.42
	10	534935.54	4137508.77
	11	534971.26	4137448.73
	12	535398.62	4137708.57
4.3.42-8	1	535367.38	4137761.10
	1	534935.54	4137508.77
	2	534900.85	4137569.42
	3	534867.26	4137630.63
	4	534834.71	4137692.51
	5	534803.22	4137754.87
	6	534354.84	4137533.27
	7	534390.27	4137463.10
	8	534426.90	4137393.50
	9	534464.66	4137324.64
	10	534503.71	4137256.40
	11	534543.90	4137188.83
12	534971.26	4137448.73	
4.3.42-9	1	534935.54	4137508.77
	1	534503.71	4137256.40
	2	534464.66	4137324.64
	3	534426.90	4137393.50
	4	534390.27	4137463.10
	5	534354.84	4137533.27
	6	533906.46	4137311.63
	7	533945.84	4137233.67
8	533986.54	4137156.33	



Сектор	Характерные точки границ	Координаты МСК-03, зона 4	
		X	Y
	9	534028.51	4137079.82
	10	534071.90	4137003.97
	11	534116.57	4136928.91
	12	534543.90	4137188.83
	1	534503.71	4137256.40
4.3.42-10	1	534071.90	4137003.97
	2	534028.51	4137079.82
	3	533986.54	4137156.33
	4	533945.84	4137233.67
	5	533906.46	4137311.63
	6	533458.11	4137089.96
	7	533501.41	4137004.20
	8	533546.19	4136919.09
	9	533592.37	4136834.93
	10	533640.10	4136751.51
	11	533689.23	4136668.94
	12	534116.57	4136928.91
	1	534071.90	4137003.97
4.3.42-11	1	533640.10	4136751.51
	2	533592.37	4136834.93
	3	533546.19	4136919.09
	4	533501.41	4137004.20
	5	533458.11	4137089.96
	6	533009.76	4136868.26
	7	533057.01	4136774.67
	8	533105.86	4136681.85
	9	533156.24	4136590.02
	10	533208.31	4136499.02
	11	533261.91	4136408.90
	12	533689.23	4136668.94
	1	533640.10	4136751.51
4.3.42-12	1	533208.31	4136499.02
	2	533156.24	4136590.02
	3	533105.86	4136681.85
	4	533057.01	4136774.67
	5	533009.76	4136868.26
	6	532561.42	4136646.50
	7	532612.61	4136545.12
	8	532665.53	4136444.56
	9	532720.12	4136345.05

Сектор	Характерные точки границ	Координаты МСК-03, зона 4	
		X	Y
	10	532776.54	4136246.45
	11	532834.61	4136148.85
	12	533261.91	4136408.90
	1	533208.31	4136499.02
4.3.42-13	1	532776.54	4136246.45
	2	532720.12	4136345.05
	3	532665.53	4136444.56
	4	532612.61	4136545.12
	5	532561.42	4136646.50
	6	532113.09	4136424.71
	7	532168.22	4136315.53
	8	532225.23	4136207.20
	9	532284.01	4136100.05
	10	532344.77	4135993.87
	11	532407.31	4135888.73
	12	532834.61	4136148.85
	1	532776.54	4136246.45
4.3.42-14	1	532344.77	4135993.87
	2	532284.01	4136100.05
	3	532225.23	4136207.20
	4	532168.22	4136315.53
	5	532113.09	4136424.71
	6	531664.77	4136202.89
	7	531723.84	4136085.89
	8	531784.93	4135969.83
	9	531847.92	4135855.02
	10	531913.02	4135741.21
	11	531980.03	4135628.59
	12	532407.31	4135888.73
	1	532344.77	4135993.87
4.3.42-15	1	531913.02	4135741.21
	2	531847.92	4135855.02
	3	531784.93	4135969.83
	4	531723.84	4136085.89
	5	531664.77	4136202.89
	6	531216.45	4135981.04
	7	531279.48	4135856.22
	8	531344.64	4135732.42
	9	531411.84	4135609.92
	10	531481.28	4135488.54

Сектор	Характерные точки границ	Координаты МСК-03, зона 4	
		Х	У
	11	531552.78	4135368.40
	12	531980.03	4135628.59
	1	531913.02	4135741.21
4.3.42-16	1	531481.28	4135488.54
	2	531411.84	4135609.92
	3	531344.64	4135732.42
	4	531279.48	4135856.22
	5	531216.45	4135981.04
	6	530768.15	4135759.12
	7	530835.12	4135626.51
	8	530904.35	4135494.94
	9	530975.75	4135364.81
	10	531049.55	4135235.84
	11	531125.52	4135108.14
	12	531552.78	4135368.40
4.3.42-17	1	531481.28	4135488.54
	1	531049.55	4135235.84
	2	530975.75	4135364.81
	3	530904.35	4135494.94
	4	530835.12	4135626.51
	5	530768.15	4135759.12
	6	530319.86	4135537.18
	7	530390.77	4135396.77
	8	530464.09	4135257.44
	9	530539.69	4135119.65
	10	530617.84	4134983.05
	11	530698.28	4134847.88
12	531125.52	4135108.14	
4.3.42-18	1	531049.55	4135235.84
	1	530617.84	4134983.05
	2	530539.69	4135119.65
	3	530464.09	4135257.44
	4	530390.77	4135396.77
	5	530319.86	4135537.18
	6	529871.58	4135315.22
	7	529946.44	4135166.96
	8	530023.84	4135019.91
	9	530103.64	4134874.41
	10	530186.14	4134730.26
11	530271.06	4134587.52	

Сектор	Характерные точки границ	Координаты МСК-03, зона 4	
		Х	У
	12	530698.28	4134847.88
	1	530617.84	4134983.05
4.3.42-19	1	530186.14	4134730.26
	2	530103.64	4134874.41
	3	530023.84	4135019.91
	4	529946.44	4135166.96
	5	529871.58	4135315.22
	6	529423.30	4135093.17
	7	529502.11	4134937.13
	8	529583.58	4134782.31
	9	529667.60	4134629.18
	10	529754.45	4134477.38
	11	529843.85	4134327.17
	12	530271.06	4134587.52
4.3.42-20	1	530186.14	4134730.26
	1	529754.45	4134477.38
	2	529667.60	4134629.18
	3	529583.58	4134782.31
	4	529502.11	4134937.13
	5	529423.30	4135093.17
	6	528975.03	4134871.13
	7	529057.80	4134707.27
	8	529143.35	4134544.69
	9	529231.58	4134383.90
	10	529322.77	4134224.50
	11	529416.65	4134066.72
4.3.42-21	12	529843.85	4134327.17
	1	529754.45	4134477.38
	1	529322.77	4134224.50
	2	529231.58	4134383.90
	3	529143.35	4134544.69
	4	529057.80	4134707.27
	5	528975.03	4134871.13
	6	528526.79	4134649.04
	7	528613.49	4134477.34
	8	528703.12	4134307.04
	9	528795.56	4134138.54
	10	528891.11	4133971.58
11	528989.46	4133806.28	
12	529416.65	4134066.72	

Сектор	Характерные точки границ	Координаты МСК-03, зона 4	
		X	Y
	1	529322.77	4134224.50
4.3.42-22	1	528891.11	4133971.58
	2	528795.56	4134138.54
	3	528703.12	4134307.04
	4	528613.49	4134477.34
	5	528526.79	4134649.04
	6	528078.54	4134426.92
	7	528169.19	4134247.40
	8	528262.92	4134069.30
	9	528359.56	4133893.18
	10	528459.45	4133718.57
	11	528562.29	4133545.79
	12	528989.46	4133806.28
	1	528891.11	4133971.58
4.3.42-23	1	528459.45	4133718.57
	2	528359.56	4133893.18
	3	528262.92	4134069.30
	4	528169.19	4134247.40
	5	528078.54	4134426.92
	6	527630.31	4134204.72
	7	527724.90	4134017.42
	8	527822.71	4133831.57
	9	527923.57	4133647.77
	10	528027.81	4133465.56
	11	528135.13	4133285.21
	12	528562.29	4133545.79
	1	528459.45	4133718.57
4.3.42-24	1	528027.81	4133465.56
	2	527923.57	4133647.77
	3	527822.71	4133831.57
	4	527724.90	4134017.42
	5	527630.31	4134204.72
	6	527182.08	4133982.52
	7	527280.63	4133787.36
	8	527382.52	4133593.80
	9	527487.59	4133402.28
	10	527596.19	4133212.52
	11	527707.99	4133024.64
	12	528135.13	4133285.21
	1	528027.81	4133465.56

Сектор	Характерные точки границ	Координаты МСК-03, зона 4	
		X	Y
4.3.42-25	1	527596.19	4133212.52
	2	527487.59	4133402.28
	3	527382.52	4133593.80
	4	527280.63	4133787.36
	5	527182.08	4133982.52
	6	526733.86	4133760.29
	7	526836.36	4133557.30
	8	526942.34	4133355.94
	9	527051.62	4133156.79
	10	527164.57	4132959.38
	11	527280.85	4132763.98
	12	527707.99	4133024.64
	1	527596.19	4133212.52
4.3.42-26	1	527164.57	4132959.38
	2	527051.62	4133156.79
	3	526942.34	4133355.94
	4	526836.36	4133557.30
	5	526733.86	4133760.29
	6	526285.67	4133537.96
	7	526392.11	4133327.21
	8	526502.17	4133118.08
	9	526615.66	4132911.21
	10	526732.98	4132706.25
	11	526853.74	4132503.31
	12	527280.85	4132763.98
	1	527164.57	4132959.38
4.3.42-27	1	526732.98	4132706.25
	2	526615.66	4132911.21
	3	526502.17	4133118.08
	4	526392.11	4133327.21
	5	526285.67	4133537.96
	6	525837.46	4133315.65
	7	525947.86	4133097.02
	8	526062.01	4132880.19
	9	526179.71	4132665.65
	10	526301.38	4132453.01
	11	526426.63	4132242.61
	12	526853.74	4132503.31
	1	526732.98	4132706.25
4.3.42-	1	526301.38	4132453.01

Сектор	Характерные точки границ	Координаты МСК-03, зона 4	
		X	Y
28	2	526179.71	4132665.65
	3	526062.01	4132880.19
	4	525947.86	4133097.02
	5	525837.46	4133315.65
	6	525389.27	4133093.30
	7	525503.64	4132866.85
	8	525621.86	4132642.21
	9	525743.78	4132420.03
	10	525869.80	4132199.80
	11	525999.53	4131981.80
	12	526426.63	4132242.61
	1	526301.38	4132453.01
	4.3.42-29	1	525869.80
2		525743.78	4132420.03
3		525621.86	4132642.21
4		525503.64	4132866.85
5		525389.27	4133093.30
6		524941.09	4132870.92
7		525059.42	4132636.63
8		525181.73	4132404.23
9		525307.87	4132174.33
10		525438.24	4131946.54
11		525572.45	4131721.01
12		525999.53	4131981.80
1		525869.80	4132199.80
4.3.43-1	1	537982.28	4139237.52
	2	537977.30	4139244.68
	3	537972.46	4139251.94
	4	537967.73	4139259.28
	5	537963.13	4139266.70
	6	537535.69	4139007.12
	7	537544.88	4138992.28
	8	537554.34	4138977.60
	9	537564.03	4138963.08
	10	537573.98	4138948.75
	11	537584.19	4138934.57
	12	537987.38	4139230.43
	1	537982.28	4139237.52
4.3.43-2	1	537573.98	4138948.75
	2	537564.03	4138963.08

Сектор	Характерные точки границ	Координаты МСК-03, зона 4		
		X	Y	
	3	537554.34	4138977.60	
	4	537544.88	4138992.28	
	5	537535.69	4139007.12	
	6	537108.25	4138747.50	
	7	537122.04	4138725.24	
	8	537136.22	4138703.22	
	9	537150.77	4138681.43	
	10	537165.72	4138659.94	
	11	537181.01	4138638.66	
	12	537584.19	4138934.57	
	1	537573.98	4138948.75	
	4.3.43-3	1	537165.72	4138659.94
		2	537150.77	4138681.43
3		537136.22	4138703.22	
4		537122.04	4138725.24	
5		537108.25	4138747.50	
6		536680.82	4138487.84	
7		536699.22	4138458.14	
8		536718.12	4138428.78	
9		536737.53	4138399.74	
10		536757.45	4138371.08	
11		536777.84	4138342.71	
12		537181.01	4138638.66	
1		537165.72	4138659.94	
4.3.43-4	1	536757.45	4138371.08	
	2	536737.53	4138399.74	
	3	536718.12	4138428.78	
	4	536699.22	4138458.14	
	5	536680.82	4138487.84	
	6	536253.42	4138228.12	
	7	536276.42	4138191.01	
	8	536300.05	4138154.30	
	9	536324.30	4138118.00	
	10	536349.21	4138082.17	
	11	536374.70	4138046.71	
	12	536777.84	4138342.71	
	1	536757.45	4138371.08	
4.3.43-5	1	536349.21	4138082.17	
	2	536324.30	4138118.00	
	3	536300.05	4138154.30	

Сектор	Характерные точки границ	Координаты МСК-03, зона 4	
		X	Y
	4	536276.42	4138191.01
	5	536253.42	4138228.12
	6	535826.02	4137968.37
	7	535853.62	4137923.83
	8	535881.99	4137879.76
	9	535911.09	4137836.21
	10	535940.98	4137793.22
	11	535971.57	4137750.66
	12	536374.70	4138046.71
	1	536349.21	4138082.17
4.3.43-6	1	535940.98	4137793.22
	2	535911.09	4137836.21
	3	535881.99	4137879.76
	4	535853.62	4137923.83
	5	535826.02	4137968.37
	6	535398.62	4137708.57
	7	535430.84	4137656.60
	8	535463.93	4137605.21
	9	535497.89	4137554.37
	10	535532.76	4137504.20
	11	535568.46	4137454.55
	12	535971.57	4137750.66
4.3.43-7	1	535532.76	4137504.20
	2	535497.89	4137554.37
	3	535463.93	4137605.21
	4	535430.84	4137656.60
	5	535398.62	4137708.57
	6	534971.26	4137448.73
	7	535008.08	4137389.34
	8	535045.89	4137330.57
	9	535084.71	4137272.48
	10	535124.58	4137215.16
	11	535165.36	4137158.41
	12	535568.46	4137454.55
4.3.43-8	1	535532.76	4137504.20
	1	535124.58	4137215.16
	2	535084.71	4137272.48
	3	535045.89	4137330.57
	4	535008.08	4137389.34

Сектор	Характерные точки границ	Координаты МСК-03, зона 4	
		X	Y
	5	534971.26	4137448.73
	6	534543.90	4137188.83
	7	534585.33	4137122.02
	8	534627.87	4137055.91
	9	534671.56	4136990.56
	10	534716.40	4136926.05
	11	534762.28	4136862.20
	12	535165.36	4137158.41
	1	535124.58	4137215.16
4.3.43-9	1	534716.40	4136926.05
	2	534671.56	4136990.56
	3	534627.87	4137055.91
	4	534585.33	4137122.02
	5	534543.90	4137188.83
	6	534116.57	4136928.91
	7	534162.59	4136854.66
	8	534209.88	4136781.20
	9	534258.41	4136708.57
	10	534308.23	4136636.91
	11	534359.22	4136565.97
	12	534762.28	4136862.20
4.3.43-10	1	534716.40	4136926.05
	1	534308.23	4136636.91
	2	534258.41	4136708.57
	3	534209.88	4136781.20
	4	534162.59	4136854.66
	5	534116.57	4136928.91
	6	533689.23	4136668.94
	7	533739.86	4136587.25
	8	533791.89	4136506.45
	9	533845.28	4136426.56
	10	533900.08	4136347.70
	11	533956.18	4136269.66
4.3.43-11	12	534359.22	4136565.97
	1	534308.23	4136636.91
	1	533900.08	4136347.70
	2	533845.28	4136426.56
	3	533791.89	4136506.45
	4	533739.86	4136587.25
	5	533689.23	4136668.94

Сектор	Характерные точки границ	Координаты МСК-03, зона 4	
		X	Y
	6	533261.91	4136408.90
	7	533317.15	4136319.80
	8	533373.90	4136231.66
	9	533432.15	4136144.47
	10	533491.96	4136058.47
	11	533553.15	4135973.31
	12	533956.18	4136269.66
	1	533900.08	4136347.70
4.3.43-12	1	533491.96	4136058.47
	2	533432.15	4136144.47
	3	533373.90	4136231.66
	4	533317.15	4136319.80
	5	533261.91	4136408.90
	6	532834.61	4136148.85
	7	532894.46	4136052.29
	8	532955.94	4135956.80
	9	533019.05	4135862.37
	10	533083.85	4135769.17
	11	533150.15	4135676.93
	12	533553.15	4135973.31
4.3.43-13	1	533491.96	4136058.47
	2	533083.85	4135769.17
	3	533019.05	4135862.37
	4	532955.94	4135956.80
	5	532894.46	4136052.29
	6	532834.61	4136148.85
	7	532407.31	4135888.73
	8	532471.78	4135784.76
	9	532538.00	4135681.91
	10	532605.96	4135580.19
	11	532675.75	4135479.84
	12	532747.16	4135380.48
4.3.43-14	1	533150.15	4135676.93
	2	533083.85	4135769.17
	3	532675.75	4135479.84
	4	532605.96	4135580.19
	5	532538.00	4135681.91
	6	532471.78	4135784.76

Сектор	Характерные точки границ	Координаты МСК-03, зона 4		
		X	Y	
	7	532049.11	4135517.19	
	8	532120.07	4135406.96	
	9	532192.89	4135297.99	
	10	532267.68	4135190.43	
	11	532344.18	4135084.00	
	12	532747.16	4135380.48	
	1	532675.75	4135479.84	
	4.3.43-15	1	532267.68	4135190.43
		2	532192.89	4135297.99
		3	532120.07	4135406.96
		4	532049.11	4135517.19
		5	531980.03	4135628.59
6		531552.78	4135368.40	
7		531626.46	4135249.54	
8		531702.15	4135131.99	
9		531779.83	4135015.71	
10		531859.61	4134901.02	
11		531941.22	4134787.45	
12		532344.18	4135084.00	
4.3.43-16	1	532267.68	4135190.43	
	2	531859.61	4134901.02	
	3	531779.83	4135015.71	
	4	531702.15	4135131.99	
	5	531626.46	4135249.54	
	6	531552.78	4135368.40	
	7	531125.52	4135108.14	
	8	531203.82	4134981.88	
	9	531284.24	4134856.93	
	10	531366.79	4134733.43	
	11	531451.56	4134611.52	
	12	531538.28	4134490.88	
4.3.43-17	1	531941.22	4134787.45	
	2	531859.61	4134901.02	
	3	531451.56	4134611.52	
	4	531366.79	4134733.43	
	5	531284.24	4134856.93	
	6	531203.82	4134981.88	
	7	531125.52	4135108.14	

Сектор	Характерные точки границ	Координаты МСК-03, зона 4	
		X	Y
	8	530866.36	4134581.87
	9	530953.77	4134451.05
	10	531043.51	4134322.00
	11	531135.37	4134194.22
	12	531538.28	4134490.88
	1	531451.56	4134611.52
4.3.43-18	1	531043.51	4134322.00
	2	530953.77	4134451.05
	3	530866.36	4134581.87
	4	530781.18	4134714.12
	5	530698.28	4134847.88
	6	530271.06	4134587.52
	7	530358.57	4134446.37
	8	530448.48	4134306.72
	9	530540.76	4134168.67
	10	530635.52	4134032.41
	11	530732.46	4133897.56
	12	531135.37	4134194.22
4.3.43-19	1	531043.51	4134322.00
	2	530635.52	4134032.41
	3	530540.76	4134168.67
	4	530448.48	4134306.72
	5	530358.57	4134446.37
	6	530271.06	4134587.52
	7	529843.85	4134327.17
	8	529935.98	4134178.54
	9	530030.62	4134031.57
	10	530127.77	4133886.20
	11	530227.50	4133742.80
	12	530329.57	4133600.81
4.3.43-20	1	530732.46	4133897.56
	2	530635.52	4134032.41
	3	530227.50	4133742.80
	4	530127.77	4133886.20
	5	530030.62	4134031.57
	6	529935.98	4134178.54
	7	529843.85	4134327.17
	8	529416.65	4134066.72

Сектор	Характерные точки границ	Координаты МСК-03, зона 4	
		X	Y
	9	529714.79	4133603.72
	10	529819.52	4133453.11
	11	529926.71	4133304.00
	12	530329.57	4133600.81
	1	530227.50	4133742.80
4.3.43-21	1	529819.52	4133453.11
	2	529714.79	4133603.72
	3	529612.78	4133756.33
	4	529513.39	4133910.70
	5	529416.65	4134066.72
	6	528989.46	4133806.28
	7	529090.83	4133642.77
	8	529194.96	4133481.09
	9	529301.83	4133321.16
	10	529411.56	4133163.40
	11	529523.84	4133007.20
	12	529926.71	4133304.00
4.3.43-22	1	529819.52	4133453.11
	2	529411.56	4133163.40
	3	529301.83	4133321.16
	4	529194.96	4133481.09
	5	529090.83	4133642.77
	6	528989.46	4133806.28
	7	528562.29	4133545.79
	8	528668.27	4133374.84
	9	528777.14	4133205.75
	10	528888.88	4133038.60
	11	529003.61	4132873.61
	12	529121.02	4132710.29
4.3.43-23	1	529523.84	4133007.20
	2	529411.56	4133163.40
	3	529003.61	4132873.61
	4	528888.88	4133038.60
	5	528777.14	4133205.75
	6	528668.27	4133374.84
	7	528562.29	4133545.79
	8	528135.13	4133285.21
	9	528245.72	4133106.87

Сектор	Характерные точки границ	Координаты МСК-03, зона 4	
		X	Y
	10	528595.67	4132583.82
	11	528718.20	4132413.40
	12	529121.02	4132710.29
	1	529003.61	4132873.61
4.3.43-24	1	528595.67	4132583.82
	2	528475.94	4132755.93
	3	528359.33	4132930.42
	4	528245.72	4133106.87
	5	528135.13	4133285.21
	6	527707.99	4133024.64
	7	527823.20	4132838.81
	8	527941.55	4132654.99
	9	528063.04	4132473.27
	10	528187.76	4132293.92
	11	528315.40	4132116.39
	12	528718.20	4132413.40
	1	528595.67	4132583.82
4.3.43-25	1	528187.76	4132293.92
	2	528063.04	4132473.27
	3	527941.55	4132654.99
	4	527823.20	4132838.81
	5	527707.99	4133024.64
	6	527280.85	4132763.98
	7	527400.68	4132570.75
	8	527523.78	4132379.56
	9	527650.13	4132190.52
	10	527779.86	4132003.98
	11	527912.61	4131819.40
	12	528315.40	4132116.39
	1	528187.76	4132293.92
4.3.43-26	1	527779.86	4132003.98
	2	527650.13	4132190.52
	3	527523.78	4132379.56
	4	527400.68	4132570.75
	5	527280.85	4132763.98
	6	526853.74	4132503.31
	7	526978.19	4132302.59
	8	527106.03	4132104.10
	9	527237.24	4131907.77
	10	527371.97	4131714.05

Сектор	Характерные точки границ	Координаты МСК-03, зона 4	
		X	Y
	11	527509.84	4131522.30
	12	527912.61	4131819.40
	1	527779.86	4132003.98
4.3.43-27	1	527371.97	4131714.05
	2	527237.24	4131907.77
	3	527106.03	4132104.10
	4	526978.19	4132302.59
	5	526853.74	4132503.31
	6	526426.63	4132242.61
	7	526555.70	4132034.43
	8	526688.29	4131828.52
	9	526824.37	4131624.92
	10	526964.10	4131424.00
	11	527107.10	4131225.20
	12	527509.84	4131522.30
	1	527371.97	4131714.05
4.3.43-28	1	526964.10	4131424.00
	2	526824.37	4131624.92
	3	526688.29	4131828.52
	4	526555.70	4132034.43
	5	526426.63	4132242.61
	6	525999.53	4131981.80
	7	526133.23	4131766.18
	8	526270.56	4131552.96
	9	526411.52	4131342.08
	10	526556.25	4131133.99
	11	526704.36	4130928.00
	12	527107.10	4131225.20
	1	526964.10	4131424.00
4.3.43-29	1	526556.25	4131133.99
	2	526411.52	4131342.08
	3	526270.56	4131552.96
	4	526133.23	4131766.18
	5	525999.53	4131981.80
	6	525572.45	4131721.01
	7	525710.76	4131497.95
	8	525852.85	4131277.29
	9	525998.68	4131059.12
	10	526148.42	4130843.85
	11	526301.64	4130630.76



Сектор	Характерные точки границ	Координаты МСК-03, зона 4	
		X	Y
	12	526704.36	4130928.00
	1	526556.25	4131133.99
4.3.44-1	1	538009.00	4139203.02
	2	538003.41	4139209.73
	3	537997.95	4139216.55
	4	537992.60	4139223.44
	5	537987.38	4139230.43
	6	537584.19	4138934.57
	7	537594.64	4138920.59
	8	537605.32	4138906.81
	9	537616.26	4138893.18
	10	537627.43	4138879.76
	11	537638.83	4138866.54
	12	538014.70	4139196.41
	1	538009.00	4139203.02
4.3.44-2	1	537627.43	4138879.76
	2	537616.26	4138893.18
	3	537605.32	4138906.81
	4	537594.64	4138920.59
	5	537584.19	4138934.57
	6	537181.01	4138638.66
	7	537196.68	4138617.68
	8	537212.73	4138597.01
	9	537229.11	4138576.57
	10	537245.87	4138556.43
	11	537262.96	4138536.61
	12	537638.83	4138866.54
	1	537627.43	4138879.76
4.3.44-3	1	537245.87	4138556.43
	2	537229.11	4138576.57
	3	537212.73	4138597.01
	4	537196.68	4138617.68
	5	537181.01	4138638.66
	6	536777.84	4138342.71
	7	536798.73	4138314.74
	8	536820.14	4138287.17
	9	536842.00	4138259.92
	10	536864.34	4138233.07
	11	536887.14	4138206.63
	12	537262.96	4138536.61

Сектор	Характерные точки границ	Координаты МСК-03, зона 4	
		X	Y
4.3.44-4	1	537245.87	4138556.43
	1	536864.34	4138233.07
	2	536842.00	4138259.92
	3	536820.14	4138287.17
	4	536798.73	4138314.74
	5	536777.84	4138342.71
	6	536374.70	4138046.71
	7	536400.82	4138011.74
	8	536427.57	4137977.28
	9	536454.89	4137943.21
	10	536482.83	4137909.65
	11	536511.33	4137876.61
	12	536887.14	4138206.63
1	536864.34	4138233.07	
4.3.44-5	1	536482.83	4137909.65
	2	536454.89	4137943.21
	3	536427.57	4137977.28
	4	536400.82	4138011.74
	5	536374.70	4138046.71
	6	535971.57	4137750.66
	7	536002.92	4137708.70
	8	536035.02	4137667.33
	9	536067.82	4137626.44
	10	536101.34	4137586.18
	11	536135.55	4137546.52
	12	536511.33	4137876.61
	1	536482.83	4137909.65
4.3.44-6	1	536101.34	4137586.18
	2	536067.82	4137626.44
	3	536035.02	4137667.33
	4	536002.92	4137708.70
	5	535971.57	4137750.66
	6	535568.46	4137454.55
	7	535605.03	4137405.60
	8	535642.50	4137357.35
	9	535680.75	4137309.64
	10	535719.87	4137262.65
	11	535759.78	4137216.39
	12	536135.55	4137546.52
	1	536101.34	4137586.18

Сектор	Характерные точки границ	Координаты МСК-03, зона 4	
		X	Y
4.3.44-7	1	535719.87	4137262.65
	2	535680.75	4137309.64
	3	535642.50	4137357.35
	4	535605.03	4137405.60
	5	535568.46	4137454.55
	6	535165.36	4137158.41
	7	535207.17	4137102.44
	8	535249.99	4137047.30
	9	535293.71	4136992.78
	10	535338.43	4136939.09
	11	535384.03	4136886.20
	12	535759.78	4137216.39
	1	535719.87	4137262.65
4.3.44-8	1	535338.43	4136939.09
	2	535293.71	4136992.78
	3	535249.99	4137047.30
	4	535207.17	4137102.44
	5	535165.36	4137158.41
	6	534762.28	4136862.20
	7	534809.32	4136799.25
	8	534857.50	4136737.22
	9	534906.69	4136675.86
	10	534956.99	4136615.46
	11	535008.32	4136555.97
	12	535384.03	4136886.20
	1	535338.43	4136939.09
4.3.44-9	1	534956.99	4136615.46
	2	534906.69	4136675.86
	3	534857.50	4136737.22
	4	534809.32	4136799.25
	5	534762.28	4136862.20
	6	534359.22	4136565.97
	7	534411.50	4136496.01
	8	534465.02	4136427.07
	9	534519.69	4136358.91
	10	534575.58	4136291.77
	11	534632.61	4136225.68
	12	535008.32	4136555.97
	1	534956.99	4136615.46
4.3.44-	1	534575.58	4136291.77

Сектор	Характерные точки границ	Координаты МСК-03, зона 4	
		X	Y
10	2	534519.69	4136358.91
	3	534465.02	4136427.07
	4	534411.50	4136496.01
	5	534359.22	4136565.97
	6	533956.18	4136269.66
	7	534013.68	4136192.73
	8	534072.58	4136116.87
	9	534132.70	4136041.89
	10	534194.19	4135968.06
	11	534256.92	4135895.33
	12	534632.61	4136225.68
	1	534575.58	4136291.77
	4.3.44-11	1	534194.19
2		534132.70	4136041.89
3		534072.58	4136116.87
4		534013.68	4136192.73
5		533956.18	4136269.66
6		533553.15	4135973.31
7		533615.89	4135889.37
8		533680.13	4135806.64
9		533745.75	4135724.81
10		533812.83	4135644.27
11		533881.27	4135564.95
12		534256.92	4135895.33
1		534194.19	4135968.06
4.3.44-12	1	533812.83	4135644.27
	2	533745.75	4135724.81
	3	533680.13	4135806.64
	4	533615.89	4135889.37
	5	533553.15	4135973.31
	6	533150.15	4135676.93
	7	533218.11	4135585.99
	8	533287.72	4135496.34
	9	533358.79	4135407.72
	10	533431.48	4135320.42
	11	533505.62	4135234.50
	12	533881.27	4135564.95
	1	533812.83	4135644.27
4.3.44-13	1	533431.48	4135320.42
	2	533358.79	4135407.72

Сектор	Характерные точки границ	Координаты МСК-03, зона 4	
		X	Y
	3	533287.72	4135496.34
	4	533218.11	4135585.99
	5	533150.15	4135676.93
	6	532747.16	4135380.48
	7	532820.37	4135282.54
	8	532895.33	4135185.98
	9	532971.88	4135090.54
	10	533050.15	4134996.56
	11	533130.00	4134903.99
	12	533505.62	4135234.50
	1	533431.48	4135320.42
4.3.44-14	1	533050.15	4134996.56
	2	532971.88	4135090.54
	3	532895.33	4135185.98
	4	532820.37	4135282.54
	5	532747.16	4135380.48
	6	532344.18	4135084.00
	7	532422.62	4134979.03
	8	532502.95	4134875.61
	9	532584.96	4134773.31
	10	532668.85	4134672.62
	11	532754.42	4134573.43
	12	533130.00	4134903.99
4.3.44-15	1	533050.15	4134996.56
	2	532668.85	4134672.62
	3	532584.96	4134773.31
	4	532502.95	4134875.61
	5	532422.62	4134979.03
	6	532344.18	4135084.00
	7	531941.22	4134787.45
	8	532024.90	4134675.50
	9	532110.59	4134565.14
	10	532198.09	4134456.07
	11	532287.56	4134348.61
	12	532378.84	4134242.85
4.3.44-16	1	532754.42	4134573.43
	2	532668.85	4134672.62
	1	532287.56	4134348.61
4.3.44-16	2	532198.09	4134456.07
	3	532110.59	4134565.14

Сектор	Характерные точки границ	Координаты МСК-03, зона 4	
		X	Y
	4	532024.90	4134675.50
	5	531941.22	4134787.45
	6	531538.28	4134490.88
	7	531627.20	4134371.90
	8	531718.25	4134254.68
	9	531811.22	4134138.73
	10	531906.30	4134024.57
	11	532003.29	4133912.19
	12	532378.84	4134242.85
	1	532287.56	4134348.61
4.3.44-17	1	531906.30	4134024.57
	2	531811.22	4134138.73
	3	531718.25	4134254.68
	4	531627.20	4134371.90
	5	531538.28	4134490.88
	6	531135.37	4134194.22
	7	531229.50	4134068.28
	8	531325.93	4133944.12
	9	531424.38	4133821.35
	10	531525.05	4133700.51
	11	531627.76	4133581.46
	12	532003.29	4133912.19
4.3.44-18	1	531906.30	4134024.57
	1	531525.05	4133700.51
	2	531424.38	4133821.35
	3	531325.93	4133944.12
	4	531229.50	4134068.28
	5	531135.37	4134194.22
	6	530732.46	4133897.56
	7	530831.84	4133764.57
	8	530933.62	4133633.51
	9	531037.55	4133503.96
	10	531143.82	4133376.35
	11	531252.25	4133250.69
12	531627.76	4133581.46	
4.3.44-19	1	531525.05	4133700.51
	1	531143.82	4133376.35
	2	531037.55	4133503.96
	3	530933.62	4133633.51
	4	530831.84	4133764.57

Сектор	Характерные точки границ	Координаты МСК-03, зона 4		
		X	Y	
	5	530732.46	4133897.56	
	6	530329.57	4133600.81	
	7	530434.19	4133460.81	
	8	530541.33	4133322.89	
	9	530650.74	4133186.46	
	10	530762.62	4133052.14	
	11	530876.76	4132919.91	
	12	531252.25	4133250.69	
	1	531143.82	4133376.35	
	4.3.44-20	1	530762.62	4133052.14
		2	530650.74	4133186.46
		3	530541.33	4133322.89
4		530434.19	4133460.81	
5		530329.57	4133600.81	
6		529926.71	4133304.00	
7		530036.56	4133157.05	
8		530149.08	4133012.18	
9		530263.96	4132868.92	
10		530381.43	4132727.93	
11		530501.30	4132589.02	
12		530876.76	4132919.91	
4.3.44-21	1	530762.62	4133052.14	
	1	530381.43	4132727.93	
	2	530263.96	4132868.92	
	3	530149.08	4133012.18	
	4	530036.56	4133157.05	
	5	529926.71	4133304.00	
	6	529523.84	4133007.20	
	7	529638.95	4132853.19	
	8	529756.82	4132701.46	
	9	529877.20	4132551.39	
	10	530000.27	4132403.60	
	11	530125.86	4132258.09	
12	530501.30	4132589.02		
4.3.44-22	1	530381.43	4132727.93	
	1	530000.27	4132403.60	
	2	529877.20	4132551.39	
	3	529756.82	4132701.46	
	4	529638.95	4132853.19	
	5	529523.84	4133007.20	

Сектор	Характерные точки границ	Координаты МСК-03, зона 4		
		X	Y	
	6	529121.02	4132710.29	
	7	529241.35	4132549.33	
	8	529364.61	4132390.64	
	9	529490.44	4132233.74	
	10	529619.14	4132079.24	
	11	529750.43	4131927.17	
	12	530125.86	4132258.09	
	1	530000.27	4132403.60	
	4.3.44-23	1	529619.14	4132079.24
		2	529490.44	4132233.74
		3	529364.61	4132390.64
		4	529241.35	4132549.33
5		529121.02	4132710.29	
6		528718.20	4132413.40	
7		528843.78	4132245.36	
8		528972.39	4132079.77	
9		529103.72	4131916.05	
10		529238.02	4131754.88	
11		529375.02	4131596.13	
12		529750.43	4131927.17	
4.3.44-24	1	529619.14	4132079.24	
	1	529238.02	4131754.88	
	2	529103.72	4131916.05	
	3	528972.39	4132079.77	
	4	528843.78	4132245.36	
	5	528718.20	4132413.40	
	6	528315.40	4132116.39	
	7	528446.22	4131941.36	
	8	528580.20	4131768.92	
	9	528717.00	4131598.36	
	10	528856.92	4131430.41	
	11	528999.65	4131265.03	
12	529375.02	4131596.13		
4.3.44-25	1	529238.02	4131754.88	
	1	528856.92	4131430.41	
	2	528717.00	4131598.36	
	3	528580.20	4131768.92	
	4	528446.22	4131941.36	
	5	528315.40	4132116.39	
	6	527912.61	4131819.40	

Сектор	Характерные точки границ	Координаты МСК-03, зона 4	
		X	Y
	7	528048.68	4131637.35
	8	528188.04	4131457.94
	9	528330.32	4131280.56
	10	528475.84	4131105.88
	11	528624.28	4130933.89
	12	528999.65	4131265.03
	1	528856.92	4131430.41
4.3.44-26	1	528475.84	4131105.88
	2	528330.32	4131280.56
	3	528188.04	4131457.94
	4	528048.68	4131637.35
	5	527912.61	4131819.40
	6	527509.84	4131522.30
	7	527651.15	4131333.24
	8	527795.88	4131146.93
	9	527943.66	4130962.77
	10	528094.78	4130781.38
	11	528248.94	4130602.76
	12	528624.28	4130933.89
4.3.44-27	1	528475.84	4131430.41
	1	528094.78	4130781.38
	2	527943.66	4130962.77
	3	527795.88	4131146.93
	4	527651.15	4131333.24
	5	527509.84	4131522.30
	6	527107.10	4131225.20
	7	527253.66	4131029.14
	8	527403.75	4130835.92
	9	527557.00	4130644.86
	10	527713.74	4130456.75
	11	527873.63	4130271.51
12	528248.94	4130602.76	
4.3.44-28	1	528094.78	4130781.38
	1	527713.74	4130456.75
	2	527557.00	4130644.86
	3	527403.75	4130835.92
	4	527253.66	4131029.14
	5	527107.10	4131225.20
	6	526704.36	4130928.00
7	526856.17	4130724.92	

Сектор	Характерные точки границ	Координаты МСК-03, зона 4	
		X	Y
	8	527011.63	4130524.80
	9	527170.38	4130326.91
	10	527332.71	4130132.07
	11	527498.33	4129940.21
	12	527873.63	4130271.51
	1	527713.74	4130456.75
4.3.44-29	1	527332.71	4130132.07
	2	527170.38	4130326.91
	3	527011.63	4130524.80
	4	526856.17	4130724.92
	5	526704.36	4130928.00
	6	526301.64	4130630.76
	7	526458.69	4130420.66
	8	526619.54	4130213.69
	9	526783.77	4130008.98
	10	526951.72	4129807.41
	11	527123.06	4129608.93
	12	527498.33	4129940.21
4.3.45-1	1	527332.71	4130132.07
	1	538038.62	4139170.99
	2	538032.47	4139177.19
	3	538026.44	4139183.49
	4	538020.51	4139189.90
	5	538014.70	4139196.41
	6	537638.83	4138866.54
	7	537650.44	4138853.51
	8	537662.31	4138840.70
	9	537674.38	4138828.09
	10	537686.68	4138815.69
	11	537699.18	4138803.52
12	538044.88	4139164.91	
4.3.45-2	1	538038.62	4139170.99
	1	537686.68	4138815.69
	2	537674.38	4138828.09
	3	537662.31	4138840.70
	4	537650.44	4138853.51
	5	537638.83	4138866.54
	6	537262.96	4138536.61
	7	537280.43	4138517.07
8	537298.19	4138497.85	

Сектор	Характерные точки границ	Координаты МСК-03, зона 4	
		X	Y
	9	537316.30	4138478.94
	10	537334.76	4138460.34
	11	537353.50	4138442.08
	12	537699.18	4138803.52
	1	537686.68	4138815.69
4.3.45-3	1	537334.76	4138460.34
	2	537316.30	4138478.94
	3	537298.19	4138497.85
	4	537280.43	4138517.07
	5	537262.96	4138536.61
	6	536887.14	4138206.63
	7	536910.40	4138180.58
	8	536934.11	4138154.94
	9	536958.24	4138129.74
	10	536982.86	4138104.93
	11	537007.86	4138080.61
	12	537353.50	4138442.08
4.3.45-4	1	537334.76	4138460.34
	1	536982.86	4138104.93
	2	536958.24	4138129.74
	3	536934.11	4138154.94
	4	536910.40	4138180.58
	5	536887.14	4138206.63
	6	536511.33	4137876.61
	7	536540.40	4137844.03
	8	536570.05	4137811.99
	9	536600.22	4137780.48
	10	536630.99	4137749.48
	11	536662.24	4137719.05
12	537007.86	4138080.61	
4.3.45-5	1	536982.86	4138104.93
	1	536630.99	4137749.48
	2	536600.22	4137780.48
	3	536570.05	4137811.99
	4	536540.40	4137844.03
	5	536511.33	4137876.61
	6	536135.55	4137546.52
	7	536170.45	4137507.45
	8	536206.00	4137468.98
9	536242.21	4137431.16	

Сектор	Характерные точки границ	Координаты МСК-03, зона 4	
		X	Y
	10	536279.15	4137393.97
	11	536316.64	4137357.45
	12	536662.24	4137719.05
	1	536630.99	4137749.48
4.3.45-6	1	536279.15	4137393.97
	2	536242.21	4137431.16
	3	536206.00	4137468.98
	4	536170.45	4137507.45
	5	536135.55	4137546.52
	6	535759.78	4137216.39
	7	535800.50	4137170.79
	8	535841.99	4137125.92
	9	535884.23	4137081.79
	10	535927.33	4137038.40
	11	535971.07	4136995.80
	12	536316.64	4137357.45
4.3.45-7	1	536279.15	4137393.97
	1	535927.33	4137038.40
	2	535884.23	4137081.79
	3	535841.99	4137125.92
	4	535800.50	4137170.79
	5	535759.78	4137216.39
	6	535384.03	4136886.20
	7	535430.57	4136834.08
	8	535477.98	4136782.81
	9	535526.29	4136732.39
	10	535575.53	4136682.77
	11	535625.53	4136634.09
12	535971.07	4136995.80	
4.3.45-8	1	535927.33	4137038.40
	1	535575.53	4136682.77
	2	535526.29	4136732.39
	3	535477.98	4136782.81
	4	535430.57	4136834.08
	5	535384.03	4136886.20
	6	535008.32	4136555.97
	7	535060.67	4136497.31
	8	535114.02	4136439.64
	9	535168.34	4136382.91
10	535223.76	4136327.08	

Сектор	Характерные точки границ	Координаты МСК-03, зона 4	
		X	Y
	11	535280.01	4136272.33
	12	535625.53	4136634.09
	1	535575.53	4136682.77
4.3.45-9	1	535223.76	4136327.08
	2	535168.34	4136382.91
	3	535114.02	4136439.64
	4	535060.67	4136497.31
	5	535008.32	4136555.97
	6	534632.61	4136225.68
	7	534690.79	4136160.53
	8	534750.07	4136096.41
	9	534810.44	4136033.38
	10	534872.02	4135971.39
	11	534934.52	4135910.50
	12	535280.01	4136272.33
4.3.45-10	1	535223.76	4136327.08
	1	534872.02	4135971.39
	2	534810.44	4136033.38
	3	534750.07	4136096.41
	4	534690.79	4136160.53
	5	534632.61	4136225.68
	6	534256.92	4135895.33
	7	534320.93	4135823.66
	8	534386.15	4135753.13
	9	534452.56	4135683.80
	10	534520.30	4135615.59
	11	534589.06	4135548.63
12	534934.52	4135910.50	
1	534872.02	4135971.39	
4.3.45-11	1	534520.30	4135615.59
	2	534452.56	4135683.80
	3	534386.15	4135753.13
	4	534320.93	4135823.66
	5	534256.92	4135895.33
	6	533881.27	4135564.95
	7	533951.09	4135486.74
	8	534022.24	4135409.82
	9	534094.70	4135334.15
	10	534168.60	4135259.75
	11	534243.62	4135186.70

Сектор	Характерные точки границ	Координаты МСК-03, зона 4	
		X	Y
	12	534589.06	4135548.63
	1	534520.30	4135615.59
4.3.45-12	1	534168.60	4135259.75
	2	534094.70	4135334.15
	3	534022.24	4135409.82
	4	533951.09	4135486.74
	5	533881.27	4135564.95
	6	533505.62	4135234.50
	7	533581.28	4135149.76
	8	533658.36	4135066.43
	9	533736.85	4134984.46
	10	533816.93	4134903.85
	11	533898.20	4134824.71
	12	534243.62	4135186.70
4.3.45-13	1	534168.60	4135259.75
	1	533816.93	4134903.85
	2	533736.85	4134984.46
	3	533658.36	4135066.43
	4	533581.28	4135149.76
	5	533505.62	4135234.50
	6	533130.00	4134903.99
	7	533211.49	4134812.76
	8	533294.50	4134722.99
	9	533379.05	4134634.75
	10	533465.29	4134547.91
	11	533552.82	4134462.71
12	533898.20	4134824.71	
4.3.45-14	1	533816.93	4134903.85
	1	533465.29	4134547.91
	2	533379.05	4134634.75
	3	533294.50	4134722.99
	4	533211.49	4134812.76
	5	533130.00	4134903.99
	6	532754.42	4134573.43
	7	532841.72	4134475.69
	8	532930.67	4134379.49
	9	533021.26	4134284.94
	10	533113.67	4134191.90
	11	533207.45	4134100.62
12	533552.82	4134462.71	

Сектор	Характерные точки границ	Координаты МСК-03, зона 4	
		Х	У
	1	533465.29	4134547.91
4.3.45-15	1	533113.67	4134191.90
	2	533021.26	4134284.94
	3	532930.67	4134379.49
	4	532841.72	4134475.69
	5	532754.42	4134573.43
	6	532378.84	4134242.85
	7	532471.98	4134138.55
	8	532566.86	4134035.94
	9	532663.50	4133935.09
	10	532762.07	4133835.84
	11	532862.11	4133738.47
	12	533207.45	4134100.62
	1	533113.67	4134191.90
4.3.45-16	1	532762.07	4133835.84
	2	532663.50	4133935.09
	3	532566.86	4134035.94
	4	532471.98	4134138.55
	5	532378.84	4134242.85
	6	532003.29	4133912.19
	7	532102.25	4133801.36
	8	532203.08	4133692.39
	9	532305.76	4133585.17
	10	532410.50	4133479.72
	11	532516.81	4133376.27
	12	532862.11	4133738.47
	1	532762.07	4133835.84
4.3.45-17	1	532410.50	4133479.72
	2	532305.76	4133585.17
	3	532203.08	4133692.39
	4	532102.25	4133801.36
	5	532003.29	4133912.19
	6	531627.76	4133581.46
	7	531732.54	4133464.16
	8	531839.31	4133348.73
	9	531948.04	4133235.21
	10	532058.95	4133123.61
	11	532171.52	4133014.02
	12	532516.81	4133376.27
	1	532410.50	4133479.72

Сектор	Характерные точки границ	Координаты МСК-03, зона 4	
		Х	У
4.3.45-18	1	532058.95	4133123.61
	2	531948.04	4133235.21
	3	531839.31	4133348.73
	4	531732.54	4133464.16
	5	531627.76	4133581.46
	6	531252.25	4133250.69
	7	531362.87	4133126.87
	8	531475.57	4133005.02
	9	531590.35	4132885.19
	10	531707.43	4132767.38
	11	531826.26	4132651.70
	12	532171.52	4133014.02
	1	532058.95	4133123.61
4.3.45-19	1	531707.43	4132767.38
	2	531590.35	4132885.19
	3	531475.57	4133005.02
	4	531362.87	4133126.87
	5	531252.25	4133250.69
	6	530876.76	4132919.91
	7	530993.20	4132789.53
	8	531111.86	4132661.25
	9	531232.68	4132535.17
	10	531355.93	4132411.11
	11	531481.03	4132289.33
	12	531826.26	4132651.70
	1	531707.43	4132767.38
4.3.45-20	1	531355.93	4132411.11
	2	531232.68	4132535.17
	3	531111.86	4132661.25
	4	530993.20	4132789.53
	5	530876.76	4132919.91
	6	530501.30	4132589.02
	7	530623.57	4132452.12
	8	530748.16	4132317.48
	9	530875.05	4132185.05
	10	531004.46	4132054.77
	11	531135.82	4131926.91
	12	531481.03	4132289.33
	1	531355.93	4132411.11
4.3.45-	1	531004.46	4132054.77



Сектор	Характерные точки границ	Координаты МСК-03, зона 4	
		X	Y
21	2	530875.05	4132185.05
	3	530748.16	4132317.48
	4	530623.57	4132452.12
	5	530501.30	4132589.02
	6	530125.86	4132258.09
	7	530253.96	4132114.72
	8	530384.50	4131973.62
	9	530517.43	4131834.86
	10	530653.02	4131698.38
	11	530790.64	4131564.44
	12	531135.82	4131926.91
	1	531004.46	4132054.77
	4.3.45-22	1	530653.02
2		530517.43	4131834.86
3		530384.50	4131973.62
4		530253.96	4132114.72
5		530125.86	4132258.09
6		529750.43	4131927.17
7		529884.36	4131777.21
8		530020.85	4131629.69
9		530159.83	4131484.63
10		530301.59	4131341.95
11		530445.48	4131201.91
12		530790.64	4131564.44
1		530653.02	4131698.38
4.3.45-23	1	530301.59	4131341.95
	2	530159.83	4131484.63
	3	530020.85	4131629.69
	4	529884.36	4131777.21
	5	529750.43	4131927.17
	6	529375.02	4131596.13
	7	529514.80	4131439.65
	8	529657.23	4131285.71
	9	529802.26	4131134.34
	10	529950.20	4130985.45
	11	530100.35	4130839.32
	12	530445.48	4131201.91
	1	530301.59	4131341.95
4.3.45-24	1	529950.20	4130985.45
	2	529802.26	4131134.34

Сектор	Характерные точки границ	Координаты МСК-03, зона 4		
		X	Y	
	3	529657.23	4131285.71	
	4	529514.80	4131439.65	
	5	529375.02	4131596.13	
	6	528999.65	4131265.03	
	7	529145.25	4131102.04	
	8	529293.62	4130941.67	
	9	529444.72	4130784.00	
	10	529598.82	4130628.97	
	11	529755.25	4130476.74	
	12	530100.35	4130839.32	
	1	529950.20	4130985.45	
	4.3.45-25	1	529598.82	4130628.97
		2	529444.72	4130784.00
3		529293.62	4130941.67	
4		529145.25	4131102.04	
5		528999.65	4131265.03	
6		528624.28	4130933.89	
7		528775.73	4130764.37	
8		528930.04	4130597.66	
9		529087.19	4130433.66	
10		529247.48	4130272.36	
11		529410.17	4130114.05	
12		529755.25	4130476.74	
1		529598.82	4130628.97	
4.3.45-26	1	529247.48	4130272.36	
	2	529087.19	4130433.66	
	3	528930.04	4130597.66	
	4	528775.73	4130764.37	
	5	528624.28	4130933.89	
	6	528248.94	4130602.76	
	7	528406.22	4130426.71	
	8	528566.48	4130253.52	
	9	528729.70	4130083.22	
	10	528896.15	4129915.70	
	11	529065.12	4129751.30	
	12	529410.17	4130114.05	
	1	529247.48	4130272.36	
4.3.45-27	1	528896.15	4129915.70	
	2	528729.70	4130083.22	
	3	528566.48	4130253.52	

Сектор	Характерные точки границ	Координаты МСК-03, зона 4	
		X	Y
	4	528406.22	4130426.71
	5	528248.94	4130602.76
	6	527873.63	4130271.51
	7	528036.74	4130088.93
	8	528202.95	4129909.32
	9	528372.21	4129732.71
	10	528544.86	4129558.99
	11	528720.09	4129388.49
	12	529065.12	4129751.30
	1	528896.15	4129915.70
4.3.45-28	1	528544.86	4129558.99
	2	528372.21	4129732.71
	3	528202.95	4129909.32
	4	528036.74	4130088.93
	5	527873.63	4130271.51
	6	527498.33	4129940.21
	7	527667.29	4129751.11
	8	527839.45	4129565.07
	9	528014.77	4129382.14
	10	528193.58	4129202.22
	11	528375.08	4129025.64
	12	528720.09	4129388.49
4.3.45-29	1	528544.86	4129558.99
	1	528193.58	4129202.22
	2	528014.77	4129382.14
	3	527839.45	4129565.07
	4	527667.29	4129751.11
	5	527498.33	4129940.21
	6	527123.06	4129608.93
	7	527297.85	4129413.22
	8	527475.96	4129220.77
	9	527657.34	4129031.54
	10	527842.33	4128845.40
	11	528030.11	4128662.73
12	528375.08	4129025.64	
1	528193.58	4129202.22	
4.3.46-1	1	538070.92	4139141.67
	2	538064.25	4139147.30
	3	538057.69	4139153.06
	4	538051.24	4139158.93

Сектор	Характерные точки границ	Координаты МСК-03, зона 4	
		X	Y
	5	538044.88	4139164.91
	6	537699.18	4138803.52
	7	537711.90	4138791.56
	8	537724.82	4138779.82
	9	537737.94	4138768.31
	10	537751.27	4138757.05
	11	537764.80	4138746.00
	12	538077.68	4139136.15
	1	538070.92	4139141.67
4.3.46-2	1	537751.27	4138757.05
	2	537737.94	4138768.31
	3	537724.82	4138779.82
	4	537711.90	4138791.56
	5	537699.18	4138803.52
	6	537353.50	4138442.08
	7	537372.60	4138424.15
	8	537391.98	4138406.54
	9	537411.65	4138389.26
	10	537431.66	4138372.38
	11	537451.93	4138355.79
	12	537764.80	4138746.00
1	537751.27	4138757.05	
4.3.46-3	1	537431.66	4138372.38
	2	537411.65	4138389.26
	3	537391.98	4138406.54
	4	537372.60	4138424.15
	5	537353.50	4138442.08
	6	537007.86	4138080.61
	7	537033.32	4138056.67
	8	537059.16	4138033.19
	9	537085.41	4138010.16
	10	537112.07	4137987.64
	11	537139.12	4137965.54
	12	537451.93	4138355.79
1	537431.66	4138372.38	
4.3.46-4	1	537112.07	4137987.64
	2	537085.41	4138010.16
	3	537059.16	4138033.19
	4	537033.32	4138056.67
	5	537007.86	4138080.61

Сектор	Характерные точки границ	Координаты МСК-03, зона 4	
		X	Y
	6	536662.24	4137719.05
	7	536694.07	4137689.15
	8	536726.38	4137659.80
	9	536759.18	4137631.00
	10	536792.51	4137602.86
	11	536826.32	4137575.23
	12	537139.12	4137965.54
	1	537112.07	4137987.64
4.3.46-5	1	536792.51	4137602.86
	2	536759.18	4137631.00
	3	536726.38	4137659.80
	4	536694.07	4137689.15
	5	536662.24	4137719.05
	6	536316.64	4137357.45
	7	536354.84	4137321.58
	8	536393.61	4137286.33
	9	536432.98	4137251.79
	10	536472.99	4137218.02
	11	536513.56	4137184.86
	12	536826.32	4137575.23
4.3.46-6	1	536792.51	4137602.86
	1	536472.99	4137218.02
	2	536432.98	4137251.79
	3	536393.61	4137286.33
	4	536354.84	4137321.58
	5	536316.64	4137357.45
	6	535971.07	4136995.80
	7	536015.65	4136953.95
	8	536060.87	4136912.83
	9	536106.80	4136872.53
	10	536153.49	4136833.12
	11	536200.83	4136794.42
12	536513.56	4137184.86	
4.3.46-7	1	536472.99	4137218.02
	1	536153.49	4136833.12
	2	536106.80	4136872.53
	3	536060.87	4136912.83
	4	536015.65	4136953.95
	5	535971.07	4136995.80
6	535625.53	4136634.09	

Сектор	Характерные точки границ	Координаты МСК-03, зона 4		
		X	Y	
	7	535676.47	4136586.26	
	8	535728.16	4136539.26	
	9	535780.68	4136493.21	
	10	535834.02	4136448.18	
	11	535888.11	4136403.94	
	12	536200.83	4136794.42	
	1	536153.49	4136833.12	
	4.3.46-8	1	535834.02	4136448.18
		2	535780.68	4136493.21
		3	535728.16	4136539.26
		4	535676.47	4136586.26
		5	535625.53	4136634.09
6		535280.01	4136272.33	
7		535337.32	4136218.51	
8		535395.48	4136165.65	
9		535454.55	4136113.83	
10		535514.58	4136063.17	
11		535575.44	4136013.42	
12		535888.11	4136403.94	
4.3.46-9	1	535834.02	4136448.18	
	1	535514.58	4136063.17	
	2	535454.55	4136113.83	
	3	535395.48	4136165.65	
	4	535337.32	4136218.51	
	5	535280.01	4136272.33	
	6	534934.52	4135910.50	
	7	534998.20	4135850.71	
	8	535062.83	4135791.98	
	9	535128.47	4135734.40	
	10	535195.16	4135678.11	
	11	535262.79	4135622.83	
12	535575.44	4136013.42		
4.3.46-10	1	535514.58	4136063.17	
	1	535195.16	4135678.11	
	2	535128.47	4135734.40	
	3	535062.83	4135791.98	
	4	534998.20	4135850.71	
	5	534934.52	4135910.50	
	6	534589.06	4135548.63	
7	534659.11	4135482.86		

Сектор	Характерные точки границ	Координаты МСК-03, зона 4	
		X	Y
	8	534730.21	4135418.25
	9	534802.43	4135354.92
	10	534875.79	4135293.00
	11	534950.19	4135232.18
	12	535262.79	4135622.83
	1	535195.16	4135678.11
4.3.46-11	1	534875.79	4135293.00
	2	534802.43	4135354.92
	3	534730.21	4135418.25
	4	534659.11	4135482.86
	5	534589.06	4135548.63
	6	534243.62	4135186.70
	7	534320.04	4135114.95
	8	534397.62	4135044.46
	9	534476.39	4134975.38
	10	534556.43	4134907.79
	11	534637.60	4134841.48
	12	534950.19	4135232.18
4.3.46-12	1	534875.79	4135293.00
	1	534556.43	4134907.79
	2	534476.39	4134975.38
	3	534397.62	4135044.46
	4	534320.04	4135114.95
	5	534243.62	4135186.70
	6	533898.20	4134824.71
	7	533981.01	4134746.99
	8	534065.04	4134670.63
	9	534150.39	4134595.78
	10	534237.11	4134522.56
	11	534325.04	4134450.73
12	534637.60	4134841.48	
4.3.46-13	1	534556.43	4134907.79
	1	534237.11	4134522.56
	2	534150.39	4134595.78
	3	534065.04	4134670.63
	4	533981.01	4134746.99
	5	533898.20	4134824.71
	6	533552.82	4134462.71
	7	533642.01	4134378.96
8	533732.50	4134296.74	

Сектор	Характерные точки границ	Координаты МСК-03, зона 4	
		X	Y
	9	533824.41	4134216.13
	10	533917.81	4134137.29
	11	534012.52	4134059.93
	12	534325.04	4134450.73
	1	534237.11	4134522.56
4.3.46-14	1	533917.81	4134137.29
	2	533824.41	4134216.13
	3	533732.50	4134296.74
	4	533642.01	4134378.96
	5	533552.82	4134462.71
	6	533207.45	4134100.62
	7	533303.02	4134010.89
	8	533399.97	4133922.78
	9	533498.48	4133836.42
	10	533598.56	4133751.95
	11	533700.03	4133669.07
	12	534012.52	4134059.93
4.3.46-15	1	533917.81	4134137.29
	1	533598.56	4133751.95
	2	533498.48	4133836.42
	3	533399.97	4133922.78
	4	533303.02	4134010.89
	5	533207.45	4134100.62
	6	532862.11	4133738.47
	7	532964.06	4133642.76
	8	533067.49	4133548.78
	9	533172.56	4133456.66
	10	533279.31	4133366.55
	11	533387.56	4133278.15
12	533700.03	4133669.07	
4.3.46-16	1	533598.56	4133751.95
	1	533279.31	4133366.55
	2	533172.56	4133456.66
	3	533067.49	4133548.78
	4	532964.06	4133642.76
	5	532862.11	4133738.47
	6	532516.81	4133376.27
	7	532625.12	4133274.57
	8	532735.04	4133174.72
9	532846.68	4133076.85	

Сектор	Характерные точки границ	Координаты МСК-03, зона 4	
		X	Y
	10	532960.11	4132981.11
	11	533075.14	4132887.13
	12	533387.56	4133278.15
	1	533279.31	4133366.55
4.3.46-17	1	532960.11	4132981.11
	2	532846.68	4133076.85
	3	532735.04	4133174.72
	4	532625.12	4133274.57
	5	532516.81	4133376.27
	6	532171.52	4133014.02
	7	532286.22	4132906.33
	8	532402.60	4132800.66
	9	532520.83	4132696.97
	10	532640.93	4132595.61
	11	532762.74	4132496.10
	12	533075.14	4132887.13
4.3.46-18	1	532960.11	4132981.11
	2	532640.93	4132595.61
	3	532520.83	4132696.97
	4	532402.60	4132800.66
	5	532286.22	4132906.33
	6	532171.52	4133014.02
	7	531826.26	4132651.70
	8	531947.34	4132538.04
	9	532070.20	4132426.49
	10	532194.99	4132317.05
	11	532321.79	4132210.06
	12	532450.35	4132105.01
4.3.46-19	1	532762.74	4132496.10
	2	532640.93	4132595.61
	3	532321.79	4132210.06
	4	532194.99	4132317.05
	5	532070.20	4132426.49
	6	531947.34	4132538.04
	7	531826.26	4132651.70
	8	531481.03	4132289.33
	9	531608.49	4132169.69
	10	531737.83	4132052.27

Сектор	Характерные точки границ	Координаты МСК-03, зона 4	
		X	Y
	11	532138.02	4131713.88
	12	532450.35	4132105.01
	1	532321.79	4132210.06
4.3.46-20	1	532002.67	4131824.44
	2	531869.19	4131937.07
	3	531737.83	4132052.27
	4	531608.49	4132169.69
	5	531481.03	4132289.33
	6	531135.82	4131926.91
	7	531269.66	4131801.28
	8	531405.47	4131677.99
	9	531543.43	4131557.03
	10	531683.57	4131438.77
	11	531825.70	4131322.69
	12	532138.02	4131713.88
4.3.46-21	1	532002.67	4131824.44
	2	531683.57	4131438.77
	3	531543.43	4131557.03
	4	531405.47	4131677.99
	5	531269.66	4131801.28
	6	531135.82	4131926.91
	7	530790.64	4131564.44
	8	530930.86	4131432.82
	9	531073.15	4131303.66
	10	531217.68	4131176.94
	11	531364.52	4131053.05
	12	531513.42	4130931.44
4.3.46-22	1	531825.70	4131322.69
	2	531683.57	4131438.77
	3	531364.52	4131053.05
	4	531217.68	4131176.94
	5	531073.15	4131303.66
	6	530930.86	4131432.82
	7	530790.64	4131564.44
	8	530445.48	4131201.91
	9	530592.08	4131064.38
	10	530740.85	4130929.27
	11	530891.96	4130796.80

Сектор	Характерные точки границ	Координаты МСК-03, зона 4	
		X	Y
	12	531513.42	4130931.44
	1	531364.52	4131053.05
4.3.46-23	1	531045.48	4130667.28
	2	530891.96	4130796.80
	3	530740.85	4130929.27
	4	530592.08	4131064.38
	5	530445.48	4131201.91
	6	530100.35	4130839.32
	7	530253.34	4130695.80
	8	530408.59	4130554.84
	9	530566.27	4130416.60
	10	530726.48	4130281.45
	11	530888.94	4130148.78
	12	531201.18	4130540.13
4.3.46-24	1	531045.48	4130667.28
	1	530726.48	4130281.45
	2	530566.27	4130416.60
	3	530408.59	4130554.84
	4	530253.34	4130695.80
	5	530100.35	4130839.32
	6	529755.25	4130476.74
	7	529914.62	4130327.18
	8	530076.34	4130180.33
	9	530240.62	4130036.34
4.3.46-25	10	530407.51	4129895.56
	11	530576.75	4129757.37
	12	530888.94	4130148.78
	1	530726.48	4130281.45
	1	530407.51	4129895.56
	2	530240.62	4130036.34
	3	530076.34	4130180.33
	4	529914.62	4130327.18
	5	529755.25	4130476.74
	6	529410.17	4130114.05
	7	529575.94	4129958.51
	8	529744.13	4129805.78
9	529914.99	4129656.03	
10	530088.57	4129509.63	
11	530264.60	4129365.90	
12	530576.75	4129757.37	

Сектор	Характерные точки границ	Координаты МСК-03, зона 4	
		X	Y
4.3.46-26	1	530407.51	4129895.56
	1	530088.57	4129509.63
	2	529914.99	4129656.03
	3	529744.13	4129805.78
	4	529575.94	4129958.51
	5	529410.17	4130114.05
	6	529065.12	4129751.30
	7	529237.26	4129589.77
	8	529411.95	4129431.18
	9	529589.39	4129275.67
	10	529769.65	4129123.63
	11	529952.46	4128974.30
	12	530264.60	4129365.90
4.3.46-27	1	530088.57	4129509.63
	1	529769.65	4129123.63
	2	529589.39	4129275.67
	3	529411.95	4129431.18
	4	529237.26	4129589.77
	5	529065.12	4129751.30
	6	528720.09	4129388.49
	7	528898.63	4129220.99
	8	529079.79	4129056.52
	9	529263.81	4128895.24
	10	529450.77	4128737.49
	11	529640.36	4128582.72
4.3.46-28	12	529952.46	4128974.30
	1	529769.65	4129123.63
	1	529450.77	4128737.49
	2	529263.81	4128895.24
	3	529079.79	4129056.52
	4	528898.63	4129220.99
	5	528720.09	4129388.49
	6	528375.08	4129025.64
	7	528560.01	4128852.15
	8	528747.67	4128681.80
	9	528938.27	4128514.77
	10	529131.92	4128351.39
11	529328.30	4128191.09	
12	529640.36	4128582.72	
1	529450.77	4128737.49	

Сектор	Характерные точки границ	Координаты МСК-03, зона 4	
		X	Y
4.3.46-29	1	529131.92	4128351.39
	2	528938.27	4128514.77
	3	528747.67	4128681.80
	4	528560.01	4128852.15
	5	528375.08	4129025.64
	6	528030.11	4128662.73
	7	528221.43	4128483.25
	8	528415.57	4128307.03
	9	528612.75	4128134.24
	10	528813.09	4127965.22
	11	529016.25	4127799.40
	12	529328.30	4128191.09
	1	529131.92	4128351.39
4.3.47-1	1	538105.65	4139115.27
	2	538098.53	4139120.31
	3	538091.49	4139125.46
	4	538084.53	4139130.74
	5	538077.68	4139136.15
	6	537764.80	4138746.00
	7	537778.50	4138735.20
	8	537792.42	4138724.64
	9	537806.49	4138714.32
	10	537820.75	4138704.24
	11	537835.18	4138694.43
	12	538112.87	4139110.35
	1	538105.65	4139115.27
4.3.47-2	1	537820.75	4138704.24
	2	537806.49	4138714.32
	3	537792.42	4138724.64
	4	537778.50	4138735.20
	5	537764.80	4138746.00
	6	537451.93	4138355.79
	7	537472.50	4138339.60
	8	537493.36	4138323.76
	9	537514.51	4138308.27
	10	537535.87	4138293.16
	11	537557.54	4138278.43
	12	537835.18	4138694.43
	1	537820.75	4138704.24
4.3.47-	1	537535.87	4138293.16

Сектор	Характерные точки границ	Координаты МСК-03, зона 4	
		X	Y
3	2	537514.51	4138308.27
	3	537493.36	4138323.76
	4	537472.50	4138339.60
	5	537451.93	4138355.79
	6	537139.12	4137965.54
	7	537166.52	4137943.93
	8	537194.36	4137922.82
	9	537222.54	4137902.17
	10	537251.03	4137882.03
	11	537279.90	4137862.38
	12	537557.54	4138278.43
	1	537535.87	4138293.16
4.3.47-4	1	537251.03	4137882.03
	2	537222.54	4137902.17
	3	537194.36	4137922.82
	4	537166.52	4137943.93
	5	537139.12	4137965.54
	6	536826.32	4137575.23
	7	536860.58	4137548.21
	8	536895.38	4137521.83
	9	536930.60	4137496.02
	10	536966.22	4137470.84
	11	537002.31	4137446.30
	12	537279.90	4137862.38
1	537251.03	4137882.03	
4.3.47-5	1	536966.22	4137470.84
	2	536930.60	4137496.02
	3	536895.38	4137521.83
	4	536860.58	4137548.21
	5	536826.32	4137575.23
	6	536513.56	4137184.86
	7	536554.68	4137152.45
	8	536596.43	4137120.78
	9	536638.69	4137089.81
	10	536681.44	4137059.60
	11	536724.77	4137030.13
	12	537002.31	4137446.30
1	536966.22	4137470.84	
4.3.47-6	1	536681.44	4137059.60
	2	536638.69	4137089.81

Сектор	Характерные точки границ	Координаты МСК-03, зона 4	
		Х	У
	3	536596.43	4137120.78
	4	536554.68	4137152.45
	5	536513.56	4137184.86
	6	536200.83	4136794.42
	7	536248.80	4136756.62
	8	536297.52	4136719.68
	9	536346.82	4136683.56
	10	536396.70	4136648.28
	11	536447.25	4136613.93
	12	536724.77	4137030.13
	1	536681.44	4137059.60
4.3.47-7	1	536396.70	4136648.28
	2	536346.82	4136683.56
	3	536297.52	4136719.68
	4	536248.80	4136756.62
	5	536200.83	4136794.42
	6	535888.11	4136403.94
	7	535942.96	4136360.74
	8	535998.64	4136318.54
	9	536055.00	4136277.23
	10	536111.99	4136236.94
	11	536169.77	4136197.67
	12	536447.25	4136613.93
4.3.47-8	1	536396.70	4136648.28
	1	536111.99	4136236.94
	2	536055.00	4136277.23
	3	535998.64	4136318.54
	4	535942.96	4136360.74
	5	535888.11	4136403.94
	6	535575.44	4136013.42
	7	535637.14	4135964.82
	8	535699.77	4135917.33
	9	535763.19	4135870.85
	10	535827.31	4135825.53
	11	535892.32	4135781.33
4.3.47-9	12	536169.77	4136197.67
	1	536111.99	4136236.94
	1	535827.31	4135825.53
	2	535763.19	4135870.85
	3	535699.77	4135917.33

Сектор	Характерные точки границ	Координаты МСК-03, зона 4	
		Х	У
	4	535637.14	4135964.82
	5	535575.44	4136013.42
	6	535262.79	4135622.83
	7	535331.35	4135568.83
	8	535400.96	4135516.04
	9	535471.41	4135464.43
	10	535542.67	4135414.05
	11	535614.90	4135364.97
	12	535892.32	4135781.33
	1	535827.31	4135825.53
4.3.47-10	1	535542.67	4135414.05
	2	535471.41	4135464.43
	3	535400.96	4135516.04
	4	535331.35	4135568.83
	5	535262.79	4135622.83
	6	534950.19	4135232.18
	7	535025.61	4135172.79
	8	535102.17	4135114.72
	9	535179.67	4135057.96
	10	535258.06	4135002.54
	11	535337.53	4134948.55
	12	535614.90	4135364.97
4.3.47-11	1	535542.67	4135414.05
	1	535258.06	4135002.54
	2	535179.67	4135057.96
	3	535102.17	4135114.72
	4	535025.61	4135172.79
	5	534950.19	4135232.18
	6	534637.60	4134841.48
	7	534719.89	4134776.65
	8	534803.41	4134713.35
	9	534887.98	4134651.39
	10	534973.48	4134590.97
	11	535060.18	4134532.04
4.3.47-12	12	535337.53	4134948.55
	1	535258.06	4135002.54
	1	534973.48	4134590.97
	2	534887.98	4134651.39
	3	534803.41	4134713.35
	4	534719.89	4134776.65



Сектор	Характерные точки границ	Координаты МСК-03, зона 4		
		X	Y	
	5	534637.60	4134841.48	
	6	534325.04	4134450.73	
	7	534414.18	4134380.51	
	8	534504.70	4134311.92	
	9	534596.31	4134244.80	
	10	534688.94	4134179.36	
	11	534782.87	4134115.51	
	12	535060.18	4134532.04	
	1	534973.48	4134590.97	
	4.3.47-13	1	534688.94	4134179.36
		2	534596.31	4134244.80
		3	534504.70	4134311.92
4		534414.18	4134380.51	
5		534325.04	4134450.73	
6		534012.52	4134059.93	
7		534108.53	4133984.30	
8		534206.00	4133910.44	
9		534304.65	4133838.16	
10		534404.43	4133767.63	
11		534505.59	4133698.93	
12		534782.87	4134115.51	
4.3.47-14	1	534404.43	4133767.63	
	2	534304.65	4133838.16	
	3	534206.00	4133910.44	
	4	534108.53	4133984.30	
	5	534012.52	4134059.93	
	6	533700.03	4133669.07	
	7	533802.90	4133588.04	
	8	533907.34	4133508.85	
	9	534013.06	4133431.46	
	10	534119.95	4133355.90	
	11	534228.35	4133282.25	
	12	534505.59	4133698.93	
4.3.47-15	1	534404.43	4133767.63	
	1	534119.95	4133355.90	
	2	534013.06	4133431.46	
	3	533907.34	4133508.85	
	4	533802.90	4133588.04	
	5	533700.03	4133669.07	

Сектор	Характерные точки границ	Координаты МСК-03, зона 4		
		X	Y	
	6	533387.56	4133278.15	
	7	533497.31	4133191.72	
	8	533608.72	4133107.26	
	9	533721.48	4133024.72	
	10	533835.52	4132944.12	
	11	533951.14	4132865.56	
	12	534228.35	4133282.25	
	1	534119.95	4133355.90	
	4.3.47-16	1	533835.52	4132944.12
		2	533721.48	4133024.72
		3	533608.72	4133107.26
		4	533497.31	4133191.72
5		533387.56	4133278.15	
6		533075.14	4132887.13	
7		533191.74	4132795.35	
8		533310.12	4132705.62	
9		533429.94	4132617.86	
10		533551.11	4132532.28	
11		533673.96	4132448.82	
12		533951.14	4132865.56	
4.3.47-17	1	533835.52	4132944.12	
	1	533551.11	4132532.28	
	2	533429.94	4132617.86	
	3	533310.12	4132705.62	
	4	533191.74	4132795.35	
	5	533075.14	4132887.13	
	6	532762.74	4132496.10	
	7	532886.19	4132398.93	
	8	533011.55	4132303.92	
	9	533138.44	4132211.00	
	10	533266.73	4132120.34	
	11	533396.83	4132031.97	
12	533673.96	4132448.82		
4.3.47-18	1	533551.11	4132532.28	
	1	533266.73	4132120.34	
	2	533138.44	4132211.00	
	3	533011.55	4132303.92	
	4	532886.19	4132398.93	
	5	532762.74	4132496.10	
	6	532450.35	4132105.01	

Сектор	Характерные точки границ	Координаты МСК-03, зона 4	
		Х	У
	7	532580.69	4132002.38
	8	532713.02	4131902.16
	9	532846.95	4131804.09
	10	532982.39	4131708.39
	11	533119.72	4131615.12
	12	533396.83	4132031.97
	1	533266.73	4132120.34
4.3.47-19	1	532982.39	4131708.39
	2	532846.95	4131804.09
	3	532713.02	4131902.16
	4	532580.69	4132002.38
	5	532450.35	4132105.01
	6	532138.02	4131713.88
	7	532275.22	4131605.85
	8	532414.52	4131500.29
	9	532555.50	4131397.12
	10	532698.08	4131296.39
	11	532842.64	4131198.21
	12	533119.72	4131615.12
4.3.47-20	1	532982.39	4131708.39
	1	532698.08	4131296.39
	2	532555.50	4131397.12
	3	532414.52	4131500.29
	4	532275.22	4131605.85
	5	532138.02	4131713.88
	6	531825.70	4131322.69
	7	531969.78	4131209.26
	8	532116.05	4131098.43
	9	532264.10	4130990.03
	10	532413.81	4130884.27
	11	532565.61	4130781.25
12	532842.64	4131198.21	
1	532698.08	4131296.39	
4.3.47-21	1	532413.81	4130884.27
	2	532264.10	4130990.03
	3	532116.05	4131098.43
	4	531969.78	4131209.26
	5	531825.70	4131322.69
	6	531513.42	4130931.44
	7	531664.35	4130812.61

Сектор	Характерные точки границ	Координаты МСК-03, зона 4	
		Х	У
	8	531817.61	4130696.51
	9	531972.72	4130582.95
	10	532129.56	4130472.16
	11	532288.60	4130364.17
	12	532565.61	4130781.25
	1	532413.81	4130884.27
4.3.47-22	1	532129.56	4130472.16
	2	531972.72	4130582.95
	3	531817.61	4130696.51
	4	531664.35	4130812.61
	5	531513.42	4130931.44
	6	531201.18	4130540.13
	7	531358.98	4130415.92
	8	531519.20	4130294.53
	9	531681.38	4130175.82
	10	531845.36	4130060.00
	11	532011.64	4129947.11
	12	532288.60	4130364.17
1	532129.56	4130472.16	
4.3.47-23	1	531845.36	4130060.00
	2	531681.38	4130175.82
	3	531519.20	4130294.53
	4	531358.98	4130415.92
	5	531201.18	4130540.13
	6	530888.94	4130148.78
	7	531053.63	4130019.16
	8	531220.83	4129892.50
	9	531390.05	4129768.64
	10	531561.19	4129647.78
	11	531734.70	4129529.99
	12	532011.64	4129947.11
1	531845.36	4130060.00	
4.3.47-24	1	531561.19	4129647.78
	2	531390.05	4129768.64
	3	531220.83	4129892.50
	4	531053.63	4130019.16
	5	530888.94	4130148.78
	6	530576.75	4129757.37
	7	530748.31	4129622.35
	8	530922.49	4129490.42

Сектор	Характерные точки границ	Координаты МСК-03, зона 4	
		Х	У
	9	531098.78	4129361.31
	10	531277.05	4129235.43
	11	531457.80	4129112.73
	12	531734.70	4129529.99
	1	531561.19	4129647.78
4.3.47-25	1	531277.05	4129235.43
	2	531098.78	4129361.31
	3	530922.49	4129490.42
	4	530748.31	4129622.35
	5	530576.75	4129757.37
	6	530264.60	4129365.90
	7	530443.02	4129225.41
	8	530624.17	4129088.20
	9	530807.53	4128954.02
	10	530992.94	4128823.10
	11	531180.94	4128695.51
	12	531457.80	4129112.73
4.3.47-26	1	531277.05	4129235.43
	1	530992.94	4128823.10
	2	530807.53	4128954.02
	3	530624.17	4129088.20
	4	530443.02	4129225.41
	5	530264.60	4129365.90
	6	529952.46	4128974.30
	7	530137.76	4128828.48
	8	530325.90	4128686.01
	9	530516.31	4128546.67
	10	530708.86	4128410.72
	11	530904.11	4128278.23
12	531180.94	4128695.51	
4.3.47-27	1	530992.94	4128823.10
	1	530708.86	4128410.72
	2	530516.31	4128546.67
	3	530325.90	4128686.01
	4	530137.76	4128828.48
	5	529952.46	4128974.30
	6	529640.36	4128582.72
	7	529832.54	4128431.51
	8	530027.65	4128283.76
9	530225.14	4128139.27	

Сектор	Характерные точки границ	Координаты МСК-03, зона 4	
		Х	У
	10	530424.82	4127998.29
	11	530627.32	4127860.80
	12	530904.11	4128278.23
	1	530708.86	4128410.72
4.3.47-28	1	530424.82	4127998.29
	2	530225.14	4128139.27
	3	530027.65	4128283.76
	4	529832.54	4128431.51
	5	529640.36	4128582.72
	6	529328.30	4128191.09
	7	529527.34	4128034.48
	8	529729.43	4127881.46
	9	529933.98	4127731.80
	10	530140.83	4127585.71
	11	530350.55	4127443.41
	12	530627.32	4127860.80
4.3.47-29	1	530424.82	4127998.29
	1	530140.83	4127585.71
	2	529933.98	4127731.80
	3	529729.43	4127881.46
	4	529527.34	4128034.48
	5	529328.30	4128191.09
	6	529016.25	4127799.40
	7	529222.19	4127637.39
	8	529431.25	4127479.10
	9	529642.87	4127324.20
	10	529856.86	4127173.17
	11	530073.82	4127025.97
12	530350.55	4127443.41	
4.3.48-1	1	530140.83	4127585.71
	1	538142.56	4139092.00
	2	538135.02	4139096.39
	3	538127.55	4139100.91
	4	538120.17	4139105.57
	5	538112.87	4139110.35
	6	537835.18	4138694.43
	7	537849.77	4138684.85
	8	537864.55	4138675.54
	9	537879.47	4138666.49
10	537894.55	4138657.70	

Сектор	Характерные точки границ	Координаты МСК-03, зона 4	
		Х	У
	11	537909.78	4138649.18
	12	538150.17	4139087.73
	1	538142.56	4139092.00
4.3.48-2	1	537894.55	4138657.70
	2	537879.47	4138666.49
	3	537864.55	4138675.54
	4	537849.77	4138684.85
	5	537835.18	4138694.43
	6	537557.54	4138278.43
	7	537579.41	4138264.08
	8	537601.57	4138250.11
	9	537623.97	4138236.54
	10	537646.57	4138223.36
	11	537669.43	4138210.57
	12	537909.78	4138649.18
	1	537894.55	4138657.70
4.3.48-3	1	537646.57	4138223.36
	2	537623.97	4138236.54
	3	537601.57	4138250.11
	4	537579.41	4138264.08
	5	537557.54	4138278.43
	6	537279.90	4137862.38
	7	537309.09	4137843.27
	8	537338.64	4137824.63
	9	537368.49	4137806.53
	10	537398.64	4137788.96
	11	537429.12	4137771.90
	12	537669.43	4138210.57
	1	537646.57	4138223.36
4.3.48-4	1	537398.64	4137788.96
	2	537368.49	4137806.53
	3	537338.64	4137824.63
	4	537309.09	4137843.27
	5	537279.90	4137862.38
	6	537002.31	4137446.30
	7	537038.81	4137422.37
	8	537075.74	4137399.09
	9	537113.07	4137376.47
	10	537150.75	4137354.51
	11	537188.84	4137333.17

Сектор	Характерные точки границ	Координаты МСК-03, зона 4	
		Х	У
	12	537429.12	4137771.90
	1	537398.64	4137788.96
4.3.48-5	1	537150.75	4137354.51
	2	537113.07	4137376.47
	3	537075.74	4137399.09
	4	537038.81	4137422.37
	5	537002.31	4137446.30
	6	536724.77	4137030.13
	7	536768.55	4137001.44
	8	536812.88	4136973.50
	9	536857.67	4136946.35
	10	536902.89	4136919.99
	11	536948.62	4136894.41
	12	537188.84	4137333.17
	1	537150.75	4137354.51
4.3.48-6	1	536902.89	4136919.99
	2	536857.67	4136946.35
	3	536812.88	4136973.50
	4	536768.55	4137001.44
	5	536724.77	4137030.13
	6	536447.25	4136613.93
	7	536498.34	4136580.46
	8	536550.04	4136547.84
	9	536602.30	4136516.19
	10	536655.07	4136485.45
	11	536708.41	4136455.57
	12	536948.62	4136894.41
	1	536902.89	4136919.99
4.3.48-7	1	536655.07	4136485.45
	2	536602.30	4136516.19
	3	536550.04	4136547.84
	4	536498.34	4136580.46
	5	536447.25	4136613.93
	6	536169.77	4136197.67
	7	536228.15	4136159.40
	8	536287.25	4136122.15
	9	536346.99	4136085.97
	10	536407.29	4136050.82
	11	536468.25	4136016.71
	12	536708.41	4136455.57

Сектор	Характерные точки границ	Координаты МСК-03, зона 4	
		X	Y
	1	536655.07	4136485.45
4.3.48-8	1	536407.29	4136050.82
	2	536346.99	4136085.97
	3	536287.25	4136122.15
	4	536228.15	4136159.40
	5	536169.77	4136197.67
	6	535892.32	4135781.33
	7	535958.01	4135738.31
	8	536024.49	4135696.41
	9	536091.70	4135655.68
	10	536159.55	4135616.17
	11	536228.14	4135577.76
	12	536468.25	4136016.71
	1	536407.29	4136050.82
4.3.48-9	1	536159.55	4135616.17
	2	536091.70	4135655.68
	3	536024.49	4135696.41
	4	535958.01	4135738.31
	5	535892.32	4135781.33
	6	535614.90	4135364.97
	7	535687.91	4135317.16
	8	535761.78	4135270.57
	9	535836.45	4135225.36
	10	535911.84	4135181.42
	11	535988.05	4135138.80
	12	536228.14	4135577.76
	1	536159.55	4135616.17
4.3.48-10	1	535911.84	4135181.42
	2	535836.45	4135225.36
	3	535761.78	4135270.57
	4	535687.91	4135317.16
	5	535614.90	4135364.97
	6	535337.53	4134948.55
	7	535417.83	4134895.93
	8	535499.10	4134844.72
	9	535581.24	4134794.96
	10	535664.17	4134746.66
	11	535748.01	4134699.74
	12	535988.05	4135138.80
	1	535911.84	4135181.42

Сектор	Характерные точки границ	Координаты МСК-03, зона 4	
		X	Y
4.3.48-11	1	535664.17	4134746.66
	2	535581.24	4134794.96
	3	535499.10	4134844.72
	4	535417.83	4134895.93
	5	535337.53	4134948.55
	6	535060.18	4134532.04
	7	535147.79	4134474.68
	8	535236.44	4134418.78
	9	535326.07	4134364.53
	10	535416.55	4134311.82
	11	535508.00	4134260.67
	12	535748.01	4134699.74
	1	535664.17	4134746.66
4.3.48-12	1	535416.55	4134311.82
	2	535326.07	4134364.53
	3	535236.44	4134418.78
	4	535147.79	4134474.68
	5	535060.18	4134532.04
	6	534782.87	4134115.51
	7	534877.78	4134053.34
	8	534973.83	4133992.82
	9	535070.92	4133934.01
	10	535168.95	4133876.95
	11	535268.03	4133821.51
	12	535508.00	4134260.67
	1	535416.55	4134311.82
4.3.48-13	1	535168.95	4133876.95
	2	535070.92	4133934.01
	3	534973.83	4133992.82
	4	534877.78	4134053.34
	5	534782.87	4134115.51
	6	534505.59	4133698.93
	7	534607.82	4133631.98
	8	534711.25	4133566.82
	9	534815.83	4133503.48
	10	534921.39	4133441.99
	11	535028.11	4133382.34
	12	535268.03	4133821.51
	1	535168.95	4133876.95
4.3.48-	1	534921.39	4133441.99

Сектор	Характерные точки границ	Координаты МСК-03, зона 4	
		X	Y
14	2	534815.83	4133503.48
	3	534711.25	4133566.82
	4	534607.82	4133631.98
	5	534505.59	4133698.93
	6	534228.35	4133282.25
	7	534337.87	4133210.57
	8	534448.71	4133140.70
	9	534560.76	4133072.86
	10	534673.87	4133007.02
	11	534788.21	4132943.06
	12	535028.11	4133382.34
	1	534921.39	4133441.99
	4.3.48-15	1	534673.87
2		534560.76	4133072.86
3		534448.71	4133140.70
4		534337.87	4133210.57
5		534228.35	4133282.25
6		533951.14	4132865.56
7		534067.98	4132789.05
8		534186.20	4132714.59
9		534305.74	4132642.22
10		534426.39	4132571.95
11		534548.36	4132503.72
12		534788.21	4132943.06
1		534673.87	4133007.02
4.3.48-16	1	534426.39	4132571.95
	2	534305.74	4132642.22
	3	534186.20	4132714.59
	4	534067.98	4132789.05
	5	533951.14	4132865.56
	6	533673.96	4132448.82
	7	533798.11	4132367.53
	8	533923.73	4132288.36
	9	534050.74	4132211.54
	10	534178.94	4132136.88
	11	534308.55	4132064.39
	12	534548.36	4132503.72
	1	534426.39	4132571.95
4.3.48-17	1	534178.94	4132136.88
	2	534050.74	4132211.54

Сектор	Характерные точки границ	Координаты МСК-03, зона 4		
		X	Y	
	3	533923.73	4132288.36	
	4	533798.11	4132367.53	
	5	533673.96	4132448.82	
	6	533396.83	4132031.97	
	7	533528.28	4131945.95	
	8	533661.29	4131862.13	
	9	533795.79	4131780.74	
	10	533931.53	4131701.69	
	11	534068.77	4131624.95	
	12	534308.55	4132064.39	
	1	534178.94	4132136.88	
	4.3.48-18	1	533931.53	4131701.69
		2	533795.79	4131780.74
3		533661.29	4131862.13	
4		533528.28	4131945.95	
5		533396.83	4132031.97	
6		533119.72	4131615.12	
7		533258.48	4131524.27	
8		533398.91	4131435.80	
9		533540.87	4131349.95	
10		533684.16	4131266.52	
11		533829.04	4131185.52	
12		534068.77	4131624.95	
1		533931.53	4131701.69	
4.3.48-19	1	533684.16	4131266.52	
	2	533540.87	4131349.95	
	3	533398.91	4131435.80	
	4	533258.48	4131524.27	
	5	533119.72	4131615.12	
	6	532842.64	4131198.21	
	7	532988.73	4131102.59	
	8	533136.55	4131009.46	
	9	533286.00	4130919.04	
	10	533436.83	4130831.22	
	11	533589.35	4130745.98	
	12	533829.04	4131185.52	
	1	533684.16	4131266.52	
4.3.48-20	1	533436.83	4130831.22	
	2	533286.00	4130919.04	
	3	533136.55	4131009.46	

Сектор	Характерные точки границ	Координаты МСК-03, зона 4	
		X	Y
	4	532988.73	4131102.59
	5	532842.64	4131198.21
	6	532565.61	4130781.25
	7	532719.00	4130680.86
	8	532874.22	4130583.09
	9	533031.14	4130488.14
	10	533189.54	4130395.95
	11	533349.68	4130306.43
	12	533589.35	4130745.98
	1	533436.83	4130831.22
4.3.48-21	1	533189.54	4130395.95
	2	533031.14	4130488.14
	3	532874.22	4130583.09
	4	532719.00	4130680.86
	5	532565.61	4130781.25
	6	532288.60	4130364.17
	7	532449.31	4130259.00
	8	532611.93	4130156.57
	9	532776.33	4130057.12
	10	532942.30	4129960.54
	11	533110.06	4129866.78
	12	533349.68	4130306.43
4.3.48-22	1	533189.54	4130395.95
	1	532942.30	4129960.54
	2	532776.33	4130057.12
	3	532611.93	4130156.57
	4	532449.31	4130259.00
	5	532288.60	4130364.17
	6	532011.64	4129947.11
	7	532179.65	4129837.16
	8	532349.67	4129730.09
	9	532521.56	4129626.12
	10	532695.08	4129525.15
	11	532870.47	4129427.14
12	533110.06	4129866.78	
1	532942.30	4129960.54	
4.3.48-23	1	532695.08	4129525.15
	2	532521.56	4129626.12
	3	532349.67	4129730.09
	4	532179.65	4129837.16

Сектор	Характерные точки границ	Координаты МСК-03, зона 4	
		X	Y
	5	532011.64	4129947.11
	6	531734.70	4129529.99
	7	531910.03	4129415.26
	8	532087.46	4129303.46
	9	532266.83	4129194.98
	10	532447.89	4129089.64
	11	532630.93	4128987.37
	12	532870.47	4129427.14
	1	532695.08	4129525.15
4.3.48-24	1	532447.89	4129089.64
	2	532266.83	4129194.98
	3	532087.46	4129303.46
	4	531910.03	4129415.26
	5	531734.70	4129529.99
	6	531457.80	4129112.73
	7	531640.45	4128993.24
	8	531825.28	4128876.87
	9	532012.14	4128763.87
	10	532200.75	4128654.15
	11	532391.42	4128547.63
	12	532630.93	4128987.37
1	532447.89	4129089.64	
4.3.48-25	1	532200.75	4128654.15
	2	532012.14	4128763.87
	3	531825.28	4128876.87
	4	531640.45	4128993.24
	5	531457.80	4129112.73
	6	531180.94	4128695.51
	7	531370.90	4128571.23
	8	531563.14	4128450.23
	9	531757.47	4128332.63
	10	531953.64	4128218.52
	11	532151.95	4128107.75
	12	532391.42	4128547.63
1	532200.75	4128654.15	
4.3.48-26	1	531953.64	4128218.52
	2	531757.47	4128332.63
	3	531563.14	4128450.23
	4	531370.90	4128571.23
	5	531180.94	4128695.51

Сектор	Характерные точки границ	Координаты МСК-03, зона 4	
		Х	У
	6	530904.11	4128278.23
	7	531101.38	4128149.09
	8	531301.03	4128023.43
	9	531502.86	4127901.41
	10	531706.57	4127782.93
	11	531912.52	4127667.91
	12	532151.95	4128107.75
	1	531953.64	4128218.52
4.3.48-27	1	531706.57	4127782.93
	2	531502.86	4127901.41
	3	531301.03	4128023.43
	4	531101.38	4128149.09
	5	530904.11	4128278.23
	6	530627.32	4127860.80
	7	530831.90	4127726.98
	8	531038.95	4127596.67
	9	531248.25	4127470.14
	10	531459.54	4127347.18
	11	531673.13	4127227.91
	12	531912.52	4127667.91
4.3.48-28	1	531706.57	4127782.93
	1	531459.54	4127347.18
	2	531248.25	4127470.14
	3	531038.95	4127596.67
	4	530831.90	4127726.98
	5	530627.32	4127860.80
	6	530350.55	4127443.41
	7	530562.47	4127304.83
	8	530776.92	4127169.76
	9	530993.71	4127038.73
	10	531212.55	4126911.48
	11	531433.77	4126787.87
12	531673.13	4127227.91	
4.3.48-29	1	531459.54	4127347.18
	1	531212.55	4126911.48
	2	530993.71	4127038.73
	3	530776.92	4127169.76
	4	530562.47	4127304.83
	5	530350.55	4127443.41
6	530073.82	4127025.97	

Сектор	Характерные точки границ	Координаты МСК-03, зона 4		
		Х	У	
	7	530293.06	4126882.51	
	8	530514.91	4126742.91	
	9	530739.19	4126607.36	
	10	530965.60	4126475.64	
	11	531194.46	4126347.87	
	12	531433.77	4126787.87	
	1	531212.55	4126911.48	
	4.3.49-1	1	538181.33	4139072.03
		2	538173.45	4139075.75
		3	538165.62	4139079.60
		4	538157.86	4139083.60
		5	538150.17	4139087.73
6		537909.78	4138649.18	
7		537925.16	4138640.91	
8		537940.69	4138632.92	
9		537956.35	4138625.21	
10		537972.14	4138617.77	
11		537988.06	4138610.61	
12		538189.31	4139068.45	
4.3.49-2	1	538181.33	4139072.03	
	1	537972.14	4138617.77	
	2	537956.35	4138625.21	
	3	537940.69	4138632.92	
	4	537925.16	4138640.91	
	5	537909.78	4138649.18	
	6	537669.43	4138210.57	
	7	537692.51	4138198.17	
	8	537715.79	4138186.19	
	9	537739.28	4138174.62	
	10	537762.97	4138163.46	
	11	537786.85	4138152.73	
12	537988.06	4138610.61		
4.3.49-3	1	537972.14	4138617.77	
	1	537762.97	4138163.46	
	2	537739.28	4138174.62	
	3	537715.79	4138186.19	
	4	537692.51	4138198.17	
	5	537669.43	4138210.57	
	6	537429.12	4137771.90	
7	537459.90	4137755.39		



Сектор	Характерные точки границ	Координаты МСК-03, зона 4	
		X	Y
	8	537490.93	4137739.41
	9	537522.26	4137723.97
	10	537553.84	4137709.09
	11	537585.68	4137694.78
	12	537786.85	4138152.73
	1	537762.97	4138163.46
4.3.49-4	1	537553.84	4137709.09
	2	537522.26	4137723.97
	3	537490.93	4137739.41
	4	537459.90	4137755.39
	5	537429.12	4137771.90
	6	537188.84	4137333.17
	7	537227.32	4137312.53
	8	537266.12	4137292.57
	9	537305.29	4137273.29
	10	537344.75	4137254.69
	11	537384.57	4137236.78
	12	537585.68	4137694.78
4.3.49-5	1	537553.84	4137709.09
	1	537344.75	4137254.69
	2	537305.29	4137273.29
	3	537266.12	4137292.57
	4	537227.32	4137312.53
	5	537188.84	4137333.17
	6	536948.62	4136894.41
	7	536994.78	4136869.65
	8	537041.35	4136845.66
	9	537088.35	4136822.54
	10	537135.71	4136800.23
	11	537183.49	4136778.74
12	537384.57	4137236.78	
4.3.49-6	1	537344.75	4137254.69
	1	537135.71	4136800.23
	2	537088.35	4136822.54
	3	537041.35	4136845.66
	4	536994.78	4136869.65
	5	536948.62	4136894.41
	6	536708.41	4136455.57
	7	536762.28	4136426.69
8	536816.61	4136398.74	

Сектор	Характерные точки границ	Координаты МСК-03, зона 4	
		X	Y
	9	536871.44	4136371.74
	10	536926.70	4136345.71
	11	536982.45	4136320.66
	12	537183.49	4136778.74
	1	537135.71	4136800.23
4.3.49-7	1	536926.70	4136345.71
	2	536871.44	4136371.74
	3	536816.61	4136398.74
	4	536762.28	4136426.69
	5	536708.41	4136455.57
	6	536468.25	4136016.71
	7	536529.83	4135983.68
	8	536591.92	4135951.73
	9	536654.58	4135920.90
	10	536717.74	4135891.13
	11	536781.46	4135862.52
	12	536982.45	4136320.66
4.3.49-8	1	536926.70	4136345.71
	1	536717.74	4135891.13
	2	536654.58	4135920.90
	3	536591.92	4135951.73
	4	536529.83	4135983.68
	5	536468.25	4136016.71
	6	536228.14	4135577.76
	7	536297.41	4135540.63
	8	536367.26	4135504.67
	9	536437.77	4135470.00
	10	536508.82	4135436.54
	11	536580.51	4135404.32
12	536781.46	4135862.52	
4.3.49-9	1	536717.74	4135891.13
	1	536508.82	4135436.54
	2	536437.77	4135470.00
	3	536367.26	4135504.67
	4	536297.41	4135540.63
	5	536228.14	4135577.76
	6	535988.05	4135138.80
	7	536065.03	4135097.51
	8	536142.65	4135057.59
9	536220.98	4135019.03	

Сектор	Характерные точки границ	Координаты МСК-03, зона 4	
		X	Y
	10	536299.95	4134981.86
	11	536379.58	4134946.07
	12	536580.51	4135404.32
	1	536508.82	4135436.54
4.3.49-10	1	536299.95	4134981.86
	2	536220.98	4135019.03
	3	536142.65	4135057.59
	4	536065.03	4135097.51
	5	535988.05	4135138.80
	6	535748.01	4134699.74
	7	535832.68	4134654.37
	8	535918.06	4134610.42
	9	536004.25	4134568.06
	10	536091.11	4134527.13
	11	536178.71	4134487.80
	12	536379.58	4134946.07
	1	536299.95	4134981.86
4.3.49-11	1	536091.11	4134527.13
	2	536004.25	4134568.06
	3	535918.06	4134610.42
	4	535832.68	4134654.37
	5	535748.01	4134699.74
	6	535508.00	4134260.67
	7	535600.37	4134211.13
	8	535693.53	4134163.25
	9	535787.56	4134116.99
	10	535882.31	4134072.35
	11	535977.89	4134029.45
	12	536178.71	4134487.80
	1	536091.11	4134527.13
4.3.49-12	1	535882.31	4134072.35
	2	535787.56	4134116.99
	3	535693.53	4134163.25
	4	535600.37	4134211.13
	5	535508.00	4134260.67
	6	535268.03	4133821.51
	7	535368.10	4133767.90
	8	535469.03	4133715.97
	9	535570.89	4133665.86
	10	535673.56	4133617.56

Сектор	Характерные точки границ	Координаты МСК-03, зона 4	
		X	Y
	11	535777.11	4133571.04
	12	535977.89	4134029.45
	1	535882.31	4134072.35
4.3.49-13	1	535673.56	4133617.56
	2	535570.89	4133665.86
	3	535469.03	4133715.97
	4	535368.10	4133767.90
	5	535268.03	4133821.51
	6	535028.11	4133382.34
	7	535135.88	4133324.56
	8	535244.57	4133268.64
	9	535354.27	4133214.74
	10	535464.83	4133162.68
	11	535576.35	4133112.59
	12	535777.11	4133571.04
	1	535673.56	4133617.56
4.3.49-14	1	535464.83	4133162.68
	2	535354.27	4133214.74
	3	535244.57	4133268.64
	4	535135.88	4133324.56
	5	535028.11	4133382.34
	6	534788.21	4132943.06
	7	534903.70	4132881.16
	8	535020.16	4132821.32
	9	535137.70	4132763.51
	10	535256.16	4132707.73
	11	535375.66	4132654.07
	12	535576.35	4133112.59
	1	535464.83	4133162.68
4.3.49-15	1	535256.16	4132707.73
	2	535137.70	4132763.51
	3	535020.16	4132821.32
	4	534903.70	4132881.16
	5	534788.21	4132943.06
	6	534548.36	4132503.72
	7	534671.55	4132437.76
	8	534795.78	4132373.88
	9	534921.16	4132312.23
	10	535047.53	4132252.74
	11	535175.00	4132195.57

Сектор	Характерные точки границ	Координаты МСК-03, зона 4	
		X	Y
	12	535375.66	4132654.07
	1	535256.16	4132707.73
4.3.49-16	1	535047.53	4132252.74
	2	534921.16	4132312.23
	3	534795.78	4132373.88
	4	534671.55	4132437.76
	5	534548.36	4132503.72
	6	534308.55	4132064.39
	7	534439.44	4131994.26
	8	534571.44	4131926.39
	9	534704.66	4131860.95
	10	534838.93	4131797.75
	11	534974.38	4131736.96
	12	535175.00	4132195.57
	1	535047.53	4132252.74
4.3.49-17	1	534838.93	4131797.75
	2	534704.66	4131860.95
	3	534571.44	4131926.39
	4	534439.44	4131994.26
	5	534308.55	4132064.39
	6	534068.77	4131624.95
	7	534207.38	4131550.76
	8	534347.14	4131478.91
	9	534488.21	4131409.57
	10	534630.39	4131342.66
	11	534773.81	4131278.29
	12	534974.38	4131736.96
	1	534838.93	4131797.75
4.3.49-18	1	534630.39	4131342.66
	2	534488.21	4131409.57
	3	534347.14	4131478.91
	4	534207.38	4131550.76
	5	534068.77	4131624.95
	6	533829.04	4131185.52
	7	533975.35	4131107.15
	8	534122.88	4131031.31
	9	534271.80	4130958.12
	10	534421.89	4130887.51
	11	534573.26	4130819.58
	12	534773.81	4131278.29

Сектор	Характерные точки границ	Координаты МСК-03, зона 4	
		X	Y
	1	534630.39	4131342.66
4.3.49-19	1	534421.89	4130887.51
	2	534271.80	4130958.12
	3	534122.88	4131031.31
	4	533975.35	4131107.15
	5	533829.04	4131185.52
	6	533589.35	4130745.98
	7	533743.36	4130663.48
	8	533898.67	4130583.66
	9	534055.42	4130506.63
	10	534213.41	4130432.38
	11	534372.76	4130360.88
	12	534573.26	4130819.58
	1	534421.89	4130887.51
4.3.49-20	1	534213.41	4130432.38
	2	534055.42	4130506.63
	3	533898.67	4130583.66
	4	533743.36	4130663.48
	5	533589.35	4130745.98
	6	533349.68	4130306.43
	7	533511.40	4130219.83
	8	533674.50	4130136.02
	9	533839.09	4130055.15
	10	534004.98	4129977.12
	11	534172.31	4129902.06
	12	534372.76	4130360.88
	1	534213.41	4130432.38
4.3.49-21	1	534004.98	4129977.12
	2	533839.09	4130055.15
	3	533674.50	4130136.02
	4	533511.40	4130219.83
	5	533349.68	4130306.43
	6	533110.06	4129866.78
	7	533279.49	4129776.06
	8	533450.36	4129688.26
	9	533622.80	4129603.55
	10	533796.60	4129521.82
	11	533971.91	4129443.20
	12	534172.31	4129902.06
	1	534004.98	4129977.12

Сектор	Характерные точки границ	Координаты МСК-03, зона 4	
		X	Y
4.3.49-22	1	533796.60	4129521.82
	2	533622.80	4129603.55
	3	533450.36	4129688.26
	4	533279.49	4129776.06
	5	533110.06	4129866.78
	6	532870.47	4129427.14
	7	533047.62	4129332.30
	8	533226.26	4129240.53
	9	533406.54	4129151.90
	10	533588.26	4129066.46
	11	533771.54	4128984.28
	12	533971.91	4129443.20
	1	533796.60	4129521.82
4.3.49-23	1	533588.26	4129066.46
	2	533406.54	4129151.90
	3	533226.26	4129240.53
	4	533047.62	4129332.30
	5	532870.47	4129427.14
	6	532630.93	4128987.37
	7	532815.78	4128888.42
	8	533002.20	4128792.67
	9	533190.33	4128700.28
	10	533379.94	4128611.13
	11	533571.21	4128525.30
	12	533771.54	4128984.28
	1	533588.26	4129066.46
4.3.49-24	1	533379.94	4128611.13
	2	533190.33	4128700.28
	3	533002.20	4128792.67
	4	532815.78	4128888.42
	5	532630.93	4128987.37
	6	532391.42	4128547.63
	7	532583.98	4128444.47
	8	532778.18	4128344.74
	9	532974.16	4128248.52
	10	533171.69	4128155.67
	11	533370.93	4128066.36
	12	533571.21	4128525.30
	1	533379.94	4128611.13
4.3.49-	1	533171.69	4128155.67

Сектор	Характерные точки границ	Координаты МСК-03, зона 4	
		X	Y
25	2	532974.16	4128248.52
	3	532778.18	4128344.74
	4	532583.98	4128444.47
	5	532391.42	4128547.63
	6	532151.95	4128107.75
	7	532352.22	4128000.57
	8	532554.19	4127896.87
	9	532758.03	4127796.71
	10	532963.47	4127700.16
	11	533170.69	4127607.29
	12	533370.93	4128066.36
	1	533171.69	4128155.67
	4.3.49-26	1	532963.47
2		532758.03	4127796.71
3		532554.19	4127896.87
4		532352.22	4128000.57
5		532151.95	4128107.75
6		531912.52	4127667.91
7		532120.50	4127556.52
8		532330.24	4127448.84
9		532541.93	4127344.94
10		532755.30	4127244.58
11		532970.48	4127148.16
12		533170.69	4127607.29
1		532963.47	4127700.16
4.3.49-27	1	532755.30	4127244.58
	2	532541.93	4127344.94
	3	532330.24	4127448.84
	4	532120.50	4127556.52
	5	531912.52	4127667.91
	6	531673.13	4127227.91
	7	531888.82	4127112.52
	8	532106.35	4127000.76
	9	532325.89	4126893.01
	10	532547.16	4126789.07
	11	532770.34	4126688.98
	12	532970.48	4127148.16
	1	532755.30	4127244.58
4.3.49-28	1	532547.16	4126789.07
	2	532325.89	4126893.01

Сектор	Характерные точки границ	Координаты МСК-03, зона 4	
		Х	У
	3	532106.35	4127000.76
	4	531888.82	4127112.52
	5	531673.13	4127227.91
	6	531433.77	4126787.87
	7	531657.19	4126668.36
	8	531882.49	4126552.73
	9	532109.89	4126441.04
	10	532339.05	4126333.40
	11	532570.21	4126229.86
	12	532770.34	4126688.98
	1	532547.16	4126789.07
4.3.49-29	1	532339.05	4126333.40
	2	532109.89	4126441.04
	3	531882.49	4126552.73
	4	531657.19	4126668.36
	5	531433.77	4126787.87
	6	531194.46	4126347.87
	7	531425.59	4126224.14
	8	531658.67	4126104.53
	9	531893.91	4125989.12
	10	532131.00	4125877.67
	11	532370.14	4125770.57
	12	532570.21	4126229.86
	1	532339.05	4126333.40
4.3.50-1	1	538221.74	4139055.51
	2	538213.54	4139058.54
	3	538205.40	4139061.69
	4	538197.32	4139065.00
	5	538189.31	4139068.45
	6	537988.06	4138610.61
	7	538004.09	4138603.72
	8	538020.24	4138597.10
	9	538036.51	4138590.79
	10	538052.91	4138584.75
	11	538069.39	4138579.00
	12	538229.98	4139052.64
	1	538221.74	4139055.51
4.3.50-2	1	538052.91	4138584.75
	2	538036.51	4138590.79
	3	538020.24	4138597.10

Сектор	Характерные точки границ	Координаты МСК-03, зона 4	
		Х	У
	4	538004.09	4138603.72
	5	537988.06	4138610.61
	6	537786.85	4138152.73
	7	537810.92	4138142.39
	8	537835.15	4138132.48
	9	537859.55	4138123.00
	10	537884.13	4138113.93
	11	537908.86	4138105.32
	12	538069.39	4138579.00
	1	538052.91	4138584.75
4.3.50-3	1	537884.13	4138113.93
	2	537859.55	4138123.00
	3	537835.15	4138132.48
	4	537810.92	4138142.39
	5	537786.85	4138152.73
	6	537585.68	4137694.78
	7	537617.78	4137681.01
	8	537650.08	4137667.79
	9	537682.62	4137655.16
	10	537715.40	4137643.07
	11	537748.38	4137631.59
	12	537908.86	4138105.32
	1	537884.13	4138113.93
4.3.50-4	1	537715.40	4137643.07
	2	537682.62	4137655.16
	3	537650.08	4137667.79
	4	537617.78	4137681.01
	5	537585.68	4137694.78
	6	537384.57	4137236.78
	7	537424.67	4137219.58
	8	537465.06	4137203.06
	9	537505.73	4137187.29
	10	537546.70	4137172.16
	11	537587.94	4137157.81
	12	537748.38	4137631.59
	1	537715.40	4137643.07
4.3.50-5	1	537546.70	4137172.16
	2	537505.73	4137187.29
	3	537465.06	4137203.06
	4	537424.67	4137219.58

Сектор	Характерные точки границ	Координаты МСК-03, зона 4	
		Х	У
	5	537384.57	4137236.78
	6	537183.49	4136778.74
	7	537231.62	4136758.09
	8	537280.09	4136738.26
	9	537328.89	4136719.35
	10	537378.06	4136701.19
	11	537427.53	4136683.98
	12	537587.94	4137157.81
	1	537546.70	4137172.16
4.3.50-6	1	537378.06	4136701.19
	2	537328.89	4136719.35
	3	537280.09	4136738.26
	4	537231.62	4136758.09
	5	537183.49	4136778.74
	6	536982.45	4136320.66
	7	537038.61	4136296.55
	8	537095.16	4136273.43
	9	537152.10	4136251.36
	10	537209.46	4136230.18
	11	537267.18	4136210.11
	12	537427.53	4136683.98
	1	537378.06	4136701.19
4.3.50-7	1	537209.46	4136230.18
	2	537152.10	4136251.36
	3	537095.16	4136273.43
	4	537038.61	4136296.55
	5	536982.45	4136320.66
	6	536781.46	4135862.52
	7	536845.63	4135834.99
	8	536910.26	4135808.54
	9	536975.35	4135783.33
	10	537040.89	4135759.13
	11	537106.88	4135736.19
	12	537267.18	4136210.11
	1	537209.46	4136230.18
4.3.50-8	1	537040.89	4135759.13
	2	536975.35	4135783.33
	3	536910.26	4135808.54
	4	536845.63	4135834.99
	5	536781.46	4135862.52

Сектор	Характерные точки границ	Координаты МСК-03, зона 4	
		Х	У
	6	536580.51	4135404.32
	7	536652.71	4135373.36
	8	536725.41	4135343.60
	9	536798.62	4135315.25
	10	536872.38	4135288.03
	11	536946.61	4135262.23
	12	537106.88	4135736.19
	1	537040.89	4135759.13
4.3.50-9	1	536872.38	4135288.03
	2	536798.62	4135315.25
	3	536725.41	4135343.60
	4	536652.71	4135373.36
	5	536580.51	4135404.32
	6	536379.58	4134946.07
	7	536459.82	4134911.67
	8	536540.61	4134878.61
	9	536621.96	4134847.11
	10	536703.91	4134816.87
	11	536786.39	4134788.22
	12	536946.61	4135262.23
	1	536872.38	4135288.03
4.3.50-10	1	536703.91	4134816.87
	2	536621.96	4134847.11
	3	536540.61	4134878.61
	4	536459.82	4134911.67
	5	536379.58	4134946.07
	6	536178.71	4134487.80
	7	536266.97	4134449.93
	8	536355.84	4134413.58
	9	536445.34	4134378.93
	10	536535.49	4134345.67
	11	536626.21	4134314.15
	12	536786.39	4134788.22
	1	536703.91	4134816.87
4.3.50-11	1	536535.49	4134345.67
	2	536445.34	4134378.93
	3	536355.84	4134413.58
	4	536266.97	4134449.93
	5	536178.71	4134487.80
	6	535977.89	4134029.45

Сектор	Характерные точки границ	Координаты МСК-03, зона 4	
		X	Y
	7	536074.17	4133988.14
	8	536171.13	4133948.53
	9	536268.77	4133910.70
	10	536367.11	4133874.43
	11	536466.09	4133840.05
	12	536626.21	4134314.15
	1	536535.49	4134345.67
4.3.50-12	1	536367.11	4133874.43
	2	536268.77	4133910.70
	3	536171.13	4133948.53
	4	536074.17	4133988.14
	5	535977.89	4134029.45
	6	535777.11	4133571.04
	7	535881.41	4133526.30
	8	535986.45	4133483.39
	9	536092.23	4133442.42
	10	536198.77	4133403.13
	11	536306.00	4133365.90
	12	536466.09	4133840.05
4.3.50-13	1	536198.77	4133403.13
	2	536092.23	4133442.42
	3	535986.45	4133483.39
	4	535881.41	4133526.30
	5	535777.11	4133571.04
	6	535576.35	4133112.59
	7	535688.69	4133064.46
	8	535801.82	4133018.21
	9	535915.75	4132974.09
	10	536030.48	4132931.79
	11	536145.96	4132891.70
	12	536306.00	4133365.90
4.3.50-14	1	536198.77	4133403.13
	1	536030.48	4132931.79
	2	535915.75	4132974.09
	3	535801.82	4133018.21
	4	535688.69	4133064.46
	5	535576.35	4133112.59
	6	535375.66	4132654.07
7	535496.02	4132602.52	

Сектор	Характерные точки границ	Координаты МСК-03, зона 4	
		X	Y
	8	535617.23	4132552.97
	9	535739.29	4132505.70
	10	535862.24	4132460.39
	11	535985.98	4132417.46
	12	536145.96	4132891.70
	1	536030.48	4132931.79
4.3.50-15	1	535862.24	4132460.39
	2	535739.29	4132505.70
	3	535617.23	4132552.97
	4	535496.02	4132602.52
	5	535375.66	4132654.07
	6	535175.00	4132195.57
	7	535303.38	4132140.53
	8	535432.68	4132087.68
	9	535562.89	4132037.28
	10	535694.04	4131989.02
	11	535826.03	4131943.16
	12	535985.98	4132417.46
4.3.50-16	1	535862.24	4132460.39
	1	535694.04	4131989.02
	2	535562.89	4132037.28
	3	535432.68	4132087.68
	4	535303.38	4132140.53
	5	535175.00	4132195.57
	6	534974.38	4131736.96
	7	535110.80	4131678.49
	8	535248.18	4131622.35
	9	535386.53	4131568.80
	10	535525.88	4131517.53
	11	535666.12	4131468.82
12	535826.03	4131943.16	
4.3.50-17	1	535694.04	4131989.02
	1	535525.88	4131517.53
	2	535386.53	4131568.80
	3	535248.18	4131622.35
	4	535110.80	4131678.49
	5	534974.38	4131736.96
	6	534773.81	4131278.29
	7	534918.25	4131216.39
8	535063.71	4131156.96	

Сектор	Характерные точки границ	Координаты МСК-03, зона 4	
		X	Y
	9	535210.22	4131100.27
	10	535357.76	4131046.01
	11	535506.27	4130994.43
	12	535666.12	4131468.82
	1	535525.88	4131517.53
4.3.50-18	1	535357.76	4131046.01
	2	535210.22	4131100.27
	3	535063.71	4131156.96
	4	534918.25	4131216.39
	5	534773.81	4131278.29
	6	534573.26	4130819.58
	7	534725.75	4130754.24
	8	534879.31	4130691.53
	9	535033.94	4130631.77
	10	535189.69	4130574.43
	11	535346.45	4130520.00
	12	535506.27	4130994.43
	1	535357.76	4131046.01
4.3.50-19	1	535189.69	4130574.43
	2	535033.94	4130631.77
	3	534879.31	4130691.53
	4	534725.75	4130754.24
	5	534573.26	4130819.58
	6	534372.76	4130360.88
	7	534533.29	4130292.12
	8	534694.92	4130226.11
	9	534857.71	4130163.15
	10	535021.66	4130102.80
	11	535186.68	4130045.52
	12	535346.45	4130520.00
	1	535189.69	4130574.43
4.3.50-20	1	535021.66	4130102.80
	2	534857.71	4130163.15
	3	534694.92	4130226.11
	4	534533.29	4130292.12
	5	534372.76	4130360.88
	6	534172.31	4129902.06
	7	534340.87	4129829.88
	8	534510.60	4129760.58
	9	534681.53	4129694.48

Сектор	Характерные точки границ	Координаты МСК-03, зона 4	
		X	Y
	10	534853.68	4129631.12
	11	535026.96	4129570.99
	12	535186.68	4130045.52
	1	535021.66	4130102.80
4.3.50-21	1	534853.68	4129631.12
	2	534681.53	4129694.48
	3	534510.60	4129760.58
	4	534340.87	4129829.88
	5	534172.31	4129902.06
	6	533971.91	4129443.20
	7	534148.49	4129367.58
	8	534326.30	4129295.00
	9	534505.38	4129225.76
	10	534685.74	4129159.40
	11	534867.28	4129096.42
	12	535026.96	4129570.99
	1	534853.68	4129631.12
4.3.50-22	1	534685.74	4129159.40
	2	534505.38	4129225.76
	3	534326.30	4129295.00
	4	534148.49	4129367.58
	5	533971.91	4129443.20
	6	533771.54	4128984.28
	7	533956.16	4128905.24
	8	534142.07	4128829.36
	9	534329.29	4128756.99
	10	534517.85	4128687.62
	11	534707.65	4128621.71
	12	534867.28	4129096.42
	1	534685.74	4129159.40
4.3.50-23	1	534517.85	4128687.62
	2	534329.29	4128756.99
	3	534142.07	4128829.36
	4	533956.16	4128905.24
	5	533771.54	4128984.28
	6	533571.21	4128525.30
	7	533763.86	4128442.84
	8	533957.86	4128363.68
	9	534153.23	4128288.17
	10	534350.00	4128215.81



Сектор	Характерные точки границ	Координаты МСК-03, зона 4	
		X	Y
	11	534548.05	4128147.04
	12	534707.65	4128621.71
	1	534517.85	4128687.62
4.3.50-24	1	534350.00	4128215.81
	2	534153.23	4128288.17
	3	533957.86	4128363.68
	4	533763.86	4128442.84
	5	533571.21	4128525.30
	6	533370.93	4128066.36
	7	533571.62	4127980.39
	8	533773.71	4127897.94
	9	533977.23	4127819.31
	10	534182.21	4127743.94
	11	534388.52	4127672.33
	12	534548.05	4128147.04
4.3.50-25	1	534350.00	4128215.81
	1	534182.21	4127743.94
	2	533977.23	4127819.31
	3	533773.71	4127897.94
	4	533571.62	4127980.39
	5	533370.93	4128066.36
	6	533170.69	4127607.29
	7	533379.41	4127517.98
	8	533589.60	4127432.15
	9	533801.26	4127350.39
	10	534014.45	4127272.02
	11	534229.01	4127197.56
12	534388.52	4127672.33	
4.3.50-26	1	534182.21	4127743.94
	1	534014.45	4127272.02
	2	533801.26	4127350.39
	3	533589.60	4127432.15
	4	533379.41	4127517.98
	5	533170.69	4127607.29
	6	532970.48	4127148.16
	7	533187.24	4127055.43
	8	533405.53	4126966.32
	9	533625.34	4126881.43
	10	533846.73	4126800.06
11	534069.55	4126722.75	

Сектор	Характерные точки границ	Координаты МСК-03, зона 4	
		X	Y
	12	534229.01	4127197.56
	1	534014.45	4127272.02
4.3.50-27	1	533846.73	4126800.06
	2	533625.34	4126881.43
	3	533405.53	4126966.32
	4	533187.24	4127055.43
	5	532970.48	4127148.16
	6	532770.34	4126688.98
	7	532995.12	4126592.83
	8	533221.50	4126500.54
	9	533449.46	4126412.41
	10	533679.06	4126328.05
	11	533910.15	4126247.89
	12	534069.55	4126722.75
4.3.50-28	1	533846.73	4126800.06
	1	533679.06	4126328.05
	2	533449.46	4126412.41
	3	533221.50	4126500.54
	4	532995.12	4126592.83
	5	532770.34	4126688.98
	6	532570.21	4126229.86
	7	532803.04	4126130.18
	8	533037.51	4126034.61
	9	533273.63	4125943.34
	10	533511.43	4125855.99
	11	533750.78	4125772.99
12	533910.15	4126247.89	
4.3.50-29	1	533679.06	4126328.05
	1	533511.43	4125855.99
	2	533273.63	4125943.34
	3	533037.51	4126034.61
	4	532803.04	4126130.18
	5	532570.21	4126229.86
	6	532370.14	4125770.57
	7	532611.01	4125667.48
	8	532853.57	4125568.62
	9	533097.83	4125474.24
	10	533343.85	4125383.88
	11	533591.46	4125298.03
12	533750.78	4125772.99	

Сектор	Характерные точки границ	Координаты МСК-03, зона 4	
		X	Y
	1	533511.43	4125855.99
4.3.51-1	1	538263.39	4139042.59
	2	538254.97	4139044.89
	3	538246.58	4139047.32
	4	538238.25	4139049.92
	5	538229.98	4139052.64
	6	538069.39	4138579.00
	7	538085.95	4138573.55
	8	538102.64	4138568.36
	9	538119.39	4138563.50
	10	538136.24	4138558.90
	11	538153.16	4138554.63
	12	538271.85	4139040.45
	1	538263.39	4139042.59
4.3.51-2	1	538136.24	4138558.90
	2	538119.39	4138563.50
	3	538102.64	4138568.36
	4	538085.95	4138573.55
	5	538069.39	4138579.00
	6	537908.86	4138105.32
	7	537933.71	4138097.13
	8	537958.73	4138089.36
	9	537983.86	4138082.06
	10	538009.13	4138075.15
	11	538034.52	4138068.75
	12	538153.16	4138554.63
	1	538136.24	4138558.90
4.3.51-3	1	538009.13	4138075.15
	2	537983.86	4138082.06
	3	537958.73	4138089.36
	4	537933.71	4138097.13
	5	537908.86	4138105.32
	6	537748.38	4137631.59
	7	537781.50	4137620.68
	8	537814.87	4137610.32
	9	537848.37	4137600.58
	10	537882.08	4137591.39
	11	537915.93	4137582.85
	12	538034.52	4138068.75
	1	538009.13	4138075.15

Сектор	Характерные точки границ	Координаты МСК-03, зона 4	
		X	Y
4.3.51-4	1	537882.08	4137591.39
	2	537848.37	4137600.58
	3	537814.87	4137610.32
	4	537781.50	4137620.68
	5	537748.38	4137631.59
	6	537587.94	4137157.81
	7	537629.34	4137144.18
	8	537671.06	4137131.23
	9	537712.94	4137119.05
	10	537755.06	4137107.56
	11	537797.38	4137096.89
	12	537915.93	4137582.85
	1	537882.08	4137591.39
4.3.51-5	1	537755.06	4137107.56
	2	537712.94	4137119.05
	3	537671.06	4137131.23
	4	537629.34	4137144.18
	5	537587.94	4137157.81
	6	537427.53	4136683.98
	7	537477.23	4136667.62
	8	537527.28	4136652.07
	9	537577.55	4136637.49
	10	537628.10	4136623.71
	11	537678.88	4136610.89
	12	537797.38	4137096.89
	1	537755.06	4137107.56
4.3.51-6	1	537628.10	4136623.71
	2	537577.55	4136637.49
	3	537527.28	4136652.07
	4	537477.23	4136667.62
	5	537427.53	4136683.98
	6	537267.18	4136210.11
	7	537325.16	4136191.03
	8	537383.56	4136172.89
	9	537442.20	4136155.88
	10	537501.18	4136139.81
	11	537560.43	4136124.86
	12	537678.88	4136610.89
	1	537628.10	4136623.71
4.3.51-	1	537501.18	4136139.81

Сектор	Характерные точки границ	Координаты МСК-03, зона 4	
		X	Y
7	2	537442.20	4136155.88
	3	537383.56	4136172.89
	4	537325.16	4136191.03
	5	537267.18	4136210.11
	6	537106.88	4135736.19
	7	537173.13	4135714.39
	8	537239.88	4135693.66
	9	537306.89	4135674.23
	10	537374.32	4135655.84
	11	537442.02	4135638.79
	12	537560.43	4136124.86
	1	537501.18	4136139.81
	4.3.51-8	1	537374.32
2		537306.89	4135674.23
3		537239.88	4135693.66
4		537173.13	4135714.39
5		537106.88	4135736.19
6		536946.61	4135262.23
7		537021.15	4135237.67
8		537096.26	4135214.40
9		537171.64	4135192.54
10		537247.49	4135171.85
11		537323.66	4135152.67
12		537442.02	4135638.79
1		537374.32	4135655.84
4.3.51-9	1	537247.49	4135171.85
	2	537171.64	4135192.54
	3	537096.26	4135214.40
	4	537021.15	4135237.67
	5	536946.61	4135262.23
	6	536786.39	4134788.22
	7	536869.22	4134760.93
	8	536952.66	4134735.09
	9	537036.43	4134710.77
	10	537120.71	4134687.82
	11	537205.35	4134666.49
	12	537323.66	4135152.67
	1	537247.49	4135171.85
4.3.51-10	1	537120.71	4134687.82
	2	537036.43	4134710.77

Сектор	Характерные точки границ	Координаты МСК-03, зона 4		
		X	Y	
	3	536952.66	4134735.09	
	4	536869.22	4134760.93	
	5	536786.39	4134788.22	
	6	536626.21	4134314.15	
	7	536717.33	4134284.16	
	8	536809.12	4134255.73	
	9	536901.28	4134228.98	
	10	536993.97	4134203.75	
	11	537087.08	4134180.29	
	12	537205.35	4134666.49	
	1	537120.71	4134687.82	
	4.3.51-11	1	536993.97	4134203.75
		2	536901.28	4134228.98
3		536809.12	4134255.73	
4		536717.33	4134284.16	
5		536626.21	4134314.15	
6		536466.09	4133840.05	
7		536565.49	4133807.33	
8		536665.63	4133776.33	
9		536766.16	4133747.16	
10		536867.29	4133719.60	
11		536968.87	4133694.06	
12		537087.08	4134180.29	
1		536993.97	4134203.75	
4.3.51-12	1	536867.29	4133719.60	
	2	536766.16	4133747.16	
	3	536665.63	4133776.33	
	4	536565.49	4133807.33	
	5	536466.09	4133840.05	
	6	536306.00	4133365.90	
	7	536413.70	4133330.46	
	8	536522.18	4133296.83	
	9	536631.09	4133265.29	
	10	536740.65	4133235.44	
	11	536850.70	4133207.73	
	12	536968.87	4133694.06	
	1	536867.29	4133719.60	
4.3.51-13	1	536740.65	4133235.44	
	2	536631.09	4133265.29	
	3	536522.18	4133296.83	

Сектор	Характерные точки границ	Координаты МСК-03, зона 4	
		X	Y
	4	536413.70	4133330.46
	5	536306.00	4133365.90
	6	536145.96	4132891.70
	7	536261.95	4132853.54
	8	536378.77	4132817.34
	9	536496.07	4132783.37
	10	536614.06	4132751.25
	11	536732.57	4132721.41
	12	536850.70	4133207.73
	1	536740.65	4133235.44
4.3.51-14	1	536614.06	4132751.25
	2	536496.07	4132783.37
	3	536378.77	4132817.34
	4	536261.95	4132853.54
	5	536145.96	4132891.70
	6	535985.98	4132417.46
	7	536110.24	4132376.58
	8	536235.42	4132337.79
	9	536361.11	4132301.37
	10	536487.53	4132267.00
	11	536614.51	4132235.05
	12	536732.57	4132721.41
4.3.51-15	1	536614.06	4132751.25
	1	536487.53	4132267.00
	2	536361.11	4132301.37
	3	536235.42	4132337.79
	4	536110.24	4132376.58
	5	535985.98	4132417.46
	6	535826.03	4131943.16
	7	535958.57	4131899.58
	8	536092.10	4131858.21
	9	536226.17	4131819.36
	10	536361.02	4131782.66
	11	536496.47	4131748.65
12	536614.51	4132235.05	
4.3.51-16	1	536487.53	4132267.00
	1	536361.02	4131782.66
	2	536226.17	4131819.36
	3	536092.10	4131858.21
	4	535958.57	4131899.58

Сектор	Характерные точки границ	Координаты МСК-03, зона 4	
		X	Y
	5	535826.03	4131943.16
	6	535666.12	4131468.82
	7	535806.96	4131422.52
	8	535948.85	4131378.59
	9	536091.29	4131337.32
	10	536234.58	4131298.33
	11	536378.50	4131262.14
	12	536496.47	4131748.65
	1	536361.02	4131782.66
4.3.51-17	1	536234.58	4131298.33
	2	536091.29	4131337.32
	3	535948.85	4131378.59
	4	535806.96	4131422.52
	5	535666.12	4131468.82
	6	535506.27	4130994.43
	7	535655.39	4130945.43
	8	535805.63	4130898.91
	9	535956.46	4130855.23
	10	536108.18	4130813.97
	11	536260.56	4130775.66
	12	536378.50	4131262.14
4.3.51-18	1	536234.58	4131298.33
	1	536108.18	4130813.97
	2	535956.46	4130855.23
	3	535805.63	4130898.91
	4	535655.39	4130945.43
	5	535506.27	4130994.43
	6	535346.45	4130520.00
	7	535503.87	4130468.28
	8	535662.46	4130419.19
	9	535821.67	4130373.10
	10	535981.82	4130329.56
	11	536142.68	4130289.14
12	536260.56	4130775.66	
4.3.51-19	1	536108.18	4130813.97
	1	535981.82	4130329.56
	2	535821.67	4130373.10
	3	535662.46	4130419.19
	4	535503.87	4130468.28
	5	535346.45	4130520.00

Сектор	Характерные точки границ	Координаты МСК-03, зона 4	
		X	Y
	6	535186.68	4130045.52
	7	535352.39	4129991.09
	8	535519.33	4129939.44
	9	535686.92	4129890.93
	10	535855.52	4129845.03
	11	536024.84	4129802.49
	12	536142.68	4130289.14
	1	535981.82	4130329.56
4.3.51-20	1	535855.52	4129845.03
	2	535686.92	4129890.93
	3	535519.33	4129939.44
	4	535352.39	4129991.09
	5	535186.68	4130045.52
	6	535026.96	4129570.99
	7	535200.96	4129513.77
	8	535376.24	4129459.55
	9	535552.23	4129408.63
	10	535729.26	4129360.54
	11	535907.06	4129315.89
	12	536024.84	4129802.49
4.3.51-21	1	535855.52	4129845.03
	2	535729.26	4129360.54
	3	535552.23	4129408.63
	4	535376.24	4129459.55
	5	535200.96	4129513.77
	6	535026.96	4129570.99
	7	534867.28	4129096.42
	8	535049.58	4129036.49
	9	535233.21	4128979.69
	10	535417.58	4128926.37
	11	535603.05	4128876.00
	12	535789.30	4128829.24
4.3.51-22	1	535907.06	4129315.89
	2	535729.26	4129360.54
	3	535603.05	4128876.00
	4	535417.58	4128926.37
	5	535233.21	4128979.69
	6	535049.58	4129036.49

Сектор	Характерные точки границ	Координаты МСК-03, зона 4		
		X	Y	
	7	534898.23	4128559.16	
	8	535090.23	4128499.80	
	9	535282.98	4128444.06	
	10	535476.87	4128391.42	
	11	535671.61	4128342.55	
	12	535789.30	4128829.24	
	1	535603.05	4128876.00	
	4.3.51-23	1	535476.87	4128391.42
		2	535282.98	4128444.06
		3	535090.23	4128499.80
		4	534898.23	4128559.16
		5	534707.65	4128621.71
6		534548.05	4128147.04	
7		534746.94	4128081.78	
8		534947.29	4128019.86	
9		535148.43	4127961.72	
10		535350.76	4127906.80	
11		535553.96	4127855.73	
12		535671.61	4128342.55	
4.3.51-24	1	535476.87	4128391.42	
	2	535350.76	4127906.80	
	3	535148.43	4127961.72	
	4	534947.29	4128019.86	
	5	534746.94	4128081.78	
	6	534548.05	4128147.04	
	7	534388.52	4127672.33	
	8	534595.69	4127604.36	
	9	534804.39	4127539.88	
	10	535013.91	4127479.33	
	11	535224.68	4127422.04	
	12	535436.37	4127368.96	
4.3.51-25	1	535553.96	4127855.73	
	2	535350.76	4127906.80	
	3	535224.68	4127422.04	
	4	535013.91	4127479.33	
	5	534804.39	4127539.88	
	6	534595.69	4127604.36	
	7	534388.52	4127672.33	

Сектор	Характерные точки границ	Координаты МСК-03, зона 4	
		Х	У
	8	534661.53	4127059.85
	9	534879.45	4126996.79
	10	535098.65	4126937.33
	11	535318.80	4126882.14
	12	535436.37	4127368.96
	1	535224.68	4127422.04
4.3.51-26	1	535098.65	4126937.33
	2	534879.45	4126996.79
	3	534661.53	4127059.85
	4	534444.49	4127126.90
	5	534229.01	4127197.56
	6	534069.55	4126722.75
	7	534293.32	4126649.38
	8	534518.73	4126579.77
	9	534745.04	4126514.32
	10	534972.67	4126452.58
	11	535201.31	4126395.19
	12	535318.80	4126882.14
4.3.51-27	1	534972.67	4126452.58
	2	534745.04	4126514.32
	3	534518.73	4126579.77
	4	534293.32	4126649.38
	5	534069.55	4126722.75
	6	533910.15	4126247.89
	7	534142.20	4126171.83
	8	534375.97	4126099.55
	9	534610.67	4126031.79
	10	534846.74	4125967.79
	11	535083.84	4125908.29
	12	535201.31	4126395.19
4.3.51-28	1	534972.67	4126452.58
	2	534846.74	4125967.79
	3	534610.67	4126031.79
	4	534375.97	4126099.55
	5	534142.20	4126171.83
	6	533910.15	4126247.89
	7	533750.78	4125772.99
	8	533991.14	4125694.22

Сектор	Характерные точки границ	Координаты МСК-03, зона 4	
		Х	У
	9	534476.35	4125549.22
	10	534720.86	4125482.85
	11	534966.44	4125421.36
	12	535083.84	4125908.29
	1	534846.74	4125967.79
4.3.51-29	1	534720.86	4125482.85
	2	534476.35	4125549.22
	3	534233.26	4125619.38
	4	533991.14	4125694.22
	5	533750.78	4125772.99
	6	533591.46	4125298.03
	7	533840.11	4125216.57
	8	534090.60	4125139.17
	9	534342.06	4125066.62
	10	534595.02	4124997.97
	11	534849.07	4124934.38
	12	534966.44	4125421.36
4.3.52-1	1	534720.86	4125482.85
	1	538306.04	4139033.35
	2	538297.44	4139034.90
	3	538288.88	4139036.60
	4	538280.36	4139038.45
	5	538271.85	4139040.45
	6	538153.16	4138554.63
	7	538170.15	4138550.62
	8	538187.21	4138546.93
	9	538204.33	4138543.52
	10	538221.52	4138540.43
	11	538238.75	4138537.62
12	538314.65	4139031.95	
4.3.52-2	1	538306.04	4139033.35
	1	538221.52	4138540.43
	2	538204.33	4138543.52
	3	538187.21	4138546.93
	4	538170.15	4138550.62
	5	538153.16	4138554.63
	6	538034.52	4138068.75
	7	538060.01	4138062.76
	8	538085.57	4138057.22
9	538111.28	4138052.10	

Сектор	Характерные точки границ	Координаты МСК-03, зона 4	
		X	Y
	10	538137.07	4138047.47
	11	538162.91	4138043.27
	12	538238.75	4138537.62
	1	538221.52	4138540.43
4.3.52-3	1	538137.07	4138047.47
	2	538111.28	4138052.10
	3	538085.57	4138057.22
	4	538060.01	4138062.76
	5	538034.52	4138068.75
	6	537915.93	4137582.85
	7	537949.90	4137574.86
	8	537984.01	4137567.47
	9	538018.26	4137560.65
	10	538052.65	4137554.46
	11	538087.10	4137548.87
	12	538162.91	4138043.27
	1	538137.07	4138047.47
4.3.52-4	1	538052.65	4137554.46
	2	538018.26	4137560.65
	3	537984.01	4137567.47
	4	537949.90	4137574.86
	5	537915.93	4137582.85
	6	537797.38	4137096.89
	7	537839.85	4137086.90
	8	537882.48	4137077.67
	9	537925.29	4137069.16
	10	537968.29	4137061.44
	11	538011.37	4137054.43
	12	538087.10	4137548.87
	1	538052.65	4137554.46
4.3.52-5	1	537968.29	4137061.44
	2	537925.29	4137069.16
	3	537882.48	4137077.67
	4	537839.85	4137086.90
	5	537797.38	4137096.89
	6	537678.88	4136610.89
	7	537729.85	4136598.91
	8	537781.01	4136587.84
	9	537832.39	4136577.63
	10	537883.97	4136568.36

Сектор	Характерные точки границ	Координаты МСК-03, зона 4	
		X	Y
	11	537935.67	4136559.98
	12	538011.37	4137054.43
	1	537968.29	4137061.44
4.3.52-6	1	537883.97	4136568.36
	2	537832.39	4136577.63
	3	537781.01	4136587.84
	4	537729.85	4136598.91
	5	537678.88	4136610.89
	6	537560.43	4136124.86
	7	537619.89	4136110.89
	8	537679.58	4136097.95
	9	537739.52	4136086.05
	10	537799.70	4136075.26
	11	537860.02	4136065.45
	12	537935.67	4136559.98
	1	537883.97	4136568.36
4.3.52-7	1	537799.70	4136075.26
	2	537739.52	4136086.05
	3	537679.58	4136097.95
	4	537619.89	4136110.89
	5	537560.43	4136124.86
	6	537442.02	4135638.79
	7	537509.99	4135622.81
	8	537578.20	4135608.05
	9	537646.69	4135594.45
	10	537715.48	4135582.09
	11	537784.41	4135570.93
	12	537860.02	4136065.45
	1	537799.70	4136075.26
4.3.52-8	1	537715.48	4135582.09
	2	537646.69	4135594.45
	3	537578.20	4135608.05
	4	537509.99	4135622.81
	5	537442.02	4135638.79
	6	537323.66	4135152.67
	7	537400.12	4135134.70
	8	537476.87	4135118.11
	9	537553.93	4135102.79
	10	537631.33	4135088.92
	11	537708.86	4135076.33

Сектор	Характерные точки границ	Координаты МСК-03, зона 4	
		X	Y
	12	537784.41	4135570.93
	1	537715.48	4135582.09
4.3.52-9	1	537631.33	4135088.92
	2	537553.93	4135102.79
	3	537476.87	4135118.11
	4	537400.12	4135134.70
	5	537323.66	4135152.67
	6	537205.35	4134666.49
	7	537290.31	4134646.55
	8	537375.58	4134628.10
	9	537461.21	4134611.12
	10	537547.20	4134595.68
	11	537633.37	4134581.73
	12	537708.86	4135076.33
4.3.52-10	1	537631.33	4135088.92
	1	537547.20	4134595.68
	2	537461.21	4134611.12
	3	537375.58	4134628.10
	4	537290.31	4134646.55
	5	537205.35	4134666.49
	6	537087.08	4134180.29
	7	537180.54	4134158.33
	8	537274.35	4134138.08
	9	537368.54	4134119.37
	10	537463.14	4134102.43
	11	537557.91	4134087.06
4.3.52-11	12	537633.37	4134581.73
	1	537547.20	4134595.68
	1	537463.14	4134102.43
	2	537368.54	4134119.37
	3	537274.35	4134138.08
	4	537180.54	4134158.33
	5	537087.08	4134180.29
	6	536968.87	4133694.06
	7	537070.81	4133670.11
	8	537173.16	4133647.97
	9	537275.92	4133627.62
	10	537379.11	4133609.11
11	537482.51	4133592.40	
12	537557.91	4134087.06	

Сектор	Характерные точки границ	Координаты МСК-03, зона 4	
		X	Y
4.3.52-12	1	537463.14	4134102.43
	1	537379.11	4133609.11
	2	537275.92	4133627.62
	3	537173.16	4133647.97
	4	537070.81	4133670.11
	5	536968.87	4133694.06
	6	536850.70	4133207.73
	7	536961.15	4133181.85
	8	537072.02	4133157.88
	9	537183.34	4133135.78
	10	537295.13	4133115.80
	11	537407.15	4133097.65
4.3.52-13	12	537482.51	4133592.40
	1	537379.11	4133609.11
	1	537295.13	4133115.80
	2	537183.34	4133135.78
	3	537072.02	4133157.88
	4	536961.15	4133181.85
	5	536850.70	4133207.73
	6	536732.57	4132721.41
	7	536851.53	4132693.49
	8	536970.92	4132667.75
	9	537090.82	4132643.95
	10	537211.21	4132622.39
4.3.52-14	11	537331.85	4132602.86
	12	537407.15	4133097.65
	1	537295.13	4133115.80
	1	537211.21	4132622.39
	2	537090.82	4132643.95
	3	536970.92	4132667.75
	4	536851.53	4132693.49
	5	536732.57	4132721.41
	6	536614.51	4132235.05
	7	536741.96	4132205.15
	8	536869.88	4132177.51
	9	536998.34	4132152.10
10	537127.33	4132129.00	
11	537256.59	4132108.09	
12	537331.85	4132602.86	
1	537211.21	4132622.39	



Сектор	Характерные точки границ	Координаты МСК-03, зона 4	
		X	Y
4.3.52-15	1	537127.33	4132129.00
	2	536998.34	4132152.10
	3	536869.88	4132177.51
	4	536741.96	4132205.15
	5	536614.51	4132235.05
	6	536496.47	4131748.65
	7	536632.42	4131716.77
	8	536768.89	4131687.30
	9	536905.92	4131660.14
	10	537043.51	4131635.52
	11	537181.39	4131613.22
	12	537256.59	4132108.09
	1	537127.33	4132129.00
4.3.52-16	1	537043.51	4131635.52
	2	536905.92	4131660.14
	3	536768.89	4131687.30
	4	536632.42	4131716.77
	5	536496.47	4131748.65
	6	536378.50	4131262.14
	7	536522.95	4131228.28
	8	536667.93	4131197.06
	9	536813.53	4131168.21
	10	536959.72	4131142.06
	11	537106.23	4131118.38
	12	537181.39	4131613.22
	1	537043.51	4131635.52
4.3.52-17	1	536959.72	4131142.06
	2	536813.53	4131168.21
	3	536667.93	4131197.06
	4	536522.95	4131228.28
	5	536378.50	4131262.14
	6	536260.56	4130775.66
	7	536413.52	4130739.82
	8	536567.04	4130706.70
	9	536721.20	4130676.17
	10	536876.00	4130648.49
	11	537031.12	4130623.44
	12	537106.23	4131118.38
	1	536959.72	4131142.06
4.3.52-	1	536876.00	4130648.49

Сектор	Характерные точки границ	Координаты МСК-03, зона 4	
		X	Y
18	2	536721.20	4130676.17
	3	536567.04	4130706.70
	4	536413.52	4130739.82
	5	536260.56	4130775.66
	6	536142.68	4130289.14
	7	536304.13	4130251.32
	8	536466.19	4130216.37
	9	536628.92	4130184.16
	10	536792.32	4130154.96
	11	536956.06	4130128.54
	12	537031.12	4130623.44
	1	536876.00	4130648.49
	4.3.52-19	1	536792.32
2		536628.92	4130184.16
3		536466.19	4130216.37
4		536304.13	4130251.32
5		536142.68	4130289.14
6		536024.84	4129802.49
7		536194.81	4129762.70
8		536365.39	4129725.93
9		536536.69	4129692.03
10		536708.70	4129661.31
11		536881.06	4129633.51
12		536956.06	4130128.54
1		536792.32	4130154.96
4.3.52-20	1	536708.70	4129661.31
	2	536536.69	4129692.03
	3	536365.39	4129725.93
	4	536194.81	4129762.70
	5	536024.84	4129802.49
	6	535907.06	4129315.89
	7	536085.50	4129274.12
	8	536264.63	4129235.52
	9	536444.51	4129199.95
	10	536625.11	4129167.72
	11	536806.09	4129138.54
	12	536881.06	4129633.51
	1	536708.70	4129661.31
4.3.52-21	1	536625.11	4129167.72
	2	536444.51	4129199.95

Сектор	Характерные точки границ	Координаты МСК-03, зона 4	
		X	Y
	3	536264.63	4129235.52
	4	536085.50	4129274.12
	5	535907.06	4129315.89
	6	535789.30	4128829.24
	7	535976.27	4128785.50
	8	536163.92	4128745.08
	9	536352.37	4128707.74
	10	536541.58	4128673.99
	11	536731.18	4128643.44
	12	536806.09	4129138.54
	1	536625.11	4129167.72
4.3.52-22	1	536541.58	4128673.99
	2	536352.37	4128707.74
	3	536163.92	4128745.08
	4	535976.27	4128785.50
	5	535789.30	4128829.24
	6	535671.61	4128342.55
	7	535867.08	4128296.75
	8	536063.28	4128254.51
	9	536260.27	4128215.59
	10	536458.09	4128180.31
	11	536656.31	4128148.39
	12	536731.18	4128643.44
4.3.52-23	1	536458.09	4128180.31
	2	536260.27	4128215.59
	3	536063.28	4128254.51
	4	535867.08	4128296.75
	5	535671.61	4128342.55
	6	535553.96	4127855.73
	7	535757.94	4127808.04
	8	535962.67	4127763.99
	9	536168.24	4127723.39
	10	536374.66	4127686.50
	11	536581.50	4127653.21
	12	536656.31	4128148.39
4.3.52-24	1	536458.09	4128180.31
	1	536374.66	4127686.50
4.3.52-24	2	536168.24	4127723.39
	3	535962.67	4127763.99

Сектор	Характерные точки границ	Координаты МСК-03, зона 4	
		X	Y
	4	535757.94	4127808.04
	5	535553.96	4127855.73
	6	535436.37	4127368.96
	7	535648.84	4127319.30
	8	535862.10	4127273.33
	9	536076.25	4127231.06
	10	536291.27	4127192.76
	11	536506.75	4127158.00
	12	536581.50	4127653.21
	1	536374.66	4127686.50
4.3.52-25	1	536291.27	4127192.76
	2	536076.25	4127231.06
	3	535862.10	4127273.33
	4	535648.84	4127319.30
	5	535436.37	4127368.96
	6	535318.80	4126882.14
	7	535539.80	4126830.42
	8	535761.58	4126782.73
	9	535984.31	4126738.79
	10	536207.94	4126698.87
	11	536432.02	4126662.85
	12	536506.75	4127158.00
4.3.52-26	1	536291.27	4127192.76
	1	536207.94	4126698.87
	2	535984.31	4126738.79
	3	535761.58	4126782.73
	4	535539.80	4126830.42
	5	535318.80	4126882.14
	6	535201.31	4126395.19
	7	535430.79	4126341.60
	8	535661.12	4126292.09
	9	535892.41	4126246.37
	10	536124.65	4126205.05
	11	536357.36	4126167.55
12	536432.02	4126662.85	
4.3.52-27	1	536207.94	4126698.87
	1	536124.65	4126205.05
	2	535892.41	4126246.37
	3	535661.12	4126292.09
4.3.52-27	4	535430.79	4126341.60

Сектор	Характерные точки границ	Координаты МСК-03, зона 4	
		X	Y
	5	535201.31	4126395.19
	6	535083.84	4125908.29
	7	535321.84	4125852.74
	8	535560.70	4125801.31
	9	535800.57	4125754.03
	10	536041.41	4125711.08
	11	536282.74	4125672.33
	12	536357.36	4126167.55
	1	536124.65	4126205.05
4.3.52-28	1	536041.41	4125711.08
	2	535800.57	4125754.03
	3	535560.70	4125801.31
	4	535321.84	4125852.74
	5	535083.84	4125908.29
	6	534966.44	4125421.36
	7	535212.94	4125363.73
	8	535460.34	4125310.60
	9	535708.77	4125261.53
	10	535958.21	4125217.19
	11	536208.18	4125176.96
	12	536282.74	4125672.33
4.3.52-29	1	535958.21	4125217.19
	2	535708.77	4125261.53
	3	535460.34	4125310.60
	4	535212.94	4125363.73
	5	534966.44	4125421.36
	6	534849.07	4124934.38
	7	535104.08	4124874.78
	8	535360.02	4124819.73
	9	535617.02	4124769.11
	10	535875.09	4124723.14
	11	536133.67	4124681.67
	12	536208.18	4125176.96
4.3.53-1	1	535958.21	4125217.19
	2	538349.31	4139027.86
	3	538340.61	4139028.64
	4	538331.94	4139029.60
	5	538323.28	4139030.69
		538314.65	4139031.95

Сектор	Характерные точки границ	Координаты МСК-03, зона 4	
		X	Y
	6	538238.75	4138537.62
	7	538256.02	4138535.12
	8	538273.34	4138532.93
	9	538290.67	4138531.03
	10	538308.08	4138529.45
	11	538325.48	4138528.16
	12	538358.01	4139027.20
	1	538349.31	4139027.86
4.3.53-2	1	538308.08	4138529.45
	2	538290.67	4138531.03
	3	538273.34	4138532.93
	4	538256.02	4138535.12
	5	538238.75	4138537.62
	6	538162.91	4138043.27
	7	538188.80	4138039.50
	8	538214.79	4138036.21
	9	538240.81	4138033.38
	10	538266.89	4138031.01
	11	538292.99	4138029.07
	12	538325.48	4138528.16
4.3.53-3	1	538308.08	4138529.45
	2	538240.81	4138033.38
	3	538214.79	4138036.21
	4	538188.80	4138039.50
	5	538162.91	4138043.27
	6	538087.10	4137548.87
	7	538121.63	4137543.86
	8	538156.29	4137539.49
	9	538190.98	4137535.69
	10	538225.77	4137532.54
	11	538260.56	4137529.95
	12	538292.99	4138029.07
4.3.53-4	1	538266.89	4138031.01
	2	538225.77	4137532.54
	3	538190.98	4137535.69
	4	538156.29	4137539.49
	5	538121.63	4137543.86
	6	538087.10	4137548.87
		538011.37	4137054.43

Сектор	Характерные точки границ	Координаты МСК-03, зона 4	
		X	Y
	7	538054.52	4137048.17
	8	538097.83	4137042.72
	9	538141.20	4137037.98
	10	538184.68	4137034.03
	11	538228.18	4137030.80
	12	538260.56	4137529.95
	1	538225.77	4137532.54
4.3.53-5	1	538184.68	4137034.03
	2	538141.20	4137037.98
	3	538097.83	4137042.72
	4	538054.52	4137048.17
	5	538011.37	4137054.43
	6	537935.67	4136559.98
	7	537987.45	4136552.46
	8	538039.43	4136545.89
	9	538091.46	4136540.22
	10	538143.64	4136535.51
	11	538195.85	4136531.62
	12	538228.18	4137030.80
4.3.53-6	1	538184.68	4137034.03
	1	538143.64	4136535.51
	2	538091.46	4136540.22
	3	538039.43	4136545.89
	4	537987.45	4136552.46
	5	537935.67	4136559.98
	6	537860.02	4136065.45
	7	537920.43	4136056.70
	8	537981.07	4136049.07
	9	538041.79	4136042.43
	10	538102.67	4136036.93
	11	538163.57	4136032.40
12	538195.85	4136531.62	
4.3.53-7	1	538143.64	4136535.51
	1	538102.67	4136036.93
	2	538041.79	4136042.43
	3	537981.07	4136049.07
	4	537920.43	4136056.70
	5	537860.02	4136065.45
	6	537784.41	4135570.93
7	537853.47	4135560.90	

Сектор	Характерные точки границ	Координаты МСК-03, зона 4	
		X	Y
	8	537922.77	4135552.18
	9	537992.15	4135544.63
	10	538061.74	4135538.33
	11	538131.33	4135533.18
	12	538163.57	4136032.40
	1	538102.67	4136036.93
4.3.53-8	1	538061.74	4135538.33
	2	537992.15	4135544.63
	3	537922.77	4135552.18
	4	537853.47	4135560.90
	5	537784.41	4135570.93
	6	537708.86	4135076.33
	7	537786.56	4135065.09
	8	537864.51	4135055.26
	9	537942.57	4135046.77
	10	538020.86	4135039.68
	11	538099.15	4135033.90
	12	538131.33	4135533.18
4.3.53-9	1	538061.74	4135538.33
	1	538020.86	4135039.68
	2	537942.57	4135046.77
	3	537864.51	4135055.26
	4	537786.56	4135065.09
	5	537708.86	4135076.33
	6	537633.37	4134581.73
	7	537719.69	4134569.22
	8	537806.30	4134558.34
	9	537893.03	4134548.87
	10	537980.03	4134541.05
	11	538067.02	4134534.59
12	538099.15	4135033.90	
4.3.53-10	1	538020.86	4135039.68
	1	537980.03	4134541.05
	2	537893.03	4134548.87
	3	537806.30	4134558.34
	4	537719.69	4134569.22
	5	537633.37	4134581.73
	6	537557.91	4134087.06
	7	537652.86	4134073.34
8	537748.15	4134061.34	

Сектор	Характерные точки границ	Координаты МСК-03, зона 4	
		X	Y
	9	537843.56	4134050.94
	10	537939.24	4134042.35
	11	538034.94	4134035.25
	12	538067.02	4134534.59
	1	537980.03	4134541.05
4.3.53-11	1	537939.24	4134042.35
	2	537843.56	4134050.94
	3	537748.15	4134061.34
	4	537652.86	4134073.34
	5	537557.91	4134087.06
	6	537482.51	4133592.40
	7	537586.09	4133577.40
	8	537690.04	4133564.31
	9	537794.12	4133553.02
	10	537898.51	4133543.61
	11	538002.91	4133535.87
	12	538034.94	4134035.25
4.3.53-12	1	537939.24	4134042.35
	1	537898.51	4133543.61
	2	537794.12	4133553.02
	3	537690.04	4133564.31
	4	537586.09	4133577.40
	5	537482.51	4133592.40
	6	537407.15	4133097.65
	7	537519.39	4133081.40
	8	537631.98	4133067.28
	9	537744.75	4133055.02
	10	537857.83	4133044.83
	11	537970.93	4133036.52
12	538002.91	4133535.87	
4.3.53-13	1	537898.51	4133543.61
	1	537857.83	4133044.83
	2	537744.75	4133055.02
	3	537631.98	4133067.28
	4	537519.39	4133081.40
	5	537407.15	4133097.65
	6	537331.85	4132602.86
	7	537452.71	4132585.44
	8	537573.98	4132570.19
9	537695.41	4132556.98	

Сектор	Характерные точки границ	Координаты МСК-03, зона 4	
		X	Y
	10	537817.20	4132546.03
	11	537939.01	4132537.08
	12	537970.93	4133036.52
	1	537857.83	4133044.83
4.3.53-14	1	537817.20	4132546.03
	2	537695.41	4132556.98
	3	537573.98	4132570.19
	4	537452.71	4132585.44
	5	537331.85	4132602.86
	6	537256.59	4132108.09
	7	537386.09	4132089.37
	8	537516.02	4132073.04
	9	537646.13	4132058.97
	10	537776.62	4132047.24
	11	537907.11	4132037.62
	12	537939.01	4132537.08
4.3.53-15	1	537817.20	4132546.03
	1	537776.62	4132047.24
	2	537646.13	4132058.97
	3	537516.02	4132073.04
	4	537386.09	4132089.37
	5	537256.59	4132108.09
	6	537181.39	4131613.22
	7	537319.51	4131593.33
	8	537458.11	4131575.93
	9	537596.90	4131560.87
	10	537736.09	4131548.37
	11	537875.29	4131538.11
12	537907.11	4132037.62	
4.3.53-16	1	537776.62	4132047.24
	1	537736.09	4131548.37
	2	537596.90	4131560.87
	3	537458.11	4131575.93
	4	537319.51	4131593.33
	5	537181.39	4131613.22
	6	537106.23	4131118.38
	7	537253.00	4131097.19
	8	537400.26	4131078.71
	9	537547.72	4131062.73
10	537695.60	4131049.46	

Сектор	Характерные точки границ	Координаты МСК-03, зона 4	
		X	Y
	11	537843.51	4131038.58
	12	537875.29	4131538.11
	1	537736.09	4131548.37
4.3.53-17	1	537695.60	4131049.46
	2	537547.72	4131062.73
	3	537400.26	4131078.71
	4	537253.00	4131097.19
	5	537106.23	4131118.38
	6	537031.12	4130623.44
	7	537186.52	4130601.02
	8	537342.45	4130581.47
	9	537498.60	4130564.56
	10	537655.19	4130550.53
	11	537811.78	4130539.02
	12	537843.51	4131038.58
4.3.53-18	1	537695.60	4131049.46
	1	537655.19	4130550.53
	2	537498.60	4130564.56
	3	537342.45	4130581.47
	4	537186.52	4130601.02
	5	537031.12	4130623.44
	6	536956.06	4130128.54
	7	537120.09	4130104.88
	8	537284.69	4130084.26
	9	537449.51	4130066.42
	10	537614.80	4130051.63
	11	537780.10	4130039.49
12	537811.78	4130539.02	
4.3.53-19	1	537655.19	4130550.53
	1	537614.80	4130051.63
	2	537449.51	4130066.42
	3	537284.69	4130084.26
	4	537120.09	4130104.88
	5	536956.06	4130128.54
	6	536881.06	4129633.51
	7	537053.73	4129608.63
	8	537226.98	4129586.94
	9	537400.48	4129568.18
	10	537574.46	4129552.63
	11	537748.48	4129539.87

Сектор	Характерные точки границ	Координаты МСК-03, зона 4	
		X	Y
	12	537780.10	4130039.49
	1	537614.80	4130051.63
4.3.53-20	1	537574.46	4129552.63
	2	537400.48	4129568.18
	3	537226.98	4129586.94
	4	537053.73	4129608.63
	5	536881.06	4129633.51
	6	536806.09	4129138.54
	7	536987.41	4129112.43
	8	537169.32	4129089.58
	9	537351.50	4129069.90
	10	537534.20	4129053.58
	11	537716.89	4129040.21
	12	537748.48	4129539.87
4.3.53-21	1	537574.46	4129552.63
	1	537534.20	4129053.58
	2	537351.50	4129069.90
	3	537169.32	4129089.58
	4	536987.41	4129112.43
	5	536806.09	4129138.54
	6	536731.18	4128643.44
	7	536921.13	4128616.10
	8	537111.72	4128592.28
	9	537302.57	4128571.68
	10	537493.96	4128554.51
	11	537685.37	4128540.52
12	537716.89	4129040.21	
4.3.53-22	1	537534.20	4129053.58
	1	537493.96	4128554.51
	2	537302.57	4128571.68
	3	537111.72	4128592.28
	4	536921.13	4128616.10
	5	536731.18	4128643.44
	6	536656.31	4128148.39
	7	536854.91	4128119.73
	8	537054.16	4128094.85
	9	537253.68	4128073.33
	10	537453.77	4128055.50
	11	537653.90	4128040.79
12	537685.37	4128540.52	

Сектор	Характерные точки границ	Координаты МСК-03, зона 4	
		X	Y
	1	537493.96	4128554.51
4.3.53-23	1	537453.77	4128055.50
	2	537253.68	4128073.33
	3	537054.16	4128094.85
	4	536854.91	4128119.73
	5	536656.31	4128148.39
	6	536581.50	4127653.21
	7	536788.73	4127623.43
	8	536996.65	4127597.39
	9	537204.86	4127574.96
	10	537413.66	4127556.37
	11	537622.46	4127541.14
	12	537653.90	4128040.79
	1	537453.77	4128055.50
4.3.53-24	1	537413.66	4127556.37
	2	537204.86	4127574.96
	3	536996.65	4127597.39
	4	536788.73	4127623.43
	5	536581.50	4127653.21
	6	536506.75	4127158.00
	7	536722.60	4127127.00
	8	536939.19	4127099.99
	9	537156.07	4127076.54
	10	537373.57	4127057.20
	11	537591.10	4127041.36
	12	537622.46	4127541.14
	1	537413.66	4127556.37
4.3.53-25	1	537373.57	4127057.20
	2	537156.07	4127076.54
	3	536939.19	4127099.99
	4	536722.60	4127127.00
	5	536506.75	4127158.00
	6	536432.02	4126662.85
	7	536656.53	4126630.52
	8	536881.79	4126602.45
	9	537107.34	4126578.19
	10	537333.54	4126557.99
	11	537559.77	4126541.53
	12	537591.10	4127041.36
	1	537373.57	4127057.20

Сектор	Характерные точки границ	Координаты МСК-03, зона 4	
		X	Y
4.3.53-26	1	537333.54	4126557.99
	2	537107.34	4126578.19
	3	536881.79	4126602.45
	4	536656.53	4126630.52
	5	536432.02	4126662.85
	6	536357.36	4126167.55
	7	536590.50	4126134.11
	8	536824.42	4126104.88
	9	537058.66	4126079.71
	10	537293.57	4126058.86
	11	537528.49	4126041.68
	12	537559.77	4126541.53
	1	537333.54	4126557.99
4.3.53-27	1	537293.57	4126058.86
	2	537058.66	4126079.71
	3	536824.42	4126104.88
	4	536590.50	4126134.11
	5	536357.36	4126167.55
	6	536282.74	4125672.33
	7	536524.53	4125637.56
	8	536767.11	4125607.38
	9	537010.04	4125581.19
	10	537253.64	4125559.59
	11	537497.27	4125541.81
	12	537528.49	4126041.68
	1	537293.57	4126058.86
4.3.53-28	1	537253.64	4125559.59
	2	537010.04	4125581.19
	3	536767.11	4125607.38
	4	536524.53	4125637.56
	5	536282.74	4125672.33
	6	536208.18	4125176.96
	7	536458.60	4125141.09
	8	536709.85	4125109.74
	9	536961.46	4125082.75
	10	537213.77	4125060.29
	11	537466.10	4125041.89
	12	537497.27	4125541.81
	1	537253.64	4125559.59
4.3.53-	1	537213.77	4125060.29

Сектор	Характерные точки границ	Координаты МСК-03, зона 4	
		X	Y
29	2	536961.46	4125082.75
	3	536709.85	4125109.74
	4	536458.60	4125141.09
	5	536208.18	4125176.96
	6	536133.67	4124681.67
	7	536392.73	4124644.47
	8	536652.64	4124612.06
	9	536912.92	4124584.16
	10	537173.94	4124560.96
	11	537434.96	4124542.06
	12	537466.10	4125041.89
	1	537213.77	4125060.29
	4.3.54-1	1	538401.62
2		538392.91	4139026.15
3		538384.18	4139026.18
4		538375.44	4139026.39
5		538366.74	4139026.71
6		538358.01	4139027.20
7		538325.48	4138528.16
8		538342.92	4138527.17
9		538360.35	4138526.50
10		538377.81	4138526.11
11		538395.27	4138526.04
12		538412.71	4138526.27
1		538401.62	4139026.26
4.3.54-2	1	538412.71	4138526.27
	2	538395.27	4138526.04
	3	538377.81	4138526.11
	4	538360.35	4138526.50
	5	538342.92	4138527.17
	6	538325.48	4138528.16
	7	538292.99	4138029.07
	8	538319.15	4138027.61
	9	538345.30	4138026.60
	10	538371.48	4138026.01
	11	538397.66	4138025.91
	12	538423.84	4138026.26
	1	538412.71	4138526.27
4.3.54-3	1	538423.84	4138026.26
	2	538397.66	4138025.91

Сектор	Характерные точки границ	Координаты МСК-03, зона 4		
		X	Y	
	3	538371.48	4138026.01	
	4	538345.30	4138026.60	
	5	538319.15	4138027.61	
	6	538292.99	4138029.07	
	7	538260.56	4137529.95	
	8	538295.44	4137528.00	
	9	538330.32	4137526.65	
	10	538365.21	4137525.89	
	11	538400.12	4137525.76	
	12	538435.03	4137526.22	
	1	538423.84	4138026.26	
	4.3.54-4	1	538435.03	4137526.22
		2	538400.12	4137525.76
3		538365.21	4137525.89	
4		538330.32	4137526.65	
5		538295.44	4137528.00	
6		538260.56	4137529.95	
7		538228.18	4137030.80	
8		538271.77	4137028.37	
9		538315.36	4137026.71	
10		538359.00	4137025.73	
11		538402.64	4137025.57	
12		538446.26	4137026.16	
1		538435.03	4137526.22	
4.3.54-5	1	538446.26	4137026.16	
	2	538402.64	4137025.57	
	3	538359.00	4137025.73	
	4	538315.36	4137026.71	
	5	538271.77	4137028.37	
	6	538228.18	4137030.80	
	7	538195.85	4136531.62	
	8	538248.17	4136528.70	
	9	538300.47	4136526.71	
	10	538352.83	4136525.55	
	11	538405.20	4136525.36	
	12	538457.55	4136526.06	
	1	538446.26	4137026.16	
4.3.54-6	1	538457.55	4136526.06	
	2	538405.20	4136525.36	
	3	538352.83	4136525.55	



Сектор	Характерные точки границ	Координаты МСК-03, зона 4	
		Х	У
	4	538300.47	4136526.71
	5	538248.17	4136528.70
	6	538195.85	4136531.62
	7	538163.57	4136032.40
	8	538224.61	4136029.01
	9	538285.63	4136026.69
	10	538346.72	4136025.34
	11	538407.81	4136025.14
	12	538468.89	4136025.96
	1	538457.55	4136526.06
4.3.54-7	1	538468.89	4136025.96
	2	538407.81	4136025.14
	3	538346.72	4136025.34
	4	538285.63	4136026.69
	5	538224.61	4136029.01
	6	538163.57	4136032.40
	7	538131.33	4135533.18
	8	538201.10	4135529.28
	9	538270.84	4135526.64
	10	538340.65	4135525.10
	11	538410.47	4135524.87
	12	538480.29	4135525.79
	1	538468.89	4136025.96
4.3.54-8	1	538480.29	4135525.79
	2	538410.47	4135524.87
	3	538340.65	4135525.10
	4	538270.84	4135526.64
	5	538201.10	4135529.28
	6	538131.33	4135533.18
	7	538099.15	4135033.90
	8	538177.63	4135029.52
	9	538256.10	4135026.57
	10	538334.64	4135024.83
	11	538413.19	4135024.59
	12	538491.73	4135025.62
	1	538480.29	4135525.79
4.3.54-9	1	538491.73	4135025.62
	2	538413.19	4135024.59
	3	538334.64	4135024.83
	4	538256.10	4135026.57

Сектор	Характерные точки границ	Координаты МСК-03, зона 4	
		Х	У
	5	538177.63	4135029.52
	6	538099.15	4135033.90
	7	538067.02	4134534.59
	8	538154.23	4134529.74
	9	538241.40	4134526.46
	10	538328.67	4134524.54
	11	538415.95	4134524.28
	12	538503.22	4134525.44
	1	538491.73	4135025.62
4.3.54-10	1	538503.22	4134525.44
	2	538415.95	4134524.28
	3	538328.67	4134524.54
	4	538241.40	4134526.46
	5	538154.23	4134529.74
	6	538067.02	4134534.59
	7	538034.94	4134035.25
	8	538130.87	4134029.96
	9	538226.76	4134026.32
	10	538322.76	4134024.22
	11	538418.77	4134023.94
	12	538514.76	4134025.23
	1	538503.22	4134525.44
4.3.54-11	1	538514.76	4134025.23
	2	538418.77	4134023.94
	3	538322.76	4134024.22
	4	538226.76	4134026.32
	5	538130.87	4134029.96
	6	538034.94	4134035.25
	7	538002.91	4133535.87
	8	538107.56	4133530.12
	9	538212.17	4133526.16
	10	538316.90	4133523.87
	11	538421.63	4133523.58
	12	538526.35	4133524.99
	1	538514.76	4134025.23
4.3.54-12	1	538526.35	4133524.99
	2	538421.63	4133523.58
	3	538316.90	4133523.87
	4	538212.17	4133526.16
	5	538107.56	4133530.12

Сектор	Характерные точки границ	Координаты МСК-03, зона 4	
		Х	У
	6	538002.91	4133535.87
	7	537970.93	4133036.52
	8	538084.30	4133030.24
	9	538197.63	4133025.96
	10	538311.09	4133023.50
	11	538424.55	4133023.19
	12	538537.99	4133024.74
	1	538526.35	4133524.99
4.3.54-13	1	538537.99	4133024.74
	2	538424.55	4133023.19
	3	538311.09	4133023.50
	4	538197.63	4133025.96
	5	538084.30	4133030.24
	6	537970.93	4133036.52
	7	537939.01	4132537.08
	8	538061.10	4132530.33
	9	538183.15	4132525.73
	10	538305.32	4132523.10
	11	538427.51	4132522.78
	12	538549.69	4132524.45
4.3.54-14	1	538537.99	4133024.74
	1	538549.69	4132524.45
	2	538427.51	4132522.78
	3	538305.32	4132523.10
	4	538183.15	4132525.73
	5	538061.10	4132530.33
	6	537939.01	4132537.08
	7	537907.11	4132037.62
	8	538037.93	4132030.40
	9	538168.70	4132025.49
	10	538299.61	4132022.74
	11	538430.53	4132022.34
12	538561.43	4132024.15	
4.3.54-15	1	538549.69	4132524.45
	1	538561.43	4132024.15
	2	538430.53	4132022.34
	3	538299.61	4132022.74
	4	538168.70	4132025.49
	5	538037.93	4132030.40
6	537907.11	4132037.62	

Сектор	Характерные точки границ	Координаты МСК-03, зона 4		
		Х	У	
	7	537875.29	4131538.11	
	8	538014.82	4131530.43	
	9	538154.31	4131525.20	
	10	538293.95	4131522.28	
	11	538433.59	4131521.88	
	12	538573.22	4131523.82	
	1	538561.43	4132024.15	
	4.3.54-16	1	538573.22	4131523.82
		2	538433.59	4131521.88
		3	538293.95	4131522.28
		4	538154.31	4131525.20
		5	538014.82	4131530.43
6		537875.29	4131538.11	
7		537843.51	4131038.58	
8		537991.76	4131030.42	
9		538139.98	4131024.90	
10		538288.34	4131021.80	
11		538436.72	4131021.38	
12		538585.06	4131023.47	
4.3.54-17	1	538573.22	4131523.82	
	1	538585.06	4131023.47	
	2	538436.72	4131021.38	
	3	538288.34	4131021.80	
	4	538139.98	4131024.90	
	5	537991.76	4131030.42	
	6	537843.51	4131038.58	
	7	537811.78	4130539.02	
	8	537968.75	4130530.47	
	9	538125.68	4130524.63	
	10	538282.78	4130521.30	
	11	538439.88	4130520.86	
12	538596.96	4130523.08		
4.3.54-18	1	538585.06	4131023.47	
	1	538596.96	4130523.08	
	2	538439.88	4130520.86	
	3	538282.78	4130521.30	
	4	538125.68	4130524.63	
	5	537968.75	4130530.47	
	6	537811.78	4130539.02	
7	537780.10	4130039.49		

Сектор	Характерные точки границ	Координаты МСК-03, зона 4	
		X	Y
	8	537945.80	4130030.41
	9	538111.45	4130024.26
	10	538277.27	4130020.77
	11	538443.10	4130020.32
	12	538608.90	4130022.69
	1	538596.96	4130523.08
4.3.54-19	1	538608.90	4130022.69
	2	538443.10	4130020.32
	3	538277.27	4130020.77
	4	538111.45	4130024.26
	5	537945.80	4130030.41
	6	537780.10	4130039.49
	7	537748.48	4129539.87
	8	537922.90	4129530.32
	9	538097.26	4129523.87
	10	538271.81	4129520.20
	11	538446.36	4129519.76
	12	538620.90	4129522.18
4.3.54-20	1	538608.90	4130022.69
	1	538620.90	4129522.18
	2	538446.36	4129519.76
	3	538271.81	4129520.20
	4	538097.26	4129523.87
	5	537922.90	4129530.32
	6	537748.48	4129539.87
	7	537716.89	4129040.21
	8	537900.04	4129030.20
	9	538083.13	4129023.44
	10	538266.40	4129019.61
	11	538449.70	4129019.17
12	538632.95	4129021.73	
4.3.54-21	1	538620.90	4129522.18
	1	538632.95	4129021.73
	2	538449.70	4129019.17
	3	538266.40	4129019.61
	4	538083.13	4129023.44
	5	537900.04	4129030.20
	6	537716.89	4129040.21
	7	537685.37	4128540.52
8	537877.23	4128530.06	

Сектор	Характерные точки границ	Координаты МСК-03, зона 4	
		X	Y
	9	538069.04	4128523.00
	10	538261.05	4128519.00
	11	538453.07	4128518.47
	12	538645.05	4128521.25
	1	538632.95	4129021.73
4.3.54-22	1	538645.05	4128521.25
	2	538453.07	4128518.47
	3	538261.05	4128519.00
	4	538069.04	4128523.00
	5	537877.23	4128530.06
	6	537685.37	4128540.52
	7	537653.90	4128040.79
	8	537854.49	4128029.88
	9	538055.01	4128022.51
	10	538255.74	4128018.36
	11	538456.49	4128017.82
	12	538657.20	4128020.75
4.3.54-23	1	538645.05	4128521.25
	1	538657.20	4128020.75
	2	538456.49	4128017.82
	3	538255.74	4128018.36
	4	538055.01	4128022.51
	5	537854.49	4128029.88
	6	537653.90	4128040.79
	7	537622.46	4127541.14
	8	537831.78	4127529.67
	9	538041.02	4127522.00
	10	538250.50	4127517.69
	11	538459.97	4127517.14
12	538669.40	4127520.22	
4.3.54-24	1	538657.20	4128020.75
	1	538669.40	4127520.22
	2	538459.97	4127517.14
	3	538250.50	4127517.69
	4	538041.02	4127522.00
	5	537831.78	4127529.67
	6	537622.46	4127541.14
	7	537591.10	4127041.36
	8	537809.12	4127029.43
9	538027.10	4127021.46	

Сектор	Характерные точки границ	Координаты МСК-03, зона 4	
		X	Y
	10	538245.28	4127016.98
	11	538463.48	4127016.45
	12	538681.64	4127019.68
	1	538669.40	4127520.22
4.3.54-25	1	538681.64	4127019.68
	2	538463.48	4127016.45
	3	538245.28	4127016.98
	4	538027.10	4127021.46
	5	537809.12	4127029.43
	6	537591.10	4127041.36
	7	537559.77	4126541.53
	8	537786.52	4126529.27
	9	538013.20	4126520.89
	10	538240.13	4126516.26
	11	538467.06	4126515.72
	12	538693.95	4126519.11
4.3.54-26	1	538681.64	4127019.68
	1	538693.95	4126519.11
	2	538467.06	4126515.72
	3	538240.13	4126516.26
	4	538013.20	4126520.89
	5	537786.52	4126529.27
	6	537559.77	4126541.53
	7	537528.49	4126041.68
	8	537763.97	4126028.97
	9	537999.37	4126020.30
	10	538235.02	4126015.52
	11	538470.68	4126014.97
12	538706.30	4126018.51	
4.3.54-27	1	538693.95	4126519.11
	1	538706.30	4126018.51
	2	538470.68	4126014.97
	3	538235.02	4126015.52
	4	537999.37	4126020.30
	5	537763.97	4126028.97
	6	537528.49	4126041.68
	7	537497.27	4125541.81
	8	537741.48	4125528.64
	9	537985.60	4125519.67
10	538229.98	4125514.74	

Сектор	Характерные точки границ	Координаты МСК-03, зона 4	
		X	Y
	11	538474.36	4125514.19
	12	538718.70	4125517.89
	1	538706.30	4126018.51
4.3.54-28	1	538718.70	4125517.89
	2	538474.36	4125514.19
	3	538229.98	4125514.74
	4	537985.60	4125519.67
	5	537741.48	4125528.64
	6	537497.27	4125541.81
	7	537466.10	4125041.89
	8	537719.02	4125028.28
	9	537971.86	4125019.01
	10	538224.97	4125013.92
	11	538478.10	4125013.39
	12	538731.15	4125017.25
4.3.54-29	1	538718.70	4125517.89
	1	538731.15	4125017.25
	2	538478.10	4125013.39
	3	538224.97	4125013.92
	4	537971.86	4125019.01
	5	537719.02	4125028.28
	6	537466.10	4125041.89
	7	537434.96	4124542.06
	8	537696.62	4124527.88
	9	537958.19	4124518.33
	10	538220.02	4124513.09
	11	538481.87	4124512.57
12	538743.66	4124516.58	
4.3.55-1	1	538731.15	4125017.25
	1	538445.17	4139029.13
	2	538436.47	4139028.26
	3	538427.78	4139027.54
	4	538419.07	4139026.95
	5	538410.35	4139026.53
	6	538401.62	4139026.26
	7	538412.71	4138526.27
	8	538430.15	4138526.82
	9	538447.58	4138527.66
	10	538465.02	4138528.82
11	538482.40	4138530.27	

Сектор	Характерные точки границ	Координаты МСК-03, зона 4	
		X	Y
	12	538499.78	4138532.01
	1	538445.17	4139029.13
4.3.55-2	1	538499.78	4138532.01
	2	538482.40	4138530.27
	3	538465.02	4138528.82
	4	538447.58	4138527.66
	5	538430.15	4138526.82
	6	538412.71	4138526.27
	7	538423.84	4138026.26
	8	538450.02	4138027.08
	9	538476.17	4138028.35
	10	538502.30	4138030.08
	11	538528.38	4138032.25
	12	538554.44	4138034.88
4.3.55-3	1	538499.78	4138532.01
	1	538554.44	4138034.88
	2	538528.38	4138032.25
	3	538502.30	4138030.08
	4	538476.17	4138028.35
	5	538450.02	4138027.08
	6	538423.84	4138026.26
	7	538435.03	4137526.22
	8	538469.92	4137527.32
	9	538504.79	4137529.00
	10	538539.63	4137531.33
	11	538574.42	4137534.23
12	538609.16	4137537.73	
4.3.55-4	1	538554.44	4138034.88
	1	538609.16	4137537.73
	2	538574.42	4137534.23
	3	538539.63	4137531.33
	4	538504.79	4137529.00
	5	538469.92	4137527.32
	6	538435.03	4137526.22
	7	538446.26	4137026.16
	8	538489.88	4137027.52
	9	538533.47	4137029.64
	10	538577.03	4137032.56
	11	538620.48	4137036.18
12	538663.93	4137040.55	

Сектор	Характерные точки границ	Координаты МСК-03, зона 4	
		X	Y
4.3.55-5	1	538609.16	4137537.73
	1	538663.93	4137040.55
	2	538620.48	4137036.18
	3	538577.03	4137032.56
	4	538533.47	4137029.64
	5	538489.88	4137027.52
	6	538446.26	4137026.16
	7	538457.55	4136526.06
	8	538509.89	4136527.71
	9	538562.21	4136530.26
	10	538614.45	4136533.77
	11	538666.61	4136538.09
4.3.55-6	12	538718.76	4136543.36
	1	538663.93	4137040.55
	1	538718.76	4136543.36
	2	538666.61	4136538.09
	3	538614.45	4136533.77
	4	538562.21	4136530.26
	5	538509.89	4136527.71
	6	538457.55	4136526.06
	7	538468.89	4136025.96
	8	538529.96	4136027.87
	9	538590.98	4136030.86
	10	538651.94	4136034.93
11	538712.80	4136040.01	
12	538773.62	4136046.17	
4.3.55-7	1	538718.76	4136543.36
	1	538773.62	4136046.17
	2	538712.80	4136040.01
	3	538651.94	4136034.93
	4	538590.98	4136030.86
	5	538529.96	4136027.87
	6	538468.89	4136025.96
	7	538480.29	4135525.79
	8	538550.07	4135528.02
	9	538619.81	4135531.43
	10	538689.47	4135536.10
	11	538759.03	4135541.91
12	538828.54	4135548.92	
1	538773.62	4136046.17	

Сектор	Характерные точки границ	Координаты МСК-03, зона 4	
		X	Y
4.3.55-8	1	538828.54	4135548.92
	2	538759.03	4135541.91
	3	538689.47	4135536.10
	4	538619.81	4135531.43
	5	538550.07	4135528.02
	6	538480.29	4135525.79
	7	538491.73	4135025.62
	8	538570.22	4135028.15
	9	538648.69	4135031.96
	10	538727.06	4135037.26
	11	538805.31	4135043.76
	12	538883.52	4135051.69
	1	538828.54	4135548.92
4.3.55-9	1	538883.52	4135051.69
	2	538805.31	4135043.76
	3	538727.06	4135037.26
	4	538648.69	4135031.96
	5	538570.22	4135028.15
	6	538491.73	4135025.62
	7	538503.22	4134525.44
	8	538590.44	4134528.25
	9	538677.62	4134532.49
	10	538764.70	4134538.38
	11	538851.63	4134545.62
	12	538938.53	4134554.44
	1	538883.52	4135051.69
4.3.55-10	1	538938.53	4134554.44
	2	538851.63	4134545.62
	3	538764.70	4134538.38
	4	538677.62	4134532.49
	5	538590.44	4134528.25
	6	538503.22	4134525.44
	7	538514.76	4134025.23
	8	538610.70	4134028.33
	9	538706.59	4134033.01
	10	538802.40	4134039.45
	11	538898.02	4134047.47
	12	538993.61	4134057.14
	1	538938.53	4134554.44
4.3.55-	1	538993.61	4134057.14

Сектор	Характерные точки границ	Координаты МСК-03, зона 4	
		X	Y
11	2	538898.02	4134047.47
	3	538802.40	4134039.45
	4	538706.59	4134033.01
	5	538610.70	4134028.33
	6	538514.76	4134025.23
	7	538526.35	4133524.99
	8	538631.02	4133528.39
	9	538735.63	4133533.50
	10	538840.14	4133540.54
	11	538944.46	4133549.30
	12	539048.73	4133559.86
	1	538993.61	4134057.14
4.3.55-12	1	539048.73	4133559.86
	2	538944.46	4133549.30
	3	538840.14	4133540.54
	4	538735.63	4133533.50
	5	538631.02	4133528.39
	6	538526.35	4133524.99
	7	538537.99	4133024.74
	8	538651.39	4133028.38
	9	538764.70	4133033.98
	10	538877.92	4133041.61
	11	538990.94	4133051.06
	12	539103.89	4133062.56
1	539048.73	4133559.86	
4.3.55-13	1	539103.89	4133062.56
	2	538990.94	4133051.06
	3	538877.92	4133041.61
	4	538764.70	4133033.98
	5	538651.39	4133028.38
	6	538537.99	4133024.74
	7	538549.69	4132524.45
	8	538671.79	4132528.39
	9	538793.84	4132534.37
	10	538915.77	4132542.67
	11	539037.48	4132552.85
	12	539159.12	4132565.20
1	539103.89	4133062.56	
4.3.55-14	1	539159.12	4132565.20
	2	539037.48	4132552.85

Сектор	Характерные точки границ	Координаты МСК-03, зона 4	
		Х	У
	3	538915.77	4132542.67
	4	538793.84	4132534.37
	5	538671.79	4132528.39
	6	538549.69	4132524.45
	7	538561.43	4132024.15
	8	538692.26	4132028.37
	9	538823.01	4132034.80
	10	538953.66	4132043.64
	11	539084.04	4132054.63
	12	539214.39	4132067.87
	1	539159.12	4132565.20
	4.3.55-15	1	539214.39
2		539084.04	4132054.63
3		538953.66	4132043.64
4		538823.01	4132034.80
5		538692.26	4132028.37
6		538561.43	4132024.15
7		538573.22	4131523.82
8		538712.78	4131528.34
9		538852.26	4131535.21
10		538991.60	4131544.65
11		539130.68	4131556.32
12		539269.70	4131570.51
4.3.55-16	1	539214.39	4132067.87
	1	539269.70	4131570.51
	2	539130.68	4131556.32
	3	538991.60	4131544.65
	4	538852.26	4131535.21
	5	538712.78	4131528.34
	6	538573.22	4131523.82
	7	538585.06	4131023.47
	8	538733.35	4131028.28
	9	538881.53	4131035.59
	10	539029.58	4131045.65
	11	539177.37	4131058.06
12	539325.08	4131073.09	
4.3.55-17	1	539269.70	4131570.51
	1	539325.08	4131073.09
	2	539177.37	4131058.06
	3	539029.58	4131045.65

Сектор	Характерные точки границ	Координаты МСК-03, зона 4		
		Х	У	
	4	538881.53	4131035.59	
	5	538733.35	4131028.28	
	6	538585.06	4131023.47	
	7	538596.96	4130523.08	
	8	538753.95	4130528.20	
	9	538910.87	4130535.96	
	10	539067.63	4130546.62	
	11	539224.10	4130559.78	
	12	539380.50	4130575.71	
	1	539325.08	4131073.09	
	4.3.55-18	1	539380.50	4130575.71
		2	539224.10	4130559.78
3		539067.63	4130546.62	
4		538910.87	4130535.96	
5		538753.95	4130528.20	
6		538596.96	4130523.08	
7		538608.90	4130022.69	
8		538774.63	4130028.10	
9		538940.25	4130036.31	
10		539105.72	4130047.49	
11		539270.89	4130061.41	
12		539435.98	4130078.25	
4.3.55-19	1	539380.50	4130575.71	
	1	539435.98	4130078.25	
	2	539270.89	4130061.41	
	3	539105.72	4130047.49	
	4	538940.25	4130036.31	
	5	538774.63	4130028.10	
	6	538608.90	4130022.69	
	7	538620.90	4129522.18	
	8	538795.35	4129527.90	
	9	538969.69	4129536.55	
	10	539143.87	4129548.43	
	11	539317.73	4129563.09	
12	539491.49	4129580.82		
4.3.55-20	1	539435.98	4130078.25	
	1	539491.49	4129580.82	
	2	539317.73	4129563.09	
	3	539143.87	4129548.43	
	4	538969.69	4129536.55	

Сектор	Характерные точки границ	Координаты МСК-03, зона 4		
		X	Y	
	5	538795.35	4129527.90	
	6	538620.90	4129522.18	
	7	538632.95	4129021.73	
	8	538816.12	4129027.75	
	9	538999.18	4129036.86	
	10	539182.06	4129049.34	
	11	539364.60	4129064.76	
	12	539547.06	4129083.40	
	1	539491.49	4129580.82	
	4.3.55-21	1	539547.06	4129083.40
		2	539364.60	4129064.76
		3	539182.06	4129049.34
4		538999.18	4129036.86	
5		538816.12	4129027.75	
6		538632.95	4129021.73	
7		538645.05	4128521.25	
8		538836.95	4128527.58	
9		539028.71	4128537.14	
10		539220.31	4128550.24	
11		539411.55	4128566.41	
12		539602.69	4128585.87	
4.3.55-22	1	539547.06	4129083.40	
	1	539602.69	4128585.87	
	2	539411.55	4128566.41	
	3	539220.31	4128550.24	
	4	539028.71	4128537.14	
	5	538836.95	4128527.58	
	6	538645.05	4128521.25	
	7	538657.20	4128020.75	
	8	538857.82	4128027.39	
	9	539058.31	4128037.40	
	10	539258.60	4128051.03	
	11	539458.54	4128067.95	
12	539658.36	4128088.40		
4.3.55-23	1	539602.69	4128585.87	
	1	539658.36	4128088.40	
	2	539458.54	4128067.95	
	3	539258.60	4128051.03	
	4	539058.31	4128037.40	
5	538857.82	4128027.39		

Сектор	Характерные точки границ	Координаты МСК-03, зона 4		
		X	Y	
	6	538657.20	4128020.75	
	7	538669.40	4127520.22	
	8	538878.73	4127527.17	
	9	539087.93	4127537.64	
	10	539296.95	4127551.88	
	11	539505.58	4127569.55	
	12	539714.09	4127590.93	
	1	539658.36	4128088.40	
	4.3.55-24	1	539714.09	4127590.93
		2	539505.58	4127569.55
		3	539296.95	4127551.88
		4	539087.93	4127537.64
5		538878.73	4127527.17	
6		538669.40	4127520.22	
7		538681.64	4127019.68	
8		538899.70	4127026.93	
9		539117.63	4127037.77	
10		539335.34	4127052.73	
11		539552.66	4127071.15	
12		539769.86	4127093.34	
4.3.55-25	1	539714.09	4127590.93	
	1	539769.86	4127093.34	
	2	539552.66	4127071.15	
	3	539335.34	4127052.73	
	4	539117.63	4127037.77	
	5	538899.70	4127026.93	
	6	538681.64	4127019.68	
	7	538693.95	4126519.11	
	8	538920.73	4126526.68	
	9	539147.37	4126537.97	
	10	539373.80	4126553.54	
	11	539599.80	4126572.62	
12	539825.68	4126595.82		
4.3.55-26	1	539769.86	4127093.34	
	1	539825.68	4126595.82	
	2	539599.80	4126572.62	
	3	539373.80	4126553.54	
	4	539147.37	4126537.97	
	5	538920.73	4126526.68	
6	538693.95	4126519.11		



Сектор	Характерные точки границ	Координаты МСК-03, зона 4	
		X	Y
	7	538706.30	4126018.51
	8	538941.81	4126026.29
	9	539177.16	4126038.14
	10	539412.30	4126054.23
	11	539647.00	4126074.18
	12	539881.56	4126098.29
	1	539825.68	4126595.82
4.3.55-27	1	539881.56	4126098.29
	2	539647.00	4126074.18
	3	539412.30	4126054.23
	4	539177.16	4126038.14
	5	538941.81	4126026.29
	6	538706.30	4126018.51
	7	538718.70	4125517.89
	8	538962.93	4125525.98
	9	539207.01	4125538.29
	10	539450.84	4125555.01
	11	539694.23	4125575.73
	12	539937.49	4125600.64
4.3.55-28	1	539881.56	4126098.29
	1	539937.49	4125600.64
	2	539694.23	4125575.73
	3	539450.84	4125555.01
	4	539207.01	4125538.29
	5	538962.93	4125525.98
	6	538718.70	4125517.89
	7	538731.15	4125017.25
	8	538984.10	4125025.65
	9	539236.90	4125038.43
	10	539489.44	4125055.76
	11	539741.52	4125077.13
12	539993.47	4125103.08	
4.3.55-29	1	539937.49	4125600.64
	1	539993.47	4125103.08
	2	539741.52	4125077.13
	3	539489.44	4125055.76
	4	539236.90	4125038.43
	5	538984.10	4125025.65
	6	538731.15	4125017.25
7	538743.66	4124516.58	

Сектор	Характерные точки границ	Координаты МСК-03, зона 4	
		X	Y
	8	539005.33	4124525.30
	9	539266.84	4124538.43
	10	539528.10	4124556.50
	11	539788.87	4124578.63
	12	540049.49	4124605.50
	1	539993.47	4125103.08
4.3.56-1	1	538488.27	4139035.78
	2	538479.70	4139034.15
	3	538471.09	4139032.67
	4	538462.48	4139031.34
	5	538453.82	4139030.17
	6	538445.17	4139029.13
	7	538499.78	4138532.01
	8	538517.10	4138534.09
	9	538534.41	4138536.43
	10	538551.65	4138539.09
	11	538568.86	4138542.05
	12	538586.00	4138545.32
4.3.56-2	1	538488.27	4139035.78
	1	538586.00	4138545.32
	2	538568.86	4138542.05
	3	538551.65	4138539.09
	4	538534.41	4138536.43
	5	538517.10	4138534.09
	6	538499.78	4138532.01
	7	538554.44	4138034.88
	8	538580.43	4138037.99
	9	538606.40	4138041.51
	10	538632.25	4138045.51
	11	538658.07	4138049.94
12	538683.77	4138054.85	
4.3.56-3	1	538586.00	4138545.32
	1	538683.77	4138054.85
	2	538658.07	4138049.94
	3	538632.25	4138045.51
	4	538606.40	4138041.51
	5	538580.43	4138037.99
	6	538554.44	4138034.88
	7	538609.16	4137537.73
8	538643.81	4137541.87	

Сектор	Характерные точки границ	Координаты МСК-03, зона 4	
		X	Y
	9	538678.42	4137546.56
	10	538712.92	4137551.90
	11	538747.32	4137557.83
	12	538781.59	4137564.38
	1	538683.77	4138054.85
4.3.56-4	1	538781.59	4137564.38
	2	538747.32	4137557.83
	3	538712.92	4137551.90
	4	538678.42	4137546.56
	5	538643.81	4137541.87
	6	538609.16	4137537.73
	7	538663.93	4137040.55
	8	538707.24	4137045.73
	9	538750.50	4137051.62
	10	538793.62	4137058.29
	11	538836.63	4137065.68
	12	538879.47	4137073.87
4.3.56-5	1	538879.47	4137073.87
	2	538836.63	4137065.68
	3	538793.62	4137058.29
	4	538750.50	4137051.62
	5	538707.24	4137045.73
	6	538663.93	4137040.55
	7	538718.76	4136543.36
	8	538770.71	4136549.59
	9	538822.64	4136556.64
	10	538874.37	4136564.65
	11	538925.99	4136573.55
	12	538977.39	4136583.36
4.3.56-6	1	538879.47	4137073.87
	2	538977.39	4136583.36
	3	538925.99	4136573.55
	4	538874.37	4136564.65
	5	538822.64	4136556.64
	6	538770.71	4136549.59
	7	538718.76	4136543.36
	8	538773.62	4136046.17
	9	538834.24	4136053.41

Сектор	Характерные точки границ	Координаты МСК-03, зона 4	
		X	Y
	10	538955.17	4136071.02
	11	539015.39	4136081.37
	12	539075.36	4136092.86
	1	538977.39	4136583.36
4.3.56-7	1	539075.36	4136092.86
	2	539015.39	4136081.37
	3	538955.17	4136071.02
	4	538894.82	4136061.66
	5	538834.24	4136053.41
	6	538773.62	4136046.17
	7	538828.54	4135548.92
	8	538897.84	4135557.24
	9	538967.06	4135566.64
	10	539036.03	4135577.35
	11	539104.84	4135589.22
	12	539173.38	4135602.32
4.3.56-8	1	539075.36	4136092.86
	2	539173.38	4135602.32
	3	539104.84	4135589.22
	4	539036.03	4135577.35
	5	538967.06	4135566.64
	6	538897.84	4135557.24
	7	538828.54	4135548.92
	8	538883.52	4135051.69
	9	538961.47	4135061.06
	10	539039.34	4135071.64
	11	539116.94	4135083.70
	12	539194.36	4135097.01
4.3.56-9	1	539271.45	4135111.80
	2	539271.45	4135111.80
	3	539194.36	4135097.01
	4	539116.94	4135083.70
	5	539039.34	4135071.64
	6	538961.47	4135061.06
	7	538883.52	4135051.69
	8	538938.53	4134554.44
	9	539025.14	4134564.82
	10	539111.67	4134576.63

Сектор	Характерные точки границ	Координаты МСК-03, зона 4	
		X	Y
	11	539283.91	4134604.81
	12	539369.57	4134621.24
	1	539271.45	4135111.80
4.3.56-10	1	539369.57	4134621.24
	2	539283.91	4134604.81
	3	539197.89	4134589.99
	4	539111.67	4134576.63
	5	539025.14	4134564.82
	6	538938.53	4134554.44
	7	538993.61	4134057.14
	8	539088.87	4134068.61
	9	539184.05	4134081.56
	10	539278.89	4134096.31
	11	539373.51	4134112.61
	12	539467.73	4134130.66
4.3.56-11	1	539467.73	4134130.66
	2	539373.51	4134112.61
	3	539278.89	4134096.31
	4	539184.05	4134081.56
	5	539088.87	4134068.61
	6	538993.61	4134057.14
	7	539048.73	4133559.86
	8	539152.65	4133572.33
	9	539256.48	4133586.52
	10	539359.95	4133602.57
	11	539463.17	4133620.37
	12	539565.95	4133640.12
4.3.56-12	1	539467.73	4134130.66
	2	539565.95	4133640.12
	3	539463.17	4133620.37
	4	539359.95	4133602.57
	5	539256.48	4133586.52
	6	539152.65	4133572.33
	7	539048.73	4133559.86
	8	539103.89	4133062.56
	9	539216.47	4133076.08
	10	539328.97	4133091.42
	11	539441.04	4133108.82

Сектор	Характерные точки границ	Координаты МСК-03, зона 4	
		X	Y
	12	539664.22	4133149.51
	1	539565.95	4133640.12
4.3.56-13	1	539664.22	4133149.51
	2	539552.86	4133128.17
	3	539441.04	4133108.82
	4	539328.97	4133091.42
	5	539216.47	4133076.08
	6	539103.89	4133062.56
	7	539159.12	4132565.20
	8	539280.36	4132579.77
	9	539401.50	4132596.35
	10	539522.19	4132615.10
	11	539642.62	4132635.89
	12	539762.53	4132658.89
4.3.56-14	1	539664.22	4133149.51
	2	539762.53	4132658.89
	3	539642.62	4132635.89
	4	539522.19	4132615.10
	5	539401.50	4132596.35
	6	539280.36	4132579.77
	7	539159.12	4132565.20
	8	539214.39	4132067.87
	9	539344.29	4132083.49
	10	539474.08	4132101.22
	11	539603.40	4132121.32
	12	539732.42	4132143.66
4.3.56-15	1	539860.89	4132168.31
	2	539762.53	4132658.89
	3	539642.62	4132635.89
	4	539522.19	4132615.10
	5	539401.50	4132596.35
	6	539280.36	4132579.77
	7	539159.12	4132565.20
	8	539214.39	4132067.87
	9	539344.29	4132083.49
	10	539474.08	4132101.22
	11	539603.40	4132121.32
	12	539732.42	4132143.66

Сектор	Характерные точки границ	Координаты МСК-03, зона 4	
		Х	У
	1	539860.89	4132168.31
4.3.56-16	1	539959.31	4131677.67
	2	539822.27	4131651.37
	3	539684.65	4131627.58
	4	539546.72	4131606.12
	5	539408.26	4131587.21
	6	539269.70	4131570.51
	7	539325.08	4131073.09
	8	539472.29	4131090.83
	9	539619.40	4131110.95
	10	539765.94	4131133.76
	11	539912.17	4131159.11
	12	540057.77	4131187.09
4.3.56-17	1	539959.31	4131677.67
	1	540057.77	4131187.09
	2	539912.17	4131159.11
	3	539765.94	4131133.76
	4	539619.40	4131110.95
	5	539472.29	4131090.83
	6	539325.08	4131073.09
	7	539380.50	4130575.71
	8	539536.38	4130594.51
	9	539692.13	4130615.82
	10	539847.30	4130640.00
	11	540002.12	4130666.79
12	540156.28	4130696.42	
4.3.56-18	1	540057.77	4131187.09
	1	540156.28	4130696.42
	2	540002.12	4130666.79
	3	539847.30	4130640.00
	4	539692.13	4130615.82
	5	539536.38	4130594.51
	6	539380.50	4130575.71
	7	539435.98	4130078.25
	8	539600.52	4130098.11
	9	539764.91	4130120.62
	10	539928.69	4130146.15
	11	540092.11	4130174.44
12	540254.85	4130205.74	
	1	540156.28	4130696.42

Сектор	Характерные точки границ	Координаты МСК-03, зона 4	
		Х	У
4.3.56-19	1	540254.85	4130205.74
	2	540092.11	4130174.44
	3	539928.69	4130146.15
	4	539764.91	4130120.62
	5	539600.52	4130098.11
	6	539435.98	4130078.25
	7	539491.49	4129580.82
	8	539664.69	4129601.75
	9	539837.74	4129625.47
	10	540010.15	4129652.36
	11	540182.16	4129682.16
	12	540353.45	4129715.12
4.3.56-20	1	540254.85	4130205.74
	1	540353.45	4129715.12
	2	540182.16	4129682.16
	3	540010.15	4129652.36
	4	539837.74	4129625.47
	5	539664.69	4129601.75
	6	539491.49	4129580.82
	7	539547.06	4129083.40
	8	539728.93	4129105.39
	9	539910.62	4129130.23
	10	540091.64	4129158.48
	11	540272.26	4129189.79
12	540452.11	4129224.41	
4.3.56-21	1	540353.45	4129715.12
	1	540452.11	4129224.41
	2	540272.26	4129189.79
	3	540091.64	4129158.48
	4	539910.62	4129130.23
	5	539728.93	4129105.39
	6	539547.06	4129083.40
	7	539602.69	4128585.87
	8	539793.21	4128608.92
	9	539983.55	4128635.05
	10	540173.19	4128664.67
	11	540362.41	4128697.49
12	540550.82	4128733.70	
4.3.56-	1	540452.11	4129224.41
	1	540550.82	4128733.70

Сектор	Характерные точки границ	Координаты МСК-03, зона 4	
		X	Y
22	2	540362.41	4128697.49
	3	540173.19	4128664.67
	4	539983.55	4128635.05
	5	539793.21	4128608.92
	6	539602.69	4128585.87
	7	539658.36	4128088.40
	8	539857.53	4128112.53
	9	540056.54	4128139.87
	10	540254.78	4128170.76
	11	540452.60	4128205.09
	12	540649.58	4128243.05
	1	540550.82	4128733.70
	4.3.56-23	1	540649.58
2		540452.60	4128205.09
3		540254.78	4128170.76
4		540056.54	4128139.87
5		539857.53	4128112.53
6		539658.36	4128088.40
7		539714.09	4127590.93
8		539921.92	4127616.02
9		540129.57	4127644.57
10		540336.44	4127676.92
11		540542.85	4127712.77
12		540748.38	4127752.31
1		540649.58	4128243.05
4.3.56-24	1	540748.38	4127752.31
	2	540542.85	4127712.77
	3	540336.44	4127676.92
	4	540129.57	4127644.57
	5	539921.92	4127616.02
	6	539714.09	4127590.93
	7	539769.86	4127093.34
	8	539986.35	4127119.60
	9	540202.65	4127149.36
	10	540418.13	4127182.98
	11	540633.14	4127220.34
	12	540847.24	4127261.64
	1	540748.38	4127752.31
4.3.56-25	1	540847.24	4127261.64
	2	540633.14	4127220.34

Сектор	Характерные точки границ	Координаты МСК-03, зона 4		
		X	Y	
	3	540418.13	4127182.98	
	4	540202.65	4127149.36	
	5	539986.35	4127119.60	
	6	539769.86	4127093.34	
	7	539825.68	4126595.82	
	8	540050.84	4126623.16	
	9	540275.78	4126654.03	
	10	540499.88	4126689.12	
	11	540723.49	4126727.90	
	12	540946.15	4126770.87	
	1	540847.24	4127261.64	
	4.3.56-26	1	540946.15	4126770.87
		2	540723.49	4126727.90
3		540499.88	4126689.12	
4		540275.78	4126654.03	
5		540050.84	4126623.16	
6		539825.68	4126595.82	
7		539881.56	4126098.29	
8		540115.36	4126126.60	
9		540348.96	4126158.78	
10		540581.68	4126195.14	
11		540813.89	4126235.55	
12		541045.10	4126280.09	
1		540946.15	4126770.87	
4.3.56-27	1	541045.10	4126280.09	
	2	540813.89	4126235.55	
	3	540581.68	4126195.14	
	4	540348.96	4126158.78	
	5	540115.36	4126126.60	
	6	539881.56	4126098.29	
	7	539937.49	4125600.64	
	8	540179.95	4125630.14	
	9	540422.19	4125663.42	
	10	540663.53	4125701.27	
	11	540904.32	4125743.07	
	12	541144.10	4125789.41	
	1	541045.10	4126280.09	
4.3.56-28	1	541144.10	4125789.41	
	2	540904.32	4125743.07	
	3	540663.53	4125701.27	

Сектор	Характерные точки границ	Координаты МСК-03, зона 4	
		X	Y
	4	540422.19	4125663.42
	5	540179.95	4125630.14
	6	539937.49	4125600.64
	7	539993.47	4125103.08
	8	540244.58	4125133.54
	9	540495.47	4125168.16
	10	540745.42	4125207.25
	11	540994.82	4125250.70
	12	541243.16	4125298.60
	1	541144.10	4125789.41
4.3.56-29	1	541243.16	4125298.60
	2	540994.82	4125250.70
	3	540745.42	4125207.25
	4	540495.47	4125168.16
	5	540244.58	4125133.54
	6	539993.47	4125103.08
	7	540049.49	4124605.50
	8	540309.27	4124637.03
	9	540568.81	4124672.75
	10	540827.37	4124713.35
	11	541085.36	4124758.19
	12	541342.25	4124807.89
	1	541243.16	4125298.60
4.3.57-1	1	538530.65	4139046.17
	2	538522.24	4139043.79
	3	538513.81	4139041.57
	4	538505.33	4139039.49
	5	538496.81	4139037.56
	6	538488.27	4139035.78
	7	538586.00	4138545.32
	8	538603.08	4138548.88
	9	538620.13	4138552.74
	10	538637.08	4138556.91
	11	538653.95	4138561.36
	12	538670.74	4138566.09
	1	538530.65	4139046.17
4.3.57-2	1	538670.74	4138566.09
	2	538653.95	4138561.36
	3	538637.08	4138556.91
	4	538620.13	4138552.74

Сектор	Характерные точки границ	Координаты МСК-03, зона 4	
		X	Y
	5	538603.08	4138548.88
	6	538586.00	4138545.32
	7	538683.77	4138054.85
	8	538709.40	4138060.19
	9	538734.96	4138065.98
	10	538760.40	4138072.23
	11	538785.70	4138078.90
	12	538810.89	4138086.03
	1	538670.74	4138566.09
4.3.57-3	1	538810.89	4138086.03
	2	538785.70	4138078.90
	3	538760.40	4138072.23
	4	538734.96	4138065.98
	5	538709.40	4138060.19
	6	538683.77	4138054.85
	7	538781.59	4137564.38
	8	538815.78	4137571.49
	9	538849.85	4137579.20
	10	538883.76	4137587.54
	11	538917.50	4137596.45
	12	538951.09	4137605.95
	1	538810.89	4138086.03
4.3.57-4	1	538951.09	4137605.95
	2	538917.50	4137596.45
	3	538883.76	4137587.54
	4	538849.85	4137579.20
	5	538815.78	4137571.49
	6	538781.59	4137564.38
	7	538879.47	4137073.87
	8	538922.19	4137082.79
	9	538964.79	4137092.44
	10	539007.17	4137102.84
	11	539049.34	4137113.98
	12	539091.32	4137125.86
	1	538951.09	4137605.95
4.3.57-5	1	539091.32	4137125.86
	2	539049.34	4137113.98
	3	539007.17	4137102.84
	4	538964.79	4137092.44
	5	538922.19	4137082.79

Сектор	Характерные точки границ	Координаты МСК-03, зона 4	
		X	Y
	6	538879.47	4137073.87
	7	538977.39	4136583.36
	8	539028.65	4136594.07
	9	539079.77	4136605.64
	10	539130.63	4136618.14
	11	539181.24	4136631.51
	12	539231.62	4136645.76
	1	539091.32	4137125.86
4.3.57-6	1	539231.62	4136645.76
	2	539181.24	4136631.51
	3	539130.63	4136618.14
	4	539079.77	4136605.64
	5	539028.65	4136594.07
	6	538977.39	4136583.36
	7	539075.36	4136092.86
	8	539135.16	4136105.33
	9	539194.80	4136118.85
	10	539254.14	4136133.45
	11	539313.18	4136149.02
	12	539371.95	4136165.67
4.3.57-7	1	539231.62	4136645.76
	1	539371.95	4136165.67
	2	539313.18	4136149.02
	3	539254.14	4136133.45
	4	539194.80	4136118.85
	5	539135.16	4136105.33
	6	539075.36	4136092.86
	7	539173.38	4135602.32
	8	539241.73	4135616.61
	9	539309.88	4135632.03
	10	539377.69	4135648.73
	11	539445.16	4135666.57
12	539512.33	4135685.57	
4.3.57-8	1	539371.95	4136165.67
	1	539512.33	4135685.57
	2	539445.16	4135666.57
	3	539377.69	4135648.73
	4	539309.88	4135632.03
	5	539241.73	4135616.61
6	539173.38	4135602.32	

Сектор	Характерные точки границ	Координаты МСК-03, зона 4		
		X	Y	
	7	539271.45	4135111.80	
	8	539348.34	4135127.85	
	9	539425.00	4135145.24	
	10	539501.30	4135164.00	
	11	539577.20	4135184.07	
	12	539652.76	4135205.45	
	1	539512.33	4135685.57	
	4.3.57-9	1	539652.76	4135205.45
		2	539577.20	4135184.07
		3	539501.30	4135164.00
		4	539425.00	4135145.24
		5	539348.34	4135127.85
6		539271.45	4135111.80	
7		539369.57	4134621.24	
8		539455.00	4134639.08	
9		539540.19	4134658.40	
10		539624.95	4134679.26	
11		539709.29	4134701.58	
12		539793.24	4134725.34	
4.3.57-10	1	539652.76	4135205.45	
	1	539793.24	4134725.34	
	2	539709.29	4134701.58	
	3	539624.95	4134679.26	
	4	539540.19	4134658.40	
	5	539455.00	4134639.08	
	6	539369.57	4134621.24	
	7	539467.73	4134130.66	
	8	539561.70	4134150.34	
	9	539655.40	4134171.57	
	10	539748.65	4134194.56	
	11	539841.41	4134219.07	
12	539933.76	4134245.22		
4.3.57-11	1	539793.24	4134725.34	
	1	539933.76	4134245.22	
	2	539841.41	4134219.07	
	3	539748.65	4134194.56	
	4	539655.40	4134171.57	
	5	539561.70	4134150.34	
	6	539467.73	4134130.66	
7	539565.95	4133640.12		

Сектор	Характерные точки границ	Координаты МСК-03, зона 4	
		X	Y
	8	539668.47	4133661.55
	9	539770.68	4133684.71
	10	539872.40	4133709.80
	11	539973.60	4133736.55
	12	540074.33	4133765.14
	1	539933.76	4134245.22
4.3.57-12	1	540074.33	4133765.14
	2	539973.60	4133736.55
	3	539872.40	4133709.80
	4	539770.68	4133684.71
	5	539668.47	4133661.55
	6	539565.95	4133640.12
	7	539664.22	4133149.51
	8	539775.28	4133172.74
	9	539886.01	4133197.90
	10	539996.19	4133225.04
	11	540105.82	4133254.03
	12	540214.95	4133285.01
4.3.57-13	1	540074.33	4133765.14
	1	540214.95	4133285.01
	2	540105.82	4133254.03
	3	539996.19	4133225.04
	4	539886.01	4133197.90
	5	539775.28	4133172.74
	6	539664.22	4133149.51
	7	539762.53	4132658.89
	8	539882.12	4132683.97
	9	540001.37	4132711.03
	10	540120.03	4132740.27
	11	540238.09	4132771.55
12	540355.62	4132804.87	
4.3.57-14	1	540214.95	4133285.01
	1	540355.62	4132804.87
	2	540238.09	4132771.55
	3	540120.03	4132740.27
	4	540001.37	4132711.03
	5	539882.12	4132683.97
	6	539762.53	4132658.89
	7	539860.89	4132168.31
8	539989.04	4132195.15	

Сектор	Характерные точки границ	Координаты МСК-03, зона 4	
		X	Y
	9	540116.80	4132224.14
	10	540243.93	4132255.49
	11	540370.42	4132289.02
	12	540496.34	4132324.73
	1	540355.62	4132804.87
4.3.57-15	1	540496.34	4132324.73
	2	540370.42	4132289.02
	3	540243.93	4132255.49
	4	540116.80	4132224.14
	5	539989.04	4132195.15
	6	539860.89	4132168.31
	7	539959.31	4131677.67
	8	540095.98	4131706.31
	9	540232.27	4131737.32
	10	540367.87	4131770.77
	11	540502.79	4131806.48
	12	540637.09	4131844.58
4.3.57-16	1	540496.34	4132324.73
	1	540637.09	4131844.58
	2	540502.79	4131806.48
	3	540367.87	4131770.77
	4	540232.27	4131737.32
	5	540095.98	4131706.31
	6	539959.31	4131677.67
	7	540057.77	4131187.09
	8	540202.99	4131217.52
	9	540347.78	4131250.42
	10	540491.86	4131285.97
	11	540635.20	4131323.94
12	540777.91	4131364.44	
4.3.57-17	1	540637.09	4131844.58
	1	540777.91	4131364.44
	2	540635.20	4131323.94
	3	540491.86	4131285.97
	4	540347.78	4131250.42
	5	540202.99	4131217.52
	6	540057.77	4131187.09
	7	540156.28	4130696.42
	8	540310.04	4130728.66
9	540463.35	4130763.50	



Сектор	Характерные точки границ	Координаты МСК-03, зона 4	
		Х	У
	10	540615.89	4130801.16
	11	540767.66	4130841.38
	12	540918.76	4130884.27
	1	540777.91	4131364.44
4.3.57-18	1	540918.76	4130884.27
	2	540767.66	4130841.38
	3	540615.89	4130801.16
	4	540463.35	4130763.50
	5	540310.04	4130728.66
	6	540156.28	4130696.42
	7	540254.85	4130205.74
	8	540417.13	4130239.78
	9	540578.97	4130276.58
	10	540739.98	4130316.35
	11	540900.18	4130358.82
	12	541059.66	4130404.11
4.3.57-19	1	540918.76	4130884.27
	1	541059.66	4130404.11
	2	540900.18	4130358.82
	3	540739.98	4130316.35
	4	540578.97	4130276.58
	5	540417.13	4130239.78
	6	540254.85	4130205.74
	7	540353.45	4129715.12
	8	540524.29	4129750.98
	9	540694.61	4129789.73
	10	540864.11	4129831.61
	11	541032.75	4129876.32
12	541200.60	4129923.94	
4.3.57-20	1	541059.66	4130404.11
	1	541200.60	4129923.94
	2	541032.75	4129876.32
	3	540864.11	4129831.61
	4	540694.61	4129789.73
	5	540524.29	4129750.98
	6	540353.45	4129715.12
	7	540452.11	4129224.41
	8	540631.48	4129262.08
	9	540810.33	4129302.78
10	540988.29	4129346.78	

Сектор	Характерные точки границ	Координаты МСК-03, зона 4	
		Х	У
	11	541165.35	4129393.75
	12	541341.60	4129443.85
	1	541200.60	4129923.94
4.3.57-21	1	541341.60	4129443.85
	2	541165.35	4129393.75
	3	540988.29	4129346.78
	4	540810.33	4129302.78
	5	540631.48	4129262.08
	6	540452.11	4129224.41
	7	540550.82	4128733.70
	8	540738.73	4128773.18
	9	540926.10	4128815.84
	10	541112.52	4128861.95
	11	541298.00	4128911.17
	12	541482.64	4128963.67
4.3.57-22	1	541341.60	4129443.85
	1	541482.64	4128963.67
	2	541298.00	4128911.17
	3	541112.52	4128861.95
	4	540926.10	4128815.84
	5	540738.73	4128773.18
	6	540550.82	4128733.70
	7	540649.58	4128243.05
	8	540846.01	4128284.34
	9	541041.90	4128328.88
	10	541236.80	4128377.09
	11	541430.71	4128428.57
12	541623.74	4128483.48	
4.3.57-23	1	541482.64	4128963.67
	1	541623.74	4128483.48
	2	541430.71	4128428.57
	3	541236.80	4128377.09
	4	541041.90	4128328.88
	5	540846.01	4128284.34
	6	540649.58	4128243.05
	7	540748.38	4127752.31
	8	540953.37	4127795.42
	9	541157.76	4127842.00
	10	541361.12	4127892.23
11	541563.46	4127945.98	

Сектор	Характерные точки границ	Координаты МСК-03, зона 4	
		X	Y
	12	541764.88	4128003.29
	1	541623.74	4128483.48
4.3.57-24	1	541764.88	4128003.29
	2	541563.46	4127945.98
	3	541361.12	4127892.23
	4	541157.76	4127842.00
	5	540953.37	4127795.42
	6	540748.38	4127752.31
	7	540847.24	4127261.64
	8	541060.76	4127306.47
	9	541273.66	4127355.02
	10	541485.49	4127407.47
	11	541696.27	4127463.37
	12	541906.06	4127523.10
4.3.57-25	1	541764.88	4128003.29
	1	541906.06	4127523.10
	2	541696.27	4127463.37
	3	541485.49	4127407.47
	4	541273.66	4127355.02
	5	541060.76	4127306.47
	6	540847.24	4127261.64
	7	540946.15	4126770.87
	8	541168.20	4126817.63
	9	541389.61	4126868.03
	10	541609.92	4126922.61
	11	541829.12	4126980.86
12	542047.30	4127042.90	
4.3.57-26	1	541906.06	4127523.10
	1	542047.30	4127042.90
	2	541829.12	4126980.86
	3	541609.92	4126922.61
	4	541389.61	4126868.03
	5	541168.20	4126817.63
	6	540946.15	4126770.87
	7	541045.10	4126280.09
	8	541275.69	4126328.66
	9	541505.61	4126381.14
	10	541734.40	4126437.73
	11	541962.01	4126498.24
12	542188.58	4126562.69	

Сектор	Характерные точки границ	Координаты МСК-03, зона 4	
		X	Y
4.3.57-27	1	542047.30	4127042.90
	1	542188.58	4126562.69
	2	541962.01	4126498.24
	3	541734.40	4126437.73
	4	541505.61	4126381.14
	5	541275.69	4126328.66
	6	541045.10	4126280.09
	7	541144.10	4125789.41
	8	541383.23	4125839.69
	9	541621.67	4125894.12
	10	541858.91	4125952.84
	11	542094.95	4126015.62
4.3.57-28	12	542329.91	4126082.48
	1	542188.58	4126562.69
	1	542329.91	4126082.48
	2	542094.95	4126015.62
	3	541858.91	4125952.84
	4	541621.67	4125894.12
	5	541383.23	4125839.69
	6	541144.10	4125789.41
	7	541243.16	4125298.60
	8	541490.82	4125350.81
	9	541737.76	4125407.11
	10	541983.47	4125468.06
11	542227.94	4125532.99	
12	542471.28	4125602.37	
4.3.57-29	1	542329.91	4126082.48
	1	542471.28	4125602.37
	2	542227.94	4125532.99
	3	541983.47	4125468.06
	4	541737.76	4125407.11
	5	541490.82	4125350.81
	6	541243.16	4125298.60
	7	541342.25	4124807.89
	8	541598.46	4124861.81
	9	541853.92	4124920.08
	10	542108.09	4124983.15
	11	542360.98	4125050.35
12	542612.71	4125122.15	
1	542471.28	4125602.37	

Сектор	Характерные точки границ	Координаты МСК-03, зона 4	
		X	Y
4.3.58-1	1	538571.95	4139060.20
	2	538563.81	4139057.10
	3	538555.58	4139054.15
	4	538547.32	4139051.35
	5	538539.01	4139048.67
	6	538530.65	4139046.17
	7	538670.74	4138566.09
	8	538687.46	4138571.11
	9	538704.09	4138576.45
	10	538720.61	4138582.06
	11	538737.06	4138587.97
	12	538753.36	4138594.16
	1	538571.95	4139060.20
4.3.58-2	1	538753.36	4138594.16
	2	538737.06	4138587.97
	3	538720.61	4138582.06
	4	538704.09	4138576.45
	5	538687.46	4138571.11
	6	538670.74	4138566.09
	7	538810.89	4138086.03
	8	538835.97	4138093.54
	9	538860.91	4138101.56
	10	538885.69	4138109.97
	11	538910.35	4138118.85
	12	538934.80	4138128.13
	1	538753.36	4138594.16
4.3.58-3	1	538934.80	4138128.13
	2	538910.35	4138118.85
	3	538885.69	4138109.97
	4	538860.91	4138101.56
	5	538835.97	4138093.54
	6	538810.89	4138086.03
	7	538951.09	4137605.95
	8	538984.53	4137615.97
	9	539017.77	4137626.66
	10	539050.81	4137637.88
	11	539083.68	4137649.72
	12	539116.28	4137662.10
	1	538934.80	4138128.13
4.3.58-	1	539116.28	4137662.10

Сектор	Характерные точки границ	Координаты МСК-03, зона 4	
		X	Y
4	2	539083.68	4137649.72
	3	539050.81	4137637.88
	4	539017.77	4137626.66
	5	538984.53	4137615.97
	6	538951.09	4137605.95
	7	539091.32	4137125.86
	8	539133.12	4137138.40
	9	539174.69	4137151.77
	10	539215.98	4137165.79
	11	539257.07	4137180.59
	12	539297.83	4137196.06
	1	539116.28	4137662.10
	4.3.58-5	1	539297.83
2		539257.07	4137180.59
3		539215.98	4137165.79
4		539174.69	4137151.77
5		539133.12	4137138.40
6		539091.32	4137125.86
7		539231.62	4136645.76
8		539281.76	4136660.84
9		539331.65	4136676.86
10		539381.19	4136693.70
11		539430.50	4136711.47
12		539479.40	4136730.02
1		539297.83	4137196.06
4.3.58-6	1	539479.40	4136730.02
	2	539430.50	4136711.47
	3	539381.19	4136693.70
	4	539331.65	4136676.86
	5	539281.76	4136660.84
	6	539231.62	4136645.76
	7	539371.95	4136165.67
	8	539430.46	4136183.26
	9	539488.65	4136201.96
	10	539546.46	4136221.61
	11	539603.97	4136242.34
	12	539661.04	4136263.99
	1	539479.40	4136730.02
4.3.58-7	1	539661.04	4136263.99
	2	539603.97	4136242.34

Сектор	Характерные точки границ	Координаты МСК-03, зона 4	
		X	Y
	3	539546.46	4136221.61
	4	539488.65	4136201.96
	5	539430.46	4136183.26
	6	539371.95	4136165.67
	7	539512.33	4135685.57
	8	539579.19	4135705.67
	9	539645.71	4135727.05
	10	539711.77	4135749.52
	11	539777.50	4135773.18
	12	539842.70	4135797.97
	1	539661.04	4136263.99
4.3.58-8	1	539842.70	4135797.97
	2	539777.50	4135773.18
	3	539711.77	4135749.52
	4	539645.71	4135727.05
	5	539579.19	4135705.67
	6	539512.33	4135685.57
	7	539652.76	4135205.45
	8	539727.97	4135228.09
	9	539802.80	4135252.14
	10	539877.11	4135277.42
	11	539951.07	4135304.05
	12	540024.41	4135331.95
4.3.58-9	1	539842.70	4135797.97
	1	540024.41	4135331.95
	2	539951.07	4135304.05
	3	539877.11	4135277.42
	4	539802.80	4135252.14
	5	539727.97	4135228.09
	6	539652.76	4135205.45
	7	539793.24	4134725.34
	8	539876.82	4134750.49
	9	539959.94	4134777.23
	10	540042.51	4134805.33
	11	540124.68	4134834.93
4.3.58-10	12	540206.17	4134865.92
	1	540024.41	4135331.95
	1	540206.17	4134865.92
	2	540124.68	4134834.93
	3	540042.51	4134805.33

Сектор	Характерные точки границ	Координаты МСК-03, зона 4	
		X	Y
	4	539959.94	4134777.23
	5	539876.82	4134750.49
	6	539793.24	4134725.34
	7	539933.76	4134245.22
	8	540025.70	4134272.90
	9	540117.12	4134302.32
	10	540207.95	4134333.23
	11	540298.34	4134365.80
	12	540387.97	4134399.91
	1	540206.17	4134865.92
4.3.58-11	1	540387.97	4134399.91
	2	540298.34	4134365.80
	3	540207.95	4134333.23
	4	540117.12	4134302.32
	5	540025.70	4134272.90
	6	539933.76	4134245.22
	7	540074.33	4133765.14
	8	540174.62	4133795.29
	9	540274.37	4133827.40
	10	540373.44	4133861.13
	11	540472.04	4133896.68
	12	540569.82	4133933.84
4.3.58-12	1	540387.97	4134399.91
	1	540569.82	4133933.84
	2	540472.04	4133896.68
	3	540373.44	4133861.13
	4	540274.37	4133827.40
	5	540174.62	4133795.29
	6	540074.33	4133765.14
	7	540214.95	4133285.01
	8	540323.59	4133317.69
	9	540431.64	4133352.48
	10	540538.98	4133389.03
	11	540645.78	4133427.55
4.3.58-13	12	540751.71	4133467.82
	1	540569.82	4133933.84
	1	540751.71	4133467.82
	2	540645.78	4133427.55
	3	540538.98	4133389.03
	4	540431.64	4133352.48

Сектор	Характерные точки границ	Координаты МСК-03, зона 4	
		X	Y
	5	540323.59	4133317.69
	6	540214.95	4133285.01
	7	540355.62	4132804.87
	8	540472.61	4132840.08
	9	540588.98	4132877.56
	10	540704.56	4132916.93
	11	540819.58	4132958.43
	12	540933.66	4133001.81
	1	540751.71	4133467.82
	4.3.58-14	1	540933.66
2		540819.58	4132958.43
3		540704.56	4132916.93
4		540588.98	4132877.56
5		540472.61	4132840.08
6		540355.62	4132804.87
7		540496.34	4132324.73
8		540621.68	4132362.47
9		540746.36	4132402.64
10		540870.19	4132444.82
11		540993.42	4132489.30
12		541115.63	4132535.80
1		540933.66	4133001.81
4.3.58-15	1	541115.63	4132535.80
	2	540993.42	4132489.30
	3	540870.19	4132444.82
	4	540746.36	4132402.64
	5	540621.68	4132362.47
	6	540496.34	4132324.73
	7	540637.09	4131844.58
	8	540770.79	4131884.85
	9	540903.77	4131927.71
	10	541035.86	4131972.73
	11	541167.30	4132020.17
	12	541297.66	4132069.78
	1	541115.63	4132535.80
4.3.58-16	1	541297.66	4132069.78
	2	541167.30	4132020.17
	3	541035.86	4131972.73
	4	540903.77	4131927.71
	5	540770.79	4131884.85

Сектор	Характерные точки границ	Координаты МСК-03, зона 4		
		X	Y	
	6	540637.09	4131844.58	
	7	540777.91	4131364.44	
	8	540919.95	4131407.23	
	9	541061.24	4131452.78	
	10	541201.58	4131500.62	
	11	541341.23	4131551.05	
	12	541479.74	4131603.77	
	1	541297.66	4132069.78	
	4.3.58-17	1	541479.74	4131603.77
		2	541341.23	4131551.05
		3	541201.58	4131500.62
		4	541061.24	4131452.78
5		540919.95	4131407.23	
6		540777.91	4131364.44	
7		540918.76	4130884.27	
8		541069.15	4130929.60	
9		541218.74	4130977.84	
10		541367.35	4131028.45	
11		541515.20	4131081.93	
12		541661.85	4131137.77	
4.3.58-18	1	541479.74	4131603.77	
	2	541661.85	4131137.77	
	3	541515.20	4131081.93	
	4	541367.35	4131028.45	
	5	541218.74	4130977.84	
	6	541069.15	4130929.60	
	7	540918.76	4130884.27	
	8	541059.66	4130404.11	
	9	541218.41	4130451.97	
	10	541376.32	4130502.91	
	11	541533.16	4130556.35	
	12	541689.22	4130612.73	
4.3.58-19	1	541844.02	4130671.69	
	2	541661.85	4131137.77	
	3	541844.02	4130671.69	
	4	541689.22	4130612.73	
	5	541533.16	4130556.35	
	6	541376.32	4130502.91	

Сектор	Характерные точки границ	Координаты МСК-03, зона 4	
		X	Y
	7	541200.60	4129923.94
	8	541367.71	4129974.34
	9	541533.92	4130027.98
	10	541699.01	4130084.24
	11	541863.28	4130143.61
	12	542026.21	4130205.68
	1	541844.02	4130671.69
4.3.58-20	1	542026.21	4130205.68
	2	541863.28	4130143.61
	3	541699.01	4130084.24
	4	541533.92	4130027.98
	5	541367.71	4129974.34
	6	541200.60	4129923.94
	7	541341.60	4129443.85
	8	541517.05	4129496.78
	9	541691.57	4129553.03
	10	541864.91	4129612.13
	11	542037.41	4129674.48
	12	542208.47	4129739.68
4.3.58-21	1	542026.21	4130205.68
	1	542208.47	4129739.68
	2	542037.41	4129674.48
	3	541864.91	4129612.13
	4	541691.57	4129553.03
	5	541517.05	4129496.78
	6	541341.60	4129443.85
	7	541482.64	4128963.67
	8	541666.45	4129019.14
	9	541849.27	4129078.09
	10	542030.85	4129140.02
	11	542211.56	4129205.36
12	542390.77	4129273.67	
4.3.58-22	1	542208.47	4129739.68
	1	542390.77	4129273.67
	2	542211.56	4129205.36
	3	542030.85	4129140.02
	4	541849.27	4129078.09
	5	541666.45	4129019.14
	6	541482.64	4128963.67
7	541623.74	4128483.48	

Сектор	Характерные точки границ	Координаты МСК-03, зона 4	
		X	Y
	8	541815.89	4128541.50
	9	542007.02	4128603.15
	10	542196.85	4128667.91
	11	542385.76	4128736.23
	12	542573.11	4128807.67
	1	542390.77	4129273.67
4.3.58-23	1	542573.11	4128807.67
	2	542385.76	4128736.23
	3	542196.85	4128667.91
	4	542007.02	4128603.15
	5	541815.89	4128541.50
	6	541623.74	4128483.48
	7	541764.88	4128003.29
	8	541965.38	4128063.85
	9	542164.81	4128128.20
	10	542362.89	4128195.79
	11	542560.00	4128267.11
	12	542755.49	4128341.68
4.3.58-24	1	542573.11	4128807.67
	1	542755.49	4128341.68
	2	542560.00	4128267.11
	3	542362.89	4128195.79
	4	542164.81	4128128.20
	5	541965.38	4128063.85
	6	541764.88	4128003.29
	7	541906.06	4127523.10
	8	542114.91	4127586.19
	9	542322.64	4127653.24
	10	542528.98	4127723.68
	11	542734.29	4127797.99
12	542937.93	4127875.68	
4.3.58-25	1	542755.49	4128341.68
	1	542937.93	4127875.68
	2	542734.29	4127797.99
	3	542528.98	4127723.68
	4	542322.64	4127653.24
	5	542114.91	4127586.19
	6	541906.06	4127523.10
	7	542047.30	4127042.90
8	542264.50	4127108.54	

Сектор	Характерные точки границ	Координаты МСК-03, зона 4	
		X	Y
	9	542480.54	4127178.30
	10	542695.11	4127251.56
	11	542908.63	4127328.86
	12	543120.40	4127409.58
	1	542937.93	4127875.68
4.3.58-26	1	543120.40	4127409.58
	2	542908.63	4127328.86
	3	542695.11	4127251.56
	4	542480.54	4127178.30
	5	542264.50	4127108.54
	6	542047.30	4127042.90
	7	542188.58	4126562.69
	8	542414.13	4126630.88
	9	542638.46	4126703.33
	10	542861.29	4126779.44
	11	543083.02	4126859.74
	12	543302.92	4126943.59
	1	543120.40	4127409.58
4.3.58-27	1	543302.92	4126943.59
	2	543083.02	4126859.74
	3	542861.29	4126779.44
	4	542638.46	4126703.33
	5	542414.13	4126630.88
	6	542188.58	4126562.69
	7	542329.91	4126082.48
	8	542563.80	4126153.21
	9	542796.43	4126228.38
	10	543027.51	4126307.32
	11	543257.45	4126390.62
	12	543485.48	4126477.59
	1	543302.92	4126943.59
4.3.58-28	1	543485.48	4126477.59
	2	543257.45	4126390.62
	3	543027.51	4126307.32
	4	542796.43	4126228.38
	5	542563.80	4126153.21
	6	542329.91	4126082.48
	7	542471.28	4125602.37
	8	542713.52	4125675.55
	9	542954.47	4125753.54

Сектор	Характерные точки границ	Координаты МСК-03, зона 4	
		X	Y
	10	543193.78	4125835.21
	11	543431.92	4125921.50
	12	543668.10	4126011.60
	1	543485.48	4126477.59
4.3.58-29	1	543668.10	4126011.60
	2	543431.92	4125921.50
	3	543193.78	4125835.21
	4	542954.47	4125753.54
	5	542713.52	4125675.55
	6	542471.28	4125602.37
	7	542612.71	4125122.15
	8	542863.29	4125197.87
	9	543112.53	4125278.57
	10	543360.10	4125363.10
	11	543606.43	4125452.27
	12	543850.75	4125545.61
	1	543668.10	4126011.60
4.3.59-1	1	538611.87	4139077.78
	2	538604.02	4139073.99
	3	538596.10	4139070.32
	4	538588.11	4139066.81
	5	538580.05	4139063.43
	6	538571.95	4139060.20
	7	538753.36	4138594.16
	8	538769.57	4138600.63
	9	538785.68	4138607.40
	10	538801.65	4138614.43
	11	538817.49	4138621.74
	12	538833.21	4138629.33
	1	538611.87	4139077.78
4.3.59-2	1	538833.21	4138629.33
	2	538817.49	4138621.74
	3	538801.65	4138614.43
	4	538785.68	4138607.40
	5	538769.57	4138600.63
	6	538753.36	4138594.16
	7	538934.80	4138128.13
	8	538959.12	4138137.84
	9	538983.27	4138147.98
	10	539007.23	4138158.52

Сектор	Характерные точки границ	Координаты МСК-03, зона 4	
		X	Y
	11	539030.99	4138169.50
	12	539054.57	4138180.89
	1	538833.21	4138629.33
4.3.59-3	1	539054.57	4138180.89
	2	539030.99	4138169.50
	3	539007.23	4138158.52
	4	538983.27	4138147.98
	5	538959.12	4138137.84
	6	538934.80	4138128.13
	7	539116.28	4137662.10
	8	539148.73	4137675.03
	9	539180.92	4137688.57
	10	539212.86	4137702.63
	11	539244.54	4137717.27
	12	539275.98	4137732.46
4.3.59-4	1	539054.57	4138180.89
	1	539275.98	4137732.46
	2	539244.54	4137717.27
	3	539212.86	4137702.63
	4	539180.92	4137688.57
	5	539148.73	4137675.03
	6	539116.28	4137662.10
	7	539297.83	4137196.06
	8	539338.37	4137212.24
	9	539378.61	4137229.17
	10	539418.54	4137246.74
	11	539458.14	4137265.04
12	539497.43	4137284.03	
4.3.59-5	1	539275.98	4137732.46
	1	539497.43	4137284.03
	2	539458.14	4137265.04
	3	539418.54	4137246.74
	4	539378.61	4137229.17
	5	539338.37	4137212.24
	6	539297.83	4137196.06
	7	539479.40	4136730.02
	8	539528.06	4136749.45
	9	539576.35	4136769.77
	10	539624.26	4136790.84
11	539671.78	4136812.82	

Сектор	Характерные точки границ	Координаты МСК-03, зона 4	
		X	Y
	12	539718.93	4136835.61
	1	539497.43	4137284.03
4.3.59-6	1	539718.93	4136835.61
	2	539671.78	4136812.82
	3	539624.26	4136790.84
	4	539576.35	4136769.77
	5	539528.06	4136749.45
	6	539479.40	4136730.02
	7	539661.04	4136263.99
	8	539717.79	4136286.66
	9	539774.13	4136310.35
	10	539830.01	4136334.96
	11	539885.46	4136360.62
	12	539940.46	4136387.18
4.3.59-7	1	539718.93	4136835.61
	1	539940.46	4136387.18
	2	539885.46	4136360.62
	3	539830.01	4136334.96
	4	539774.13	4136310.35
	5	539717.79	4136286.66
	6	539661.04	4136263.99
	7	539842.70	4135797.97
	8	539907.56	4135823.88
	9	539971.95	4135850.96
	10	540035.82	4135879.10
	11	540099.18	4135908.39
12	540162.04	4135938.79	
4.3.59-8	1	539940.46	4136387.18
	1	540162.04	4135938.79
	2	540099.18	4135908.39
	3	540035.82	4135879.10
	4	539971.95	4135850.96
	5	539907.56	4135823.88
	6	539842.70	4135797.97
	7	540024.41	4135331.95
	8	540097.39	4135361.07
	9	540169.82	4135391.57
	10	540241.67	4135423.23
	11	540312.95	4135456.19
12	540383.65	4135490.40	



Сектор	Характерные точки границ	Координаты МСК-03, зона 4	
		X	Y
	1	540162.04	4135938.79
4.3.59-9	1	540383.65	4135490.40
	2	540312.95	4135456.19
	3	540241.67	4135423.23
	4	540169.82	4135391.57
	5	540097.39	4135361.07
	6	540024.41	4135331.95
	7	540206.17	4134865.92
	8	540287.26	4134898.29
	9	540367.72	4134932.19
	10	540447.56	4134967.34
	11	540526.75	4135004.00
	12	540605.32	4135041.98
	1	540383.65	4135490.40
4.3.59-10	1	540605.32	4135041.98
	2	540526.75	4135004.00
	3	540447.56	4134967.34
	4	540367.72	4134932.19
	5	540287.26	4134898.29
	6	540206.17	4134865.92
	7	540387.97	4134399.91
	8	540477.16	4134435.52
	9	540565.68	4134472.82
	10	540653.49	4134511.48
	11	540740.59	4134551.79
	12	540827.02	4134593.61
	1	540605.32	4135041.98
4.3.59-11	1	540827.02	4134593.61
	2	540740.59	4134551.79
	3	540653.49	4134511.48
	4	540565.68	4134472.82
	5	540477.16	4134435.52
	6	540387.97	4134399.91
	7	540569.82	4133933.84
	8	540667.12	4133972.75
	9	540763.67	4134013.40
	10	540859.46	4134055.64
	11	540954.48	4134099.61
	12	541048.75	4134145.24
	1	540827.02	4134593.61

Сектор	Характерные точки границ	Координаты МСК-03, зона 4	
		X	Y
4.3.59-12	1	541048.75	4134145.24
	2	540954.48	4134099.61
	3	540859.46	4134055.64
	4	540763.67	4134013.40
	5	540667.12	4133972.75
	6	540569.82	4133933.84
	7	540751.71	4133467.82
	8	540857.11	4133509.98
	9	540961.72	4133554.03
	10	541065.48	4133599.74
	11	541168.42	4133647.44
	12	541270.54	4133696.85
	1	541048.75	4134145.24
4.3.59-13	1	541270.54	4133696.85
	2	541168.42	4133647.44
	3	541065.48	4133599.74
	4	540961.72	4133554.03
	5	540857.11	4133509.98
	6	540751.71	4133467.82
	7	540933.66	4133001.81
	8	541047.15	4133047.16
	9	541159.79	4133094.67
	10	541271.53	4133143.90
	11	541382.39	4133195.24
	12	541492.36	4133248.49
	1	541270.54	4133696.85
4.3.59-14	1	541492.36	4133248.49
	2	541382.39	4133195.24
	3	541271.53	4133143.90
	4	541159.79	4133094.67
	5	541047.15	4133047.16
	6	540933.66	4133001.81
	7	541115.63	4132535.80
	8	541237.23	4132584.40
	9	541357.92	4132635.31
	10	541477.64	4132688.08
	11	541596.41	4132743.08
	12	541714.24	4132800.10
	1	541492.36	4133248.49
4.3.59-	1	541714.24	4132800.10

Сектор	Характерные точки границ	Координаты МСК-03, зона 4	
		X	Y
15	2	541596.41	4132743.08
	3	541477.64	4132688.08
	4	541357.92	4132635.31
	5	541237.23	4132584.40
	6	541115.63	4132535.80
	7	541297.66	4132069.78
	8	541427.36	4132121.63
	9	541556.09	4132175.89
	10	541683.79	4132232.26
	11	541810.47	4132290.94
	12	541936.14	4132351.77
	1	541714.24	4132800.10
4.3.59-16	1	541936.14	4132351.77
	2	541810.47	4132290.94
	3	541683.79	4132232.26
	4	541556.09	4132175.89
	5	541427.36	4132121.63
	6	541297.66	4132069.78
	7	541479.74	4131603.77
	8	541617.54	4131658.87
	9	541754.30	4131716.54
	10	541889.98	4131776.38
	11	542024.57	4131838.74
	12	542158.09	4131903.44
4.3.59-17	1	541936.14	4132351.77
	2	542158.09	4131903.44
	3	542024.57	4131838.74
	4	541889.98	4131776.38
	5	541754.30	4131716.54
	6	541617.54	4131658.87
	7	541479.74	4131603.77
	8	541661.85	4131137.77
	9	541807.74	4131196.12
	10	541952.57	4131257.19
	11	542096.21	4131320.56
	12	542238.71	4131386.61
4.3.59-18	1	542380.09	4131455.06
	2	542380.09	4131455.06

Сектор	Характерные точки границ	Координаты МСК-03, зона 4	
		X	Y
	3	542096.21	4131320.56
	4	541952.57	4131257.19
	5	541807.74	4131196.12
	6	541661.85	4131137.77
	7	541844.02	4130671.69
	8	541998.01	4130733.38
	9	542150.86	4130797.85
	10	542302.48	4130864.76
	11	542452.90	4130934.48
	12	542602.13	4131006.76
	1	542380.09	4131455.06
	4.3.59-19	1	542602.13
2		542452.90	4130934.48
3		542302.48	4130864.76
4		542150.86	4130797.85
5		541998.01	4130733.38
6		541844.02	4130671.69
7		542026.21	4130205.68
8		542188.32	4130270.56
9		542349.21	4130338.44
10		542508.82	4130408.87
11		542667.14	4130482.29
12		542824.19	4130558.38
4.3.59-20	1	542602.13	4131006.76
	1	542824.19	4130558.38
	2	542667.14	4130482.29
	3	542508.82	4130408.87
	4	542349.21	4130338.44
	5	542188.32	4130270.56
	6	542026.21	4130205.68
	7	542208.47	4129739.68
	8	542378.66	4129807.82
	9	542547.60	4129879.10
	10	542715.18	4129953.08
	11	542881.41	4130030.17
12	543046.31	4130110.08	
4.3.59-21	1	542824.19	4130558.38
	1	543046.31	4130110.08
	2	542881.41	4130030.17
	3	542715.18	4129953.08

Сектор	Характерные точки границ	Координаты МСК-03, зона 4	
		X	Y
	4	542547.60	4129879.10
	5	542378.66	4129807.82
	6	542208.47	4129739.68
	7	542390.77	4129273.67
	8	542569.06	4129345.07
	9	542746.03	4129419.78
	10	542921.58	4129497.28
	11	543095.72	4129578.07
	12	543268.47	4129661.79
	1	543046.31	4130110.08
4.3.59-22	1	543268.47	4129661.79
	2	543095.72	4129578.07
	3	542921.58	4129497.28
	4	542746.03	4129419.78
	5	542569.06	4129345.07
	6	542390.77	4129273.67
	7	542573.11	4128807.67
	8	542759.50	4128882.33
	9	542944.51	4128960.45
	10	543128.03	4129041.42
	11	543310.08	4129125.88
	12	543490.68	4129213.44
4.3.59-23	1	543268.47	4129661.79
	1	543490.68	4129213.44
	2	543310.08	4129125.88
	3	543128.03	4129041.42
	4	542944.51	4128960.45
	5	542759.50	4128882.33
	6	542573.11	4128807.67
	7	542755.49	4128341.68
	8	542949.98	4128419.60
	9	543143.02	4128501.04
	10	543334.51	4128585.63
	11	543524.47	4128673.80
12	543712.91	4128765.17	
4.3.59-24	1	543490.68	4129213.44
	1	543712.91	4128765.17
	2	543524.47	4128673.80
	3	543334.51	4128585.63
	4	543143.02	4128501.04

Сектор	Характерные точки границ	Координаты МСК-03, зона 4	
		X	Y
	5	542949.98	4128419.60
	6	542755.49	4128341.68
	7	542937.93	4127875.68
	8	543140.51	4127956.77
	9	543341.59	4128041.72
	10	543541.05	4128129.86
	11	543738.91	4128221.71
	12	543935.20	4128316.82
	1	543712.91	4128765.17
4.3.59-25	1	543935.20	4128316.82
	2	543738.91	4128221.71
	3	543541.05	4128129.86
	4	543341.59	4128041.72
	5	543140.51	4127956.77
	6	542937.93	4127875.68
	7	543120.40	4127409.58
	8	543331.08	4127494.04
	9	543540.20	4127582.41
	10	543747.63	4127674.09
	11	543953.39	4127769.53
	12	544157.53	4127868.57
4.3.59-26	1	543935.20	4128316.82
	1	544157.53	4127868.57
	2	543953.39	4127769.53
	3	543747.63	4127674.09
	4	543540.20	4127582.41
	5	543331.08	4127494.04
	6	543120.40	4127409.58
	7	543302.92	4126943.59
	8	543521.70	4127031.31
	9	543738.84	4127123.11
	10	543954.24	4127218.23
	11	544167.92	4127317.46
12	544379.90	4127420.32	
4.3.59-27	1	544157.53	4127868.57
	1	544379.90	4127420.32
	2	544167.92	4127317.46
	3	543954.24	4127218.23
	4	543738.84	4127123.11
	5	543521.70	4127031.31

Сектор	Характерные точки границ	Координаты МСК-03, зона 4	
		X	Y
	6	543302.92	4126943.59
	7	543485.48	4126477.59
	8	543712.35	4126568.59
	9	543937.54	4126663.69
	10	544160.91	4126762.47
	11	544382.49	4126865.39
	12	544602.31	4126971.98
	1	544379.90	4127420.32
4.3.59-28	1	544602.31	4126971.98
	2	544382.49	4126865.39
	3	544160.91	4126762.47
	4	543937.54	4126663.69
	5	543712.35	4126568.59
	6	543485.48	4126477.59
	7	543668.10	4126011.60
	8	543903.06	4126105.87
	9	544136.27	4126204.39
	10	544367.61	4126306.71
	11	544597.10	4126413.23
	12	544824.75	4126523.75
4.3.59-29	1	544824.75	4126523.75
	2	544597.10	4126413.23
	3	544367.61	4126306.71
	4	544136.27	4126204.39
	5	543903.06	4126105.87
	6	543668.10	4126011.60
	7	543850.75	4125545.61
	8	544093.81	4125643.03
	9	544335.06	4125745.09
	10	544574.36	4125850.85
	11	544811.75	4125961.19
	12	545047.24	4126075.41
4.3.60-1	1	544824.75	4126523.75
	1	538650.12	4139098.77
	2	538642.61	4139094.30
	3	538635.04	4139089.98
	4	538627.39	4139085.78
	5	538619.68	4139081.71
	6	538611.87	4139077.78

Сектор	Характерные точки границ	Координаты МСК-03, зона 4		
		X	Y	
	7	538833.21	4138629.33	
	8	538848.79	4138637.18	
	9	538864.24	4138645.32	
	10	538879.54	4138653.72	
	11	538894.70	4138662.39	
	12	538909.70	4138671.32	
	1	538650.12	4139098.77	
	4.3.60-2	1	538909.70	4138671.32
		2	538894.70	4138662.39
		3	538879.54	4138653.72
		4	538864.24	4138645.32
		5	538848.79	4138637.18
6		538833.21	4138629.33	
7		539054.57	4138180.89	
8		539077.96	4138192.68	
9		539101.11	4138204.88	
10		539124.08	4138217.48	
11		539146.80	4138230.48	
12		539169.31	4138243.87	
4.3.60-3	1	538909.70	4138671.32	
	1	539169.31	4138243.87	
	2	539146.80	4138230.48	
	3	539124.08	4138217.48	
	4	539101.11	4138204.88	
	5	539077.96	4138192.68	
	6	539054.57	4138180.89	
	7	539275.98	4137732.46	
	8	539307.16	4137748.18	
	9	539338.04	4137764.45	
	10	539368.65	4137781.25	
	11	539398.94	4137798.59	
12	539428.95	4137816.46		
4.3.60-4	1	539169.31	4138243.87	
	1	539428.95	4137816.46	
	2	539398.94	4137798.59	
	3	539368.65	4137781.25	
	4	539338.04	4137764.45	
	5	539307.16	4137748.18	
	6	539275.98	4137732.46	
7	539497.43	4137284.03		

Сектор	Характерные точки границ	Координаты МСК-03, зона 4	
		X	Y
	8	539536.40	4137303.69
	9	539575.00	4137324.03
	10	539613.26	4137345.03
	11	539651.13	4137366.70
	12	539688.64	4137389.03
	1	539428.95	4137816.46
4.3.60-5	1	539688.64	4137389.03
	2	539651.13	4137366.70
	3	539613.26	4137345.03
	4	539575.00	4137324.03
	5	539536.40	4137303.69
	6	539497.43	4137284.03
	7	539718.93	4136835.61
	8	539765.69	4136859.21
	9	539812.00	4136883.60
	10	539857.91	4136908.81
	11	539903.35	4136934.83
	12	539948.36	4136961.61
4.3.60-6	1	539948.36	4136961.61
	2	539903.35	4136934.83
	3	539857.91	4136908.81
	4	539812.00	4136883.60
	5	539765.69	4136859.21
	6	539718.93	4136835.61
	7	539940.46	4136387.18
	8	539995.01	4136414.71
	9	540049.04	4136443.20
	10	540102.59	4136472.59
	11	540155.60	4136502.97
	12	540208.11	4136534.24
4.3.60-7	1	539948.36	4136961.61
	2	540208.11	4136534.24
	3	540155.60	4136502.97
	4	540102.59	4136472.59
	5	540049.04	4136443.20
	6	539995.01	4136414.71
	7	539940.46	4136387.18
	8	540162.04	4135938.79
		540224.38	4135970.26

Сектор	Характерные точки границ	Координаты МСК-03, зона 4	
		X	Y
	9	540286.13	4136002.79
	10	540347.33	4136036.42
	11	540407.91	4136071.13
	12	540467.92	4136106.84
	1	540208.11	4136534.24
4.3.60-8	1	540467.92	4136106.84
	2	540407.91	4136071.13
	3	540347.33	4136036.42
	4	540286.13	4136002.79
	5	540224.38	4135970.26
	6	540162.04	4135938.79
	7	540383.65	4135490.40
	8	540453.80	4135525.77
	9	540523.24	4135562.42
	10	540592.10	4135600.22
	11	540660.24	4135639.27
	12	540727.75	4135679.49
4.3.60-9	1	540467.92	4136106.84
	2	540727.75	4135679.49
	3	540660.24	4135639.27
	4	540592.10	4135600.22
	5	540523.24	4135562.42
	6	540453.80	4135525.77
	7	540383.65	4135490.40
	8	540605.32	4135041.98
	9	540683.23	4135081.33
	10	540760.41	4135122.02
	11	540836.90	4135164.06
	12	540912.62	4135207.42
4.3.60-10	1	540987.62	4135252.12
	2	540912.62	4135207.42
	3	540836.90	4135164.06
	4	540760.41	4135122.02
	5	540683.23	4135081.33
	6	540605.32	4135041.98
	7	540827.02	4134593.61
	8	540912.72	4134636.86
	9	540997.62	4134681.67

Сектор	Характерные точки границ	Координаты МСК-03, зона 4	
		X	Y
	10	541081.77	4134727.87
	11	541165.04	4134775.63
	12	541247.54	4134824.76
	1	540987.62	4135252.12
4.3.60-11	1	541247.54	4134824.76
	2	541165.04	4134775.63
	3	541081.77	4134727.87
	4	540997.62	4134681.67
	5	540912.72	4134636.86
	6	540827.02	4134593.61
	7	541048.75	4134145.24
	8	541142.26	4134192.43
	9	541234.85	4134241.28
	10	541326.65	4134291.74
	11	541417.49	4134343.79
	12	541507.48	4134397.44
4.3.60-12	1	541247.54	4134824.76
	1	541507.48	4134397.44
	2	541417.49	4134343.79
	3	541326.65	4134291.74
	4	541234.85	4134241.28
	5	541142.26	4134192.43
	6	541048.75	4134145.24
	7	541270.54	4133696.85
	8	541371.83	4133747.98
	9	541472.15	4133800.95
	10	541571.57	4133855.57
	11	541669.99	4133912.01
12	541767.48	4133970.10	
4.3.60-13	1	541507.48	4134397.44
	1	541767.48	4133970.10
	2	541669.99	4133912.01
	3	541571.57	4133855.57
	4	541472.15	4133800.95
	5	541371.83	4133747.98
	6	541270.54	4133696.85
	7	541492.36	4133248.49
	8	541601.44	4133303.57
	9	541709.46	4133360.57
10	541816.55	4133419.46	

Сектор	Характерные точки границ	Координаты МСК-03, зона 4	
		X	Y
	11	541922.52	4133480.21
	12	542027.50	4133542.77
	1	541767.48	4133970.10
4.3.60-14	1	542027.50	4133542.77
	2	541922.52	4133480.21
	3	541816.55	4133419.46
	4	541709.46	4133360.57
	5	541601.44	4133303.57
	6	541492.36	4133248.49
	7	541714.24	4132800.10
	8	541831.09	4132859.17
	9	541946.83	4132920.26
	10	542061.55	4132983.31
	11	542175.09	4133048.40
	12	542287.57	4133115.49
4.3.60-15	1	542027.50	4133542.77
	1	542287.57	4133115.49
	2	542175.09	4133048.40
	3	542061.55	4132983.31
	4	541946.83	4132920.26
	5	541831.09	4132859.17
	6	541714.24	4132800.10
	7	541936.14	4132351.77
	8	542060.79	4132414.73
	9	542184.23	4132479.89
	10	542306.59	4132547.22
	11	542427.70	4132616.67
12	542547.67	4132688.18	
4.3.60-16	1	542287.57	4133115.49
	1	542547.67	4132688.18
	2	542427.70	4132616.67
	3	542306.59	4132547.22
	4	542184.23	4132479.89
	5	542060.79	4132414.73
	6	541936.14	4132351.77
	7	542158.09	4131903.44
	8	542290.53	4131970.35
	9	542421.68	4132039.60
	10	542551.68	4132111.09
11	542680.35	4132184.87	

Сектор	Характерные точки границ	Координаты МСК-03, зона 4	
		X	Y
	12	542807.82	4132260.88
	1	542547.67	4132688.18
4.3.60-17	1	542807.82	4132260.88
	2	542680.35	4132184.87
	3	542551.68	4132111.09
	4	542421.68	4132039.60
	5	542290.53	4131970.35
	6	542158.09	4131903.44
	7	542380.09	4131455.06
	8	542520.30	4131525.92
	9	542659.16	4131599.25
	10	542796.80	4131675.02
	11	542933.03	4131753.17
	12	543067.99	4131833.64
4.3.60-18	1	542807.82	4132260.88
	1	543067.99	4131833.64
	2	542933.03	4131753.17
	3	542796.80	4131675.02
	4	542659.16	4131599.25
	5	542520.30	4131525.92
	6	542380.09	4131455.06
	7	542602.13	4131006.76
	8	542750.12	4131081.56
	9	542896.69	4131158.98
	10	543041.97	4131238.90
	11	543185.77	4131321.39
12	543328.20	4131406.36	
4.3.60-19	1	543067.99	4131833.64
	1	543328.20	4131406.36
	2	543185.77	4131321.39
	3	543041.97	4131238.90
	4	542896.69	4131158.98
	5	542750.12	4131081.56
	6	542602.13	4131006.76
	7	542824.19	4130558.38
	8	542979.98	4130637.14
	9	543134.25	4130718.64
	10	543287.18	4130802.79
	11	543438.53	4130889.71
12	543588.46	4130979.16	

Сектор	Характерные точки границ	Координаты МСК-03, зона 4	
		X	Y
4.3.60-20	1	543328.20	4131406.36
	1	543588.46	4130979.16
	2	543438.53	4130889.71
	3	543287.18	4130802.79
	4	543134.25	4130718.64
	5	542979.98	4130637.14
	6	542824.19	4130558.38
	7	543046.31	4130110.08
	8	543209.87	4130192.79
	9	543371.86	4130278.39
	10	543532.42	4130366.76
	11	543691.34	4130457.96
4.3.60-21	12	543848.75	4130551.89
	1	543588.46	4130979.16
	1	543848.75	4130551.89
	2	543691.34	4130457.96
	3	543532.42	4130366.76
	4	543371.86	4130278.39
	5	543209.87	4130192.79
	6	543046.31	4130110.08
	7	543268.47	4129661.79
	8	543439.81	4129748.47
	9	543609.50	4129838.07
	10	543777.71	4129930.66
11	543944.18	4130026.22	
4.3.60-22	12	544109.08	4130124.64
	1	543848.75	4130551.89
	1	544109.08	4130124.64
	2	543944.18	4130026.22
	3	543777.71	4129930.66
	4	543609.50	4129838.07
	5	543439.81	4129748.47
	6	543268.47	4129661.79
	7	543490.68	4129213.44
	8	543669.79	4129304.06
	9	543847.19	4129397.84
	10	544023.03	4129494.65
11	544197.06	4129594.57	
12	544369.45	4129697.48	
	1	544109.08	4130124.64

Сектор	Характерные точки границ	Координаты МСК-03, зона 4	
		X	Y
4.3.60-23	1	544369.45	4129697.48
	2	544197.06	4129594.57
	3	544023.03	4129494.65
	4	543847.19	4129397.84
	5	543669.79	4129304.06
	6	543490.68	4129213.44
	7	543712.91	4128765.17
	8	543899.82	4128859.75
	9	544084.93	4128957.53
	10	544268.39	4129058.56
	11	544449.98	4129162.85
	12	544629.87	4129270.25
		1	544369.45
4.3.60-24	1	544629.87	4129270.25
	2	544449.98	4129162.85
	3	544268.39	4129058.56
	4	544084.93	4128957.53
	5	543899.82	4128859.75
	6	543712.91	4128765.17
	7	543935.20	4128316.82
	8	544129.88	4128415.35
	9	544322.68	4128517.32
	10	544513.79	4128622.58
	11	544702.93	4128731.22
	12	544890.30	4128843.02
		1	544629.87
4.3.60-25	1	544890.30	4128843.02
	2	544702.93	4128731.22
	3	544513.79	4128622.58
	4	544322.68	4128517.32
	5	544129.88	4128415.35
	6	543935.20	4128316.82
	7	544157.53	4127868.57
	8	544359.98	4127971.06
	9	544560.49	4128077.03
	10	544759.24	4128186.51
	11	544955.93	4128299.52
	12	545150.80	4128415.90
		1	544890.30
4.3.60-	1	545150.80	4128415.90

Сектор	Характерные точки границ	Координаты МСК-03, зона 4		
		X	Y	
26	2	544955.93	4128299.52	
	3	544759.24	4128186.51	
	4	544560.49	4128077.03	
	5	544359.98	4127971.06	
	6	544157.53	4127868.57	
	7	544379.90	4127420.32	
	8	544590.12	4127526.67	
	9	544798.35	4127636.84	
	10	545004.71	4127750.55	
	11	545208.99	4127867.82	
	12	545411.31	4127988.69	
		1	545150.80	4128415.90
	4.3.60-27	1	545411.31	4127988.69
2		545208.99	4127867.82	
3		545004.71	4127750.55	
4		544798.35	4127636.84	
5		544590.12	4127526.67	
6		544379.90	4127420.32	
7		544602.31	4126971.98	
8		544820.31	4127082.40	
9		545036.23	4127196.66	
10		545250.25	4127314.50	
11		545462.05	4127436.24	
12		545671.86	4127561.59	
		1	545411.31	4127988.69
4.3.60-28	1	545671.86	4127561.59	
	2	545462.05	4127436.24	
	3	545250.25	4127314.50	
	4	545036.23	4127196.66	
	5	544820.31	4127082.40	
	6	544602.31	4126971.98	
	7	544824.75	4126523.75	
	8	545050.54	4126638.02	
	9	545274.15	4126756.39	
	10	545495.80	4126878.56	
	11	545715.17	4127004.56	
	12	545932.47	4127134.41	
		1	545671.86	4127561.59
4.3.60-29	1	545932.47	4127134.41	
	2	545715.17	4127004.56	



Сектор	Характерные точки границ	Координаты МСК-03, зона 4	
		X	Y
	3	545495.80	4126878.56
	4	545274.15	4126756.39
	5	545050.54	4126638.02
	6	544824.75	4126523.75
	7	545047.24	4126075.41
	8	545280.81	4126193.76
	9	545512.12	4126316.22
	10	545741.40	4126442.53
	11	545968.33	4126572.99
	12	546193.10	4126707.24
	1	545932.47	4127134.41
4.3.61-1	1	538686.39	4139123.01
	2	538679.31	4139117.92
	3	538672.14	4139112.94
	4	538664.88	4139108.09
	5	538657.54	4139103.37
	6	538650.12	4139098.77
	7	538909.70	4138671.32
	8	538924.53	4138680.51
	9	538939.21	4138689.96
	10	538953.71	4138699.66
	11	538968.05	4138709.62
	12	538982.21	4138719.82
4.3.61-2	1	538982.21	4138719.82
	2	538968.05	4138709.62
	3	538953.71	4138699.66
	4	538939.21	4138689.96
	5	538924.53	4138680.51
	6	538909.70	4138671.32
	7	539169.31	4138243.87
	8	539191.57	4138257.67
	9	539213.56	4138271.84
	10	539235.34	4138286.39
	11	539256.85	4138301.34
	12	539278.08	4138316.64
4.3.61-3	1	538982.21	4138719.82
	2	539278.08	4138316.64
	3	539256.85	4138301.34

Сектор	Характерные точки границ	Координаты МСК-03, зона 4	
		X	Y
	4	539213.56	4138271.84
	5	539191.57	4138257.67
	6	539169.31	4138243.87
	7	539428.95	4137816.46
	8	539458.63	4137834.84
	9	539487.97	4137853.74
	10	539516.98	4137873.14
	11	539545.66	4137893.07
	12	539573.97	4137913.46
	1	539278.08	4138316.64
4.3.61-4	1	539573.97	4137913.46
	2	539545.66	4137893.07
	3	539516.98	4137873.14
	4	539487.97	4137853.74
	5	539458.63	4137834.84
	6	539428.95	4137816.46
	7	539688.64	4137389.03
	8	539725.73	4137412.04
	9	539762.39	4137435.66
	10	539798.68	4137459.90
	11	539834.52	4137484.80
	12	539869.91	4137510.31
4.3.61-5	1	539573.97	4137913.46
	2	539869.91	4137510.31
	3	539834.52	4137484.80
	4	539798.68	4137459.90
	5	539762.39	4137435.66
	6	539725.73	4137412.04
	7	539688.64	4137389.03
	8	539948.36	4136961.61
	9	539992.87	4136989.23
	10	540036.87	4137017.57
	11	540080.40	4137046.68
	12	540123.40	4137076.56
4.3.61-6	1	540165.86	4137107.18
	2	539869.91	4137510.31
	3	540165.86	4137107.18
	4	540123.40	4137076.56

Сектор	Характерные точки границ	Координаты МСК-03, зона 4		
		X	Y	
	5	539992.87	4136989.23	
	6	539948.36	4136961.61	
	7	540208.11	4136534.24	
	8	540260.06	4136566.42	
	9	540311.37	4136599.50	
	10	540362.16	4136633.47	
	11	540412.34	4136668.35	
	12	540461.86	4136704.05	
	1	540165.86	4137107.18	
	4.3.61-7	1	540461.86	4136704.05
		2	540412.34	4136668.35
		3	540362.16	4136633.47
4		540311.37	4136599.50	
5		540260.06	4136566.42	
6		540208.11	4136534.24	
7		540467.92	4136106.84	
8		540527.27	4136143.66	
9		540585.92	4136181.44	
10		540643.95	4136220.26	
11		540701.29	4136260.13	
12		540757.89	4136300.94	
1	540461.86	4136704.05		
4.3.61-8	1	540757.89	4136300.94	
	2	540701.29	4136260.13	
	3	540643.95	4136220.26	
	4	540585.92	4136181.44	
	5	540527.27	4136143.66	
	6	540467.92	4136106.84	
	7	540727.75	4135679.49	
	8	540794.52	4135720.88	
	9	540860.49	4135763.43	
	10	540925.79	4135807.08	
	11	540990.29	4135851.93	
	12	541053.96	4135897.83	
1	540757.89	4136300.94		
4.3.61-9	1	541053.96	4135897.83	
	2	540990.29	4135851.93	
	3	540925.79	4135807.08	
	4	540860.49	4135763.43	
	5	540794.52	4135720.88	

Сектор	Характерные точки границ	Координаты МСК-03, зона 4		
		X	Y	
	6	540727.75	4135679.49	
	7	540987.62	4135252.12	
	8	541061.82	4135298.12	
	9	541135.11	4135345.39	
	10	541207.64	4135393.93	
	11	541279.31	4135443.74	
	12	541350.06	4135494.79	
	1	541053.96	4135897.83	
	4.3.61-10	1	541350.06	4135494.79
		2	541279.31	4135443.74
		3	541207.64	4135393.93
		4	541135.11	4135345.39
5		541061.82	4135298.12	
6		540987.62	4135252.12	
7		541247.54	4134824.76	
8		541329.14	4134875.40	
9		541409.77	4134927.37	
10		541489.56	4134980.77	
11		541568.39	4135035.56	
12		541646.19	4135091.72	
1	541350.06	4135494.79		
4.3.61-11	1	541646.19	4135091.72	
	2	541568.39	4135035.56	
	3	541489.56	4134980.77	
	4	541409.77	4134927.37	
	5	541329.14	4134875.40	
	6	541247.54	4134824.76	
	7	541507.48	4134397.44	
	8	541596.49	4134452.66	
	9	541684.45	4134509.39	
	10	541771.49	4134567.62	
	11	541857.48	4134627.40	
	12	541942.36	4134688.67	
1	541646.19	4135091.72		
4.3.61-12	1	541942.36	4134688.67	
	2	541857.48	4134627.40	
	3	541771.49	4134567.62	
	4	541684.45	4134509.39	
	5	541596.49	4134452.66	
	6	541507.48	4134397.44	

Сектор	Характерные точки границ	Координаты МСК-03, зона 4	
		X	Y
	7	541767.48	4133970.10
	8	541863.91	4134029.92
	9	541959.18	4134091.40
	10	542053.46	4134154.47
	11	542146.61	4134219.29
	12	542238.56	4134285.63
	1	541942.36	4134688.67
4.3.61-13	1	542238.56	4134285.63
	2	542146.61	4134219.29
	3	542053.46	4134154.47
	4	541959.18	4134091.40
	5	541863.91	4134029.92
	6	541767.48	4133970.10
	7	542027.50	4133542.77
	8	542131.33	4133607.25
	9	542233.93	4133673.41
	10	542335.47	4133741.35
	11	542435.79	4133811.16
	12	542534.80	4133882.60
4.3.61-14	1	542534.80	4133882.60
	2	542435.79	4133811.16
	3	542335.47	4133741.35
	4	542233.93	4133673.41
	5	542131.33	4133607.25
	6	542027.50	4133542.77
	7	542287.57	4133115.49
	8	542398.81	4133184.53
	9	542508.74	4133255.44
	10	542617.51	4133328.28
	11	542724.99	4133403.04
	12	542831.07	4133479.60
4.3.61-15	1	542534.80	4133882.60
	1	542831.07	4133479.60
	2	542724.99	4133403.04
	3	542617.51	4133328.28
	4	542508.74	4133255.44
	5	542398.81	4133184.53
	6	542287.57	4133115.49
7	542547.67	4132688.18	

Сектор	Характерные точки границ	Координаты МСК-03, зона 4	
		X	Y
	8	542666.33	4132761.84
	9	542783.58	4132837.52
	10	542899.60	4132915.18
	11	543014.22	4132994.93
	12	543127.37	4133076.60
	1	542831.07	4133479.60
4.3.61-16	1	543127.37	4133076.60
	2	543014.22	4132994.93
	3	542899.60	4132915.18
	4	542783.58	4132837.52
	5	542666.33	4132761.84
	6	542547.67	4132688.18
	7	542807.82	4132260.88
	8	542933.87	4132339.20
	9	543058.44	4132419.58
	10	543181.71	4132502.10
	11	543303.50	4132586.84
	12	543423.71	4132673.67
4.3.61-17	1	543127.37	4133076.60
	1	543423.71	4132673.67
	2	543303.50	4132586.84
	3	543181.71	4132502.10
	4	543058.44	4132419.58
	5	542933.87	4132339.20
	6	542807.82	4132260.88
	7	543067.99	4131833.64
	8	543201.47	4131916.53
	9	543333.35	4132001.64
	10	543463.86	4132089.03
	11	543592.81	4132178.82
12	543720.09	4132270.71	
4.3.61-18	1	543423.71	4132673.67
	1	543720.09	4132270.71
	2	543592.81	4132178.82
	3	543463.86	4132089.03
	4	543333.35	4132001.64
	5	543201.47	4131916.53
	6	543067.99	4131833.64
	7	543328.20	4131406.36
8	543469.09	4131493.85	

Сектор	Характерные точки границ	Координаты МСК-03, зона 4	
		X	Y
	9	543608.30	4131583.71
	10	543746.05	4131676.03
	11	543882.16	4131770.75
	12	544016.48	4131867.76
	1	543720.09	4132270.71
4.3.61-19	1	544016.48	4131867.76
	2	543882.16	4131770.75
	3	543746.05	4131676.03
	4	543608.30	4131583.71
	5	543469.09	4131493.85
	6	543328.20	4131406.36
	7	543588.46	4130979.16
	8	543736.75	4131071.27
	9	543883.27	4131165.86
	10	544028.27	4131262.98
	11	544171.54	4131362.71
	12	544312.93	4131464.83
	1	544016.48	4131867.76
4.3.61-20	1	544312.93	4131464.83
	2	544171.54	4131362.71
	3	544028.27	4131262.98
	4	543883.27	4131165.86
	5	543736.75	4131071.27
	6	543588.46	4130979.16
	7	543848.75	4130551.89
	8	544004.45	4130648.62
	9	544158.29	4130747.95
	10	544310.53	4130849.94
	11	544460.95	4130954.66
	12	544609.41	4131061.90
	1	544312.93	4131464.83
4.3.61-21	1	544609.41	4131061.90
	2	544460.95	4130954.66
	3	544310.53	4130849.94
	4	544158.29	4130747.95
	5	544004.45	4130648.62
	6	543848.75	4130551.89
	7	544109.08	4130124.64
	8	544272.18	4130225.99
	9	544433.35	4130330.06

Сектор	Характерные точки границ	Координаты МСК-03, зона 4	
		X	Y
	10	544592.83	4130436.92
	11	544750.40	4130546.64
	12	544905.92	4130659.00
	1	544609.41	4131061.90
4.3.61-22	1	544905.92	4130659.00
	2	544750.40	4130546.64
	3	544592.83	4130436.92
	4	544433.35	4130330.06
	5	544272.18	4130225.99
	6	544109.08	4130124.64
	7	544369.45	4129697.48
	8	544539.96	4129803.45
	9	544708.44	4129912.26
	10	544875.15	4130023.99
	11	545039.87	4130138.63
	12	545202.46	4130256.11
	1	544905.92	4130659.00
4.3.61-23	1	545202.46	4130256.11
	2	545039.87	4130138.63
	3	544875.15	4130023.99
	4	544708.44	4129912.26
	5	544539.96	4129803.45
	6	544369.45	4129697.48
	7	544629.87	4129270.25
	8	544807.77	4129380.84
	9	544983.56	4129494.40
	10	545157.52	4129610.99
	11	545329.40	4129730.71
	12	545499.03	4129853.31
	1	545202.46	4130256.11
4.3.61-24	1	545499.03	4129853.31
	2	545329.40	4129730.71
	3	545157.52	4129610.99
	4	544983.56	4129494.40
	5	544807.77	4129380.84
	6	544629.87	4129270.25
	7	544890.30	4128843.02
	8	545075.62	4128958.24
	9	545258.73	4129076.55
	10	545439.93	4129198.01

Сектор	Характерные точки границ	Координаты МСК-03, зона 4	
		X	Y
	11	545618.94	4129322.73
	12	545795.64	4129450.45
	1	545499.03	4129853.31
4.3.61-25	1	545795.64	4129450.45
	2	545618.94	4129322.73
	3	545439.93	4129198.01
	4	545258.73	4129076.55
	5	545075.62	4128958.24
	6	544890.30	4128843.02
	7	545150.80	4128415.90
	8	545343.50	4128535.74
	9	545533.93	4128658.70
	10	545722.36	4128785.04
	11	545908.54	4128914.76
	12	546092.29	4129047.61
4.3.61-26	1	545795.64	4129450.45
	1	546092.29	4129047.61
	2	545908.54	4128914.76
	3	545722.36	4128785.04
	4	545533.93	4128658.70
	5	545343.50	4128535.74
	6	545150.80	4128415.90
	7	545411.31	4127988.69
	8	545611.43	4128113.16
	9	545809.16	4128240.96
	10	546004.84	4128372.09
	11	546198.16	4128506.81
12	546388.98	4128644.78	
4.3.61-27	1	546092.29	4129047.61
	1	546388.98	4128644.78
	2	546198.16	4128506.81
	3	546004.84	4128372.09
	4	545809.16	4128240.96
	5	545611.43	4128113.16
	6	545411.31	4127988.69
	7	545671.86	4127561.59
	8	545879.40	4127690.60
	9	546084.44	4127823.14
	10	546287.35	4127959.24
11	546487.82	4128098.87	

Сектор	Характерные точки границ	Координаты МСК-03, зона 4	
		X	Y
	12	546685.68	4128241.96
	1	546388.98	4128644.78
4.3.61-28	1	546685.68	4128241.96
	2	546487.82	4128098.87
	3	546287.35	4127959.24
	4	546084.44	4127823.14
	5	545879.40	4127690.60
	6	545671.86	4127561.59
	7	545932.47	4127134.41
	8	546147.39	4127268.14
	9	546359.75	4127405.33
	10	546569.90	4127546.30
	11	546777.50	4127691.04
	12	546982.44	4127839.15
4.3.61-29	1	546685.68	4128241.96
	1	546982.44	4127839.15
	2	546777.50	4127691.04
	3	546569.90	4127546.30
	4	546359.75	4127405.33
	5	546147.39	4127268.14
	6	545932.47	4127134.41
	7	546193.10	4126707.24
	8	546415.43	4126845.59
	9	546635.10	4126987.64
	10	546852.48	4127133.39
	11	547067.24	4127283.14
12	547279.21	4127436.37	
4.3.62-1	1	546982.44	4127839.15
	1	538720.41	4139150.33
	2	538713.80	4139144.63
	3	538707.08	4139139.05
	4	538700.28	4139133.59
	5	538693.38	4139128.24
	6	538686.39	4139123.01
	7	538982.21	4138719.82
	8	538996.20	4138730.27
	9	539009.99	4138740.96
	10	539023.60	4138751.89
	11	539037.03	4138763.05
12	539050.25	4138774.45	

Сектор	Характерные точки границ	Координаты МСК-03, зона 4	
		X	Y
	1	538720.41	4139150.33
4.3.62-2	1	539050.25	4138774.45
	2	539037.03	4138763.05
	3	539023.60	4138751.89
	4	539009.99	4138740.96
	5	538996.20	4138730.27
	6	538982.21	4138719.82
	7	539278.08	4138316.64
	8	539299.06	4138332.30
	9	539319.74	4138348.34
	10	539340.15	4138364.75
	11	539360.30	4138381.49
	12	539380.12	4138398.59
	1	539050.25	4138774.45
4.3.62-3	1	539380.12	4138398.59
	2	539360.30	4138381.49
	3	539340.15	4138364.75
	4	539319.74	4138348.34
	5	539299.06	4138332.30
	6	539278.08	4138316.64
	7	539573.97	4137913.46
	8	539601.95	4137934.37
	9	539629.50	4137955.75
	10	539656.73	4137977.62
	11	539683.59	4137999.94
	12	539710.02	4138022.74
	1	539380.12	4138398.59
4.3.62-4	1	539710.02	4138022.74
	2	539683.59	4137999.94
	3	539656.73	4137977.62
	4	539629.50	4137955.75
	5	539601.95	4137934.37
	6	539573.97	4137913.46
	7	539869.91	4137510.31
	8	539904.88	4137536.44
	9	539939.32	4137563.17
	10	539973.35	4137590.51
	11	540006.93	4137618.41
	12	540039.95	4137646.91
	1	539710.02	4138022.74

Сектор	Характерные точки границ	Координаты МСК-03, зона 4	
		X	Y
4.3.62-5	1	540039.95	4137646.91
	2	540006.93	4137618.41
	3	539973.35	4137590.51
	4	539939.32	4137563.17
	5	539904.88	4137536.44
	6	539869.91	4137510.31
	7	540165.86	4137107.18
	8	540207.83	4137138.52
	9	540249.17	4137170.62
	10	540290.00	4137203.41
	11	540330.29	4137236.90
	12	540369.91	4137271.11
	1	540039.95	4137646.91
4.3.62-6	1	540369.91	4137271.11
	2	540330.29	4137236.90
	3	540290.00	4137203.41
	4	540249.17	4137170.62
	5	540207.83	4137138.52
	6	540165.86	4137107.18
	7	540461.86	4136704.05
	8	540510.82	4136740.63
	9	540559.04	4136778.07
	10	540606.67	4136816.34
	11	540653.66	4136855.41
	12	540699.90	4136895.32
	1	540369.91	4137271.11
4.3.62-7	1	540699.90	4136895.32
	2	540653.66	4136855.41
	3	540606.67	4136816.34
	4	540559.04	4136778.07
	5	540510.82	4136740.63
	6	540461.86	4136704.05
	7	540757.89	4136300.94
	8	540813.84	4136342.75
	9	540868.95	4136385.55
	10	540923.38	4136429.28
	11	540977.08	4136473.94
	12	541029.92	4136519.54
	1	540699.90	4136895.32
4.3.62-	1	541029.92	4136519.54

Сектор	Характерные точки границ	Координаты МСК-03, зона 4	
		Х	У
8	2	540977.08	4136473.94
	3	540923.38	4136429.28
	4	540868.95	4136385.55
	5	540813.84	4136342.75
	6	540757.89	4136300.94
	7	541053.96	4135897.83
	8	541116.89	4135944.88
	9	541178.88	4135993.04
	10	541240.11	4136042.24
	11	541300.54	4136092.48
	12	541359.97	4136143.78
	1	541029.92	4136519.54
	4.3.62-9	1	541359.97
2		541300.54	4136092.48
3		541240.11	4136042.24
4		541178.88	4135993.04
5		541116.89	4135944.88
6		541053.96	4135897.83
7		541350.06	4135494.79
8		541419.99	4135547.03
9		541488.86	4135600.54
10		541556.89	4135655.22
11		541624.02	4135711.04
12		541690.06	4135768.02
1		541359.97	4136143.78
4.3.62-10	1	541690.06	4135768.02
	2	541624.02	4135711.04
	3	541556.89	4135655.22
	4	541488.86	4135600.54
	5	541419.99	4135547.03
	6	541350.06	4135494.79
	7	541646.19	4135091.72
	8	541723.11	4135149.20
	9	541798.87	4135208.06
	10	541873.69	4135268.21
	11	541947.53	4135329.62
	12	542020.15	4135392.31
	1	541690.06	4135768.02
4.3.62-11	1	542020.15	4135392.31
	2	541947.53	4135329.62

Сектор	Характерные точки границ	Координаты МСК-03, зона 4		
		Х	У	
	3	541873.69	4135268.21	
	4	541798.87	4135208.06	
	5	541723.11	4135149.20	
	6	541646.19	4135091.72	
	7	541942.36	4134688.67	
	8	542026.26	4134751.38	
	9	542108.90	4134815.59	
	10	542190.53	4134881.22	
	11	542271.07	4134948.23	
	12	542350.30	4135016.61	
	1	542020.15	4135392.31	
	4.3.62-12	1	542350.30	4135016.61
		2	542271.07	4134948.23
3		542190.53	4134881.22	
4		542108.90	4134815.59	
5		542026.26	4134751.38	
6		541942.36	4134688.67	
7		542238.56	4134285.63	
8		542329.45	4134353.57	
9		542418.97	4134423.14	
10		542507.39	4134494.24	
11		542594.65	4134566.83	
12		542680.47	4134640.92	
1		542350.30	4135016.61	
4.3.62-13	1	542680.47	4134640.92	
	2	542594.65	4134566.83	
	3	542507.39	4134494.24	
	4	542418.97	4134423.14	
	5	542329.45	4134353.57	
	6	542238.56	4134285.63	
	7	542534.80	4133882.60	
	8	542632.68	4133955.83	
	9	542729.08	4134030.71	
	10	542824.29	4134107.28	
	11	542918.25	4134185.47	
	12	543010.67	4134265.26	
	1	542680.47	4134640.92	
4.3.62-14	1	543010.67	4134265.26	
	2	542918.25	4134185.47	
	3	542824.29	4134107.28	

Сектор	Характерные точки границ	Координаты МСК-03, зона 4		
		X	Y	
	4	542729.08	4134030.71	
	5	542632.68	4133955.83	
	6	542534.80	4133882.60	
	7	542831.07	4133479.60	
	8	542935.93	4133558.05	
	9	543039.21	4133638.29	
	10	543141.23	4133720.35	
	11	543241.88	4133804.12	
	12	543340.89	4133889.62	
	1	543010.67	4134265.26	
	4.3.62-15	1	543340.89	4133889.62
		2	543241.88	4133804.12
3		543141.23	4133720.35	
4		543039.21	4133638.29	
5		542935.93	4133558.05	
6		542831.07	4133479.60	
7		543127.37	4133076.60	
8		543239.22	4133160.30	
9		543349.38	4133245.89	
10		543458.18	4133333.43	
11		543565.54	4133422.79	
12		543671.16	4133513.99	
4.3.62-16	1	543671.16	4133513.99	
	2	543565.54	4133422.79	
	3	543458.18	4133333.43	
	4	543349.38	4133245.89	
	5	543239.22	4133160.30	
	6	543127.37	4133076.60	
	7	543423.71	4132673.67	
	8	543542.54	4132762.56	
	9	543659.57	4132853.51	
	10	543775.17	4132946.52	
	11	543889.25	4133041.48	
	12	544001.45	4133138.39	
4.3.62-17	1	543671.16	4133513.99	
	2	544001.45	4133138.39	
	3	543889.25	4133041.48	
	4	543775.17	4132946.52	

Сектор	Характерные точки границ	Координаты МСК-03, зона 4		
		X	Y	
	5	543542.54	4132762.56	
	6	543423.71	4132673.67	
	7	543720.09	4132270.71	
	8	543845.90	4132364.83	
	9	543969.81	4132461.14	
	10	544092.21	4132559.64	
	11	544212.97	4132660.18	
	12	544331.76	4132762.80	
	1	544001.45	4133138.39	
	4.3.62-18	1	544331.76	4132762.80
		2	544212.97	4132660.18
		3	544092.21	4132559.64
4		543969.81	4132461.14	
5		543845.90	4132364.83	
6		543720.09	4132270.71	
7		544016.48	4131867.76	
8		544149.28	4131967.12	
9		544280.07	4132068.79	
10		544409.25	4132172.77	
11		544536.73	4132278.91	
12		544662.11	4132387.23	
4.3.62-19	1	544331.76	4132762.80	
	2	544662.11	4132387.23	
	3	544536.73	4132278.91	
	4	544409.25	4132172.77	
	5	544280.07	4132068.79	
	6	544149.28	4131967.12	
	7	544016.48	4131867.76	
	8	544312.93	4131464.83	
	9	544452.69	4131569.42	
	10	544590.37	4131676.46	
	11	544726.35	4131785.91	
	12	544860.51	4131897.65	
4.3.62-20	1	544992.49	4132011.68	
	2	544662.11	4132387.23	
	3	544992.49	4132011.68	
	4	544860.51	4131897.65	
	5	544726.35	4131785.91	



Сектор	Характерные точки границ	Координаты МСК-03, зона 4	
		X	Y
	6	544312.93	4131464.83
	7	544609.41	4131061.90
	8	544756.16	4131171.74
	9	544900.69	4131284.13
	10	545043.46	4131399.08
	11	545184.34	4131516.41
	12	545322.89	4131636.15
	1	544992.49	4132011.68
4.3.62-21	1	545322.89	4131636.15
	2	545184.34	4131516.41
	3	545043.46	4131399.08
	4	544900.69	4131284.13
	5	544756.16	4131171.74
	6	544609.41	4131061.90
	7	544905.92	4130659.00
	8	545059.64	4130774.07
	9	545211.06	4130891.83
	10	545360.62	4131012.25
	11	545508.19	4131135.19
	12	545653.33	4131260.64
4.3.62-22	1	545322.89	4131636.15
	1	545653.33	4131260.64
	2	545508.19	4131135.19
	3	545360.62	4131012.25
	4	545211.06	4130891.83
	5	545059.64	4130774.07
	6	544905.92	4130659.00
	7	545202.46	4130256.11
	8	545363.16	4130376.43
	9	545521.45	4130499.55
	10	545677.79	4130625.45
	11	545832.06	4130753.98
12	545983.81	4130885.15	
4.3.62-23	1	545653.33	4131260.64
	1	545983.81	4130885.15
	2	545832.06	4130753.98
	3	545677.79	4130625.45
	4	545521.45	4130499.55
	5	545363.16	4130376.43
6	545202.46	4130256.11	

Сектор	Характерные точки границ	Координаты МСК-03, зона 4		
		X	Y	
	7	545499.03	4129853.31	
	8	545666.72	4129978.88	
	9	545831.87	4130107.35	
	10	545995.00	4130238.67	
	11	546155.97	4130372.71	
	12	546314.31	4130509.60	
	1	545983.81	4130885.15	
	4.3.62-24	1	546314.31	4130509.60
		2	546155.97	4130372.71
		3	545995.00	4130238.67
		4	545831.87	4130107.35
		5	545666.72	4129978.88
6		545499.03	4129853.31	
7		545795.64	4129450.45	
8		545970.30	4129581.26	
9		546142.33	4129715.10	
10		546312.26	4129851.98	
11		546479.92	4129991.55	
12		546644.82	4130134.14	
4.3.62-25	1	546314.31	4130509.60	
	1	546644.82	4130134.14	
	2	546479.92	4129991.55	
	3	546312.26	4129851.98	
	4	546142.33	4129715.10	
	5	545970.30	4129581.26	
	6	545795.64	4129450.45	
	7	546092.29	4129047.61	
	8	546273.93	4129183.65	
	9	546452.83	4129322.87	
	10	546629.52	4129465.23	
	11	546803.89	4129610.39	
12	546975.38	4129758.70		
4.3.62-26	1	546644.82	4130134.14	
	1	546975.38	4129758.70	
	2	546803.89	4129610.39	
	3	546629.52	4129465.23	
	4	546452.83	4129322.87	
	5	546273.93	4129183.65	
	6	546092.29	4129047.61	
7	546388.98	4128644.78		

Сектор	Характерные точки границ	Координаты МСК-03, зона 4	
		X	Y
	8	546577.58	4128786.07
	9	546763.36	4128930.66
	10	546946.84	4129078.50
	11	547127.89	4129229.25
	12	547305.98	4129383.28
	1	546975.38	4129758.70
4.3.62-27	1	547305.98	4129383.28
	2	547127.89	4129229.25
	3	546946.84	4129078.50
	4	546763.36	4128930.66
	5	546577.58	4128786.07
	6	546388.98	4128644.78
	7	546685.68	4128241.96
	8	546881.26	4128388.50
	9	547073.91	4128538.45
	10	547264.18	4128691.78
	11	547451.93	4128848.14
	12	547636.60	4129007.87
4.3.62-28	1	547305.98	4129383.28
	1	547636.60	4129007.87
	2	547451.93	4128848.14
	3	547264.18	4128691.78
	4	547073.91	4128538.45
	5	546881.26	4128388.50
	6	546685.68	4128241.96
	7	546982.44	4127839.15
	8	547184.99	4127990.94
	9	547384.49	4128146.27
	10	547581.56	4128305.09
	11	547776.00	4128467.04
12	547967.24	4128632.49	
4.3.62-29	1	547636.60	4129007.87
	1	547967.24	4128632.49
	2	547776.00	4128467.04
	3	547581.56	4128305.09
	4	547384.49	4128146.27
	5	547184.99	4127990.94
	6	546982.44	4127839.15
	7	547279.21	4127436.37
8	547488.74	4127593.41	

Сектор	Характерные точки границ	Координаты МСК-03, зона 4	
		X	Y
	9	547695.12	4127754.09
	10	547898.96	4127918.41
	11	548100.09	4128085.95
	12	548297.92	4128257.12
	1	547967.24	4128632.49
4.3.63-1	1	538751.91	4139180.51
	2	538745.82	4139174.26
	3	538739.63	4139168.10
	4	538733.33	4139162.07
	5	538726.92	4139156.16
	6	538720.41	4139150.33
	7	539050.25	4138774.45
	8	539063.27	4138786.09
	9	539076.08	4138797.92
	10	539088.68	4138810.00
	11	539101.06	4138822.31
	12	539113.25	4138834.81
4.3.63-2	1	538751.91	4139180.51
	1	539113.25	4138834.81
	2	539101.06	4138822.31
	3	539088.68	4138810.00
	4	539076.08	4138797.92
	5	539063.27	4138786.09
	6	539050.25	4138774.45
	7	539380.12	4138398.59
	8	539399.64	4138416.04
	9	539418.88	4138433.80
	10	539437.77	4138451.92
	11	539456.34	4138470.37
4.3.63-3	12	539474.62	4138489.12
	1	539113.25	4138834.81
	1	539474.62	4138489.12
	2	539456.34	4138470.37
	3	539437.77	4138451.92
	4	539418.88	4138433.80
	5	539399.64	4138416.04
	6	539380.12	4138398.59
	7	539710.02	4138022.74
8	539736.05	4138046.02	
9	539761.68	4138069.69	

Сектор	Характерные точки границ	Координаты МСК-03, зона 4	
		X	Y
	10	539786.88	4138093.85
	11	539811.63	4138118.45
	12	539836.01	4138143.47
	1	539474.62	4138489.12
4.3.63-4	1	539836.01	4138143.47
	2	539811.63	4138118.45
	3	539786.88	4138093.85
	4	539761.68	4138069.69
	5	539736.05	4138046.02
	6	539710.02	4138022.74
	7	540039.95	4137646.91
	8	540072.48	4137676.02
	9	540104.53	4137705.59
	10	540136.02	4137735.81
	11	540166.98	4137766.56
	12	540197.43	4137797.83
4.3.63-5	1	539836.01	4138143.47
	1	540197.43	4137797.83
	2	540166.98	4137766.56
	3	540136.02	4137735.81
	4	540104.53	4137705.59
	5	540072.48	4137676.02
	6	540039.95	4137646.91
	7	540369.91	4137271.11
	8	540408.96	4137306.02
	9	540447.39	4137341.52
	10	540485.18	4137377.78
	11	540522.32	4137414.69
12	540558.88	4137452.22	
4.3.63-6	1	540197.43	4137797.83
	1	540558.88	4137452.22
	2	540522.32	4137414.69
	3	540485.18	4137377.78
	4	540447.39	4137341.52
	5	540408.96	4137306.02
	6	540369.91	4137271.11
	7	540699.90	4136895.32
	8	540745.45	4136936.04
	9	540790.29	4136977.48
10	540834.37	4137019.78	

Сектор	Характерные точки границ	Координаты МСК-03, зона 4	
		X	Y
	11	540877.71	4137062.84
	12	540920.35	4137106.60
	1	540558.88	4137452.22
4.3.63-7	1	540920.35	4137106.60
	2	540877.71	4137062.84
	3	540834.37	4137019.78
	4	540790.29	4136977.48
	5	540745.45	4136936.04
	6	540699.90	4136895.32
	7	541029.92	4136519.54
	8	541081.97	4136566.09
	9	541133.22	4136613.45
	10	541183.60	4136661.79
	11	541233.11	4136710.98
	12	541281.83	4136761.03
4.3.63-8	1	540920.35	4137106.60
	1	541281.83	4136761.03
	2	541233.11	4136710.98
	3	541183.60	4136661.79
	4	541133.22	4136613.45
	5	541081.97	4136566.09
	6	541029.92	4136519.54
	7	541359.97	4136143.78
	8	541418.52	4136196.16
	9	541476.17	4136249.45
	10	541532.85	4136303.81
	11	541588.55	4136359.18
12	541643.37	4136415.48	
4.3.63-9	1	541281.83	4136761.03
	1	541643.37	4136415.48
	2	541588.55	4136359.18
	3	541532.85	4136303.81
	4	541476.17	4136249.45
	5	541418.52	4136196.16
	6	541359.97	4136143.78
	7	541690.06	4135768.02
	8	541755.11	4135826.25
	9	541819.16	4135885.46
	10	541882.11	4135945.87
11	541944.00	4136007.39	

Сектор	Характерные точки границ	Координаты МСК-03, зона 4	
		X	Y
	12	542004.91	4136069.95
	1	541643.37	4136415.48
4.3.63-10	1	542004.91	4136069.95
	2	541944.00	4136007.39
	3	541882.11	4135945.87
	4	541819.16	4135885.46
	5	541755.11	4135826.25
	6	541690.06	4135768.02
	7	542020.15	4135392.31
	8	542091.71	4135456.36
	9	542162.17	4135521.49
	10	542231.42	4135587.94
	11	542299.50	4135655.62
	12	542366.48	4135724.41
	1	542004.91	4136069.95
4.3.63-11	1	542366.48	4135724.41
	2	542299.50	4135655.62
	3	542231.42	4135587.94
	4	542162.17	4135521.49
	5	542091.71	4135456.36
	6	542020.15	4135392.31
	7	542350.30	4135016.61
	8	542428.35	4135086.48
	9	542505.21	4135157.51
	10	542580.75	4135230.04
	11	542655.01	4135303.84
	12	542728.08	4135378.93
	1	542366.48	4135724.41
4.3.63-12	1	542728.08	4135378.93
	2	542655.01	4135303.84
	3	542580.75	4135230.04
	4	542505.21	4135157.51
	5	542428.35	4135086.48
	6	542350.30	4135016.61
	7	542680.47	4134640.92
	8	542765.02	4134716.63
	9	542848.28	4134793.58
	10	542930.10	4134872.16
	11	543010.55	4134952.12
	12	543089.70	4135033.46

Сектор	Характерные точки границ	Координаты МСК-03, зона 4	
		X	Y
	1	542728.08	4135378.93
4.3.63-13	1	543089.70	4135033.46
	2	543010.55	4134952.12
	3	542930.10	4134872.16
	4	542848.28	4134793.58
	5	542765.02	4134716.63
	6	542680.47	4134640.92
	7	543010.67	4134265.26
	8	543101.71	4134346.80
	9	543191.38	4134429.67
	10	543279.48	4134514.30
	11	543366.11	4134600.41
	12	543451.35	4134687.96
	1	543089.70	4135033.46
4.3.63-14	1	543451.35	4134687.96
	2	543366.11	4134600.41
	3	543279.48	4134514.30
	4	543191.38	4134429.67
	5	543101.71	4134346.80
	6	543010.67	4134265.26
	7	543340.89	4133889.62
	8	543438.44	4133976.99
	9	543534.49	4134065.78
	10	543628.91	4134156.42
	11	543721.70	4134248.73
	12	543813.03	4134342.55
	1	543451.35	4134687.96
4.3.63-15	1	543813.03	4134342.55
	2	543721.70	4134248.73
	3	543628.91	4134156.42
	4	543534.49	4134065.78
	5	543438.44	4133976.99
	6	543340.89	4133889.62
	7	543671.16	4133513.99
	8	543775.20	4133607.14
	9	543877.65	4133701.91
	10	543978.34	4133798.60
	11	544077.33	4133897.07
	12	544174.72	4133997.13
	1	543813.03	4134342.55

Сектор	Характерные точки границ	Координаты МСК-03, зона 4	
		X	Y
4.3.63-16	1	544174.72	4133997.13
	2	544077.33	4133897.07
	3	543978.34	4133798.60
	4	543877.65	4133701.91
	5	543775.20	4133607.14
	6	543671.16	4133513.99
	7	544001.45	4133138.39
	8	544111.98	4133237.36
	9	544220.83	4133338.06
	10	544327.80	4133440.80
	11	544432.97	4133545.37
	12	544536.46	4133651.76
	1	544174.72	4133997.13
4.3.63-17	1	544536.46	4133651.76
	2	544432.97	4133545.37
	3	544327.80	4133440.80
	4	544220.83	4133338.06
	5	544111.98	4133237.36
	6	544001.45	4133138.39
	7	544331.76	4132762.80
	8	544448.79	4132867.60
	9	544564.03	4132974.18
	10	544677.30	4133083.02
	11	544788.64	4133193.75
	12	544898.20	4133306.34
	1	544536.46	4133651.76
4.3.63-18	1	544898.20	4133306.34
	2	544788.64	4133193.75
	3	544677.30	4133083.02
	4	544564.03	4132974.18
	5	544448.79	4132867.60
	6	544331.76	4132762.80
	7	544662.11	4132387.23
	8	544785.62	4132497.86
	9	544907.27	4132610.37
	10	545026.81	4132725.25
	11	545144.33	4132842.15
	12	545259.97	4132961.00
	1	544898.20	4133306.34
4.3.63-	1	545259.97	4132961.00

Сектор	Характерные точки границ	Координаты МСК-03, зона 4	
		X	Y
19	2	545144.33	4132842.15
	3	545026.81	4132725.25
	4	544907.27	4132610.37
	5	544785.62	4132497.86
	6	544662.11	4132387.23
	7	544992.49	4132011.68
	8	545122.50	4132128.15
	9	545250.54	4132246.58
	10	545376.36	4132367.45
	11	545500.06	4132490.57
	12	545621.77	4132615.68
	1	545259.97	4132961.00
	4.3.63-20	1	545621.77
2		545500.06	4132490.57
3		545376.36	4132367.45
4		545250.54	4132246.58
5		545122.50	4132128.15
6		544992.49	4132011.68
7		545322.89	4131636.15
8		545459.40	4131758.45
9		545593.83	4131882.81
10		545725.95	4132009.74
11		545855.81	4132138.95
12		545983.60	4132270.39
1		545621.77	4132615.68
4.3.63-21	1	545983.60	4132270.39
	2	545855.81	4132138.95
	3	545725.95	4132009.74
	4	545593.83	4131882.81
	5	545459.40	4131758.45
	6	545322.89	4131636.15
	7	545653.33	4131260.64
	8	545796.32	4131388.77
	9	545937.14	4131519.05
	10	546075.54	4131652.04
	11	546211.59	4131787.41
	12	546345.45	4131925.05
	1	545983.60	4132270.39
4.3.63-22	1	546345.45	4131925.05
	2	546211.59	4131787.41

Сектор	Характерные точки границ	Координаты МСК-03, зона 4	
		X	Y
	3	546075.54	4131652.04
	4	545937.14	4131519.05
	5	545796.32	4131388.77
	6	545653.33	4131260.64
	7	545983.81	4130885.15
	8	546133.28	4131019.10
	9	546280.49	4131155.32
	10	546425.17	4131294.36
	11	546567.39	4131435.89
	12	546707.34	4131579.79
	1	546345.45	4131925.05
4.3.63-23	1	546707.34	4131579.79
	2	546567.39	4131435.89
	3	546425.17	4131294.36
	4	546280.49	4131155.32
	5	546133.28	4131019.10
	6	545983.81	4130885.15
	7	546314.31	4130509.60
	8	546470.26	4130649.46
	9	546623.88	4130791.61
	10	546774.83	4130936.70
	11	546923.22	4131084.39
	12	547069.24	4131234.56
4.3.63-24	1	547069.24	4131234.56
	2	546923.22	4131084.39
	3	546774.83	4130936.70
	4	546623.88	4130791.61
	5	546470.26	4130649.46
	6	546314.31	4130509.60
	7	546644.82	4130134.14
	8	546807.29	4130279.77
	9	546967.29	4130427.84
	10	547124.50	4130578.99
	11	547279.07	4130732.84
	12	547431.17	4130889.27
4.3.63-25	1	547069.24	4131234.56
	1	547431.17	4130889.27
	2	547279.07	4130732.84
	3	547124.50	4130578.99

Сектор	Характерные точки границ	Координаты МСК-03, зона 4	
		X	Y
	4	546967.29	4130427.84
	5	546807.29	4130279.77
	6	546644.82	4130134.14
	7	546975.38	4129758.70
	8	547144.33	4129910.16
	9	547310.70	4130064.18
	10	547474.21	4130221.37
	11	547634.95	4130381.38
	12	547793.12	4130544.08
	1	547431.17	4130889.27
4.3.63-26	1	547793.12	4130544.08
	2	547634.95	4130381.38
	3	547474.21	4130221.37
	4	547310.70	4130064.18
	5	547144.33	4129910.16
	6	546975.38	4129758.70
	7	547305.98	4129383.28
	8	547481.40	4129540.58
	9	547654.17	4129700.51
	10	547823.96	4129863.77
	11	547990.86	4130029.95
	12	548155.11	4130198.91
4.3.63-27	1	547793.12	4130544.08
	1	548155.11	4130198.91
	2	547990.86	4130029.95
	3	547823.96	4129863.77
	4	547654.17	4129700.51
	5	547481.40	4129540.58
	6	547305.98	4129383.28
	7	547636.60	4129007.87
	8	547818.50	4129171.01
	9	547997.66	4129336.89
	10	548173.73	4129506.19
	11	548346.80	4129678.53
12	548517.11	4129853.76	
4.3.63-28	1	548155.11	4130198.91
	1	548517.11	4129853.76
	2	548346.80	4129678.53
	3	548173.73	4129506.19
	4	547997.66	4129336.89

Сектор	Характерные точки границ	Координаты МСК-03, зона 4	
		X	Y
	5	547818.50	4129171.01
	6	547636.60	4129007.87
	7	547967.24	4128632.49
	8	548155.64	4128801.46
	9	548341.19	4128973.28
	10	548523.51	4129148.64
	11	548702.75	4129327.06
	12	548879.13	4129508.55
	1	548517.11	4129853.76
4.3.63-29	1	548879.13	4129508.55
	2	548702.75	4129327.06
	3	548523.51	4129148.64
	4	548341.19	4128973.28
	5	548155.64	4128801.46
	6	547967.24	4128632.49
	7	548297.92	4128257.12
	8	548492.80	4128431.93
	9	548684.74	4128609.68
	10	548873.34	4128791.02
	11	549058.75	4128975.68
	12	549241.19	4129163.44
	1	548879.13	4129508.55
4.3.64-1	1	538780.66	4139213.31
	2	538775.14	4139206.56
	3	538769.51	4139199.89
	4	538763.76	4139193.33
	5	538757.88	4139186.87
	6	538751.91	4139180.51
	7	539113.25	4138834.81
	8	539125.19	4138847.52
	9	539136.94	4138860.44
	10	539148.44	4138873.57
	11	539159.71	4138886.89
	12	539170.75	4138900.42
	1	538780.66	4139213.31
4.3.64-2	1	539170.75	4138900.42
	2	539159.71	4138886.89
	3	539148.44	4138873.57
	4	539136.94	4138860.44
	5	539125.19	4138847.52

Сектор	Характерные точки границ	Координаты МСК-03, зона 4	
		X	Y
	6	539113.25	4138834.81
	7	539474.62	4138489.12
	8	539492.52	4138508.19
	9	539510.15	4138527.58
	10	539527.40	4138547.26
	11	539544.30	4138567.26
	12	539560.86	4138587.55
	1	539170.75	4138900.42
4.3.64-3	1	539560.86	4138587.55
	2	539544.30	4138567.26
	3	539527.40	4138547.26
	4	539510.15	4138527.58
	5	539492.52	4138508.19
	6	539474.62	4138489.12
	7	539836.01	4138143.47
	8	539859.91	4138168.89
	9	539883.39	4138194.74
	10	539906.38	4138220.99
	11	539928.91	4138247.65
	12	539951.00	4138274.69
	1	539560.86	4138587.55
4.3.64-4	1	539951.00	4138274.69
	2	539928.91	4138247.65
	3	539906.38	4138220.99
	4	539883.39	4138194.74
	5	539859.91	4138168.89
	6	539836.01	4138143.47
	7	540197.43	4137797.83
	8	540227.29	4137829.60
	9	540256.65	4137861.92
	10	540285.38	4137894.73
	11	540313.55	4137928.04
	12	540341.15	4137961.86
	1	539951.00	4138274.69
4.3.64-5	1	540341.15	4137961.86
	2	540313.55	4137928.04
	3	540285.38	4137894.73
	4	540256.65	4137861.92
	5	540227.29	4137829.60
	6	540197.43	4137797.83

Сектор	Характерные точки границ	Координаты МСК-03, зона 4	
		X	Y
	7	540558.88	4137452.22
	8	540594.70	4137490.33
	9	540629.93	4137529.12
	10	540664.41	4137568.50
	11	540698.21	4137608.48
	12	540731.32	4137649.04
	1	540341.15	4137961.86
4.3.64-6	1	540731.32	4137649.04
	2	540698.21	4137608.48
	3	540664.41	4137568.50
	4	540629.93	4137529.12
	5	540594.70	4137490.33
	6	540558.88	4137452.22
	7	540920.35	4137106.60
	8	540962.13	4137151.09
	9	541003.23	4137196.35
	10	541043.46	4137242.28
	11	541082.89	4137288.91
	12	541121.51	4137336.26
4.3.64-7	1	540731.32	4137649.04
	1	541121.51	4137336.26
	2	541082.89	4137288.91
	3	541043.46	4137242.28
	4	541003.23	4137196.35
	5	540962.13	4137151.09
	6	540920.35	4137106.60
	7	541281.83	4136761.03
	8	541329.59	4136811.88
	9	541376.56	4136863.58
	10	541422.53	4136916.08
	11	541467.59	4136969.39
12	541511.74	4137023.50	
4.3.64-8	1	541121.51	4137336.26
	1	541511.74	4137023.50
	2	541467.59	4136969.39
	3	541422.53	4136916.08
	4	541376.56	4136863.58
	5	541329.59	4136811.88
	6	541281.83	4136761.03
7	541643.37	4136415.48	

Сектор	Характерные точки границ	Координаты МСК-03, зона 4	
		X	Y
	8	541697.09	4136472.65
	9	541749.92	4136530.85
	10	541801.62	4136589.91
	11	541852.31	4136649.87
	12	541901.97	4136710.74
	1	541511.74	4137023.50
4.3.64-9	1	541901.97	4136710.74
	2	541852.31	4136649.87
	3	541801.62	4136589.91
	4	541749.92	4136530.85
	5	541697.09	4136472.65
	6	541643.37	4136415.48
	7	542004.91	4136069.95
	8	542064.59	4136133.48
	9	542123.29	4136198.14
	10	542180.75	4136263.74
	11	542237.06	4136330.38
	12	542292.23	4136398.03
4.3.64-10	1	541901.97	4136710.74
	1	542292.23	4136398.03
	2	542237.06	4136330.38
	3	542180.75	4136263.74
	4	542123.29	4136198.14
	5	542064.59	4136133.48
	6	542004.91	4136069.95
	7	542366.48	4135724.41
	8	542432.13	4135794.33
	9	542496.69	4135865.43
	10	542559.88	4135937.62
	11	542621.83	4136010.93
12	542682.50	4136085.31	
4.3.64-11	1	542292.23	4136398.03
	1	542682.50	4136085.31
	2	542621.83	4136010.93
	3	542559.88	4135937.62
	4	542496.69	4135865.43
	5	542432.13	4135794.33
	6	542366.48	4135724.41
	7	542728.08	4135378.93
8	542799.68	4135455.20	



Сектор	Характерные точки границ	Координаты МСК-03, зона 4	
		X	Y
	9	542870.11	4135532.76
	10	542939.04	4135611.52
	11	543006.62	4135691.47
	12	543072.81	4135772.64
	1	542682.50	4136085.31
4.3.64-12	1	543072.81	4135772.64
	2	543006.62	4135691.47
	3	542939.04	4135611.52
	4	542870.11	4135532.76
	5	542799.68	4135455.20
	6	542728.08	4135378.93
	7	543089.70	4135033.46
	8	543167.27	4135116.06
	9	543243.56	4135200.12
	10	543318.24	4135285.41
	11	543391.43	4135372.05
	12	543463.14	4135459.96
4.3.64-13	1	543072.81	4135772.64
	1	543463.14	4135459.96
	2	543391.43	4135372.05
	3	543318.24	4135285.41
	4	543243.56	4135200.12
	5	543167.27	4135116.06
	6	543089.70	4135033.46
	7	543451.35	4134687.96
	8	543534.88	4134776.97
	9	543617.04	4134867.47
	10	543697.45	4134959.36
	11	543776.26	4135052.63
12	543853.47	4135147.33	
4.3.64-14	1	543463.14	4135459.96
	1	543853.47	4135147.33
	2	543776.26	4135052.63
	3	543697.45	4134959.36
	4	543617.04	4134867.47
	5	543534.88	4134776.97
	6	543451.35	4134687.96
	7	543813.03	4134342.55
	8	543902.51	4134437.90
9	543990.54	4134534.87	

Сектор	Характерные точки границ	Координаты МСК-03, зона 4	
		X	Y
	10	544076.67	4134633.29
	11	544161.12	4134733.26
	12	544243.84	4134834.70
	1	543853.47	4135147.33
4.3.64-15	1	544243.84	4134834.70
	2	544161.12	4134733.26
	3	544076.67	4134633.29
	4	543990.54	4134534.87
	5	543902.51	4134437.90
	6	543813.03	4134342.55
	7	544174.72	4133997.13
	8	544270.16	4134098.81
	9	544364.04	4134202.29
	10	544455.93	4134307.27
	11	544545.99	4134413.92
	12	544634.23	4134522.12
4.3.64-16	1	544243.84	4134834.70
	1	544634.23	4134522.12
	2	544545.99	4134413.92
	3	544455.93	4134307.27
	4	544364.04	4134202.29
	5	544270.16	4134098.81
	6	544174.72	4133997.13
	7	544536.46	4133651.76
	8	544637.85	4133759.79
	9	544737.59	4133869.69
	10	544835.20	4133981.29
	11	544930.90	4134094.56
12	545024.63	4134209.56	
4.3.64-17	1	544634.23	4134522.12
	1	545024.63	4134209.56
	2	544930.90	4134094.56
	3	544835.20	4133981.29
	4	544737.59	4133869.69
	5	544637.85	4133759.79
	6	544536.46	4133651.76
	7	544898.20	4133306.34
	8	545005.56	4133420.78
	9	545111.16	4133537.16
10	545214.51	4133655.28	

Сектор	Характерные точки границ	Координаты МСК-03, зона 4	
		Х	У
	11	545315.82	4133775.26
	12	545415.06	4133896.99
	1	545024.63	4134209.56
4.3.64-18	1	545415.06	4133896.99
	2	545315.82	4133775.26
	3	545214.51	4133655.28
	4	545111.16	4133537.16
	5	545005.56	4133420.78
	6	544898.20	4133306.34
	7	545259.97	4132961.00
	8	545373.29	4133081.76
	9	545484.75	4133204.65
	10	545593.84	4133329.33
	11	545700.76	4133455.93
	12	545805.52	4133584.48
4.3.64-19	1	545415.06	4133896.99
	1	545805.52	4133584.48
	2	545700.76	4133455.93
	3	545593.84	4133329.33
	4	545484.75	4133204.65
	5	545373.29	4133081.76
	6	545259.97	4132961.00
	7	545621.77	4132615.68
	8	545741.05	4132742.80
	9	545858.36	4132872.10
	10	545973.18	4133003.41
	11	546085.73	4133136.68
12	546195.98	4133271.94	
4.3.64-20	1	545805.52	4133584.48
	1	546195.98	4133271.94
	2	546085.73	4133136.68
	3	545973.18	4133003.41
	4	545858.36	4132872.10
	5	545741.05	4132742.80
	6	545621.77	4132615.68
	7	545983.60	4132270.39
	8	546108.84	4132403.86
	9	546232.00	4132539.64
	10	546352.55	4132677.46
11	546470.72	4132817.39	

Сектор	Характерные точки границ	Координаты МСК-03, зона 4	
		Х	У
	12	546586.47	4132959.47
	1	546195.98	4133271.94
4.3.64-21	1	546586.47	4132959.47
	2	546470.72	4132817.39
	3	546352.55	4132677.46
	4	546232.00	4132539.64
	5	546108.84	4132403.86
	6	545983.60	4132270.39
	7	546345.45	4131925.05
	8	546476.64	4132064.88
	9	546605.67	4132207.20
	10	546731.94	4132351.58
	11	546855.73	4132498.18
	12	546976.99	4132646.98
4.3.64-22	1	546586.47	4132959.47
	1	546976.99	4132646.98
	2	546855.73	4132498.18
	3	546731.94	4132351.58
	4	546605.67	4132207.20
	5	546476.64	4132064.88
	6	546345.45	4131925.05
	7	546707.34	4131579.79
	8	546844.47	4131725.99
	9	546979.35	4131874.71
	10	547111.36	4132025.66
	11	547240.75	4132179.00
12	547367.51	4132334.55	
4.3.64-23	1	546976.99	4132646.98
	1	547367.51	4132334.55
	2	547240.75	4132179.00
	3	547111.36	4132025.66
	4	546979.35	4131874.71
	5	546844.47	4131725.99
	6	546707.34	4131579.79
	7	547069.24	4131234.56
	8	547212.32	4131387.12
	9	547353.05	4131542.31
	10	547490.80	4131699.82
	11	547625.81	4131859.77
12	547758.07	4132022.10	

Сектор	Характерные точки границ	Координаты МСК-03, зона 4	
		X	Y
	1	547367.51	4132334.55
4.3.64-24	1	547758.07	4132022.10
	2	547625.81	4131859.77
	3	547490.80	4131699.82
	4	547353.05	4131542.31
	5	547212.32	4131387.12
	6	547069.24	4131234.56
	7	547431.17	4130889.27
	8	547580.20	4131048.27
	9	547726.78	4131209.93
	10	547870.26	4131374.01
	11	548010.88	4131540.62
	12	548148.66	4131709.72
	1	547758.07	4132022.10
4.3.64-25	1	548148.66	4131709.72
	2	548010.88	4131540.62
	3	547870.26	4131374.01
	4	547726.78	4131209.93
	5	547580.20	4131048.27
	6	547431.17	4130889.27
	7	547793.12	4130544.08
	8	547948.11	4130709.36
	9	548100.55	4130877.50
	10	548249.74	4131048.16
	11	548395.98	4131221.43
	12	548539.24	4131397.31
	1	548148.66	4131709.72
4.3.64-26	1	548539.24	4131397.31
	2	548395.98	4131221.43
	3	548249.74	4131048.16
	4	548100.55	4130877.50
	5	547948.11	4130709.36
	6	547793.12	4130544.08
	7	548155.11	4130198.91
	8	548316.04	4130370.55
	9	548474.33	4130545.17
	10	548629.24	4130722.39
	11	548781.10	4130902.34
	12	548929.86	4131084.97
	1	548539.24	4131397.31

Сектор	Характерные точки границ	Координаты МСК-03, зона 4	
		X	Y
4.3.64-27	1	548929.86	4131084.97
	2	548781.10	4130902.34
	3	548629.24	4130722.39
	4	548474.33	4130545.17
	5	548316.04	4130370.55
	6	548155.11	4130198.91
	7	548517.11	4129853.76
	8	548683.98	4130031.77
	9	548848.13	4130212.86
	10	549008.77	4130396.65
	11	549166.24	4130583.26
	12	549320.51	4130772.67
	1	548929.86	4131084.97
4.3.64-28	1	549320.51	4130772.67
	2	549166.24	4130583.26
	3	549008.77	4130396.65
	4	548848.13	4130212.86
	5	548683.98	4130031.77
	6	548517.11	4129853.76
	7	548879.13	4129508.55
	8	549051.97	4129692.93
	9	549221.96	4129880.49
	10	549388.33	4130070.85
	11	549551.41	4130264.14
	12	549711.16	4130460.31
	1	549320.51	4130772.67
4.3.64-29	1	549711.16	4130460.31
	2	549551.41	4130264.14
	3	549388.33	4130070.85
	4	549221.96	4129880.49
	5	549051.97	4129692.93
	6	548879.13	4129508.55
	7	549241.19	4129163.44
	8	549419.97	4129354.18
	9	549595.82	4129548.22
	10	549767.90	4129745.15
	11	549936.59	4129945.11
	12	550101.84	4130148.05
	1	549711.16	4130460.31
4.3.65-	1	538806.45	4139248.50

Сектор	Характерные точки границ	Координаты МСК-03, зона 4	
		X	Y
1	2	538801.55	4139241.28
	3	538796.51	4139234.16
	4	538791.35	4139227.12
	5	538786.07	4139220.17
	6	538780.66	4139213.31
	7	539170.75	4138900.42
	8	539181.56	4138914.12
	9	539192.12	4138928.02
	10	539202.43	4138942.12
	11	539212.51	4138956.35
	12	539222.33	4138970.78
	1	538806.45	4139248.50
4.3.65-2	1	539222.33	4138970.78
	2	539212.51	4138956.35
	3	539202.43	4138942.12
	4	539192.12	4138928.02
	5	539181.56	4138914.12
	6	539170.75	4138900.42
	7	539560.86	4138587.55
	8	539577.07	4138608.10
	9	539592.92	4138628.96
	10	539608.38	4138650.09
	11	539623.49	4138671.45
	12	539638.22	4138693.09
1	539222.33	4138970.78	
4.3.65-3	1	539638.22	4138693.09
	2	539623.49	4138671.45
	3	539608.38	4138650.09
	4	539592.92	4138628.96
	5	539577.07	4138608.10
	6	539560.86	4138587.55
	7	539951.00	4138274.69
	8	539972.60	4138302.09
	9	539993.72	4138329.89
	10	540014.34	4138358.08
	11	540034.51	4138386.57
	12	540054.13	4138415.42
1	539638.22	4138693.09	
4.3.65-4	1	540054.13	4138415.42
	2	540034.51	4138386.57

Сектор	Характерные точки границ	Координаты МСК-03, зона 4	
		X	Y
	3	540014.34	4138358.08
	4	539993.72	4138329.89
	5	539972.60	4138302.09
	6	539951.00	4138274.69
	7	540341.15	4137961.86
	8	540368.14	4137996.12
	9	540394.56	4138030.86
	10	540420.34	4138066.10
	11	540445.53	4138101.69
	12	540470.05	4138137.77
	1	540054.13	4138415.42
	4.3.65-5	1	540470.05
2		540445.53	4138101.69
3		540420.34	4138066.10
4		540394.56	4138030.86
5		540368.14	4137996.12
6		540341.15	4137961.86
7		540731.32	4137649.04
8		540763.71	4137690.16
9		540795.42	4137731.85
10		540826.34	4137774.14
11		540856.56	4137816.86
12		540886.01	4137860.13
1	540470.05	4138137.77	
4.3.65-6	1	540886.01	4137860.13
	2	540856.56	4137816.86
	3	540826.34	4137774.14
	4	540795.42	4137731.85
	5	540763.71	4137690.16
	6	540731.32	4137649.04
	7	541121.51	4137336.26
	8	541159.31	4137384.23
	9	541196.28	4137432.87
	10	541232.36	4137482.19
	11	541267.62	4137532.03
	12	541301.97	4137582.53
1	540886.01	4137860.13	
4.3.65-7	1	541301.97	4137582.53
	2	541267.62	4137532.03
	3	541232.36	4137482.19

Сектор	Характерные точки границ	Координаты МСК-03, зона 4	
		X	Y
	4	541196.28	4137432.87
	5	541159.31	4137384.23
	6	541121.51	4137336.26
	7	541511.74	4137023.50
	8	541554.92	4137078.30
	9	541597.18	4137133.90
	10	541638.39	4137190.28
	11	541678.70	4137247.24
	12	541717.95	4137304.94
	1	541301.97	4137582.53
4.3.65-8	1	541717.95	4137304.94
	2	541678.70	4137247.24
	3	541638.39	4137190.28
	4	541597.18	4137133.90
	5	541554.92	4137078.30
	6	541511.74	4137023.50
	7	541901.97	4136710.74
	8	541950.55	4136772.42
	9	541998.08	4136834.97
	10	542044.45	4136898.37
	11	542089.79	4136962.46
	12	542133.94	4137027.39
	1	541717.95	4137304.94
4.3.65-9	1	542133.94	4137027.39
	2	542089.79	4136962.46
	3	542044.45	4136898.37
	4	541998.08	4136834.97
	5	541950.55	4136772.42
	6	541901.97	4136710.74
	7	542292.23	4136398.03
	8	542346.21	4136466.54
	9	542399.02	4136536.03
	10	542450.54	4136606.52
	11	542500.89	4136677.68
	12	542549.96	4136749.83
	1	542133.94	4137027.39
4.3.65-10	1	542549.96	4136749.83
	2	542500.89	4136677.68
	3	542450.54	4136606.52
	4	542399.02	4136536.03

Сектор	Характерные точки границ	Координаты МСК-03, зона 4	
		X	Y
	5	542346.21	4136466.54
	6	542292.23	4136398.03
	7	542682.50	4136085.31
	8	542741.88	4136160.69
	9	542799.96	4136237.12
	10	542856.63	4136314.65
	11	542912.03	4136392.96
	12	542965.99	4136472.30
	1	542549.96	4136749.83
4.3.65-11	1	542965.99	4136472.30
	2	542912.03	4136392.96
	3	542856.63	4136314.65
	4	542799.96	4136237.12
	5	542741.88	4136160.69
	6	542682.50	4136085.31
	7	543072.81	4135772.64
	8	543137.57	4135854.85
	9	543200.92	4135938.26
	10	543262.75	4136022.83
	11	543323.17	4136108.24
	12	543382.02	4136194.82
	1	542965.99	4136472.30
4.3.65-12	1	543382.02	4136194.82
	2	543323.17	4136108.24
	3	543262.75	4136022.83
	4	543200.92	4135938.26
	5	543137.57	4135854.85
	6	543072.81	4135772.64
	7	543463.14	4135459.96
	8	543533.29	4135549.06
	9	543601.92	4135639.37
	10	543668.88	4135731.01
	11	543734.34	4135823.56
	12	543798.09	4135917.33
	1	543382.02	4136194.82
4.3.65-13	1	543798.09	4135917.33
	2	543734.34	4135823.56
	3	543668.88	4135731.01
	4	543601.92	4135639.37
	5	543533.29	4135549.06

Сектор	Характерные точки границ	Координаты МСК-03, зона 4	
		X	Y
	6	543463.14	4135459.96
	7	543853.47	4135147.33
	8	543929.02	4135243.26
	9	544002.92	4135340.56
	10	544075.04	4135439.20
	11	544145.51	4135538.88
	12	544214.17	4135639.89
	1	543798.09	4135917.33
4.3.65-14	1	544214.17	4135639.89
	2	544145.51	4135538.88
	3	544075.04	4135439.20
	4	544002.92	4135340.56
	5	543929.02	4135243.26
	6	543853.47	4135147.33
	7	544243.84	4134834.70
	8	544324.78	4134937.51
	9	544403.95	4135041.73
	10	544481.20	4135147.45
	11	544556.71	4135254.22
	12	544630.27	4135362.44
4.3.65-15	1	544214.17	4135639.89
	1	544630.27	4135362.44
	2	544556.71	4135254.22
	3	544481.20	4135147.45
	4	544403.95	4135041.73
	5	544324.78	4134937.51
	6	544243.84	4134834.70
	7	544634.23	4134522.12
	8	544720.55	4134631.74
	9	544804.99	4134742.95
	10	544887.38	4134855.69
	11	544967.93	4134969.61
12	545046.38	4135085.01	
4.3.65-16	1	544630.27	4135362.44
	1	545046.38	4135085.01
	2	544967.93	4134969.61
	3	544887.38	4134855.69
	4	544804.99	4134742.95
	5	544720.55	4134631.74
6	544634.23	4134522.12	

Сектор	Характерные точки границ	Координаты МСК-03, зона 4		
		X	Y	
	7	545024.63	4134209.56	
	8	545116.34	4134326.04	
	9	545206.07	4134444.16	
	10	545293.60	4134563.98	
	11	545379.16	4134684.99	
	12	545462.51	4134807.64	
	1	545046.38	4135085.01	
	4.3.65-17	1	545462.51	4134807.64
		2	545379.16	4134684.99
		3	545293.60	4134563.98
		4	545206.07	4134444.16
		5	545116.34	4134326.04
6		545024.63	4134209.56	
7		545415.06	4133896.99	
8		545512.16	4134020.32	
9		545607.14	4134145.43	
10		545699.82	4134272.26	
11		545790.42	4134400.42	
12		545878.65	4134530.26	
4.3.65-18	1	545462.51	4134807.64	
	1	545878.65	4134530.26	
	2	545790.42	4134400.42	
	3	545699.82	4134272.26	
	4	545607.14	4134145.43	
	5	545512.16	4134020.32	
	6	545415.06	4133896.99	
	7	545805.52	4133584.48	
	8	545907.99	4133714.65	
	9	546008.24	4133846.68	
	10	546106.07	4133980.60	
	11	546201.68	4134115.85	
12	546294.83	4134252.94		
4.3.65-19	1	545878.65	4134530.26	
	1	546294.83	4134252.94	
	2	546201.68	4134115.85	
	3	546106.07	4133980.60	
	4	546008.24	4133846.68	
	5	545907.99	4133714.65	
	6	545805.52	4133584.48	
7	546195.98	4133271.94		

Сектор	Характерные точки границ	Координаты МСК-03, зона 4	
		X	Y
	8	546303.85	4133408.97
	9	546409.38	4133548.00
	10	546512.33	4133688.93
	11	546612.97	4133831.33
	12	546711.01	4133975.58
	1	546294.83	4134252.94
4.3.65-20	1	546711.01	4133975.58
	2	546612.97	4133831.33
	3	546512.33	4133688.93
	4	546409.38	4133548.00
	5	546303.85	4133408.97
	6	546195.98	4133271.94
	7	546586.47	4132959.47
	8	546699.73	4133103.37
	9	546810.52	4133249.29
	10	546918.62	4133397.32
	11	547024.27	4133546.80
	12	547127.21	4133698.26
4.3.65-21	1	546711.01	4133975.58
	1	547127.21	4133698.26
	2	547024.27	4133546.80
	3	546918.62	4133397.32
	4	546810.52	4133249.29
	5	546699.73	4133103.37
	6	546586.47	4132959.47
	7	546976.99	4132646.98
	8	547095.62	4132797.78
	9	547211.68	4132950.65
	10	547324.92	4133105.67
	11	547435.61	4133262.27
12	547543.42	4133421.00	
4.3.65-22	1	547127.21	4133698.26
	1	547543.42	4133421.00
	2	547435.61	4133262.27
	3	547324.92	4133105.67
	4	547211.68	4132950.65
	5	547095.62	4132797.78
	6	546976.99	4132646.98
	7	547367.51	4132334.55
8	547491.54	4132492.15	

Сектор	Характерные точки границ	Координаты МСК-03, зона 4	
		X	Y
	9	547612.86	4132651.98
	10	547731.23	4132814.06
	11	547846.94	4132977.83
	12	547959.65	4133143.72
	1	547543.42	4133421.00
4.3.65-23	1	547959.65	4133143.72
	2	547846.94	4132977.83
	3	547731.23	4132814.06
	4	547612.86	4132651.98
	5	547491.54	4132492.15
	6	547367.51	4132334.55
	7	547758.07	4132022.10
	8	547887.47	4132186.61
	9	548014.06	4132353.39
	10	548137.58	4132522.51
	11	548258.30	4132693.35
	12	548375.90	4132866.46
4.3.65-24	1	547959.65	4133143.72
	1	548375.90	4132866.46
	2	548258.30	4132693.35
	3	548137.58	4132522.51
	4	548014.06	4132353.39
	5	547887.47	4132186.61
	6	547758.07	4132022.10
	7	548148.66	4131709.72
	8	548283.42	4131881.04
	9	548415.29	4132054.76
	10	548543.93	4132230.93
	11	548669.68	4132408.95
12	548792.16	4132589.27	
4.3.65-25	1	548375.90	4132866.46
	1	548792.16	4132589.27
	2	548669.68	4132408.95
	3	548543.93	4132230.93
	4	548415.29	4132054.76
	5	548283.42	4131881.04
	6	548148.66	4131709.72
	7	548539.24	4131397.31
	8	548679.41	4131575.54
9	548816.51	4131756.21	

Сектор	Характерные точки границ	Координаты МСК-03, зона 4	
		X	Y
	10	548950.31	4131939.43
	11	549081.07	4132124.51
	12	549208.45	4132312.05
	1	548792.16	4132589.27
4.3.65-26	1	549208.45	4132312.05
	2	549081.07	4132124.51
	3	548950.31	4131939.43
	4	548816.51	4131756.21
	5	548679.41	4131575.54
	6	548539.24	4131397.31
	7	548929.86	4131084.97
	8	549075.41	4131270.00
	9	549217.78	4131457.63
	10	549356.70	4131647.90
	11	549492.48	4131840.09
	12	549624.75	4132034.90
4.3.65-27	1	549624.75	4132034.90
	2	549492.48	4131840.09
	3	549356.70	4131647.90
	4	549217.78	4131457.63
	5	549075.41	4131270.00
	6	548929.86	4131084.97
	7	549320.51	4130772.67
	8	549471.42	4130964.54
	9	549619.06	4131159.12
	10	549763.11	4131356.45
	11	549903.92	4131555.76
	12	550041.07	4131757.73
4.3.65-28	1	549624.75	4132034.90
	1	550041.07	4131757.73
	2	549903.92	4131555.76
	3	549763.11	4131356.45
	4	549619.06	4131159.12
	5	549471.42	4130964.54
	6	549320.51	4130772.67
	7	549711.16	4130460.31
	8	549867.46	4130659.04
	9	550020.37	4130860.58
10	550169.54	4131064.95	

Сектор	Характерные точки границ	Координаты МСК-03, зона 4	
		X	Y
	11	550315.36	4131271.39
	12	550457.41	4131480.57
	1	550041.07	4131757.73
4.3.65-29	1	550457.41	4131480.57
	2	550315.36	4131271.39
	3	550169.54	4131064.95
	4	550020.37	4130860.58
	5	549867.46	4130659.04
	6	549711.16	4130460.31
	7	550101.84	4130148.05
	8	550263.52	4130353.64
	9	550421.67	4130562.12
	10	550575.99	4130773.55
	11	550726.83	4130987.10
	12	550873.75	4131203.50
4.3.66-1	1	550457.41	4131480.57
	1	538829.08	4139285.80
	2	538824.81	4139278.19
	3	538820.41	4139270.64
	4	538815.89	4139263.18
	5	538811.23	4139255.80
	6	538806.45	4139248.50
	7	539222.33	4138970.78
	8	539231.89	4138985.40
	9	539241.21	4139000.15
	10	539250.26	4139015.07
	11	539259.04	4139030.16
12	539267.57	4139045.39	
4.3.66-2	1	538829.08	4139285.80
	1	539267.57	4139045.39
	2	539259.04	4139030.16
	3	539250.26	4139015.07
	4	539241.21	4139000.15
	5	539231.89	4138985.40
	6	539222.33	4138970.78
	7	539638.22	4138693.09
	8	539652.55	4138715.01
	9	539666.53	4138737.13
	10	539680.10	4138759.53
11	539693.29	4138782.15	



Сектор	Характерные точки границ	Координаты МСК-03, зона 4	
		X	Y
	12	539706.08	4138805.00
	1	539267.57	4139045.39
4.3.66-3	1	539706.08	4138805.00
	2	539693.29	4138782.15
	3	539680.10	4138759.53
	4	539666.53	4138737.13
	5	539652.55	4138715.01
	6	539638.22	4138693.09
	7	540054.13	4138415.42
	8	540073.24	4138444.65
	9	540091.87	4138474.14
	10	540109.96	4138504.00
	11	540127.55	4138534.16
	12	540144.62	4138564.62
	1	539706.08	4138805.00
4.3.66-4	1	540144.62	4138564.62
	2	540127.55	4138534.16
	3	540109.96	4138504.00
	4	540091.87	4138474.14
	5	540073.24	4138444.65
	6	540054.13	4138415.42
	7	540470.05	4138137.77
	8	540493.95	4138174.31
	9	540517.23	4138211.18
	10	540539.84	4138248.50
	11	540561.81	4138286.21
	12	540583.14	4138324.27
	1	540144.62	4138564.62
4.3.66-5	1	540583.14	4138324.27
	2	540561.81	4138286.21
	3	540539.84	4138248.50
	4	540517.23	4138211.18
	5	540493.95	4138174.31
	6	540470.05	4138137.77
	7	540886.01	4137860.13
	8	540914.66	4137903.98
	9	540942.60	4137948.22
	10	540969.74	4137993.02
	11	540996.10	4138038.26
	12	541021.69	4138083.94

Сектор	Характерные точки границ	Координаты МСК-03, зона 4	
		X	Y
	1	540583.14	4138324.27
4.3.66-6	1	541021.69	4138083.94
	2	540996.10	4138038.26
	3	540969.74	4137993.02
	4	540942.60	4137948.22
	5	540914.66	4137903.98
	6	540886.01	4137860.13
	7	541301.97	4137582.53
	8	541335.40	4137633.68
	9	541367.99	4137685.29
	10	541399.65	4137737.54
	11	541430.40	4137790.33
	12	541460.26	4137843.64
	1	541021.69	4138083.94
4.3.66-7	1	541460.26	4137843.64
	2	541430.40	4137790.33
	3	541399.65	4137737.54
	4	541367.99	4137685.29
	5	541335.40	4137633.68
	6	541301.97	4137582.53
	7	541717.95	4137304.94
	8	541756.15	4137363.40
	9	541793.39	4137422.39
	10	541829.57	4137482.11
	11	541864.72	4137542.42
	12	541898.83	4137603.34
	1	541460.26	4137843.64
4.3.66-8	1	541898.83	4137603.34
	2	541864.72	4137542.42
	3	541829.57	4137482.11
	4	541793.39	4137422.39
	5	541756.15	4137363.40
	6	541717.95	4137304.94
	7	542133.94	4137027.39
	8	542176.91	4137093.13
	9	542218.81	4137159.51
	10	542259.49	4137226.69
	11	542299.04	4137294.55
	12	542337.42	4137363.06
	1	541898.83	4137603.34

Сектор	Характерные точки границ	Координаты МСК-03, зона 4	
		X	Y
4.3.66-9	1	542337.42	4137363.06
	2	542299.04	4137294.55
	3	542259.49	4137226.69
	4	542218.81	4137159.51
	5	542176.91	4137093.13
	6	542133.94	4137027.39
	7	542549.96	4136749.83
	8	542597.69	4136822.91
	9	542644.24	4136896.64
	10	542689.45	4136971.28
	11	542733.38	4137046.69
	12	542776.02	4137122.83
	1	542337.42	4137363.06
4.3.66-10	1	542776.02	4137122.83
	2	542733.38	4137046.69
	3	542689.45	4136971.28
	4	542644.24	4136896.64
	5	542597.69	4136822.91
	6	542549.96	4136749.83
	7	542965.99	4136472.30
	8	543018.49	4136552.68
	9	543069.69	4136633.81
	10	543119.42	4136715.89
	11	543167.73	4136798.84
	12	543214.64	4136882.61
	1	542776.02	4137122.83
4.3.66-11	1	543214.64	4136882.61
	2	543167.73	4136798.84
	3	543119.42	4136715.89
	4	543069.69	4136633.81
	5	543018.49	4136552.68
	6	542965.99	4136472.30
	7	543382.02	4136194.82
	8	543439.31	4136282.49
	9	543495.15	4136370.98
	10	543549.40	4136460.55
	11	543602.09	4136551.01
	12	543653.26	4136642.39
	1	543214.64	4136882.61
4.3.66-	1	543653.26	4136642.39

Сектор	Характерные точки границ	Координаты МСК-03, зона 4	
		X	Y
12	2	543602.09	4136551.01
	3	543549.40	4136460.55
	4	543495.15	4136370.98
	5	543439.31	4136282.49
	6	543382.02	4136194.82
	7	543798.09	4135917.33
	8	543860.14	4136012.33
	9	543920.64	4136108.17
	10	543979.40	4136205.21
	11	544036.49	4136303.23
	12	544091.90	4136402.20
	1	543653.26	4136642.39
	4.3.66-13	1	544091.90
2		544036.49	4136303.23
3		543979.40	4136205.21
4		543920.64	4136108.17
5		543860.14	4136012.33
6		543798.09	4135917.33
7		544214.17	4135639.89
8		544280.98	4135742.17
9		544346.13	4135845.41
10		544409.40	4135949.88
11		544470.88	4136055.45
12		544530.55	4136162.05
1		544091.90	4136402.20
4.3.66-14	1	544530.55	4136162.05
	2	544470.88	4136055.45
	3	544409.40	4135949.88
	4	544346.13	4135845.41
	5	544280.98	4135742.17
	6	544214.17	4135639.89
	7	544630.27	4135362.44
	8	544701.85	4135472.06
	9	544771.64	4135582.65
	10	544839.42	4135694.61
	11	544905.29	4135807.69
	12	544969.22	4135921.90
	1	544530.55	4136162.05
4.3.66-15	1	544969.22	4135921.90
	2	544905.29	4135807.69

Сектор	Характерные точки границ	Координаты МСК-03, зона 4	
		X	Y
	3	544839.42	4135694.61
	4	544771.64	4135582.65
	5	544701.85	4135472.06
	6	544630.27	4135362.44
	7	545046.38	4135085.01
	8	545122.73	4135201.94
	9	545197.17	4135319.90
	10	545269.47	4135439.33
	11	545339.71	4135559.94
	12	545407.90	4135681.76
	1	544969.22	4135921.90
4.3.66-16	1	545407.90	4135681.76
	2	545339.71	4135559.94
	3	545269.47	4135439.33
	4	545197.17	4135319.90
	5	545122.73	4135201.94
	6	545046.38	4135085.01
	7	545462.51	4134807.64
	8	545543.61	4134931.84
	9	545622.71	4135057.21
	10	545699.52	4135184.07
	11	545774.15	4135312.25
	12	545846.59	4135441.66
4.3.66-17	1	545846.59	4135441.66
	2	545774.15	4135312.25
	3	545699.52	4135184.07
	4	545622.71	4135057.21
	5	545543.61	4134931.84
	6	545462.51	4134807.64
	7	545878.65	4134530.26
	8	545964.52	4134661.80
	9	546048.26	4134794.50
	10	546129.58	4134928.87
	11	546208.60	4135064.54
	12	546285.30	4135201.60
4.3.66-18	1	545846.59	4135441.66
	2	546285.30	4135201.60
	3	546208.60	4135064.54

Сектор	Характерные точки границ	Координаты МСК-03, зона 4	
		X	Y
	4	546048.26	4134794.50
	5	545964.52	4134661.80
	6	545878.65	4134530.26
	7	546294.83	4134252.94
	8	546385.46	4134391.73
	9	546473.83	4134531.81
	10	546559.67	4134673.64
	11	546643.06	4134816.86
	12	546724.01	4134961.53
	1	546285.30	4135201.60
4.3.66-19	1	546724.01	4134961.53
	2	546643.06	4134816.86
	3	546559.67	4134673.64
	4	546473.83	4134531.81
	5	546385.46	4134391.73
	6	546294.83	4134252.94
	7	546711.01	4133975.58
	8	546806.41	4134121.70
	9	546899.42	4134269.20
	10	546989.76	4134418.44
	11	547077.55	4134569.24
	12	547162.74	4134721.47
4.3.66-20	1	546724.01	4134961.53
	2	547162.74	4134721.47
	3	547077.55	4134569.24
	4	546989.76	4134418.44
	5	546899.42	4134269.20
	6	546806.41	4134121.70
	7	546711.01	4133975.58
	8	547127.21	4133698.26
	9	547227.36	4133851.73
	10	547325.02	4134006.55
	11	547419.87	4134163.26
	12	547512.03	4134321.59
4.3.66-21	1	547601.48	4134481.44
	2	547601.48	4134481.44
	3	547512.03	4134321.59
	4	547419.87	4134163.26

Сектор	Характерные точки границ	Координаты МСК-03, зона 4		
		X	Y	
	5	547227.36	4133851.73	
	6	547127.21	4133698.26	
	7	547543.42	4133421.00	
	8	547648.34	4133581.73	
	9	547750.63	4133743.93	
	10	547850.00	4133908.15	
	11	547946.53	4134073.97	
	12	548040.25	4134241.43	
	1	547601.48	4134481.44	
	4.3.66-22	1	548040.25	4134241.43
		2	547946.53	4134073.97
		3	547850.00	4133908.15
4		547750.63	4133743.93	
5		547648.34	4133581.73	
6		547543.42	4133421.00	
7		547959.65	4133143.72	
8		548069.33	4133311.75	
9		548176.26	4133481.37	
10		548280.13	4133653.00	
11		548381.06	4133826.37	
12		548479.01	4134001.48	
4.3.66-23	1	548040.25	4134241.43	
	1	548479.01	4134001.48	
	2	548381.06	4133826.37	
	3	548280.13	4133653.00	
	4	548176.26	4133481.37	
	5	548069.33	4133311.75	
	6	547959.65	4133143.72	
	7	548375.90	4132866.46	
	8	548490.34	4133041.85	
	9	548601.92	4133218.79	
	10	548710.29	4133397.88	
	11	548815.59	4133578.83	
12	548917.79	4133761.51		
4.3.66-24	1	548479.01	4134001.48	
	1	548917.79	4133761.51	
	2	548815.59	4133578.83	
	3	548710.29	4133397.88	
	4	548601.92	4133218.79	
5	548490.34	4133041.85		

Сектор	Характерные точки границ	Координаты МСК-03, зона 4		
		X	Y	
	6	548375.90	4132866.46	
	7	548792.16	4132589.27	
	8	548911.36	4132771.92	
	9	549027.59	4132956.23	
	10	549140.46	4133142.84	
	11	549250.14	4133331.27	
	12	549356.59	4133521.56	
	1	548917.79	4133761.51	
	4.3.66-25	1	549356.59	4133521.56
		2	549250.14	4133331.27
		3	549140.46	4133142.84
		4	549027.59	4132956.23
5		548911.36	4132771.92	
6		548792.16	4132589.27	
7		549208.45	4132312.05	
8		549332.40	4132502.01	
9		549453.27	4132693.74	
10		549570.64	4132887.75	
11		549684.69	4133083.73	
12		549795.40	4133281.63	
4.3.66-26	1	549356.59	4133521.56	
	1	549795.40	4133281.63	
	2	549684.69	4133083.73	
	3	549570.64	4132887.75	
	4	549453.27	4132693.74	
	5	549332.40	4132502.01	
	6	549208.45	4132312.05	
	7	549624.75	4132034.90	
	8	549753.46	4132232.17	
	9	549878.96	4132431.22	
	10	550000.83	4132632.69	
	11	550119.27	4132836.21	
12	550234.21	4133041.77		
4.3.66-27	1	549795.40	4133281.63	
	1	550234.21	4133041.77	
	2	550119.27	4132836.21	
	3	550000.83	4132632.69	
	4	549878.96	4132431.22	
	5	549753.46	4132232.17	
6	549624.75	4132034.90		

Сектор	Характерные точки границ	Координаты МСК-03, зона 4	
		X	Y
	7	550041.07	4131757.73
	8	550174.53	4131962.29
	9	550304.67	4132168.72
	10	550431.05	4132377.65
	11	550553.86	4132588.76
	12	550673.05	4132801.88
	1	550234.21	4133041.77
4.3.66-28	1	550673.05	4132801.88
	2	550553.86	4132588.76
	3	550431.05	4132377.65
	4	550304.67	4132168.72
	5	550174.53	4131962.29
	6	550041.07	4131757.73
	7	550457.41	4131480.57
	8	550595.62	4131692.44
	9	550730.39	4131906.30
	10	550861.28	4132122.69
	11	550988.46	4132341.28
	12	551111.90	4132562.01
4.3.66-29	1	551111.90	4132562.01
	2	550988.46	4132341.28
	3	550861.28	4132122.69
	4	550730.39	4131906.30
	5	550595.62	4131692.44
	6	550457.41	4131480.57
	7	550873.75	4131203.50
	8	551016.72	4131422.68
	9	551156.13	4131643.85
	10	551291.53	4131867.70
	11	551423.07	4132093.82
	12	551550.76	4132322.15
4.3.67-1	1	551111.90	4132562.01
	1	538848.37	4139324.93
	2	538844.77	4139316.98
	3	538841.06	4139309.07
	4	538837.20	4139301.25
	5	538833.20	4139293.49
	6	538829.08	4139285.80
7	539267.57	4139045.39	

Сектор	Характерные точки границ	Координаты МСК-03, зона 4	
		X	Y
	8	539275.82	4139060.77
	9	539283.82	4139076.29
	10	539291.53	4139091.94
	11	539298.97	4139107.74
	12	539306.15	4139123.64
	1	538848.37	4139324.93
4.3.67-2	1	539306.15	4139123.64
	2	539298.97	4139107.74
	3	539291.53	4139091.94
	4	539283.82	4139076.29
	5	539275.82	4139060.77
	6	539267.57	4139045.39
	7	539706.08	4138805.00
	8	539718.46	4138828.06
	9	539730.46	4138851.35
	10	539742.01	4138874.82
	11	539753.18	4138898.51
	12	539763.94	4138922.38
4.3.67-3	1	539306.15	4139123.64
	1	539763.94	4138922.38
	2	539753.18	4138898.51
	3	539742.01	4138874.82
	4	539730.46	4138851.35
	5	539718.46	4138828.06
	6	539706.08	4138805.00
	7	540144.62	4138564.62
	8	540161.11	4138595.38
	9	540177.10	4138626.43
	10	540192.50	4138657.72
	11	540207.39	4138689.31
12	540221.72	4138721.14	
4.3.67-4	1	539763.94	4138922.38
	1	540221.72	4138721.14
	2	540207.39	4138689.31
	3	540192.50	4138657.72
	4	540177.10	4138626.43
	5	540161.11	4138595.38
	6	540144.62	4138564.62
	7	540583.14	4138324.27
8	540603.78	4138362.72	

Сектор	Характерные точки границ	Координаты МСК-03, зона 4	
		X	Y
	9	540623.75	4138401.53
	10	540643.01	4138440.63
	11	540661.61	4138480.13
	12	540679.53	4138519.91
	1	540221.72	4138721.14
4.3.67-5	1	540679.53	4138519.91
	2	540661.61	4138480.13
	3	540643.01	4138440.63
	4	540623.75	4138401.53
	5	540603.78	4138362.72
	6	540583.14	4138324.27
	7	541021.69	4138083.94
	8	541046.44	4138130.07
	9	541070.42	4138176.64
	10	541093.52	4138223.57
	11	541115.84	4138270.96
	12	541137.36	4138318.70
	1	540679.53	4138519.91
4.3.67-6	1	541137.36	4138318.70
	2	541115.84	4138270.96
	3	541093.52	4138223.57
	4	541070.42	4138176.64
	5	541046.44	4138130.07
	6	541021.69	4138083.94
	7	541460.26	4137843.64
	8	541489.13	4137897.47
	9	541517.09	4137951.79
	10	541544.06	4138006.53
	11	541570.09	4138061.82
	12	541595.18	4138117.50
	1	541137.36	4138318.70
4.3.67-7	1	541595.18	4138117.50
	2	541570.09	4138061.82
	3	541544.06	4138006.53
	4	541517.09	4137951.79
	5	541489.13	4137897.47
	6	541460.26	4137843.64
	7	541898.83	4137603.34
	8	541931.83	4137664.86
	9	541963.78	4137726.94

Сектор	Характерные точки границ	Координаты МСК-03, зона 4	
		X	Y
	10	541994.59	4137789.50
	11	542024.34	4137852.69
	12	542053.02	4137916.34
	1	541595.18	4138117.50
4.3.67-8	1	542053.02	4137916.34
	2	542024.34	4137852.69
	3	541994.59	4137789.50
	4	541963.78	4137726.94
	5	541931.83	4137664.86
	6	541898.83	4137603.34
	7	542337.42	4137363.06
	8	542374.54	4137432.27
	9	542410.49	4137502.12
	10	542445.14	4137572.51
	11	542478.61	4137643.58
	12	542510.86	4137715.18
	1	542053.02	4137916.34
4.3.67-9	1	542510.86	4137715.18
	2	542478.61	4137643.58
	3	542445.14	4137572.51
	4	542410.49	4137502.12
	5	542374.54	4137432.27
	6	542337.42	4137363.06
	7	542776.02	4137122.83
	8	542817.26	4137199.71
	9	542857.19	4137277.31
	10	542895.68	4137355.53
	11	542932.88	4137434.52
	12	542968.71	4137514.04
	1	542510.86	4137715.18
4.3.67-10	1	542968.71	4137514.04
	2	542932.88	4137434.52
	3	542895.68	4137355.53
	4	542857.19	4137277.31
	5	542817.26	4137199.71
	6	542776.02	4137122.83
	7	543214.64	4136882.61
	8	543259.99	4136967.18
	9	543303.91	4137052.52
	10	543346.26	4137138.56

Сектор	Характерные точки границ	Координаты МСК-03, зона 4	
		X	Y
	11	543387.17	4137225.45
	12	543426.59	4137312.92
	1	542968.71	4137514.04
4.3.67-11	1	543426.59	4137312.92
	2	543387.17	4137225.45
	3	543346.26	4137138.56
	4	543303.91	4137052.52
	5	543259.99	4136967.18
	6	543214.64	4136882.61
	7	543653.26	4136642.39
	8	543702.74	4136734.66
	9	543750.65	4136827.76
	10	543796.84	4136921.61
	11	543841.46	4137016.40
	12	543884.46	4137111.84
4.3.67-12	1	543426.59	4137312.92
	1	543884.46	4137111.84
	2	543841.46	4137016.40
	3	543796.84	4136921.61
	4	543750.65	4136827.76
	5	543702.74	4136734.66
	6	543653.26	4136642.39
	7	544091.90	4136402.20
	8	544145.50	4136502.15
	9	544197.40	4136603.03
	10	544247.43	4136704.69
	11	544295.77	4136807.37
4.3.67-13	12	544342.34	4136910.77
	1	543884.46	4137111.84
	1	544342.34	4136910.77
	2	544295.77	4136807.37
	3	544247.43	4136704.69
	4	544197.40	4136603.03
	5	544145.50	4136502.15
	6	544091.90	4136402.20
	7	544530.55	4136162.05
	8	544588.27	4136269.67
	9	544644.16	4136378.31
	10	544698.04	4136487.78
11	544750.08	4136598.36	

Сектор	Характерные точки границ	Координаты МСК-03, зона 4	
		X	Y
	12	544800.22	4136709.71
	1	544342.34	4136910.77
4.3.67-14	1	544800.22	4136709.71
	2	544750.08	4136598.36
	3	544698.04	4136487.78
	4	544644.16	4136378.31
	5	544588.27	4136269.67
	6	544530.55	4136162.05
	7	544969.22	4135921.90
	8	545031.06	4136037.21
	9	545090.93	4136153.60
	10	545148.64	4136270.92
	11	545204.40	4136389.36
	12	545258.12	4136508.66
4.3.67-15	1	544800.22	4136709.71
	1	545258.12	4136508.66
	2	545204.40	4136389.36
	3	545148.64	4136270.92
	4	545090.93	4136153.60
	5	545031.06	4136037.21
	6	544969.22	4135921.90
	7	545407.90	4135681.76
	8	545473.84	4135804.79
	9	545537.70	4135928.91
	10	545599.27	4136054.04
	11	545658.74	4136180.38
12	545716.03	4136307.64	
4.3.67-16	1	545258.12	4136508.66
	1	545716.03	4136307.64
	2	545658.74	4136180.38
	3	545599.27	4136054.04
	4	545537.70	4135928.91
	5	545473.84	4135804.79
	6	545407.90	4135681.76
	7	545846.59	4135441.66
	8	545916.65	4135572.36
	9	545984.51	4135704.24
	10	546049.91	4135837.19
	11	546113.08	4135971.46
12	546173.96	4136106.63	

Сектор	Характерные точки границ	Координаты МСК-03, зона 4	
		X	Y
	1	545716.03	4136307.64
4.3.67-17	1	546173.96	4136106.63
	2	546113.08	4135971.46
	3	546049.91	4135837.19
	4	545984.51	4135704.24
	5	545916.65	4135572.36
	6	545846.59	4135441.66
	7	546285.30	4135201.60
	8	546359.48	4135339.96
	9	546431.30	4135479.63
	10	546500.55	4135620.37
	11	546567.44	4135762.52
	12	546631.89	4135905.65
4.3.67-18	1	546173.96	4136106.63
	1	546631.89	4135905.65
	2	546567.44	4135762.52
	3	546500.55	4135620.37
	4	546431.30	4135479.63
	5	546359.48	4135339.96
	6	546285.30	4135201.60
	7	546724.01	4134961.53
	8	546802.31	4135107.57
	9	546878.11	4135255.00
	10	546951.19	4135403.56
	11	547021.80	4135553.60
12	547089.82	4135704.67	
4.3.67-19	1	546631.89	4135905.65
	1	547089.82	4135704.67
	2	547021.80	4135553.60
	3	546951.19	4135403.56
	4	546878.11	4135255.00
	5	546802.31	4135107.57
	6	546724.01	4134961.53
	7	547162.74	4134721.47
	8	547245.16	4134875.21
	9	547324.94	4135030.39
	10	547401.87	4135186.76
	11	547476.17	4135344.71
12	547547.77	4135503.76	
1	547089.82	4135704.67	

Сектор	Характерные точки границ	Координаты МСК-03, зона 4	
		X	Y
4.3.67-20	1	547547.77	4135503.76
	2	547476.17	4135344.71
	3	547401.87	4135186.76
	4	547324.94	4135030.39
	5	547245.16	4134875.21
	6	547162.74	4134721.47
	7	547601.48	4134481.44
	8	547688.00	4134642.90
	9	547771.78	4134805.80
	10	547852.54	4134970.03
	11	547930.55	4135135.83
	12	548005.73	4135302.83
4.3.67-21	1	547547.77	4135503.76
	1	548005.73	4135302.83
	2	547930.55	4135135.83
	3	547852.54	4134970.03
	4	547771.78	4134805.80
	5	547688.00	4134642.90
	6	547601.48	4134481.44
	7	548040.25	4134241.43
	8	548130.87	4134410.58
	9	548218.64	4134581.23
	10	548303.22	4134753.27
	11	548384.95	4134926.97
12	548463.70	4135101.91	
4.3.67-22	1	548005.73	4135302.83
	1	548463.70	4135101.91
	2	548384.95	4134926.97
	3	548303.22	4134753.27
	4	548218.64	4134581.23
	5	548130.87	4134410.58
	6	548040.25	4134241.43
	7	548479.01	4134001.48
	8	548573.75	4134178.27
	9	548665.49	4134356.67
	10	548753.93	4134536.54
	11	548839.36	4134718.12
12	548921.68	4134901.02	
1	548463.70	4135101.91	
4.3.67-	1	548921.68	4134901.02



Сектор	Характерные точки границ	Координаты МСК-03, зона 4	
		X	Y
23	2	548839.36	4134718.12
	3	548753.93	4134536.54
	4	548665.49	4134356.67
	5	548573.75	4134178.27
	6	548479.01	4134001.48
	7	548917.79	4133761.51
	8	549016.65	4133945.98
	9	549112.36	4134132.19
	10	549204.64	4134319.82
	11	549293.77	4134509.34
	12	549379.66	4134700.14
	1	548921.68	4134901.02
	4.3.67-24	1	549379.66
2		549293.77	4134509.34
3		549204.64	4134319.82
4		549112.36	4134132.19
5		549016.65	4133945.98
6		548917.79	4133761.51
7		549356.59	4133521.56
8		549459.56	4133713.77
9		549559.25	4133907.68
10		549655.35	4134103.13
11		549748.20	4134300.54
12		549837.65	4134499.29
1		549379.66	4134700.14
4.3.67-25	1	549837.65	4134499.29
	2	549748.20	4134300.54
	3	549655.35	4134103.13
	4	549559.25	4133907.68
	5	549459.56	4133713.77
	6	549356.59	4133521.56
	7	549795.40	4133281.63
	8	549902.47	4133481.52
	9	550006.14	4133683.19
	10	550106.08	4133886.45
	11	550202.63	4134091.75
	12	550295.66	4134298.45
	1	549837.65	4134499.29
4.3.67-26	1	550295.66	4134298.45
	2	550202.63	4134091.75

Сектор	Характерные точки границ	Координаты МСК-03, зона 4		
		X	Y	
	3	550106.08	4133886.45	
	4	550006.14	4133683.19	
	5	549902.47	4133481.52	
	6	549795.40	4133281.63	
	7	550234.21	4133041.77	
	8	550345.40	4133249.29	
	9	550453.04	4133458.71	
	10	550556.83	4133669.84	
	11	550657.08	4133882.99	
	12	550753.68	4134097.63	
	1	550295.66	4134298.45	
	4.3.67-27	1	550753.68	4134097.63
		2	550657.08	4133882.99
3		550556.83	4133669.84	
4		550453.04	4133458.71	
5		550345.40	4133249.29	
6		550234.21	4133041.77	
7		550673.05	4132801.88	
8		550788.34	4133017.08	
9		550899.97	4133234.26	
10		551007.58	4133453.20	
11		551111.53	4133674.23	
12		551211.70	4133896.83	
1		550753.68	4134097.63	
4.3.67-28	1	551211.70	4133896.83	
	2	551111.53	4133674.23	
	3	551007.58	4133453.20	
	4	550899.97	4133234.26	
	5	550788.34	4133017.08	
	6	550673.05	4132801.88	
	7	551111.90	4132562.01	
	8	551231.29	4132784.90	
	9	551346.90	4133009.88	
	10	551458.34	4133236.58	
	11	551566.00	4133465.51	
	12	551669.72	4133696.09	
	1	551211.70	4133896.83	
4.3.67-29	1	551669.72	4133696.09	
	2	551566.00	4133465.51	
	3	551458.34	4133236.58	

Сектор	Характерные точки границ	Координаты МСК-03, зона 4	
		X	Y
	4	551346.90	4133009.88
	5	551231.29	4132784.90
	6	551111.90	4132562.01
	7	551550.76	4132322.15
	8	551674.26	4132552.79
	9	551793.84	4132785.47
	10	551909.11	4133019.99
	11	552020.47	4133256.80
	12	552127.76	4133495.33
	1	551669.72	4133696.09
4.3.68-1	1	538864.16	4139365.59
	2	538861.28	4139357.35
	3	538858.27	4139349.16
	4	538855.10	4139341.03
	5	538851.80	4139332.95
	6	538848.37	4139324.93
	7	539306.15	4139123.64
	8	539313.02	4139139.69
	9	539319.61	4139155.84
	10	539325.95	4139172.11
	11	539331.97	4139188.48
	12	539337.74	4139204.96
4.3.68-2	1	538864.16	4139365.59
	1	539337.74	4139204.96
	2	539331.97	4139188.48
	3	539325.95	4139172.11
	4	539319.61	4139155.84
	5	539313.02	4139139.69
	6	539306.15	4139123.64
	7	539763.94	4138922.38
	8	539774.25	4138946.44
	9	539784.13	4138970.67
	10	539793.65	4138995.07
	11	539802.68	4139019.63
12	539811.32	4139044.35	
4.3.68-3	1	539337.74	4139204.96
	1	539811.32	4139044.35
	2	539802.68	4139019.63
	3	539793.65	4138995.07
	4	539784.13	4138970.67

Сектор	Характерные точки границ	Координаты МСК-03, зона 4	
		X	Y
	5	539774.25	4138946.44
	6	539763.94	4138922.38
	7	540221.72	4138721.14
	8	540235.49	4138753.22
	9	540248.67	4138785.52
	10	540261.35	4138818.06
	11	540273.38	4138850.80
	12	540284.91	4138883.76
	1	539811.32	4139044.35
4.3.68-4	1	540284.91	4138883.76
	2	540273.38	4138850.80
	3	540261.35	4138818.06
	4	540248.67	4138785.52
	5	540235.49	4138753.22
	6	540221.72	4138721.14
	7	540679.53	4138519.91
	8	540696.74	4138560.02
	9	540713.21	4138600.39
	10	540729.04	4138641.05
	11	540744.10	4138681.98
	12	540758.51	4138723.18
4.3.68-5	1	540284.91	4138883.76
	1	540758.51	4138723.18
	2	540744.10	4138681.98
	3	540729.04	4138641.05
	4	540713.21	4138600.39
	5	540696.74	4138560.02
	6	540679.53	4138519.91
	7	541137.36	4138318.70
	8	541157.99	4138366.82
	9	541177.75	4138415.27
	10	541196.76	4138464.06
	11	541214.82	4138513.18
12	541232.11	4138562.62	
4.3.68-6	1	540758.51	4138723.18
	1	541232.11	4138562.62
	2	541214.82	4138513.18
	3	541196.76	4138464.06
	4	541177.75	4138415.27
	5	541157.99	4138366.82

Сектор	Характерные точки границ	Координаты МСК-03, зона 4	
		X	Y
	6	541137.36	4138318.70
	7	541595.18	4138117.50
	8	541619.26	4138173.65
	9	541642.31	4138230.18
	10	541664.48	4138287.11
	11	541685.54	4138344.39
	12	541705.72	4138402.07
	1	541232.11	4138562.62
4.3.68-7	1	541705.72	4138402.07
	2	541685.54	4138344.39
	3	541664.48	4138287.11
	4	541642.31	4138230.18
	5	541619.26	4138173.65
	6	541595.18	4138117.50
	7	542053.02	4137916.34
	8	542080.53	4137980.50
	9	542106.88	4138045.09
	10	542132.21	4138110.16
	11	542156.28	4138175.63
	12	542179.33	4138241.55
4.3.68-8	1	541705.72	4138402.07
	1	542179.33	4138241.55
	2	542156.28	4138175.63
	3	542132.21	4138110.16
	4	542106.88	4138045.09
	5	542080.53	4137980.50
	6	542053.02	4137916.34
	7	542510.86	4137715.18
	8	542541.81	4137787.36
	9	542571.45	4137860.03
	10	542599.95	4137933.22
	11	542627.02	4138006.87
12	542652.95	4138081.03	
4.3.68-9	1	542179.33	4138241.55
	1	542652.95	4138081.03
	2	542627.02	4138006.87
	3	542599.95	4137933.22
	4	542571.45	4137860.03
	5	542541.81	4137787.36
6	542510.86	4137715.18	

Сектор	Характерные точки границ	Координаты МСК-03, зона 4		
		X	Y	
	7	542968.71	4137514.04	
	8	543003.10	4137594.24	
	9	543036.04	4137674.99	
	10	543067.69	4137756.32	
	11	543097.78	4137838.15	
	12	543126.57	4137920.53	
	1	542652.95	4138081.03	
	4.3.68-10	1	543126.57	4137920.53
		2	543097.78	4137838.15
		3	543067.69	4137756.32
		4	543036.04	4137674.99
		5	543003.10	4137594.24
6		542968.71	4137514.04	
7		543426.59	4137312.92	
8		543464.40	4137401.15	
9		543500.62	4137489.96	
10		543535.44	4137579.41	
11		543568.53	4137669.44	
12		543600.20	4137760.05	
4.3.68-11	1	543126.57	4137920.53	
	1	543600.20	4137760.05	
	2	543568.53	4137669.44	
	3	543535.44	4137579.41	
	4	543500.62	4137489.96	
	5	543464.40	4137401.15	
	6	543426.59	4137312.92	
	7	543884.46	4137111.84	
	8	543925.71	4137208.06	
	9	543965.21	4137304.95	
	10	544003.20	4137402.53	
	11	544039.28	4137500.74	
12	544073.84	4137599.58		
4.3.68-12	1	543600.20	4137760.05	
	1	544073.84	4137599.58	
	2	544039.28	4137500.74	
	3	544003.20	4137402.53	
	4	543965.21	4137304.95	
	5	543925.71	4137208.06	
	6	543884.46	4137111.84	
7	544342.34	4136910.77		

Сектор	Характерные точки границ	Координаты МСК-03, зона 4	
		X	Y
	8	544387.02	4137015.00
	9	544429.82	4137119.96
	10	544470.97	4137225.67
	11	544510.06	4137332.06
	12	544547.49	4137439.14
	1	544073.84	4137599.58
	4.3.68-13	1	544547.49
	2	544510.06	4137332.06
	3	544470.97	4137225.67
	4	544429.82	4137119.96
	5	544387.02	4137015.00
	6	544342.34	4136910.77
	7	544800.22	4136709.71
	8	544848.35	4136821.98
	9	544894.43	4136934.98
	10	544938.75	4137048.82
	11	544980.84	4137163.39
	12	545021.14	4137278.70
	1	544547.49	4137439.14
4.3.68-14	1	545021.14	4137278.70
	2	544980.84	4137163.39
	3	544938.75	4137048.82
	4	544894.43	4136934.98
	5	544848.35	4136821.98
	6	544800.22	4136709.71
	7	545258.12	4136508.66
	8	545309.69	4136628.95
	9	545359.05	4136750.02
	10	545406.52	4136871.99
	11	545451.62	4136994.74
	12	545494.80	4137118.28
	1	545021.14	4137278.70
4.3.68-15	1	545494.80	4137118.28
	2	545451.62	4136994.74
	3	545406.52	4136871.99
	4	545359.05	4136750.02
	5	545309.69	4136628.95
	6	545258.12	4136508.66
	7	545716.03	4136307.64
	8	545771.03	4136435.95

Сектор	Характерные точки границ	Координаты МСК-03, зона 4	
		X	Y
	9	545823.67	4136565.08
	10	545874.30	4136695.17
	11	545922.41	4136826.10
	12	545968.46	4136957.89
	1	545494.80	4137118.28
	4.3.68-16	1	545968.46
	2	545922.41	4136826.10
	3	545874.30	4136695.17
	4	545823.67	4136565.08
	5	545771.03	4136435.95
	6	545716.03	4136307.64
	7	546173.96	4136106.63
	8	546232.38	4136242.95
	9	546288.31	4136380.16
	10	546342.10	4136518.38
	11	546393.20	4136657.49
	12	546442.13	4136797.50
	1	545968.46	4136957.89
4.3.68-17	1	546442.13	4136797.50
	2	546393.20	4136657.49
	3	546342.10	4136518.38
	4	546288.31	4136380.16
	5	546232.38	4136242.95
	6	546173.96	4136106.63
	7	546631.89	4135905.65
	8	546693.74	4136049.98
	9	546752.96	4136195.25
	10	546809.90	4136341.61
	11	546864.00	4136488.89
	12	546915.81	4136637.13
	1	546442.13	4136797.50
4.3.68-18	1	546915.81	4136637.13
	2	546864.00	4136488.89
	3	546809.90	4136341.61
	4	546752.96	4136195.25
	5	546693.74	4136049.98
	6	546631.89	4135905.65
	7	547089.82	4135704.67
	8	547155.11	4135857.02
	9	547217.61	4136010.40

Сектор	Характерные точки границ	Координаты МСК-03, зона 4	
		X	Y
	10	547277.71	4136164.85
	11	547334.82	4136320.31
	12	547389.49	4136476.78
	1	546915.81	4136637.13
4.3.68-19	1	547389.49	4136476.78
	2	547334.82	4136320.31
	3	547277.71	4136164.85
	4	547217.61	4136010.40
	5	547155.11	4135857.02
	6	547089.82	4135704.67
	7	547547.77	4135503.76
	8	547616.49	4135664.09
	9	547682.28	4135825.53
	10	547745.53	4135988.11
	11	547805.63	4136151.74
	12	547863.18	4136316.44
4.3.68-20	1	547389.49	4136476.78
	1	547863.18	4136316.44
	2	547805.63	4136151.74
	3	547745.53	4135988.11
	4	547682.28	4135825.53
	5	547616.49	4135664.09
	6	547547.77	4135503.76
	7	548005.73	4135302.83
	8	548077.87	4135471.17
	9	548146.94	4135640.69
	10	548213.36	4135811.38
	11	548276.46	4135983.19
12	548336.88	4136156.12	
4.3.68-21	1	547863.18	4136316.44
	1	548336.88	4136156.12
	2	548276.46	4135983.19
	3	548213.36	4135811.38
	4	548146.94	4135640.69
	5	548077.87	4135471.17
	6	548005.73	4135302.83
	7	548463.70	4135101.91
	8	548539.27	4135278.27
	9	548611.61	4135455.85
10	548681.20	4135634.66	

Сектор	Характерные точки границ	Координаты МСК-03, зона 4	
		X	Y
	11	548747.30	4135814.66
	12	548810.58	4135995.82
	1	548336.88	4136156.12
4.3.68-22	1	548810.58	4135995.82
	2	548747.30	4135814.66
	3	548681.20	4135634.66
	4	548611.61	4135455.85
	5	548539.27	4135278.27
	6	548463.70	4135101.91
	7	548921.68	4134901.02
	8	549000.67	4135085.39
	9	549076.30	4135271.03
	10	549149.03	4135457.97
	11	549218.12	4135646.14
	12	549284.29	4135835.53
4.3.68-23	1	548810.58	4135995.82
	1	549284.29	4135835.53
	2	549218.12	4135646.14
	3	549149.03	4135457.97
	4	549076.30	4135271.03
	5	549000.67	4135085.39
	6	548921.68	4134901.02
	7	549379.66	4134700.14
	8	549462.08	4134892.53
	9	549540.99	4135086.24
	10	549616.88	4135281.30
	11	549688.97	4135477.64
12	549758.00	4135675.26	
4.3.68-24	1	549284.29	4135835.53
	1	549758.00	4135675.26
	2	549688.97	4135477.64
	3	549616.88	4135281.30
	4	549540.99	4135086.24
	5	549462.08	4134892.53
	6	549379.66	4134700.14
	7	549837.65	4134499.29
	8	549923.50	4134699.72
	9	550005.69	4134901.46
	10	550084.74	4135104.65
11	550159.83	4135309.16	

Сектор	Характерные точки границ	Координаты МСК-03, зона 4	
		X	Y
	12	550231.72	4135515.01
	1	549758.00	4135675.26
4.3.68-25	1	550231.72	4135515.01
	2	550159.83	4135309.16
	3	550084.74	4135104.65
	4	550005.69	4134901.46
	5	549923.50	4134699.72
	6	549837.65	4134499.29
	7	550295.66	4134298.45
	8	550384.93	4134506.90
	9	550470.40	4134716.69
	10	550552.60	4134928.00
	11	550630.68	4135140.70
	12	550705.45	4135354.77
4.3.68-26	1	550231.72	4135515.01
	1	550705.45	4135354.77
	2	550630.68	4135140.70
	3	550552.60	4134928.00
	4	550470.40	4134716.69
	5	550384.93	4134506.90
	6	550295.66	4134298.45
	7	550753.68	4134097.63
	8	550846.37	4134314.08
	9	550935.13	4134531.95
	10	551020.46	4134751.42
	11	551101.55	4134972.25
12	551179.18	4135194.59	
4.3.68-27	1	550705.45	4135354.77
	1	551179.18	4135194.59
	2	551101.55	4134972.25
	3	551020.46	4134751.42
	4	550935.13	4134531.95
	5	550846.37	4134314.08
	6	550753.68	4134097.63
	7	551211.70	4133896.83
	8	551307.83	4134121.30
	9	551399.85	4134347.22
	10	551488.35	4134574.81
	11	551572.41	4134803.81
12	551652.92	4135034.38	

Сектор	Характерные точки границ	Координаты МСК-03, зона 4	
		X	Y
4.3.68-28	1	551179.18	4135194.59
	1	551652.92	4135034.38
	2	551572.41	4134803.81
	3	551488.35	4134574.81
	4	551399.85	4134347.22
	5	551307.83	4134121.30
	6	551211.70	4133896.83
	7	551669.72	4133696.09
	8	551769.28	4133928.52
	9	551864.59	4134162.51
	10	551956.23	4134398.23
	11	552043.29	4134635.40
4.3.68-29	12	552126.67	4134874.19
	1	551652.92	4135034.38
	1	552126.67	4134874.19
	2	552043.29	4134635.40
	3	551956.23	4134398.23
	4	551864.59	4134162.51
	5	551769.28	4133928.52
	6	551669.72	4133696.09
	7	552127.76	4133495.33
	8	552230.74	4133735.77
	9	552329.32	4133977.81
	10	552424.13	4134221.66
11	552514.18	4134466.99	
12	552600.42	4134714.02	
4.3.69-1	1	552126.67	4134874.19
	1	538876.36	4139407.48
	2	538874.21	4139399.02
	3	538871.93	4139390.59
	4	538869.48	4139382.22
	5	538866.90	4139373.87
	6	538864.16	4139365.59
	7	539337.74	4139204.96
	8	539343.21	4139221.54
	9	539348.37	4139238.22
	10	539353.25	4139254.98
	11	539357.84	4139271.82
12	539362.12	4139288.72	
1	538876.36	4139407.48	

Сектор	Характерные точки границ	Координаты МСК-03, зона 4	
		X	Y
4.3.69-2	1	539362.12	4139288.72
	2	539357.84	4139271.82
	3	539353.25	4139254.98
	4	539348.37	4139238.22
	5	539343.21	4139221.54
	6	539337.74	4139204.96
	7	539811.32	4139044.35
	8	539819.52	4139069.22
	9	539827.28	4139094.24
	10	539834.60	4139119.36
	11	539841.48	4139144.64
	12	539847.88	4139169.99
	1	539362.12	4139288.72
4.3.69-3	1	539847.88	4139169.99
	2	539841.48	4139144.64
	3	539834.60	4139119.36
	4	539827.28	4139094.24
	5	539819.52	4139069.22
	6	539811.32	4139044.35
	7	540284.91	4138883.76
	8	540295.84	4138916.91
	9	540306.18	4138950.28
	10	540315.94	4138983.77
	11	540325.10	4139017.46
	12	540333.67	4139051.27
	1	539847.88	4139169.99
4.3.69-4	1	540333.67	4139051.27
	2	540325.10	4139017.46
	3	540315.94	4138983.77
	4	540306.18	4138950.28
	5	540295.84	4138916.91
	6	540284.91	4138883.76
	7	540758.51	4138723.18
	8	540772.18	4138764.62
	9	540785.08	4138806.32
	10	540797.29	4138848.19
	11	540808.74	4138890.31
	12	540819.44	4138932.56
	1	540333.67	4139051.27
4.3.69-	1	540819.44	4138932.56

Сектор	Характерные точки границ	Координаты МСК-03, зона 4	
		X	Y
5	2	540808.74	4138890.31
	3	540797.29	4138848.19
	4	540785.08	4138806.32
	5	540772.18	4138764.62
	6	540758.51	4138723.18
	7	541232.11	4138562.62
	8	541248.50	4138612.34
	9	541264.00	4138662.39
	10	541278.64	4138712.62
	11	541292.40	4138763.16
	12	541305.22	4138813.87
	1	540819.44	4138932.56
	4.3.69-6	1	541305.22
2		541292.40	4138763.16
3		541278.64	4138712.62
4		541264.00	4138662.39
5		541248.50	4138612.34
6		541232.11	4138562.62
7		541705.72	4138402.07
8		541724.84	4138460.08
9		541742.92	4138518.47
10		541760.01	4138577.07
11		541776.04	4138636.03
12		541791.00	4138695.19
1		541305.22	4138813.87
4.3.69-7	1	541791.00	4138695.19
	2	541776.04	4138636.03
	3	541760.01	4138577.07
	4	541742.92	4138518.47
	5	541724.84	4138460.08
	6	541705.72	4138402.07
	7	542179.33	4138241.55
	8	542201.18	4138307.83
	9	542221.84	4138374.56
	10	542241.36	4138441.53
	11	542259.69	4138508.92
	12	542276.78	4138576.52
	1	541791.00	4138695.19
4.3.69-8	1	542276.78	4138576.52
	2	542259.69	4138508.92

Сектор	Характерные точки границ	Координаты МСК-03, зона 4	
		X	Y
	3	542241.36	4138441.53
	4	542221.84	4138374.56
	5	542201.18	4138307.83
	6	542179.33	4138241.55
	7	542652.95	4138081.03
	8	542677.52	4138155.60
	9	542700.78	4138230.67
	10	542722.73	4138306.01
	11	542743.34	4138381.81
	12	542762.58	4138457.86
	1	542276.78	4138576.52
4.3.69-9	1	542762.58	4138457.86
	2	542743.34	4138381.81
	3	542722.73	4138306.01
	4	542700.78	4138230.67
	5	542677.52	4138155.60
	6	542652.95	4138081.03
	7	543126.57	4137920.53
	8	543153.88	4138003.39
	9	543179.71	4138086.79
	10	543204.09	4138170.50
	11	543227.01	4138254.72
	12	543248.38	4138339.22
4.3.69-10	1	543248.38	4138339.22
	2	543227.01	4138254.72
	3	543204.09	4138170.50
	4	543179.71	4138086.79
	5	543153.88	4138003.39
	6	543126.57	4137920.53
	7	543600.20	4137760.05
	8	543630.24	4137851.19
	9	543658.64	4137942.92
	10	543685.48	4138035.01
	11	543710.67	4138127.64
	12	543734.17	4138220.58
4.3.69-11	1	543248.38	4138339.22
	1	543734.17	4138220.58
	2	543710.67	4138127.64
	3	543685.48	4138035.01

Сектор	Характерные точки границ	Координаты МСК-03, зона 4	
		X	Y
	4	543658.64	4137942.92
	5	543630.24	4137851.19
	6	543600.20	4137760.05
	7	544073.84	4137599.58
	8	544106.61	4137699.00
	9	544137.59	4137799.08
	10	544166.87	4137899.53
	11	544194.34	4138000.58
	12	544219.98	4138101.96
	1	543734.17	4138220.58
4.3.69-12	1	544219.98	4138101.96
	2	544194.34	4138000.58
	3	544166.87	4137899.53
	4	544137.59	4137799.08
	5	544106.61	4137699.00
	6	544073.84	4137599.58
	7	544547.49	4137439.14
	8	544582.98	4137546.84
	9	544616.55	4137655.25
	10	544648.24	4137764.06
	11	544678.01	4137873.52
	12	544705.78	4137983.36
4.3.69-13	1	544219.98	4138101.96
	1	544705.78	4137983.36
	2	544678.01	4137873.52
	3	544648.24	4137764.06
	4	544616.55	4137655.25
	5	544582.98	4137546.84
	6	544547.49	4137439.14
	7	545021.14	4137278.70
	8	545059.36	4137394.69
	9	545095.50	4137511.43
	10	545129.64	4137628.61
	11	545161.69	4137746.48
12	545191.58	4137864.77	
4.3.69-14	1	544705.78	4137983.36
	1	545191.58	4137864.77
	2	545161.69	4137746.48
	3	545129.64	4137628.61
	4	545095.50	4137511.43



Сектор	Характерные точки границ	Координаты МСК-03, зона 4		
		X	Y	
	5	545059.36	4137394.69	
	6	545021.14	4137278.70	
	7	545494.80	4137118.28	
	8	545535.74	4137242.55	
	9	545574.45	4137367.63	
	10	545611.04	4137493.18	
	11	545645.37	4137619.46	
	12	545677.40	4137746.19	
	1	545191.58	4137864.77	
	4.3.69-15	1	545677.40	4137746.19
		2	545645.37	4137619.46
		3	545611.04	4137493.18
		4	545574.45	4137367.63
5		545535.74	4137242.55	
6		545494.80	4137118.28	
7		545968.46	4136957.89	
8		546012.14	4137090.43	
9		546053.42	4137223.84	
10		546092.44	4137357.76	
11		546129.05	4137492.45	
12		546163.22	4137627.62	
1		545677.40	4137746.19	
4.3.69-16	1	546163.22	4137627.62	
	2	546129.05	4137492.45	
	3	546092.44	4137357.76	
	4	546053.42	4137223.84	
	5	546012.14	4137090.43	
	6	545968.46	4136957.89	
	7	546442.13	4136797.50	
	8	546488.53	4136938.32	
	9	546532.39	4137080.07	
	10	546573.84	4137222.35	
	11	546612.73	4137365.46	
	12	546649.04	4137509.07	
	1	546163.22	4137627.62	
4.3.69-17	1	546649.04	4137509.07	
	2	546612.73	4137365.46	
	3	546573.84	4137222.35	
	4	546532.39	4137080.07	
	5	546488.53	4136938.32	

Сектор	Характерные точки границ	Координаты МСК-03, зона 4		
		X	Y	
	6	546442.13	4136797.50	
	7	546915.81	4136637.13	
	8	546964.93	4136786.23	
	9	547011.37	4136936.31	
	10	547055.26	4137086.93	
	11	547096.44	4137238.47	
	12	547134.87	4137390.53	
	1	546649.04	4137509.07	
	4.3.69-18	1	547134.87	4137390.53
		2	547096.44	4137238.47
		3	547055.26	4137086.93
		4	547011.37	4136936.31
		5	546964.93	4136786.23
6		546915.81	4136637.13	
7		547389.49	4136476.78	
8		547441.34	4136634.17	
9		547490.36	4136792.58	
10		547536.66	4136951.55	
11		547580.13	4137111.51	
12		547620.69	4137272.01	
1		547134.87	4137390.53	
4.3.69-19	1	547620.69	4137272.01	
	2	547580.13	4137111.51	
	3	547536.66	4136951.55	
	4	547490.36	4136792.58	
	5	547441.34	4136634.17	
	6	547389.49	4136476.78	
	7	547863.18	4136316.44	
	8	547917.75	4136482.11	
	9	547969.33	4136648.84	
	10	548018.09	4136816.18	
	11	548063.84	4136984.55	
	12	548106.53	4137153.49	
	1	547620.69	4137272.01	
4.3.69-20	1	548106.53	4137153.49	
	2	548063.84	4136984.55	
	3	548018.09	4136816.18	
	4	547969.33	4136648.84	
	5	547917.75	4136482.11	
	6	547863.18	4136316.44	

Сектор	Характерные точки границ	Координаты МСК-03, зона 4	
		Х	У
	7	548336.88	4136156.12
	8	548394.17	4136330.06
	9	548448.33	4136505.13
	10	548499.51	4136680.83
	11	548547.53	4136857.62
	12	548592.37	4137034.99
	1	548106.53	4137153.49
4.3.69-21	1	548592.37	4137034.99
	2	548547.53	4136857.62
	3	548499.51	4136680.83
	4	548448.33	4136505.13
	5	548394.17	4136330.06
	6	548336.88	4136156.12
	7	548810.58	4135995.82
	8	548870.60	4136178.03
	9	548927.33	4136361.43
	10	548980.94	4136545.50
	11	549031.25	4136730.69
	12	549078.20	4136916.51
4.3.69-22	1	549078.20	4136916.51
	2	549031.25	4136730.69
	3	548980.94	4136545.50
	4	548927.33	4136361.43
	5	548870.60	4136178.03
	6	548810.58	4135995.82
	7	549284.29	4135835.53
	8	549347.02	4136026.02
	9	549406.33	4136217.76
	10	549462.37	4136410.18
	11	549514.97	4136603.78
	12	549564.05	4136798.03
4.3.69-23	1	549078.20	4136916.51
	2	549564.05	4136798.03
	3	549514.97	4136603.78
	4	549462.37	4136410.18
	5	549406.33	4136217.76
	6	549347.02	4136026.02
	7	549284.29	4135835.53
		549758.00	4135675.26

Сектор	Характерные точки границ	Координаты МСК-03, зона 4	
		Х	У
	8	549823.46	4135874.03
	9	549885.34	4136074.09
	10	549943.81	4136274.87
	11	549998.68	4136476.88
	12	550049.89	4136679.57
	1	549564.05	4136798.03
	4.3.69-24	1	550049.89
2		549998.68	4136476.88
3		549943.81	4136274.87
4		549885.34	4136074.09
5		549823.46	4135874.03
6		549758.00	4135675.26
7		550231.72	4135515.01
8		550299.90	4135722.04
9		550364.35	4135930.44
10		550425.25	4136139.58
11		550482.41	4136350.00
12		550535.74	4136561.10
4.3.69-25	1	550049.89	4136679.57
	2	550535.74	4136561.10
	3	550482.41	4136350.00
	4	550425.25	4136139.58
	5	550364.35	4135930.44
	6	550299.90	4135722.04
	7	550231.72	4135515.01
	8	550705.45	4135354.77
	9	550776.34	4135570.08
	10	550843.36	4135786.80
	11	550906.70	4136004.30
	12	550966.14	4136223.13
4.3.69-26	1	551021.60	4136442.67
	2	551021.60	4136442.67
	3	550966.14	4136223.13
	4	550906.70	4136004.30
	5	550843.36	4135786.80
	6	550776.34	4135570.08
	7	550705.45	4135354.77
	8	551179.18	4135194.59
		551252.80	4135418.14

Сектор	Характерные точки границ	Координаты МСК-03, зона 4	
		X	Y
	9	551322.39	4135643.18
	10	551388.15	4135869.03
	11	551449.87	4136096.27
	12	551507.46	4136324.24
	1	551021.60	4136442.67
4.3.69-27	1	551507.46	4136324.24
	2	551449.87	4136096.27
	3	551388.15	4135869.03
	4	551322.39	4135643.18
	5	551252.80	4135418.14
	6	551179.18	4135194.59
	7	551652.92	4135034.38
	8	551729.26	4135266.20
	9	551801.42	4135499.57
	10	551869.61	4135733.79
	11	551933.59	4135969.42
	12	551993.32	4136205.83
4.3.69-28	1	551507.46	4136324.24
	1	551993.32	4136205.83
	2	551933.59	4135969.42
	3	551869.61	4135733.79
	4	551801.42	4135499.57
	5	551729.26	4135266.20
	6	551652.92	4135034.38
	7	552126.67	4134874.19
	8	552205.72	4135114.29
	9	552280.45	4135355.95
	10	552351.06	4135598.55
	11	552417.34	4135842.59
12	552479.19	4136087.44	
4.3.69-29	1	551993.32	4136205.83
	1	552479.19	4136087.44
	2	552417.34	4135842.59
	3	552351.06	4135598.55
	4	552280.45	4135355.95
	5	552205.72	4135114.29
	6	552126.67	4134874.19
	7	552600.42	4134714.02
	8	552682.19	4134962.38
9	552759.48	4135212.37	

Сектор	Характерные точки границ	Координаты МСК-03, зона 4	
		X	Y
	10	552832.54	4135463.32
	11	552901.09	4135715.78
	12	552965.05	4135969.06
	1	552479.19	4136087.44
4.3.70-1	1	538884.86	4139450.26
	2	538883.47	4139441.65
	3	538881.91	4139433.06
	4	538880.21	4139424.50
	5	538878.36	4139415.97
	6	538876.36	4139407.48
	7	539362.12	4139288.72
	8	539366.14	4139305.72
	9	539369.82	4139322.79
	10	539373.21	4139339.90
	11	539376.34	4139357.07
	12	539379.12	4139374.29
4.3.70-2	1	538884.86	4139450.26
	1	539379.12	4139374.29
	2	539376.34	4139357.07
	3	539373.21	4139339.90
	4	539369.82	4139322.79
	5	539366.14	4139305.72
	6	539362.12	4139288.72
	7	539847.88	4139169.99
	8	539853.90	4139195.48
	9	539859.44	4139221.08
	10	539864.54	4139246.75
	11	539869.21	4139272.50
12	539873.39	4139298.35	
4.3.70-3	1	539379.12	4139374.29
	1	539873.39	4139298.35
	2	539869.21	4139272.50
	3	539864.54	4139246.75
	4	539859.44	4139221.08
	5	539853.90	4139195.48
	6	539847.88	4139169.99
	7	540333.67	4139051.27
	8	540341.68	4139085.25
	9	540349.07	4139119.38
10	540355.87	4139153.60	

Сектор	Характерные точки границ	Координаты МСК-03, зона 4	
		X	Y
	11	540362.09	4139187.94
	12	540367.66	4139222.39
	1	539873.39	4139298.35
4.3.70-4	1	540367.66	4139222.39
	2	540362.09	4139187.94
	3	540355.87	4139153.60
	4	540349.07	4139119.38
	5	540341.68	4139085.25
	6	540333.67	4139051.27
	7	540819.44	4138932.56
	8	540829.47	4138975.05
	9	540838.69	4139017.71
	10	540847.18	4139060.47
	11	540854.97	4139103.40
	12	540861.92	4139146.46
	1	540367.66	4139222.39
4.3.70-5	1	540861.92	4139146.46
	2	540854.97	4139103.40
	3	540847.18	4139060.47
	4	540838.69	4139017.71
	5	540829.47	4138975.05
	6	540819.44	4138932.56
	7	541305.22	4138813.87
	8	541317.25	4138864.85
	9	541328.32	4138916.03
	10	541338.52	4138967.35
	11	541347.84	4139018.85
	12	541356.20	4139070.53
	1	540861.92	4139146.46
4.3.70-6	1	541356.20	4139070.53
	2	541347.84	4139018.85
	3	541338.52	4138967.35
	4	541328.32	4138916.03
	5	541317.25	4138864.85
	6	541305.22	4138813.87
	7	541791.00	4138695.19
	8	541805.04	4138754.66
	9	541817.95	4138814.38
	10	541829.84	4138874.24
	11	541840.74	4138934.32

Сектор	Характерные точки границ	Координаты МСК-03, зона 4	
		X	Y
	12	541850.47	4138994.61
	1	541356.20	4139070.53
4.3.70-7	1	541850.47	4138994.61
	2	541840.74	4138934.32
	3	541829.84	4138874.24
	4	541817.95	4138814.38
	5	541805.04	4138754.66
	6	541791.00	4138695.19
	7	542276.78	4138576.52
	8	542292.84	4138644.48
	9	542307.58	4138712.72
	10	542321.17	4138781.14
	11	542333.62	4138849.80
	12	542344.76	4138918.70
	1	541850.47	4138994.61
4.3.70-8	1	542344.76	4138918.70
	2	542333.62	4138849.80
	3	542321.17	4138781.14
	4	542307.58	4138712.72
	5	542292.84	4138644.48
	6	542276.78	4138576.52
	7	542762.58	4138457.86
	8	542780.62	4138534.31
	9	542797.22	4138611.09
	10	542812.50	4138688.06
	11	542826.51	4138765.30
	12	542839.02	4138842.80
	1	542344.76	4138918.70
4.3.70-9	1	542839.02	4138842.80
	2	542826.51	4138765.30
	3	542812.50	4138688.06
	4	542797.22	4138611.09
	5	542780.62	4138534.31
	6	542762.58	4138457.86
	7	543248.38	4138339.22
	8	543268.42	4138424.16
	9	543286.86	4138509.46
	10	543303.85	4138594.98
	11	543319.40	4138680.80
	12	543333.30	4138766.91

Сектор	Характерные точки границ	Координаты МСК-03, зона 4	
		X	Y
	1	542839.02	4138842.80
4.3.70-10	1	543333.30	4138766.91
	2	543319.40	4138680.80
	3	543303.85	4138594.98
	4	543286.86	4138509.46
	5	543268.42	4138424.16
	6	543248.38	4138339.22
	7	543734.17	4138220.58
	8	543756.23	4138314.02
	9	543776.50	4138407.85
	10	543795.18	4138501.92
	11	543812.29	4138596.31
	12	543827.59	4138691.03
4.3.70-11	1	543333.30	4138766.91
	1	543827.59	4138691.03
	2	543812.29	4138596.31
	3	543795.18	4138501.92
	4	543776.50	4138407.85
	5	543756.23	4138314.02
	6	543734.17	4138220.58
	7	544219.98	4138101.96
	8	544244.04	4138203.88
	9	544266.15	4138306.25
	10	544286.52	4138408.86
	11	544305.18	4138511.83
12	544321.87	4138615.16	
4.3.70-12	1	543827.59	4138691.03
	1	544321.87	4138615.16
	2	544305.18	4138511.83
	3	544286.52	4138408.86
	4	544266.15	4138306.25
	5	544244.04	4138203.88
	6	544219.98	4138101.96
	7	544705.78	4137983.36
	8	544731.85	4138093.77
	9	544755.80	4138204.65
	10	544777.87	4138315.81
	11	544798.08	4138427.36
12	544816.16	4138539.30	
	1	544321.87	4138615.16

Сектор	Характерные точки границ	Координаты МСК-03, зона 4	
		X	Y
4.3.70-13	1	544816.16	4138539.30
	2	544798.08	4138427.36
	3	544777.87	4138315.81
	4	544755.80	4138204.65
	5	544731.85	4138093.77
	6	544705.78	4137983.36
	7	545191.58	4137864.77
	8	545219.66	4137983.67
	9	545245.44	4138103.08
	10	545269.21	4138222.79
	11	545290.98	4138342.90
	12	545310.45	4138463.44
4.3.70-14	1	544816.16	4138539.30
	1	545310.45	4138463.44
	2	545290.98	4138342.90
	3	545269.21	4138222.79
	4	545245.44	4138103.08
	5	545219.66	4137983.67
	6	545191.58	4137864.77
	7	545677.40	4137746.19
	8	545707.47	4137873.59
	9	545735.11	4138001.51
	10	545760.57	4138129.76
	11	545783.88	4138258.45
12	545804.72	4138387.59	
4.3.70-15	1	545310.45	4138463.44
	1	545804.72	4138387.59
	2	545783.88	4138258.45
	3	545760.57	4138129.76
	4	545735.11	4138001.51
	5	545707.47	4137873.59
	6	545677.40	4137746.19
	7	546163.22	4137627.62
	8	546195.29	4137763.50
	9	546224.76	4137899.95
	10	546251.92	4138036.74
	11	546276.77	4138174.01
12	546299.03	4138311.76	
4.3.70-	1	545804.72	4138387.59
	1	546299.03	4138311.76

Сектор	Характерные точки границ	Координаты МСК-03, зона 4	
		Х	У
16	2	546276.77	4138174.01
	3	546251.92	4138036.74
	4	546224.76	4137899.95
	5	546195.29	4137763.50
	6	546163.22	4137627.62
	7	546649.04	4137509.07
	8	546683.11	4137653.44
	9	546714.42	4137798.42
	10	546743.27	4137943.74
	11	546769.69	4138089.59
	12	546793.32	4138235.93
	1	546299.03	4138311.76
	4.3.70-17	1	546793.32
2		546769.69	4138089.59
3		546743.27	4137943.74
4		546714.42	4137798.42
5		546683.11	4137653.44
6		546649.04	4137509.07
7		547134.87	4137390.53
8		547170.94	4137543.38
9		547204.09	4137696.86
10		547234.62	4137850.75
11		547262.59	4138005.17
12		547287.62	4138160.11
1		546793.32	4138235.93
4.3.70-18	1	547287.62	4138160.11
	2	547262.59	4138005.17
	3	547234.62	4137850.75
	4	547204.09	4137696.86
	5	547170.94	4137543.38
	6	547134.87	4137390.53
	7	547620.69	4137272.01
	8	547658.76	4137433.35
	9	547693.75	4137595.34
	10	547725.99	4137757.76
	11	547755.50	4137920.76
	12	547781.91	4138084.30
	1	547287.62	4138160.11
4.3.70-19	1	547781.91	4138084.30
	2	547755.50	4137920.76

Сектор	Характерные точки границ	Координаты МСК-03, зона 4		
		Х	У	
	3	547725.99	4137757.76	
	4	547693.75	4137595.34	
	5	547658.76	4137433.35	
	6	547620.69	4137272.01	
	7	548106.53	4137153.49	
	8	548146.60	4137323.32	
	9	548183.40	4137493.84	
	10	548217.36	4137664.80	
	11	548248.43	4137836.36	
	12	548276.21	4138008.51	
	1	547781.91	4138084.30	
	4.3.70-20	1	548276.21	4138008.51
		2	548248.43	4137836.36
3		548217.36	4137664.80	
4		548183.40	4137493.84	
5		548146.60	4137323.32	
6		548106.53	4137153.49	
7		548592.37	4137034.99	
8		548634.43	4137213.28	
9		548673.08	4137392.33	
10		548708.71	4137571.84	
11		548741.33	4137751.97	
12		548770.51	4137932.72	
1		548276.21	4138008.51	
4.3.70-21	1	548770.51	4137932.72	
	2	548741.33	4137751.97	
	3	548708.71	4137571.84	
	4	548673.08	4137392.33	
	5	548634.43	4137213.28	
	6	548592.37	4137034.99	
	7	549078.20	4136916.51	
	8	549122.27	4137103.27	
	9	549162.75	4137290.85	
	10	549200.09	4137478.89	
	11	549234.25	4137667.60	
	12	549264.81	4137856.92	
	1	548770.51	4137932.72	
4.3.70-22	1	549264.81	4137856.92	
	2	549234.25	4137667.60	
	3	549200.09	4137478.89	

Сектор	Характерные точки границ	Координаты МСК-03, зона 4	
		X	Y
	4	549162.75	4137290.85
	5	549122.27	4137103.27
	6	549078.20	4136916.51
	7	549564.05	4136798.03
	8	549610.11	4136993.28
	9	549652.43	4137189.37
	10	549691.45	4137385.96
	11	549727.17	4137583.21
	12	549759.12	4137781.15
	1	549264.81	4137856.92
4.3.70-23	1	549759.12	4137781.15
	2	549727.17	4137583.21
	3	549691.45	4137385.96
	4	549652.43	4137189.37
	5	549610.11	4136993.28
	6	549564.05	4136798.03
	7	550049.89	4136679.57
	8	550097.97	4136883.31
	9	550142.12	4137087.91
	10	550182.82	4137293.03
	11	550220.09	4137498.85
	12	550253.42	4137705.39
4.3.70-24	1	550253.42	4137705.39
	2	550220.09	4137498.85
	3	550182.82	4137293.03
	4	550142.12	4137087.91
	5	550097.97	4136883.31
	6	550049.89	4136679.57
	7	550535.74	4136561.10
	8	550585.80	4136773.34
	9	550631.80	4136986.46
	10	550674.19	4137200.12
	11	550713.01	4137414.50
	12	550747.73	4137629.64
4.3.70-25	1	550747.73	4137629.64
	2	550713.01	4137414.50
	3	550674.19	4137200.12
	4	550631.80	4136986.46

Сектор	Характерные точки границ	Координаты МСК-03, зона 4	
		X	Y
	5	550585.80	4136773.34
	6	550535.74	4136561.10
	7	551021.60	4136442.67
	8	551073.65	4136663.38
	9	551121.48	4136885.02
	10	551165.58	4137107.19
	11	551205.94	4137330.17
	12	551242.04	4137553.91
	1	550747.73	4137629.64
4.3.70-26	1	551242.04	4137553.91
	2	551205.94	4137330.17
	3	551165.58	4137107.19
	4	551121.48	4136885.02
	5	551073.65	4136663.38
	6	551021.60	4136442.67
	7	551507.46	4136324.24
	8	551561.52	4136553.44
	9	551611.17	4136783.59
	10	551656.95	4137014.30
	11	551698.86	4137245.84
	12	551736.35	4137478.17
4.3.70-27	1	551242.04	4137553.91
	2	551736.35	4137478.17
	3	551698.86	4137245.84
	4	551656.95	4137014.30
	5	551611.17	4136783.59
	6	551561.52	4136553.44
	7	551507.46	4136324.24
	8	551993.32	4136205.83
	9	552049.37	4136443.51
	10	552100.86	4136682.18
	11	552148.34	4136921.42
	12	552191.79	4137161.52
4.3.70-28	1	552230.67	4137402.45
	2	552230.67	4137402.45
	3	552191.79	4137161.52
	4	552148.34	4136921.42
	5	552100.86	4136682.18
	6	552049.37	4136443.51
	7	552049.37	4136443.51
	8	552049.37	4136443.51
	9	552049.37	4136443.51
	10	552049.37	4136443.51
	11	552049.37	4136443.51
	12	552049.37	4136443.51

Сектор	Характерные точки границ	Координаты МСК-03, зона 4		
		X	Y	
	6	551993.32	4136205.83	
	7	552479.19	4136087.44	
	8	552537.23	4136333.59	
	9	552590.57	4136580.74	
	10	552639.73	4136828.55	
	11	552684.72	4137077.22	
	12	552724.98	4137326.71	
	1	552230.67	4137402.45	
	4.3.70-29	1	552724.98	4137326.71
		2	552684.72	4137077.22
		3	552639.73	4136828.55
		4	552590.57	4136580.74
5		552537.23	4136333.59	
6		552479.19	4136087.44	
7		552965.05	4135969.06	
8		553025.10	4136223.68	
9		553080.26	4136479.35	
10		553131.11	4136735.69	
11		553177.66	4136992.92	
12		553219.31	4137251.01	
4.3.71-1	1	552724.98	4137326.71	
	1	538889.61	4139493.63	
	2	538888.96	4139484.92	
	3	538888.15	4139476.23	
	4	538887.21	4139467.55	
	5	538886.12	4139458.90	
	6	538884.86	4139450.26	
	7	539379.12	4139374.29	
	8	539381.64	4139391.58	
	9	539383.82	4139408.89	
	10	539385.72	4139426.24	
	11	539387.32	4139443.62	
12	539388.61	4139461.02		
4.3.71-2	1	538889.61	4139493.63	
	1	539388.61	4139461.02	
	2	539387.32	4139443.62	
	3	539385.72	4139426.24	
	4	539383.82	4139408.89	
	5	539381.64	4139391.58	
6	539379.12	4139374.29		

Сектор	Характерные точки границ	Координаты МСК-03, зона 4		
		X	Y	
	7	539873.39	4139298.35	
	8	539877.16	4139324.26	
	9	539880.43	4139350.23	
	10	539883.28	4139376.25	
	11	539885.68	4139402.32	
	12	539887.63	4139428.44	
	1	539388.61	4139461.02	
	4.3.71-3	1	539887.63	4139428.44
		2	539885.68	4139402.32
		3	539883.28	4139376.25
		4	539880.43	4139350.23
		5	539877.16	4139324.26
6		539873.39	4139298.35	
7		540367.66	4139222.39	
8		540372.68	4139256.95	
9		540377.06	4139291.57	
10		540380.85	4139326.28	
11		540384.06	4139361.02	
12		540386.64	4139395.84	
4.3.71-4	1	539887.63	4139428.44	
	1	540386.64	4139395.84	
	2	540384.06	4139361.02	
	3	540380.85	4139326.28	
	4	540377.06	4139291.57	
	5	540372.68	4139256.95	
	6	540367.66	4139222.39	
	7	540861.92	4139146.46	
	8	540868.21	4139189.65	
	9	540873.67	4139232.92	
	10	540878.41	4139276.30	
	11	540882.43	4139319.73	
12	540885.65	4139363.26		
4.3.71-5	1	540386.64	4139395.84	
	1	540885.65	4139363.26	
	2	540882.43	4139319.73	
	3	540878.41	4139276.30	
	4	540873.67	4139232.92	
	5	540868.21	4139189.65	
	6	540861.92	4139146.46	
7	541356.20	4139070.53		



Сектор	Характерные точки границ	Координаты МСК-03, зона 4	
		X	Y
	8	541363.74	4139122.35
	9	541370.30	4139174.28
	10	541375.98	4139226.34
	11	541380.79	4139278.45
	12	541384.66	4139330.68
	1	540885.65	4139363.26
4.3.71-6	1	541384.66	4139330.68
	2	541380.79	4139278.45
	3	541375.98	4139226.34
	4	541370.30	4139174.28
	5	541363.74	4139122.35
	6	541356.20	4139070.53
	7	541850.47	4138994.61
	8	541859.27	4139055.07
	9	541866.92	4139115.64
	10	541873.55	4139176.37
	11	541879.16	4139237.17
	12	541883.67	4139298.10
4.3.71-7	1	541883.67	4139298.10
	2	541879.16	4139237.17
	3	541873.55	4139176.37
	4	541866.92	4139115.64
	5	541859.27	4139055.07
	6	541850.47	4138994.61
	7	542344.76	4138918.70
	8	542354.81	4138987.80
	9	542363.54	4139057.03
	10	542371.12	4139126.42
	11	542377.53	4139195.91
	12	542382.70	4139265.54
4.3.71-8	1	542382.70	4139265.54
	2	542377.53	4139195.91
	3	542371.12	4139126.42
	4	542363.54	4139057.03
	5	542354.81	4138987.80
	6	542344.76	4138918.70
	7	542839.02	4138842.80
	8	542850.34	4138920.54

Сектор	Характерные точки границ	Координаты МСК-03, зона 4	
		X	Y
	9	542860.16	4138998.40
	10	542868.68	4139076.47
	11	542875.89	4139154.64
	12	542881.71	4139232.97
	1	542382.70	4139265.54
4.3.71-9	1	542881.71	4139232.97
	2	542875.89	4139154.64
	3	542868.68	4139076.47
	4	542860.16	4138998.40
	5	542850.34	4138920.54
	6	542839.02	4138842.80
	7	543333.30	4138766.91
	8	543345.87	4138853.27
	9	543356.78	4138939.80
	10	543366.26	4139026.54
	11	543374.27	4139113.38
	12	543380.72	4139200.41
4.3.71-10	1	542881.71	4139232.97
	2	543380.72	4139200.41
	3	543374.27	4139113.38
	4	543366.26	4139026.54
	5	543356.78	4138939.80
	6	543345.87	4138853.27
	7	543333.30	4138766.91
	8	543827.59	4138691.03
	9	543841.41	4138786.03
	10	543853.43	4138881.20
	11	543863.83	4138976.60
	12	543872.64	4139072.13
4.3.71-11	1	543879.74	4139167.85
	2	543872.64	4139072.13
	3	543863.83	4138976.60
	4	543853.43	4138881.20
	5	543841.41	4138786.03
	6	543827.59	4138691.03
	7	544321.87	4138615.16
	8	544336.95	4138718.79
	9	544350.05	4138822.59

Сектор	Характерные точки границ	Координаты МСК-03, зона 4	
		X	Y
	10	544361.40	4138926.68
	11	544371.01	4139030.88
	12	544378.76	4139135.30
	1	543879.74	4139167.85
4.3.71-12	1	544378.76	4139135.30
	2	544371.01	4139030.88
	3	544361.40	4138926.68
	4	544350.05	4138822.59
	5	544336.95	4138718.79
	6	544321.87	4138615.16
	7	544816.16	4138539.30
	8	544832.49	4138651.55
	9	544846.68	4138764.01
	10	544858.97	4138876.76
	11	544869.39	4138989.64
	12	544877.78	4139102.76
4.3.71-13	1	544877.78	4139102.76
	2	544869.39	4138989.64
	3	544858.97	4138876.76
	4	544846.68	4138764.01
	5	544832.49	4138651.55
	6	544816.16	4138539.30
	7	545310.45	4138463.44
	8	545328.03	4138584.33
	9	545343.31	4138705.43
	10	545356.55	4138826.84
	11	545367.77	4138948.40
	12	545376.80	4139070.22
4.3.71-14	1	544877.78	4139102.76
	1	545376.80	4139070.22
	2	545367.77	4138948.40
	3	545356.55	4138826.84
	4	545343.31	4138705.43
	5	545328.03	4138584.33
	6	545310.45	4138463.44
	7	545804.72	4138387.59
	8	545823.57	4138517.11
	9	545839.94	4138646.86
10	545854.13	4138776.94	

Сектор	Характерные точки границ	Координаты МСК-03, зона 4	
		X	Y
	11	545866.15	4138907.17
	12	545875.81	4139037.68
	1	545376.80	4139070.22
4.3.71-15	1	545875.81	4139037.68
	2	545866.15	4138907.17
	3	545854.13	4138776.94
	4	545839.94	4138646.86
	5	545823.57	4138517.11
	6	545804.72	4138387.59
	7	546299.03	4138311.76
	8	546319.12	4138449.90
	9	546336.57	4138588.30
	10	546351.71	4138727.04
	11	546364.51	4138865.95
	12	546374.84	4139005.16
4.3.71-16	1	545875.81	4139037.68
	1	546374.84	4139005.16
	2	546364.51	4138865.95
	3	546351.71	4138727.04
	4	546336.57	4138588.30
	5	546319.12	4138449.90
	6	546299.03	4138311.76
	7	546793.32	4138235.93
	8	546814.67	4138382.71
	9	546833.21	4138529.73
	10	546849.30	4138677.15
	11	546862.89	4138824.73
12	546873.86	4138972.63	
4.3.71-17	1	546374.84	4139005.16
	1	546873.86	4138972.63
	2	546862.89	4138824.73
	3	546849.30	4138677.15
	4	546833.21	4138529.73
	5	546814.67	4138382.71
	6	546793.32	4138235.93
	7	547287.62	4138160.11
	8	547310.22	4138315.52
	9	547329.84	4138471.19
	10	547346.86	4138627.26
11	547361.28	4138783.51	

Сектор	Характерные точки границ	Координаты МСК-03, зона 4	
		X	Y
	12	547372.89	4138940.11
	1	546873.86	4138972.63
4.3.71-18	1	547372.89	4138940.11
	2	547361.28	4138783.51
	3	547346.86	4138627.26
	4	547329.84	4138471.19
	5	547310.22	4138315.52
	6	547287.62	4138160.11
	7	547781.91	4138084.30
	8	547805.77	4138248.33
	9	547826.49	4138412.64
	10	547844.45	4138577.38
	11	547859.65	4138742.31
	12	547871.90	4138907.60
	1	547372.89	4138940.11
4.3.71-19	1	547871.90	4138907.60
	2	547859.65	4138742.31
	3	547844.45	4138577.38
	4	547826.49	4138412.64
	5	547805.77	4138248.33
	6	547781.91	4138084.30
	7	548276.21	4138008.51
	8	548301.32	4138181.15
	9	548323.12	4138354.10
	10	548342.03	4138527.51
	11	548358.03	4138701.11
	12	548370.92	4138875.08
	1	547871.90	4138907.60
4.3.71-20	1	548370.92	4138875.08
	2	548358.03	4138701.11
	3	548342.03	4138527.51
	4	548323.12	4138354.10
	5	548301.32	4138181.15
	6	548276.21	4138008.51
	7	548770.51	4137932.72
	8	548796.86	4138113.98
	9	548819.76	4138295.58
	10	548839.62	4138477.64
	11	548856.42	4138659.92
	12	548869.95	4138842.58

Сектор	Характерные точки границ	Координаты МСК-03, зона 4	
		X	Y
	1	548370.92	4138875.08
4.3.71-21	1	548869.95	4138842.58
	2	548856.42	4138659.92
	3	548839.62	4138477.64
	4	548819.76	4138295.58
	5	548796.86	4138113.98
	6	548770.51	4137932.72
	7	549264.81	4137856.92
	8	549292.42	4138046.83
	9	549316.41	4138237.06
	10	549337.20	4138427.78
	11	549354.80	4138618.73
	12	549368.98	4138810.09
	1	548869.95	4138842.58
4.3.71-22	1	549368.98	4138810.09
	2	549354.80	4138618.73
	3	549337.20	4138427.78
	4	549316.41	4138237.06
	5	549292.42	4138046.83
	6	549264.81	4137856.92
	7	549759.12	4137781.15
	8	549787.98	4137979.68
	9	549813.05	4138178.56
	10	549834.79	4138377.93
	11	549853.17	4138577.55
	12	549868.01	4138777.58
	1	549368.98	4138810.09
4.3.71-23	1	549868.01	4138777.58
	2	549853.17	4138577.55
	3	549834.79	4138377.93
	4	549813.05	4138178.56
	5	549787.98	4137979.68
	6	549759.12	4137781.15
	7	550253.42	4137705.39
	8	550283.54	4137912.54
	9	550309.69	4138120.05
	10	550332.38	4138328.10
	11	550351.56	4138536.37
	12	550367.03	4138745.10
	1	549868.01	4138777.58

Сектор	Характерные точки границ	Координаты МСК-03, зона 4	
		X	Y
4.3.71-24	1	550367.03	4138745.10
	2	550351.56	4138536.37
	3	550332.38	4138328.10
	4	550309.69	4138120.05
	5	550283.54	4137912.54
	6	550253.42	4137705.39
	7	550747.73	4137629.64
	8	550779.10	4137845.41
	9	550806.33	4138061.56
	10	550829.96	4138278.25
	11	550849.95	4138495.20
	12	550866.05	4138712.61
	1	550367.03	4138745.10
4.3.71-25	1	550866.05	4138712.61
	2	550849.95	4138495.20
	3	550829.96	4138278.25
	4	550806.33	4138061.56
	5	550779.10	4137845.41
	6	550747.73	4137629.64
	7	551242.04	4137553.91
	8	551274.66	4137778.29
	9	551302.99	4138003.06
	10	551327.55	4138228.41
	11	551348.33	4138454.03
	12	551365.09	4138680.14
	1	550866.05	4138712.61
4.3.71-26	1	551365.09	4138680.14
	2	551348.33	4138454.03
	3	551327.55	4138228.41
	4	551302.99	4138003.06
	5	551274.66	4137778.29
	6	551242.04	4137553.91
	7	551736.35	4137478.17
	8	551770.22	4137711.16
	9	551799.64	4137944.58
	10	551825.14	4138178.58
	11	551846.73	4138412.88
	12	551864.11	4138647.66
	1	551365.09	4138680.14
4.3.71-	1	551864.11	4138647.66

Сектор	Характерные точки границ	Координаты МСК-03, зона 4	
		X	Y
27	2	551846.73	4138412.88
	3	551825.14	4138178.58
	4	551799.64	4137944.58
	5	551770.22	4137711.16
	6	551736.35	4137478.17
	7	552230.67	4137402.45
	8	552265.78	4137644.05
	9	552296.29	4137886.11
	10	552322.74	4138128.77
	11	552345.12	4138371.72
	12	552363.15	4138615.20
	1	551864.11	4138647.66
	4.3.71-28	1	552363.15
2		552345.12	4138371.72
3		552322.74	4138128.77
4		552296.29	4137886.11
5		552265.78	4137644.05
6		552230.67	4137402.45
7		552724.98	4137326.71
8		552761.35	4137576.95
9		552792.94	4137827.64
10		552820.33	4138078.96
11		552843.50	4138330.58
12		552862.18	4138582.72
1		552363.15	4138615.20
4.3.71-29	1	552862.18	4138582.72
	2	552843.50	4138330.58
	3	552820.33	4138078.96
	4	552792.94	4137827.64
	5	552761.35	4137576.95
	6	552724.98	4137326.71
	7	553219.31	4137251.01
	8	553256.93	4137509.86
	9	553289.59	4137769.18
	10	553317.93	4138029.15
	11	553341.90	4138289.42
	12	553361.20	4138550.27
	1	552862.18	4138582.72
4.3.72-1	1	538890.54	4139537.25
	2	538890.66	4139528.51

Сектор	Характерные точки границ	Координаты МСК-03, зона 4	
		X	Y
	3	538890.63	4139519.79
	4	538890.44	4139511.07
	5	538890.09	4139502.34
	6	538889.61	4139493.63
	7	539388.61	4139461.02
	8	539389.60	4139478.46
	9	539390.28	4139495.89
	10	539390.66	4139513.35
	11	539390.72	4139530.79
	12	539390.50	4139548.26
	1	538890.54	4139537.25
4.3.72-2	1	539390.50	4139548.26
	2	539390.72	4139530.79
	3	539390.66	4139513.35
	4	539390.28	4139495.89
	5	539389.60	4139478.46
	6	539388.61	4139461.02
	7	539887.63	4139428.44
	8	539889.09	4139454.57
	9	539890.14	4139480.72
	10	539890.69	4139506.91
	11	539890.78	4139533.08
	12	539890.45	4139559.27
4.3.72-3	1	539890.45	4139559.27
	2	539890.78	4139533.08
	3	539890.69	4139506.91
	4	539890.14	4139480.72
	5	539889.09	4139454.57
	6	539887.63	4139428.44
	7	540386.64	4139395.84
	8	540388.60	4139430.70
	9	540389.98	4139465.56
	10	540390.73	4139500.48
	11	540390.85	4139535.36
	12	540390.39	4139570.28
4.3.72-4	1	539890.45	4139559.27
	1	540390.39	4139570.28
	2	540390.85	4139535.36
	3	540390.73	4139500.48

Сектор	Характерные точки границ	Координаты МСК-03, зона 4	
		X	Y
	4	540389.98	4139465.56
	5	540388.60	4139430.70
	6	540386.64	4139395.84
	7	540885.65	4139363.26
	8	540888.10	4139406.81
	9	540889.82	4139450.40
	10	540890.76	4139494.05
	11	540890.92	4139537.64
	12	540890.35	4139581.29
	1	540390.39	4139570.28
4.3.72-5	1	540890.35	4139581.29
	2	540890.92	4139537.64
	3	540890.76	4139494.05
	4	540889.82	4139450.40
	5	540888.10	4139406.81
	6	540885.65	4139363.26
	7	541384.66	4139330.68
	8	541387.60	4139382.95
	9	541389.67	4139435.25
	10	541390.79	4139487.62
	11	541390.99	4139539.93
	12	541390.30	4139592.30
4.3.72-6	1	540890.35	4139581.29
	1	541390.30	4139592.30
	2	541390.99	4139539.93
	3	541390.79	4139487.62
	4	541389.67	4139435.25
	5	541387.60	4139382.95
	6	541384.66	4139330.68
	7	541883.67	4139298.10
	8	541887.11	4139359.08
	9	541889.52	4139420.09
	10	541890.83	4139481.19
	11	541891.06	4139542.22
12	541890.26	4139603.31	
4.3.72-7	1	541390.30	4139592.30
	1	541890.26	4139603.31
	2	541891.06	4139542.22
	3	541890.83	4139481.19
	4	541889.52	4139420.09

Сектор	Характерные точки границ	Координаты МСК-03, зона 4		
		X	Y	
	5	541887.11	4139359.08	
	6	541883.67	4139298.10	
	7	542382.70	4139265.54	
	8	542386.61	4139335.22	
	9	542389.37	4139404.94	
	10	542390.87	4139474.77	
	11	542391.13	4139544.51	
	12	542390.21	4139614.33	
	1	541890.26	4139603.31	
	4.3.72-8	1	542390.21	4139614.33
		2	542391.13	4139544.51
		3	542390.87	4139474.77
		4	542389.37	4139404.94
5		542386.61	4139335.22	
6		542382.70	4139265.54	
7		542881.71	4139232.97	
8		542886.11	4139311.36	
9		542889.22	4139389.79	
10		542890.90	4139468.34	
11		542891.19	4139546.80	
12		542890.17	4139625.34	
1		542390.21	4139614.33	
4.3.72-9	1	542890.17	4139625.34	
	2	542891.19	4139546.80	
	3	542890.90	4139468.34	
	4	542889.22	4139389.79	
	5	542886.11	4139311.36	
	6	542881.71	4139232.97	
	7	543380.72	4139200.41	
	8	543385.62	4139287.50	
	9	543389.06	4139374.65	
	10	543390.94	4139461.92	
	11	543391.26	4139549.09	
	12	543390.12	4139636.36	
	1	542890.17	4139625.34	
4.3.72-10	1	543390.12	4139636.36	
	2	543391.26	4139549.09	
	3	543390.94	4139461.92	
	4	543389.06	4139374.65	
	5	543385.62	4139287.50	

Сектор	Характерные точки границ	Координаты МСК-03, зона 4		
		X	Y	
	6	543380.72	4139200.41	
	7	543879.74	4139167.85	
	8	543885.12	4139263.66	
	9	543888.91	4139359.51	
	10	543890.98	4139455.50	
	11	543891.33	4139551.39	
	12	543890.06	4139647.37	
	1	543390.12	4139636.36	
	4.3.72-11	1	543890.06	4139647.37
		2	543891.33	4139551.39
		3	543890.98	4139455.50
		4	543888.91	4139359.51
		5	543885.12	4139263.66
6		543879.74	4139167.85	
7		544378.76	4139135.30	
8		544384.63	4139239.82	
9		544388.76	4139344.37	
10		544391.01	4139449.08	
11		544391.40	4139553.69	
12		544390.02	4139658.39	
1		543890.06	4139647.37	
4.3.72-12	1	544390.02	4139658.39	
	2	544391.40	4139553.69	
	3	544391.01	4139449.08	
	4	544388.76	4139344.37	
	5	544384.63	4139239.82	
	6	544378.76	4139135.30	
	7	544877.78	4139102.76	
	8	544884.14	4139215.97	
	9	544888.62	4139329.24	
	10	544891.05	4139442.67	
	11	544891.47	4139555.99	
	12	544889.98	4139669.41	
	1	544390.02	4139658.39	
4.3.72-13	1	544889.98	4139669.41	
	2	544891.47	4139555.99	
	3	544891.05	4139442.67	
	4	544888.62	4139329.24	
	5	544884.14	4139215.97	
	6	544877.78	4139102.76	

Сектор	Характерные точки границ	Координаты МСК-03, зона 4	
		X	Y
	7	545376.80	4139070.22
	8	545383.65	4139192.13
	9	545388.46	4139314.11
	10	545391.10	4139436.26
	11	545391.54	4139558.28
	12	545389.94	4139680.43
	1	544889.98	4139669.41
4.3.72-14	1	545389.94	4139680.43
	2	545391.54	4139558.28
	3	545391.10	4139436.26
	4	545388.46	4139314.11
	5	545383.65	4139192.13
	6	545376.80	4139070.22
	7	545875.81	4139037.68
	8	545883.16	4139168.30
	9	545888.31	4139298.99
	10	545891.12	4139429.86
	11	545891.59	4139560.58
	12	545889.89	4139691.45
4.3.72-15	1	545889.89	4139691.45
	2	545891.59	4139560.58
	3	545891.12	4139429.86
	4	545888.31	4139298.99
	5	545883.16	4139168.30
	6	545875.81	4139037.68
	7	546374.84	4139005.16
	8	546382.67	4139144.48
	9	546388.16	4139283.85
	10	546391.17	4139423.45
	11	546391.67	4139562.89
	12	546389.85	4139702.47
4.3.72-16	1	545889.89	4139691.45
	2	546389.85	4139702.47
	3	546391.67	4139562.89
	4	546391.17	4139423.45
	5	546388.16	4139283.85
	6	546382.67	4139144.48
	7	546374.84	4139005.16
	8	546873.86	4138972.63

Сектор	Характерные точки границ	Координаты МСК-03, зона 4	
		X	Y
	8	546882.17	4139120.65
	9	546888.02	4139268.74
	10	546891.21	4139417.05
	11	546891.74	4139565.19
	12	546889.81	4139713.49
	1	546389.85	4139702.47
4.3.72-17	1	546889.81	4139713.49
	2	546891.74	4139565.19
	3	546891.21	4139417.05
	4	546888.02	4139268.74
	5	546882.17	4139120.65
	6	546873.86	4138972.63
	7	547372.89	4138940.11
	8	547381.70	4139096.83
	9	547387.87	4139253.62
	10	547391.24	4139410.64
	11	547391.81	4139567.49
	12	547389.76	4139724.51
4.3.72-18	1	546889.81	4139713.49
	2	547389.76	4139724.51
	3	547391.81	4139567.49
	4	547391.24	4139410.64
	5	547387.87	4139253.62
	6	547381.70	4139096.83
	7	547372.89	4138940.11
	8	547871.90	4138907.60
	9	547881.20	4139073.01
	10	547887.72	4139238.51
	11	547891.29	4139404.24
	12	547891.89	4139569.80
4.3.72-19	1	547889.71	4139735.53
	2	547889.76	4139724.51
	3	547889.71	4139735.53
	4	547891.89	4139569.80
	5	547891.29	4139404.24
	6	547887.72	4139238.51
	7	547881.20	4139073.01
	8	547871.90	4138907.60
	9	548370.92	4138875.08
	10	548380.71	4139049.20

Сектор	Характерные точки границ	Координаты МСК-03, зона 4	
		X	Y
	9	548387.57	4139223.39
	10	548391.33	4139397.85
	11	548391.96	4139572.12
	12	548389.67	4139746.55
	1	547889.71	4139735.53
4.3.72-20	1	548389.67	4139746.55
	2	548391.96	4139572.12
	3	548391.33	4139397.85
	4	548387.57	4139223.39
	5	548380.71	4139049.20
	6	548370.92	4138875.08
	7	548869.95	4138842.58
	8	548880.23	4139025.39
	9	548887.44	4139208.29
	10	548891.36	4139391.46
	11	548892.03	4139574.42
	12	548889.63	4139757.57
	1	548389.67	4139746.55
4.3.72-21	1	548889.63	4139757.57
	2	548892.03	4139574.42
	3	548891.36	4139391.46
	4	548887.44	4139208.29
	5	548880.23	4139025.39
	6	548869.95	4138842.58
	7	549368.98	4138810.09
	8	549379.74	4139001.59
	9	549387.29	4139193.18
	10	549391.41	4139385.06
	11	549392.10	4139576.73
	12	549389.60	4139768.60
	1	548889.63	4139757.57
4.3.72-22	1	549389.60	4139768.60
	2	549392.10	4139576.73
	3	549391.41	4139385.06
	4	549387.29	4139193.18
	5	549379.74	4139001.59
	6	549368.98	4138810.09
	7	549868.01	4138777.58
	8	549879.25	4138977.78
	9	549887.15	4139178.08

Сектор	Характерные точки границ	Координаты МСК-03, зона 4	
		X	Y
	10	549891.46	4139378.68
	11	549892.18	4139579.04
	12	549889.55	4139779.62
	1	549389.60	4139768.60
4.3.72-23	1	549889.55	4139779.62
	2	549892.18	4139579.04
	3	549891.46	4139378.68
	4	549887.15	4139178.08
	5	549879.25	4138977.78
	6	549868.01	4138777.58
	7	550367.03	4138745.10
	8	550378.75	4138953.99
	9	550386.99	4139162.99
	10	550391.50	4139372.29
	11	550392.25	4139581.36
	12	550389.50	4139790.65
	1	549889.55	4139779.62
4.3.72-24	1	550389.50	4139790.65
	2	550392.25	4139581.36
	3	550391.50	4139372.29
	4	550386.99	4139162.99
	5	550378.75	4138953.99
	6	550367.03	4138745.10
	7	550866.05	4138712.61
	8	550878.28	4138930.20
	9	550886.86	4139147.90
	10	550891.53	4139365.90
	11	550892.33	4139583.68
	12	550889.46	4139801.67
	1	550389.50	4139790.65
4.3.72-25	1	550889.46	4139801.67
	2	550892.33	4139583.68
	3	550891.53	4139365.90
	4	550886.86	4139147.90
	5	550878.28	4138930.20
	6	550866.05	4138712.61
	7	551365.09	4138680.14
	8	551377.79	4138906.42
	9	551386.71	4139132.81
	10	551391.58	4139359.52



Сектор	Характерные точки границ	Координаты МСК-03, зона 4	
		X	Y
	11	551392.40	4139586.00
	12	551389.43	4139812.70
	1	550889.46	4139801.67
4.3.72-26	1	551389.43	4139812.70
	2	551392.40	4139586.00
	3	551391.58	4139359.52
	4	551386.71	4139132.81
	5	551377.79	4138906.42
	6	551365.09	4138680.14
	7	551864.11	4138647.66
	8	551877.30	4138882.63
	9	551886.58	4139117.72
	10	551891.62	4139353.15
	11	551892.47	4139588.31
	12	551889.38	4139823.72
4.3.72-27	1	551389.43	4139812.70
	1	551889.38	4139823.72
	2	551892.47	4139588.31
	3	551891.62	4139353.15
	4	551886.58	4139117.72
	5	551877.30	4138882.63
	6	551864.11	4138647.66
	7	552363.15	4138615.20
	8	552376.83	4138858.85
	9	552386.43	4139102.63
	10	552391.66	4139346.76
	11	552392.55	4139590.63
12	552389.35	4139834.75	
4.3.72-28	1	551889.38	4139823.72
	2	552389.35	4139834.75
	3	552391.66	4139346.76
	4	552386.43	4139102.63

Сектор	Характерные точки границ	Координаты МСК-03, зона 4	
		X	Y
	5	552376.83	4138858.85
	6	552363.15	4138615.20
	7	552862.18	4138582.72
	8	552876.34	4138835.08
	9	552886.29	4139087.55
	10	552891.72	4139340.39
	11	552892.62	4139592.96
	12	552889.31	4139845.78
	1	552389.35	4139834.75
4.3.72-29	1	552889.31	4139845.78
	2	552892.62	4139592.96
	3	552891.72	4139340.39
	4	552886.29	4139087.55
	5	552876.34	4138835.08
	6	552862.18	4138582.72
	7	553361.20	4138550.27
	8	553375.85	4138811.31
	9	553386.14	4139072.47
	10	553391.76	4139334.02
	11	553392.70	4139595.28
	12	553389.28	4139856.81
	1	552889.31	4139845.78

## Секторы, образованные обзорным радиолокатором

Сектор	Характерные точки границ	Координаты МСК-03, зона 4	
		X	Y
4.4	1	538460.55	3346147.57
	2	538459.52	3346178.95
	3	538455.19	3346210.06
	4	538447.65	3346240.54
	5	538436.97	3346270.07
	6	538423.25	3346298.32
	7	538406.64	3346324.99
	8	538387.35	3346349.77
	9	538365.59	3346372.40
	10	538341.55	3346392.62
	11	538315.55	3346410.22
	12	538287.85	3346425.02
	13	538258.75	3346436.84
	14	538228.58	3346445.54
	15	538197.65	3346451.05
	16	538166.33	3346453.30
	17	538134.95	3346452.25
	18	538103.84	3346447.94
	19	538073.35	3346440.40
	20	538043.82	3346429.71
	21	538015.57	3346415.99
	22	537988.91	3346399.39
	23	537964.13	3346380.10
	24	537941.50	3346358.32
	25	537921.27	3346334.30
	26	537903.66	3346308.30
	27	537888.87	3346280.59
	28	537877.06	3346251.48
	29	537868.36	3346221.31
	30	537862.84	3346190.39
	31	537860.59	3346159.06
	32	537861.64	3346127.67
	33	537865.97	3346096.56
	34	537873.51	3346066.08
	35	537884.19	3346036.55
	36	537897.91	3346008.29
	37	537914.52	3345981.63

Сектор	Характерные точки границ	Координаты МСК-03, зона 4		
		X	Y	
	38	537933.81	3345956.85	
	39	537955.58	3345934.22	
	40	537979.61	3345914.00	
	41	538005.61	3345896.39	
	42	538033.32	3345881.60	
	43	538062.42	3345869.78	
	44	538092.59	3345861.08	
	45	538123.51	3345855.58	
	46	538154.83	3345853.33	
	47	538186.22	3345854.38	
	48	538217.33	3345858.70	
	49	538247.81	3345866.23	
	50	538277.35	3345876.93	
	51	538305.60	3345890.66	
	52	538332.25	3345907.25	
	53	538357.04	3345926.54	
	54	538379.65	3345948.32	
	55	538399.88	3345972.34	
	56	538417.50	3345998.35	
	57	538432.29	3346026.06	
	58	538444.10	3346055.16	
	59	538452.80	3346085.32	
	60	538458.31	3346116.24	
	1	538460.55	3346147.57	
	4.4.1-1	1	538955.80	4139516.83
		2	538955.40	4139525.54
		3	538954.80	4139534.25
		4	538954.09	4139542.93
		5	538953.21	4139551.62
		6	538853.80	4139540.71
		7	538754.38	4139529.80
		8	538754.92	4139524.60
		9	538755.34	4139519.38
		10	538755.67	4139514.14
		11	538755.95	4139508.92
		12	538756.09	4139503.68
		13	538956.07	4139508.09

Сектор	Характерные точки границ	Координаты МСК-03, зона 4	
		X	Y
	1	538955.80	4139516.83
4.4.1-2	1	539455.49	4139536.56
	2	539454.66	4139553.98
	3	539453.51	4139571.40
	4	539452.06	4139588.79
	5	539450.31	4139606.16
	6	538953.22	4139551.62
	7	538954.09	4139542.94
	8	538954.82	4139534.24
	9	538955.40	4139525.53
	10	538955.81	4139516.81
	11	538956.08	4139508.09
	12	539456.03	4139519.10
	1	539455.49	4139536.56
4.4.1-3	1	539955.16	4139556.29
	2	539953.92	4139582.43
	3	539952.21	4139608.56
	4	539950.02	4139634.65
	5	539947.41	4139660.70
	6	539450.31	4139606.16
	7	539452.06	4139588.79
	8	539453.51	4139571.40
	9	539454.66	4139553.98
	10	539455.49	4139536.56
	11	539456.03	4139519.10
	12	539955.99	4139530.12
	1	539955.16	4139556.29
4.4.1-4	1	540454.85	4139576.03
	2	540453.19	4139610.87
	3	540450.89	4139645.73
	4	540447.99	4139680.50
	5	540444.49	4139715.23
	6	539947.41	4139660.70
	7	539950.02	4139634.65
	8	539952.21	4139608.56
	9	539953.92	4139582.43
	10	539955.16	4139556.29
	11	539955.99	4139530.12
	12	540455.93	4139541.13
	1	540454.85	4139576.03

Сектор	Характерные точки границ	Координаты МСК-03, зона 4	
		X	Y
4.4.2-1	1	538952.20	4139560.29
	2	538951.01	4139568.94
	3	538949.69	4139577.57
	4	538948.20	4139586.16
	5	538946.56	4139594.74
	6	538848.48	4139575.22
	7	538750.38	4139555.67
	8	538751.37	4139550.53
	9	538752.27	4139545.37
	10	538753.03	4139540.20
	11	538753.77	4139535.01
	12	538754.38	4139529.80
	13	538853.80	4139540.71
	14	538953.21	4139551.62
	1	538952.20	4139560.29
4.4.2-2	1	539448.25	4139623.50
	2	539445.89	4139640.79
	3	539443.23	4139658.04
	4	539440.29	4139675.24
	5	539437.00	4139692.39
	6	538946.57	4139594.74
	7	538948.20	4139586.16
	8	538949.68	4139577.57
	9	538951.00	4139568.93
	10	538952.19	4139560.29
	11	538953.22	4139551.62
	12	539450.31	4139606.16
	1	539448.25	4139623.50
4.4.2-3	1	539944.31	4139686.71
	2	539940.76	4139712.63
	3	539936.78	4139738.51
	4	539932.36	4139764.31
	5	539927.45	4139790.04
	6	539437.00	4139692.39
	7	539440.29	4139675.24
	8	539443.23	4139658.04
	9	539445.89	4139640.79
	10	539448.25	4139623.50
	11	539450.31	4139606.16
	12	539947.41	4139660.70