



МИНИСТЕРСТВО ТРАНСПОРТА РОССИЙСКОЙ ФЕДЕРАЦИИ
ФЕДЕРАЛЬНОЕ АГЕНТСТВО ВОЗДУШНОГО ТРАНСПОРТА
(РОСАВИАЦИЯ)

28 июля 2023г.

МИНИСТЕРСТВО ТРАНСПОРТА РОССИЙСКОЙ ФЕДЕРАЦИИ

ПРИКАЗ

ЗАРЕГИСТРИРОВАНО

Москва

Регистрационный № *74983*

№ *592-П*

от *28 августа 2023г.*

**Об установлении приаэродромной территории аэродрома
гражданской авиации Усть-Нера**

В соответствии со статьей 47 Воздушного кодекса Российской Федерации, подпунктом «в» пункта 2 Положения о приаэродромной территории, утвержденного постановлением Правительства Российской Федерации от 2 декабря 2017 г. № 1460, п р и к а з ы в а ю:

1. Установить приаэродромную территорию аэродрома гражданской авиации Усть-Нера согласно приложению к настоящему приказу.

2. Настоящий приказ действует в течение срока, указанного в пункте 4 постановления Правительства Российской Федерации от 2 декабря 2017 г. № 1460 «Об утверждении Положения о приаэродромной территории и Правил разрешения разногласий, возникающих между высшими исполнительными органами государственной власти субъектов Российской Федерации, уполномоченными Правительством Российской Федерации федеральными органами исполнительной власти и Федеральной службой по надзору в сфере защиты прав потребителей и благополучия человека при согласовании проекта акта об установлении приаэродромной территории и при определении границ седьмой подзоны приаэродромной территории».

Руководитель

А.В. Нерайко

Приаэродромная территория аэродрома гражданской авиации Усть-Нера

I. Общие положения

1. Граница приаэродромной территории аэродрома гражданской авиации Усть-Нера установлена путем наложения границ семи подзон.

2. В подзонах приаэродромной территории аэродрома гражданской авиации Усть-Нера устанавливаются следующие ограничения использования земельных участков и (или) расположенных на них объектов недвижимости и осуществления экономической и иной деятельности (далее – ограничения использования объектов недвижимости и осуществления деятельности)¹:

первая подзона, в которой запрещается размещать объекты, не предназначенные для организации и обслуживания воздушного движения и воздушных перевозок, обеспечения взлета, посадки, руления и стоянки воздушных судов;

вторая подзона, в которой запрещается размещать объекты, не предназначенные для обслуживания пассажиров и обработки багажа, грузов и почты, обслуживания воздушных судов, хранения авиационного топлива и заправки воздушных судов, обеспечения энергоснабжения, а также объекты, не относящиеся к инфраструктуре аэропорта;

третья подзона, в которой запрещается размещать объекты, высота которых превышает ограничения, установленные уполномоченным Правительством

¹Статья 47 Воздушного кодекса Российской Федерации; пункт 1(1) Положения о приаэродромной территории, утвержденного постановлением Правительства Российской Федерации от 2 декабря 2017 г. № 1460 (далее соответственно – постановление № 1460, Положение), в соответствии с пунктом 4 постановления № 1460 данный акт действует до 1 сентября 2029 г.

Российской Федерации федеральным органом исполнительной власти при установлении соответствующей приаэродромной территории;

четвертая подзона, в которой запрещается размещать объекты, создающие помехи в работе наземных объектов средств и систем обслуживания воздушного движения, навигации, посадки и связи, предназначенных для организации воздушного движения и расположенных вне первой подзоны;

пятая подзона, в которой запрещается размещать опасные производственные объекты, функционирование которых может повлиять на безопасность полетов воздушных судов;

шестая подзона, в которой запрещается размещать объекты, способствующие привлечению и массовому скоплению птиц;

седьмая подзона, в которой в целях предотвращения негативного физического воздействия устанавливается перечень ограничений использования земельных участков, определенный в соответствии с земельным законодательством с учетом положений Воздушного кодекса Российской Федерации. При этом под указанным негативным физическим воздействием понимается несоответствие эквивалентного уровня звука, возникающего в связи с полетами воздушных судов, санитарно-эпидемиологическим требованиям².

² Постановление Главного государственного санитарного врача Российской Федерации от 28 января 2021 г. № 2 «Об утверждении санитарных правил и норм СанПиН 1.2.3685-21 «Гигиенические нормативы и требования к обеспечению безопасности и (или) безвредности для человека факторов среды обитания» (зарегистрировано Министерством юстиции Российской Федерации 29 января 2021 г., регистрационный № 62296) с изменениями, внесенными постановлением Главного государственного санитарного врача Российской Федерации от 30 декабря 2022 г. № 24 (зарегистрировано Министерством юстиции Российской Федерации 9 марта 2023 г., регистрационный № 72558) (далее – постановление № 2), в соответствии с пунктом 3 постановления № 2 данный акт действует до 1 марта 2027 г.; постановление Главного государственного санитарного врача Российской Федерации от 28 января 2021 г. № 3 «Об утверждении санитарных правил и норм СанПиН 2.1.3684-21 «Санитарно-эпидемиологические требования к содержанию территорий городских и сельских поселений, к водным объектам, питьевой воде и питьевому водоснабжению, атмосферному воздуху, почвам, жилым помещениям, эксплуатации производственных, общественных помещений, организации и проведению санитарно-противоэпидемических (профилактических) мероприятий» (зарегистрировано Министерством юстиции Российской Федерации 29 января 2021 г., регистрационный № 62297) с изменениями, внесенными постановлениями Главного государственного санитарного врача Российской Федерации от 26 июня 2021 г. № 16 (зарегистрировано Министерством юстиции Российской Федерации 7 июля 2021 г., регистрационный № 64146), от 14 декабря 2021 г. № 37 (зарегистрировано Министерством юстиции Российской Федерации 30 декабря 2021 г., регистрационный № 66692), от 14 февраля 2022 г. № 6 (зарегистрировано Министерством юстиции Российской Федерации 17 февраля 2022 г., регистрационный № 67331) (далее – постановление № 3), в соответствии с пунктом 3 постановления № 3 данный акт действует до 1 марта 2027 г.

3. Настоящее приложение включает³:

текстовое и графическое описания местоположения границ приаэродромной территории и выделенных на ней семи подзон и зон (секторов) внутри указанных подзон;

перечень координат характерных точек границ в системе координат, используемой для ведения Единого государственного реестра недвижимости (далее – перечень координат характерных точек границ);

перечень ограничений использования объектов недвижимости и осуществления деятельности в соответствии с Воздушным кодексом Российской Федерации.

II. Описание границ приаэродромной территории аэродрома гражданской авиации Усть-Нера

4. Описание границ приаэродромной территории аэродрома гражданской авиации Усть-Нера в соответствии с подпунктом «а» пункта 3 Положения включает перечень координат характерных точек границ.

4.1. Граница приаэродромной территории аэродрома гражданской авиации Усть-Нера установлена по границе наиболее удалённых от контрольной точки аэродрома (далее – КТА) внешних границ подзон.

4.2. Перечень координат характерных точек границ приаэродромной территории аэродрома гражданской авиации Усть-Нера приведен в таблице 1.1.

Таблица 1.1

Обозначение характерных точек границ	Координаты МСК-14, зона 7	
	X	Y
1	1242872.43	7305234.83
2	1245791.05	7320026.45
3	1245937.25	7319970.39
4	1246149.84	7321058.77
5	1250783.50	7320837.72

³ Статья 47 Воздушного кодекса Российской Федерации, пункт 3 Положения.

6	1253713.95	7321456.11
7	1256462.78	7322645.18
8	1258920.07	7324357.40
9	1260987.56	7326524.29
10	1262582.58	7329059.22
11	1263641.36	7331860.81
12	1264121.55	7334817.05
13	1264003.97	7337809.73
14	1263293.30	7340719.18
15	1262017.96	7343429.07
16	1260228.96	7345831.03
17	1257997.82	7347829.02
18	1256125.70	7348993.65
19	1256633.66	7349941.28
20	1256500.63	7350012.59
21	1263622.57	7363309.14
22	1255178.35	7366326.29
23	1252254.09	7351506.11
24	1252113.53	7351556.34
25	1251906.94	7350501.18
26	1247761.74	7350726.61
27	1244817.46	7350177.73
28	1242040.93	7349054.82
29	1239542.84	7347402.68
30	1237422.79	7345287.16
31	1235765.30	7342792.61
32	1234636.46	7340018.49
33	1234081.28	7337075.39
34	1234121.88	7334080.67
35	1234756.65	7331153.70
36	1235960.28	7328411.20
37	1237684.78	7325962.51
38	1239861.41	7323905.24
39	1241925.11	7322567.46
40	1241417.12	7321619.85
41	1241557.69	7321569.62
42	1234428.21	7308251.98

4.3. Перечень кадастровых кварталов, в границах территорий которых полностью или частично расположена приаэродромная территория аэродрома гражданской авиации Усть-Нера, приведен в таблице 1.2.

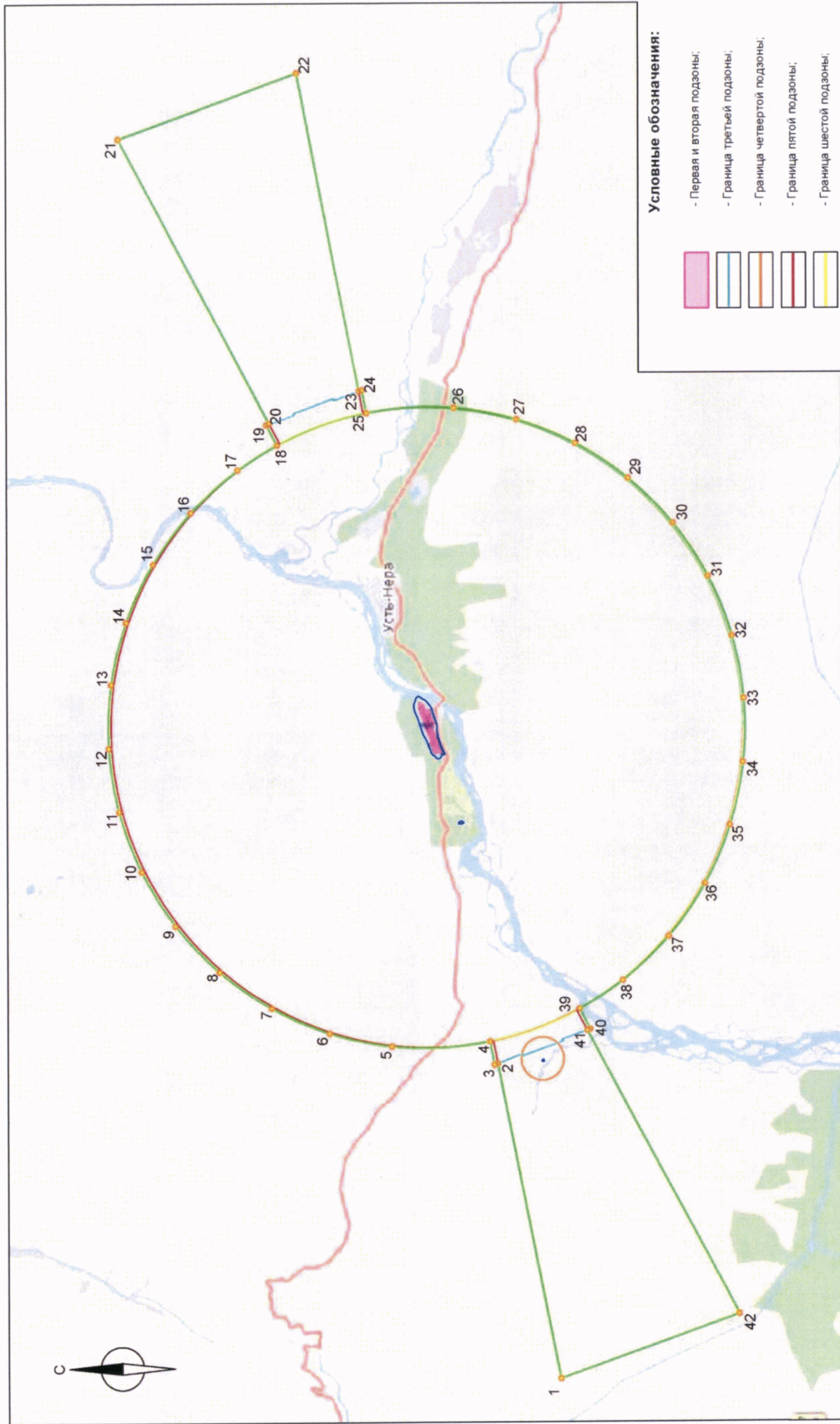
Таблица 1.2

№ п/п	Номера кадастровых кварталов				
	1	2	3	4	5
1	14:22:040002	14:22:050001	14:22:050002	14:22:050003	14:22:050004
2	14:22:060002	14:22:090002	14:22:050005	–	–

4.4. Приаэродромная территория аэродрома гражданской авиации Усть-Нера полностью или частично расположена в границах муниципального образования Республики Саха (Якутия): Оймяконский район.

4.5. Графическое изображение границ приаэродромной территории аэродрома гражданской авиации Усть-Нера приведено на схеме 1.

Схема 1



5. Описание границ первой подзоны:

5.1. Первая подзона приаэродромной территории аэродрома гражданской авиации Усть-Нера выделена по внешним границам земельных участков, предоставленных для размещения и эксплуатации зданий, сооружений и оборудования, подлежащих размещению в указанной подзоне, отграничивающим такие земельные участки от земельных участков, предназначенных для иных целей.

5.2. Перечень координат характерных точек границ первой подзоны приаэродромной территории аэродрома гражданской авиации Усть-Нера приведен в таблице 2.1.

Таблица 2.1

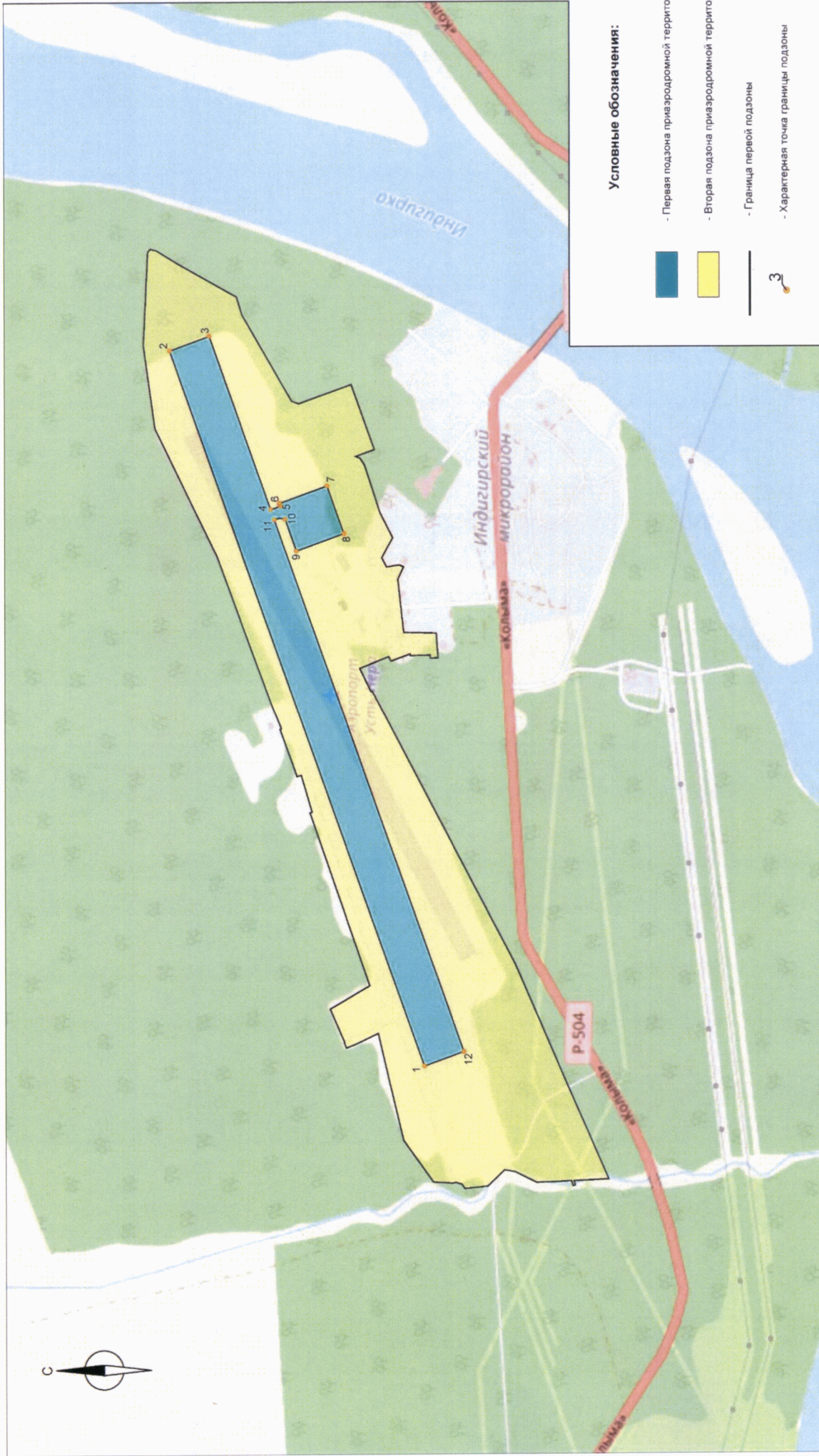
Обозначение характерных точек границ	Координаты МСК-14, зона 7	
	X	Y
1	1248745.65	7334834.43
2	1249408.59	7336689.54
3	1249305.00	7336726.56
4	1249144.81	7336278.28
5	1249118.76	7336287.10
6	1249121.28	7336294.16
7	1248997.12	7336338.53
8	1248953.07	7336215.27
9	1249077.23	7336170.90
10	1249106.77	7336253.55
11	1249135.41	7336251.99
12	1248642.07	7334871.45

5.3. Кадастровый квартал, в границах территории которого полностью или частично расположена первая подзона приаэродромной территории аэродрома гражданской авиации Усть-Нера: 14:26:011005.

5.4. Муниципальное образование, в границах территории которого полностью или частично расположена первая подзона приаэродромной территории аэродрома гражданской авиации Усть-Нера: Оймяконский район.

5.5. Графическое изображение границ первой подзоны приаэродромной территории аэродрома гражданской авиации Усть-Нера приведено на схеме 2.

Схема 2



6. Описание границ второй подзоны:

6.1. Вторая подзона приаэродромной территории аэродрома гражданской авиации Усть-Нера выделена по внешним границам земельных участков, предоставленных для размещения и эксплуатации зданий, сооружений и оборудования, подлежащих размещению в указанной подзоне, отграничивающим такие земельные участки от земельных участков, предназначенных для иных целей.

6.2. Перечень координат характерных точек границ второй подзоны приаэродромной территории аэродрома гражданской авиации Усть-Нера приведен в таблице 3.1.

Таблица 3.1

Обозначение характерных точек границ	Координаты МСК-14, зона 7	
	X	Y
1	1249477.76	7336703.65
2	1249465.43	7336945.71
3	1249458.63	7336953.30
4	1249442.00	7336948.58
5	1249387.40	7336914.85
6	1249233.42	7336828.51
7	1249219.22	7336781.77
8	1249088.66	7336558.02
9	1249070.36	7336551.95
10	1248932.90	7336601.21
11	1248872.51	7336432.68
12	1248921.17	7336415.25
13	1248910.10	7336410.61
14	1248898.14	7336393.16
15	1248857.72	7336269.36
16	1248824.78	7336204.41
17	1248853.36	7336152.23
18	1248840.75	7336128.40
19	1248807.62	7336133.64
20	1248796.27	7336128.58
21	1248811.37	7336096.69
22	1248796.45	7335958.37
23	1248711.49	7335956.59
24	1248706.81	7335892.32
25	1248727.02	7335891.86
26	1248727.21	7335899.57

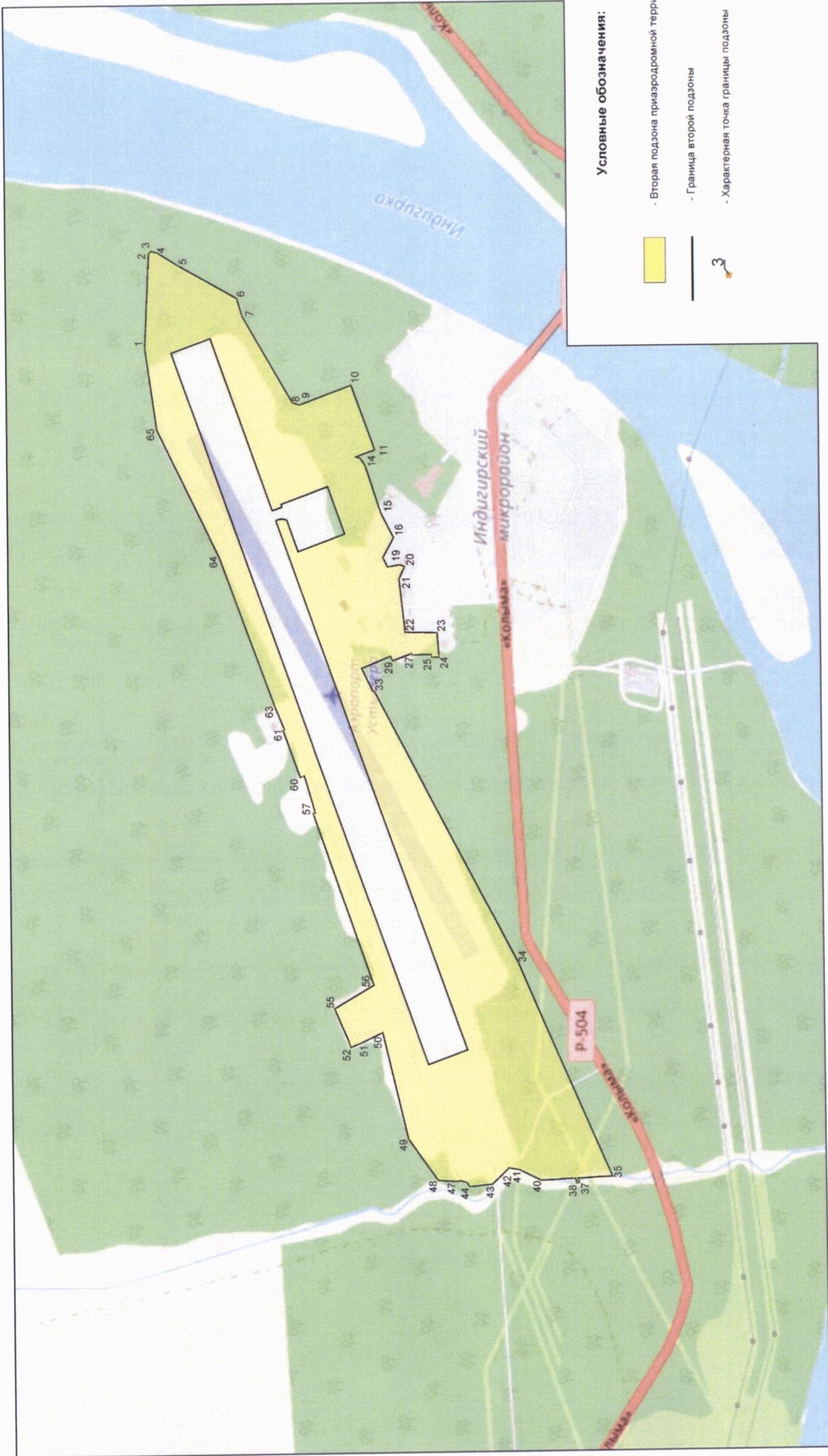
27	1248778.93	7335898.49
28	1248780.31	7335902.57
29	1248830.00	7335884.30
30	1248835.63	7335896.16
31	1248911.87	7335865.16
32	1248882.49	7335804.44
33	1248879.23	7335805.80
34	1248506.68	7335097.35
35	1248263.51	7334538.11
36	1248354.50	7334533.74
37	1248351.53	7334522.25
38	1248357.32	7334520.66
39	1248361.09	7334533.62
40	1248451.73	7334529.65
41	1248508.48	7334557.67
42	1248536.39	7334562.54
43	1248580.71	7334520.56
44	1248640.76	7334514.80
45	1248648.41	7334525.90
46	1248663.76	7334530.61
47	1248671.90	7334528.76
48	1248723.06	7334532.10
49	1248800.91	7334640.99
50	1248866.12	7334919.15
51	1248924.75	7334891.76
52	1248950.12	7334881.76
53	1248954.65	7334893.15
54	1248955.15	7334897.93
55	1248992.14	7334982.62
56	1248887.88	7335042.07
57	1249043.44	7335490.73
58	1249037.88	7335492.56
59	1249066.29	7335588.42
60	1249077.14	7335585.31
61	1249121.19	7335707.04
62	1249117.95	7335709.22
63	1249142.58	7335768.99
64	1249285.69	7336157.02
65	1249447.67	7336489.37

6.3. Муниципальное образование, в границах территории которого полностью или частично расположена вторая подзона приаэродромной территории аэродрома гражданской авиации Усть-Нера: Оймяконский район.

6.4. Кадастровые кварталы, в границах территорий которых полностью или частично расположена вторая подзона приаэродромной территории аэродрома гражданской авиации Усть-Нера: 14:22:050003, 14:22:050005.

6.5. Графическое изображение границ второй подзоны приаэродромной территории аэродрома гражданской авиации Усть-Нера приведено на схеме 3.

Схема 3



7. Описание границ третьей подзоны:

7.1. Третья подзона приаэродромной территории аэродрома гражданской авиации Усть-Нера выделена в границах полос воздушных подходов, установленных в соответствии с Федеральными правилами использования воздушного пространства Российской Федерации, утвержденными постановлением Правительства Российской Федерации от 11 марта 2010 г. № 138 (далее – постановление № 138)⁴, и с учетом ограничительных поверхностей аэродрома в соответствии с Федеральными авиационными правилами «Требования, предъявляемые к аэродромам, предназначенным для взлета, посадки, руления и стоянки гражданских воздушных судов», утвержденными приказом Министерства транспорта Российской Федерации от 25 августа 2015 г. № 262 (зарегистрирован Министерством юстиции Российской Федерации 9 октября 2015 г., регистрационный № 39264), с изменениями, внесенными приказом Министерства транспорта Российской Федерации от 24 ноября 2017 г. № 495 (зарегистрирован Министерством юстиции Российской Федерации 21 декабря 2017 г., регистрационный № 49344) (далее – ФАП-262).

7.2. Перечень координат характерных точек границ третьей подзоны приаэродромной территории аэродрома гражданской авиации Усть-Нера приведен в таблице 4.1.

Таблица 4.1

Обозначение характерных точек границ	Координаты МСК-14, зона 7	
	X	Y
1.1	1263200.85	7330875.83
1.2	1263987.27	7334711.83
1.3	1263754.06	7338620.67
1.4	1262517.12	7342335.95
1.5	1260360.74	7345604.50
1.6	1257431.88	7348203.56
1.7	1253930.13	7349956.02
1.8	1250094.12	7350742.44
1.9	1246185.29	7350509.24
1.10	1242470.00	7349272.30

⁴ В соответствии с пунктом 3 постановления № 138 данный акт действует до 1 ноября 2026 г.

1.11	1239201.45	7347115.92
1.12	1236602.39	7344187.05
1.13	1234849.93	7340685.30
1.14	1234063.51	7336849.30
1.15	1234296.72	7332940.46
1.16	1235533.66	7329225.17
1.17	1237690.04	7325956.63
1.18	1240618.90	7323357.56
1.19	1244120.65	7321605.11
1.20	1247956.66	7320818.68
1.21	1251865.49	7321051.89
1.22	1255580.78	7322288.83
1.23	1258849.33	7324445.21
1.24	1261448.39	7327374.07
2.1.1	1252982.05	7333480.11
2.1.2	1253543.97	7335052.78
2.1.3	1244506.81	7336508.35
2.1.4	1245068.73	7338081.01
2.2.1	1253452.90	7333311.88
2.2.2	1254014.82	7334884.55
2.2.3	1244035.96	7336676.58
2.2.4	1244597.88	7338249.25
2.3.1	1253923.75	7333143.64
2.3.2	1254485.67	7334716.31
2.3.3	1243565.11	7336844.82
2.3.4	1244127.03	7338417.48
2.4.1	1254394.60	7332975.41
2.4.2	1254956.51	7334548.08
2.4.3	1243094.27	7337013.05
2.4.4	1243656.19	7338585.72
3.1.	1252511.21	7333648.35
3.2.	1253073.13	7335221.02
3.3	1244977.65	7336340.11
3.4	1245539.57	7337912.78
4.1	1248291.56	7331970.29
4.2	1250872.30	7339193.13
4.3	1249759.22	7339590.83
4.4	1247178.48	7332368.00
5.1	1248865.50	7334887.26
5.2	1248582.99	7334988.20
5.3	1248778.71	7334822.69
5.4	1248609.21	7334883.26
5.5	1248767.89	7334391.18
5.6	1248689.02	7334419.35

5.7	1248422.99	7334514.41
5.8	1248344.13	7334542.59
5.9	1248669.33	7334330.82
5.10	1248382.12	7334433.44
5.11	1248670.28	7333895.09
5.12	1248579.64	7333927.48
5.13	1248195.90	7334064.59
5.14	1248105.26	7334096.98
5.15	1248559.95	7333838.94
5.16	1248155.03	7333983.62
5.17	1248572.67	7333399.01
5.18	1248470.26	7333435.60
5.19	1247968.81	7333614.77
5.20	1247866.40	7333651.36
5.21	1248450.58	7333347.06
5.22	1247927.93	7333533.81
5.23	1248475.06	7332902.93
5.24	1248360.88	7332943.73
5.25	1247741.72	7333164.95
5.26	1247627.54	7333205.75
5.27	1248341.20	7332855.19
5.28	1247700.84	7333083.99
5.29	1248377.46	7332406.85
5.30	1248251.50	7332451.85
5.31	1247514.63	7332715.14
5.32	1247388.68	7332760.14
5.33	1248231.82	7332363.31
5.34	1247473.75	7332634.17
5.35	1248279.85	7331910.76
5.36	1248142.13	7331959.97
5.37	1247287.54	7332265.32
5.38	1247149.82	7332314.53
5.39	1248122.44	7331871.44
5.40	1247246.66	7332184.35
5.41	1248182.24	7331414.68
5.42	1248032.75	7331468.10
5.43	1247060.45	7331815.50
5.44	1246910.95	7331868.92
5.45	1248013.06	7331379.56
5.46	1247019.57	7331734.53
5.47	1248084.63	7330918.60
5.48	1247923.37	7330976.22
5.49	1246833.36	7331365.68
5.50	1246672.09	7331423.30

5.51	1247903.68	7330887.68
5.52	1246792.48	7331284.72
5.53	1247987.02	7330422.52
5.54	1247813.99	7330484.34
5.55	1246606.27	7330915.87
5.56	1246433.23	7330977.69
5.57	1247794.30	7330395.81
5.58	1246565.39	7330834.90
5.59	1247889.42	7329926.43
5.60	1247704.61	7329992.47
5.61	1246379.17	7330466.05
5.62	1246194.37	7330532.08
5.63	1247684.92	7329903.93
5.64	1246338.30	7330385.08
5.65	1247791.81	7329430.35
5.66	1247595.23	7329500.59
5.67	1246152.08	7330016.23
5.68	1245955.50	7330086.47
5.69	1247575.54	7329412.05
5.70	1246111.21	7329935.26
5.71	1247694.20	7328934.27
5.72	1247485.85	7329008.71
5.73	1245924.99	7329566.41
5.74	1245716.64	7329640.86
5.75	1247466.16	7328920.18
5.76	1245884.12	7329485.45
5.77	1247596.59	7328438.19
5.78	1247376.47	7328516.84
5.79	1245697.90	7329116.60
5.80	1245477.78	7329195.25
5.81	1247356.78	7328428.30
5.82	1245657.02	7329035.63
5.83	1247557.55	7328239.75
5.84	1247332.72	7328320.09
5.85	1245607.06	7328936.67
5.86	1245382.23	7329017.00
5.87	1247247.40	7327936.42
5.88	1245429.93	7328585.81
5.89	1247112.13	7327453.80
5.90	1245228.74	7328126.74
5.91	1246943.89	7326982.95
5.92	1245060.50	7327655.89
5.93	1246775.66	7326512.11
5.94	1244892.27	7327185.05

5.95	1246607.42	7326041.26
5.96	1244724.03	7326714.20
5.97	1246144.78	7321059.50
5.98	1244931.04	7321349.49
5.99	1243047.87	7322023.05
5.100	1241925.11	7322567.46
5.101	1249467.79	7336572.93
5.102	1249185.28	7336673.87
5.103	1249441.57	7336677.87
5.104	1249272.07	7336738.43
5.105	1249706.65	7337018.54
5.106	1249627.79	7337046.72
5.107	1249361.76	7337141.77
5.108	1249282.89	7337169.95
5.109	1249668.66	7337127.69
5.110	1249381.45	7337230.31
5.111	1249945.52	7337464.15
5.112	1249854.88	7337496.54
5.113	1249471.14	7337633.65
5.114	1249380.50	7337666.03
5.115	1249895.76	7337577.50
5.116	1249490.83	7337722.19
5.117	1250184.38	7337909.76
5.118	1250081.97	7337946.35
5.119	1249580.52	7338125.53
5.120	1249478.11	7338162.12
5.121	1250122.85	7338027.32
5.122	1249600.21	7338214.06
5.123	1250423.24	7338355.38
5.124	1250309.06	7338396.17
5.125	1249689.90	7338617.40
5.126	1249575.72	7338658.20
5.127	1250349.94	7338477.14
5.128	1249709.59	7338705.94
5.129	1250662.10	7338800.99
5.130	1250536.15	7338845.99
5.131	1249799.28	7339109.28
5.132	1249673.32	7339154.28
5.133	1250577.03	7338926.96
5.134	1249818.96	7339197.82
5.135	1250900.97	7339246.60
5.136	1250763.24	7339295.81
5.137	1249908.66	7339601.15
5.138	1249770.93	7339650.36

5.139	1250804.12	7339376.77
5.140	1249928.34	7339689.69
5.141	1251139.83	7339692.21
5.142	1250990.33	7339745.63
5.143	1250018.03	7340093.03
5.144	1249868.54	7340146.45
5.145	1251031.21	7339826.59
5.146	1250037.72	7340181.57
5.147	1251378.69	7340137.82
5.148	1251217.43	7340195.44
5.149	1250127.41	7340584.91
5.150	1249966.15	7340642.53
5.151	1251258.30	7340276.41
5.152	1250147.10	7340673.44
5.153	1251617.55	7340583.43
5.154	1251444.52	7340645.26
5.155	1250236.79	7341076.78
5.156	1250063.76	7341138.61
5.157	1251485.39	7340726.23
5.158	1250256.48	7341165.32
5.159	1251856.41	7341029.05
5.160	1251671.61	7341095.08
5.161	1250346.17	7341568.66
5.162	1250161.37	7341634.69
5.163	1251712.48	7341176.05
5.164	1250365.86	7341657.20
5.165	1252095.28	7341474.66
5.166	1251898.70	7341544.90
5.167	1250455.55	7342060.54
5.168	1250258.97	7342130.77
5.169	1251939.57	7341625.86
5.170	1250475.24	7342149.07
5.171	1252334.14	7341920.27
5.172	1252125.79	7341994.71
5.173	1250564.93	7342552.41
5.174	1250356.58	7342626.86
5.175	1252166.67	7342075.68
5.176	1250584.62	7342640.95
5.177	1252573.00	7342365.88
5.178	1252352.88	7342444.53
5.179	1250674.31	7343044.29
5.180	1250454.19	7343122.94
5.181	1252393.76	7342525.50
5.182	1250694.00	7343132.83

5.183	1252811.86	7342811.49
5.184	1252579.97	7342894.35
5.185	1250783.69	7343536.17
5.186	1250551.80	7343619.02
5.187	1252620.85	7342975.32
5.188	1250803.38	7343624.70
5.189	1252897.85	7342971.91
5.190	1252661.72	7343056.28
5.191	1250823.07	7343713.24
5.192	1250586.94	7343797.61
5.193	1252822.04	7343434.39
5.194	1250938.65	7344107.33
5.195	1252990.28	7343905.23
5.196	1251106.89	7344578.17
5.197	1253158.51	7344376.08
5.198	1251275.12	7345049.02
5.199	1253326.75	7344846.93
5.200	1251443.36	7345519.87
5.201	1256125.70	7348993.65
5.202	1255003.13	7349538.69
5.203	1253121.77	7350210.38
5.204	1251906.01	7350501.63
5.205	1256633.66	7349941.28
5.206	1255315.29	7350412.34
5.207	1253431.90	7351085.28
5.208	1252113.53	7351556.34
5.209	1255345.57	7350497.09
5.210	1253462.18	7351170.03
5.211	1245937.25	7320004.79
5.212	1244618.88	7320475.85
5.213	1242735.49	7321148.79
5.214	1241417.12	7321619.85
5.215	1244588.60	7320391.09
5.216	1242705.21	7321064.04

7.3. Перечень кадастровых кварталов, в границах территорий которых полностью или частично расположена третья подзона приаэродромной территории аэродрома гражданской авиации Усть-Нера, приведен в таблице 4.2.

Таблица 4.2

№ п/п	Номера кадастровых кварталов				
	1	2	3	4	5
1	14:22:040002	14:22:050001	14:22:050002	14:22:050003	14:22:050004
2	14:22:060002	14:22:090002	14:22:050005	—	—

7.4. Муниципальное образование, в границах территории которого полностью или частично расположена третья подзона приаэродромной территории аэродрома гражданской авиации Усть-Нера: Оймяконский район.

7.5. Перечень координат характерных точек границ секторов третьей подзоны приаэродромной территории аэродрома гражданской авиации Усть-Нера приведен в таблице 4.3.

Таблица 4.3

Обозначение характерных точек границ	Координаты МСК-14, зона 7	
	X	Y
Сектор 1		
Высота абсолютная (далее – Набс) от 677,54 м до 677,54 м		
1.1	1263200.85	7330875.83
1.2	1263987.27	7334711.83
1.3	1263754.06	7338620.67
1.4	1262517.12	7342335.95
1.5	1260360.74	7345604.50
1.6	1257431.88	7348203.56
1.7	1253930.13	7349956.02
1.8	1250094.12	7350742.44
1.9	1246185.29	7350509.24
1.10	1242470.00	7349272.30
1.11	1239201.45	7347115.92
1.12	1236602.39	7344187.05
1.13	1234849.93	7340685.30
1.14	1234063.51	7336849.30
1.15	1234296.72	7332940.46
1.16	1235533.66	7329225.17
1.17	1237690.04	7325956.63
1.18	1240618.90	7323357.56
1.19	1244120.65	7321605.11
1.20	1247956.66	7320818.68
1.21	1251865.49	7321051.89
1.22	1255580.78	7322288.83
1.23	1258849.33	7324445.21
1.24	1261448.39	7327374.07
Сектор 2.1		
Набс от 577,54 м до 602,54 м		
2.1.1	1252982.05	7333480.11
2.1.2	1253543.97	7335052.78

2.1.3	1244506.81	7336508.35
2.1.4	1245068.73	7338081.01
Сектор 2.2 Набс от 602,54 м до 627,54 м		
2.2.1	1253452.90	7333311.88
2.2.2	1254014.82	7334884.55
2.2.3	1244035.96	7336676.58
2.2.4	1244597.88	7338249.25
Сектор 2.3 Набс от 627,54 м до 652,54 м		
2.3.1	1253923.75	7333143.64
2.3.2	1254485.67	7334716.31
2.3.3	1243565.11	7336844.82
2.3.4	1244127.03	7338417.48
Сектор 2.4 Набс от 652,54 м до 677,54 м		
2.4.1	1254394.60	7332975.41
2.4.2	1254956.51	7334548.08
2.4.3	1243094.27	7337013.05
2.4.4	1243656.19	7338585.72
Сектор 3 Набс от 577,54 м до 577,54 м		
3.1.	1252511.21	7333648.35
3.2.	1253073.13	7335221.02
3.3	1244977.65	7336340.11
3.4	1245539.57	7337912.78
Сектор 4 Набс от 527,54 м до 577,54 м		
4.1	1248291.56	7331970.29
4.2	1250872.30	7339193.13
4.3	1249759.22	7339590.83
4.4	1247178.48	7332368.00
Сектор 5.1 Набс от 529,58м до 537,58 м		
5.3	1248778.71	7334822.69
5.4	1248609.21	7334883.26
5.9	1248669.33	7334330.82
5.10	1248382.12	7334433.44
Сектор 5.2 Набс от 537,58 м до 545,58 м		
5.9	1248669.33	7334330.82
5.10	1248382.12	7334433.44
5.15	1248559.95	7333838.94
5.16	1248155.03	7333983.62

Сектор 5.3		
Набс от 545,58 м до 553,58 м		
5.15	1248559.95	7333838.94
5.16	1248155.03	7333983.62
5.21	1248450.58	7333347.06
5.22	1247927.93	7333533.81
Сектор 5.4		
Набс от 553,58 м до 561,58 м		
5.21	1248450.58	7333347.06
5.22	1247927.93	7333533.81
5.27	1248341.20	7332855.19
5.28	1247700.84	7333083.99
Сектор 5.5		
Набс от 561,58 м до 569,58 м		
5.27	1248341.20	7332855.19
5.28	1247700.84	7333083.99
5.33	1248231.82	7332363.31
5.34	1247473.75	7332634.17
Сектор 5.6		
Набс от 569,58 м до 577,58 м		
5.33	1248231.82	7332363.31
5.34	1247473.75	7332634.17
5.39	1248122.44	7331871.44
5.40	1247246.66	7332184.35
Сектор 5.7		
Набс от 577,58 м до 585,58 м		
5.39	1248122.44	7331871.44
5.40	1247246.66	7332184.35
5.45	1248013.06	7331379.56
5.46	1247019.57	7331734.53
Сектор 5.8		
Набс от 585,58 м до 593,58 м		
5.45	1248013.06	7331379.56
5.46	1247019.57	7331734.53
5.51	1247903.68	7330887.68
5.52	1246792.48	7331284.72
Сектор 5.9		
Набс от 593,58 м до 601,58 м		
5.51	1247903.68	7330887.68
5.52	1246792.48	7331284.72
5.57	1247794.30	7330395.81
5.58	1246565.39	7330834.90
Сектор 5.10		
Набс от 601,58 м до 609,58 м		

5.57	1247794.30	7330395.81
5.58	1246565.39	7330834.90
5.63	1247684.92	7329903.93
5.64	1246338.30	7330385.08
Сектор 5.11 Набс от 609,58 м до 617,58 м		
5.63	1247684.92	7329903.93
5.64	1246338.30	7330385.08
5.69	1247575.54	7329412.05
5.70	1246111.21	7329935.26
Сектор 5.12 Набс от 617,58 м до 625,58 м		
5.69	1247575.54	7329412.05
5.70	1246111.21	7329935.26
5.75	1247466.16	7328920.18
5.76	1245884.12	7329485.45
Сектор 5.13 Набс от 625,58 м до 633,58 м		
5.75	1247466.16	7328920.18
5.76	1245884.12	7329485.45
5.81	1247356.78	7328428.30
5.82	1245657.02	7329035.63
Сектор 5.14 Набс от 633,58 м до 641,58 м		
5.81	1247356.78	7328428.30
5.82	1245657.02	7329035.63
5.87	1247247.40	7327936.42
5.88	1245429.93	7328585.81
Сектор 5.15 Набс 641,58 от м до 649,58 м		
5.87	1247247.40	7327936.42
5.88	1245429.93	7328585.81
5.89	1247112.13	7327453.80
5.90	1245228.74	7328126.74
Сектор 5.16 Набс от 649,58 м до 657,58 м		
5.89	1247112.13	7327453.80
5.90	1245228.74	7328126.74
5.91	1246943.89	7326982.95
5.92	1245060.50	7327655.89
Сектор 5.17 Набс от 657,58 м до 665,58 м		
5.91	1246943.89	7326982.95
5.92	1245060.50	7327655.89

5.93	1246775.66	7326512.11
5.94	1244892.27	7327185.05
Сектор 5.18 Набс от 665,58 м до 673,58 м		
5.93	1246775.66	7326512.11
5.94	1244892.27	7327185.05
5.95	1246607.42	7326041.26
5.96	1244724.03	7326714.20
Сектор 5.19 Набс от 673,58 м до 677,54 м		
5.95	1246607.42	7326041.26
5.96	1244724.03	7326714.20
5.215	1244588.60	7320391.09
5.216	1242705.21	7321064.04
Сектор 5.20 Набс от 517,26 м до 525,26 м		
5.103	1249441.57	7336677.87
5.104	1249272.07	7336738.43
5.109	1249668.66	7337127.69
5.110	1249381.45	7337230.31
Сектор 5.21 Набс от 525,26 м до 533,26 м		
5.109	1249668.66	7337127.69
5.110	1249381.45	7337230.31
5.115	1249895.76	7337577.50
5.116	1249490.83	7337722.19
Сектор 5.22 Набс от 533,26 м до 541,26 м		
5.115	1249895.76	7337577.50
5.116	1249490.83	7337722.19
5.121	1250122.85	7338027.32
5.122	1249600.21	7338214.06
Сектор 5.23 Набс от 541,26 м до 549,26 м		
5.121	1250122.85	7338027.32
5.122	1249600.21	7338214.06
5.127	1250349.94	7338477.14
5.128	1249709.59	7338705.94
Сектор 5.24 Набс от 549,26 м до 557,26 м		
5.127	1250349.94	7338477.14
5.128	1249709.59	7338705.94
5.133	1250577.03	7338926.96
5.134	1249818.96	7339197.82

Сектор 5.25		
Набс от 557,26 м до 565,26 м		
5.133	1250577.03	7338926.96
5.134	1249818.96	7339197.82
5.139	1250804.12	7339376.77
5.140	1249928.34	7339689.69
Сектор 5.26		
Набс от 565,26 м до 573,26 м		
5.139	1250804.12	7339376.77
5.140	1249928.34	7339689.69
5.145	1251031.21	7339826.59
5.146	1250037.72	7340181.57
Сектор 5.27		
Набс от 573,26 м до 581,26 м		
5.145	1251031.21	7339826.59
5.146	1250037.72	7340181.57
5.151	1251258.30	7340276.41
5.152	1250147.10	7340673.44
Сектор 5.28		
Набс от 581,26 м до 589,26 м		
5.151	1251258.30	7340276.41
5.152	1250147.10	7340673.44
5.157	1251485.39	7340726.23
5.158	1250256.48	7341165.32
Сектор 5.29		
Набс от 589,26 м до 597,26 м		
5.157	1251485.39	7340726.23
5.158	1250256.48	7341165.32
5.163	1251712.48	7341176.05
5.164	1250365.86	7341657.20
Сектор 5.30		
Набс от 597,26 м до 605,26 м		
5.163	1251712.48	7341176.05
5.164	1250365.86	7341657.20
5.169	1251939.57	7341625.86
5.170	1250475.24	7342149.07
Сектор 5.31		
Набс от 605,26 м до 613,26 м		
5.169	1251939.57	7341625.86
5.170	1250475.24	7342149.07
5.175	1252166.67	7342075.68
5.176	1250584.62	7342640.95
Сектор 5.32		
Набс от 613,26 м до 621,26 м		

5.175	1252166.67	7342075.68
5.176	1250584.62	7342640.95
5.181	1252393.76	7342525.50
5.182	1250694.00	7343132.83
Сектор 5.33 Набс от 621,26 м до 629,26 м		
5.181	1252393.76	7342525.50
5.182	1250694.00	7343132.83
5.187	1252620.85	7342975.32
5.188	1250803.38	7343624.70
Сектор 5.34 Набс от 629,26 м до 637,26 м		
5.187	1252620.85	7342975.32
5.188	1250803.38	7343624.70
5.193	1252822.04	7343434.39
5.194	1250938.65	7344107.33
Сектор 5.35 Набс от 637,26 м до 645,26 м		
5.193	1252822.04	7343434.39
5.194	1250938.65	7344107.33
5.195	1252990.28	7343905.23
5.196	1251106.89	7344578.17
Сектор 5.36 Набс от 645,26 м до 653,26 м		
5.195	1252990.28	7343905.23
5.196	1251106.89	7344578.17
5.197	1253158.51	7344376.08
5.198	1251275.12	7345049.02
Сектор 5.37 Набс от 653,26 м до 661,26 м		
5.197	1253158.51	7344376.08
5.198	1251275.12	7345049.02
5.199	1253326.75	7344846.93
5.200	1251443.36	7345519.87
Сектор 5.38 Набс от 661,26 м до 677,54 м		
5.199	1253326.75	7344846.93
5.200	1251443.36	7345519.87
5.209	1255345.57	7350497.09
5.210	1253462.18	7351170.03
Сектор 6.1 Набс от 527,18 м до 537,18 м		
5.1	1248865.50	7334887.26
5.2	1248582.99	7334988.20

5.3	1248778.71	7334822.69
5.4	1248609.21	7334883.26
5.5	1248767.89	7334391.18
5.6	1248689.02	7334419.35
5.7	1248422.99	7334514.41
5.8	1248344.13	7334542.59
Сектор 6.2 Набс от 537,18 м до 547,18 м		
5.5	1248767.89	7334391.18
5.6	1248689.02	7334419.35
5.11	1248670.28	7333895.09
5.12	1248579.64	7333927.48
Сектор 6.3 Набс от 547,18 м до 557,18 м		
5.11	1248670.28	7333895.09
5.12	1248579.64	7333927.48
5.17	1248572.67	7333399.01
5.18	1248470.26	7333435.60
Сектор 6.4 Набс от 557,18 м до 567,18 м		
5.17	1248572.67	7333399.01
5.18	1248470.26	7333435.60
5.23	1248475.06	7332902.93
5.24	1248360.88	7332943.73
Сектор 6.5 Набс от 567,18 м до 577,18 м		
5.23	1248475.06	7332902.93
5.24	1248360.88	7332943.73
5.29	1248377.46	7332406.85
5.30	1248251.50	7332451.85
Сектор 6.6 Набс от 577,18 м до 587,18 м		
5.29	1248377.46	7332406.85
5.30	1248251.50	7332451.85
5.35	1248279.85	7331910.76
5.36	1248142.13	7331959.97
Сектор 6.7 Набс от 587,18 м до 599,68 м		
5.35	1248279.85	7331910.76
5.36	1248142.13	7331959.97
5.41	1248182.24	7331414.68
5.42	1248032.75	7331468.10
Сектор 6.8 Набс от 599,68 м до 612,18 м		

5.41	1248182.24	7331414.68
5.42	1248032.75	7331468.10
5.47	1248084.63	7330918.60
5.48	1247923.37	7330976.22
Сектор 6.9 Набс от 612,18 м до 624,68 м		
5.47	1248084.63	7330918.60
5.48	1247923.37	7330976.22
5.53	1247987.02	7330422.52
5.54	1247813.99	7330484.34
Сектор 6.10 Набс от 624,68 м до 637,18 м		
5.53	1247987.02	7330422.52
5.54	1247813.99	7330484.34
5.59	1247889.42	7329926.43
5.60	1247704.61	7329992.47
Сектор 6.11 Набс от 637,18 м до 649,68 м		
5.59	1247889.42	7329926.43
5.60	1247704.61	7329992.47
5.65	1247791.81	7329430.35
5.66	1247595.23	7329500.59
Сектор 6.12 Набс от 649,68 м до 662,18 м		
5.65	1247791.81	7329430.35
5.66	1247595.23	7329500.59
5.71	1247694.20	7328934.27
5.72	1247485.85	7329008.71
Сектор 6.13 Набс от 662,18 м до 674,68 м		
5.71	1247694.20	7328934.27
5.72	1247485.85	7329008.71
5.77	1247596.59	7328438.19
5.78	1247376.47	7328516.84
Сектор 6.14 Набс от 674,68 м до 677,54 м		
5.77	1247596.59	7328438.19
5.78	1247376.47	7328516.84
5.83	1247557.55	7328239.75
5.84	1247332.72	7328320.09
Сектор 6.15 Набс от 677,54 м до 677,54м		
5.83	1247557.55	7328239.75
5.84	1247332.72	7328320.09

5.87	1247247.40	7327936.42
5.89	1247112.13	7327453.80
5.91	1246943.89	7326982.95
5.93	1246775.66	7326512.11
5.95	1246607.42	7326041.26
5.97	1246144.78	7321059.50
5.98	1244931.04	7321349.49
5.211	1245937.25	7320004.79
5.212	1244618.88	7320475.85
Сектор 6.2.1 Набс от 537,18 м до 547,18 м		
5.7	1248422.99	7334514.41
5.8	1248344.13	7334542.59
5.13	1248195.90	7334064.59
5.14	1248105.26	7334096.98
Сектор 6.3.1 Набс от 547,18 м до 557,18 м		
5.13	1248195.90	7334064.59
5.14	1248105.26	7334096.98
5.19	1247968.81	7333614.77
5.20	1247866.40	7333651.36
Сектор 6.4.1 Набс от 557,18 м до 567,18 м		
5.19	1247968.81	7333614.77
5.20	1247866.40	7333651.36
5.25	1247741.72	7333164.95
5.26	1247627.54	7333205.75
Сектор 6.5.1 Набс от 567,18 м до 577,18 м		
5.25	1247741.72	7333164.95
5.26	1247627.54	7333205.75
5.31	1247514.63	7332715.14
5.32	1247388.68	7332760.14
Сектор 6.6.1 Набс от 577,18 м до 587,18 м		
5.31	1247514.63	7332715.14
5.32	1247388.68	7332760.14
5.37	1247287.54	7332265.32
5.38	1247149.82	7332314.53
Сектор 6.7.1 Набс от 587,18 м до 599,68 м		
5.37	1247287.54	7332265.32
5.38	1247149.82	7332314.53
5.43	1247060.45	7331815.50

5.44	1246910.95	7331868.92
Сектор 6.8.1 Набс от 599,68 м до 612,18 м		
5.43	1247060.45	7331815.50
5.44	1246910.95	7331868.92
5.49	1246833.36	7331365.68
5.50	1246672.09	7331423.30
Сектор 6.9.1 Набс от 612,18 м до 624,68 м		
5.49	1246833.36	7331365.68
5.50	1246672.09	7331423.30
5.55	1246606.27	7330915.87
5.56	1246433.23	7330977.69
Сектор 6.10.1 Набс от 624,68 м до 637,18 м		
5.55	1246606.27	7330915.87
5.56	1246433.23	7330977.69
5.61	1246379.17	7330466.05
5.62	1246194.37	7330532.08
Сектор 6.11.1 Набс от 637,18 м до 649,68 м		
5.61	1246379.17	7330466.05
5.62	1246194.37	7330532.08
5.67	1246152.08	7330016.23
5.68	1245955.50	7330086.47
Сектор 6.12.1 Набс от 649,68 м до 662,18 м		
5.67	1246152.08	7330016.23
5.68	1245955.50	7330086.47
5.73	1245924.99	7329566.41
5.74	1245716.64	7329640.86
Сектор 6.13.1 Набс от 662,18 м до 674,68 м		
5.73	1245924.99	7329566.41
5.74	1245716.64	7329640.86
5.79	1245697.90	7329116.60
5.80	1245477.78	7329195.25
Сектор 6.14.1 Набс от 674,68 м до 677,54 м		
5.79	1245697.90	7329116.60
5.80	1245477.78	7329195.25
5.85	1245607.06	7328936.67
5.86	1245382.23	7329017.00
Сектор 6.15.1		

Набс от м 677,54 м до 677,54м		
5.85	1245607.06	7328936.67
5.86	1245382.23	7329017.00
5.88	1245429.93	7328585.81
5.90	1245228.74	7328126.74
5.92	1245060.50	7327655.89
5.94	1244892.27	7327185.05
5.96	1244724.03	7326714.20
5.99	1243047.87	7322023.05
5.100	1241925.11	7322567.46
5.213	1242735.49	7321148.79
5.214	1241417.12	7321619.85
Сектор 6.16 Набс от 514,86 м до 524,86 м		
5.101	1249467.79	7336572.93
5.102	1249185.28	7336673.87
5.103	1249441.57	7336677.87
5.104	1249272.07	7336738.43
5.105	1249706.65	7337018.54
5.106	1249627.79	7337046.72
5.107	1249361.76	7337141.77
5.108	1249282.89	7337169.95
Сектор 6.17 Набс от 524,86 м до 534,86 м		
5.105	1249706.65	7337018.54
5.106	1249627.79	7337046.72
5.111	1249945.52	7337464.15
5.112	1249854.88	7337496.54
Сектор 6.18 Набс от 534,86 м до 544,86 м		
5.111	1249945.52	7337464.15
5.112	1249854.88	7337496.54
5.117	1250184.38	7337909.76
5.118	1250081.97	7337946.35
Сектор 6.19 Набс от 544,86 м до 554,86 м		
5.117	1250184.38	7337909.76
5.118	1250081.97	7337946.35
5.123	1250423.24	7338355.38
5.124	1250309.06	7338396.17
Сектор 6.20 Набс от 554,86 м до 564,86 м		
5.123	1250423.24	7338355.38
5.124	1250309.06	7338396.17

5.129	1250662.10	7338800.99
5.130	1250536.15	7338845.99
Сектор 6.21 Набс от 564,86 м до 574,86 м		
5.129	1250662.10	7338800.99
5.130	1250536.15	7338845.99
5.135	1250900.97	7339246.60
5.136	1250763.24	7339295.81
Сектор 6.22 Набс от 574,86 м до 587,36 м		
5.135	1250900.97	7339246.60
5.136	1250763.24	7339295.81
5.141	1251139.83	7339692.21
5.142	1250990.33	7339745.63
Сектор 6.23 Набс от 587,36 м до 599,86 м		
5.141	1251139.83	7339692.21
5.142	1250990.33	7339745.63
5.147	1251378.69	7340137.82
5.148	1251217.43	7340195.44
Сектор 6.24 Набс от 599,86 м до 612,36 м		
5.147	1251378.69	7340137.82
5.148	1251217.43	7340195.44
5.153	1251617.55	7340583.43
5.154	1251444.52	7340645.26
Сектор 6.25 Набс от 612,36 м до 624,86 м		
5.153	1251617.55	7340583.43
5.154	1251444.52	7340645.26
5.159	1251856.41	7341029.05
5.160	1251671.61	7341095.08
Сектор 6.26 Набс от 624,86 м до 637,36 м		
5.159	1251856.41	7341029.05
5.160	1251671.61	7341095.08
5.165	1252095.28	7341474.66
5.166	1251898.70	7341544.90
Сектор 6.27 Набс от 637,36 м до 649,86 м		
5.165	1252095.28	7341474.66
5.166	1251898.70	7341544.90
5.171	1252334.14	7341920.27
5.172	1252125.79	7341994.71

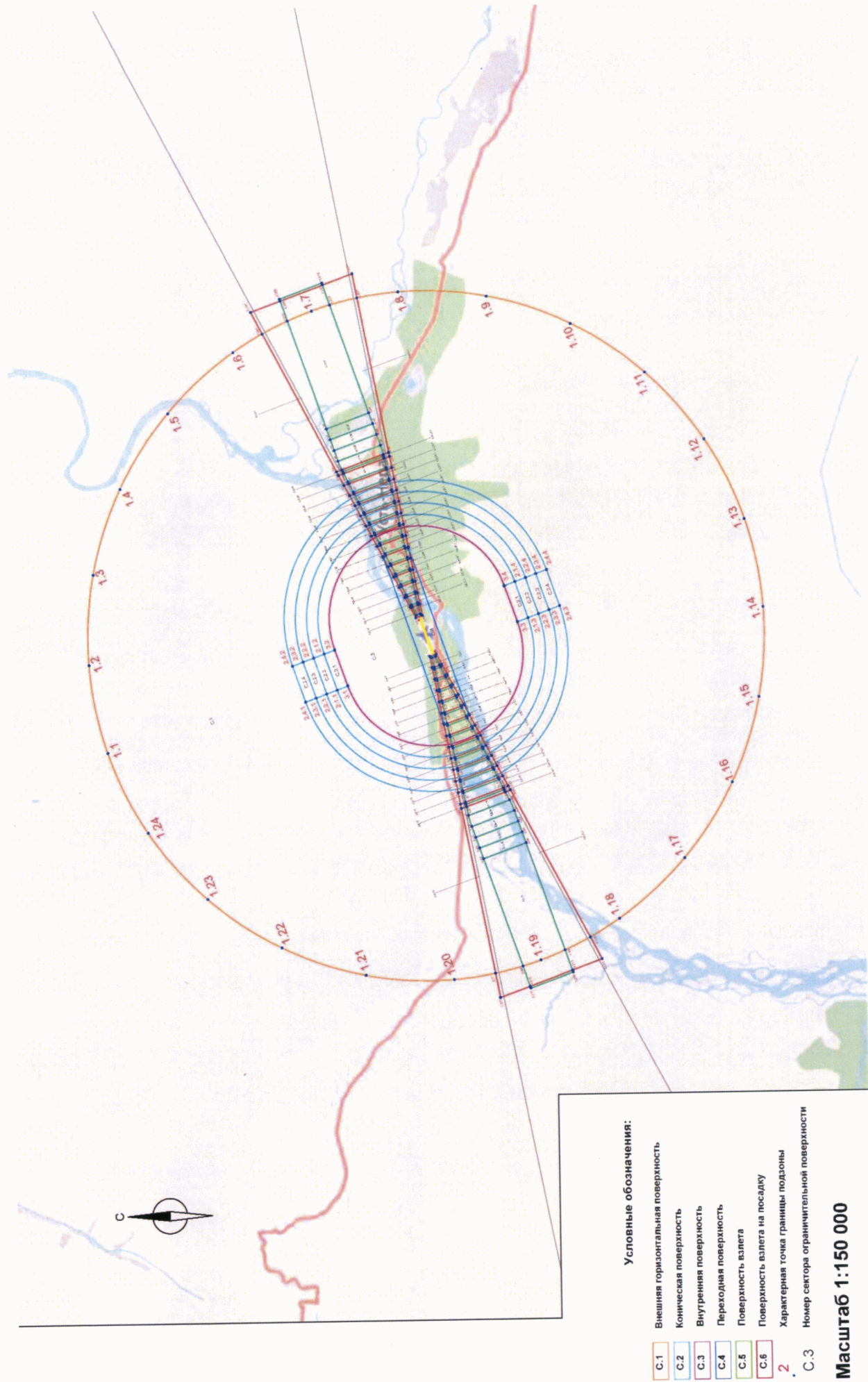
Сектор 6.28		
Набс от 649,86 м до 662,36 м		
5.171	1252334.14	7341920.27
5.172	1252125.79	7341994.71
5.177	1252573.00	7342365.88
5.178	1252352.88	7342444.53
Сектор 6.29		
Набс от 662,36 м до 674,86 м		
5.177	1252573.00	7342365.88
5.178	1252352.88	7342444.53
5.183	1252811.86	7342811.49
5.184	1252579.97	7342894.35
Сектор 6.30		
Набс от 674,86 м до 677,54 м		
5.183	1252811.86	7342811.49
5.184	1252579.97	7342894.35
5.189	1252897.85	7342971.91
5.190	1252661.72	7343056.28
Сектор 6.31		
Набс от 677,54 м до 677,54 м		
5.189	1252897.85	7342971.91
5.190	1252661.72	7343056.28
5.193	1252822.04	7343434.39
5.195	1252990.28	7343905.23
5.197	1253158.51	7344376.08
5.199	1253326.75	7344846.93
5.201	1256125.70	7348993.65
5.202	1255003.13	7349538.69
5.205	1256633.66	7349941.28
5.206	1255315.29	7350412.34
Сектор 6.17.1		
Набс от 524,86 м до 534,86 м		
5.107	1249361.76	7337141.77
5.108	1249282.89	7337169.95
5.113	1249471.14	7337633.65
5.114	1249380.50	7337666.03
Сектор 6.18.1		
Набс от 534,86 м до 544,86 м		
5.113	1249471.14	7337633.65
5.114	1249380.50	7337666.03
5.119	1249580.52	7338125.53
5.120	1249478.11	7338162.12
Сектор 6.19.1		
Набс от 544,86 м до 554,86 м		

5.119	1249580.52	7338125.53
5.120	1249478.11	7338162.12
5.125	1249689.90	7338617.40
5.126	1249575.72	7338658.20
Сектор 6.20.1 Набс от 554,86 м до 564,86 м		
5.125	1249689.90	7338617.40
5.126	1249575.72	7338658.20
5.131	1249799.28	7339109.28
5.132	1249673.32	7339154.28
Сектор 6.21.1 Набс от 564,86 м до 574,86 м		
5.131	1249799.28	7339109.28
5.132	1249673.32	7339154.28
5.137	1249908.66	7339601.15
5.138	1249770.93	7339650.36
Сектор 6.22.1 Набс от 574,86 м до 587,36 м		
5.137	1249908.66	7339601.15
5.138	1249770.93	7339650.36
5.143	1250018.03	7340093.03
5.144	1249868.54	7340146.45
Сектор 6.23.1 Набс от 587,36 м до 599,86 м		
5.143	1250018.03	7340093.03
5.144	1249868.54	7340146.45
5.149	1250127.41	7340584.91
5.150	1249966.15	7340642.53
Сектор 6.24.1 Набс от 599,86 м до 612,36 м		
5.149	1250127.41	7340584.91
5.150	1249966.15	7340642.53
5.155	1250236.79	7341076.78
5.156	1250063.76	7341138.61
Сектор 6.25.1 Набс от 612,36 м до 624,86 м		
5.155	1250236.79	7341076.78
5.156	1250063.76	7341138.61
5.161	1250346.17	7341568.66
5.162	1250161.37	7341634.69
Сектор 6.26.1 Набс от 624,86 м до 637,36 м		
5.161	1250346.17	7341568.66
5.162	1250161.37	7341634.69

5.167	1250455.55	7342060.54
5.168	1250258.97	7342130.77
Сектор 6.27.1 Набс от 637,36 м до 649,86 м		
5.167	1250455.55	7342060.54
5.168	1250258.97	7342130.77
5.173	1250564.93	7342552.41
5.174	1250356.58	7342626.86
Сектор 6.28.1 Набс от 649,86 м до 662,36 м		
5.173	1250564.93	7342552.41
5.174	1250356.58	7342626.86
5.179	1250674.31	7343044.29
5.180	1250454.19	7343122.94
Сектор 6.29.1 Набс от 662,36 м до 674,86 м		
5.179	1250674.31	7343044.29
5.180	1250454.19	7343122.94
5.185	1250783.69	7343536.17
5.186	1250551.80	7343619.02
Сектор 6.30.1 Набс от 674,86 м до 677,54 м		
5.185	1250783.69	7343536.17
5.186	1250551.80	7343619.02
5.191	1250823.07	7343713.24
5.192	1250586.94	7343797.61
Сектор 6.31.1 Набс от 677,54 м до 677,54 м		
5.191	1250823.07	7343713.24
5.192	1250586.94	7343797.61
5.194	1250938.65	7344107.33
5.196	1251106.89	7344578.17
5.198	1251275.12	7345049.02
5.200	1251443.36	7345519.87
5.203	1253121.77	7350210.38
5.204	1251906.01	7350501.63
5.207	1253431.90	7351085.28
5.208	1252113.53	7351556.34

7.6. Графическое изображение границ третьей подзоны и границ секторов третьей подзоны приаэродромной территории аэродрома гражданской авиации Усть-Нера приведено на схеме 4.

Схема 4



8. Описание границ четвертой подзоны:

8.1. Четвертая подзона приаэродромной территории аэродрома гражданской авиации Усть-Нера выделяется по границам зон действия средств радиотехнического обеспечения полетов воздушных судов и авиационной электросвязи (далее – РТОП и АС), обозначенным в аэронавигационном паспорте аэродрома гражданской авиации Усть-Нера.

Граница четвертой подзоны приаэродромной территории аэродрома гражданской авиации Усть-Нера определена путем совмещения границ зон ограничения размещения объектов, создающих помехи в работе наземных объектов средств и систем обслуживания воздушного движения, навигации, посадки и связи, предназначенных для организации воздушного движения. Контур подзоны выделен по максимально удаленным от средств РТОП и АС границам зон ограничений.

В составе четвертой подзоны определены высотные ограничения для окружающей застройки. В границах выделенных участков наклонных поверхностей ограничения застройки указаны высоты от минимальной к максимальной отметке по их границам в направлении от места установки средств РТОП и АС.

8.2. Перечень координат характерных точек границ четвертой подзоны приаэродромной территории аэродрома гражданской авиации Усть-Нера приведен в таблице 5.1.

Таблица 5.1

Обозначение характерных точек границ	Координаты МСК-14, зона 7	
	X	Y
1	1264150.87	7335738.86
2	1263639.76	7339621.15
3	1262141.25	7343238.86
4	1259757.47	7346345.46
5	1256650.87	7348729.24
6	1253033.16	7350227.75
7	1249150.87	7350738.86
8	1245268.58	7350227.75
9	1241650.87	7348729.24
10	1238544.27	7346345.46
11	1236160.49	7343238.86
12	1234661.98	7339621.15

13	1234150.87	7335738.86
14	1234661.98	7331856.58
15	1236160.49	7328238.86
16	1238544.27	7325132.26
17	1241650.87	7322748.48
18	1245268.58	7321249.98
19	1249150.87	7320738.86
20	1253033.16	7321249.98
21	1256650.87	7322748.48
22	1259757.47	7325132.26
23	1262141.25	7328238.86
24	1263639.76	7331856.58
25	1244667.82	7320245.64
26	1244533.85	7320745.64
27	1244167.82	7321111.66
28	1243667.82	7321245.64
29	1243167.82	7321111.66
30	1242801.80	7320745.64
31	1242667.82	7320245.64
32	1242801.80	7319745.64
33	1243167.82	7319379.61
34	1243667.82	7319245.64
35	1244167.82	7319379.61
36	1244533.85	7319745.64

8.3. Перечень кадастровых кварталов, в границах территорий которых полностью или частично расположена четвертая подзона приаэродромной территории аэродрома гражданской авиации Усть-Нера, приведен в таблице 5.2.

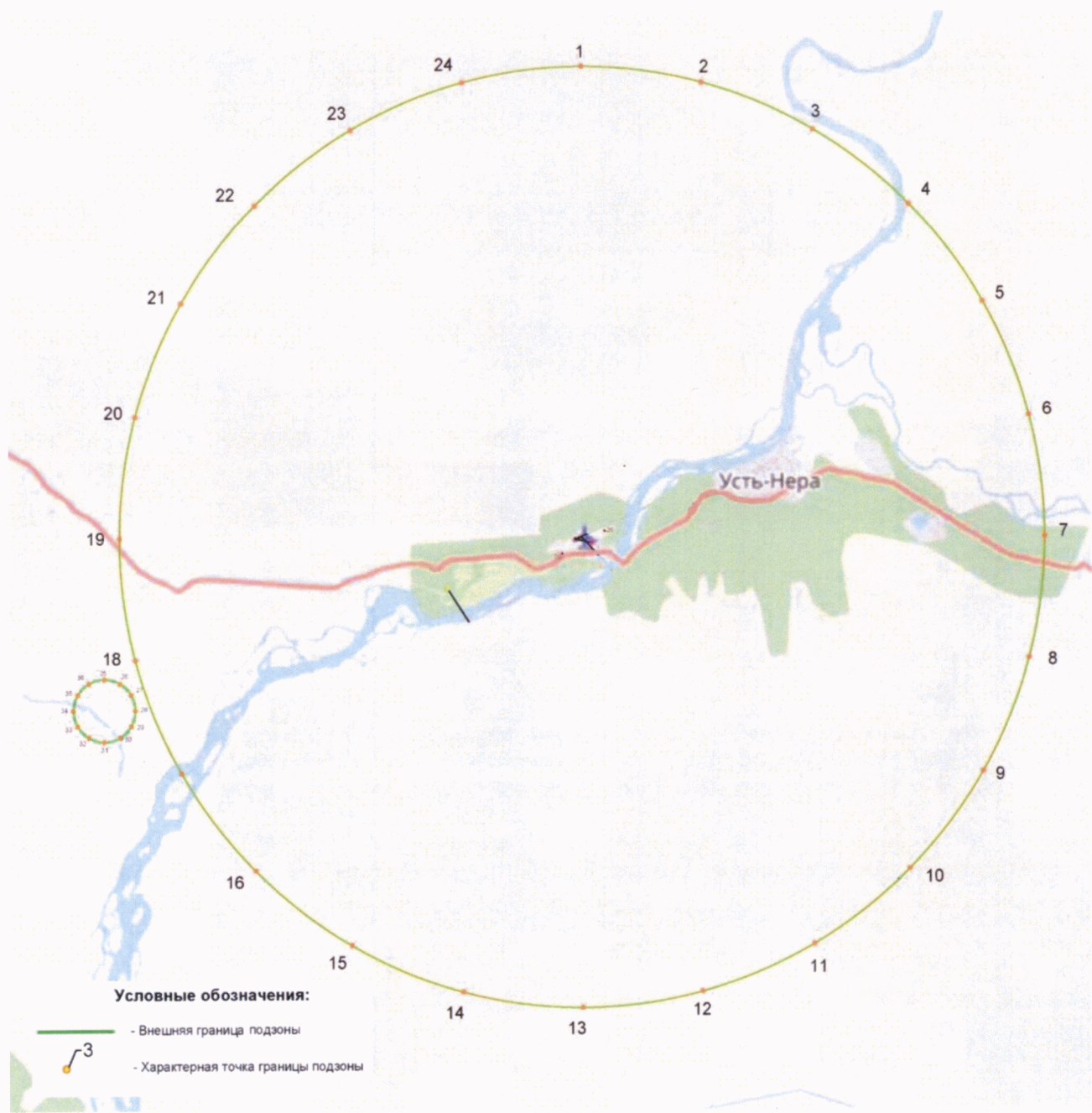
Таблица 5.2

№ п/п	Номера кадастровых кварталов				
	1	2	3	4	5
1	14:22:090002	14:22:050001	14:22:050002	14:22:050003	14:22:050004
2	14:22:060002	14:22:050005	—	—	—

8.4. Муниципальное образование, в границах территории которого полностью или частично расположена четвертая подзона приаэродромной территории аэродрома гражданской авиации Усть-Нера: Оймяконский район.

8.5. Графическое изображение границ четвертой подзоны приаэродромной территории аэродрома гражданской авиации Усть-Нера приведено на схеме 5.

Схема 5



8.6. Перечень секторов четвертой подзоны приаэродромной территории аэродрома гражданской авиации Усть-Нера приведен в таблице 5.3.

Таблица 5.3

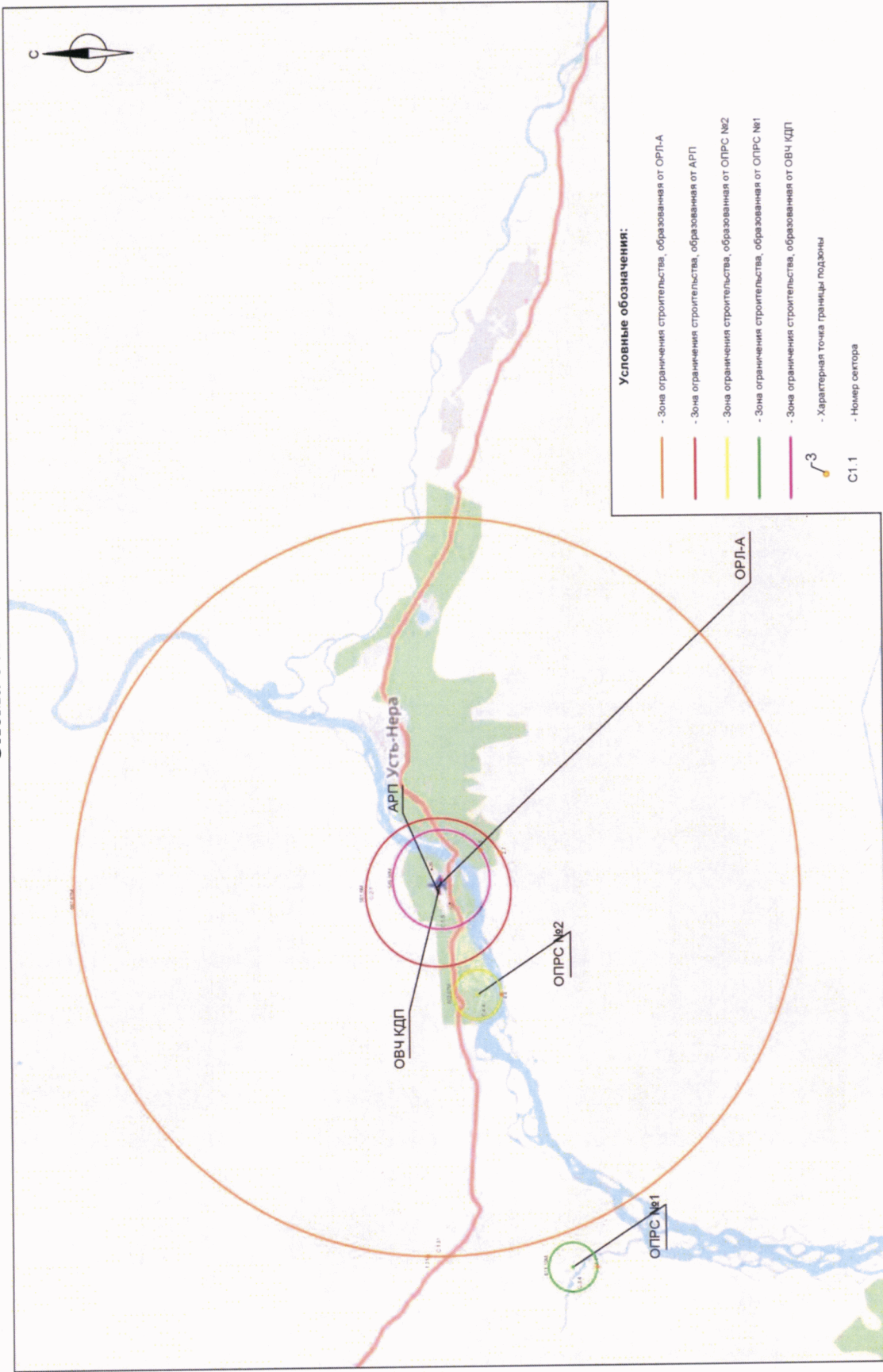
Сектор	Радиус от центра антенны, м		Набс, м	
	от	до	от	до
Обзорный радиолокатор аэродромный (далее – ОРЛ-А)				
Координаты фазового центра антенны в МСК-14, зона 7 X – 1249150.87; Y – 7335738.86				
1.1	0	500	–	–
1.2	500	1000	541,33	545,79
1.3	1000	1500	545,79	550,15
1.4	1500	2000	550,15	554,51
1.5	2000	2500	554,51	558,87
1.6	2500	3000	558,87	563,23
1.7	3000	3500	563,23	567,59
1.8	3500	4000	567,59	571,95
1.9	4000	4500	571,95	576,31
1.10	4500	5000	576,31	580,67
1.11	5000	5500	580,67	585,03
1.12	5500	6000	585,03	589,39
1.13	6000	6500	589,39	593,75
1.14	6500	7000	593,75	598,11
1.15	7000	7500	598,11	602,47
1.16	7500	8000	602,47	606,83
1.17	8000	8500	606,83	611,19
1.18	8500	9000	611,19	615,55
1.19	9000	9500	615,55	619,91
1.20	9500	10000	619,91	624,27

1.21	10000	10500	624,27	628,63
1.22	10500	11000	628,63	632,99
1.23	11000	11500	632,99	637,35
1.24	11500	12000	637,35	641,71
1.25	12000	12500	641,71	646,07
1.26	12500	13000	646,07	650,43
1.27	13000	13500	650,43	654,79
1.28	13500	14000	654,79	659,15
1.29	14000	14500	659,15	663,51
1.30	14500	15000	663,51	667,80
Автоматический радиопеленгатор (далее – АРП)				
Координаты фазового центра антенны в МСК-14, зона 7 X – 1249091.97; Y – 7335534.38				
2.1	0	400	–	529,28
2.2	400	500	535,43	538,00
2.3	500	1000	538,00	546,72
2.4.	1000	1500	546,72	555,44
2.5.	1500	2000	555,44	564,16
2.6.	2000	2500	564,16	572,88
2.7.	2500	3000	572,88	581,60
Отдельная приводная радиостанция 1 (далее – ОПРС № 1)				
Координаты фазового центра антенны в МСК-14, зона 7 X – 1243667.82; Y – 7320245.64				
3.1	0	300	–	–
3.2	0	100	–	523,62
3.3	100	500	546,07	567,36
3.4	500	1000	567,36	611,10
Отдельная приводная радиостанция 2 (далее – ОПРС № 2)				

Координаты фазового центра антенны в МСК-14, зона 7 X – 1247515.58; Y – 7331375.99				
4.1	0	300	–	–
4.2	0	100	–	515,39
4.3	100	500	528,07	559,13
4.4	500	1000	559,13	602,87
Средства авиационной электросвязи очень высокочастотного диапазона (далее – ОВЧ КДП)				
Координаты фазового центра антенны в МСК-14, зона 7 X – 1248965.78; Y – 7336055.50				
5.1	0	300	–	515,00
5.2	300	500	520,00	523,7
5.3	500	1000	523,7	532,4
5.4	1000	1500	532,4	541,1
5.5	1500	2000	541,1	549,8

8.7. Графическое изображение границ секторов четвертой подзоны приаэродромной территории аэродрома гражданской авиации Усть-Нера приведено на схеме 5.1.

Схема 5.1



9. Описание границ пятой подзоны:

9.1. Пятая подзона приаэродромной территории аэродрома гражданской авиации Усть-Нера выделена по границам, установленным исходя из требований безопасности полетов и промышленной безопасности опасных производственных объектов с учетом максимального радиуса зон поражения в случаях происшествий техногенного характера на опасных производственных объектах.

9.2. Перечень координат характерных точек границ пятой подзоны приаэродромной территории аэродрома гражданской авиации Усть-Нера приведен в таблице 6.1.

Таблица 6.1

Обозначение характерных точек границ	Координаты МСК-14, зона 7	
	X	Y
1	1248744.43	7334994.23
2	1246000.65	7321088.70
3	1242872.43	7305234.83
4	1234428.21	7308251.98
5	1242054.96	7322498.51
6	1249306.35	7336566.90
7	1255995.82	7349062.62
8	1263622.57	7363309.14
9	1255178.35	7366326.29
10	1252050.13	7350472.43
1.1	1263200.85	7330875.83
1.2	1263987.27	7334711.83
1.3	1263754.06	7338620.67
1.4	1262517.12	7342335.95
1.5	1260360.74	7345604.50
1.6	1257431.88	7348203.56
1.7	1253930.13	7349956.02
1.8	1250094.12	7350742.44
1.9	1246185.29	7350509.24
1.10	1242470.00	7349272.30
1.11	1239201.45	7347115.92
1.12	1236602.39	7344187.05
1.13	1234849.93	7340685.30
1.14	1234063.51	7336849.30
1.15	1234296.72	7332940.46
1.16	1235533.66	7329225.17
1.17	1237690.04	7325956.63

1.18	1240618.90	7323357.56
1.19	1244120.65	7321605.11
1.20	1247956.66	7320818.68
1.21	1251865.49	7321051.89
1.22	1255580.78	7322288.83
1.23	1258849.33	7324445.21
1.24	1261448.39	7327374.07

9.3. Перечень кадастровых кварталов, в границах территорий которых полностью или частично расположена пятая подзона приаэродромной территории аэродрома гражданской авиации Усть-Нера, приведен в таблице 6.2.

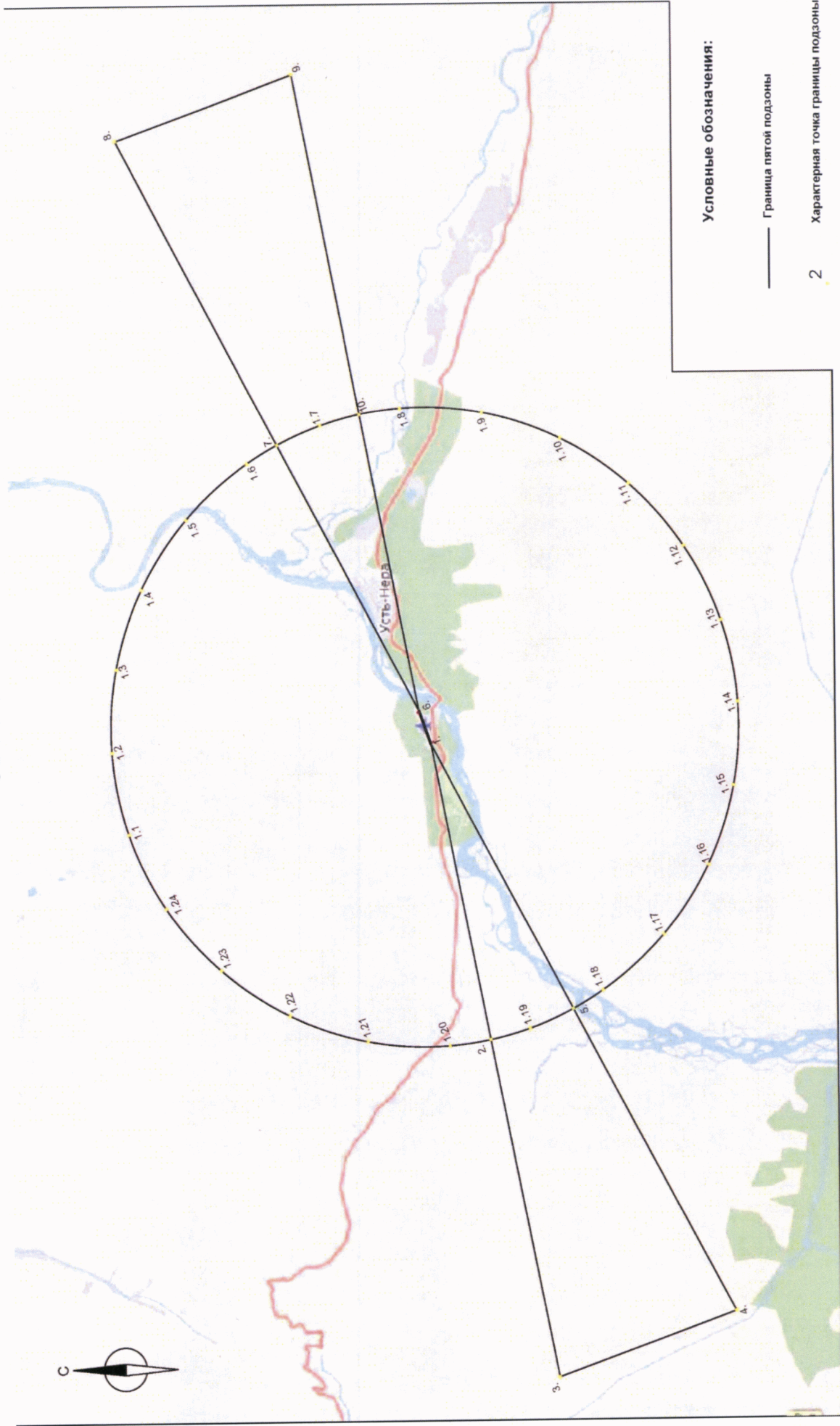
Таблица 6.2

№ п/п	Номера кадастровых кварталов				
	1	2	3	4	5
1	14:22:040002	14:22:050001	14:22:050002	14:22:050003	14:22:050004
2	14:22:060002	14:22:090002	14:22:050005	—	—

9.4. Муниципальное образование, в границах территории которого полностью или частично расположена пятая подзона приаэродромной территории аэродрома гражданской авиации Усть-Нера: Оймяконский район.

9.5. Графическое изображение границ пятой подзоны приаэродромной территории аэродрома гражданской авиации Усть-Нера приведено на схеме 6.

Схема 6



10. Описание границ шестой подзоны:

10.1. Шестая подзона приаэродромной территории аэродрома гражданской авиации Усть-Нера выделена по границам, установленным на удалении 15 км от КТА.

10.2. Перечень координат характерных точек границ шестой подзоны приаэродромной территории аэродрома гражданской авиации Усть-Нера приведен в таблице 7.1.

Таблица 7.1

Обозначение характерных точек границ	Координаты МСК-14, зона 7	
	X	Y
1	1264006.96	7336491.33
2	1263998.99	7336643.12
3	1263989.48	7336794.83
4	1263978.44	7336946.42
5	1263965.87	7337097.90
6	1263951.75	7337249.24
7	1263936.10	7337400.43
8	1263918.93	7337551.46
9	1263900.22	7337702.30
10	1263879.99	7337852.95
11	1263858.22	7338003.39
12	1263834.94	7338153.59
13	1263810.14	7338303.55
14	1263783.81	7338453.26
15	1263755.98	7338602.69
16	1263726.63	7338751.83
17	1263695.77	7338900.66
18	1263663.40	7339049.17
19	1263629.53	7339197.34
20	1263594.16	7339345.18
21	1263557.29	7339492.64
22	1263518.93	7339639.71
23	1263479.08	7339786.39
24	1263437.75	7339932.66
25	1263394.94	7340078.51
26	1263350.65	7340223.91
27	1263304.90	7340368.86
28	1263257.67	7340513.33
29	1263208.98	7340657.32

Обозначение характерных точек границ	Координаты МСК-14, зона 7	
	X	Y
30	1263158.83	7340800.81
31	1263107.24	7340943.79
32	1263054.20	7341086.23
33	1262999.71	7341228.12
34	1262943.80	7341369.46
35	1262886.45	7341510.23
36	1262827.67	7341650.40
37	1262767.49	7341789.97
38	1262705.89	7341928.93
39	1262642.89	7342067.26
40	1262578.49	7342204.93
41	1262512.69	7342341.95
42	1262445.51	7342478.30
43	1262376.96	7342613.95
44	1262307.03	7342748.90
45	1262235.74	7342883.15
46	1262163.08	7343016.66
47	1262089.09	7343149.43
48	1262013.74	7343281.43
49	1261937.06	7343412.67
50	1261859.07	7343543.13
51	1261779.76	7343672.79
52	1261699.13	7343801.64
53	1261617.20	7343929.66
54	1261533.97	7344056.85
55	1261449.46	7344183.19
56	1261363.68	7344308.66
57	1261276.63	7344433.26
58	1261188.32	7344556.97
59	1261098.77	7344679.79
60	1261007.97	7344801.67
61	1260915.94	7344922.64
62	1260822.70	7345042.67
63	1260728.24	7345161.76
64	1260632.57	7345279.87
65	1260535.72	7345397.01
66	1260437.68	7345513.16
67	1260338.47	7345628.31
68	1260238.11	7345742.46
69	1260136.58	7345855.57
70	1260033.92	7345967.66

Обозначение характерных точек границ	Координаты МСК-14, зона 7	
	X	Y
71	1259930.12	7346078.69
72	1259825.22	7346188.68
73	1259719.19	7346297.59
74	1259612.08	7346405.42
75	1259503.86	7346512.16
76	1259394.59	7346617.80
77	1259284.23	7346722.33
78	1259172.83	7346825.73
79	1259060.39	7346927.99
80	1258946.91	7347029.12
81	1258832.42	7347129.08
82	1258716.93	7347227.89
83	1258600.43	7347325.51
84	1258482.95	7347421.95
85	1258364.50	7347517.20
86	1258245.09	7347611.24
87	1258124.74	7347704.06
88	1258003.45	7347795.67
89	1257881.23	7347886.04
90	1257758.12	7347975.16
91	1257634.09	7348063.03
92	1257509.19	7348149.64
93	1257383.42	7348234.98
94	1257256.79	7348319.04
95	1257129.31	7348401.82
96	1257001.01	7348483.29
97	1256871.88	7348563.47
98	1256741.95	7348642.33
99	1256611.22	7348719.87
100	1256479.71	7348796.08
101	1256347.44	7348870.95
102	1256214.42	7348944.48
103	1256080.65	7349016.67
104	1255946.17	7349087.48
105	1255810.98	7349156.93
106	1255675.08	7349225.01
107	1255538.51	7349291.72
108	1255401.26	7349357.03
109	1255263.36	7349420.95
110	1255124.83	7349483.46
111	1254985.65	7349544.57

Обозначение характерных точек границ	Координаты МСК-14, зона 7	
	X	Y
112	1254845.88	7349604.26
113	1254705.50	7349662.55
114	1254564.54	7349719.40
115	1254423.01	7349774.82
116	1254280.94	7349828.79
117	1254138.31	7349881.34
118	1253995.17	7349932.42
119	1253851.50	7349982.07
120	1253707.35	7350030.25
121	1253562.72	7350076.96
122	1253417.62	7350122.21
123	1253272.06	7350165.99
124	1253126.08	7350208.29
125	1252979.67	7350249.11
126	1252832.85	7350288.44
127	1252685.65	7350326.28
128	1252538.07	7350362.64
129	1252390.13	7350397.49
130	1252241.85	7350430.83
131	1252093.22	7350462.68
132	1251944.30	7350493.02
133	1251795.06	7350521.85
134	1251645.54	7350549.16
135	1251495.76	7350574.96
136	1251345.72	7350599.24
137	1251195.44	7350622.00
138	1251044.94	7350643.22
139	1250894.23	7350662.94
140	1250743.33	7350681.11
141	1250592.25	7350697.76
142	1250441.01	7350712.88
143	1250289.63	7350726.46
144	1250138.12	7350738.51
145	1249986.49	7350749.03
146	1249834.76	7350758.00
147	1249682.96	7350765.44
148	1249531.08	7350771.33
149	1249379.15	7350775.70
150	1249227.18	7350778.51
151	1249075.20	7350779.79
152	1248923.21	7350779.53

Обозначение характерных точек границ	Координаты МСК-14, зона 7	
	X	Y
153	1248771.22	7350777.73
154	1248619.27	7350774.39
155	1248467.36	7350769.51
156	1248315.50	7350763.09
157	1248315.50	7350763.09
158	1248163.72	7350755.13
159	1248012.03	7350745.64
160	1247860.44	7350734.60
161	1247708.97	7350722.03
162	1247557.63	7350707.94
163	1247406.45	7350692.30
164	1247255.43	7350675.13
165	1247104.59	7350656.44
166	1246953.95	7350636.21
167	1246803.52	7350614.47
168	1246653.32	7350591.19
169	1246503.37	7350566.40
170	1246353.67	7350540.09
171	1246204.25	7350512.26
172	1246055.11	7350482.93
173	1245906.29	7350452.08
174	1245757.78	7350419.72
175	1245609.61	7350385.87
176	1245461.79	7350350.51
177	1245314.33	7350313.65
178	1245167.25	7350275.30
179	1245020.58	7350235.47
180	1244874.31	7350194.14
181	1244728.47	7350151.35
182	1244583.07	7350107.07
183	1244438.13	7350061.32
184	1244293.65	7350014.11
185	1244149.66	7349965.44
186	1244006.18	7349915.31
187	1243863.20	7349863.73
188	1243720.76	7349810.70
189	1243578.87	7349756.22
190	1243437.53	7349700.32
191	1243296.77	7349642.98
192	1243156.60	7349584.23
193	1243017.02	7349524.05

Обозначение характерных точек границ	Координаты МСК-14, зона 7	
	X	Y
194	1242878.07	7349462.47
195	1242739.75	7349399.48
196	1242602.06	7349335.08
197	1242465.04	7349269.31
198	1242328.69	7349202.14
199	1242193.04	7349133.59
200	1242058.08	7349063.68
201	1241923.84	7348992.40
202	1241790.33	7348919.76
203	1241657.56	7348845.78
204	1241525.55	7348770.45
205	1241394.30	7348693.79
206	1241263.84	7348615.80
207	1241134.18	7348536.49
208	1241005.33	7348455.88
209	1240877.30	7348373.96
210	1240750.11	7348290.76
211	1240623.77	7348206.26
212	1240498.29	7348120.49
213	1240373.68	7348033.45
214	1240249.97	7347945.15
215	1240127.15	7347855.61
216	1240005.25	7347764.83
217	1239884.28	7347672.81
218	1239764.24	7347579.57
219	1239645.16	7347485.12
220	1239527.03	7347389.47
221	1239409.89	7347292.63
222	1239293.72	7347194.61
223	1239178.56	7347095.41
224	1239064.41	7346995.05
225	1238951.29	7346893.54
226	1238839.20	7346790.88
227	1238728.15	7346687.10
228	1238618.16	7346582.19
229	1238509.24	7346476.18
230	1238401.40	7346369.07
231	1238294.65	7346260.88
232	1238189.00	7346151.60
233	1238084.48	7346041.26
234	1237981.06	7345929.88

Обозначение характерных точек границ	Координаты МСК-14, зона 7	
	X	Y
235	1237878.78	7345817.44
236	1237777.65	7345703.97
237	1237677.67	7345589.49
238	1237578.86	7345473.99
239	1237481.22	7345357.51
240	1237384.77	7345240.03
241	1237289.51	7345121.60
242	1237195.47	7345002.20
243	1237102.63	7344881.84
244	1237011.02	7344760.56
245	1236920.64	7344638.36
246	1236831.51	7344515.24
247	1236743.62	7344391.23
248	1236656.99	7344266.34
249	1236571.65	7344140.57
250	1236487.57	7344013.94
251	1236404.79	7343886.47
252	1236323.29	7343758.17
253	1236243.11	7343629.04
254	1236164.23	7343499.11
255	1236086.69	7343368.39
256	1236010.46	7343236.89
257	1235935.57	7343104.62
258	1235862.03	7342971.61
259	1235789.84	7342837.84
260	1235719.01	7342703.36
261	1235649.54	7342568.17
262	1235581.45	7342432.28
263	1235514.73	7342295.70
264	1235449.41	7342158.47
265	1235385.48	7342020.57
266	1235322.95	7341882.03
267	1235261.83	7341742.86
268	1235202.12	7341603.09
269	1235143.83	7341462.71
270	1235086.97	7341321.75
271	1235031.54	7341180.22
272	1234977.54	7341038.14
273	1234924.99	7340895.52
274	1234873.88	7340752.36
275	1234824.22	7340608.71

Обозначение характерных точек границ	Координаты МСК-14, зона 7	
	X	Y
276	1234776.03	7340464.55
277	1234729.30	7340319.92
278	1234684.04	7340174.82
279	1234640.25	7340029.26
280	1234597.94	7339883.27
281	1234557.11	7339736.86
282	1234517.76	7339590.04
283	1234479.91	7339442.84
284	1234443.54	7339295.26
285	1234408.68	7339147.31
286	1234375.32	7338999.01
287	1234343.45	7338850.40
288	1234313.11	7338701.45
289	1234284.27	7338552.22
290	1234256.94	7338402.70
291	1234231.13	7338252.91
292	1234206.84	7338102.86
293	1234184.08	7337952.58
294	1234162.83	7337802.07
295	1234143.11	7337651.36
296	1234124.92	7337500.45
297	1234108.26	7337349.36
298	1234093.13	7337198.12
299	1234079.54	7337046.73
300	1234067.48	7336895.21
301	1234056.96	7336743.57
302	1234047.97	7336591.85
303	1234040.53	7336440.03
304	1234034.61	7336288.14
305	1234030.25	7336136.21
306	1234027.41	7335984.23
307	1234026.12	7335832.24
308	1234026.38	7335680.23
309	1234028.17	7335528.25
310	1234031.49	7335376.28
311	1234036.37	7335224.36
312	1234042.78	7335072.49
313	1234042.78	7335072.49
314	1234050.73	7334920.70
315	1234060.21	7334768.99
316	1234071.24	7334617.40

Обозначение характерных точек границ	Координаты МСК-14, зона 7	
	X	Y
317	1234083.80	7334465.92
318	1234097.90	7334314.57
319	1234113.52	7334163.38
320	1234130.68	7334012.35
321	1234149.37	7333861.50
322	1234169.59	7333710.84
323	1234191.32	7333560.40
324	1234214.59	7333410.19
325	1234239.38	7333260.23
326	1234265.68	7333110.52
327	1234293.50	7332961.09
328	1234322.83	7332811.94
329	1234353.68	7332663.10
330	1234386.04	7332514.58
331	1234419.89	7332366.40
332	1234455.25	7332218.56
333	1234492.09	7332071.09
334	1234530.43	7331924.01
335	1234570.26	7331777.32
336	1234611.58	7331631.04
337	1234654.38	7331485.18
338	1234698.65	7331339.77
339	1234744.40	7331194.81
340	1234791.61	7331050.33
341	1234840.27	7330906.33
342	1234890.41	7330762.83
343	1234941.99	7330619.84
344	1234995.01	7330477.39
345	1235049.48	7330335.49
346	1235105.39	7330194.13
347	1235162.72	7330053.35
348	1235221.48	7329913.16
349	1235281.65	7329773.58
350	1235343.23	7329634.61
351	1235406.23	7329496.27
352	1235470.62	7329358.58
353	1235536.41	7329221.55
354	1235603.57	7329085.19
355	1235672.12	7328949.52
356	1235742.04	7328814.55
357	1235813.32	7328680.29

Обозначение характерных точек границ	Координаты МСК-14, зона 7	
	X	Y
358	1235885.95	7328546.77
359	1235959.95	7328413.99
360	1236035.27	7328281.96
361	1236111.94	7328150.71
362	1236189.93	7328020.24
363	1236269.24	7327890.56
364	1236349.86	7327761.69
365	1236431.78	7327633.66
366	1236515.00	7327506.45
367	1236599.49	7327380.10
368	1236685.27	7327254.61
369	1236772.31	7327129.98
370	1236860.61	7327006.26
371	1236950.16	7326883.43
372	1237040.96	7326761.52
373	1237132.98	7326640.54
374	1237226.22	7326520.49
375	1237320.68	7326401.38
376	1237416.33	7326283.26
377	1237513.18	7326166.10
378	1237611.22	7326049.93
379	1237710.42	7325934.76
380	1237810.79	7325820.59
381	1237912.31	7325707.46
382	1238014.96	7325595.36
383	1238118.75	7325484.30
384	1238223.67	7325374.30
385	1238329.69	7325265.37
386	1238436.81	7325157.52
387	1238545.01	7325050.76
388	1238654.30	7324945.11
389	1238764.64	7324840.56
390	1238876.05	7324737.14
391	1238988.49	7324634.86
392	1239101.97	7324533.71
393	1239216.46	7324433.73
394	1239331.96	7324334.91
395	1239448.47	7324237.26
396	1239565.94	7324140.80
397	1239684.40	7324045.54
398	1239803.81	7323951.48

Обозначение характерных точек границ	Координаты МСК-14, зона 7	
	X	Y
399	1239924.17	7323858.64
400	1240045.46	7323767.02
401	1240167.68	7323676.63
402	1240290.80	7323587.49
403	1240414.83	7323499.60
404	1240539.73	7323412.98
405	1240665.51	7323327.61
406	1240792.15	7323243.54
407	1240919.63	7323160.75
408	1241047.96	7323079.26
409	1241177.09	7322999.06
410	1241307.03	7322920.19
411	1241437.77	7322842.63
412	1241569.28	7322766.40
413	1241701.56	7322691.51
414	1241834.60	7322617.96
415	1241968.36	7322545.77
416	1242102.85	7322474.94
417	1242238.06	7322405.47
418	1242373.97	7322337.37
419	1242510.55	7322270.66
420	1242647.81	7322205.33
421	1242785.72	7322141.39
422	1242924.27	7322078.87
423	1243063.45	7322017.74
424	1243203.24	7321958.04
425	1243343.63	7321899.74
426	1243484.60	7321842.89
427	1243626.14	7321787.44
428	1243768.24	7321733.45
429	1243910.87	7321680.90
430	1244054.04	7321629.80
431	1244197.70	7321580.14
432	1244341.87	7321531.95
433	1244486.52	7321485.22
434	1244631.64	7321439.96
435	1244777.20	7321396.18
436	1244923.21	7321353.87
437	1245069.63	7321313.03
438	1245216.46	7321273.69
439	1245363.68	7321235.85

Обозначение характерных точек границ	Координаты МСК-14, зона 7	
	X	Y
440	1245511.28	7321199.48
441	1245659.23	7321164.62
442	1245807.54	7321131.27
443	1245956.18	7321099.41
444	1246105.13	7321069.07
445	1246254.37	7321040.22
446	1246403.90	7321012.91
447	1246553.71	7320987.10
448	1246703.76	7320962.82
449	1246854.06	7320940.05
450	1247004.58	7320918.82
451	1247155.31	7320899.10
452	1247306.22	7320880.93
453	1247457.32	7320864.27
454	1247608.57	7320849.15
455	1247759.97	7320835.56
456	1247911.51	7320823.51
457	1248063.15	7320812.99
458	1248214.90	7320804.01
459	1248366.73	7320796.57
460	1248518.62	7320790.68
461	1248670.57	7320786.31
462	1248822.55	7320783.49
463	1248974.56	7320782.21
464	1249126.57	7320782.48
465	1249278.56	7320784.27
466	1249430.53	7320787.61
467	1249582.47	7320792.50
468	1249734.34	7320798.91
469	1249734.34	7320798.91
470	1249886.14	7320806.87
471	1250037.86	7320816.37
472	1250189.46	7320827.41
473	1250340.96	7320839.98
474	1250492.31	7320854.08
475	1250643.52	7320869.72
476	1250794.55	7320886.89
477	1250945.41	7320905.59
478	1251096.06	7320925.82
479	1251246.51	7320947.57
480	1251396.72	7320970.85

Обозначение характерных точек границ	Координаты МСК-14, зона 7	
	X	Y
481	1251546.69	7320995.64
482	1251696.41	7321021.96
483	1251845.85	7321049.79
484	1251995.00	7321079.14
485	1252143.85	7321109.99
486	1252292.37	7321142.35
487	1252440.57	7321176.22
488	1252588.40	7321211.59
489	1252735.87	7321248.45
490	1252882.96	7321286.81
491	1253029.66	7321326.65
492	1253175.94	7321367.97
493	1253321.79	7321410.79
494	1253467.21	7321455.08
495	1253612.17	7321500.83
496	1253756.66	7321548.06
497	1253900.66	7321596.74
498	1254044.16	7321646.88
499	1254187.15	7321698.47
500	1254329.60	7321751.51
501	1254471.52	7321806.00
502	1254612.86	7321861.92
503	1254753.64	7321919.25
504	1254893.83	7321978.03
505	1255033.41	7322038.22
506	1255172.39	7322099.82
507	1255310.72	7322162.82
508	1255448.41	7322227.22
509	1255585.45	7322293.02
510	1255721.80	7322360.20
511	1255857.47	7322428.76
512	1255992.45	7322498.69
513	1256126.70	7322569.98
514	1256260.22	7322642.64
515	1256393.00	7322716.64
516	1256525.02	7322791.98
517	1256656.28	7322868.66
518	1256786.74	7322946.66
519	1256916.41	7323025.99
520	1257045.27	7323106.61
521	1257173.31	7323188.55

Обозначение характерных точек границ	Координаты МСК-14, зона 7	
	X	Y
522	1257300.51	7323271.77
523	1257426.86	7323356.29
524	1257552.35	7323442.08
525	1257676.96	7323529.13
526	1257800.68	7323617.45
527	1257923.50	7323707.01
528	1258045.41	7323797.81
529	1258166.39	7323889.84
530	1258286.44	7323983.10
531	1258405.52	7324077.57
532	1258523.65	7324173.23
533	1258640.80	7324270.09
534	1258756.96	7324368.13
535	1258872.13	7324467.35
536	1258986.28	7324567.73
537	1259099.41	7324669.26
538	1259211.50	7324771.93
539	1259322.55	7324875.73
540	1259432.54	7324980.65
541	1259541.46	7325086.68
542	1259649.30	7325193.81
543	1259756.05	7325302.03
544	1259861.69	7325411.31
545	1259966.23	7325521.68
546	1260069.64	7325633.08
547	1260171.92	7325745.54
548	1260273.05	7325859.03
549	1260373.02	7325973.53
550	1260471.83	7326089.03
551	1260569.47	7326205.54
552	1260665.92	7326323.03
553	1260761.17	7326441.49
554	1260855.22	7326560.91
555	1260948.06	7326681.28
556	1261039.66	7326802.58
557	1261130.03	7326924.80
558	1261219.16	7327047.94
559	1261307.04	7327171.97
560	1261393.66	7327296.88
561	1261479.00	7327422.66
562	1261563.07	7327549.31

Обозначение характерных точек границ	Координаты МСК-14, зона 7	
	X	Y
563	1261645.85	7327676.79
564	1261727.34	7327805.11
565	1261807.51	7327934.26
566	1261886.38	7328064.20
567	1261963.92	7328194.94
568	1262040.13	7328326.46
569	1262115.01	7328458.74
570	1262188.54	7328591.77
571	1262260.73	7328725.55
572	1262331.55	7328860.05
573	1262401.01	7328995.25
574	1262469.09	7329131.16
575	1262535.79	7329267.75
576	1262601.10	7329405.00
577	1262665.02	7329542.92
578	1262727.54	7329681.47
579	1262788.65	7329820.65
580	1262848.35	7329960.44
581	1262906.62	7330100.83
582	1262963.48	7330241.81
583	1263018.90	7330383.35
584	1263072.88	7330525.45
585	1263125.42	7330668.08
586	1263176.51	7330811.24
587	1263226.14	7330954.91
588	1263274.33	7331099.07
589	1263321.05	7331243.72
590	1263366.29	7331388.83
591	1263410.07	7331534.40
592	1263452.36	7331680.40
593	1263493.18	7331826.82
594	1263532.50	7331973.65
595	1263570.35	7332120.87
596	1263606.69	7332268.45
597	1263641.54	7332416.41
598	1263674.89	7332564.72
599	1263706.73	7332713.34
600	1263737.06	7332862.29
601	1263765.89	7333011.53
602	1263793.20	7333161.06
603	1263818.98	7333310.86

Обозначение характерных точек границ	Координаты МСК-14, зона 7	
	X	Y
604	1263843.25	7333460.91
605	1263866.01	7333611.20
606	1263887.24	7333761.72
607	1263906.94	7333912.43
608	1263925.11	7334063.35
609	1263941.75	7334214.43
610	1263956.86	7334365.68
611	1263970.44	7334517.07
612	1263982.48	7334668.60
613	1263992.98	7334820.24
614	1264001.95	7334971.97
615	1264009.38	7335123.79
616	1264015.27	7335275.68
617	1264019.62	7335427.61
618	1264022.44	7335579.59
619	1264023.70	7335731.59
620	1264023.44	7335883.59
621	1264021.63	7336035.58
622	1264018.27	7336187.54
623	1264013,39	7336339,47

10.3. Перечень кадастровых кварталов, в границах территорий которых полностью или частично расположена шестая подзона приаэродромной территории аэродрома гражданской авиации Усть-Нера, приведен в таблице 7.2.

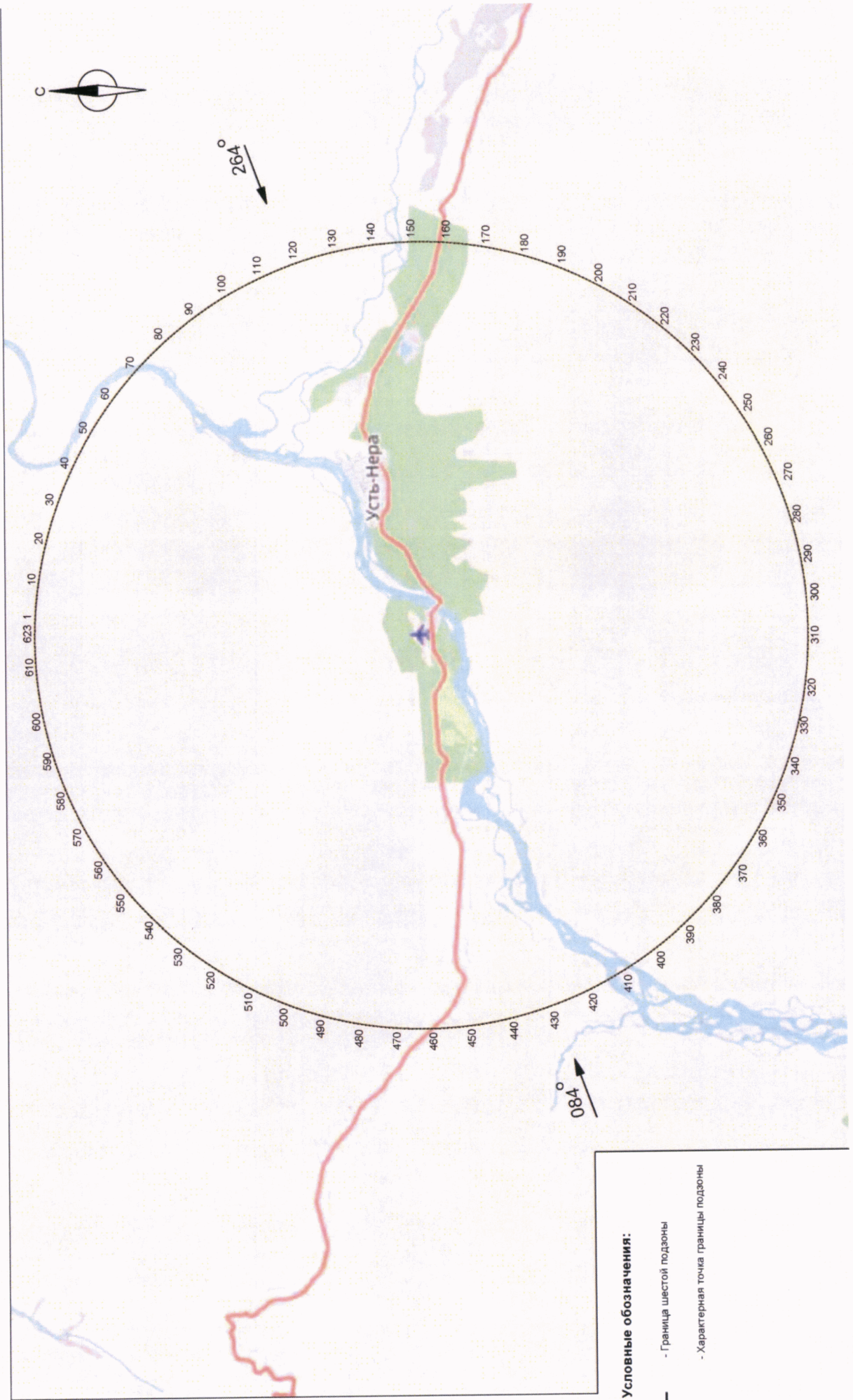
Таблица 7.2

№ п/п	Номера кадастровых кварталов				
	1	2	3	4	5
1	14:22:090002	14:22:050001	14:22:050002	14:22:050003	14:22:050004
2	14:22:060002	14:22:050005	—	—	—

10.4. Муниципальное образование, в границах территории которого полностью или частично расположена шестая подзона приаэродромной территории аэродрома гражданской авиации Усть-Нера: Оймяконский район.

10.5. Графическое изображение границ шестой подзоны приаэродромной территории аэродрома гражданской авиации Усть-Нера приведено на схеме 7.

Схема 7



11. Описание границ седьмой подзоны:

11.1. Седьмая подзона приаэродромной территории аэродрома гражданской авиации Усть-Нера определена из условий воздействия авиационного шума и включает территорию, ограниченную контуром эквивалентного уровня звука для дневного времени суток.

11.2. Перечень координат характерных точек границ седьмой подзоны приаэродромной территории аэродрома гражданской авиации Усть-Нера приведен в таблице 8.1.

Таблица 8.1

Обозначение характерных точек границ	Координаты МСК-14, зона 7	
	X	Y
1	1248432.50	7334533.03
2	1248433.47	7334525.29
3	1248433.89	7334522.51
4	1248434.02	7334520.92
5	1248434.25	7334517.11
6	1248434.75	7334505.94
7	1248435.02	7334497.76
8	1248435.43	7334489.36
9	1248436.49	7334477.25
10	1248437.08	7334472.83
11	1248437.64	7334470.36
12	1248438.79	7334466.80
13	1248442.72	7334452.93
1	1248450.05	7334430.37
2	1248458.37	7334411.89
3	1248463.77	7334401.75
4	1248473.41	7334385.40
5	1248478.68	7334376.30
6	1248479.73	7334374.67
7	1248481.41	7334373.41
8	1248490.77	7334368.29
9	1248507.14	7334359.16
10	1248516.84	7334354.47
11	1248538.52	7334346.88
12	1248546.13	7334345.53
13	1248559.69	7334344.83
14	1248571.14	7334343.88
15	1248575.55	7334343.92
16	1248587.35	7334346.09

17	1248604.55	7334352.77
18	1248617.28	7334357.66
19	1248627.53	7334361.86
20	1248634.58	7334365.43
21	1248638.79	7334368.79
22	1248643.13	7334372.55
23	1248649.16	7334377.65
24	1248665.41	7334390.66
25	1248679.72	7334403.39
26	1248685.72	7334409.62
27	1248690.69	7334415.66
28	1248695.13	7334421.45
29	1248700.09	7334427.92
30	1248706.21	7334435.34
31	1248721.60	7334453.16
32	1248724.99	7334456.69
33	1248732.54	7334463.05
34	1248741.92	7334467.69
35	1248750.18	7334472.00
36	1248759.03	7334476.57
37	1248767.01	7334480.22
38	1248776.92	7334484.76
39	1248783.07	7334488.32
40	1248792.89	7334493.84
41	1248798.61	7334497.45
42	1248812.45	7334507.84
43	1248817.76	7334512.51
44	1248825.98	7334520.44
45	1248831.00	7334525.15
46	1248836.98	7334531.08
47	1248845.48	7334538.77
48	1248850.59	7334543.89
49	1248862.24	7334557.88
50	1248866.43	7334563.91
51	1248872.64	7334573.87
52	1248876.13	7334579.17
53	1248878.03	7334582.06
54	1248881.79	7334587.42
55	1248888.56	7334596.50
56	1248892.27	7334601.81
57	1248898.02	7334611.25
58	1248900.88	7334616.71
59	1248901.75	7334618.72
60	1248903.42	7334622.80

61	1248907.87	7334632.22
62	1248909.76	7334635.65
63	1248913.10	7334642.87
64	1248917.27	7334653.76
65	1248919.59	7334660.72
66	1248921.56	7334667.11
67	1248924.24	7334675.62
68	1248926.08	7334680.94
69	1248927.55	7334685.52
70	1248929.00	7334689.14
71	1248932.31	7334696.81
72	1248934.67	7334701.99
73	1248937.11	7334707.41
74	1248941.73	7334718.63
75	1248942.99	7334722.18
76	1248944.15	7334725.48
77	1248948.18	7334735.32
78	1248950.23	7334739.86
79	1248952.48	7334745.07
80	1248957.73	7334759.01
81	1248959.66	7334764.92
82	1248961.31	7334770.25
83	1248964.86	7334780.57
84	1248967.23	7334786.47
85	1248971.02	7334797.33
86	1248972.83	7334802.98
87	1248974.61	7334808.56
88	1248978.16	7334818.87
89	1248979.21	7334821.53
90	1248979.91	7334823.00
91	1248981.24	7334826.08
92	1248984.30	7334833.33
93	1248989.28	7334844.33
94	1248995.05	7334857.88
95	1248999.39	7334869.40
96	1249000.82	7334873.55
97	1249004.74	7334883.50
98	1249006.45	7334887.28
99	1249008.35	7334891.71
100	1249013.52	7334905.65
101	1249015.74	7334912.34
102	1249017.68	7334918.45
103	1249020.43	7334926.82
104	1249022.44	7334932.25

105	1249023.97	7334936.59
106	1249024.71	7334938.85
107	1249025.87	7334941.98
108	1249030.07	7334951.64
109	1249032.27	7334956.23
110	1249034.46	7334960.79
111	1249038.71	7334970.40
112	1249041.12	7334976.59
113	1249045.42	7334986.17
114	1249047.64	7334990.71
115	1249050.10	7334995.97
116	1249055.86	7335009.92
117	1249058.00	7335015.78
118	1249059.81	7335021.01
119	1249063.63	7335031.06
120	1249064.85	7335033.84
121	1249066.06	7335036.56
122	1249069.72	7335046.17
123	1249071.44	7335051.13
124	1249073.19	7335056.14
125	1249077.08	7335066.13
126	1249078.42	7335069.08
127	1249080.56	7335073.38
128	1249082.10	7335076.86
129	1249083.14	7335079.06
130	1249087.90	7335088.17
131	1249090.67	7335093.24
132	1249093.73	7335099.08
133	1249100.22	7335113.03
134	1249102.36	7335118.31
135	1249106.18	7335128.02
136	1249109.72	7335135.87
137	1249113.87	7335145.31
138	1249118.98	7335158.34
139	1249121.18	7335164.25
140	1249125.04	7335174.27
141	1249125.91	7335176.33
142	1249126.68	7335177.75
143	1249127.24	7335178.93
144	1249130.34	7335184.42
145	1249136.35	7335194.79
146	1249143.57	7335208.15
147	1249149.20	7335219.87
148	1249153.30	7335228.91

149	1249157.32	7335236.70
150	1249162.10	7335246.33
151	1249167.78	7335259.19
152	1249172.49	7335270.41
153	1249175.27	7335276.64
154	1249176.08	7335278.04
155	1249176.70	7335279.22
156	1249180.00	7335284.55
157	1249186.36	7335294.53
158	1249194.19	7335307.69
159	1249200.55	7335319.63
160	1249205.10	7335328.70
161	1249209.21	7335335.91
162	1249213.45	7335343.25
163	1249218.28	7335352.59
164	1249223.03	7335361.74
165	1249227.09	7335368.72
166	1249229.94	7335373.20
167	1249232.17	7335377.15
168	1249235.96	7335383.26
169	1249242.03	7335392.25
170	1249249.63	7335404.48
171	1249256.59	7335417.35
172	1249261.59	7335427.38
173	1249265.13	7335433.76
174	1249266.15	7335435.39
175	1249268.97	7335440.67
176	1249270.19	7335443.25
177	1249274.12	7335450.75
178	1249279.14	7335459.25
179	1249281.48	7335463.16
180	1249286.11	7335471.83
181	1249287.47	7335474.85
182	1249288.80	7335477.97
183	1249293.38	7335487.28
184	1249295.68	7335491.57
185	1249298.17	7335496.62
186	1249303.84	7335510.57
187	1249305.87	7335516.64
188	1249309.32	7335527.84
189	1249311.90	7335535.52
190	1249312.32	7335536.76
191	1249313.66	7335541.52
192	1249316.28	7335551.88

193	1249317.95	7335559.02
194	1249320.96	7335572.28
195	1249322.61	7335579.25
196	1249322.90	7335580.16
197	1249323.10	7335580.80
198	1249325.23	7335586.94
199	1249329.56	7335599.25
200	1249334.47	7335613.71
201	1249337.78	7335624.30
202	1249338.89	7335627.78
203	1249342.71	7335637.83
204	1249344.64	7335642.37
205	1249346.76	7335647.55
206	1249351.77	7335661.49
207	1249353.64	7335667.44
208	1249355.24	7335672.81
209	1249358.64	7335683.28
210	1249359.74	7335686.25
211	1249360.90	7335689.51
212	1249364.68	7335701.78
213	1249366.53	7335708.30
214	1249369.97	7335720.63
215	1249372.07	7335727.66
216	1249372.40	7335728.49
217	1249373.01	7335730.16
218	1249373.16	7335730.65
219	1249375.48	7335736.82
220	1249380.05	7335748.69
221	1249385.21	7335762.84
222	1249388.73	7335773.75
223	1249389.84	7335777.51
224	1249393.36	7335787.84
225	1249395.06	7335792.34
226	1249396.92	7335797.42
227	1249401.37	7335811.35
228	1249403.06	7335817.39
229	1249406.16	7335828.71
230	1249408.62	7335836.74
231	1249411.44	7335845.92
232	1249415.32	7335859.60
233	1249418.81	7335872.16
234	1249420.81	7335879.03
235	1249421.03	7335879.64
236	1249421.47	7335880.86

237	1249421.58	7335881.22
238	1249421.77	7335881.75
239	1249423.00	7335884.89
240	1249426.19	7335892.95
241	1249428.63	7335899.10
242	1249433.97	7335913.29
243	1249437.67	7335924.16
244	1249440.51	7335932.90
245	1249444.10	7335942.64
246	1249448.35	7335954.53
247	1249452.55	7335967.70
248	1249455.96	7335978.87
249	1249458.55	7335986.61
250	1249461.23	7335994.41
251	1249464.81	7336005.76
252	1249468.35	7336016.98
253	1249470.96	7336024.52
254	1249472.31	7336027.88
255	1249473.22	7336030.42
256	1249475.76	7336036.78
257	1249480.48	7336048.09
258	1249485.92	7336061.80
259	1249489.97	7336073.15
260	1249493.12	7336082.28
261	1249496.69	7336091.35
262	1249501.00	7336102.67
263	1249505.68	7336116.42
264	1249509.47	7336128.09
265	1249511.94	7336135.08
266	1249513.59	7336139.54
267	1249515.72	7336145.95
268	1249518.91	7336154.63
269	1249522.76	7336163.83
270	1249526.25	7336171.83
271	1249528.70	7336178.04
272	1249531.70	7336185.27
273	1249536.28	7336195.39
274	1249541.73	7336208.04
275	1249546.48	7336220.46
276	1249550.19	7336230.59
277	1249553.46	7336238.42
278	1249557.19	7336247.44
279	1249561.89	7336260.03
280	1249566.05	7336271.49

281	1249568.67	7336278.17
282	1249570.31	7336281.63
283	1249573.28	7336287.35
284	1249578.95	7336297.95
285	1249585.72	7336311.38
286	1249590.95	7336323.02
287	1249594.77	7336332.13
288	1249598.58	7336340.32
289	1249603.34	7336351.04
290	1249609.10	7336365.40
291	1249613.68	7336377.47
292	1249615.97	7336383.45
293	1249616.18	7336383.93
294	1249616.43	7336384.61
295	1249619.31	7336390.25
296	1249624.95	7336401.04
297	1249631.51	7336414.27
298	1249636.29	7336424.96
299	1249639.80	7336433.56
300	1249643.71	7336442.47
301	1249648.35	7336453.83
302	1249653.37	7336467.54
303	1249657.35	7336479.10
304	1249659.82	7336486.01
305	1249661.35	7336490.52
306	1249663.39	7336497.10
307	1249666.44	7336506.01
308	1249670.05	7336515.37
309	1249673.27	7336523.33
310	1249675.53	7336529.34
311	1249678.14	7336536.77
312	1249682.11	7336547.68
313	1249686.63	7336560.78
314	1249690.42	7336572.74
315	1249693.37	7336582.79
316	1249696.15	7336591.92
317	1249699.31	7336602.94
318	1249703.02	7336616.97
319	1249706.18	7336629.25
320	1249708.16	7336636.72
321	1249709.70	7336643.03
322	1249711.94	7336652.92
323	1249714.55	7336664.05
324	1249716.85	7336672.91

325	1249718.38	7336678.15
326	1249719.36	7336681.75
327	1249721.09	7336689.01
328	1249724.17	7336701.83
329	1249727.50	7336716.28
330	1249729.73	7336726.87
331	1249731.18	7336736.41
332	1249732.82	7336748.66
333	1249734.42	7336761.96
334	1249735.77	7336773.68
335	1249736.17	7336778.51
336	1249736.82	7336791.68
337	1249736.95	7336797.34
338	1249737.03	7336810.15
339	1249737.11	7336822.35
340	1249736.96	7336827.80
341	1249735.97	7336842.58
342	1249735.33	7336848.93
343	1249733.85	7336862.29
344	1249732.78	7336873.90
345	1249731.24	7336883.28
346	1249728.19	7336896.94
347	1249725.97	7336905.45
348	1249721.63	7336921.10
349	1249719.19	7336930.40
350	1249716.76	7336937.78
351	1249711.34	7336950.85
352	1249705.29	7336965.35
353	1249701.69	7336973.38
354	1249691.91	7336993.18
355	1249687.70	7337000.93
356	1249679.69	7337015.07
357	1249673.58	7337026.21
358	1249673.21	7337027.14
359	1249672.67	7337028.98
360	1249671.62	7337033.94
361	1249670.43	7337042.20
362	1249669.69	7337050.84
363	1249669.57	7337054.79
364	1249669.39	7337062.65
365	1249668.84	7337073.75
366	1249668.49	7337077.69
367	1249668.32	7337079.01
368	1249667.68	7337081.67

369	1249667.01	7337085.06
370	1249665.36	7337094.39
371	1249664.33	7337100.87
372	1249662.17	7337115.08
373	1249660.45	7337125.84
374	1249659.88	7337128.73
375	1249658.83	7337133.09
376	1249658.33	7337134.77
377	1249654.36	7337144.76
378	1249648.17	7337160.75
379	1249643.84	7337170.57
380	1249631.12	7337194.64
381	1249625.30	7337204.00
382	1249619.80	7337211.70
383	1249608.98	7337225.55
384	1249605.86	7337228.87
385	1249595.89	7337235.61
386	1249580.75	7337245.15
387	1249572.33	7337249.71
388	1249552.75	7337258.05
389	1249545.55	7337260.17
390	1249532.07	7337262.94
391	1249515.73	7337266.23
392	1249502.05	7337265.91
393	1249495.93	7337265.04
394	1249482.63	7337262.49
395	1249470.96	7337260.62
396	1249460.99	7337258.45
397	1249451.20	7337255.28
398	1249439.75	7337249.69
399	1249426.29	7337242.50
400	1249415.78	7337236.49
401	1249409.80	7337232.84
402	1249404.27	7337228.61
403	1249394.79	7337221.63
404	1249382.32	7337211.58
405	1249371.18	7337201.55
406	1249363.55	7337194.08
407	1249358.36	7337189.36
408	1249352.20	7337184.25
409	1249338.04	7337173.39
410	1249328.13	7337165.92
411	1249319.33	7337158.92
412	1249315.83	7337156.38

413	1249306.88	7337151.39
414	1249292.23	7337146.01
415	1249278.31	7337140.37
416	1249266.80	7337135.40
417	1249259.72	7337132.28
418	1249252.38	7337128.67
419	1249241.34	7337123.61
420	1249228.53	7337117.23
421	1249218.78	7337111.57
422	1249211.44	7337106.59
423	1249203.65	7337101.65
424	1249195.30	7337095.64
425	1249186.80	7337088.44
426	1249179.41	7337081.78
427	1249173.36	7337076.87
428	1249169.07	7337073.46
429	1249165.34	7337069.88
430	1249159.99	7337064.69
431	1249152.30	7337057.92
432	1249143.05	7337049.12
433	1249134.42	7337039.73
434	1249127.79	7337031.94
435	1249122.69	7337026.48
436	1249119.14	7337022.66
437	1249115.76	7337018.30
438	1249110.88	7337012.21
439	1249104.25	7337004.81
440	1249096.89	7336996.28
441	1249090.45	7336987.85
442	1249085.01	7336980.29
443	1249079.72	7336973.60
444	1249074.34	7336966.65
445	1249063.31	7336950.71
446	1249054.06	7336938.93
447	1249050.38	7336933.99
448	1249045.60	7336927.86
449	1249039.16	7336920.22
450	1249030.87	7336910.03
451	1249022.26	7336898.61
452	1249015.73	7336889.51
453	1249011.73	7336884.17
454	1249008.93	7336880.65
455	1249004.65	7336875.83
456	1248997.00	7336867.59

457	1248986.53	7336855.44
458	1248976.37	7336842.46
459	1248969.48	7336832.96
460	1248965.82	7336828.03
461	1248965.13	7336827.27
462	1248964.45	7336826.44
463	1248960.40	7336821.82
464	1248952.68	7336813.22
465	1248943.06	7336801.26
466	1248935.03	7336789.69
467	1248929.50	7336780.87
468	1248925.07	7336774.67
469	1248923.54	7336772.70
470	1248919.58	7336766.66
471	1248917.96	7336763.82
472	1248913.56	7336756.34
473	1248908.41	7336748.42
474	1248906.13	7336744.94
475	1248901.55	7336737.01
476	1248900.18	7336734.16
477	1248898.76	7336731.14
478	1248893.89	7336722.13
479	1248891.43	7336717.96
480	1248888.74	7336713.00
481	1248882.49	7336699.05
482	1248880.18	7336692.90
483	1248878.30	7336687.36
484	1248874.59	7336677.20
485	1248873.12	7336673.72
486	1248871.94	7336670.30
487	1248869.72	7336663.00
488	1248868.38	7336658.05
489	1248865.35	7336647.21
490	1248862.71	7336638.81
491	1248860.61	7336632.76
492	1248859.91	7336630.35
493	1248857.93	7336623.25
494	1248854.30	7336611.06
495	1248852.38	7336604.33
496	1248848.77	7336590.41
497	1248847.83	7336586.01
498	1248846.08	7336576.37
499	1248843.90	7336565.07
500	1248841.53	7336552.43

501	1248839.40	7336540.04
502	1248838.52	7336534.96
503	1248836.16	7336523.49
504	1248835.15	7336519.41
505	1248832.36	7336508.31
506	1248829.10	7336494.36
507	1248827.67	7336488.20
508	1248824.92	7336477.11
509	1248823.40	7336472.03
510	1248820.89	7336462.71
511	1248816.74	7336446.66
512	1248813.45	7336435.80
513	1248812.00	7336431.18
514	1248810.97	7336427.59
515	1248807.55	7336417.14
516	1248805.52	7336411.08
517	1248801.06	7336397.12
518	1248797.92	7336386.03
519	1248796.89	7336382.07
520	1248793.72	7336371.39
521	1248792.20	7336366.83
522	1248788.56	7336354.94
523	1248785.06	7336341.79
524	1248783.69	7336336.27
525	1248780.69	7336325.42
526	1248779.65	7336322.29
527	1248776.63	7336312.51
528	1248772.56	7336297.81
529	1248769.09	7336284.66
530	1248767.35	7336278.12
531	1248767.13	7336277.51
532	1248765.71	7336274.10
533	1248762.38	7336266.13
534	1248759.80	7336259.96
535	1248754.13	7336245.71
536	1248750.19	7336234.89
537	1248748.93	7336231.28
538	1248744.93	7336221.42
539	1248743.01	7336217.16
540	1248738.09	7336205.47
541	1248733.13	7336192.09
542	1248731.20	7336186.51
543	1248727.45	7336176.40
544	1248726.38	7336173.91

545	1248725.49	7336171.93
546	1248722.77	7336164.99
547	1248721.51	7336161.43
548	1248720.01	7336157.41
549	1248715.86	7336147.69
550	1248714.06	7336143.95
551	1248710.65	7336136.99
552	1248708.21	7336131.36
553	1248705.24	7336124.16
554	1248700.72	7336113.92
555	1248695.44	7336101.21
556	1248690.90	7336088.87
557	1248687.45	7336078.66
558	1248684.43	7336070.42
559	1248680.89	7336060.02
560	1248676.37	7336045.36
561	1248672.60	7336032.50
562	1248670.63	7336025.83
563	1248669.80	7336023.10
564	1248667.35	7336016.74
565	1248662.85	7336005.48
566	1248657.94	7335992.70
567	1248654.63	7335983.16
568	1248653.66	7335980.06
569	1248650.58	7335971.54
570	1248649.10	7335967.85
571	1248647.47	7335963.47
572	1248643.56	7335950.73
573	1248642.05	7335944.95
574	1248639.62	7335934.72
575	1248638.14	7335928.68
576	1248637.23	7335924.88
577	1248635.99	7335919.29
578	1248634.15	7335908.63
579	1248632.01	7335894.27
580	1248631.17	7335887.55
581	1248630.18	7335877.58
582	1248629.90	7335873.81
583	1248629.84	7335871.82
584	1248629.94	7335861.74
585	1248629.83	7335846.58
586	1248629.82	7335839.00
587	1248630.05	7335827.80
588	1248630.24	7335823.60

589	1248630.35	7335822.11
590	1248630.93	7335817.46
591	1248632.34	7335803.55
592	1248633.00	7335796.14
593	1248634.49	7335780.29
594	1248635.86	7335768.48
595	1248637.22	7335757.55
596	1248638.70	7335743.50
597	1248639.90	7335728.88
598	1248640.65	7335716.76
599	1248641.07	7335705.21
600	1248641.57	7335691.77
601	1248641.64	7335688.88
602	1248641.57	7335682.17
603	1248641.28	7335675.38
604	1248640.70	7335668.79
605	1248640.56	7335667.94
606	1248639.89	7335663.41
607	1248638.32	7335649.49
608	1248637.76	7335642.92
609	1248637.19	7335636.62
610	1248636.04	7335626.97
611	1248635.47	7335623.19
612	1248635.00	7335620.81
613	1248634.66	7335619.34
614	1248633.69	7335614.10
615	1248631.91	7335603.12
616	1248630.87	7335595.79
617	1248629.91	7335588.76
618	1248628.50	7335579.08
619	1248627.98	7335575.76
620	1248627.67	7335574.12
621	1248627.24	7335571.92
622	1248625.63	7335562.27
623	1248624.77	7335556.76
624	1248622.78	7335544.63
625	1248621.07	7335535.57
626	1248620.56	7335533.25
627	1248619.40	7335527.66
628	1248618.43	7335523.55
629	1248616.20	7335514.60
630	1248614.51	7335507.93
631	1248612.76	7335500.81
632	1248609.58	7335486.88

633	1248608.81	7335482.89
634	1248608.10	7335479.37
635	1248605.35	7335468.28
636	1248603.84	7335462.96
637	1248602.25	7335457.17
638	1248598.85	7335443.25
639	1248597.75	7335437.92
640	1248596.73	7335433.06
641	1248593.96	7335421.98
642	1248592.75	7335418.01
643	1248591.46	7335413.57
644	1248588.15	7335399.64
645	1248586.81	7335392.97
646	1248585.59	7335386.72
647	1248583.65	7335377.71
648	1248582.85	7335374.41
649	1248582.45	7335373.00
650	1248582.31	7335372.58
651	1248581.98	7335371.54
652	1248580.90	7335367.48
653	1248578.76	7335358.57
654	1248577.41	7335352.38
655	1248576.06	7335346.21
656	1248573.42	7335334.99
657	1248572.67	7335332.23
658	1248572.21	7335330.84
659	1248571.38	7335328.14
660	1248571.18	7335327.34
661	1248569.80	7335323.44
662	1248566.77	7335315.27
663	1248564.46	7335309.18
664	1248562.00	7335302.47
665	1248557.39	7335288.53
666	1248556.16	7335284.12
667	1248555.12	7335280.29
668	1248551.68	7335269.87
669	1248549.97	7335265.39
670	1248548.13	7335260.33
671	1248543.78	7335246.40
672	1248542.17	7335240.34
673	1248540.75	7335234.80
674	1248538.35	7335226.36
675	1248537.03	7335222.24
676	1248536.57	7335221.03

677	1248536.07	7335219.72
678	1248534.53	7335214.81
679	1248531.56	7335204.28
680	1248529.70	7335197.12
681	1248528.00	7335190.32
682	1248525.73	7335181.36
683	1248524.98	7335178.48
684	1248524.76	7335177.64
685	1248524.67	7335177.33
686	1248524.65	7335177.27
687	1248524.53	7335176.95
688	1248524.30	7335176.32
689	1248524.23	7335176.11
690	1248524.20	7335176.05
691	1248524.12	7335175.86
692	1248523.83	7335175.15
693	1248522.77	7335172.64
694	1248519.40	7335164.74
695	1248516.79	7335158.65
696	1248514.00	7335151.88
697	1248508.76	7335137.93
698	1248507.37	7335133.59
699	1248506.22	7335129.86
700	1248502.47	7335119.74
701	1248500.64	7335115.40
702	1248498.63	7335110.43
703	1248493.88	7335096.49
704	1248492.08	7335090.34
705	1248490.53	7335084.74
706	1248488.00	7335076.39
707	1248486.65	7335072.41
708	1248486.21	7335071.30
709	1248485.75	7335070.18
710	1248484.38	7335066.06
711	1248481.73	7335057.31
712	1248480.08	7335051.39
713	1248478.47	7335045.55
714	1248475.30	7335034.87
715	1248474.37	7335032.19
716	1248473.78	7335030.80
717	1248472.37	7335027.05
718	1248471.88	7335025.81
719	1248470.76	7335023.17
720	1248467.33	7335015.42

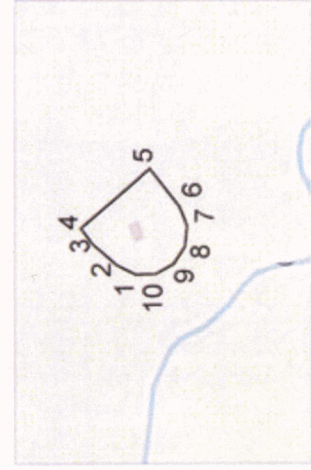
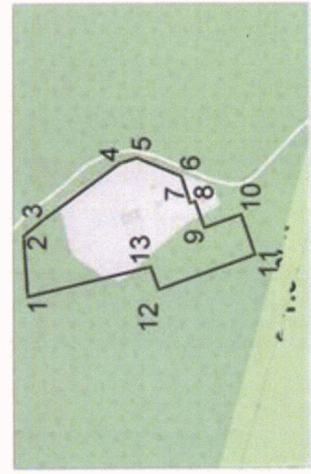
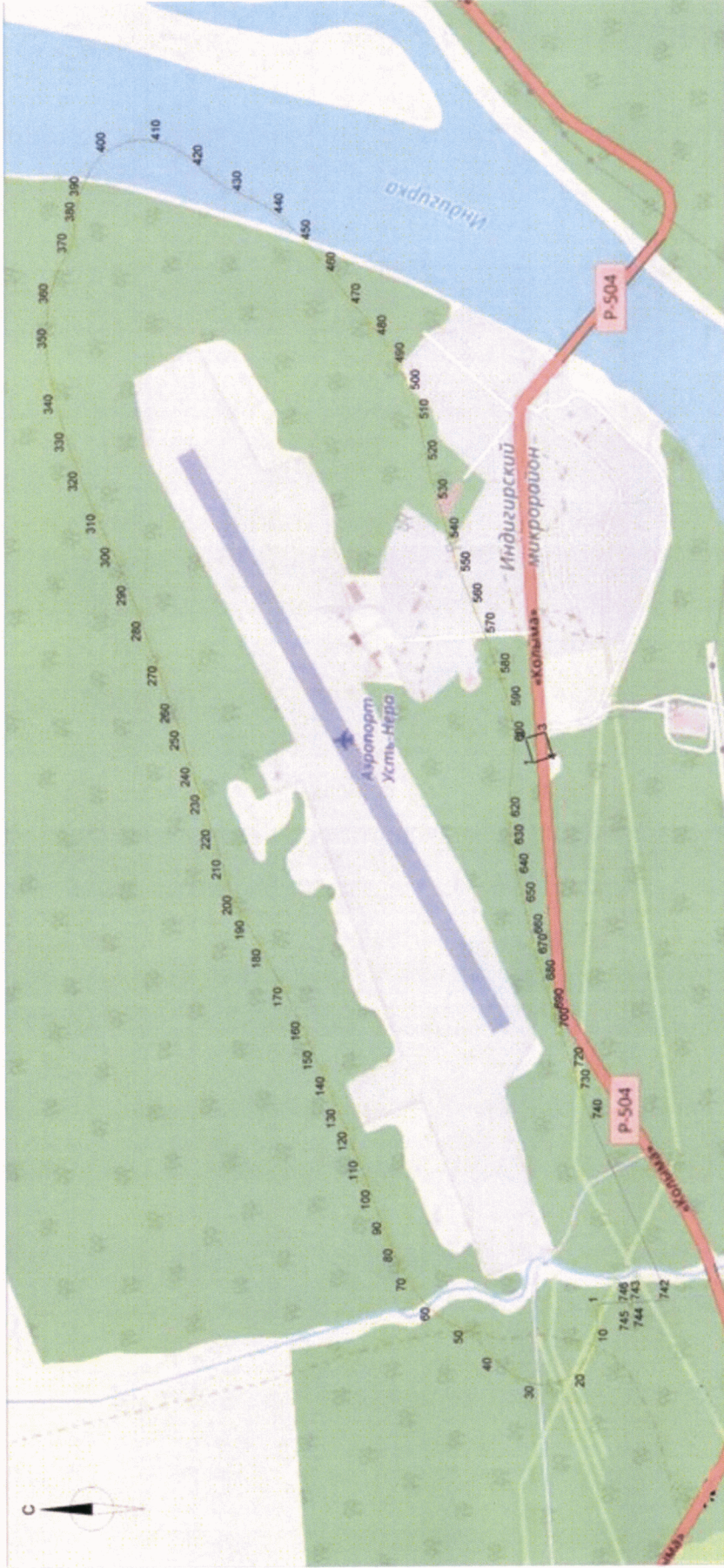
721	1248464.77	7335009.72
722	1248462.00	7335003.32
723	1248456.57	7334989.38
724	1248453.73	7334980.56
725	1248446.40	7334961.87
726	1248443.63	7334953.80
727	1248264.70	7334540.81
728	1248355.55	7334536.59
729	1248351.63	7334522.30
730	1248357.42	7334520.71
731	1248361.69	7334536.30
732	1248432.50	7334533.03
733	1248583.95	7335802.63
734	1248601.30	7335860.05
735	1248553.43	7335874.51
736	1248536.09	7335817.08
737	1248583.95	7335802.63
738	1243684.69	7320168.05
739	1243703.63	7320177.32
740	1243728.77	7320198.93
741	1243740.92	7320215.20
742	1243669.78	7320275.64
743	1243639.18	7320237.01
744	1243631.37	7320217.41
745	1243633.52	7320196.43
746	1243645.14	7320178.83
1	1243684.69	7320168.05
2	1248432.50	7334533.03
3	1248433.47	7334525.29
4	1248433.89	7334522.51
1	1248434.25	7334517.11
2	1248434.75	7334505.94
3	1248435.02	7334497.76
4	1248435.43	7334489.36
5	1248436.49	7334477.25
6	1248437.08	7334472.83
7	1248437.64	7334470.36
8	1248438.79	7334466.80
9	1248442.72	7334452.93
10	1248444.69	7334445.41

11.3. Кадастровые кварталы, в границах территорий которых полностью или частично расположена седьмая подзона приаэродромной территории аэродрома гражданской авиации Усть-Нера: 14:22:050003, 14:22:050005.

11.4. Муниципальное образование, в границах территории которого полностью или частично расположена седьмая подзона приаэродромной территории аэродрома гражданской авиации Усть-Нера: Оймяконский район.

11.5. Графическое изображение границ седьмой подзоны приаэродромной территории аэродрома гражданской авиации Усть-Нера приведено на схеме 8.

Схема 8



Условные обозначения:

— - Граница соседней подзоны

3 - Характерная точка границы подзоны



III. Перечень ограничений использования земельных участков и (или) расположенных на них объектов недвижимости и осуществления экономической и иной деятельности в границах приаэродромной территории аэродрома гражданской авиации Усть-Нера

12. Приаэродромная территория аэродрома гражданской авиации Усть-Нера является зоной с особыми условиями использования территорий.

В соответствии с требованиями Воздушного кодекса Российской Федерации и Федерального закона от 1 июля 2017 г. № 135-ФЗ «О внесении изменений в отдельные законодательные акты Российской Федерации в части совершенствования порядка установления и использования приаэродромной территории и санитарно-защитной зоны» (далее – Федеральный закон № 135-ФЗ) на приаэродромной территории аэродрома гражданской авиации Усть-Нера установлены ограничения использования объектов недвижимости и осуществления деятельности.

12.1. Первая подзона приаэродромной территории аэродрома гражданской авиации Усть-Нера:

Перечень ограничений использования объектов недвижимости и осуществления деятельности	Обоснование ограничений
В границах первой подзоны запрещается размещать объекты, не предназначенные для организации и обслуживания воздушного движения и воздушных перевозок, обеспечения взлета, посадки, руления и стоянки воздушных судов.	1. Подпункт 1 пункта 3 статьи 47 Воздушного кодекса Российской Федерации. 2. Подпункт 1 пункта 3 статьи 1 Федерального закона № 135-ФЗ. 3. Подпункт «а» пункта 1(1) Положения.

12.2. Вторая подзона приаэродромной территории аэродрома гражданской авиации Усть-Нера:

Перечень ограничений использования объектов недвижимости и осуществления деятельности	Обоснование ограничений
В границах второй подзоны запрещается размещать объекты, не предназначенные для обслуживания пассажиров и обработки багажа, грузов и почты, обслуживания воздушных судов, хранения авиационного топлива и заправки воздушных судов, обеспечения энергоснабжения, а также объекты, не относящиеся к инфраструктуре аэропорта.	1. Подпункт 2 пункта 3 статьи 47 Воздушного кодекса Российской Федерации. 2. Подпункт 2 пункта 3 статьи 1 Федерального закона № 135-ФЗ. 3. Подпункт «а» пункта 1(1) Положения.

12.3. Третья подзона приаэродромной территории аэродрома гражданской авиации Усть-Нера:

Перечень ограничений использования объектов недвижимости и осуществления деятельности	Обоснование ограничений
1. В границах третьей подзоны запрещается размещать объекты, высота которых превышает ограничения, приведенные в пункте 2 настоящей таблицы. 2. Строительство и реконструкция зданий, сооружений в границах третьей подзоны разрешается только после определения максимально допустимой высоты здания, сооружения в зависимости от местоположения путем проведения соответствующих расчетов в соответствии с требованиями ФАП-262 с учетом следующих абсолютных высот ограничения объектов в Балтийской системе высот 1977 года ⁵ : Сектор 1 677,54 – 677,54 м Сектор 2.1 577,54 – 602,54 м	1. Подпункт 3 пункта 3 статьи 47 Воздушного кодекса Российской Федерации. 2. Подпункт 3 пункта 3 статьи 1 Федерального закона № 135-ФЗ. 3. Подпункт «б» пункта 1(1) Положения.

⁵ постановление Правительства Российской Федерации от 24 ноября 2016 г. № 1240 «Об установлении государственных систем координат, государственной системы высот и государственной гравиметрической системы» (далее – постановление Правительства №1240)

Перечень ограничений использования объектов недвижимости и осуществления деятельности	Обоснование ограничений
Сектор 2.2	602,54 – 627,54 м
Сектор 2.3	627,54 – 652,54 м
Сектор 2.4	652,54 – 677,54 м
Сектор 3	577,54 – 577,54 м
Сектор 4	527,54 – 577,54 м
Сектор 5.1	529,58 – 537,58 м
Сектор 5.2	537,58 – 545,58 м
Сектор 5.3	545,58 – 553,58 м
Сектор 5.4	553,58 – 561,58 м
Сектор 5.5	561,58 – 569,58 м
Сектор 5.6	569,58 – 577,58 м
Сектор 5.7	577,58 – 585,58 м
Сектор 5.8	585,58 – 593,58 м
Сектор 5.9	593,58 – 601,58 м
Сектор 5.10	601,58 – 609,58 м
Сектор 5.11	609,58 – 617,58 м
Сектор 5.12	617,58 – 625,58 м
Сектор 5.13	625,58 – 633,58 м
Сектор 5.14	633,58 – 641,58 м
Сектор 5.15	641,58 – 649,58 м
Сектор 5.16	649,58 – 657,58 м
Сектор 5.17	657,58 – 665,58 м
Сектор 5.18	665,58 – 673,58 м
Сектор 5.19	673,58 – 677,54 м
Сектор 5.20	517,26 – 525,26 м
Сектор 5.21	525,26 – 533,26 м
Сектор 5.22	533,26 – 541,26 м
Сектор 5.23	541,26 – 549,26 м
Сектор 5.24	549,26 – 557,26 м
Сектор 5.25	557,26 – 565,26 м
Сектор 5.26	565,26 – 573,26 м
Сектор 5.27	573,26 – 581,26 м
Сектор 5.28	581,26 – 589,26 м
Сектор 5.29	589,26 – 597,26 м
Сектор 5.30	597,26 – 605,26 м

Перечень ограничений использования объектов недвижимости и осуществления деятельности	Обоснование ограничений
Сектор 5.31	605,26 – 613,26 м
Сектор 5.32	613,26 – 621,26 м
Сектор 5.33	621,26 – 629,26 м
Сектор 5.34	629,26 – 637,26 м
Сектор 5.35	637,26 – 645,26 м
Сектор 5.36	645,26 – 653,26 м
Сектор 5.37	653,26 – 661,26 м
Сектор 5.38	661,26 – 677,54 м
Сектор 6.1	527,18 – 537,18 м
Сектор 6.2	537,18 – 547,18 м
Сектор 6.3	547,18 – 557,18 м
Сектор 6.4	557,18 – 567,18 м
Сектор 6.5	567,18 – 577,18 м
Сектор 6.6	577,18 – 587,18 м
Сектор 6.7	587,18 – 599,68 м
Сектор 6.8	599,68 – 612,18 м
Сектор 6.9	612,18 – 624,68 м
Сектор 6.10	624,68 – 637,18 м
Сектор 6.11	637,18 – 649,68 м
Сектор 6.12	649,68 – 662,18 м
Сектор 6.13	662,18 – 674,68 м
Сектор 6.14	674,68 – 677,54 м
Сектор 6.15	677,54 – 677,54 м
Сектор 6.2.1	537,18 – 547,18 м
Сектор 6.3.1	547,18 – 557,18 м
Сектор 6.4.1	557,18 – 567,18 м
Сектор 6.5.1	567,18 – 577,18 м
Сектор 6.6.1	577,18 – 587,18 м
Сектор 6.7.1	587,18 – 599,68 м
Сектор 6.8.1	599,68 – 612,18 м
Сектор 6.9.1	612,18 – 624,68 м
Сектор 6.10.1	624,68 – 637,18 м
Сектор 6.11.1	637,18 – 649,68 м
Сектор 6.12.1	649,68 – 662,18 м
Сектор 6.13.1	662,18 – 674,68 м
Сектор 6.14.1	674,68 – 677,54 м

Перечень ограничений использования объектов недвижимости и осуществления деятельности	Обоснование ограничений
Сектор 6.15.1	677,54 – 677,54м
Сектор 6.16	514,86 – 524,86 м
Сектор 6.17	524,86 – 534,86 м
Сектор 6.18	534,86 – 544,86 м
Сектор 6.19	544,86 – 554,86 м
Сектор 6.20	554,86 – 564,86 м
Сектор 6.21	564,86 – 574,86 м
Сектор 6.22	574,86 – 587,36 м
Сектор 6.23	587,36 – 599,86 м
Сектор 6.24	599,86 – 612,36 м
Сектор 6.25	612,36 – 624,86 м
Сектор 6.26	624,86 – 637,36 м
Сектор 6.27	637,36 – 649,86 м
Сектор 6.28	649,86 – 662,36 м
Сектор 6.29	662,36 – 674,86 м
Сектор 6.30	674,86 – 677,54 м
Сектор 6.31	677,54 – 677,54 м
Сектор 6.17.1	524,86 – 534,86 м
Сектор 6.18.1	534,86 – 544,86 м
Сектор 6.19.1	544,86 – 554,86 м
Сектор 6.20.1	554,86 – 564,86 м
Сектор 6.21.1	564,86 – 574,86 м
Сектор 6.22.1	574,86 – 587,36 м
Сектор 6.23.1	587,36 – 599,86 м
Сектор 6.24.1	599,86 – 612,36 м
Сектор 6.25.1	612,36 – 624,86 м
Сектор 6.26.1	624,86 – 637,36 м
Сектор 6.27.1	637,36 – 649,86 м
Сектор 6.28.1	649,86 – 662,36 м
Сектор 6.29.1	662,36 – 674,86 м
Сектор 6.30.1	674,86 – 677,54 м
Сектор 6.31.1	677,54 – 677,54 м

12.4. Четвертая подзона приаэродромной территории аэродрома гражданской авиации Усть-Нера, в которой в соответствии с постановлением Правительства № 1240 абсолютная высота ограничения объектов устанавливается в Балтийской системе высот 1977 года:

Перечень ограничений использования объектов недвижимости и осуществления деятельности	Обоснование ограничений																																		
<p>1. В границах четвертой подзоны приаэродромной территории запрещается размещать объекты, создающие помехи в работе наземных средств и систем обслуживания воздушного движения, навигации, посадки и связи, предназначенных для организации воздушного движения и расположенных вне первой подзоны.</p> <p>2. В пределах четвертой подзоны приаэродромной территории запрещается без согласования с оператором аэродрома размещение объектов, превышающих следующие высотные ограничения (абсолютная высота):</p> <table data-bbox="159 1176 911 2049"> <tr><td>Сектор 1.1</td><td>537,07 м</td></tr> <tr><td>Сектор 1.2</td><td>541,33 – 545,79 м</td></tr> <tr><td>Сектор 1.3</td><td>545,79 – 550,15 м</td></tr> <tr><td>Сектор 1.4</td><td>550,15 – 554,51 м</td></tr> <tr><td>Сектор 1.5</td><td>554,51 – 558,87 м</td></tr> <tr><td>Сектор 1.6</td><td>558,87 – 563,23 м</td></tr> <tr><td>Сектор 1.7</td><td>563,23 – 567,59 м</td></tr> <tr><td>Сектор 1.8</td><td>567,59 – 571,95 м</td></tr> <tr><td>Сектор 1.9</td><td>571,95 – 576,31 м</td></tr> <tr><td>Сектор 1.10</td><td>576,31 – 580,67 м</td></tr> <tr><td>Сектор 1.11</td><td>580,67 – 585,03 м</td></tr> <tr><td>Сектор 1.12</td><td>585,03 – 589,39 м</td></tr> <tr><td>Сектор 1.13</td><td>589,39 – 593,75 м</td></tr> <tr><td>Сектор 1.14</td><td>593,75 – 598,11 м</td></tr> <tr><td>Сектор 1.15</td><td>598,11 – 602,47 м</td></tr> <tr><td>Сектор 1.16</td><td>602,47 – 606,83 м</td></tr> <tr><td>Сектор 1.17</td><td>606,83 – 611,19 м</td></tr> </table>	Сектор 1.1	537,07 м	Сектор 1.2	541,33 – 545,79 м	Сектор 1.3	545,79 – 550,15 м	Сектор 1.4	550,15 – 554,51 м	Сектор 1.5	554,51 – 558,87 м	Сектор 1.6	558,87 – 563,23 м	Сектор 1.7	563,23 – 567,59 м	Сектор 1.8	567,59 – 571,95 м	Сектор 1.9	571,95 – 576,31 м	Сектор 1.10	576,31 – 580,67 м	Сектор 1.11	580,67 – 585,03 м	Сектор 1.12	585,03 – 589,39 м	Сектор 1.13	589,39 – 593,75 м	Сектор 1.14	593,75 – 598,11 м	Сектор 1.15	598,11 – 602,47 м	Сектор 1.16	602,47 – 606,83 м	Сектор 1.17	606,83 – 611,19 м	<p>1. Подпункт 4 пункта 3 статьи 47 Воздушного кодекса Российской Федерации.</p> <p>2. Подпункт 4 пункта 3 статьи 1 Федерального закона № 135-ФЗ.</p> <p>3. Подпункт «в» пункта 1(1) Положения.</p>
Сектор 1.1	537,07 м																																		
Сектор 1.2	541,33 – 545,79 м																																		
Сектор 1.3	545,79 – 550,15 м																																		
Сектор 1.4	550,15 – 554,51 м																																		
Сектор 1.5	554,51 – 558,87 м																																		
Сектор 1.6	558,87 – 563,23 м																																		
Сектор 1.7	563,23 – 567,59 м																																		
Сектор 1.8	567,59 – 571,95 м																																		
Сектор 1.9	571,95 – 576,31 м																																		
Сектор 1.10	576,31 – 580,67 м																																		
Сектор 1.11	580,67 – 585,03 м																																		
Сектор 1.12	585,03 – 589,39 м																																		
Сектор 1.13	589,39 – 593,75 м																																		
Сектор 1.14	593,75 – 598,11 м																																		
Сектор 1.15	598,11 – 602,47 м																																		
Сектор 1.16	602,47 – 606,83 м																																		
Сектор 1.17	606,83 – 611,19 м																																		

Перечень ограничений использования объектов недвижимости и осуществления деятельности	Обоснование ограничений
Сектор 1.18	611,19 – 615,55 м
Сектор 1.19	615,55 – 619,91 м
Сектор 1.20	619,91 – 624,27 м
Сектор 1.21	624,27 – 628,63 м
Сектор 1.22	628,63 – 632,99 м
Сектор 1.23	632,99 – 637,35 м
Сектор 1.24	637,35 – 641,71 м
Сектор 1.25	641,71 – 646,07 м
Сектор 1.26	646,07 – 650,43 м
Сектор 1.27	650,43 – 654,79 м
Сектор 1.28	654,79 – 659,15 м
Сектор 1.29	659,15 – 663,51 м
Сектор 1.30	663,51 – 667,80 м
Сектор 2.1	529,28 м
Сектор 2.2	535,48 – 538,00 м
Сектор 2.3	538,00 – 546,72 м
Сектор 2.4	546,77 – 555,44 м
Сектор 2.5	555,44 – 564,16 м
Сектор 2.6	564,16 – 572,88 м
Сектор 2.7	572,88 – 581,60 м
Сектор 3.1	Запрещается размещать объекты, создающие помехи в работе наземных объектов средств и систем обслуживания воздушного движения, навигации, посадки и связи
Сектор 3.2	523,62 м
Сектор 3.3	546,07 – 567,36 м
Сектор 3.4	567,36 – 611,10 м
Сектор 4.1	Запрещается размещать объекты, создающие помехи в работе наземных объектов средств и систем

Перечень ограничений использования объектов недвижимости и осуществления деятельности	Обоснование ограничений
<p>обслуживания воздушного движения, навигации, посадки и связи</p> <p>Сектор 4.2 515,39 м</p> <p>Сектор 4.3 528,07 – 559,13 м</p> <p>Сектор 4.4 559,13 – 602,87 м</p> <p>Сектор 5.1 515,00 м</p> <p>Сектор 5.2 520,22 – 523,70 м</p> <p>Сектор 5.3 523,70 – 532,40 м</p> <p>Сектор 5.4 532,40 – 541,10 м</p> <p>Сектор 5.5 541,10 – 549,80 м</p>	

12.5. Пятая подзона приаэродромной территории аэродрома гражданской авиации Усть-Нера:

Перечень ограничений использования объектов недвижимости и осуществления деятельности	Обоснование ограничений
<p>1. В границах пятой подзоны запрещается размещать опасные производственные объекты⁶, функционирование которых может повлиять на безопасность полетов воздушных судов.</p> <p>2. В границах пятой подзоны допускается эксплуатация, строительство, реконструкция, капитальный ремонт, техническое перевооружение, консервация (далее – размещение) опасных производственных объектов при их соответствии установленным в пункте 3 настоящей таблицы ограничениям.</p> <p>3. Максимальные радиусы зон поражения при происшествиях техногенного характера на опасных производственных объектах, находящихся в пятой подзоне приаэродромной территории, в которых размещение таких объектов возможно, не должны достигать: по вертикали – высоты пролета воздушных судов (высота поверхности ограничения препятствий в</p>	<p>1. Подпункт 5 пункта 3 статьи 47 Воздушного кодекса Российской Федерации.</p> <p>2. Подпункт 5 пункта 3 статьи 1 Федерального закона № 135-ФЗ.</p> <p>3. Подпункт «г» пункта 1(1) Положения.</p> <p>4. Пункт 4 статьи 3 Федерального закона № 116-ФЗ.</p>

⁶ Пункт 1 статьи 2 Федерального закона от 21 июля 1997 г. № 116-ФЗ «О промышленной безопасности опасных производственных объектов» (далее – Федеральный закон № 116-ФЗ).

Перечень ограничений использования объектов недвижимости и осуществления деятельности	Обоснование ограничений
<p>третьей подзоне приаэродромной территории); по горизонтали – внешних границ первой и второй подзон приаэродромной территории аэродрома.</p> <p>4. При невозможности соблюдения ограничений, предусмотренных пунктом 3 настоящей таблицы, размещение опасных производственных объектов должно выполняться на основании специальных технических условий, разработанных для конкретного объекта капитального строительства в соответствии с положениями приказа Минстроя России от 30 ноября 2020 г. № 734/пр «Об утверждении Порядка разработки и согласования специальных технических условий для разработки проектной документации на объект капитального строительства» (зарегистрирован Минюстом России 18 декабря 2020 г., регистрационный № 61581) с изменениями, внесенными приказом Минстроя России от 22 октября 2021 г. № 774/пр (зарегистрирован Минюстом России 29 ноября 2021 г., регистрационный № 66058) (далее – Приказ № 734)⁷.</p>	

12.6. Шестая подзона приаэродромной территории аэродрома гражданской авиации Усть-Нера:

Перечень ограничений использования объектов недвижимости и осуществления деятельности	Обоснование ограничений
<p>В границах шестой подзоны запрещается размещать объекты, способствующие привлечению и массовому скоплению птиц.</p>	<p>1. Подпункт 6 пункта 3 статьи 47 Воздушного кодекса Российской Федерации.</p> <p>2. Подпункт 6 пункта 3 статьи 1 Федерального закона № 135-ФЗ.</p> <p>3. Подпункт «д» пункта 1(1) Положения.</p>

12.7. Седьмая подзона приаэродромной территории аэродрома гражданской авиации Усть-Нера:

⁷ В соответствии с пунктом 2 Приказа № 734 данный акт действует до 1 сентября 2026 г.

Перечень ограничений использования объектов недвижимости и осуществления деятельности	Обоснование ограничений
<p>В границах седьмой подзоны ввиду превышения уровня шумового воздействия устанавливается запрет на размещение следующих нормируемых объектов строительства:</p> <p>а) палаты больниц и санаториев, операционные больницы;</p> <p>б) кабинеты врачей поликлиник, амбулаторий, диспансеров, больниц, санаториев;</p> <p>в) классные помещения, учебные кабинеты, учительские комнаты, аудитории образовательных организаций, конференц-залы, читальные залы библиотек;</p> <p>г) музыкальные классы;</p> <p>д) жилые комнаты квартир, домов стационарных организаций социального обслуживания, организации для детей-сирот и детей, оставшихся без попечения родителей, спальные помещения в школах-интернатах, дошкольных образовательных организациях, домов отдыха, пансионатов;</p> <p>е) жилые комнаты общежитий и номера гостиниц;</p> <p>ж) территории, непосредственно прилегающие к зданиям больниц и санаториев;</p> <p>з) территории, непосредственно прилегающие к зданиям жилых домов, домов отдыха, пансионатов, домов-интернатов для престарелых и инвалидов, дошкольных образовательных организаций и других образовательных организаций;</p> <p>и) территории, непосредственно прилегающие к зданиям гостиниц и общежитий;</p> <p>к) площадки отдыха, функционально выделенные на территории микрорайонов и групп жилых домов, домов отдыха, пансионатов, стационарных организаций социального обслуживания, организаций для детей-сирот и детей, оставшихся без попечения родителей, площадки дошкольных образовательных организаций и других образовательных организаций.</p>	<ol style="list-style-type: none"> 1. Подпункт 7 пункта 3 статьи 47 Воздушного кодекса Российской Федерации. 2. Подпункт 7 пункта 3 статьи 1 Федерального закона № 135-ФЗ. 3. Подпункт «е» пункта 1(1) Положения. 4. Пункт 4 статьи 1, пункт 7 статьи 30 Градостроительного кодекса Российской Федерации. 5. Пункт 1 статьи 23 Федерального закона от 30 марта 1999 г. № 52-ФЗ «О санитарно-эпидемиологическом благополучии населения». 6. Санитарные правила и нормы СанПиН 1.2.3685-21 «Гигиенические нормативы и требования к обеспечению безопасности и (или) безвредности для человека факторов среды обитания», утвержденные постановлением № 2.