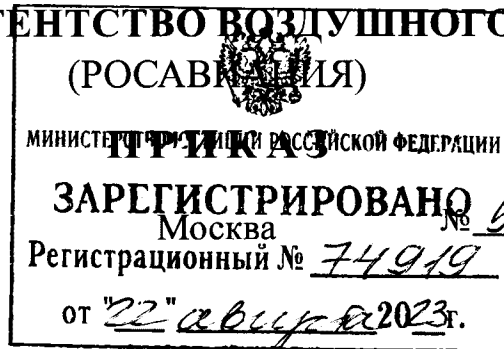




**МИНИСТЕРСТВО ТРАНСПОРТА РОССИЙСКОЙ ФЕДЕРАЦИИ
ФЕДЕРАЛЬНОЕ АГЕНТСТВО ВОЗДУШНОГО ТРАНСПОРТА**



24 июля 2023г.

**Об установлении приаэродромной территории аэродрома
гражданской авиации Олекминск**

В соответствии со статьей 47 Воздушного кодекса Российской Федерации, подпунктом «в» пункта 2 Положения о приаэродромной территории, утвержденного постановлением Правительства Российской Федерации от 2 декабря 2017 г. № 1460, п р и к а з ы в а ю:

1. Установить приаэродромную территорию аэродрома гражданской авиации Олекминск в составе 1 – 6 подзон согласно приложению к настоящему приказу.

2. Настоящий приказ действует в течение срока, указанного в пункте 4 постановления Правительства Российской Федерации от 2 декабря 2017 г. № 1460 «Об утверждении Положения о приаэродромной территории и Правил разрешения разногласий, возникающих между высшими исполнительными органами государственной власти субъектов Российской Федерации, уполномоченными Правительством Российской Федерации федеральными органами исполнительной власти и Федеральной службой по надзору в сфере защиты прав потребителей и благополучия человека при согласовании проекта акта об установлении приаэродромной территории и при определении границ седьмой подзоны приаэродромной территории».

Руководитель

А.В. Нерадько

**Приаэродромная территория
аэродрома гражданской авиации Олекминск**

I. Общие положения

1. Граница приаэродромной территории аэродрома гражданской авиации Олекминск установлена путем наложения границ шести подзон.

2. В подзонах приаэродромной территории аэродрома гражданской авиации Олекминск устанавливаются следующие ограничения использования земельных участков и (или) расположенных на них объектов недвижимости и осуществления экономической и иной деятельности (далее – ограничения использования объектов недвижимости и осуществления деятельности)¹:

первая подзона, в которой запрещается размещать объекты, не предназначенные для организации и обслуживания воздушного движения и воздушных перевозок, обеспечения взлета, посадки, руления и стоянки воздушных судов;

вторая подзона, в которой запрещается размещать объекты, не предназначенные для обслуживания пассажиров и обработки багажа, грузов и почты, обслуживания воздушных судов, хранения авиационного топлива и заправки воздушных судов, обеспечения энергоснабжения, а также объекты, не относящиеся к инфраструктуре аэропорта;

¹ Статья 47 Воздушного кодекса Российской Федерации; пункт 1(1) Положения о приаэродромной территории, утвержденного постановлением Правительства Российской Федерации от 2 декабря 2017 г. № 1460 (далее соответственно – постановление № 1460, Положение), в соответствии с пунктом 4 постановления № 1460 данный акт действует до 1 сентября 2029 г.

третья подзона, в которой запрещается размещать объекты, высота которых превышает ограничения, установленные уполномоченным Правительством Российской Федерации федеральным органом исполнительной власти при установлении соответствующей приаэродромной территории;

четвертая подзона, в которой запрещается размещать объекты, создающие помехи в работе наземных объектов средств и систем обслуживания воздушного движения, навигации, посадки и связи, предназначенных для организации воздушного движения и расположенных вне первой подзоны;

пятая подзона, в которой запрещается размещать опасные производственные объекты, функционирование которых может повлиять на безопасность полетов воздушных судов;

шестая подзона, в которой запрещается размещать объекты, способствующие привлечению и массовому скоплению птиц.

3. Настоящее приложение включает²:

текстовое и графическое описания местоположения границ приаэродромной территории и выделенных на ней шести подзон и зон (секторов) внутри указанных подзон;

перечень координат характерных точек границ в системе координат, используемой для ведения Единого государственного реестра недвижимости (далее – перечень координат характерных точек границ);

перечень ограничений использования объектов недвижимости и осуществления деятельности в соответствии с Воздушным кодексом Российской Федерации.

II. Описание границ приаэродромной территории аэродрома гражданской авиации Олекминск

4. Описание границ приаэродромной территории аэродрома гражданской авиации Олекминск в соответствии с подпунктом «а» пункта 3 Положения включает перечень координат характерных точек границ.

² Статья 47 Воздушного кодекса Российской Федерации, пункт 3 Положения.

4.1. Граница приаэродромной территории аэродрома гражданской авиации Олекминск установлена по границе наиболее удаленных от контрольной точки аэродрома (далее – КТА) внешних границ подзон.

4.2. Перечень координат характерных точек границ приаэродромной территории аэродрома гражданской авиации Олекминск приведен в таблице 1.1.

Таблица 1.1

Обозначение характерных точек границ	Координаты МСК-14, зона 3	
	X	Y
1	779427.70	3370846.40
2	782526.75	3385631.01
3	782666.71	3385579.13
4	782698.83	3385727.29
5	787046.67	3385432.28
6	791296.88	3386399.88
7	795089.43	3388548.62
8	798104.05	3391697.03
9	800086.18	3395579.25
10	800883.68	3399866.30
11	800684.58	3404220.70
12	799241.93	3408334.00
13	796677.57	3411858.85
14	793208.00	3414497.59
15	793751.64	3415483.77
16	793611.68	3415535.65
17	800897.92	3428768.17
18	792489.91	3431884.82
19	789390.86	3417100.20
20	789250.90	3417152.08
21	789020.47	3416049.82
22	784697.08	3416312.45
23	780512.57	3415341.97
24	776760.41	3413214.22
25	773768.90	3410106.68
26	771759.72	3406286.54
27	770798.36	3402080.56
28	771032.43	3397772.47
29	772443.84	3393695.42
30	774923.43	3390164.69
31	778279.45	3387453.31
32	778165.96	3387247.45

Обозначение характерных точек границ	Координаты МСК-14, зона 3	
	X	Y
33	778295.28	3387176.24
34	771019.69	3373963.05

4.3. Перечень кадастровых кварталов, в границах территорий которых полностью или частично расположена приаэродромная территория аэродрома гражданской авиации Олекминск, приведен в таблице 1.2.

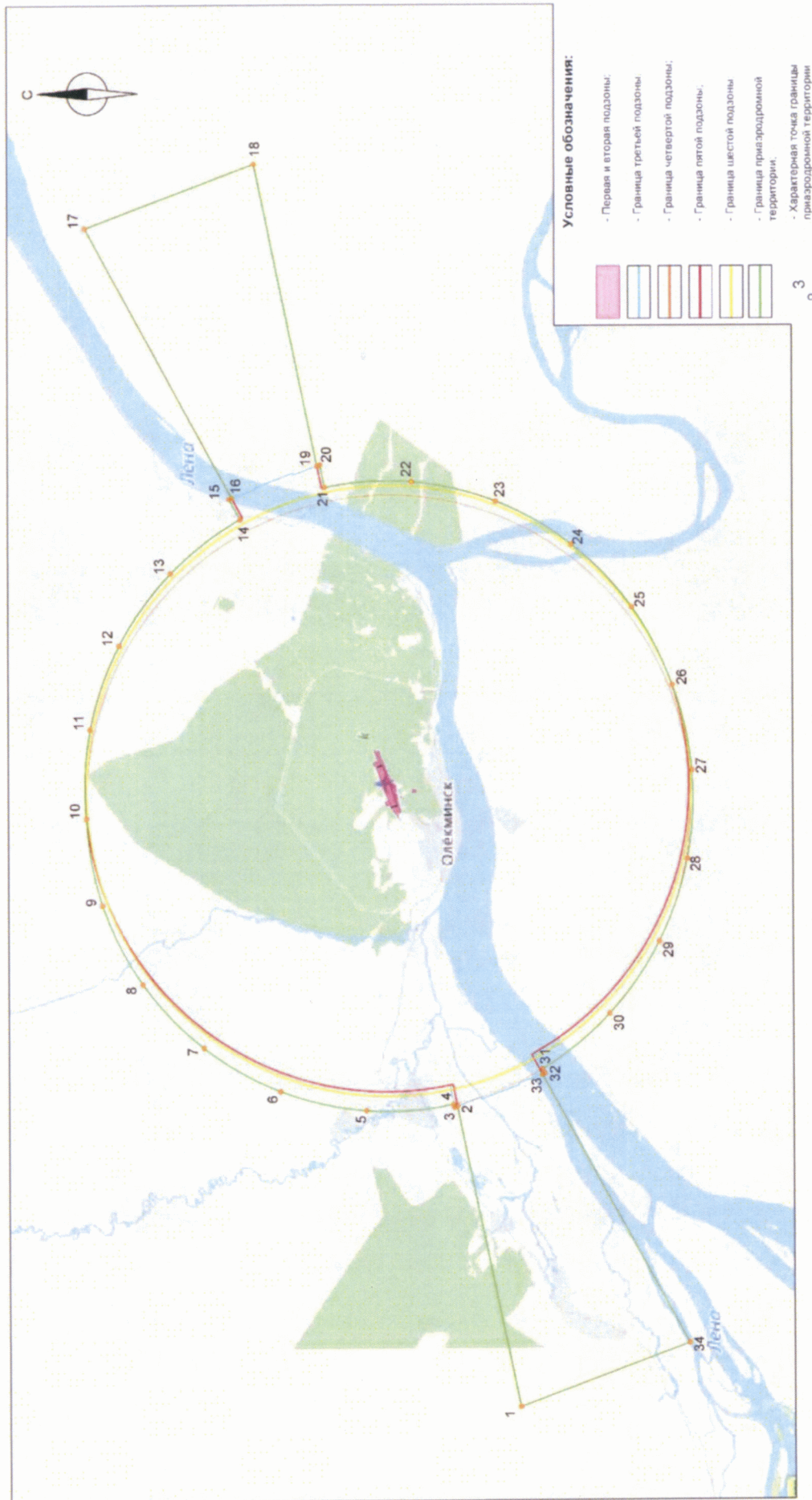
Таблица 1.2

№ строки	Номера кадастровых кварталов				
	1	2	3	4	5
1	14:23:010001	14:23:010002	14:23:010003	14:23:020001	14:23:020002
2	14:23:060001	14:23:090001	14:23:090002	14:23:090003	14:23:110001
3	14:23:110003	14:23:130002	14:23:130003	14:23:130004	14:23:140001
4	14:23:140003	14:23:160001	14:23:160002	14:23:160003	14:23:170001
5	14:23:170005	14:23:190002	14:23:020003	14:23:110002	14:23:140002
6	14:23:170002	—	—	—	—

4.4. Муниципальные образования Республики Саха (Якутия), в границах территорий которых полностью или частично расположена приаэродромная территория аэродрома гражданской авиации Олекминск: город Олекминск, Олекминский район.

4.5. Графическое изображение границ приаэродромной территории аэродрома гражданской авиации Олекминск приведено на схеме 1.

Схема 1



5. Описание границ первой подзоны:

5.1. Первая подзона приаэродромной территории аэродрома гражданской авиации Олекминск выделена по внешним границам земельных участков, предоставленных для размещения и эксплуатации зданий, сооружений и оборудования, подлежащих размещению в указанной подзоне, отграничивающим такие земельные участки от земельных участков, предназначенных для иных целей.

5.2. Перечень координат характерных точек границ первой подзоны приаэродромной территории аэродрома гражданской авиации Олекминск приведен в таблице 2.1.

Таблица 2.1

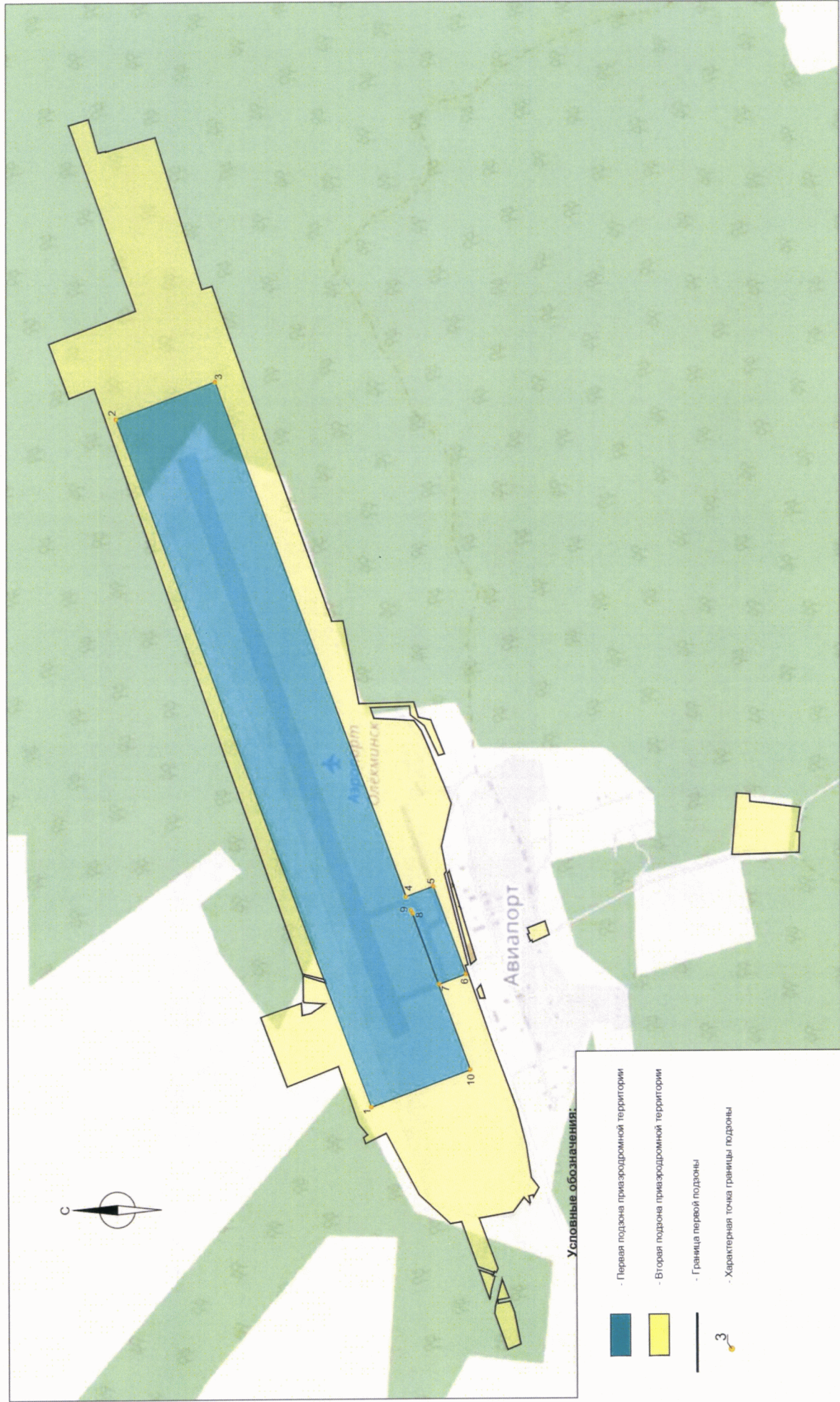
Обозначение характерных точек границ	Координаты МСК-14, зона 3	
	X	Y
1	785739.44	3400341.28
2	786458.66	3402282.45
3	786177.35	3402386.67
4	785639.36	3400934.64
5	785560.86	3400963.73
6	785469.18	3400716.28
7	785545.95	3400687.84
8	785620.09	3400887.93
9	785625.12	3400896.22
10	785458.26	3400445.34

5.3. Кадастровый квартал, в границах территории которого полностью или частично расположена первая подзона приаэродромной территории аэродрома гражданской авиации Олекминск: 14:23:160002.

5.4. Муниципальные образования, в границах территорий которых полностью или частично расположена первая подзона приаэродромной территории аэродрома гражданской авиации Олекминск: город Олекминск, Олекминский район.

5.5. Графическое изображение границ первой подзоны приаэродромной территории аэродрома гражданской авиации Олекминск приведено на схеме 2.

Схема 2



6. Описание границ второй подзоны:

6.1. Вторая подзона приаэродромной территории аэродрома гражданской авиации Олекминск выделена по внешним границам земельных участков, предоставленных для размещения и эксплуатации зданий, сооружений и оборудования, подлежащих размещению в указанной подзоне, отграничивающим такие земельные участки от земельных участков, предназначенных для иных целей.

6.2. Перечень координат характерных точек границ второй подзоны приаэродромной территории аэродрома гражданской авиации Олекминск приведен в таблице 3.1.

Таблица 3.1

Обозначение характерных точек границ	Координаты МСК-14, зона 3	
	X	Y
1	785605.46	3400095.46
2	785698.33	3400268.30
3	785756.50	3400239.45
4	785762.46	3400256.40
5	785750.86	3400264.16
6	785776.11	3400295.13
7	785832.94	3400456.54
8	785978.95	3400399.58
9	786053.06	3400595.85
10	785937.93	3400636.39
11	785935.62	3400601.05
12	785909.91	3400606.73
13	785871.47	3400634.31
14	785930.42	3400638.12
15	785932.29	3400642.56
16	785932.55	3400713.40
17	785866.70	3400692.65
18	785870.08	3400702.53
19	785933.64	3400718.43
20	786521.16	3402369.62
21	786592.32	3402342.16
22	786649.55	3402495.38
23	786403.07	3402587.01
24	786591.79	3403106.83
25	786535.57	3403124.20
26	786508.35	3403029.87

Обозначение характерных точек границ	Координаты МСК-14, зона 3	
	X	Y
27	786486.87	3403034.50
28	786486.21	3403032.65
29	786345.67	3403072.18
30	786214.51	3402645.28
31	786185.21	3402654.36
32	785846.96	3401711.65
33	785815.07	3401712.88
34	785770.68	3401478.98
35	785615.29	3401483.42
36	785602.36	3401440.65
37	785566.88	3401433.46
38	785527.56	3401337.93
39	785544.98	3401333.04
40	785585.88	3401417.34
41	785624.64	3401447.01
42	785627.13	3401471.99
43	785738.66	3401467.91
44	785728.49	3401438.38
45	785615.18	3401431.75
46	785594.04	3401402.57
47	785555.54	3401313.01
48	785509.07	3401197.75
49	785537.39	3401076.59
50	785523.82	3401005.58
51	785529.25	3400998.91
52	785463.18	3400742.75
53	785470.73	3400740.34
54	785390.31	3400508.00
55	785357.98	3400422.20
56	785325.56	3400334.41
57	785299.60	3400232.37
58	785286.14	3400141.66
59	785264.43	3400113.71
60	785280.04	3400086.76
61	785281.82	3400092.39
62	785293.40	3400089.83
63	785289.07	3400071.17
64	785290.78	3400068.22
65	785307.10	3400085.75
66	785338.32	3400043.91
67	785434.16	3400027.13

Обозначение характерных точек границ	Координаты МСК-14, зона 3	
	X	Y
68	785381.52	3399884.51
69	785386.47	3399873.79
70	785391.56	3399875.81
71	785396.07	3399864.43
72	785390.43	3399862.15
73	785400.86	3399825.19
74	785405.69	3399797.32
75	785435.14	3399880.50
76	785395.75	3399866.50
77	785393.19	3399873.54
78	785438.54	3399890.05
79	785484.46	3400017.16
80	785516.17	3400011.87
81	785355.01	3399656.06
82	785391.15	3399757.27
83	785389.47	3399778.36
84	785370.15	3399854.25
85	785350.55	3399802.03
86	785383.20	3399795.43
87	785381.28	3399785.91
88	785346.96	3399792.45
89	785335.33	3399761.48
90	785317.81	3399671.57
91	785454.74	3400743.87
92	785520.81	3401000.03
93	785515.38	3401006.70
94	785504.34	3400969.73
95	785505.93	3400969.20
96	785504.49	3400964.80
97	785503.07	3400965.48
98	785484.95	3400904.87
99	785485.64	3400904.54
100	785483.58	3400900.82
101	785458.02	3400814.77
102	785443.49	3400767.69
103	785440.12	3400756.31
104	785415.21	3400648.02
105	785429.65	3400647.84
106	785438.21	3400672.59
107	785427.33	3400685.94
108	785294.66	3400845.30

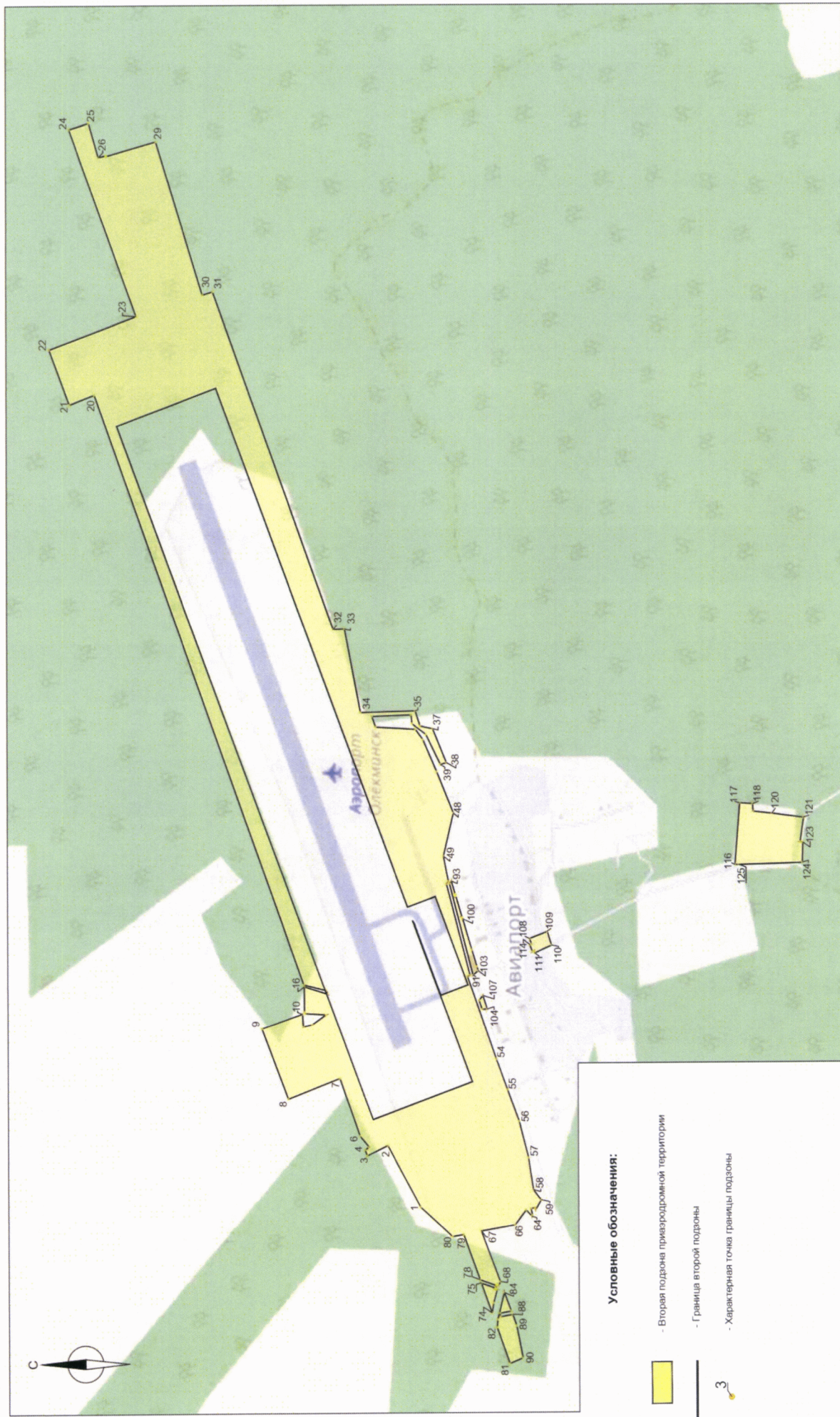
Обозначение характерных точек границ	Координаты МСК-14, зона 3	
	X	Y
109	785244.09	3400864.81
110	785232.72	3400826.90
111	785279.53	3400805.52
112	785282.04	3400810.81
113	785286.41	3400809.12
114	785293.82	3400828.24
115	785288.56	3400830.39
116	784711.96	3401049.18
117	784698.37	3401221.49
118	784661.57	3401219.31
119	784660.76	3401198.32
120	784606.93	3401192.45
121	784517.63	3401180.37
122	784527.28	3401111.62
123	784519.86	3401110.24
124	784521.23	3401053.70
125	784701.53	3401048.63

6.3. Кадастровые кварталы, в границах территорий которых полностью или частично расположена вторая подзона приаэродромной территории аэродрома гражданской авиации Олекминск: 14:23:010002, 14:23:160002.

6.4. Муниципальные образования, в границах территорий которых полностью или частично расположена вторая подзона приаэродромной территории аэродрома гражданской авиации Олекминск: город Олекминск, Олекминский район.

6.5. Графическое изображение границ второй подзоны приаэродромной территории аэродрома гражданской авиации Олекминск приведено на схеме 3.

Схема 3



7. Описание границ третьей подзоны:

7.1. Третья подзона приаэродромной территории аэродрома гражданской авиации Олекминск выделена в границах полос воздушных подходов, установленных в соответствии с Федеральными правилами использования воздушного пространства Российской Федерации, утвержденными постановлением Правительства Российской Федерации от 11 марта 2010 г. № 138 (далее – постановление № 138)³, и с учетом ограничительных поверхностей аэродрома в соответствии с Федеральными авиационными правилами «Требования, предъявляемые к аэродромам, предназначенным для взлета, посадки, руления и стоянки гражданских воздушных судов», утвержденными приказом Министерства транспорта Российской Федерации от 25 августа 2015 г. № 262 (зарегистрирован Министерством юстиции Российской Федерации 9 октября 2015 г., регистрационный № 39264), с изменениями, внесенными приказом Министерства транспорта Российской Федерации от 24 ноября 2017 г. № 495 (зарегистрирован Министерством юстиции Российской Федерации 21 декабря 2017 г., регистрационный № 49344) (далее – ФАП-262).

7.2. Перечень координат характерных точек границ третьей подзоны приаэродромной территории аэродрома гражданской авиации Олекминск приведен в таблице 4.1.

Таблица 4.1

Обозначение характерных точек границ	Координаты МСК-14, зона 3	
	X	Y
1.1	800075.35	3396293.83
1.2	800907.02	3400120.28
1.3	800719.98	3404031.60
1.4	799527.00	3407761.23
1.5	797409.37	3411055.01
1.6	794511.40	3413688.48
5.213	793207.47	3414497.89
5.205	793751.64	3415483.77
5.211	792438.92	3415970.36
5.206	792470.21	3416054.75

³ В соответствии с пунктом 3 постановления № 138 данный акт действует до 1 ноября 2026 г.

Обозначение характерных точек границ	Координаты МСК-14, зона 3	
	X	Y
5.207	790594.89	3416749.88
5.212	790563.61	3416665.49
5.208	789250.90	3417152.08
5.216	789020.47	3416049.82
1.8	787204.13	3416313.82
1.9	783292.81	3416126.79
1.1	779563.18	3414933.81
1.11	776269.40	3412816.17
1.12	773635.93	3409918.20
1.13	771842.25	3406437.39
1.14	771010.59	3402610.94
1.15	771197.62	3398699.62
1.16	772390.60	3394969.99
1.17	774508.24	3391676.20
1.18	777406.21	3389042.74
5.100	778709.60	3388233.62
5.204	778165.96	3387247.45
5.210	779478.68	3386760.86
5.203	779447.40	3386676.47
5.202	781322.71	3385981.34
5.209	781353.99	3386065.72
5.201	782666.71	3385579.13
5.99	782897.14	3386681.39
1.20	784713.47	3386417.39
1.21	788624.79	3386604.43
1.22	792354.42	3387797.41
1.23	795648.21	3389915.04
1.24	798281.67	3392813.01

7.3. Перечень кадастровых кварталов, в границах территорий которых полностью или частично расположена третья подзона приаэродромной территории аэродрома гражданской авиации Олекминск, приведен в таблице 4.2.

Таблица 4.2

№ строки	Номера кадастровых кварталов				
	1	2	3	4	5
1	14:23:010001	14:23:010002	14:23:010003	14:23:060001	14:23:090002
2	14:23:110001	14:23:110002	14:23:110003	14:23:140001	14:23:140002
3	14:23:160001	14:23:160002	14:23:160003	14:23:170001	14:23:170005
4	14:23:090003	14:23:140003	14:23:190002	—	—

7.4. Муниципальные образования, в границах территорий которых полностью или частично расположена третья подзона приаэродромной территории аэродрома гражданской авиации Олекминск: город Олекминск, Олекминский район.

7.5. Перечень координат границ секторов третьей подзоны приаэродромной территории аэродрома гражданской авиации Олекминск приведен в таблице 4.3.

Таблица 4.3

Обозначение характерных точек границ	Координаты МСК-14, зона 3	
	X	Y
Сектор 1		
Высота абсолютная (далее – Набс) 381,91 м		
1.1	800075.35	3396293.83
1.2	800907.02	3400120.28
1.3	800719.98	3404031.60
1.4	799527.00	3407761.23
1.5	797409.37	3411055.01
1.6	794511.40	3413688.48
1.7	791030.58	3415482.16
1.8	787204.13	3416313.82
1.9	783292.81	3416126.79
1.10	779563.18	3414933.81
1.11	776269.40	3412816.17
1.12	773635.93	3409918.20
1.13	771842.25	3406437.39
1.14	771010.59	3402610.94
1.15	771197.62	3398699.62
1.16	772390.60	3394969.99
1.17	774508.24	3391676.20
1.18	777406.21	3389042.74
1.19	780887.02	3387249.06
1.20	784713.47	3386417.39
1.21	788624.79	3386604.43
1.22	792354.42	3387797.41
1.23	795648.21	3389915.04
1.24	798281.67	3392813.01
Сектор 2.1		
Набс от 281,91 м до 306,91 м		
2.1.1	789870.14	3398970.33
2.1.2	790486.37	3400632.79
2.1.3	781431.24	3402098.43
2.1.4	782047.47	3403760.88

Сектор 2.2		
Набс от 306,91 м до 331,91 м		
2.2.1	790338.96	3398796.55
2.2.2	790955.19	3400459.00
2.2.3	780962.41	3402272.21
2.2.4	781578.64	3403934.67
Сектор 2.3		
Набс от 331,91 м до 356,91 м		
2.3.1	790807.79	3398622.77
2.3.2	791424.02	3400285.22
2.3.3	780493.58	3402446.00
2.3.4	781109.81	3404108.45
Сектор 2.4		
Набс от 356,91 м до 381,91 м		
2.4.1	791276.62	3398448.98
2.4.2	791892.85	3400111.44
2.4.3	780024.75	3402619.78
2.4.4	780640.99	3404282.23
Сектор 3		
Набс от 281,91 м до 281,91 м		
3.1	789401.31	3399144.12
3.2	790017.54	3400806.57
3.3	781900.06	3401924.65
3.4	782516.30	3403587.10
Сектор 4		
Набс от 231,91 м до 281,91 м		
4.1	785123.52	3397331.24
4.2	787954.91	3404969.69
4.3	786794.09	3405399.97
4.4	783962.70	3397761.53
Сектор 5.1		
Набс от 230,86 м до 238,86 м		
5.3	785682.94	3400362.45
5.4	785514.16	3400425.01
5.9	785567.76	3399871.90
5.10	785281.78	3399977.91
Сектор 5.2		
Набс от 238,86 м до 246,86 м		
5.9	785567.76	3399871.90
5.10	785281.78	3399977.91
5.15	785452.58	3399381.35
5.16	785049.39	3399530.80
Сектор 5.3		
Набс от 246,86 м до 254,86 м		

5.15	785452.58	3399381.35
5.16	785049.39	3399530.80
5.21	785337.40	3398890.80
5.22	784817.00	3399083.70
Сектор 5.4 Набс от 254,86 м до 262,86 м		
5.21	785337.40	3398890.80
5.22	784817.00	3399083.70
5.27	785222.22	3398400.25
5.28	784584.62	3398636.59
Сектор 5.5 Набс от 262,86 м до 270,86 м		
5.27	785222.22	3398400.25
5.28	784584.62	3398636.59
5.33	785107.04	3397909.70
5.34	784352.23	3398189.49
Сектор 5.6 Набс от 270,86 м до 278,86 м		
5.33	785107.04	3397909.70
5.34	784352.23	3398189.49
5.39	784991.86	3397419.15
5.40	784119.84	3397742.39
Сектор 5.7 Набс от 278,86 м до 286,86 м		
5.39	784991.86	3397419.15
5.40	784119.84	3397742.39
5.45	784876.68	3396928.60
5.46	783887.46	3397295.28
Сектор 5.8 Набс от 286,86 м до 294,86 м		
5.45	784876.68	3396928.60
5.46	783887.46	3397295.28
5.51	784761.50	3396438.05
5.52	783655.07	3396848.18
Сектор 5.9 Набс от 294,86 м до 302,86 м		
5.51	784761.50	3396438.05
5.52	783655.07	3396848.18
5.57	784646.32	3395947.50
5.58	783422.68	3396401.07
Сектор 5.10 Набс от 302,86 м до 310,86 м		
5.57	784646.32	3395947.50
5.58	783422.68	3396401.07

5.63	784531.14	3395456.95
5.64	783190.30	3395953.97
Сектор 5.11 Набс от 310,86 м до 318,86 м		
5.63	784531.14	3395456.95
5.64	783190.30	3395953.97
5.69	784415.96	3394966.40
5.70	782957.91	3395506.86
Сектор 5.12 Набс от 318,86 м до 326,86 м		
5.69	784415.96	3394966.40
5.70	782957.91	3395506.86
5.75	784300.78	3394475.84
5.76	782725.52	3395059.76
Сектор 5.13 Набс от 326,86 м до 334,86 м		
5.75	784300.78	3394475.84
5.76	782725.52	3395059.76
5.81	784185.60	3393985.29
5.82	782493.14	3394612.65
Сектор 5.14 Набс от 334,86 м до 342,86 м		
5.81	784185.60	3393985.29
5.82	782493.14	3394612.65
5.87	784070.42	3393494.74
5.88	782260.75	3394165.55
Сектор 5.15 Набс 342,86 от м до 350,86 м		
5.87	784070.42	3393494.74
5.88	782260.75	3394165.55
5.89	783929.46	3393013.75
5.90	782054.15	3393708.88
Сектор 5.16 Набс от 350,86 м до 358,86 м		
5.89	783929.46	3393013.75
5.90	782054.15	3393708.88
5.91	783755.67	3392544.92
5.92	781880.36	3393240.06
Сектор 5.17 Набс от 358,86 м до 366,86 м		
5.91	783755.67	3392544.92
5.92	781880.36	3393240.06
5.93	783581.89	3392076.10
5.94	781706.58	3392771.23

Сектор 5.18		
Набс от 366,86 м до 374,86 м		
5.93	783581.89	3392076.10
5.94	781706.58	3392771.23
5.95	783408.11	3391607.27
5.96	781532.80	3392302.40
Сектор 5.19		
Набс от 217,5 м до 225,5 м		
5.95	783408.11	3391607.27
5.96	781532.80	3392302.40
5.202	781322.71	3385981.34
5.203	779447.40	3386676.47
Сектор 5.20		
Набс от 225,5 м до 225,5 м		
5.103	786403.44	3402306.20
5.104	786234.66	3402368.76
5.109	786635.83	3402753.31
5.110	786349.84	3402859.31
Сектор 5.21		
Набс от 225,5 м до 233,5 м		
5.109	786635.83	3402753.31
5.110	786349.84	3402859.31
5.115	786868.22	3403200.41
5.116	786465.02	3403349.87
Сектор 5.22		
Набс от 233,5 м до 241,5 м		
5.115	786868.22	3403200.41
5.116	786465.02	3403349.87
5.121	787100.60	3403647.52
5.122	786580.20	3403840.42
Сектор 5.23		
Набс от 241,5 м до 249,5 м		
5.121	787100.60	3403647.52
5.122	786580.20	3403840.42
5.127	787332.99	3404094.62
5.128	786695.38	3404330.97
Сектор 5.24		
Набс от 249,5 м до 257,5 м		
5.127	787332.99	3404094.62
5.128	786695.38	3404330.97
5.133	787565.38	3404541.73
5.134	786810.56	3404821.52
Сектор 5.25		
Набс от 257,5 м до 265,5 м		

5.133	787565.38	3404541.73
5.134	786810.56	3404821.52
5.139	787797.76	3404988.83
5.140	786925.74	3405312.07
Сектор 5.26 Набс от 265,5 м до 273,5 м		
5.139	787797.76	3404988.83
5.140	786925.74	3405312.07
5.145	788030.15	3405435.94
5.146	787040.92	3405802.62
Сектор 5.27 Набс от 273,5 м до 281,5 м		
5.145	788030.15	3405435.94
5.146	787040.92	3405802.62
5.151	788262.54	3405883.04
5.152	787156.10	3406293.17
Сектор 5.28 Набс от 281,5 м до 289,5 м		
5.151	788262.54	3405883.04
5.152	787156.10	3406293.17
5.157	788494.92	3406330.15
5.158	787271.28	3406783.72
Сектор 5.29 Набс от 289,5 м до 297,5 м		
5.157	788494.92	3406330.15
5.158	787271.28	3406783.72
5.163	788727.31	3406777.25
5.164	787386.46	3407274.27
Сектор 5.30 Набс от 297,5 м до 305,5 м		
5.163	788727.31	3406777.25
5.164	787386.46	3407274.27
5.169	788959.70	3407224.35
5.170	787501.64	3407764.82
Сектор 5.31 Набс от 305,5 м до 313,5 м		
5.169	788959.70	3407224.35
5.170	787501.64	3407764.82
5.175	789192.08	3407671.46
5.176	787616.82	3408255.37
Сектор 5.32 Набс от 313,5 м до 321,5 м		
5.175	789192.08	3407671.46
5.176	787616.82	3408255.37

5.181	789424.47	3408118.56
5.182	787732.00	3408745.92
Сектор 5.33 Набс от 321,5 м до 329,5 м		
5.181	789424.47	3408118.56
5.182	787732.00	3408745.92
5.187	789656.86	3408565.67
5.188	787847.18	3409236.47
Сектор 5.34 Набс от 329,5 м до 337,5 м		
5.187	789656.86	3408565.67
5.188	787847.18	3409236.47
5.193	789863.46	3409022.33
5.194	787988.15	3409717.46
Сектор 5.35 Набс от 337,5 м до 345,5 м		
5.193	789863.46	3409022.33
5.194	787988.15	3409717.46
5.195	790037.24	3409491.16
5.196	788161.93	3410186.29
Сектор 5.36 Набс от 345,5 м до 353,5 м		
5.195	790037.24	3409491.16
5.196	788161.93	3410186.29
5.197	790211.02	3409959.99
5.198	788335.71	3410655.12
Сектор 5.37 Набс от 353,5 м до 361,5 м		
5.197	790211.02	3409959.99
5.198	788335.71	3410655.12
5.199	790384.81	3410428.82
5.200	788509.50	3411123.95
Сектор 5.38 Набс от 361,5 м до 381,91 м		
5.199	790384.81	3410428.82
5.200	788509.50	3411123.95
5.206	792470.21	3416054.75
5.207	790594.89	3416749.88
Сектор 6.1 Набс от 228,46 м до 238,46 м		
5.1	785770.48	3400425.99
5.2	785489.18	3400530.26
5.3	785682.94	3400362.45
5.4	785514.16	3400425.01

5.5	785667.02	3399931.09
5.6	785588.49	3399960.20
5.7	785323.61	3400058.39
5.8	785245.08	3400087.50
Сектор 6.2 Набс от 238,46 м до 248,46 м		
5.5	785667.02	3399931.09
5.6	785588.49	3399960.20
5.11	785563.56	3399436.20
5.12	785473.31	3399469.65
Сектор 6.3 Набс от 248,46 м до 258,46 м		
5.11	785563.56	3399436.20
5.12	785473.31	3399469.65
5.17	785460.10	3398941.30
5.18	785358.13	3398979.10
Сектор 6.4 Набс от 258,46 м до 268,46 м		
5.17	785460.10	3398941.30
5.18	785358.13	3398979.10
5.23	785356.64	3398446.41
5.24	785242.95	3398488.55
Сектор 6.5 Набс от 268,46 м до 278,46 м		
5.23	785356.64	3398446.41
5.24	785242.95	3398488.55
5.29	785253.19	3397951.51
5.30	785127.77	3397998.00
Сектор 6.6 Набс от 278,46 м до 288,46 м		
5.29	785253.19	3397951.51
5.30	785127.77	3397998.00
5.35	785149.73	3397456.62
5.36	785012.59	3397507.45
Сектор 6.7 Набс от 288,46 м до 300,96 м		
5.35	785149.73	3397456.62
5.36	785012.59	3397507.45
5.41	785046.27	3396961.72
5.42	784897.41	3397016.90
Сектор 6.8 Набс от 300,96 м до 313,46 м		
5.41	785046.27	3396961.72
5.42	784897.41	3397016.90

5.47	784942.81	3396466.83
5.48	784782.23	3396526.35
Сектор 6.9 Набс от 313,46 м до 325,96 м		
5.47	784942.81	3396466.83
5.48	784782.23	3396526.35
5.53	784839.35	3395971.93
5.54	784667.05	3396035.80
Сектор 6.10 Набс от 325,96 м до 338,46 м		
5.53	784839.35	3395971.93
5.54	784667.05	3396035.80
5.59	784735.89	3395477.04
5.60	784551.87	3395545.25
Сектор 6.11 Набс от 338,46 м до 350,96 м		
5.59	784735.89	3395477.04
5.60	784551.87	3395545.25
5.65	784632.43	3394982.14
5.66	784436.70	3395054.69
Сектор 6.12 Набс от 350,96 м до 363,46 м		
5.65	784632.43	3394982.14
5.66	784436.70	3395054.69
5.71	784528.97	3394487.24
5.72	784321.52	3394564.14
Сектор 6.13 Набс от 363,46 м до 375,96 м		
5.71	784528.97	3394487.24
5.72	784321.52	3394564.14
5.77	784425.51	3393992.35
5.78	784206.34	3394073.59
Сектор 6.14 Набс от 375,96 м до 381,91 м		
5.77	784425.51	3393992.35
5.78	784206.34	3394073.59
5.83	784359.30	3393675.62
5.84	784132.62	3393759.64
Сектор 6.15 Набс от м 381,91 до 381,91 м		
5.83	784359.30	3393675.62
5.84	784132.62	3393759.64
5.87	784070.42	3393494.74
5.89	783929.46	3393013.75

5.91	783755.67	3392544.92
5.93	783581.89	3392076.10
5.95	783408.11	3391607.27
5.97	781694.56	3386984.50
5.99	782897.14	3386681.39
5.201	782666.71	3385579.13
5.209	781353.99	3386065.72
Сектор 6.2.1 Набс от 238,46 м до 248,46 м		
5.7	785323.61	3400058.39
5.8	785245.08	3400087.50
5.13	785091.22	3399611.28
5.14	785000.97	3399644.74
Сектор 6.3.1 Набс от 248,46 м до 258,46 м		
5.13	785091.22	3399611.28
5.14	785000.97	3399644.74
5.19	784858.83	3399164.18
5.20	784756.86	3399201.98
Сектор 6.4.1 Набс от 258,46 м до 268,46 м		
5.19	784858.83	3399164.18
5.20	784756.86	3399201.98
5.25	784626.44	3398717.07
5.26	784512.75	3398759.22
Сектор 6.5.1 Набс от 268,46 м до 278,46 м		
5.25	784626.44	3398717.07
5.26	784512.75	3398759.22
5.31	784394.06	3398269.97
5.32	784268.65	3398316.46
Сектор 6.6.1 Набс от 278,46 м до 288,46 м		
5.31	784394.06	3398269.97
5.32	784268.65	3398316.46
5.37	784158.32	3397824.10
5.38	784024.54	3397873.70
Сектор 6.7.1 Набс от 288,46 м до 300,96 м		
5.37	784158.32	3397824.10
5.38	784024.54	3397873.70
5.43	783929.28	3397375.76
5.44	783780.43	3397430.94

Сектор 6.8.1		
Набс от 300,96 м до 313,46 м		
5.43	783929.28	3397375.76
5.44	783780.43	3397430.94
5.49	783696.90	3396928.65
5.50	783536.32	3396988.18
Сектор 6.9.1		
Набс от 313,46 м до 325,96 м		
5.49	783696.90	3396928.65
5.50	783536.32	3396988.18
5.55	783464.51	3396481.55
5.56	783292.22	3396545.41
Сектор 6.10.1		
Набс от 325,96 м до 338,46 м		
5.55	783464.51	3396481.55
5.56	783292.22	3396545.41
5.61	783232.12	3396034.44
5.62	783048.11	3396102.65
Сектор 6.11.1		
Набс от 338,46 м до 350,96 м		
5.61	783232.12	3396034.44
5.62	783048.11	3396102.65
5.67	782999.74	3395587.34
5.68	782804.00	3395659.89
Сектор 6.12.1		
Набс от 350,96 м до 363,46 м		
5.67	782999.74	3395587.34
5.68	782804.00	3395659.89
5.73	782767.35	3395140.24
5.74	782559.90	3395217.13
Сектор 6.13.1		
Набс от 363,46 м до 375,96 м		
5.73	782767.35	3395140.24
5.74	782559.90	3395217.13
5.79	782534.96	3394693.13
5.80	782315.79	3394774.37
Сектор 6.14.1		
Набс от 375,96 м до 381,91 м		
5.79	782534.96	3394693.13
5.80	782315.79	3394774.37
5.85	782386.24	3394406.98
5.86	782159.56	3394491.01
Сектор 6.15.1		
Набс от м 381,91 до 381,91 м		

5.85	782386.24	3394406.98
5.86	782159.56	3394491.01
5.88	782260.75	3394165.55
5.90	782054.15	3393708.88
5.92	781880.36	3393240.06
5.94	781706.58	3392771.23
5.96	781532.80	3392302.40
5.98	779819.25	3387679.63
5.100	778709.60	3388233.62
5.204	778165.96	3387247.45
5.210	779478.68	3386760.86
Сектор 6.16		
Набс от 215,1 м до 225,1 м		
5.101	786428.42	3402200.96
5.102	786147.12	3402305.23
5.103	786403.44	3402306.20
5.104	786234.66	3402368.76
5.105	786672.53	3402643.72
5.106	786594.00	3402672.83
5.107	786329.11	3402771.02
5.108	786250.58	3402800.12
Сектор 6.17		
Набс от 225,1 м до 235,1 м		
5.105	786672.53	3402643.72
5.106	786594.00	3402672.83
5.111	786916.64	3403086.48
5.112	786826.39	3403119.93
Сектор 6.18		
Набс от 235,1 м до 245,1 м		
5.111	786916.64	3403086.48
5.112	786826.39	3403119.93
5.117	787160.74	3403529.24
5.118	787058.77	3403567.04
Сектор 6.19		
Набс от 245,1 м до 255,1 м		
5.117	787160.74	3403529.24
5.118	787058.77	3403567.04
5.123	787404.85	3403972.00
5.124	787291.16	3404014.14
Сектор 6.20		
Набс от 255,1 м до 265,1 м		
5.123	787404.85	3403972.00
5.124	787291.16	3404014.14
5.129	787648.96	3404414.76

5.130	787523.55	3404461.25
Сектор 6.21 Набс от 265,1 м до 275,1 м		
5.129	787648.96	3404414.76
5.130	787523.55	3404461.25
5.135	787893.06	3404857.52
5.136	787755.93	3404908.35
Сектор 6.22 Набс от 275,1 м до 287,6 м		
5.135	787893.06	3404857.52
5.136	787755.93	3404908.35
5.141	788137.17	3405300.28
5.142	787988.32	3405355.46
Сектор 6.23 Набс от 287,6 м до 300,1 м		
5.141	788137.17	3405300.28
5.142	787988.32	3405355.46
5.147	788381.28	3405743.04
5.148	788220.71	3405802.56
Сектор 6.24 Набс от 300,1 м до 312,6 м		
5.147	788381.28	3405743.04
5.148	788220.71	3405802.56
5.153	788625.39	3406185.80
5.154	788453.09	3406249.67
Сектор 6.25 Набс от 312,6 м до 325,1 м		
5.153	788625.39	3406185.80
5.154	788453.09	3406249.67
5.159	788869.49	3406628.56
5.160	788685.48	3406696.77
Сектор 6.26 Набс от 325,1 м до 337,6 м		
5.159	788869.49	3406628.56
5.160	788685.48	3406696.77
5.165	789113.60	3407071.32
5.166	788917.87	3407143.88
Сектор 6.27 Набс от 337,6 м до 350,1 м		
5.165	789113.60	3407071.32
5.166	788917.87	3407143.88
5.171	789357.71	3407514.08
5.172	789150.25	3407590.98

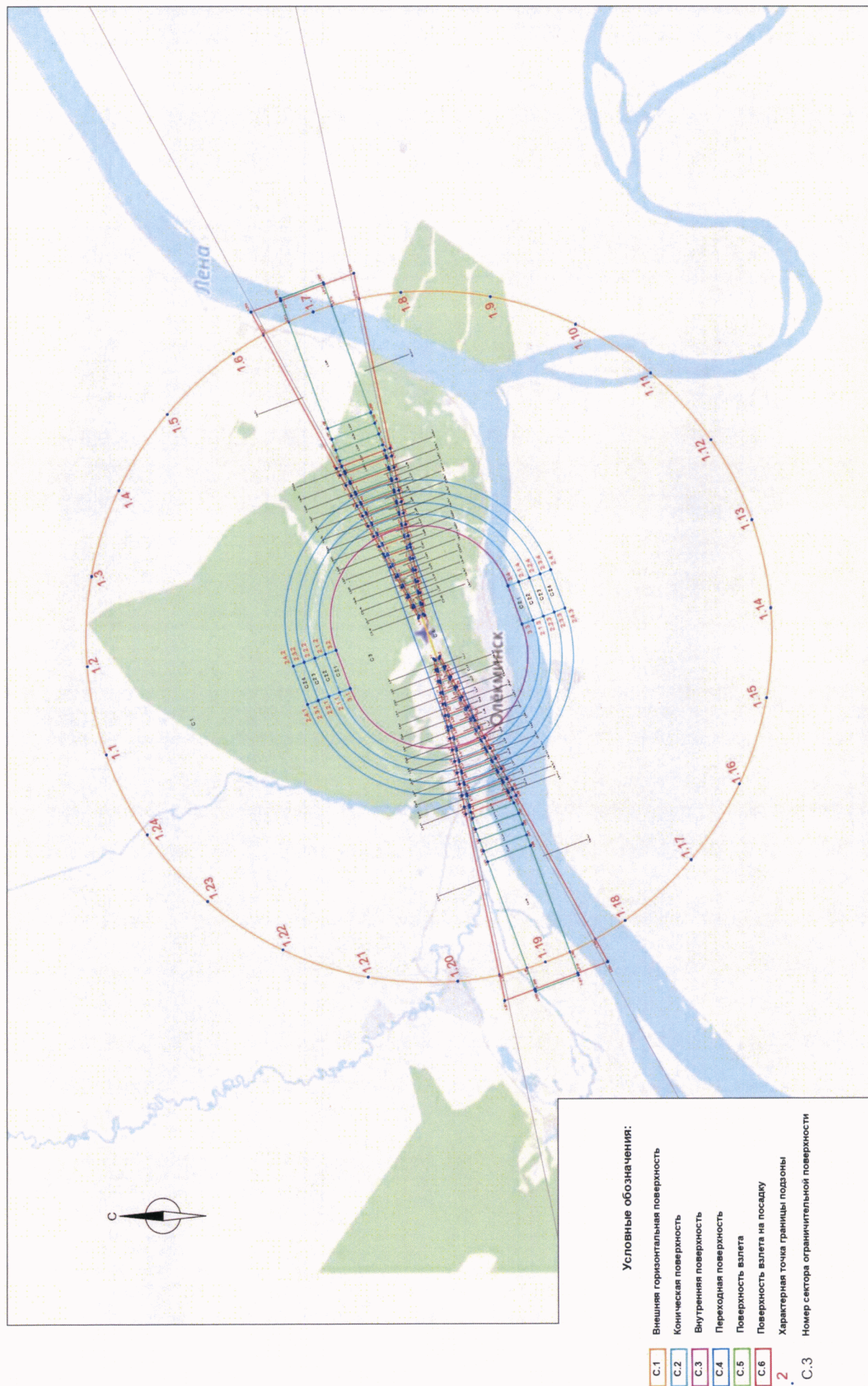
Сектор 6.28		
Набс от 350,1 м до 362,6 м		
5.171	789357.71	3407514.08
5.172	789150.25	3407590.98
5.177	789601.82	3407956.84
5.178	789382.64	3408038.09
Сектор 6.29		
Набс от 362,6 м до 375,1 м		
5.177	789601.82	3407956.84
5.178	789382.64	3408038.09
5.183	789845.92	3408399.60
5.184	789615.03	3408485.19
Сектор 6.30		
Набс от 375,1 м до 381,91 м		
5.183	789845.92	3408399.60
5.184	789615.03	3408485.19
5.189	790011.92	3408700.68
5.190	789773.05	3408789.22
Сектор 6.31		
Набс 381,91 м		
5.189	790011.92	3408700.68
5.190	789773.05	3408789.22
5.193	789863.46	3409022.33
5.195	790037.24	3409491.16
5.197	790211.02	3409959.99
5.199	790384.81	3410428.82
5.205	793751.64	3415483.77
5.211	792438.92	3415970.36
5.213	793207.47	3414497.89
5.214	792098.36	3415051.58
Сектор 6.17.1		
Набс от 225,1 м до 235,1 м		
5.107	786329.11	3402771.02
5.108	786250.58	3402800.12
5.113	786444.29	3403261.57
5.114	786354.04	3403295.02
Сектор 6.18.1		
Набс от 235,1 м до 245,1 м		
5.113	786444.29	3403261.57
5.114	786354.04	3403295.02
5.119	786559.47	3403752.12
5.120	786457.50	3403789.91
Сектор 6.19.1		
Набс от 245,1 м до 255,1 м		

5.119	786559.47	3403752.12
5.120	786457.50	3403789.91
5.125	786674.65	3404242.67
5.126	786560.96	3404284.81
Сектор 6.20.1 Набс от 255,1 м до 265,1 м		
5.125	786674.65	3404242.67
5.126	786560.96	3404284.81
5.131	786789.83	3404733.22
5.132	786664.42	3404779.71
Сектор 6.21.1 Набс от 265,1 м до 275,1 м		
5.131	786789.83	3404733.22
5.132	786664.42	3404779.71
5.137	786901.66	3405225.01
5.138	786767.88	3405274.60
Сектор 6.22.1 Набс от 275,1 м до 287,6 м		
5.137	786901.66	3405225.01
5.138	786767.88	3405274.60
5.143	787020.19	3405714.32
5.144	786871.34	3405769.50
Сектор 6.23.1 Набс от 287,6 м до 300,1 м		
5.143	787020.19	3405714.32
5.144	786871.34	3405769.50
5.149	787135.37	3406204.87
5.150	786974.80	3406264.39
Сектор 6.24.1 Набс от 300,1 м до 312,6 м		
5.149	787135.37	3406204.87
5.150	786974.80	3406264.39
5.155	787250.55	3406695.42
5.156	787078.26	3406759.29
Сектор 6.25.1 Набс от 312,6 м до 325,1 м		
5.155	787250.55	3406695.42
5.156	787078.26	3406759.29
5.161	787365.73	3407185.97
5.162	787181.71	3407254.18
Сектор 6.26.1 Набс от 325,1 м до 337,6 м		
5.161	787365.73	3407185.97
5.162	787181.71	3407254.18

5.167	787480.91	3407676.52
5.168	787285.17	3407749.08
Сектор 6.27.1 Набс от 337,6 м до 350,1 м		
5.167	787480.91	3407676.52
5.168	787285.17	3407749.08
5.173	787596.09	3408167.07
5.174	787388.63	3408243.97
Сектор 6.28.1 Набс от 350,1 м до 362,6 м		
5.173	787596.09	3408167.07
5.174	787388.63	3408243.97
5.179	787711.27	3408657.62
5.180	787492.09	3408738.87
Сектор 6.29.1 Набс от 362,6 м до 375,1 м		
5.179	787711.27	3408657.62
5.180	787492.09	3408738.87
5.185	787826.45	3409148.17
5.186	787595.55	3409233.76
Сектор 6.30.1 Набс от 375,1 м до 381,91 м		
5.185	787826.45	3409148.17
5.186	787595.55	3409233.76
5.191	787904.77	3409481.75
5.192	787665.90	3409570.29
Сектор 6.31.1 Набс от 381,91 м до 381,91 м		
5.191	787904.77	3409481.75
5.192	787665.90	3409570.29
5.194	787988.15	3409717.46
5.196	788161.93	3410186.29
5.198	788335.71	3410655.12
5.200	788509.50	3411123.95
5.208	789250.90	3417152.08
5.212	790563.61	3416665.49
5.215	790215.58	3415748.93
5.216	789020.47	3416049.82

7.6. Графическое изображение границ третьей подзоны приаэродромной территории аэродрома гражданской авиации Олекминск с выделенными секторами приведено на схеме 4.

Схема 4



8. Описание границ четвертой подзоны:

8.1. Четвертая подзона приаэродромной территории аэродрома гражданской авиации Олекминск выделяется по границам зон действия средств радиотехнического обеспечения полетов воздушных судов и авиационной электросвязи (далее – РТОП и АС), обозначенным в аэронавигационном паспорте аэродрома гражданской авиации Олекминск.

Граница четвертой подзоны приаэродромной территории аэродрома гражданской авиации Олекминск определена путем совмещения границ зон ограничения размещения объектов, создающих помехи в работе наземных объектов средств и систем обслуживания воздушного движения, навигации, посадки и связи, предназначенных для организации воздушного движения. Контур четвертой подзоны выделен по максимально удаленным от средств РТОП и АС границам зон ограничений.

В составе четвертой подзоны определены высотные ограничения для окружающей застройки. В границах выделенных участков наклонных поверхностей ограничения застройки указаны высоты от минимальной к максимальной отметке по их границам в направлении от места установки средств РТОП и АС.

8.2. Перечень координат характерных точек границ четвертой подзоны приаэродромной территории аэродрома гражданской авиации Олекминск приведен в таблице 5.1.

Таблица 5.1

Обозначение характерных точек границ	Координаты МСК-14, зона 3	
	X	Y
1	800877.46	3400663.02
2	800501.38	3404000.83
3	799391.99	3407171.28
4	797604.93	3410015.37
5	795229.81	3412390.49
6	792385.71	3414177.55
7	789215.27	3415286.94
8	785877.46	3415663.02
9	782539.64	3415286.94
10	779369.20	3414177.55

Обозначение характерных точек границ	Координаты МСК-14, зона 3	
	X	Y
11	776525.11	3412390.49
12	774149.99	3410015.37
13	772362.93	3407171.28
14	771253.54	3404000.83
15	770877.46	3400663.02
16	770877.42	3400386.64
17	771253.50	3397048.83
18	772362.88	3393878.38
19	774149.94	3391034.29
20	776525.07	3388659.17
21	779369.16	3386872.11
22	782539.60	3385762.72
23	785875.08	3385386.64
24	789215.23	3385762.72
25	792385.67	3386872.11
26	795229.76	3388659.17
27	797604.89	3391034.29
28	799391.95	3393878.38
29	800501.33	3397048.83
30	800877.42	3400386.64

8.3. Перечень кадастровых кварталов, в границах территорий которых полностью или частично расположена четвертая подзона приаэродромной территории аэродрома гражданской авиации Олекминск, приведен в таблице 5.2.

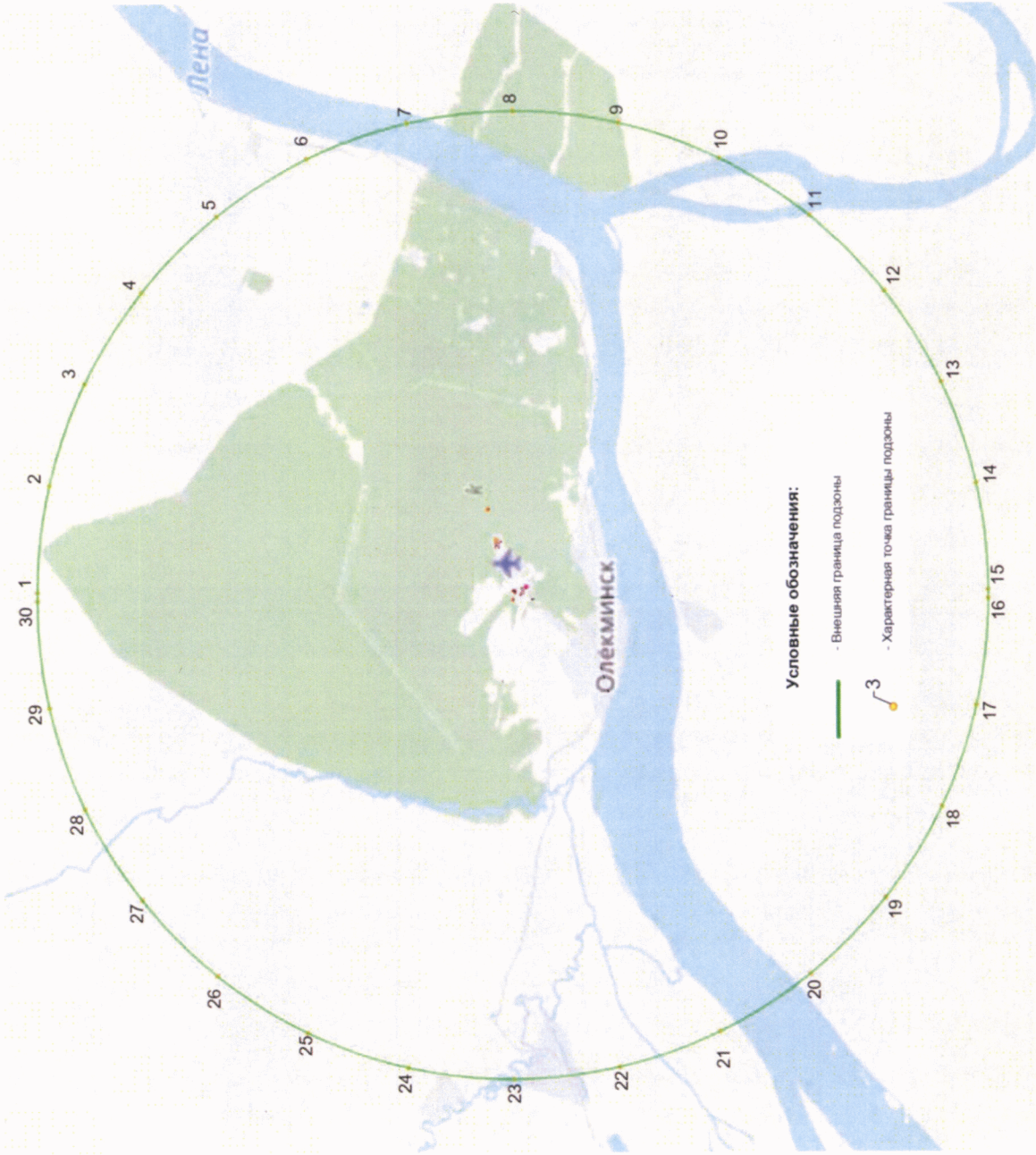
Таблица 5.2

№ строки	Номера кадастровых кварталов				
	1	2	3	4	5
1	14:23:010001	14:23:010002	14:23:010003	14:23:060001	14:23:090002
2	14:23:110002	14:23:110003	14:23:140001	14:23:140002	14:23:140003
3	14:23:160003	14:23:170001	14:23:170005	14:23:190002	14:23:110001
4	14:23:160002	—	—	—	—

8.4. Муниципальные образования, в границах территорий которых полностью или частично расположена четвертая подзона приаэродромной территории аэродрома гражданской авиации Олекминск: город Олекминск, Олекминский район.

8.5. Графическое изображение границ четвертой подзоны приаэродромной территории аэродрома гражданской авиации Олекминск приведено на схеме 5.

Схема 5



8.6. Перечень секторов четвертой подзоны приаэродромной территории аэродрома гражданской авиации Олекминск приведен в таблице 5.3.

Таблица 5.3

Сектор	Радиус от центра антенны, м		Набс, м	
	от	до	от	до
Автоматический радиопеленгатор (далее – АРП)				
Координаты фазового центра антенны в МСК-14, зона 3 X – 785829,17; Y – 3400630,72				
1.1	0	400	–	229,69
1.2	400	500	235,89	238,39
1.3	500	1000	238,39	247,09
1.4	1000	1500	247,09	255,79
1.5	1500	2000	255,79	264,49
1.6	2000	2500	264,49	273,19
1.7	2500	3000	273,19	281,89
Средства авиационной электросвязи очень высокочастотного (далее – ОВЧ) диапазона				
Координаты фазового центра антенны в МСК-14, зона 3 X – 785462,14; Y – 3400789,44				
2.1	0	300	–	243,00
2.2	300	500	251,70	258,00
2.3	500	1000	258,00	260,40
2.4	1000	1500	260,40	269,10
2.5	1500	2000	269,10	277,80
Средства авиационной электросвязи ОВЧ диапазона объекта обзорный радиолокатор трассовый (далее – ОВЧ ОРЛ-Т)				
Координаты фазового центра антенны в МСК-14, зона 3 X – 783774,71; Y – 3400461,96				
3.1	0	300	–	313,78
3.2	300	500	322,48	326,23
3.3	500	1000	322,48	326,23

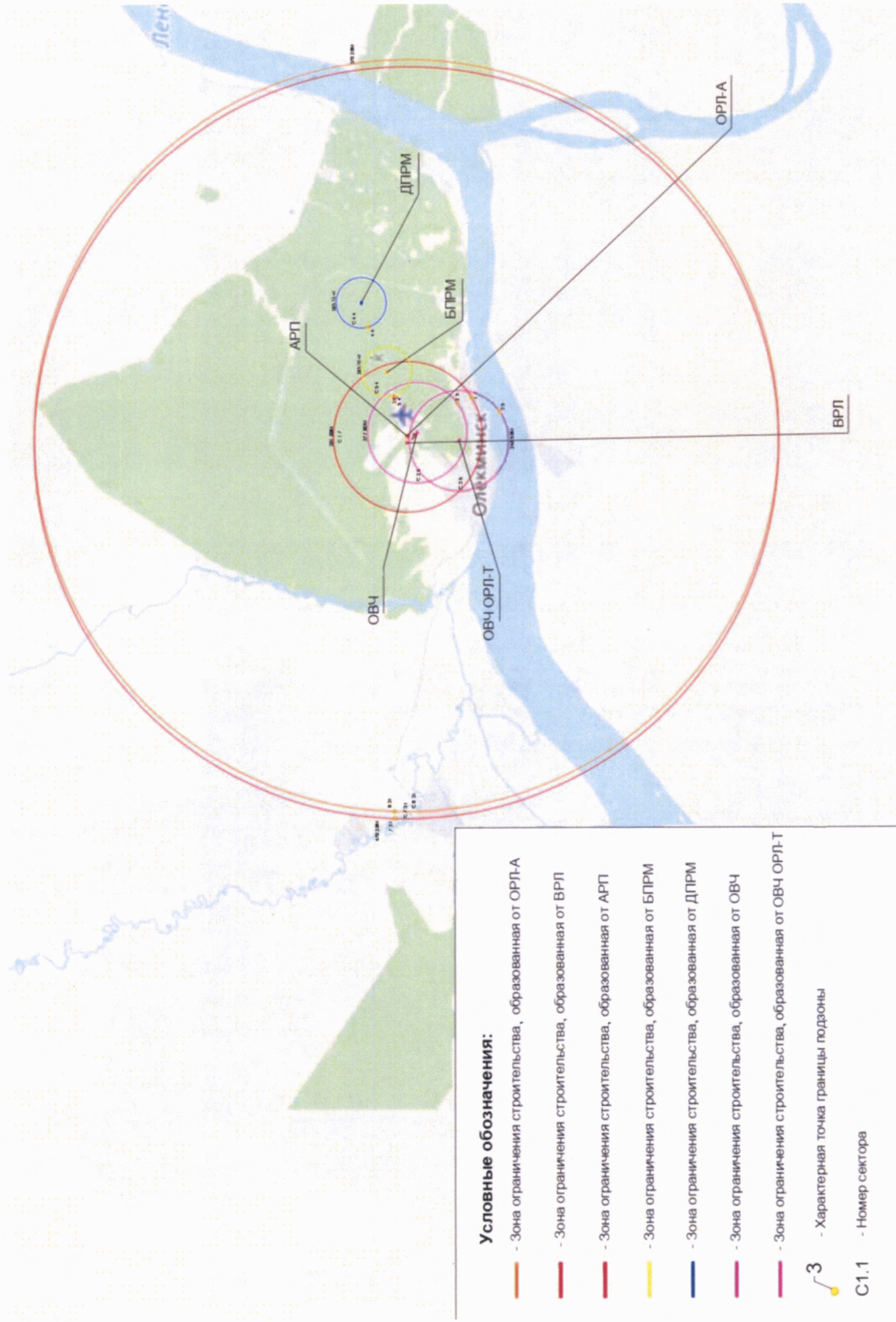
3.4	1000	1500	326,23	339,88
3.5	1500	2000	339,88	348,58
Дальний приводной радиомаяк (далее – ДПРМ)				
Координаты фазового центра антенны в МСК-14, зона 3 X – 787711,21; Y – 3405988,86				
4.1	0	300	–	–
4.2	0	100	–	201,82
4.3	100	500	210,06	245,57
4.4	500	1000	245,57	289,32
Ближний приводной радиомаяк (далее – БПРМ)				
Координаты фазового центра антенны в МСК-14, зона 3 X – 786668,69; Y – 3403217,12				
5.1	0	300	–	–
5.2	0	100	–	201,8
5.3	100	500	210,04	245,55
5.4	500	1000	245,55	289,30
Обзорный радиолокатор аэродромный (далее – ОРЛ-А)				
Координаты фазового центра антенны в МСК-14, зона 3 X – 785877,46; Y – 3400663,02				
6.1	0	500	–	–
6.2	0	500	–	243,84
6.3	500	1000	243,84	248,20
6.4	1000	1500	248,20	252,56
6.5	1500	2000	252,56	256,92
6.6	2000	2500	256,92	261,28
6.7	2500	3000	261,28	265,64
6.8	3000	3500	265,64	270,00
6.9	3500	4000	270,00	274,36
6.10	4000	4500	274,36	278,72
6.11	4500	5000	278,72	283,08

6.12	5000	5500	283,08	287,44
6.13	5500	6000	287,44	291,80
6.14	6000	6500	291,80	296,16
6.15	6500	7000	296,16	300,52
6.16	7000	7500	300,52	304,88
6.17	7500	8000	304,88	309,24
6.18	8000	8500	309,24	313,60
6.19	8500	9000	313,60	317,96
6.20	9000	9500	317,96	322,32
6.21	9500	10000	322,32	326,68
6.22	10000	10500	326,68	331,04
6.23	10500	11000	331,04	335,40
6.24	11000	11500	335,40	339,76
6.25	11500	12000	339,76	344,12
6.26	12000	12500	344,12	348,48
6.27	12500	13000	348,48	352,84
6.28	13000	13500	352,84	357,20
6.29	13500	14000	357,20	361,56
6.30	14000	14500	361,56	365,92
6.31	14500	15000	365,92	370,28
Вторичный радиолокатор (далее – ВРЛ)				
Координаты фазового центра антенны в МСК-14, зона 3 X – 786385.11; Y – 3385395.23				
7.1	0	500	–	–
7.2	0	500	–	343,84
7.3	500	1000	343,84	348,20
7.4	1000	1500	348,20	352,56
7.5	1500	2000	352,56	356,92
7.6	2000	2500	356,92	361,28

7.7	2500	3000	361,28	365,64
7.8	3000	3500	365,64	370,00
7.9	3500	4000	370,00	374,36
7.10	4000	4500	374,36	378,72
7.11	4500	5000	378,72	383,08
7.12	5000	5500	383,08	387,44
7.13	5500	6000	387,44	391,80
7.14	6000	6500	391,80	396,16
7.15	6500	7000	396,16	400,52
7.16	7000	7500	400,52	404,88
7.17	7500	8000	404,88	409,24
7.18	8000	8500	409,24	413,60
7.19	8500	9000	413,60	417,96
7.20	9000	9500	417,96	422,32
7.21	9500	10000	422,32	426,68
7.22	10000	10500	426,68	431,04
7.23	10500	11000	431,04	435,40
7.24	11000	11500	435,40	439,76
7.25	11500	12000	439,76	444,12
7.26	12000	12500	444,12	448,48
7.27	12500	13000	448,48	452,84
7.28	13000	13500	452,84	457,20
7.29	13500	14000	457,20	461,56
7.30	14000	14500	461,56	465,92
7.31	14500	15000	465,92	470,28

8.7. Графическое изображение границ секторов четвертой подзоны приаэродромной территории аэродрома гражданской авиации Олекминск приведено на схеме 5.1.

Схема 5.1



9. Описание границ пятой подзоны:

9.1. Пятая подзона приаэродромной территории аэродрома гражданской авиации Олекминск выделена по границам, установленным исходя из требований безопасности полетов и промышленной безопасности опасных производственных объектов с учетом максимального радиуса зон поражения в случаях происшествий техногенного характера на опасных производственных объектах.

9.2. Перечень координат характерных точек границ пятой подзоны приаэродромной территории аэродрома гражданской авиации Олекминск приведен в таблице 6.1.

Таблица 6.1

Обозначение характерных точек границ	Координаты МСК-14, зона 3	
	X	Y
1	785650.69	3400534.38
2	782753.36	3386712.11
3	779427.70	3370846.40
4	771019.69	3373963.05
5	778838.71	3388163.17
6	786266.92	3402196.84
7	793078.89	3414568.05
8	800897.92	3428768.17
9	792489.91	3431884.82
10	789164.25	3416019.11
1.1	800075.35	3396293.83
1.2	800907.02	3400120.28
1.3	800719.98	3404031.60
1.4	799527.00	3407761.23
1.5	797409.37	3411055.01
1.6	794511.40	3413688.48
1.7	791030.58	3415482.16
1.8	787204.13	3416313.82
1.9	783292.81	3416126.79
1.10	779563.18	3414933.81
1.11	776269.40	3412816.17
1.12	773635.93	3409918.20
1.13	771842.25	3406437.39
1.14	771010.59	3402610.94
1.15	771197.62	3398699.62
1.16	772390.60	3394969.99

Обозначение характерных точек границ	Координаты МСК-14, зона 3	
	X	Y
1.17	774508.24	3391676.20
1.18	777406.21	3389042.74
1.19	780887.02	3387249.06
1.20	784713.47	3386417.39
1.21	788624.79	3386604.43
1.22	792354.42	3387797.41
1.23	795648.21	3389915.04
1.24	798281.67	3392813.01

9.3. Перечень кадастровых кварталов, в границах территории которых полностью или частично расположена пятая подзона приаэродромной территории аэродрома гражданской авиации Олекминск, приведен в таблице 6.2.

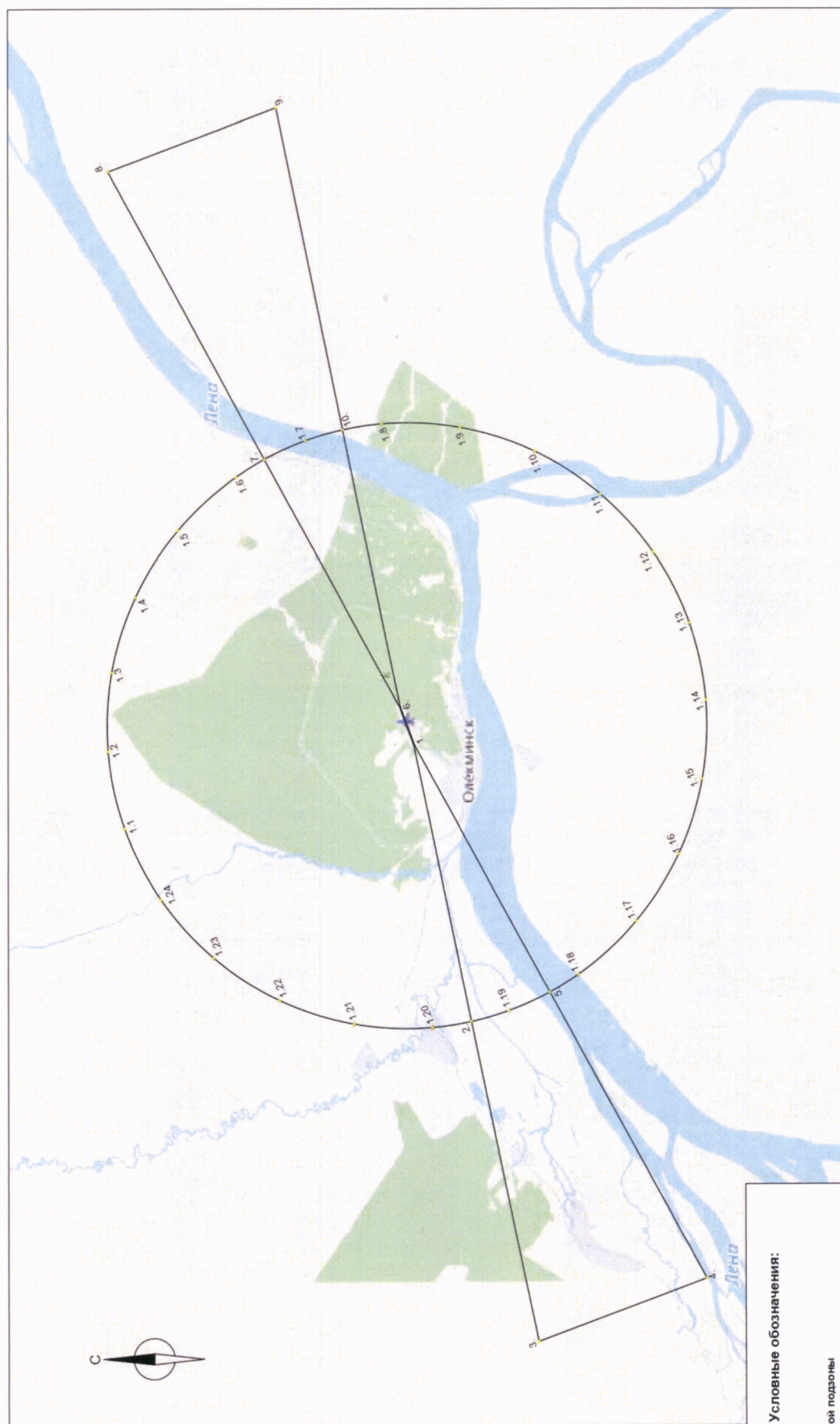
Таблица 6.2

№ строки	Номера кадастровых кварталов				
	1	2	3	4	5
1	14:23:010001	14:23:010002	14:23:010003	14:23:020001	14:23:020002
2	14:23:060001	14:23:090001	14:23:090002	14:23:090003	14:23:110001
3	14:23:110003	14:23:130002	14:23:130003	14:23:130004	14:23:140001
4	14:23:140003	14:23:160001	14:23:160002	14:23:160003	14:23:170001
5	14:23:170005	14:23:190002	14:23:020003	14:23:110002	14:23:140002
6	14:23:170002	—	—	—	—

9.4. Муниципальные образования, в границах территорий которых полностью или частично расположена пятая подзона приаэродромной территории аэродрома гражданской авиации Олекминск: город Олекминск, Олекминский район.

9.5. Графическое изображение границ пятой подзоны приаэродромной территории аэродрома гражданской авиации Олекминск приведено на схеме 6.

Схема 6



Условные обозначения:

— Граница пятой подзоны

2 Характерная точка границы подзоны

10. Описание границ шестой подзоны:

10.1. Шестая подзона приаэродромной территории аэродрома гражданской авиации Олекминск выделена по границам, установленным на удалении 15 км от КТА.

10.2. Перечень координат характерных точек границ шестой подзоны приаэродромной территории аэродрома гражданской авиации Олекминск приведен в таблице 7.1.

Таблица 7.1

Обозначение характерных точек границ	Координаты МСК-14, зона 3	
	X	Y
1	786444.44	3416124.81
2	785921.09	3416135.94
3	785397.66	3416128.78
4	784874.80	3416103.37
5	784353.15	3416059.72
6	783833.34	3415997.90
7	783316.00	3415917.97
8	782801.77	3415820.03
9	782291.28	3415704.20
10	781785.13	3415570.63
11	781283.96	3415419.47
12	780788.36	3415250.92
13	780298.95	3415065.17
14	779816.32	3414862.45
15	779341.07	3414643.02
16	778873.76	3414407.13
17	778414.97	3414155.07
18	777965.26	3413887.16
19	777525.16	3413603.72
20	777095.24	3413305.08
21	776675.99	3412991.63
22	776267.94	3412663.74
23	775871.58	3412321.79
24	775487.40	3411966.23
25	775115.87	3411597.48
26	774757.43	3411215.99
27	774412.53	3410822.22
28	774081.57	3410416.65
29	773764.98	3409999.78

Обозначение характерных точек границ	Координаты МСК-14, зона 3	
	X	Y
30	773463.13	3409572.11
31	773176.38	3409134.17
32	772905.10	3408686.50
33	772649.61	3408229.62
34	772410.21	3407764.11
35	772187.21	3407290.53
36	771980.88	3406809.46
37	771791.45	3406321.47
38	771619.18	3405827.17
39	771464.26	3405327.17
40	771326.89	3404822.07
41	771207.23	3404312.48
42	771105.43	3403799.02
43	771021.60	3403282.32
44	770955.87	3402763.02
45	770908.29	3402241.74
46	770878.94	3401719.11
47	770867.85	3401195.78
48	770875.02	3400672.39
49	770900.45	3400149.56
50	770944.12	3399627.94
51	771005.96	3399108.16
52	771085.92	3398590.86
53	771183.86	3398076.66
54	771299.70	3397566.20
55	771433.28	3397060.09
56	771584.44	3396558.95
57	771753.00	3396063.40
58	771938.75	3395574.03
59	772141.47	3395091.44
60	772360.90	3394616.22
61	772596.78	3394148.94
62	772848.83	3393690.19
63	773116.73	3393240.52
64	773400.15	3392800.46
65	773698.78	3392370.57
66	774012.21	3391951.36
67	774340.09	3391543.33
68	774681.99	3391147.02
69	775037.53	3390762.87
70	775406.26	3390391.35

Обозначение характерных точек границ	Координаты МСК-14, зона 3	
	X	Y
71	775787.73	3390032.94
72	776181.46	3389688.05
73	776586.99	3389357.13
74	777003.84	3389040.55
75	777431.46	3388738.71
76	777869.36	3388451.97
77	778317.01	3388180.70
78	778773.84	3387925.21
79	779239.31	3387685.83
80	779712.86	3387462.83
81	780193.90	3387256.49
82	780681.83	3387067.07
83	781176.10	3386894.79
84	781676.06	3386739.87
85	782181.13	3386602.48
86	782690.69	3386482.81
87	783204.11	3386380.98
88	783720.77	3386297.14
89	784240.04	3386231.38
90	784761.30	3386183.79
91	785283.89	3386154.41
92	785807.19	3386143.29
93	786330.57	3386150.43
94	786853.38	3386175.83
95	787374.97	3386219.47
96	787894.73	3386281.29
97	788412.02	3386361.20
98	788926.20	3386459.12
99	789436.65	3386574.92
100	789942.74	3386708.46
101	790443.87	3386859.58
102	790939.43	3387028.11
103	791428.80	3387213.81
104	791911.39	3387416.49
105	792386.61	3387635.88
106	792853.89	3387871.73
107	793312.66	3388123.73
108	793762.35	3388391.60
109	794202.42	3388675.00
110	794632.33	3388973.58
111	795051.56	3389286.99

Обозначение характерных точек границ	Координаты МСК-14, зона 3	
	X	Y
112	795459.60	3389614.82
113	795855.95	3389956.71
114	796240.13	3390312.22
115	796611.66	3390680.91
116	796970.11	3391062.35
117	797315.02	3391456.07
118	797645.98	3391861.58
119	797962.59	3392278.41
120	798264.47	3392706.02
121	798551.24	3393143.91
122	798822.54	3393591.54
123	799078.07	3394048.37
124	799317.50	3394513.84
125	799540.54	3394987.38
126	799746.91	3395468.42
127	799936.37	3395956.37
128	800108.69	3396450.62
129	800263.66	3396950.60
130	800401.07	3397455.69
131	800520.79	3397965.25
132	800622.64	3398478.70
133	800706.51	3398995.38
134	800772.30	3399514.67
135	800819.93	3400035.94
136	800849.34	3400558.56
137	800860.49	3401081.90
138	800853.37	3401605.29
139	800827.98	3402128.13
140	800784.37	3402649.76
141	800722.58	3403169.55
142	800642.68	3403686.87
143	800544.78	3404201.08
144	800428.99	3404711.57
145	800295.46	3405217.71
146	800144.34	3405718.88
147	799975.82	3406214.47
148	799790.11	3406703.87
149	799587.43	3407186.50
150	799368.03	3407661.77
151	799132.18	3408129.08
152	798880.16	3408587.88

Обозначение характерных точек границ	Координаты МСК-14, зона 3	
	X	Y
153	798612.28	3409037.62
154	798328.87	3409477.71
155	798030.27	3409907.67
156	797716.86	3410326.93
157	797388.99	3410734.99
158	797047.08	3411131.37
159	796691.55	3411515.58
160	796322.82	3411887.15
161	795941.35	3412245.61
162	795547.60	3412590.54
163	795142.06	3412921.53
164	794725.20	3413238.16
165	794297.55	3413540.04
166	793859.63	3413826.82
167	793411.96	3414098.15
168	792955.10	3414353.68
169	792489.59	3414593.11
170	792016.01	3414816.15
171	791534.93	3415022.52
172	791046.94	3415211.98
173	790552.65	3415384.30
174	790052.64	3415539.25
175	789547.52	3415676.66
176	789037.91	3415796.36
177	788524.44	3415898.19
178	788007.73	3415982.05
179	787488.40	3416047.82
180	786967.09	3416095.43

10.3. Перечень кадастровых кварталов, в границах территорий которых полностью или частично расположена шестая подзона приаэродромной территории аэродрома гражданской авиации Олекминск, приведен в таблице 7.2.

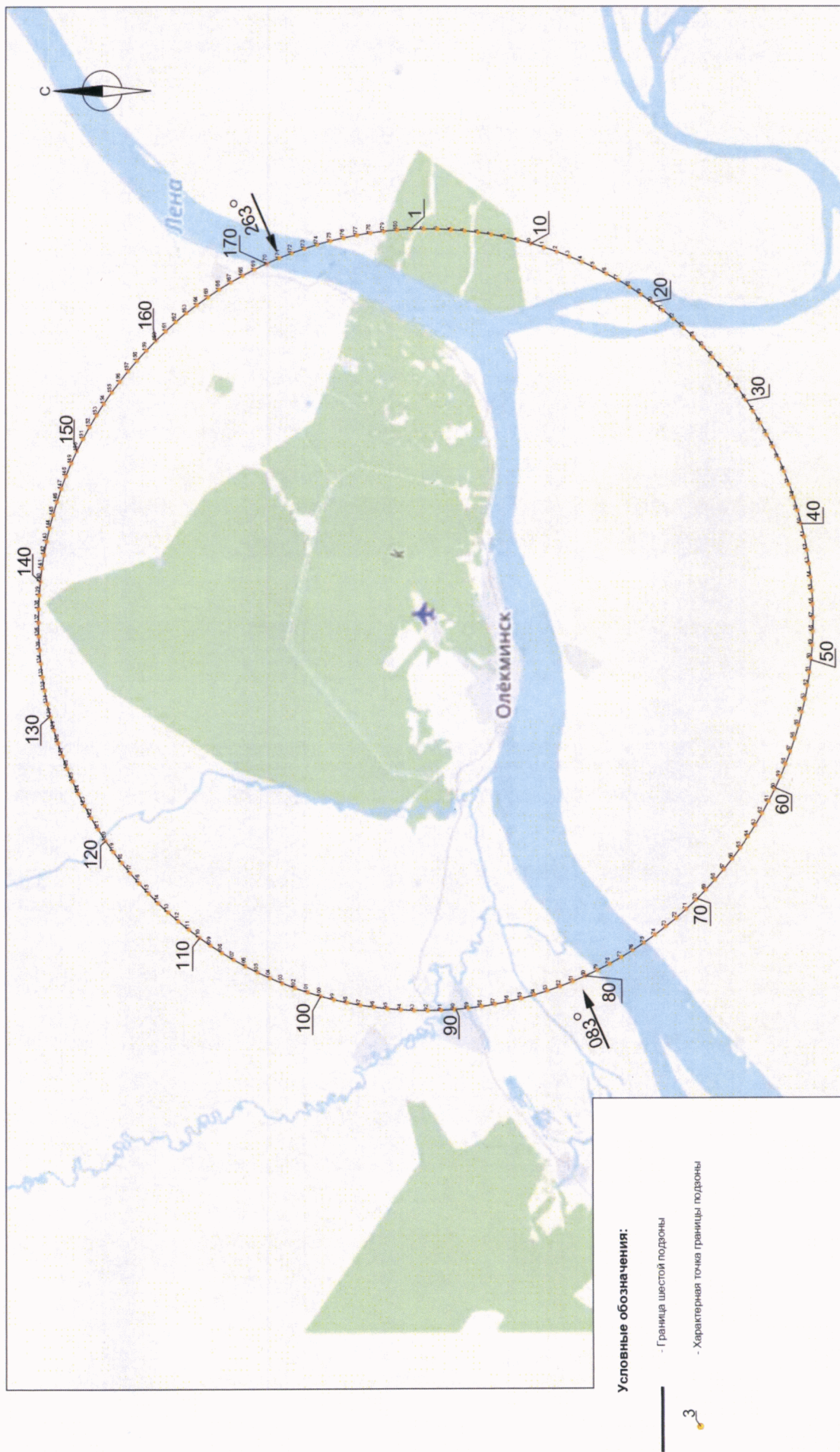
Таблица 7.2

№ строки	Номера кадастровых кварталов				
	1	2	3	4	5
1	14:23:010001	14:23:060001	14:23:110002	14:23:140002	14:23:160002
2	14:23:010002	14:23:090002	14:23:110003	14:23:140003	14:23:160003
3	14:23:010003	14:23:110001	14:23:140001	14:23:160001	14:23:170001
4	14:23:170005	14:23:190002	—	—	—

10.4. Муниципальные образования, в границах территорий которых полностью или частично расположена шестая подзона приаэродромной территории аэродрома гражданской авиации Олекминск: город Олекминск, Олекминский район.

10.5. Графическое изображение границы шестой подзоны приаэродромной территории аэродрома гражданской авиации Олекминск приведено на схеме 7.

Схема 7



**III. Перечень ограничений использования земельных
участков и (или) расположенных на них объектов
недвижимости и осуществления экономической и иной деятельности
в границах приаэродромной территории аэродрома
гражданской авиации Олекминск**

12. Приаэродромная территория аэродрома гражданской авиации Олекминск является зоной с особыми условиями использования территорий.

В соответствии с требованиями Воздушного кодекса Российской Федерации и Федерального закона от 1 июля 2017 г. № 135-ФЗ «О внесении изменений в отдельные законодательные акты Российской Федерации в части совершенствования порядка установления и использования приаэродромной территории и санитарно-защитной зоны» (далее – Федеральный закон № 135-ФЗ) на приаэродромной территории аэродрома гражданской авиации Олекминск установлены ограничения использования земельных участков и (или) расположенных на них объектов недвижимости и осуществления экономической и иной деятельности.

12.1. Первая подзона приаэродромной территории аэродрома гражданской авиации Олекминск:

Перечень ограничений использования объектов недвижимости и осуществления деятельности	Обоснование ограничений
В границах первой подзоны запрещается размещать объекты, не предназначенные для организации и обслуживания воздушного движения и воздушных перевозок, обеспечения взлета, посадки, руления и стоянки воздушных судов.	1. Подпункт 1 пункта 3 статьи 47 Воздушного кодекса Российской Федерации. 2. Подпункт 1 пункта 3 статьи 1 Федерального закона № 135-ФЗ. 3. Подпункт «а» пункта 1(1) Положения.

12.2. Вторая подзона приаэродромной территории аэродрома гражданской авиации Олекминск:

Перечень ограничений использования объектов недвижимости и осуществления деятельности	Обоснование ограничений
В границах второй подзоны запрещается размещать объекты, не предназначенные для обслуживания пассажиров и обработки багажа, грузов и почты, обслуживания воздушных судов, хранения авиационного топлива и заправки воздушных судов, обеспечения энергоснабжения, а также объекты, не относящиеся к инфраструктуре аэропорта.	1. Подпункт 2 пункта 3 статьи 47 Воздушного кодекса Российской Федерации. 2. Подпункт 2 пункта 3 статьи 1 Федерального закона № 135-ФЗ. 3. Подпункт «а» пункта 1(1) Положения.

12.3. Третья подзона приаэродромной территории аэродрома гражданской авиации Олекминск:

Перечень ограничений использования объектов недвижимости и осуществления деятельности	Обоснование ограничений
1. В границах третьей подзоны запрещается размещать объекты, высота которых превышает ограничения, приведенные в пункте 2 настоящей таблицы. 2. Строительство и реконструкция зданий, сооружений в границах третьей подзоны разрешается после определения максимально допустимой высоты здания, сооружения в зависимости от местоположения путем проведения соответствующих расчетов в соответствии с требованиями ФАП-262 с учетом следующих абсолютных высот ограничения объектов в Балтийской системе высот 1977 года ⁴ : Сектор 1 381,91 м Сектор 2.1 281,91 – 306,91 м Сектор 2.2 306,91 – 331,91 м Сектор 2.3 331,91 – 356,91 м Сектор 2.4 356,91 – 381,91 м	1. Подпункт 3 пункта 3 статьи 47 Воздушного кодекса Российской Федерации. 2. Подпункт 3 пункта 3 статьи 1 Федерального закона № 135-ФЗ. 3. Подпункт «б» пункта 1(1) Положения.

⁴ Постановление Правительства Российской Федерации от 24 ноября 2016 г. № 1240 «Об установлении государственных систем координат, государственной системы высот и государственной гравиметрической системы» (далее – постановление Правительства № 1240).

Перечень ограничений использования объектов недвижимости и осуществления деятельности	Обоснование ограничений
Сектор 3	281,91 – 281,91 м
Сектор 4	231,91 – 281,91 м
Сектор 5.1	230,86 – 238,86 м
Сектор 5.2	238,86 – 246,86 м
Сектор 5.3	246,86 – 254,86 м
Сектор 5.4	254,86 – 262,86 м
Сектор 5.5	262,86 – 270,86 м
Сектор 5.6	270,86 – 278,86 м
Сектор 5.7	278,86 – 286,86 м
Сектор 5.8	286,86 – 294,86 м
Сектор 5.9	294,86 – 302,86 м
Сектор 5.10	302,86 – 310,86 м
Сектор 5.11	310,86 – 318,86 м
Сектор 5.12	318,86 – 326,86 м
Сектор 5.13	326,86 – 334,86 м
Сектор 5.14	334,86 – 342,86 м
Сектор 5.15	342,86 – 350,86 м
Сектор 5.16	350,86 – 358,86 м
Сектор 5.17	358,86 – 366,86 м
Сектор 5.18	366,86 – 374,86 м
Сектор 5.19	217,50 – 225,50 м
Сектор 5.20	225,50 – 225,50 м
Сектор 5.21	225,50 – 233,50 м
Сектор 5.22	233,50 – 241,50 м
Сектор 5.23	241,50 – 249,50 м
Сектор 5.24	249,50 – 257,50 м
Сектор 5.25	257,50 – 265,50 м
Сектор 5.26	265,50 – 273,50 м
Сектор 5.27	273,50 – 281,50 м
Сектор 5.28	281,50 – 289,50 м
Сектор 5.29	289,50 – 297,50 м
Сектор 5.30	297,50 – 305,50 м
Сектор 5.31	305,50 – 313,50 м
Сектор 5.32	313,50 – 321,50 м
Сектор 5.33	321,50 – 329,50 м
Сектор 5.34	329,50 – 337,50 м
Сектор 5.35	337,50 – 345,50 м
Сектор 5.36	345,50 – 353,50 м
Сектор 5.37	353,50 – 361,50 м
Сектор 5.38	361,5 – 381,91 м
Сектор 6.1	228,46 – 238,46 м

Перечень ограничений использования объектов недвижимости и осуществления деятельности	Обоснование ограничений
Сектор 6.2	238,46 – 248,46 м
Сектор 6.3	248,46 – 258,46 м
Сектор 6.4	258,46 – 268,46 м
Сектор 6.5	268,46 – 278,46 м
Сектор 6.6	278,46 – 288,46 м
Сектор 6.7	288,46 – 300,96 м
Сектор 6.8	300,96 – 313,46 м
Сектор 6.9	313,46 – 325,96 м
Сектор 6.10	325,96 – 338,46 м
Сектор 6.11	338,46 – 350,96 м
Сектор 6.12	350,96 – 363,46 м
Сектор 6.13	363,46 – 375,96 м
Сектор 6.14	375,96 – 381,91 м
Сектор 6.15	381,91 – 381,91 м
Сектор 6.2.1	238,46 – 248,46 м
Сектор 6.3.1	248,46 – 258,46 м
Сектор 6.4.1	258,46 – 268,46 м
Сектор 6.5.1	268,46 – 278,46 м
Сектор 6.6.1	278,46 – 288,46 м
Сектор 6.7.1	288,46 – 300,96 м
Сектор 6.8.1	300,96 – 313,46 м
Сектор 6.9.1	313,46 – 325,96 м
Сектор 6.10.1	325,96 – 338,46 м
Сектор 6.11.1	338,46 – 350,96 м
Сектор 6.12.1	350,96 – 363,46 м
Сектор 6.13.1	363,46 – 375,96 м
Сектор 6.14.1	375,96 – 381,91 м
Сектор 6.15.1	381,91 – 381,91 м
Сектор 6.16	215,10 – 225,10 м
Сектор 6.17	225,10 – 235,10 м
Сектор 6.18	235,10 – 245,10 м
Сектор 6.19	245,10 – 255,10 м
Сектор 6.20	255,10 – 265,10 м
Сектор 6.21	265,10 – 275,10 м
Сектор 6.22	275,10 – 287,60 м
Сектор 6.23	287,60 – 300,10 м
Сектор 6.24	300,10 – 312,60 м
Сектор 6.25	312,60 – 325,10 м
Сектор 6.26	325,10 – 337,60 м
Сектор 6.27	337,60 – 350,10 м
Сектор 6.28	350,10 – 362,60 м

Перечень ограничений использования объектов недвижимости и осуществления деятельности	Обоснование ограничений
Сектор 6.29 362,60 – 375,10 м	
Сектор 6.30 375,10 – 381,91 м	
Сектор 6.31 381,91 м	
Сектор 6.17.1 225,10 – 235,01 м	
Сектор 6.18.1 235,10 – 245,10 м	
Сектор 6.19.1 245,10 – 255,10 м	
Сектор 6.20.1 255,10 – 265,10 м	
Сектор 6.21.1 265,10 – 275,10 м	
Сектор 6.22.1 275,10 – 287,60 м	
Сектор 6.23.1 287,60 – 300,10 м	
Сектор 6.24.1 300,10 – 312,60 м	
Сектор 6.25.1 312,60 – 325,10 м	
Сектор 6.26.1 325,10 – 337,60 м	
Сектор 6.27.1 337,60 – 350,10 м	
Сектор 6.28.1 350,10 – 362,60 м	
Сектор 6.29.1 362,60 – 375,10 м	
Сектор 6.30.1 375,10 – 381,91 м	
Сектор 6.31.1 381,91 м	

12.4. Четвертая подзона приаэродромной территории аэродрома гражданской авиации Олекминск, в которой в соответствии с постановлением Правительства № 1240 абсолютная высота ограничения объектов устанавливается в Балтийской системе высот 1977 года:

Перечень ограничений использования объектов недвижимости и осуществления деятельности	Обоснование ограничений
<p>1. В границах четвертой подзоны запрещается размещать объекты, создающие помехи в работе наземных объектов средств и систем обслуживания воздушного движения, навигации, посадки и связи, предназначенных для организации воздушного движения и расположенных вне первой подзоны.</p> <p>2. В пределах четвертой подзоны приаэродромной территорий запрещается без согласования с оператором аэродрома размещение объектов, превышающих следующие высотные ограничения (абсолютная высота):</p> <p>Сектор 1.1 229,69 м</p>	<p>1. Подпункт 4 пункта 3 статьи 47 Воздушного кодекса Российской Федерации.</p> <p>2. Подпункт 4 пункта 3 статьи 1 Федерального закона № 135-ФЗ.</p> <p>3. Подпункт «в» пункта 1(1) Положения.</p>

Перечень ограничений использования объектов недвижимости и осуществления деятельности	Обоснование ограничений
Сектор 1.2	229,69 – 238,39 м
Сектор 1.3	238,39 – 247,09 м
Сектор 1.4	247,09 – 255,79 м
Сектор 1.5	255,79 – 264,49 м
Сектор 1.6	264,49 – 273,19 м
Сектор 1.7	273,19 – 281,89 м
Сектор 2.1	243,00 м
Сектор 2.2	251,70 – 258,00 м
Сектор 2.3	258,00 – 260,40 м
Сектор 2.4	260,40 – 269,10 м
Сектор 2.5	269,10 – 277,80 м
Сектор 3.1	313,78 м
Сектор 3.2	322,48 – 326,23 м
Сектор 3.3	326,23 – 331,18 м
Сектор 3.4	331,18 – 339,88 м
Сектор 3.5	339,88 – 348,58 м
Сектор 4.1	–
Сектор 4.2	201,82 м
Сектор 4.3	210,06 – 245,57 м
Сектор 4.4	245,57 – 289,32 м
Сектор 5.1	–
Сектор 5.2	201,80 м
Сектор 5.3	201,04 – 245,55 м
Сектор 5.4	245,55 – 289,30 м
Сектор 6.1	–
Сектор 6.2	243,84 м
Сектор 6.3	243,84 – 248,20 м
Сектор 6.4	248,20 – 252,56 м
Сектор 6.5	252,56 – 256,92 м
Сектор 6.6	256,92 – 261,28 м
Сектор 6.7	261,28 – 265,64 м
Сектор 6.8	265,64 – 270,00 м
Сектор 6.9	270,00 – 274,36 м
Сектор 6.10	274,36 – 278,72 м
Сектор 6.11	278,72 – 283,08 м
Сектор 6.12	283,08 – 287,44 м
Сектор 6.13	287,44 – 291,80 м

Перечень ограничений использования объектов недвижимости и осуществления деятельности	Обоснование ограничений
Сектор 6.14	291,80 – 296,16 м
Сектор 6.15	296,16 – 300,52 м
Сектор 6.16	300,52 – 304,88 м
Сектор 6.17	304,88 – 309,24 м
Сектор 6.18	309,24 – 313,60 м
Сектор 6.19	313,60 – 317,96 м
Сектор 6.20	317,96 – 322,32 м
Сектор 6.21	322,32 – 326,68 м
Сектор 6.22	326,38 – 331,04 м
Сектор 6.23	331,04 – 335,40 м
Сектор 6.24	335,40 – 339,76 м
Сектор 6.25	339,76 – 344,12 м
Сектор 6.26	344,12 – 348,48 м
Сектор 6.27	348,48 – 352,84 м
Сектор 6.28	352,84 – 357,20 м
Сектор 6.29	357,20 – 361,56 м
Сектор 6.30	361,56 – 365,92 м
Сектор 6.31	365,92 – 370,28 м
Сектор 7.1	–
Сектор 7.2	343,84 м
Сектор 7.3	343,84 – 348,20 м
Сектор 7.4	348,20 – 352,56 м
Сектор 7.5	352,56 – 356,92 м
Сектор 7.6	356,92 – 361,28 м
Сектор 7.7	361,28 – 365,64 м
Сектор 7.8	365,64 – 370,00 м
Сектор 7.9	370,00 – 374,36 м
Сектор 7.10	374,36 – 378,72 м
Сектор 7.11	378,72 – 383,08 м
Сектор 7.12	383,08 – 387,44 м
Сектор 7.13	387,44 – 391,80 м
Сектор 7.14	391,80 – 396,16 м
Сектор 7.15	396,16 – 400,52 м
Сектор 7.16	400,52 – 404,88 м
Сектор 7.17	404,88 – 409,24 м
Сектор 7.18	409,24 – 413,60 м
Сектор 7.19	413,60 – 417,96 м

Перечень ограничений использования объектов недвижимости и осуществления деятельности	Обоснование ограничений
Сектор 7.20 417,96 – 422,32 м	
Сектор 7.21 422,32 – 426,68 м	
Сектор 7.22 426,68 – 431,04 м	
Сектор 7.23 431,04 – 435,40 м	
Сектор 7.24 435,40 – 439,76 м	
Сектор 7.25 439,76 – 444,12 м	
Сектор 7.26 444,12 – 448,48 м	
Сектор 7.27 448,48 – 452,84 м	
Сектор 7.28 452,84 – 457,20 м	
Сектор 7.29 457,20 – 461,56 м	
Сектор 7.30 461,56 – 465,92 м	
Сектор 7.31 465,92 – 470,28 м	

12.5. Пятая подзона приаэродромной территории аэродрома гражданской авиации Олекминск:

Перечень ограничений использования объектов недвижимости и осуществления деятельности	Обоснование ограничений
<p>1. В границах пятой подзоны запрещается размещать опасные производственные объекты⁵, функционирование которых может повлиять на безопасность полетов воздушных судов.</p> <p>2. В границах пятой подзоны допускается эксплуатация, строительство, реконструкция, капитальный ремонт, техническое перевооружение, консервация (далее – размещение) опасных производственных объектов при их соответствии установленным в пункте 3 настоящей таблицы ограничениям.</p> <p>3. Максимальные радиусы зон поражения при происшествиях техногенного характера на опасных производственных объектах, находящихся в пятой подзоне приаэродромной территорий, в которых размещение таких объектов возможно, не должны достигать: по вертикали – высоты пролета воздушных судов (высота поверхности ограничения препятствий в</p>	<p>1. Подпункт 5 пункта 3 статьи 47 Воздушного кодекса Российской Федерации.</p> <p>2. Подпункт 5 пункта 3 статьи 1 Федерального закона № 135-ФЗ.</p> <p>3. Подпункт «г» пункта 1(1) Положения.</p> <p>4. Пункт 4 статьи 3 Федерального закона № 116-ФЗ.</p>

⁵ Пункт 1 статьи 2 Федерального закона от 21 июля 1997 г. № 116-ФЗ «О промышленной безопасности опасных производственных объектов» (далее – Федеральный закон № 116-ФЗ).

Перечень ограничений использования объектов недвижимости и осуществления деятельности	Обоснование ограничений
<p>третьей подзоне приаэродромной территорий); по горизонтали – внешних границ первой и второй подзон приаэродромной территорий аэродрома.</p> <p>4. При невозможности соблюдения ограничений, предусмотренных пунктом 3 настоящей таблицы, размещение опасных производственных объектов должно выполняться на основании специальных технических условий, разработанных для конкретного объекта капитального строительства в соответствии с положениями приказа Минстроя России от 30 ноября 2020 г. № 734/пр «Об утверждении Порядка разработки и согласования специальных технических условий для разработки проектной документации на объект капитального строительства» (зарегистрирован Министерством юстиции Российской Федерации 18 декабря 2020 г., регистрационный № 61581) с изменениями, внесенными приказом Минстроя России от 22 октября 2021 г. № 774/пр (зарегистрирован Министерством юстиции Российской Федерации 29 ноября 2021 г., регистрационный № 66058) (далее – Приказ № 734)⁶.</p>	

12.6. Шестая подзона приаэродромной территории аэродрома гражданской авиации Олекминск:

Перечень ограничений использования объектов недвижимости и осуществления деятельности	Обоснование ограничений
<p>В границах шестой подзоны запрещается размещать объекты, способствующие привлечению и массовому скоплению птиц.</p>	<p>1. Подпункт 6 пункта 3 статьи 47 Воздушного кодекса Российской Федерации.</p> <p>2. Подпункт 6 пункта 3 статьи 1 Федерального закона № 135-ФЗ.</p> <p>3. Подпункт «д» пункта 1(1) Положения.</p>

⁶ В соответствии с пунктом 2 Приказа № 734 данный акт действует до 1 сентября 2026 г.