

МИНИСТЕРСТВО КУЛЬТУРЫ
РОССИЙСКОЙ ФЕДЕРАЦИИ

ПРИКАЗ

от 13 июля 2022

Москва

№ 1689

О включении выявленных объектов культурного наследия в единый государственный реестр объектов культурного наследия (памятников истории и культуры) народов Российской Федерации в качестве объектов культурного наследия федерального значения в составе объекта культурного наследия федерального значения «Ансамбль Спасо-Каменного монастыря», 2-ая пол. XIII-XVII вв., 1801 г. – конец XIX в. (Вологодская область, Усть-Кубинский район, остров Каменный в Кубинском озере) и утверждении границ их территории

В соответствии с пунктом 5 статьи 3.1 и статьей 18 Федерального закона от 25 июня 2002 г. № 73-ФЗ «Об объектах культурного наследия (памятниках истории и культуры) народов Российской Федерации», подпунктами 5.3.7 и 5.4.3 пункта 5 Положения о Министерстве культуры Российской Федерации, утвержденного постановлением Правительства Российской Федерации от 20 июля 2011 г. № 590, п р и к а з ы в а ю:

1. Включить выявленные объекты культурного наследия в единый государственный реестр объектов культурного наследия (памятников истории и культуры) народов Российской Федерации в качестве объектов культурного наследия федерального значения в составе объекта культурного наследия федерального значения «Ансамбль Спасо-Каменного монастыря», 2-ая пол. XIII-XVII вв., 1801 г. – конец XIX в. (Вологодская область, Усть-Кубинский район, остров Каменный в Кубинском озере) согласно приложению № 1 к настоящему приказу.

2. Утвердить границы территории указанных в приложении № 1 к настоящему приказу объектов культурного наследия федерального значения согласно приложению № 2 к настоящему приказу.

3. Контроль за исполнением настоящего приказа возложить на первого заместителя Министра культуры Российской Федерации С.Г.Обрывалина.

Министр



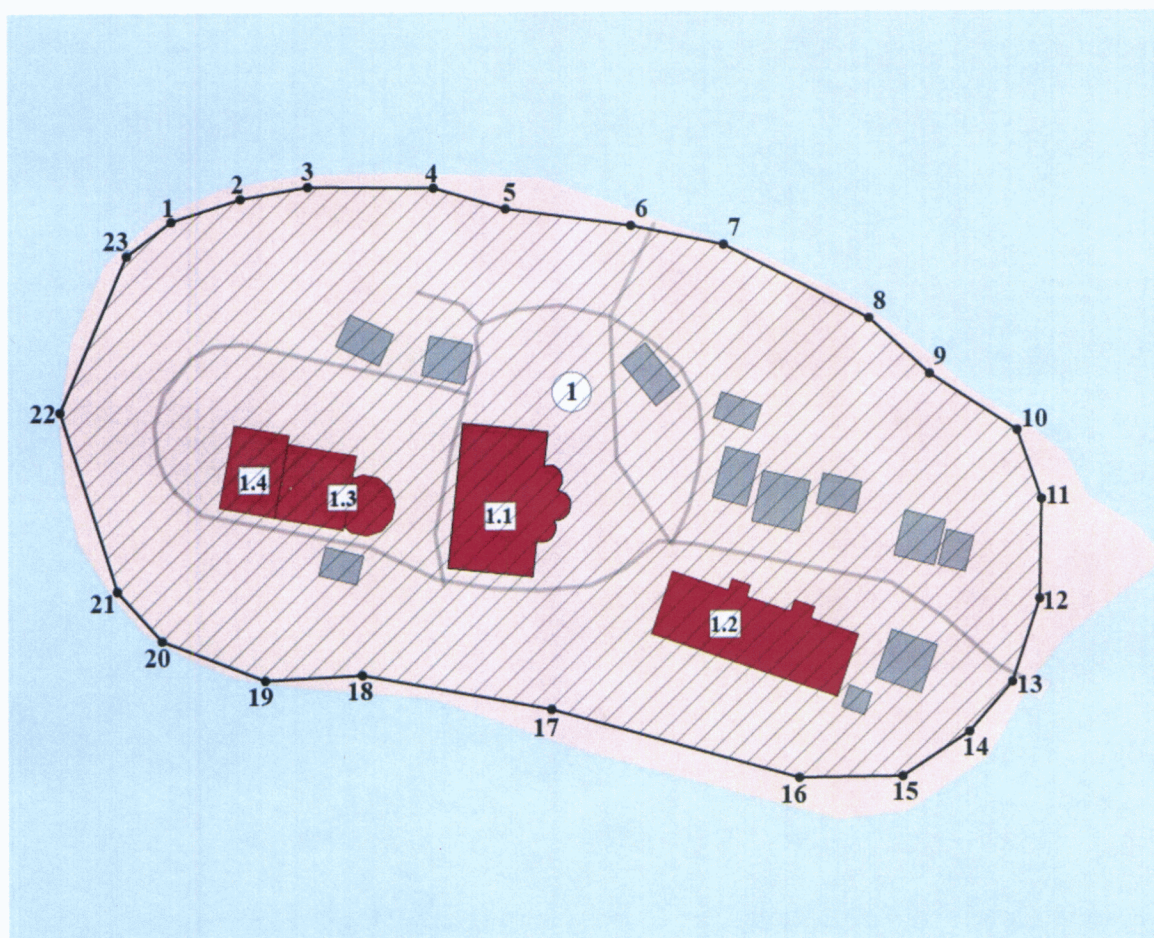
О.Б.Любимова

Приложение № 1
к приказу Министерства культуры
Российской Федерации
от «15» ноября 2023 г. № 1689




Выявленные объекты культурного наследия, включаемые в единый государственный реестр объектов культурного наследия (памятников истории и культуры) народов Российской Федерации в качестве объектов культурного наследия федерального значения в составе объекта культурного наследия федерального значения «Ансамбль Спасо-Каменного монастыря», 2-ая пол. XIII-XVII вв., 1801 г. – конец XIX в. (Вологодская область, Усть-Кубинский район, остров Каменный в Кубинском озере)

№ п/п	Наименование объекта культурного наследия	Даты создания, основных изменений (перестроек)	Местонахождение объекта культурного наследия	Вид объекта культурного наследия
1.	«Собор Спасо-Преображенский»	1481 г., 1658-1670 гг.	Вологодская область, Усть-Кубинский район, остров Каменный в Кубинском озере	памятник
2.	«Гостиница для паломников»	1894 г.	Вологодская область, Усть-Кубинский район, остров Каменный в Кубинском озере	памятник
3.	«Успенская церковь «под колоколы» с трапезной палатой»	1542-1548 гг., 1658-1670 гг.	Вологодская область, Усть-Кубинский район, остров Каменный в Кубинском озере	памятник
4.	«Братско-настоятельский корпус»	1801-1815 гг.	Вологодская область, Усть-Кубинский район, остров Каменный в Кубинском озере	памятник

Границы территории объектов культурного наследия федерального значения, входящих в состав объекта культурного наследия федерального значения «Ансамбль Спасо-Каменного монастыря», 2-ая пол. XIII-XVII вв., 1801 г. – конец XIX в. (Вологодская область, Усть-Кубинский район, остров Каменный в Кубинском озере)



Условные обозначения:

-  - границы территории объектов культурного наследия федерального значения в составе объекта культурного наследия федерального значения «Ансамбль Спасо-Каменного монастыря», 2-ая пол. XIII-XVII вв., 1801 г. – конец XIX в.;
-  1 - характерная (поворотная) точка;
-  - объекты культурного наследия федерального значения в составе объекта культурного наследия федерального значения «Ансамбль Спасо-Каменного монастыря», 2-ая пол. XIII-XVII вв., 1801 г. – конец XIX в.;

1.1 - порядковый номер объекта культурного наследия федерального значения в составе объекта культурного наследия федерального значения «Ансамбль Спасо-Каменного монастыря», 2-ая пол. XIII-XVII вв., 1801 г. – конец XIX в.:

1.1 «Собор Спасо-Преображенский», 1481 г., 1658-1670 гг.;

1.2 «Гостиница для паломников», 1894 г.;

1.3 «Успенская церковь «под колоколы» с трапезной палатой», 1542-1548 гг., 1658-1670 гг.;

1.4 «Братско-настоятельский корпус», 1801-1815 гг. «Корпус казенный», I пол. XIX в.

П р и л о ж е н и е
 к границам территории объектов культурного наследия федерального значения, входящих в состав объекта культурного наследия федерального значения «Ансамбль Спасо-Каменного монастыря», 2-ая пол. XIII-XVII вв., 1801 г. – конец XIX в. (Вологодская область, Усть-Кубинский район, остров Каменный в Кубинском озере), утвержденным приказом Министерства культуры Российской Федерации от «13» Июля 2023 г. № 1685

Координаты характерных (поворотных) точек границ территории объектов культурного наследия федерального значения, входящих в состав объекта культурного наследия федерального значения «Ансамбль Спасо-Каменного монастыря», 2-ая пол. XIII-XVII вв., 1801 г. – конец XIX в. (Вологодская область, Усть-Кубинский район, остров Каменный в Кубинском озере)

Номер характерной (поворотной) точки	Координаты характерных (поворотных) точек в местной системе координат (МСК-35, зона 2)	
	X	Y
1	396196,37	2307831,89
2	396199,77	2307842,39
3	396201,57	2307852,69
4	396201,37	2307871,89
5	396198,17	2307882,89
6	396195,57	2307902,09
7	396192,67	2307916,29
8	396181,37	2307938,49
9	396172,87	2307947,69
10	396164,27	2307961,09
11	396153,67	2307964,79
12	396138,47	2307964,49
13	396125,77	2307960,29
14	396118,17	2307953,69
15	396111,37	2307943,49
16	396111,17	2307927,69
17	396121,67	2307889,79

18	396126,97	2307860,89
19	396126,17	2307846,09
20	396132,27	2307830,39
21	396139,87	2307823,59
22	396167,27	2307814,89
23	396191,17	2307825,09
1	396196,37	2307831,89

Метод определения координат – метод спутниковых геодезических измерений (определений).

Значение погрешности определения координат в системе координат, установленной для ведения государственного кадастра недвижимости, – 0,10 м
