



**МИНИСТЕРСТВО ТРАНСПОРТА РОССИЙСКОЙ ФЕДЕРАЦИИ
ФЕДЕРАЛЬНОЕ АГЕНТСТВО ВОЗДУШНОГО ТРАНСПОРТА
(РОСАВИАЦИЯ)**

П Р И К А З

21 февраля 2023г.

Москва

№ 89-П


**Об установлении приаэродромной территории аэродрома
гражданской авиации Йошкар-Ола**

В соответствии со статьей 47 Воздушного кодекса Российской Федерации (Собрание законодательства Российской Федерации, 1997, № 12, ст. 1383; 2021, № 24, ст. 4209), подпунктом «в» пункта 2 Положения о приаэродромной территории, утвержденного постановлением Правительства Российской Федерации от 2 декабря 2017 г. № 1460 (Собрание законодательства Российской Федерации, 2017, № 50, ст. 7619; 2021, № 50, ст. 8569), п р и к а з ы в а ю:

Установить приаэродромную территорию аэродрома гражданской авиации Йошкар-Ола согласно приложению к настоящему приказу.

Руководитель

А.В. Нерадько



**Приаэродромная территория
аэродрома гражданской авиации Йошкар-Ола**

I. Общие положения

1. Граница приаэродромной территории аэродрома гражданской авиации Йошкар-Ола установлена путем наложения границ семи подзон.

2. В подзонах приаэродромной территории аэродрома гражданской авиации Йошкар-Ола устанавливаются следующие ограничения использования земельных участков и (или) расположенных на них объектов недвижимости и осуществления экономической и иной деятельности (далее – ограничения использования объектов недвижимости и осуществления деятельности)¹:

первая подзона, в которой запрещается размещать объекты, не предназначенные для организации и обслуживания воздушного движения и воздушных перевозок, обеспечения взлета, посадки, руления и стоянки воздушных судов;

вторая подзона, в которой запрещается размещать объекты, не предназначенные для обслуживания пассажиров и обработки багажа, грузов и почты, обслуживания воздушных судов, хранения авиационного топлива и заправки воздушных судов, обеспечения энергоснабжения, а также объекты, не относящиеся к инфраструктуре аэропорта;

третья подзона, в которой запрещается размещать объекты, высота которых превышает ограничения, установленные уполномоченным Правительством

¹ Статья 47 Воздушного кодекса Российской Федерации; пункт 1(1) Положения о приаэродромной территории, утвержденного постановлением Правительства Российской Федерации от 2 декабря 2017 г. № 1460 (далее – Положение).

Российской Федерации федеральным органом исполнительной власти при установлении соответствующей приаэродромной территории;

четвертая подзона, в которой запрещается размещать объекты, создающие помехи в работе наземных объектов средств и систем обслуживания воздушного движения, навигации, посадки и связи, предназначенных для организации воздушного движения и расположенных вне первой подзоны;

пятая подзона, в которой запрещается размещать опасные производственные объекты, установленные Федеральным законом от 21 июля 1997 г. № 116-ФЗ «О промышленной безопасности опасных производственных объектов» (далее – Федеральный закон № 116-ФЗ), функционирование которых может повлиять на безопасность полетов воздушных судов;

шестая подзона, в которой запрещается размещать объекты, способствующие привлечению и массовому скоплению птиц;

седьмая подзона, в которой в целях предотвращения негативного физического воздействия устанавливается перечень ограничений использования земельных участков, определенный в соответствии с земельным законодательством с учетом положений Воздушного кодекса Российской Федерации. При этом под указанным негативным физическим воздействием понимается несоответствие эквивалентного уровня звука, возникающего в связи с полетами воздушных судов, санитарно-эпидемиологическим требованиям².

² Постановление Главного государственного санитарного врача Российской Федерации от 28 января 2021 г. № 2 «Об утверждении санитарных правил и норм СанПиН 1.2.3685-21 «Гигиенические нормативы и требования к обеспечению безопасности и (или) безвредности для человека факторов среды обитания» (зарегистрировано Министерством юстиции Российской Федерации 29 января 2021 г., регистрационный № 62296) с изменениями, внесенными постановлением Главного государственного санитарного врача Российской Федерации от 30 декабря 2022 г. № 24 (зарегистрировано Министерством юстиции Российской Федерации 9 марта 2023 г., регистрационный № 72558) (далее – постановление № 2), в соответствии с пунктом 3 постановления № 2 данный акт действует до 1 марта 2027 г.; постановление Главного государственного санитарного врача Российской Федерации от 28 января 2021 г. № 3 «Об утверждении санитарных правил и норм СанПиН 2.1.3684-21 «Санитарно-эпидемиологические требования к содержанию территорий городских и сельских поселений, к водным объектам, питьевой воде и питьевому водоснабжению, атмосферному воздуху, почвам, жилым помещениям, эксплуатации производственных, общественных помещений, организации и проведению санитарно-противоэпидемических (профилактических) мероприятий» (зарегистрировано Министерством юстиции Российской Федерации 29 января 2021 г., регистрационный № 62297) с изменениями, внесенными постановлениями Главного государственного санитарного врача Российской Федерации от 26 июня 2021 г. № 16 (зарегистрировано Министерством юстиции Российской Федерации 7 июля 2021 г., регистрационный № 64146), от 14 декабря 2021 г. № 37 (зарегистрировано Министерством юстиции 30 декабря 2021 г., регистрационный № 66692), от 14 февраля 2022 г. № 6 (зарегистрировано Министерством юстиции Российской Федерации 17 февраля 2022 г., регистрационный № 67331) (далее – постановление № 3), в соответствии с пунктом 3 постановления № 3 данный акт действует до 1 марта 2027 г.

3. Настоящее приложение включает³:

текстовое и графическое описания местоположения границ приаэродромной территории и выделенных на ней подзон;

перечень координат характерных точек границ в системе координат, используемой для ведения Единого государственного реестра недвижимости (далее – перечень координат характерных точек границ);

перечень ограничений использования земельных участков и (или) расположенных на них объектов недвижимости и осуществления экономической и иной деятельности в соответствии с Воздушным кодексом Российской Федерации.

II. Описание границ приаэродромной территории аэродрома гражданской авиации Йошкар-Ола

4. Описание границ приаэродромной территории аэродрома гражданской авиации Йошкар-Ола в соответствии с подпунктом «а» пункта 3 Положения, включает перечень координат характерных точек границ.

4.1. Граница приаэродромной территории аэродрома гражданской авиации Йошкар-Ола установлена по границе наиболее удалённых от контрольной точки аэродрома (далее – КТА) внешних границ подзон.

4.2. Перечень координат характерных точек границ приаэродромной территории аэродрома гражданской авиации Йошкар-Ола представлен в МСК-12 зона 1 (для территории Республики Марий Эл) и в МСК-43 зона 1 (для территории Кировской области).

4.2.1. Перечень координат характерных точек границ приаэродромной территории аэродрома гражданской авиации Йошкар-Ола в МСК-12 зона 1 приведен в таблице 1.1.

Таблица 1.1

Обозначение характерных точек границ	Координаты МСК-12 зона 1	
	X	Y
	м	м
1	402838.52	1262645.27
2	403869.88	1270696.67

³ Статья 47 Воздушного кодекса Российской Федерации, пункт 3 Положения.

Обозначение характерных точек границ	Координаты МСК-12 зона 1	
	X	Y
	м	м
3	403620.78	1271058.00
4	403158.76	1271283.35
5	402430.02	1271630.47
6	402171.22	1271751.60
7	401951.72	1271630.53
8	401500.64	1271855.58
9	388697.86	1271571.69
10	388697.80	1271580.41
11	388694.94	1271798.78
12	388689.42	1272017.09
13	388681.22	1272235.32
14	388670.36	1272453.43
15	388656.84	1272671.40
16	388640.66	1272889.18
17	388621.81	1273106.75
18	388600.31	1273324.07
19	388576.15	1273541.11
20	388549.35	1273757.84
21	388519.90	1273974.23
22	388487.81	1274190.24
23	388453.08	1274405.85
24	388415.72	1274621.01
25	388375.73	1274835.70
26	388333.13	1275049.89
27	388287.91	1275263.54
28	388240.08	1275476.62
29	388189.66	1275689.10
30	388136.64	1275900.95
31	388081.04	1276112.14
32	388022.86	1276322.63
33	387962.12	1276532.39
34	387898.81	1276741.40
35	387832.96	1276949.61
36	387764.57	1277157.01
37	387693.65	1277363.56
38	387620.21	1277569.22
39	387544.27	1277773.98
40	387465.83	1277977.79
41	387384.91	1278180.62

Обозначение характерных точек границ	Координаты МСК-12 зона 1	
	X	Y
	м	м
42	387301.51	1278382.45
43	387215.65	1278583.25
44	387127.35	1278782.98
45	387036.61	1278981.63
46	386943.46	1279179.14
47	386847.90	1279375.51
48	386749.94	1279570.69
49	386649.61	1279764.66
50	385656.56	1279243.29
51	385567.67	1279372.62
52	385477.35	1279501.14
53	385385.68	1279628.70
54	385292.69	1279755.29
55	385198.38	1279880.91
56	385102.76	1280005.53
57	385005.83	1280129.14
58	384907.62	1280251.73
59	384808.13	1280373.28
60	384707.37	1280493.79
61	384605.36	1280613.23
62	384502.10	1280731.60
63	384397.60	1280848.88
64	384291.89	1280965.06
65	384184.96	1281080.13
66	384076.83	1281194.07
67	383967.52	1281306.87
68	383857.03	1281418.52
69	383745.38	1281529.01
70	383632.58	1281638.32
71	383518.64	1281746.45
72	383403.57	1281853.38
73	383287.39	1281959.09
74	383170.11	1282063.59
75	383051.74	1282166.85
76	382932.30	1282268.86
77	382811.79	1282369.62
78	382690.24	1282469.11
79	382567.65	1282567.32
80	382444.04	1282664.25

Обозначение характерных точек границ	Координаты МСК-12 зона 1	
	X	Y
	м	м
81	382319.42	1282759.87
82	382193.80	1282854.18
83	382067.21	1282947.17
84	381939.65	1283038.84
85	381811.13	1283129.16
86	381681.68	1283218.13
87	381551.30	1283305.74
88	381420.02	1283391.98
89	381287.83	1283476.84
90	381154.77	1283560.31
91	381020.84	1283642.38
92	380886.05	1283723.05
93	380750.43	1283802.30
94	380613.99	1283880.13
95	380476.74	1283956.52
96	380338.69	1284031.47
97	380217.17	1284095.92
98	380120.01	1284153.87
99	379984.39	1284233.12
100	379847.95	1284310.95
101	379710.70	1284387.34
102	379572.65	1284462.29
103	379433.83	1284535.79
104	379294.25	1284607.84
105	379153.92	1284678.42
106	379012.86	1284747.52
107	378871.08	1284815.15
108	378728.60	1284881.28
109	378585.44	1284945.92
110	378441.61	1285009.06
111	378297.12	1285070.69
112	378152.00	1285130.80
113	378006.26	1285189.39
114	377859.91	1285246.45
115	377712.97	1285301.97
116	377565.46	1285355.95
117	377417.39	1285408.39
118	377268.78	1285459.27
119	377119.64	1285508.59

Обозначение характерных точек границ	Координаты МСК-12 зона 1	
	X	Y
	м	м
120	376970.00	1285556.34
121	376819.87	1285602.53
122	376669.26	1285647.15
123	376518.19	1285690.18
124	376366.68	1285731.63
125	376214.74	1285771.49
126	376062.39	1285809.75
127	375909.65	1285846.42
128	375756.54	1285881.49
129	375603.07	1285914.95
130	375449.25	1285946.81
131	375295.11	1285977.05
132	375140.66	1286005.67
133	374985.92	1286032.68
134	374830.91	1286058.07
135	374675.64	1286081.82
136	374520.12	1286103.96
137	374364.39	1286124.46
138	374208.45	1286143.33
139	374052.32	1286160.57
140	373896.01	1286176.17
141	373739.56	1286190.13
142	373582.96	1286202.46
143	373426.25	1286213.14
144	373269.43	1286222.18
145	373112.52	1286229.58
146	372955.55	1286235.34
147	372798.53	1286239.45
148	372641.47	1286241.92
149	372484.39	1286242.74
150	372327.31	1286241.92
151	372170.25	1286239.45
152	372013.23	1286235.34
153	371856.26	1286229.58
154	371699.35	1286222.18
155	371542.53	1286213.14
156	371385.82	1286202.46
157	371229.22	1286190.13
158	371072.77	1286176.17

Обозначение характерных точек границ	Координаты МСК-12 зона 1	
	X	Y
	м	м
159	370916.46	1286160.57
160	370760.33	1286143.33
161	370604.39	1286124.46
162	370448.66	1286103.96
163	370293.14	1286081.82
164	370137.87	1286058.07
165	369982.86	1286032.68
166	369828.12	1286005.67
167	369673.67	1285977.05
168	369519.53	1285946.81
169	369365.71	1285914.95
170	369212.24	1285881.49
171	369059.13	1285846.42
172	368906.39	1285809.75
173	368754.04	1285771.49
174	368602.10	1285731.63
175	368450.59	1285690.18
176	368299.52	1285647.15
177	368148.91	1285602.53
178	367998.78	1285556.34
179	367849.14	1285508.59
180	367700.00	1285459.27
181	367551.39	1285408.39
182	367403.32	1285355.95
183	367255.81	1285301.97
184	367108.87	1285246.45
185	366962.52	1285189.39
186	366816.78	1285130.80
187	366671.66	1285070.69
188	366527.17	1285009.06
189	366383.34	1284945.92
190	366240.18	1284881.28
191	366097.70	1284815.15
192	365955.92	1284747.52
193	365814.86	1284678.42
194	365674.53	1284607.84
195	365534.95	1284535.79
196	365396.13	1284462.29
197	365258.08	1284387.34

Обозначение характерных точек границ	Координаты МСК-12 зона 1	
	X	Y
	м	м
198	365120.83	1284310.95
199	364984.39	1284233.12
200	364848.77	1284153.87
201	364713.98	1284073.20
202	364580.05	1283991.13
203	364446.99	1283907.66
204	364314.80	1283822.80
205	364183.52	1283736.56
206	364053.14	1283648.95
207	363923.69	1283559.98
208	363795.17	1283469.66
209	363667.61	1283377.99
210	363541.02	1283285.00
211	363415.40	1283190.69
212	363290.78	1283095.07
213	363167.17	1282998.14
214	363044.58	1282899.93
215	362923.03	1282800.44
216	362802.52	1282699.68
217	362683.08	1282597.67
218	362564.71	1282494.41
219	362447.43	1282389.91
220	362331.25	1282284.20
221	362216.18	1282177.27
222	362102.24	1282069.14
223	361989.44	1281959.83
224	361877.79	1281849.34
225	361767.30	1281737.69
226	361657.99	1281624.89
227	361549.86	1281510.95
228	361442.93	1281395.88
229	361337.22	1281279.70
230	361232.72	1281162.42
231	361129.46	1281044.05
232	361027.45	1280924.61
233	360926.69	1280804.10
234	360827.20	1280682.55
235	360728.99	1280559.96
236	360632.06	1280436.35

Обозначение характерных точек границ	Координаты МСК-12 зона 1	
	X	Y
	м	м
237	360536.44	1280311.73
238	360442.13	1280186.11
239	360349.14	1280059.52
240	360257.47	1279931.96
241	360167.15	1279803.44
242	360078.18	1279673.99
243	359990.57	1279543.61
244	359904.33	1279412.33
245	359819.47	1279280.14
246	359736.00	1279147.08
247	359653.93	1279013.15
248	359573.26	1278878.36
249	359494.01	1278742.74
250	359416.18	1278606.30
251	359339.79	1278469.05
252	359264.84	1278331.00
253	359191.34	1278192.18
254	359119.29	1278052.60
255	359048.71	1277912.27
256	358979.61	1277771.21
257	358911.98	1277629.43
258	358845.85	1277486.95
259	358781.21	1277343.79
260	358718.07	1277199.96
261	358656.44	1277055.47
262	358596.33	1276910.35
263	358537.74	1276764.61
264	358480.68	1276618.26
265	358425.16	1276471.32
266	358371.18	1276323.81
267	358318.74	1276175.74
268	358267.86	1276027.13
269	358218.54	1275877.99
270	358170.79	1275728.35
271	358124.60	1275578.22
272	358079.98	1275427.61
273	358047.77	1275315.09
274	342130.26	1279840.22
275	340943.27	1270573.92

Обозначение характерных точек границ	Координаты МСК-12 зона 1	
	X	Y
	м	м
276	357487.43	1270940.77
277	357487.68	1270928.60
278	357491.79	1270771.58
279	357497.55	1270614.61
280	357504.95	1270457.70
281	357513.99	1270300.88
282	357524.67	1270144.17
283	357537.00	1269987.57
284	357550.96	1269831.12
285	357566.56	1269674.81
286	357583.80	1269518.68
287	357602.67	1269362.74
288	357623.17	1269207.01
289	357645.31	1269051.49
290	357669.06	1268896.22
291	357694.45	1268741.21
292	357721.46	1268586.47
293	357750.08	1268432.02
294	357780.32	1268277.88
295	357812.18	1268124.06
296	357845.64	1267970.59
297	357880.71	1267817.48
298	357917.38	1267664.74
299	357955.64	1267512.39
300	357995.50	1267360.45
301	358036.95	1267208.94
302	358079.98	1267057.87
303	358124.60	1266907.26
304	358170.79	1266757.13
305	358218.54	1266607.49
306	358267.86	1266458.35
307	358318.74	1266309.74
308	358371.18	1266161.67
309	358425.16	1266014.16
310	358480.68	1265867.22
311	358537.74	1265720.87
312	358596.33	1265575.13
313	358656.44	1265430.01
314	358718.07	1265285.52

Обозначение характерных точек границ	Координаты МСК-12 зона 1	
	X	Y
	м	м
315	358781.21	1265141.69
316	358845.85	1264998.53
317	358911.98	1264856.05
318	358979.61	1264714.27
319	359048.71	1264573.21
320	359119.29	1264432.88
321	359191.34	1264293.30
322	359264.84	1264154.48
323	359339.79	1264016.43
324	359416.18	1263879.18
325	359494.01	1263742.74
326	359573.26	1263607.12
327	359653.93	1263472.33
328	359736.00	1263338.40
329	359819.47	1263205.34
330	359904.33	1263073.15
331	359990.57	1262941.87
332	360078.18	1262811.49
333	360167.15	1262682.04
334	360257.47	1262553.52
335	360349.14	1262425.96
336	360442.13	1262299.37
337	360536.44	1262173.75
338	360632.06	1262049.13
339	360728.99	1261925.52
340	360827.20	1261802.93
341	360926.69	1261681.38
342	361027.45	1261560.87
343	361129.46	1261441.43
344	361232.72	1261323.06
345	361337.22	1261205.78
346	361442.93	1261089.60
347	361549.86	1260974.53
348	361657.99	1260860.59
349	361767.30	1260747.79
350	361877.79	1260636.14
351	361989.44	1260525.65
352	362102.24	1260416.34
353	362216.18	1260308.21

Обозначение характерных точек границ	Координаты МСК-12 зона 1	
	X	Y
	м	м
354	362331.25	1260201.28
355	362447.43	1260095.57
356	362564.71	1259991.07
357	362683.08	1259887.81
358	362802.52	1259785.80
359	362923.03	1259685.04
360	363044.58	1259585.55
361	363167.17	1259487.34
362	363290.78	1259390.41
363	363415.40	1259294.79
364	363541.02	1259200.48
365	363667.61	1259107.49
366	363795.17	1259015.82
367	363923.69	1258925.50
368	364053.14	1258836.53
369	364183.52	1258748.92
370	364314.80	1258662.68
371	364446.99	1258577.82
372	364580.05	1258494.35
373	364713.98	1258412.28
374	364848.77	1258331.61
375	364984.39	1258252.36
376	365120.83	1258174.53
377	365258.08	1258098.14
378	365396.13	1258023.19
379	365517.65	1257958.74
380	365614.81	1257900.79
381	365750.43	1257821.54
382	365886.87	1257743.71
383	366024.12	1257667.32
384	366162.17	1257592.37
385	366300.99	1257518.87
386	366440.57	1257446.82
387	366580.90	1257376.24
388	366721.96	1257307.14
389	366863.74	1257239.51
390	367006.22	1257173.38
391	367149.38	1257108.74
392	367293.21	1257045.60

Обозначение характерных точек границ	Координаты МСК-12 зона 1	
	X	Y
	м	м
393	367437.70	1256983.97
394	367582.82	1256923.86
395	367728.56	1256865.27
396	367874.91	1256808.21
397	368021.85	1256752.69
398	368169.36	1256698.71
399	368317.43	1256646.27
400	368466.04	1256595.39
401	368615.18	1256546.07
402	368764.82	1256498.32
403	368914.95	1256452.13
404	369065.56	1256407.51
405	369216.63	1256364.48
406	369368.14	1256323.03
407	369520.08	1256283.17
408	369672.43	1256244.91
409	369825.17	1256208.24
410	369978.28	1256173.17
411	370131.75	1256139.71
412	370285.57	1256107.85
413	370439.71	1256077.61
414	370594.16	1256048.99
415	370748.90	1256021.98
416	370903.91	1255996.59
417	371059.18	1255972.84
418	371214.70	1255950.70
419	371370.43	1255930.20
420	371526.37	1255911.33
421	371682.50	1255894.09
422	371838.81	1255878.49
423	371995.26	1255864.53
424	372151.86	1255852.20
425	372308.57	1255841.52
426	372465.39	1255832.48
427	372622.30	1255825.08
428	372779.27	1255819.32
429	372936.29	1255815.21
430	373093.35	1255812.74
431	373250.43	1255811.92

Обозначение характерных точек границ	Координаты МСК-12 зона 1	
	X	Y
	м	м
432	373407.51	1255812.74
433	373564.57	1255815.21
434	373721.59	1255819.32
435	373878.56	1255825.08
436	374035.47	1255832.48
437	374192.29	1255841.52
438	374349.00	1255852.20
439	374505.60	1255864.53
440	374662.05	1255878.49
441	374818.36	1255894.09
442	374974.49	1255911.33
443	375130.43	1255930.20
444	375286.16	1255950.70
445	375441.68	1255972.84
446	375596.95	1255996.59
447	375751.96	1256021.98
448	375906.70	1256048.99
449	376061.15	1256077.61
450	376215.29	1256107.85
451	376369.11	1256139.71
452	376522.58	1256173.17
453	376675.69	1256208.24
454	376828.43	1256244.91
455	376980.78	1256283.17
456	377132.72	1256323.03
457	377284.23	1256364.48
458	377435.30	1256407.51
459	377585.91	1256452.13
460	377736.04	1256498.32
461	377885.68	1256546.07
462	378034.82	1256595.39
463	378183.43	1256646.27
464	378331.50	1256698.71
465	378479.01	1256752.69
466	378625.95	1256808.21
467	378772.30	1256865.27
468	378918.04	1256923.86
469	379063.16	1256983.97
470	379207.65	1257045.60

Обозначение характерных точек границ	Координаты МСК-12 зона 1	
	X	Y
	м	м
471	379351.48	1257108.74
472	379494.64	1257173.38
473	379637.12	1257239.51
474	379778.90	1257307.14
475	379919.96	1257376.24
476	380060.29	1257446.82
477	380199.87	1257518.87
478	380338.69	1257592.37
479	380476.74	1257667.32
480	380613.99	1257743.71
481	380750.43	1257821.54
482	380886.05	1257900.79
483	381020.84	1257981.46
484	381154.77	1258063.53
485	381287.83	1258147.00
486	381420.02	1258231.86
487	381551.30	1258318.10
488	381681.68	1258405.71
489	381811.13	1258494.68
490	381939.65	1258585.00
491	382067.21	1258676.67
492	382193.80	1258769.66
493	382319.42	1258863.97
494	382444.04	1258959.59
495	382567.65	1259056.52
496	382690.24	1259154.73
497	382811.79	1259254.22
498	382932.30	1259354.98
499	383051.74	1259456.99
500	383170.11	1259560.25
501	383287.39	1259664.75
502	383403.57	1259770.46
503	383518.64	1259877.39
504	383532.88	1259890.78
505	384044.22	1259425.51
506	384190.20	1259587.92
507	384334.19	1259752.11
508	384476.16	1259918.05
509	384616.10	1260085.71

Обозначение характерных точек границ	Координаты МСК-12 зона 1	
	X	Y
	м	м
510	384753.97	1260255.06
511	384889.77	1260426.09
512	385023.46	1260598.77
513	385155.04	1260773.06
514	385284.48	1260948.95
515	385411.76	1261126.41
516	385536.86	1261305.40
517	385659.77	1261485.92
518	385780.46	1261667.92
519	385898.92	1261851.38
520	386015.13	1262036.28
521	386129.07	1262222.58
522	386240.72	1262410.26
523	386350.08	1262599.29
524	386457.12	1262789.64
525	386561.82	1262981.29
526	386664.18	1263174.20
527	386764.17	1263368.35
528	386861.78	1263563.70
529	386957.00	1263760.23
530	387049.81	1263957.91
531	387140.19	1264156.71
532	387228.14	1264356.60
533	387313.65	1264557.55
534	387396.69	1264759.53
535	387477.26	1264962.50
536	387555.34	1265166.45
537	387630.92	1265371.34
538	387704.00	1265577.13
539	387774.56	1265783.80
540	387842.58	1265991.32
541	387908.07	1266199.65
542	387971.01	1266408.77
543	388031.38	1266618.64
544	388089.19	1266829.23
545	388091.45	1266837.66
1	402838.52	1262645.27

4.2.2 Перечень координат характерных точек границ приаэродромной

территории аэродрома гражданской авиации Йошкар-Ола в МСК-43 зона 1 приведен в таблице 1.2.

Таблица 1.2

Обозначение характерных точек границ	Координаты МСК-43 зона 1	
	X	Y
	м	м
Контур 1		
1	403730.12	1269605.58
2	403744.65	1269719.06
3	403602.90	1269716.51
4	403590.55	1269677.02
5	403580.42	1269644.65
1	403730.12	1269605.58
Контур 2		
6	403865.63	1270663.48
7	404025.51	1271911.57
8	401454.91	1271854.57
9	401937.51	1271611.75
10	402190.37	1271731.19
11	403597.03	1271055.73
6	403865.63	1270663.48

4.3. Перечень кадастровых кварталов, в границах территорий которых полностью или частично расположена приаэродромная территория аэродрома гражданской авиации Йошкар-Ола, приведен в таблице 1.3.

Таблица 1.3

№ строки	Номера кадастровых кварталов				
	1	2	3	4	5
Республика Марий Эл					
12:04 Медведевский кадастровый район					
1	12:04:0010108	12:04:0120101	12:04:0210602	12:04:0260707	12:04:0620104
2	12:04:0010109	12:04:0120102	12:04:0210701	12:04:0261001	12:04:0620105
3	12:04:0010401	12:04:0120104	12:04:0210801	12:04:0261004	12:04:0620106
4	12:04:0010402	12:04:0120201	12:04:0210901	12:04:0280101	12:04:0630101
5	12:04:0010403	12:04:0140101	12:04:0211001	12:04:0290101	12:04:0630102
6	12:04:0010404	12:04:0140102	12:04:0211101	12:04:0300101	12:04:0640101
7	12:04:0010405	12:04:0140103	12:04:0211201	12:04:0300102	12:04:0650101
8	12:04:0010406	12:04:0140104	12:04:0211301	12:04:0350101	12:04:0670101

№ строки	Номера кадастровых кварталов				
	1	2	3	4	5
9	12:04:0010407	12:04:0140105	12:04:0211401	12:04:0360101	12:04:0700101
10	12:04:0010408	12:04:0140106	12:04:0211501	12:04:0380101	12:04:0720101
11	12:04:0010409	12:04:0140107	12:04:0211601	12:04:0400101	12:04:0720102
12	12:04:0010410	12:04:0140301	12:04:0211701	12:04:0420101	12:04:0720103
13	12:04:0010411	12:04:0140401	12:04:0211801	12:04:0430101	12:04:0730101
14	12:04:0010412	12:04:0140402	12:04:0211802	12:04:0450101	12:04:0770101
15	12:04:0010413	12:04:0140601	12:04:0211803	12:04:0450102	12:04:0810101
16	12:04:0010414	12:04:0150101	12:04:0211804	12:04:0450103	12:04:0830101
17	12:04:0010415	12:04:0150201	12:04:0211901	12:04:0450104	12:04:0840101
18	12:04:0010501	12:04:0160101	12:04:0212101	12:04:0450201	12:04:0860101
19	12:04:0010601	12:04:0160102	12:04:0212102	12:04:0450301	12:04:0870101
20	12:04:0010701	12:04:0160103	12:04:0212103	12:04:0460101	12:04:0870102
21	12:04:0010702	12:04:0160104	12:04:0212201	12:04:0470101	12:04:0870103
22	12:04:0010801	12:04:0160105	12:04:0212401	12:04:0480101	12:04:0870104
23	12:04:0010901	12:04:0160106	12:04:0212402	12:04:0480102	12:04:0870105
24	12:04:0011001	12:04:0160301	12:04:0212501	12:04:0510101	12:04:0870106
25	12:04:0011101	12:04:0160401	12:04:0212502	12:04:0510102	12:04:0870107
26	12:04:0011201	12:04:0160501	12:04:0212601	12:04:0510103	12:04:0870108
27	12:04:0011301	12:04:0160502	12:04:0220101	12:04:0510104	12:04:0870109
28	12:04:0011401	12:04:0160601	12:04:0230101	12:04:0510105	12:04:0870110
29	12:04:0011501	12:04:0160701	12:04:0230102	12:04:0510106	12:04:0870111
30	12:04:0011604	12:04:0170301	12:04:0230301	12:04:0510107	12:04:0870112
31	12:04:0011605	12:04:0180101	12:04:0230302	12:04:0510108	12:04:0870113
32	12:04:0011609	12:04:0180102	12:04:0230303	12:04:0510109	12:04:0870114
33	12:04:0011614	12:04:0180201	12:04:0230304	12:04:0510201	12:04:0870115
34	12:04:0050101	12:04:0190101	12:04:0230305	12:04:0510202	12:04:0870116
35	12:04:0050102	12:04:0190102	12:04:0230306	12:04:0520101	12:04:0870117
36	12:04:0070101	12:04:0190103	12:04:0230307	12:04:0540101	12:04:0870118
37	12:04:0070201	12:04:0190104	12:04:0230308	12:04:0570101	12:04:0870119
38	12:04:0080104	12:04:0190105	12:04:0230309	12:04:0570102	12:04:0870201
39	12:04:0080105	12:04:0190106	12:04:0230310	12:04:0570103	12:04:0870301
40	12:04:0080106	12:04:0190107	12:04:0230311	12:04:0570104	12:04:0870401
41	12:04:0100101	12:04:0190108	12:04:0230312	12:04:0570105	12:04:0880101
42	12:04:0100102	12:04:0190301	12:04:0230313	12:04:0570106	12:04:0890101
43	12:04:0100103	12:04:0190401	12:04:0230314	12:04:0570107	12:04:0910101
44	12:04:0100104	12:04:0190402	12:04:0230315	12:04:0570108	12:04:0930101
45	12:04:0100105	12:04:0190501	12:04:0230316	12:04:0570109	12:04:0940101
46	12:04:0100201	12:04:0190502	12:04:0230401	12:04:0570110	12:04:0950103
47	12:04:0100301	12:04:0190503	12:04:0230501	12:04:0570111	12:04:0950104

№ строки	Номера кадастровых кварталов				
	1	2	3	4	5
48	12:04:0100401	12:04:0190601	12:04:0230502	12:04:0570201	12:04:0970101
49	12:04:0100501	12:04:0190701	12:04:0230507	12:04:0570301	12:04:0970102
50	12:04:0110101	12:04:0190702	12:04:0230508	12:04:0570401	12:04:0970103
51	12:04:0110102	12:04:0190801	12:04:0230509	12:04:0570501	12:04:0970104
52	12:04:0110103	12:04:0190901	12:04:0230514	12:04:0570601	12:04:0970105
53	12:04:0110104	12:04:0190902	12:04:0230515	12:04:0570701	12:04:0970106
54	12:04:0110105	12:04:0191201	12:04:0230516	12:04:0570801	12:04:0970201
55	12:04:0110106	12:04:0191301	12:04:0230701	12:04:0570901	12:04:0970202
56	12:04:0110201	12:04:0210101	12:04:0230901	12:04:0571001	12:04:0970301
57	12:04:0110301	12:04:0210102	12:04:0240103	12:04:0571101	12:04:0970401
58	12:04:0110401	12:04:0210103	12:04:0240201	12:04:0571201	12:04:0980101
59	12:04:0110501	12:04:0210104	12:04:0240301	12:04:0571301	12:04:0990101
60	12:04:0110601	12:04:0210105	12:04:0260101	12:04:0590102	12:04:1030101
61	12:04:0110602	12:04:0210106	12:04:0260102	12:04:0600101	12:04:1030102
62	12:04:0110701	12:04:0210107	12:04:0260108	12:04:0610101	12:04:1030103
63	12:04:0110702	12:04:0210108	12:04:0260112	12:04:0610102	12:04:1030104
64	12:04:0110801	12:04:0210109	12:04:0260201	12:04:0620101	12:04:1040101
65	12:04:0110901	12:04:0210501	12:04:0260705	12:04:0620102	12:04:1050101
66	12:04:0111001	12:04:0210601	12:04:0260706	12:04:0620103	12:04:1060101
67	12:04:1090101	12:04:1220101	12:04:1250601	12:04:1430101	12:04:1510105
68	12:04:1110101	12:04:1230101	12:04:1250701	12:04:1460101	12:04:1510106
69	12:04:1120101	12:04:1240101	12:04:1260101	12:04:1470101	12:04:1510107
70	12:04:1120201	12:04:1240104	12:04:1270101	12:04:1470102	12:04:1510108
71	12:04:1120301	12:04:1240105	12:04:1280101	12:04:1470103	12:04:1520101
72	12:04:1140101	12:04:1250101	12:04:1290102	12:04:1470104	12:04:1530101
73	12:04:1140102	12:04:1250102	12:04:1290201	12:04:1470105	12:04:1590101
74	12:04:1140103	12:04:1250103	12:04:1320101	12:04:1470106	12:04:1600101
75	12:04:1140104	12:04:1250104	12:04:1360101	12:04:1500101	12:04:1610101
76	12:04:1140201	12:04:1250201	12:04:1360102	12:04:1510101	12:04:1610102
77	12:04:1150101	12:04:1250301	12:04:1400101	12:04:1510102	12:04:1640101
78	12:04:1190101	12:04:1250401	12:04:1420101	12:04:1510103	12:04:1650101
79	12:04:1210101	12:04:1250501	12:04:1420102	12:04:1510104	12:04:1660101
80	12:04:1670101	-	-	-	-
Республика Марий Эл					
12:05 Йошкар-Олинский кадастровый район					
81	12:05:0201001	12:05:0307001	12:05:0502005	12:05:0701002	12:05:0801004
82	12:05:0201002	12:05:0308001	12:05:0502006	12:05:0701003	12:05:0801005
83	12:05:0201003	12:05:0309001	12:05:0503001	12:05:0701004	12:05:0801006
84	12:05:0201004	12:05:0310001	12:05:0503002	12:05:0701005	12:05:0801007

№ строки	Номера кадастровых кварталов				
	1	2	3	4	5
85	12:05:0201005	12:05:0311001	12:05:0503003	12:05:0701006	12:05:0802001
86	12:05:0201006	12:05:0312001	12:05:0503004	12:05:0701007	12:05:0803001
87	12:05:0201007	12:05:0313001	12:05:0503005	12:05:0701008	12:05:0803002
88	12:05:0201008	12:05:0314001	12:05:0503006	12:05:0702001	12:05:0803003
89	12:05:0201009	12:05:0315001	12:05:0504001	12:05:0702002	12:05:0804001
90	12:05:0201010	12:05:0401001	12:05:0504002	12:05:0702003	12:05:0805001
91	12:05:0301001	12:05:0401002	12:05:0504003	12:05:0702004	12:05:0806001
92	12:05:0301002	12:05:0401003	12:05:0504004	12:05:0702005	12:05:0807001
93	12:05:0301003	12:05:0402001	12:05:0504005	12:05:0702006	12:05:0808001
94	12:05:0301004	12:05:0402002	12:05:0504006	12:05:0702007	12:05:0809001
95	12:05:0301005	12:05:0403001	12:05:0504007	12:05:0702008	12:05:0810001
96	12:05:0301006	12:05:0403002	12:05:0504008	12:05:0702009	12:05:0901001
97	12:05:0302001	12:05:0403003	12:05:0504009	12:05:0702010	12:05:0901002
98	12:05:0302002	12:05:0403004	12:05:0504010	12:05:0702011	12:05:0901003
99	12:05:0302003	12:05:0403005	12:05:0505001	12:05:0703001	12:05:0901004
100	12:05:0302004	12:05:0403006	12:05:0505002	12:05:0703002	12:05:0901005
101	12:05:0302005	12:05:0403007	12:05:0505003	12:05:0703003	12:05:0902001
102	12:05:0302006	12:05:0403008	12:05:0505004	12:05:0703004	12:05:0902003
103	12:05:0302007	12:05:0403009	12:05:0505005	12:05:0703005	12:05:0903001
104	12:05:0302008	12:05:0404001	12:05:0505006	12:05:0703006	12:05:0904001
105	12:05:0302009	12:05:0405001	12:05:0505007	12:05:0703007	12:05:0905001
106	12:05:0302010	12:05:0406001	12:05:0505008	12:05:0703008	12:05:0906001
107	12:05:0302011	12:05:0407001	12:05:0506001	12:05:0703009	12:05:0907001
108	12:05:0302012	12:05:0408001	12:05:0506002	12:05:0703011	12:05:0908001
109	12:05:0302013	12:05:0409001	12:05:0506003	12:05:0704001	12:05:1002001
110	12:05:0302014	12:05:0410001	12:05:0506004	12:05:0704002	12:05:1101001
111	12:05:0302015	12:05:0411001	12:05:0506005	12:05:0704003	12:05:1102001
112	12:05:0302016	12:05:0412001	12:05:0506006	12:05:0704004	12:05:1102002
113	12:05:0303001	12:05:0413001	12:05:0506007	12:05:0704005	12:05:1102003
114	12:05:0303002	12:05:0414001	12:05:0506008	12:05:0704006	12:05:1102004
115	12:05:0303003	12:05:0415001	12:05:0506009	12:05:0704007	12:05:1102005
116	12:05:0303004	12:05:0416001	12:05:0506010	12:05:0704008	12:05:1102006
117	12:05:0303005	12:05:0417001	12:05:0506011	12:05:0704009	12:05:1103001
118	12:05:0303006	12:05:0418001	12:05:0506012	12:05:0705001	12:05:1104001
119	12:05:0303007	12:05:0419001	12:05:0507001	12:05:0706001	12:05:1105001
120	12:05:0303008	12:05:0420001	12:05:0508001	12:05:0707001	12:05:1106001
121	12:05:0303009	12:05:0501001	12:05:0510001	12:05:0708001	12:05:1107001
122	12:05:0303010	12:05:0501002	12:05:0511001	12:05:0709001	12:05:1108001
123	12:05:0303011	12:05:0501003	12:05:0512001	12:05:0710001	12:05:1109001

№ строки	Номера кадастровых кварталов				
	1	2	3	4	5
124	12:05:0303012	12:05:0501004	12:05:0513001	12:05:0711001	12:05:1110001
125	12:05:0303013	12:05:0501005	12:05:0514001	12:05:0712001	12:05:1111001
126	12:05:0303014	12:05:0501006	12:05:0515001	12:05:0713001	12:05:1112001
127	12:05:0303015	12:05:0501007	12:05:0516001	12:05:0714001	12:05:1113001
128	12:05:0303016	12:05:0502001	12:05:0517001	12:05:0715001	12:05:1114001
129	12:05:0304001	12:05:0502002	12:05:0601001	12:05:0801001	12:05:0502004
130	12:05:0305001	12:05:0502003	12:05:0601002	12:05:0801002	12:05:0701001
131	12:05:0306001	12:05:0801003	-	-	-
Республика Марий Эл					
12:06 Оршанский кадастровый район					
132	12:06:0301002	12:06:0401067	12:06:1101007	12:06:3701001	12:06:6001016
133	12:06:0301003	12:06:0401068	12:06:1102001	12:06:4501002	12:06:6001017
134	12:06:0301004	12:06:0401069	12:06:1201002	12:06:4601002	12:06:6001018
135	12:06:0401011	12:06:0401075	12:06:1201004	12:06:4602001	12:06:6001019
136	12:06:0401018	12:06:0401076	12:06:1201005	12:06:4603001	12:06:6001020
137	12:06:0401019	12:06:0401077	12:06:1301001	12:06:5201001	12:06:6001021
138	12:06:0401020	12:06:0401078	12:06:1301002	12:06:5202001	12:06:6201001
139	12:06:0401030	12:06:0401079	12:06:1301003	12:06:5301002	12:06:6201002
140	12:06:0401031	12:06:0501001	12:06:1301004	12:06:5501001	12:06:7101001
141	12:06:0401032	12:06:0501002	12:06:1801001	12:06:5601001	12:06:7102001
142	12:06:0401040	12:06:0501004	12:06:1901001	12:06:5602001	12:06:7401001
143	12:06:0401041	12:06:0501005	12:06:1901002	12:06:5901001	12:06:7501001
144	12:06:0401045	12:06:0502001	12:06:2401004	12:06:6001003	12:06:7501002
145	12:06:0401047	12:06:0502002	12:06:2601001	12:06:6001004	12:06:7501003
146	12:06:0401048	12:06:0601002	12:06:2701001	12:06:6001005	12:06:7601001
147	12:06:0401057	12:06:0602001	12:06:3301001	12:06:6001006	12:06:7701001
148	12:06:0401058	12:06:1101002	12:06:3301002	12:06:6001007	12:06:7701002
149	12:06:0401059	12:06:1101003	12:06:3301003	12:06:6001008	12:06:7701003
150	12:06:0401060	12:06:1101004	12:06:3401001	12:06:6001009	12:06:8601001
151	12:06:0401065	12:06:1101005	12:06:3501001	12:06:6001010	12:06:8701001
152	12:06:0401066	12:06:1101006	12:06:3501002	12:06:6001015	-
Кировская область					
43:39 Яранский кадастровый район					
153	43:39:350418	43:39:350614	-	-	-

4.4. Приаэродромная территория аэродрома гражданской авиации Йошкар-Ола полностью или частично расположена в границах муниципальных образований и населённых пунктов, приведенных в таблице 1.4.

Таблица 1.4

№ п/п	Субъект Российской Федерации, Муниципальное образование	Населенный пункт
	1	2
1	Кировская область, Яранский муниципальный район, Муниципальное образование «Шкаланское сельское поселение»	-
2	Республика Марий Эл, Оршанский муниципальный район, Муниципальное образование «городское поселение Оршанка»	посёлок городского типа Оршанка
3	Республика Марий Эл, Оршанский муниципальный район, Муниципальное образование «Великопольское сельское поселение»	посёлок Ильинка деревня Кёрды деревня Нижняя Лопсола деревня Ошлангер деревня Старое Крещено деревня Старое Село деревня Яндылетково
4	Республика Марий Эл, Оршанский муниципальный район, Муниципальное образование «Марковское сельское поселение»	деревня Блиново деревня Большая Орша деревня Видякино деревня Воробьи деревня Ивановка деревня Ильинка деревня Клюкино деревня Малая Орша деревня Марийская Руя деревня Марково деревня Новинск деревня Овечкино деревня Русская Руя деревня Старая Пижанка

№ п/п	Субъект Российской Федерации, Муниципальное образование	Населенный пункт
	1	2
		село Табашино деревня Ягодка
5	Республика Марий Эл, Медведевский муниципальный район, МО «Краснооктябрьское городское поселение»	посёлок городского типа Краснооктябрьский
6	Республика Марий Эл, Медведевский муниципальный район, МО «Медведевское городское поселение»	посёлок городского типа Медведево
7	Республика Марий Эл, Медведевский муниципальный район Муниципальное образование «Ежовское сельское поселение»	село Ежово деревня Ятманово деревня Яшмаково
8	Республика Марий Эл, Медведевский муниципальный район, Муниципальное образование «Знаменское сельское поселение»	посёлок Вознесенский деревня Гари посёлок Знаменский деревня Кугенерка деревня Никиткино деревня Паганур деревня Федоскино деревня Яметкино
9	Республика Марий Эл, Медведевский муниципальный район, Муниципальное образование «Кузнецовское сельское поселение»	деревня Елемучаш деревня Есенейсола деревня Ким село Кузнецово деревня Мамьярово деревня Новое Комино

№ п/п	Субъект Российской Федерации, Муниципальное образование	Населенный пункт
	1	2
		деревня Оршасола деревня Старое Комино деревня Шуашнур деревня Юшково
10	Республика Марий Эл, Медведевский муниципальный район, МО «Куярское сельское поселение»	деревня Корта посёлок Куяр
11	Республика Марий Эл, Медведевский муниципальный район, МО «Нурминское сельское поселение»	деревня Арбаны деревня Данилкино деревня Елемучаш деревня Малые Мазары деревня Нефедкино село Нурма деревня Ныръял
12	Республика Марий Эл, Медведевский муниципальный район, МО «Пекшиксолинское сельское поселение»	деревня Большой Яшнур деревня Ельняги деревня Малый Яшнур деревня Митькино посёлок Новый деревня Ошурга деревня Пекшиксола деревня Салтак-Корем деревня Тойкино деревня Тумерсола деревня Шоядур
13	Республика Марий Эл, Медведевский муниципальный район, МО «Русско- Кукморское сельское поселение»	деревня Пуял деревня Русский Кукмор
14	Республика Марий Эл, Медведевский муниципальный район, Муниципальное образование «Руэмское сельское	деревня Крутой Овраг деревня Малиновка

№ п/п	Субъект Российской Федерации, Муниципальное образование	Населенный пункт
	1	2
	поселение»	деревня Митюково деревня Нолька деревня Ноля-Вершина деревня Ореховка деревня Покровка посёлок Руэм деревня Рябинка деревня Яныково
15	Республика Марий Эл, Медведевский муниципальный район, Муниципальное образование «Сенькинское сельское поселение»	посёлок Аэропорт посёлок Дорожный деревня Какшансола деревня Сенькино деревня Сосново
16	Республика Марий Эл, Медведевский муниципальный район, Муниципальное образование «Сидоровское сельское поселение»	деревня Большая Ноля деревня Загуры деревня Новотроицк посёлок Чернушка
17	Республика Марий Эл, Медведевский муниципальный Муниципальное образование район «Шойбулакское сельское поселение»	деревня Акиндулкино деревня Аксаркино деревня Большой Шаплак посёлок Голубое Озеро деревня Кугуван деревня Купсола посёлок Купсолинский деревня Куптур деревня Курукнур деревня Кюшнур посёлок Лебедевский посёлок Лесной деревня Малый Шаплак

№ п/п	Субъект Российской Федерации, Муниципальное образование	Населенный пункт
	1	2
		деревня Мари-Ушем деревня Новая Кушма деревня Ньюхта деревня Орешкино деревня Ошламучаш деревня Пеленгер деревня Поланур деревня Савкино Поле деревня Тумер село Цибикнур деревня Шихмамат село Шойбулак деревня Юркино деревня Яшково
18	Республика Марий Эл, Городской округ «Город Йошкар-Ола», Муниципальное образование «Город Йошкар-Ола»	деревня Акшубино деревня Апшакбеляк деревня Данилово деревня Игнатьево город Йошкар-Ола деревня Кельмаково посёлок Нолька деревня Савино село Семёновка деревня Шоя-Кузнецово деревня Якимово

4.5. Графическое изображение границ приаэродромной территории аэродрома гражданской авиации Йошкар-Ола:

5. Описание границ первой подзоны:

5.1. Первая подзона приаэродромной территории аэродрома гражданской авиации Йошкар-Ола выделена по внешним границам земельных участков, предоставленных для размещения и эксплуатации зданий, сооружений и оборудования, подлежащих размещению в указанной подзоне, отграничивающей такие земельные участки от земельных участков, предназначенных для иных целей.

5.2 Перечень координат характерных точек границ первой подзоны приаэродромной территории аэродрома гражданской авиации Йошкар-Ола в МСК-12 зона 1 приведен в таблице 2.1.

Таблица 2.1

Обозначение характерных точек границ	Координаты МСК-12 зона 1	
	X	Y
	м	м
Контур 1.1		
1	370730.45	1271227.78
2	370735.30	1271227.26
3	370902.92	1271213.09
4	371345.59	1271152.18
5	371546.13	1271124.70
6	371546.69	1271131.33
7	372002.49	1271061.92
8	371990.72	1270968.13
9	371987.76	1270969.05
10	371984.70	1270943.80
11	371982.77	1270928.93
12	372091.91	1270914.95
13	372093.83	1270930.08
14	372089.68	1270952.01
15	372096.82	1271009.11
16	372101.49	1271046.15
17	372168.03	1271033.39
18	372214.81	1271024.42
19	372215.42	1271027.39
20	372532.92	1270975.32
21	372532.77	1270972.31
22	372539.22	1270920.23
23	372600.11	1270828.71
24	373277.81	1270742.18
25	373295.22	1270876.33

Обозначение характерных точек границ	Координаты МСК-12 зона 1	
	X	Y
	м	м
26	373795.23	1270813.40
27	374118.89	1270772.76
28	374130.35	1270856.20
29	374151.73	1271016.05
30	374562.39	1270962.70
31	374561.93	1270958.51
32	374595.32	1270953.93
33	374603.09	1271010.95
34	374571.03	1271015.90
35	374567.85	1271013.62
36	374555.98	1271005.12
37	374428.07	1271022.67
38	374180.60	1271056.63
39	374160.98	1271077.00
40	374178.60	1271207.84
41	374096.50	1271218.36
42	373532.53	1271289.60
43	373540.29	1271351.46
44	373513.48	1271355.06
45	373507.53	1271355.86
46	373469.01	1271361.03
47	373460.95	1271298.58
48	373403.81	1271305.75
49	373342.64	1271313.45
50	373335.97	1271314.29
51	373330.93	1271314.96
52	373310.00	1271317.74
53	373255.68	1271357.71
54	373156.62	1271425.02
55	373097.56	1271345.69
56	372741.10	1271389.89
57	372740.91	1271389.91
58	372722.38	1271671.39
59	372722.11	1271675.58
60	372718.51	1271678.68
61	372717.04	1271675.98
62	372649.68	1271683.64
63	372593.93	1271690.12
64	372586.60	1271631.69

Обозначение характерных точек границ	Координаты МСК-12 зона 1	
	X	Y
	м	м
65	372585.85	1271630.38
66	372584.04	1271630.50
67	372427.81	1271650.10
68	372430.21	1271669.25
69	372394.75	1271673.70
70	372392.62	1271663.98
71	372389.88	1271642.30
72	372304.23	1271656.86
73	372042.33	1271689.71
74	372042.39	1271690.16
75	372039.02	1271690.58
76	372040.21	1271700.05
77	372046.58	1271711.96
78	372080.04	1271708.18
79	372082.19	1271709.57
80	372083.50	1271709.83
81	372084.22	1271710.34
82	372086.34	1271711.19
83	372088.01	1271712.77
84	372089.10	1271714.60
85	372089.41	1271715.47
86	372089.74	1271717.34
87	372089.57	1271720.43
88	372089.26	1271723.79
89	372088.72	1271731.50
90	372087.55	1271735.17
91	372077.35	1271739.39
92	372077.11	1271740.87
93	372108.71	1271746.00
94	372127.77	1271748.94
95	372129.10	1271757.42
96	372130.09	1271765.25
97	372130.55	1271765.25
98	372131.26	1271766.07
99	372131.83	1271766.99
100	372095.62	1271960.33
101	372048.47	1271951.34
102	371975.19	1271933.53
103	371881.48	1271917.66

Обозначение характерных точек границ	Координаты МСК-12 зона 1	
	X	Y
	м	м
104	371879.68	1271915.46
105	371834.64	1271907.06
106	371819.23	1271905.11
107	371841.40	1271788.48
108	371886.94	1271796.56
109	371891.90	1271797.07
110	371892.55	1271794.18
111	371898.25	1271765.97
112	371909.74	1271696.95
113	371912.58	1271683.00
114	371941.57	1271687.62
115	371947.71	1271687.89
116	371952.87	1271687.31
117	371960.60	1271685.48
118	371967.69	1271682.45
119	371971.96	1271679.74
120	371976.82	1271675.98
121	371979.30	1271673.62
122	371982.16	1271670.55
123	371984.59	1271667.71
124	371987.37	1271663.98
125	371990.50	1271658.25
126	371993.09	1271651.88
127	371994.38	1271646.73
128	371995.29	1271641.07
129	371995.72	1271635.29
130	371973.19	1271459.45
131	371459.92	1271525.20
132	371457.14	1271535.69
133	371442.63	1271559.00
134	371445.22	1271562.39
135	371448.23	1271567.19
136	371450.76	1271572.26
137	371452.80	1271577.54
138	371454.32	1271583.00
139	371455.32	1271588.57
140	371455.79	1271594.22
141	371455.72	1271599.90
142	371455.13	1271604.78

Обозначение характерных точек границ	Координаты МСК-12 зона 1	
	X	Y
	м	м
143	371473.93	1271608.97
144	371460.09	1271671.46
145	371440.02	1271667.01
146	371427.00	1271664.18
147	371442.15	1271594.45
148	371432.09	1271578.69
149	371430.67	1271578.20
150	371429.45	1271580.16
151	371429.01	1271580.02
152	371424.61	1271578.61
153	371400.28	1271570.82
154	371391.73	1271586.33
155	371388.30	1271585.35
156	371376.34	1271581.34
157	371363.46	1271576.08
158	371361.36	1271575.23
159	371344.07	1271571.24
160	371335.49	1271592.40
161	371324.68	1271588.47
162	371321.92	1271586.11
163	371317.21	1271584.35
164	371312.16	1271583.96
165	371307.22	1271582.25
166	371300.73	1271580.08
167	371286.33	1271575.34
168	371283.47	1271574.01
169	371283.98	1271571.57
170	371282.29	1271567.49
171	371268.39	1271569.11
172	371267.26	1271568.30
173	371249.95	1271570.22
174	371249.95	1271570.23
175	371249.95	1271570.23
176	371250.08	1271571.39
177	371240.63	1271573.23
178	371237.96	1271573.31
179	371234.88	1271572.71
180	371230.97	1271574.09
181	371230.14	1271574.19

Обозначение характерных точек границ	Координаты МСК-12 зона 1	
	X	Y
	м	м
182	371230.14	1271574.15
183	371214.69	1271576.11
184	371199.06	1271578.03
185	371183.25	1271579.81
186	371166.92	1271581.69
187	371151.26	1271583.77
188	371134.92	1271585.93
189	371134.93	1271586.10
190	371118.59	1271587.66
191	371103.31	1271590.48
192	371086.82	1271592.65
193	371085.23	1271572.02
194	371085.23	1271572.02
195	371069.56	1271574.04
196	371053.84	1271575.94
197	371039.61	1271577.66
198	371039.61	1271577.69
199	371033.68	1271578.41
200	371017.70	1271580.31
201	371001.69	1271582.48
202	371001.12	1271582.59
203	370985.33	1271585.23
204	370969.75	1271587.30
205	370953.89	1271589.22
206	370937.63	1271591.13
207	370906.44	1271595.78
208	370890.61	1271597.61
209	370876.26	1271599.30
210	370875.44	1271600.54
211	370862.85	1271606.44
212	370860.31	1271607.63
213	370857.40	1271609.00
214	370839.02	1271610.18
215	370833.10	1271601.54
216	370815.11	1271591.01
217	370804.58	1271576.66
218	370739.21	1271487.66
1	370730.45	1271227.78

Контур 1.2

Обозначение характерных точек границ	Координаты МСК-12 зона 1	
	X	Y
	м	м
218	370175.50	1271478.71
219	370220.50	1271474.32
220	370226.29	1271478.88
221	370234.45	1271548.49
222	370236.17	1271562.91
223	370237.80	1271576.25
224	370191.46	1271581.83
225	370188.09	1271579.12
218	370175.50	1271478.71
Контур 1.3		
226	367287.99	1271851.00
227	367330.54	1271843.33
228	367347.28	1271840.31
229	367352.53	1271839.36
230	367370.22	1271953.70
231	367366.28	1271958.73
232	367310.03	1271966.99
233	367306.06	1271964.18
234	367284.72	1271855.72
226	367287.99	1271851.00

5.3. Перечень кадастровых кварталов, в границах территорий которых полностью или частично расположена первая подзона, приведен в таблице 2.2.

Таблица 2.2



№ строки	Номера кадастровых кварталов			
	1	2	3	4
Республика Марий Эл				
12:04 Медведевский кадастровый район				
1	12:04:0110106	12:04:0110701	12:04:0170101	12:04:0170102

5.4. Муниципальное образование и населенный пункт, в границах территорий которых полностью или частично расположена первая подзона, приведены в таблице 2.3.

Таблица 2.3

№ п/п	Муниципальное образование	Населенный пункт
1	2	3
1	Республика Марий Эл, Медведевский муниципальный район, муниципальное образование «Сенькинское сельское поселение»	посёлок Аэропорт

5.5. Графическое изображение границ первой подзоны приаэродромной территории аэродрома гражданской авиации Йошкар-Ола:



Спутник «Глобус» 22.02

Спутник «Глобус» 22.02
 - спутник «Глобус» 22.02
 - спутник «Глобус» 22.02
 - спутник «Глобус» 22.02

№ п/п	Наименование объекта	Координаты
1
2
3
4
5
6
7
8
9
10
11
12
13
14
15
16
17
18
19
20
21
22
23
24
25
26
27
28
29
30

№ п/п	Наименование объекта	Координаты
1
2
3
4
5
6
7
8
9
10
11
12
13
14
15
16
17
18
19
20
21
22
23
24
25
26
27
28
29
30

№ п/п	Наименование объекта	Координаты
1
2
3
4
5
6
7
8
9
10
11
12
13
14
15
16
17
18
19
20
21
22
23
24
25
26
27
28
29
30

№ п/п	Наименование объекта	Координаты
1
2
3
4
5
6
7
8
9
10
11
12
13
14
15
16
17
18
19
20
21
22
23
24
25
26
27
28
29
30

1. В таблице перечислены объекты, которые были обнаружены в результате обработки снимков спутника «Глобус» 22.02. В таблице указаны координаты объектов и их наименование.

6. Описание границ второй подзоны:

6.1. Вторая подзона приаэродромной территории аэродрома гражданской авиации Йошкар-Ола выделена по внешним границам земельных участков, предоставленных для перспективного строительства, реконструкции, размещения и эксплуатации зданий, сооружений и оборудования, подлежащих размещению в указанной подзоне, ограничивающей такие земельные участки от земельных участков, предназначенных для иных целей.

6.2. Перечень координат характерных точек границ второй подзоны приаэродромной территории аэродрома гражданской авиации Йошкар-Ола в МСК-12 зона 1 приведен в таблице 3.1.

Таблица 3.1

Обозначение характерных точек	Координаты МСК-12 зона 1	
	X	Y
1	371416.42	1271712.90
2	371427.00	1271664.18
3	371440.02	1271667.01
4	371460.09	1271671.46
5	371473.93	1271608.97
6	371455.13	1271604.78
7	371455.72	1271599.90
8	371455.79	1271594.22
9	371455.32	1271588.57
10	371454.32	1271583.00
11	371452.80	1271577.54
12	371450.76	1271572.26
13	371448.23	1271567.19
14	371445.22	1271562.39
15	371442.63	1271559.00
16	371457.14	1271535.69
17	371459.92	1271525.20
18	371973.19	1271459.45
19	371995.72	1271635.29
20	371995.29	1271641.07
21	371994.38	1271646.73
22	371993.09	1271651.88
23	371990.50	1271658.25
24	371987.37	1271663.98
25	371984.59	1271667.71
26	371982.16	1271670.55

Обозначение характерных точек	Координаты МСК-12 зона 1	
	X	Y
27	371979.30	1271673.62
28	371976.82	1271675.98
29	371971.96	1271679.74
30	371967.69	1271682.45
31	371960.60	1271685.48
32	371952.87	1271687.31
33	371947.71	1271687.89
34	371941.57	1271687.62
35	371912.58	1271683.00
36	371909.74	1271696.95
37	371898.25	1271765.97
38	371892.55	1271794.18
39	371891.90	1271797.07
40	371886.94	1271796.56
41	371841.40	1271788.48
42	371819.23	1271905.11
43	371834.64	1271907.06
44	371879.68	1271915.46
45	371881.48	1271917.66
46	371975.19	1271933.53
47	372048.47	1271951.34
48	372095.62	1271960.33
49	372131.83	1271766.99
50	372131.26	1271766.07
51	372130.55	1271765.25
52	372130.09	1271765.25
53	372129.10	1271757.42
54	372127.77	1271748.94
55	372108.71	1271746.00
56	372077.11	1271740.87
57	372077.35	1271739.39
58	372087.55	1271735.17
59	372088.72	1271731.50
60	372089.26	1271723.79
61	372089.57	1271720.43
62	372089.74	1271717.34
63	372089.41	1271715.47
64	372089.10	1271714.60
65	372088.01	1271712.77
66	372086.34	1271711.19
67	372084.22	1271710.34

Обозначение характерных точек	Координаты МСК-12 зона 1	
	X	Y
68	372083.50	1271709.83
69	372082.19	1271709.57
70	372080.04	1271708.18
71	372046.58	1271711.96
72	372040.21	1271700.05
73	372039.02	1271690.58
74	372042.39	1271690.16
75	372042.33	1271689.71
76	372304.23	1271656.86
77	372389.88	1271642.30
78	372392.62	1271663.98
79	372394.75	1271673.70
80	372430.21	1271669.25
81	372427.81	1271650.10
82	372584.04	1271630.50
83	372585.85	1271630.38
84	372586.60	1271631.69
85	372593.93	1271690.12
86	372649.68	1271683.64
87	372717.04	1271675.98
88	372718.75	1271679.13
89	372385.11	1271967.67
90	372381.32	1271964.43
91	372299.08	1271892.40
92	372291.17	1271906.98
93	372246.21	1271885.05
94	372223.44	1271930.51
95	372230.58	1271934.09
96	372249.67	1271944.23
97	372238.35	1272000.66
98	372201.05	1271993.76
99	372092.99	1271976.44
100	372092.67	1271978.41
101	372082.25	1271982.38
102	372044.01	1271975.50
103	372033.57	1272032.01
104	372022.84	1272074.86
105	372067.35	1272082.90
106	372100.28	1272088.85
107	372098.48	1272099.37
108	372105.45	1272100.68

Обозначение характерных точек	Координаты МСК-12 зона 1	
	X	Y
109	372097.04	1272145.64
110	372090.55	1272180.35
111	372075.20	1272178.56
112	372074.40	1272183.36
113	372072.98	1272191.97
114	371982.00	1272176.98
115	371985.35	1272159.44
116	371983.21	1272159.11
117	371984.14	1272154.82
118	372001.67	1272072.10
119	371993.50	1272061.43
120	371999.78	1272030.15
121	372014.19	1272019.48
122	372025.48	1272019.16
123	372029.29	1272000.70
124	372027.84	1271995.03
125	371967.45	1271983.95
126	371968.75	1271977.02
127	371964.65	1271976.60
128	371938.07	1271971.91
129	371937.66	1271974.04
130	371935.18	1271973.56
131	371935.51	1271971.81
132	371928.52	1271970.47
133	371928.57	1271970.17
134	371914.40	1271967.44
135	371912.73	1271976.08
136	371885.31	1271970.78
137	371886.98	1271962.15
138	371861.17	1271956.87
139	371856.15	1271990.12
140	371687.41	1271962.00
141	371673.93	1271980.08
142	371672.26	1271996.64
143	371655.45	1272062.52
144	371644.31	1272059.68
145	371633.21	1272077.21
146	371621.78	1272073.96
147	371499.27	1272035.71
148	371492.94	1272033.73
149	371530.83	1271912.51

Обозначение характерных точек	Координаты МСК-12 зона 1	
	X	Y
150	371538.51	1271915.02
151	371553.56	1271868.73
1	371416.42	1271712.90

6.3. Перечень кадастровых кварталов, в границах территорий которых полностью или частично расположена вторая подзона, приведен в таблице 3.2.

Таблица 3.2

№ строки	Номера кадастровых кварталов	
	1	2
Республика Марий Эл		
12:04 Медведевский кадастровый район		
1	12:04:0110701	12:04:0111001

6.4. Муниципальное образование и населенный пункт, в границах территорий которых полностью или частично расположена вторая подзона, приведены в таблице 3.3.

Таблица 3.3

№ п/п	Муниципальное образование	Населенный пункт
1	Республика Марий Эл, Медведевский муниципальный район, муниципальное образование «Сенькинское сельское поселение»	посёлок Аэропорт

6.5. Графическое изображение границ второй подзоны приаэродромной территории аэродрома гражданской авиации Йошкар-Ола:

7. Описание границ третьей подзоны:

7.1. Третья подзона приаэродромной территории аэродрома гражданской авиации Йошкар-Ола выделена в границах полос воздушных подходов, установленных в соответствии с Федеральными правилами использования воздушного пространства Российской Федерации, утвержденными постановлением Правительства Российской Федерации от 11 марта 2010 г. № 138, и с учетом ограничительных поверхностей аэродрома в соответствии с Федеральными авиационными правилами «Требования, предъявляемые к аэродромам, предназначенным для взлета, посадки, руления и стоянки гражданских воздушных судов», утвержденными приказом Министерства транспорта Российской Федерации от 25 августа 2015 г. № 262 (зарегистрирован Министерством юстиции Российской Федерации 9 октября 2015 г., регистрационный № 39264), с изменениями, внесенными приказом Министерства транспорта Российской Федерации от 24 ноября 2017 г. № 495 (зарегистрирован Министерством юстиции Российской Федерации 21 декабря 2017 г., регистрационный № 49344) (далее – ФАП-262).

7.2. Перечень координат характерных точек границ третьей подзоны приаэродромной территории аэродрома гражданской авиации Йошкар-Ола представлен в МСК-12 зона 1 (для территории Республики Марий Эл) и в МСК-43 зона 1 (для территории Кировской области).

7.2.1. Перечень координат характерных точек границ третьей подзоны приаэродромной территории аэродрома гражданской авиации Йошкар-Ола в МСК-12 зона 1 приведен в таблице 4.1.

Таблица 4.1

Обозначение характерных точек границ	Координаты МСК-12 зона 1	
	X	Y
	м	м
1	402838.52	1262645.27
2	403869.88	1270696.67
3	403620.78	1271058.00
4	403158.76	1271283.35
5	402430.02	1271630.47
6	402171.22	1271751.60
7	401951.72	1271630.53
8	401500.64	1271855.58
9	387481.35	1271544.72

Обозначение характерных точек границ	Координаты МСК-12 зона 1	
	X	Y
	м	м
10	387481.10	1271556.88
11	387476.99	1271713.90
12	387471.23	1271870.87
13	387463.83	1272027.78
14	387454.79	1272184.60
15	387444.11	1272341.31
16	387431.78	1272497.91
17	387417.82	1272654.36
18	387402.22	1272810.67
19	387384.98	1272966.80
20	387366.11	1273122.74
21	387345.61	1273278.47
22	387323.47	1273433.99
23	387299.72	1273589.26
24	387274.33	1273744.27
25	387247.32	1273899.01
26	387218.70	1274053.46
27	387188.46	1274207.60
28	387156.60	1274361.42
29	387123.14	1274514.89
30	387088.07	1274668.00
31	387051.40	1274820.74
32	387013.14	1274973.09
33	386973.28	1275125.03
34	386931.83	1275276.54
35	386888.80	1275427.61
36	386844.18	1275578.22
37	386797.99	1275728.35
38	386750.24	1275877.99
39	386700.92	1276027.13
40	386650.04	1276175.74
41	386597.60	1276323.81
42	386543.62	1276471.32
43	386488.10	1276618.26
44	386431.04	1276764.61
45	386372.45	1276910.35
46	386312.34	1277055.47
47	386250.71	1277199.96
48	386187.57	1277343.79

Обозначение характерных точек границ	Координаты МСК-12 зона 1	
	X	Y
	м	м
49	386122.93	1277486.95
50	386056.80	1277629.43
51	385989.17	1277771.21
52	385920.07	1277912.27
53	385849.49	1278052.60
54	385777.44	1278192.18
55	385703.94	1278331.00
56	385628.99	1278469.05
57	385552.60	1278606.30
58	385474.77	1278742.74
59	385395.52	1278878.36
60	385314.85	1279013.15
61	385232.78	1279147.08
62	385149.31	1279280.14
63	385064.45	1279412.33
64	384978.21	1279543.61
65	384890.60	1279673.99
66	384801.63	1279803.44
67	384711.31	1279931.96
68	384619.64	1280059.52
69	384526.65	1280186.11
70	384432.34	1280311.73
71	384336.72	1280436.35
72	384239.79	1280559.96
73	384141.58	1280682.55
74	384042.09	1280804.10
75	383941.33	1280924.61
76	383839.32	1281044.05
77	383736.06	1281162.42
78	383631.56	1281279.70
79	383525.85	1281395.88
80	383418.92	1281510.95
81	383310.79	1281624.89
82	383201.48	1281737.69
83	383090.99	1281849.34
84	382979.34	1281959.83
85	382866.54	1282069.14
86	382752.60	1282177.27
87	382637.53	1282284.20

Обозначение характерных точек границ	Координаты МСК-12 зона 1	
	X	Y
	м	м
88	382521.35	1282389.91
89	382404.07	1282494.41
90	382285.70	1282597.67
91	382166.26	1282699.68
92	382045.75	1282800.44
93	381924.20	1282899.93
94	381801.61	1282998.14
95	381678.00	1283095.07
96	381553.38	1283190.69
97	381427.76	1283285.00
98	381301.17	1283377.99
99	381173.61	1283469.66
100	381045.09	1283559.98
101	380915.64	1283648.95
102	380785.26	1283736.56
103	380653.98	1283822.80
104	380521.79	1283907.66
105	380388.73	1283991.13
106	380254.80	1284073.20
107	380120.01	1284153.87
108	379984.39	1284233.12
109	379847.95	1284310.95
110	379710.70	1284387.34
111	379572.65	1284462.29
112	379433.83	1284535.79
113	379294.25	1284607.84
114	379153.92	1284678.42
115	379012.86	1284747.52
116	378871.08	1284815.15
117	378728.60	1284881.28
118	378585.44	1284945.92
119	378441.61	1285009.06
120	378297.12	1285070.69
121	378152.00	1285130.80
122	378006.26	1285189.39
123	377859.91	1285246.45
124	377712.97	1285301.97
125	377565.46	1285355.95
126	377417.39	1285408.39

Обозначение характерных точек границ	Координаты МСК-12 зона 1	
	X	Y
	м	м
127	377268.78	1285459.27
128	377119.64	1285508.59
129	376970.00	1285556.34
130	376819.87	1285602.53
131	376669.26	1285647.15
132	376518.19	1285690.18
133	376366.68	1285731.63
134	376214.74	1285771.49
135	376062.39	1285809.75
136	375909.65	1285846.42
137	375756.54	1285881.49
138	375603.07	1285914.95
139	375449.25	1285946.81
140	375295.11	1285977.05
141	375140.66	1286005.67
142	374985.92	1286032.68
143	374830.91	1286058.07
144	374675.64	1286081.82
145	374520.12	1286103.96
146	374364.39	1286124.46
147	374208.45	1286143.33
148	374052.32	1286160.57
149	373896.01	1286176.17
150	373739.56	1286190.13
151	373582.96	1286202.46
152	373426.25	1286213.14
153	373269.43	1286222.18
154	373112.52	1286229.58
155	372955.55	1286235.34
156	372798.53	1286239.45
157	372641.47	1286241.92
158	372484.39	1286242.74
159	372327.31	1286241.92
160	372170.25	1286239.45
161	372013.23	1286235.34
162	371856.26	1286229.58
163	371699.35	1286222.18
164	371542.53	1286213.14
165	371385.82	1286202.46

Обозначение характерных точек границ	Координаты МСК-12 зона 1	
	X	Y
	м	м
166	371229.22	1286190.13
167	371072.77	1286176.17
168	370916.46	1286160.57
169	370760.33	1286143.33
170	370604.39	1286124.46
171	370448.66	1286103.96
172	370293.14	1286081.82
173	370137.87	1286058.07
174	369982.86	1286032.68
175	369828.12	1286005.67
176	369673.67	1285977.05
177	369519.53	1285946.81
178	369365.71	1285914.95
179	369212.24	1285881.49
180	369059.13	1285846.42
181	368906.39	1285809.75
182	368754.04	1285771.49
183	368602.10	1285731.63
184	368450.59	1285690.18
185	368299.52	1285647.15
186	368148.91	1285602.53
187	367998.78	1285556.34
188	367849.14	1285508.59
189	367700.00	1285459.27
190	367551.39	1285408.39
191	367403.32	1285355.95
192	367255.81	1285301.97
193	367108.87	1285246.45
194	366962.52	1285189.39
195	366816.78	1285130.80
196	366671.66	1285070.69
197	366527.17	1285009.06
198	366383.34	1284945.92
199	366240.18	1284881.28
200	366097.70	1284815.15
201	365955.92	1284747.52
202	365814.86	1284678.42
203	365674.53	1284607.84
204	365534.95	1284535.79

Обозначение характерных точек границ	Координаты МСК-12 зона 1	
	X	Y
	м	м
205	365396.13	1284462.29
206	365258.08	1284387.34
207	365120.83	1284310.95
208	364984.39	1284233.12
209	364848.77	1284153.87
210	364713.98	1284073.20
211	364580.05	1283991.13
212	364446.99	1283907.66
213	364314.80	1283822.80
214	364183.52	1283736.56
215	364053.14	1283648.95
216	363923.69	1283559.98
217	363795.17	1283469.66
218	363667.61	1283377.99
219	363541.02	1283285.00
220	363415.40	1283190.69
221	363290.78	1283095.07
222	363167.17	1282998.14
223	363044.58	1282899.93
224	362923.03	1282800.44
225	362802.52	1282699.68
226	362683.08	1282597.67
227	362564.71	1282494.41
228	362447.43	1282389.91
229	362331.25	1282284.20
230	362216.18	1282177.27
231	362102.24	1282069.14
232	361989.44	1281959.83
233	361877.79	1281849.34
234	361767.30	1281737.69
235	361657.99	1281624.89
236	361549.86	1281510.95
237	361442.93	1281395.88
238	361337.22	1281279.70
239	361232.72	1281162.42
240	361129.46	1281044.05
241	361027.45	1280924.61
242	360926.69	1280804.10
243	360827.20	1280682.55

Обозначение характерных точек границ	Координаты МСК-12 зона 1	
	X	Y
	м	м
244	360728.99	1280559.96
245	360632.06	1280436.35
246	360536.44	1280311.73
247	360442.13	1280186.11
248	360349.14	1280059.52
249	360257.47	1279931.96
250	360167.15	1279803.44
251	360078.18	1279673.99
252	359990.57	1279543.61
253	359904.33	1279412.33
254	359819.47	1279280.14
255	359736.00	1279147.08
256	359653.93	1279013.15
257	359573.26	1278878.36
258	359494.01	1278742.74
259	359416.18	1278606.30
260	359339.79	1278469.05
261	359264.84	1278331.00
262	359191.34	1278192.18
263	359119.29	1278052.60
264	359048.71	1277912.27
265	358979.61	1277771.21
266	358911.98	1277629.43
267	358845.85	1277486.95
268	358781.21	1277343.79
269	358718.07	1277199.96
270	358656.44	1277055.47
271	358596.33	1276910.35
272	358537.74	1276764.61
273	358480.68	1276618.26
274	358425.16	1276471.32
275	358371.18	1276323.81
276	358318.74	1276175.74
277	358267.86	1276027.13
278	358218.54	1275877.99
279	358170.79	1275728.35
280	358124.60	1275578.22
281	358079.98	1275427.61
282	358047.77	1275315.09

Обозначение характерных точек границ	Координаты МСК-12 зона 1	
	X	Y
	м	м
283	342130.26	1279840.22
284	340943.27	1270573.92
285	357487.43	1270940.77
286	357487.68	1270928.60
287	357491.79	1270771.58
288	357497.55	1270614.61
289	357504.95	1270457.70
290	357513.99	1270300.88
291	357524.67	1270144.17
292	357537.00	1269987.57
293	357550.96	1269831.12
294	357566.56	1269674.81
295	357583.80	1269518.68
296	357602.67	1269362.74
297	357623.17	1269207.01
298	357645.31	1269051.49
299	357669.06	1268896.22
300	357694.45	1268741.21
301	357721.46	1268586.47
302	357750.08	1268432.02
303	357780.32	1268277.88
304	357812.18	1268124.06
305	357845.64	1267970.59
306	357880.71	1267817.48
307	357917.38	1267664.74
308	357955.64	1267512.39
309	357995.50	1267360.45
310	358036.95	1267208.94
311	358079.98	1267057.87
312	358124.60	1266907.26
313	358170.79	1266757.13
314	358218.54	1266607.49
315	358267.86	1266458.35
316	358318.74	1266309.74
317	358371.18	1266161.67
318	358425.16	1266014.16
319	358480.68	1265867.22
320	358537.74	1265720.87
321	358596.33	1265575.13

Обозначение характерных точек границ	Координаты МСК-12 зона 1	
	X	Y
	м	м
322	358656.44	1265430.01
323	358718.07	1265285.52
324	358781.21	1265141.69
325	358845.85	1264998.53
326	358911.98	1264856.05
327	358979.61	1264714.27
328	359048.71	1264573.21
329	359119.29	1264432.88
330	359191.34	1264293.30
331	359264.84	1264154.48
332	359339.79	1264016.43
333	359416.18	1263879.18
334	359494.01	1263742.74
335	359573.26	1263607.12
336	359653.93	1263472.33
337	359736.00	1263338.40
338	359819.47	1263205.34
339	359904.33	1263073.15
340	359990.57	1262941.87
341	360078.18	1262811.49
342	360167.15	1262682.04
343	360257.47	1262553.52
344	360349.14	1262425.96
345	360442.13	1262299.37
346	360536.44	1262173.75
347	360632.06	1262049.13
348	360728.99	1261925.52
349	360827.20	1261802.93
350	360926.69	1261681.38
351	361027.45	1261560.87
352	361129.46	1261441.43
353	361232.72	1261323.06
354	361337.22	1261205.78
355	361442.93	1261089.60
356	361549.86	1260974.53
357	361657.99	1260860.59
358	361767.30	1260747.79
359	361877.79	1260636.14
360	361989.44	1260525.65

Обозначение характерных точек границ	Координаты МСК-12 зона 1	
	X	Y
	м	м
361	362102.24	1260416.34
362	362216.18	1260308.21
363	362331.25	1260201.28
364	362447.43	1260095.57
365	362564.71	1259991.07
366	362683.08	1259887.81
367	362802.52	1259785.80
368	362923.03	1259685.04
369	363044.58	1259585.55
370	363167.17	1259487.34
371	363290.78	1259390.41
372	363415.40	1259294.79
373	363541.02	1259200.48
374	363667.61	1259107.49
375	363795.17	1259015.82
376	363923.69	1258925.50
377	364053.14	1258836.53
378	364183.52	1258748.92
379	364314.80	1258662.68
380	364446.99	1258577.82
381	364580.05	1258494.35
382	364713.98	1258412.28
383	364848.77	1258331.61
384	364984.39	1258252.36
385	365120.83	1258174.53
386	365258.08	1258098.14
387	365396.13	1258023.19
388	365534.95	1257949.69
389	365674.53	1257877.64
390	365814.86	1257807.06
391	365955.92	1257737.96
392	366097.70	1257670.33
393	366240.18	1257604.20
394	366383.34	1257539.56
395	366527.17	1257476.42
396	366671.66	1257414.79
397	366816.78	1257354.68
398	366962.52	1257296.09
399	367108.87	1257239.03

Обозначение характерных точек границ	Координаты МСК-12 зона 1	
	X	Y
	м	м
400	367255.81	1257183.51
401	367403.32	1257129.53
402	367551.39	1257077.09
403	367700.00	1257026.21
404	367849.14	1256976.89
405	367998.78	1256929.14
406	368148.91	1256882.95
407	368299.52	1256838.33
408	368450.59	1256795.30
409	368602.10	1256753.85
410	368754.04	1256713.99
411	368906.39	1256675.73
412	369059.13	1256639.06
413	369212.24	1256603.99
414	369365.71	1256570.53
415	369519.53	1256538.67
416	369673.67	1256508.43
417	369828.12	1256479.81
418	369982.86	1256452.80
419	370137.87	1256427.41
420	370293.14	1256403.66
421	370448.66	1256381.52
422	370604.39	1256361.02
423	370760.33	1256342.15
424	370916.46	1256324.91
425	371072.77	1256309.31
426	371229.22	1256295.35
427	371385.82	1256283.02
428	371542.53	1256272.34
429	371699.35	1256263.30
430	371856.26	1256255.90
431	372013.23	1256250.14
432	372170.25	1256246.03
433	372327.31	1256243.56
434	372484.39	1256242.74
435	372641.47	1256243.56
436	372798.53	1256246.03
437	372955.55	1256250.14
438	373112.52	1256255.90

Обозначение характерных точек границ	Координаты МСК-12 зона 1	
	X	Y
	м	м
439	373269.43	1256263.30
440	373426.25	1256272.34
441	373582.96	1256283.02
442	373739.56	1256295.35
443	373896.01	1256309.31
444	374052.32	1256324.91
445	374208.45	1256342.15
446	374364.39	1256361.02
447	374520.12	1256381.52
448	374675.64	1256403.66
449	374830.91	1256427.41
450	374985.92	1256452.80
451	375140.66	1256479.81
452	375295.11	1256508.43
453	375449.25	1256538.67
454	375603.07	1256570.53
455	375756.54	1256603.99
456	375909.65	1256639.06
457	376062.39	1256675.73
458	376214.74	1256713.99
459	376366.68	1256753.85
460	376518.19	1256795.30
461	376669.26	1256838.33
462	376819.87	1256882.95
463	376970.00	1256929.14
464	377119.64	1256976.89
465	377268.78	1257026.21
466	377417.39	1257077.09
467	377565.46	1257129.53
468	377712.97	1257183.51
469	377859.91	1257239.03
470	378006.26	1257296.09
471	378152.00	1257354.68
472	378297.12	1257414.79
473	378441.61	1257476.42
474	378585.44	1257539.56
475	378728.60	1257604.20
476	378871.08	1257670.33
477	379012.86	1257737.96

Обозначение характерных точек границ	Координаты МСК-12 зона 1	
	X	Y
	м	м
478	379153.92	1257807.06
479	379294.25	1257877.64
480	379433.83	1257949.69
481	379572.65	1258023.19
482	379710.70	1258098.14
483	379847.95	1258174.53
484	379984.39	1258252.36
485	380120.01	1258331.61
486	380254.80	1258412.28
487	380388.73	1258494.35
488	380521.79	1258577.82
489	380653.98	1258662.68
490	380785.26	1258748.92
491	380915.64	1258836.53
492	381045.09	1258925.50
493	381173.61	1259015.82
494	381301.17	1259107.49
495	381427.76	1259200.48
496	381553.38	1259294.79
497	381678.00	1259390.41
498	381801.61	1259487.34
499	381924.20	1259585.55
500	382045.75	1259685.04
501	382166.26	1259785.80
502	382285.70	1259887.81
503	382404.07	1259991.07
504	382521.35	1260095.57
505	382637.53	1260201.28
506	382752.60	1260308.21
507	382866.54	1260416.34
508	382979.34	1260525.65
509	383090.99	1260636.14
510	383201.48	1260747.79
511	383310.79	1260860.59
512	383418.92	1260974.53
513	383525.85	1261089.60
514	383631.56	1261205.78
515	383736.06	1261323.06
516	383839.32	1261441.43

Обозначение характерных точек границ	Координаты МСК-12 зона 1	
	X	Y
	м	м
517	383941.33	1261560.87
518	384042.09	1261681.38
519	384141.58	1261802.93
520	384239.79	1261925.52
521	384336.72	1262049.13
522	384432.34	1262173.75
523	384526.65	1262299.37
524	384619.64	1262425.96
525	384711.31	1262553.52
526	384801.63	1262682.04
527	384890.60	1262811.49
528	384978.21	1262941.87
529	385064.45	1263073.15
530	385149.31	1263205.34
531	385232.78	1263338.40
532	385314.85	1263472.33
533	385395.52	1263607.12
534	385474.77	1263742.74
535	385552.60	1263879.18
536	385628.99	1264016.43
537	385703.94	1264154.48
538	385777.44	1264293.30
539	385849.49	1264432.88
540	385920.07	1264573.21
541	385989.17	1264714.27
542	386056.80	1264856.05
543	386122.93	1264998.53
544	386187.57	1265141.69
545	386250.71	1265285.52
546	386312.34	1265430.01
547	386372.45	1265575.13
548	386431.04	1265720.87
549	386488.10	1265867.22
550	386543.62	1266014.16
551	386597.60	1266161.67
552	386650.04	1266309.74
553	386700.92	1266458.35
554	386750.24	1266607.49
555	386797.99	1266757.13

Обозначение характерных точек границ	Координаты МСК-12 зона 1	
	X	Y
	м	м
556	386844.18	1266907.26
557	386888.80	1267057.87
558	386921.01	1267170.40
1	402838.52	1262645.27

7.2.2. Перечень координат характерных точек границ третьей подзоны приаэродромной территории аэродрома гражданской авиации Йошкар-Ола в МСК-43 зона 1, приведен в таблице 4.2.

Таблица 4.2

Обозначение характерных точек границ	Координаты МСК-43 зона 1	
	X	Y
	м	м
Контур 1		
1	403730.12	1269605.58
2	403744.65	1269719.06
3	403602.90	1269716.51
4	403590.55	1269677.02
5	403580.42	1269644.65
1	403730.12	1269605.58
Контур 2		
6	403865.63	1270663.48
7	404025.51	1271911.57
8	401454.91	1271854.57
9	401937.51	1271611.75
10	402190.37	1271731.19
11	403597.03	1271055.73
6	403865.63	1270663.48

7.3. Перечень кадастровых кварталов, в границах территорий которых полностью или частично расположена третья подзона приаэродромной территории аэродрома гражданской авиации Йошкар-Ола, приведен в таблице 4.3.

№ строки	Номера кадастровых кварталов				
	1	2	3	4	5
Республика Марий Эл					
12:04 Медведевский кадастровый район					
1	12:04:0010108	12:04:0120104	12:04:0210701	12:04:0260707	12:04:0620105
2	12:04:0010109	12:04:0120201	12:04:0210801	12:04:0261001	12:04:0620106
3	12:04:0010401	12:04:0140101	12:04:0210901	12:04:0261004	12:04:0630101
4	12:04:0010402	12:04:0140102	12:04:0211001	12:04:0280101	12:04:0630102
5	12:04:0010403	12:04:0140103	12:04:0211101	12:04:0290101	12:04:0640101
6	12:04:0010404	12:04:0140104	12:04:0211201	12:04:0300101	12:04:0650101
7	12:04:0010405	12:04:0140105	12:04:0211301	12:04:0300102	12:04:0670101
8	12:04:0010406	12:04:0140106	12:04:0211401	12:04:0350101	12:04:0700101
9	12:04:0010407	12:04:0140107	12:04:0211501	12:04:0360101	12:04:0720101
10	12:04:0010408	12:04:0140301	12:04:0211601	12:04:0380101	12:04:0720102
11	12:04:0010409	12:04:0140401	12:04:0211701	12:04:0400101	12:04:0720103
12	12:04:0010410	12:04:0140402	12:04:0211801	12:04:0420101	12:04:0730101
13	12:04:0010411	12:04:0140601	12:04:0211802	12:04:0430101	12:04:0770101
14	12:04:0010412	12:04:0150101	12:04:0211803	12:04:0450101	12:04:0810101
15	12:04:0010413	12:04:0150201	12:04:0211804	12:04:0450102	12:04:0830101
16	12:04:0010414	12:04:0160101	12:04:0211901	12:04:0450103	12:04:0840101
17	12:04:0010415	12:04:0160102	12:04:0212101	12:04:0450104	12:04:0860101
18	12:04:0010501	12:04:0160103	12:04:0212102	12:04:0450201	12:04:0870101
19	12:04:0010601	12:04:0160104	12:04:0212103	12:04:0450301	12:04:0870102
20	12:04:0010701	12:04:0160105	12:04:0212201	12:04:0460101	12:04:0870103
21	12:04:0010702	12:04:0160106	12:04:0212401	12:04:0470101	12:04:0870104
22	12:04:0010801	12:04:0160301	12:04:0212402	12:04:0480101	12:04:0870105
23	12:04:0010901	12:04:0160401	12:04:0212501	12:04:0480102	12:04:0870106
24	12:04:0011001	12:04:0160501	12:04:0212502	12:04:0510101	12:04:0870107
25	12:04:0011101	12:04:0160502	12:04:0212601	12:04:0510102	12:04:0870108
26	12:04:0011201	12:04:0160601	12:04:0220101	12:04:0510103	12:04:0870109
27	12:04:0011301	12:04:0160701	12:04:0230101	12:04:0510104	12:04:0870110
28	12:04:0011401	12:04:0170301	12:04:0230102	12:04:0510105	12:04:0870111
29	12:04:0011501	12:04:0180101	12:04:0230301	12:04:0510106	12:04:0870112
30	12:04:0011605	12:04:0180102	12:04:0230302	12:04:0510107	12:04:0870113
31	12:04:0011609	12:04:0180201	12:04:0230303	12:04:0510108	12:04:0870114
32	12:04:0011614	12:04:0190101	12:04:0230304	12:04:0510109	12:04:0870115
33	12:04:0050101	12:04:0190102	12:04:0230305	12:04:0510201	12:04:0870116
34	12:04:0070201	12:04:0190103	12:04:0230306	12:04:0510202	12:04:0870117
35	12:04:0080104	12:04:0190104	12:04:0230307	12:04:0520101	12:04:0870118
36	12:04:0080105	12:04:0190105	12:04:0230308	12:04:0540101	12:04:0870119
37	12:04:0080106	12:04:0190106	12:04:0230309	12:04:0570101	12:04:0870201

№ строки	Номера кадастровых кварталов				
	1	2	3	4	5
38	12:04:0100101	12:04:0190107	12:04:0230310	12:04:0570102	12:04:0870301
39	12:04:0100102	12:04:0190108	12:04:0230311	12:04:0570104	12:04:0870401
40	12:04:0100103	12:04:0190301	12:04:0230312	12:04:0570105	12:04:0880101
41	12:04:0100104	12:04:0190401	12:04:0230313	12:04:0570106	12:04:0890101
42	12:04:0100105	12:04:0190402	12:04:0230314	12:04:0570107	12:04:0910101
43	12:04:0100201	12:04:0190501	12:04:0230315	12:04:0570108	12:04:0930101
44	12:04:0100301	12:04:0190502	12:04:0230316	12:04:0570109	12:04:0940101
45	12:04:0100401	12:04:0190503	12:04:0230401	12:04:0570111	12:04:0950103
46	12:04:0100501	12:04:0190601	12:04:0230501	12:04:0570201	12:04:0950104
47	12:04:0110101	12:04:0190701	12:04:0230502	12:04:0570301	12:04:0970101
48	12:04:0110102	12:04:0190702	12:04:0230507	12:04:0570401	12:04:0970102
49	12:04:0110103	12:04:0190801	12:04:0230508	12:04:0570501	12:04:0970103
50	12:04:0110104	12:04:0190901	12:04:0230509	12:04:0570601	12:04:0970104
51	12:04:0110105	12:04:0190902	12:04:0230514	12:04:0570701	12:04:0970105
52	12:04:0110106	12:04:0191201	12:04:0230515	12:04:0570801	12:04:0970106
53	12:04:0110201	12:04:0191301	12:04:0230516	12:04:0570901	12:04:0970201
54	12:04:0110301	12:04:0210101	12:04:0230701	12:04:0571001	12:04:0970202
55	12:04:0110401	12:04:0210102	12:04:0230901	12:04:0571101	12:04:0970301
56	12:04:0110501	12:04:0210103	12:04:0240103	12:04:0571201	12:04:0970401
57	12:04:0110601	12:04:0210104	12:04:0240201	12:04:0571301	12:04:0980101
58	12:04:0110602	12:04:0210105	12:04:0240301	12:04:0590102	12:04:0990101
59	12:04:0110701	12:04:0210106	12:04:0260101	12:04:0600101	12:04:1030101
60	12:04:0110702	12:04:0210107	12:04:0260102	12:04:0610101	12:04:1030102
61	12:04:0110801	12:04:0210108	12:04:0260108	12:04:0610102	12:04:1030103
62	12:04:0110901	12:04:0210109	12:04:0260112	12:04:0620101	12:04:1030104
63	12:04:0111001	12:04:0210501	12:04:0260201	12:04:0620102	12:04:1040101
64	12:04:0120101	12:04:0210601	12:04:0260705	12:04:0620103	12:04:1050101
65	12:04:0120102	12:04:0210602	12:04:0260706	12:04:0620104	12:04:1060101
66	12:04:1090101	12:04:1220101	12:04:1250601	12:04:1460101	12:04:1510105
67	12:04:1110101	12:04:1230101	12:04:1250701	12:04:1470101	12:04:1510106
68	12:04:1120101	12:04:1240101	12:04:1260101	12:04:1470101	12:04:1510107
69	12:04:1120201	12:04:1240104	12:04:1270101	12:04:1470102	12:04:1510108
70	12:04:1120301	12:04:1240105	12:04:1280101	12:04:1470103	12:04:1520101
71	12:04:1140101	12:04:1250101	12:04:1290102	12:04:1470104	12:04:1530101
72	12:04:1140102	12:04:1250102	12:04:1290201	12:04:1470105	12:04:1590101
73	12:04:1140103	12:04:1250103	12:04:1320101	12:04:1470106	12:04:1600101
74	12:04:1140104	12:04:1250104	12:04:1360101	12:04:1500101	12:04:1610101
75	12:04:1140201	12:04:1250201	12:04:1360102	12:04:1510101	12:04:1610102
76	12:04:1150101	12:04:1250301	12:04:1400101	12:04:1510102	12:04:1640101
77	12:04:1190101	12:04:1250401	12:04:1420102	12:04:1510103	12:04:1650101
78	12:04:1210101	12:04:1250501	12:04:1430101	12:04:1510104	12:04:1660101

№ строки	Номера кадастровых кварталов				
	1	2	3	4	5
79	12:04:1670101	-	-	-	-
Республика Марий Эл					
12:05 Йошкар-Олинский кадастровый район					
80	12:05:0201001	12:05:0307001	12:05:0502005	12:05:0701002	12:05:0801004
81	12:05:0201002	12:05:0308001	12:05:0502006	12:05:0701003	12:05:0801005
82	12:05:0201003	12:05:0309001	12:05:0503001	12:05:0701004	12:05:0801006
83	12:05:0201004	12:05:0310001	12:05:0503002	12:05:0701005	12:05:0801007
84	12:05:0201005	12:05:0311001	12:05:0503003	12:05:0701006	12:05:0802001
85	12:05:0201006	12:05:0312001	12:05:0503004	12:05:0701007	12:05:0803001
86	12:05:0201007	12:05:0313001	12:05:0503005	12:05:0701008	12:05:0803002
87	12:05:0201008	12:05:0314001	12:05:0503006	12:05:0702001	12:05:0803003
88	12:05:0201009	12:05:0315001	12:05:0504001	12:05:0702002	12:05:0804001
89	12:05:0201010	12:05:0401001	12:05:0504002	12:05:0702003	12:05:0805001
90	12:05:0301001	12:05:0401002	12:05:0504003	12:05:0702004	12:05:0806001
91	12:05:0301002	12:05:0401003	12:05:0504004	12:05:0702005	12:05:0807001
92	12:05:0301003	12:05:0402001	12:05:0504005	12:05:0702006	12:05:0808001
93	12:05:0301004	12:05:0402002	12:05:0504006	12:05:0702007	12:05:0809001
94	12:05:0301005	12:05:0403001	12:05:0504007	12:05:0702008	12:05:0810001
95	12:05:0301006	12:05:0403002	12:05:0504008	12:05:0702009	12:05:0901001
96	12:05:0302001	12:05:0403003	12:05:0504009	12:05:0702010	12:05:0901002
97	12:05:0302002	12:05:0403004	12:05:0504010	12:05:0702011	12:05:0901003
98	12:05:0302003	12:05:0403005	12:05:0505001	12:05:0703001	12:05:0901004
99	12:05:0302004	12:05:0403006	12:05:0505002	12:05:0703002	12:05:0901005
100	12:05:0302005	12:05:0403007	12:05:0505003	12:05:0703003	12:05:0902001
101	12:05:0302006	12:05:0403008	12:05:0505004	12:05:0703004	12:05:0902003
102	12:05:0302007	12:05:0403009	12:05:0505005	12:05:0703005	12:05:0903001
103	12:05:0302008	12:05:0404001	12:05:0505006	12:05:0703006	12:05:0904001
104	12:05:0302009	12:05:0405001	12:05:0505007	12:05:0703007	12:05:0905001
105	12:05:0302010	12:05:0406001	12:05:0505008	12:05:0703008	12:05:0906001
106	12:05:0302011	12:05:0407001	12:05:0506001	12:05:0703009	12:05:0907001
107	12:05:0302012	12:05:0408001	12:05:0506002	12:05:0703011	12:05:0908001
108	12:05:0302013	12:05:0409001	12:05:0506003	12:05:0704001	12:05:1002001
109	12:05:0302014	12:05:0410001	12:05:0506004	12:05:0704002	12:05:1101001
110	12:05:0302015	12:05:0411001	12:05:0506005	12:05:0704003	12:05:1102001
111	12:05:0302016	12:05:0412001	12:05:0506006	12:05:0704004	12:05:1102002
112	12:05:0303001	12:05:0413001	12:05:0506007	12:05:0704005	12:05:1102003
113	12:05:0303002	12:05:0414001	12:05:0506008	12:05:0704006	12:05:1102004
114	12:05:0303003	12:05:0415001	12:05:0506009	12:05:0704007	12:05:1102005
115	12:05:0303004	12:05:0416001	12:05:0506010	12:05:0704008	12:05:1102006
116	12:05:0303005	12:05:0417001	12:05:0506011	12:05:0704009	12:05:1103001

№ строки	Номера кадастровых кварталов				
	1	2	3	4	5
117	12:05:0303006	12:05:0418001	12:05:0506012	12:05:0705001	12:05:1104001
118	12:05:0303007	12:05:0419001	12:05:0507001	12:05:0706001	12:05:1105001
119	12:05:0303008	12:05:0420001	12:05:0508001	12:05:0707001	12:05:1106001
120	12:05:0303009	12:05:0501001	12:05:0510001	12:05:0708001	12:05:1107001
121	12:05:0303010	12:05:0501002	12:05:0511001	12:05:0709001	12:05:1108001
122	12:05:0303011	12:05:0501003	12:05:0512001	12:05:0710001	12:05:1109001
123	12:05:0303012	12:05:0501004	12:05:0513001	12:05:0711001	12:05:1110001
124	12:05:0303013	12:05:0501005	12:05:0514001	12:05:0712001	12:05:1111001
125	12:05:0303014	12:05:0501006	12:05:0515001	12:05:0713001	12:05:1112001
126	12:05:0303015	12:05:0501007	12:05:0516001	12:05:0714001	12:05:1113001
127	12:05:0303016	12:05:0502001	12:05:0517001	12:05:0715001	12:05:1114001
128	12:05:0304001	12:05:0502002	12:05:0601001	12:05:0801001	12:05:0801003
129	12:05:0305001	12:05:0502003	12:05:0601002	12:05:0801002	12:05:0701001
130	12:05:0306001	12:05:0502004	—	—	—
Республика Марий Эл					
12:06 Оршанский кадастровый район					
131	12:06:0301002	12:06:0401067	12:06:1102001	12:06:4601002	12:06:6001019
132	12:06:0301003	12:06:0401068	12:06:1201002	12:06:4602001	12:06:6001020
133	12:06:0301004	12:06:0401069	12:06:1201004	12:06:4603001	12:06:6001021
134	12:06:0401011	12:06:0401076	12:06:1201005	12:06:5201001	12:06:6201001
135	12:06:0401018	12:06:0401077	12:06:1301001	12:06:5202001	12:06:6201002
136	12:06:0401019	12:06:0401078	12:06:1301002	12:06:5301002	12:06:7101001
137	12:06:0401020	12:06:0401079	12:06:1301003	12:06:5501001	12:06:7102001
138	12:06:0401030	12:06:0501001	12:06:1301004	12:06:5601001	12:06:7401001
139	12:06:0401031	12:06:0501002	12:06:1801001	12:06:5901001	12:06:7501001
140	12:06:0401032	12:06:0501004	12:06:1901001	12:06:6001003	12:06:7501002
141	12:06:0401040	12:06:0501005	12:06:1901002	12:06:6001004	12:06:7501003
142	12:06:0401041	12:06:0502001	12:06:2601001	12:06:6001005	12:06:7601001
143	12:06:0401045	12:06:0502002	12:06:2701001	12:06:6001006	12:06:7701001
144	12:06:0401047	12:06:0601002	12:06:3301001	12:06:6001007	12:06:7701002
145	12:06:0401048	12:06:0602001	12:06:3301002	12:06:6001008	12:06:7701003
146	12:06:0401057	12:06:1101002	12:06:3301003	12:06:6001009	12:06:8601001
147	12:06:0401058	12:06:1101003	12:06:3401001	12:06:6001010	12:06:8701001
148	12:06:0401059	12:06:1101005	12:06:3501001	12:06:6001015	12:06:6001018
149	12:06:0401060	12:06:1101006	12:06:3501002	12:06:6001016	12:06:4501002
150	12:06:0401065	12:06:1101007	12:06:3701001	12:06:6001017	12:06:0401067
151	12:06:0401066	—	—	—	—
Кировская область					
43:39 Яранский кадастровый район					
152	43:39:350418	43:39:350614	—	—	—

7.4. Муниципальные образования и населенные пункты, в границах территорий которых полностью или частично расположена третья подзона приаэродромной территории аэродрома гражданской авиации Йошкар-Ола, приведены в таблице 4.4.

Таблица 4.4

№ п/п	Субъект Российской Федерации, Административно-территориальная единица, Муниципальное образование	Населенный пункт
1	Кировская область, Яранский муниципальный район, Муниципальное образование «Шкаланское сельское поселение»	-
2	Республика Марий Эл, Оршанский муниципальный район, Муниципальное образование «городское поселение Оршанка»	посёлок городского типа Оршанка
3	Республика Марий Эл, Оршанский муниципальный район, муниципальное образование «Великопольское сельское поселение»	посёлок Ильинка деревня Кёрды деревня Нижняя Лопсола деревня Ошлангер деревня Старое Крещено деревня Старое Село деревня Яндылетково
4	Республика Марий Эл, Оршанский муниципальный район, Муниципальное образование «Марковское сельское поселение»	деревня Блиново деревня Большая Орша деревня Видякино деревня Воробьи деревня Ивановка деревня Ильинка деревня Клюкино деревня Малая Орша деревня Марийская Руя

№ п/п	Субъект Российской Федерации, Административно-территориальная единица, Муниципальное образование	Населенный пункт
		деревня Марково деревня Новинск деревня Овечкино деревня Русская Руя деревня Старая Пижанка село Табашино деревня Ягодка
5	Республика Марий Эл, Медведевский муниципальный район, МО «Краснооктябрьское городское поселение»	посёлок городского типа Краснооктябрьский
6	Республика Марий Эл, Медведевский муниципальный район, Муниципальное образование «Медведевское городское поселение»	посёлок городского типа Медведево
7	Республика Марий Эл, Медведевский муниципальный район, . Муниципальное образование «Ежовское сельское поселение»	село Ежово деревня Ятманово деревня Яшмаково
8	Республика Марий Эл, Медведевский муниципальный район, Муниципальное образование «Знаменское сельское поселение»	посёлок Вознесенский деревня Гари посёлок Знаменский деревня Кугенерка деревня Никиткино деревня Паганур деревня Федоскино деревня Яметкино

№ п/п	Субъект Российской Федерации, Административно-территориальная единица, Муниципальное образование	Населенный пункт
9	Республика Марий Эл, Медведевский муниципальный район, Муниципальное образование «Кузнецовское сельское поселение»	деревня Елемучаш деревня Есенейсола деревня Ким село Кузнецово деревня Мамьярово деревня Новое Комино деревня Оршасола деревня Старое Комино деревня Шуашнур деревня Юшково
10	Республика Марий Эл, Медведевский муниципальный район, МО «Куярское сельское поселение»	деревня Корта посёлок Куяр
11	Республика Марий Эл, Медведевский муниципальный район, МО «Нурминское сельское поселение»	деревня Арбаны деревня Данилкино деревня Елемучаш деревня Малые Мазары деревня Нефедкино село Нурма деревня Ныръял
12	Республика Марий Эл, Медведевский муниципальный район, Муниципальное образование «Пекшиксолинское сельское поселение»	деревня Большой Яшнур деревня Ельняги деревня Малый Яшнур деревня Митькино посёлок Новый

№ п/п	Субъект Российской Федерации, Административно-территориальная единица, Муниципальное образование	Населенный пункт
		деревня Ошурга деревня Пекшиксоло деревня Салтак-Корем деревня Тойкино деревня Тумерсола деревня Шоядур
13	Республика Марий Эл, Медведевский муниципальный район, . Муниципальное образование «Русско-Кукморское сельское поселение»	деревня Пуял деревня Русский Кукмор
14	Республика Марий Эл, Медведевский муниципальный район, . Муниципальное образование. «Руэмское сельское поселение»	деревня Крутой Овраг деревня Малиновка деревня Митюково деревня Нолька деревня Ноля-Вершина деревня Ореховка деревня Покровка посёлок Руэм деревня Рябинка деревня Яныково
15	Республика Марий Эл, Медведевский муниципальный район, О«Сенькинское сельское поселение»	посёлок Аэропорт посёлок Дорожный деревня Какшансола деревня Сенькино деревня Сосново
16	Республика Марий Эл, Медведевский муниципальный район, МО «Сидоровское сельское поселение»	деревня Большая Ноля деревня Загуры


№ п/п	Субъект Российской Федерации, Административно-территориальная единица, Муниципальное образование	Населенный пункт
		деревня Новотроицк посёлок Чернушка
17	Республика Марий Эл, Медведевский муниципальный район, МО «Шойбулакское сельское поселение»	деревня Акиндулкино деревня Аксаркино деревня Большой Шаплак посёлок Голубое Озеро деревня Кугуван деревня Купсола посёлок Купсолинский деревня Куптур деревня Курукнур деревня Кюшнур посёлок Лебедевский посёлок Лесной деревня Малый Шаплак деревня Мари-Ушем деревня Новая Кушма деревня Нюхта деревня Орешкино деревня Ошламучаш деревня Пеленгер деревня Поланур деревня Савкино Поле деревня Тумер село Цибикнур деревня Шихмамат село Шойбулак

№ п/п	Субъект Российской Федерации, Административно-территориальная единица, Муниципальное образование	Населенный пункт
		деревня Юркино деревня Яшково
18	Республика Марий Эл, Городской округ «Город Йошкар-Ола», Муниципальное образование «Город Йошкар-Ола»	деревня Акшубино деревня Апшакбеяк деревня Данилово деревня Игнатьево город Йошкар-Ола деревня Кельмаково посёлок Нолька деревня Савино село Семёновка деревня Шоя-Кузнецово деревня Якимово

7.5. Графическое изображение внешних границ третьей подзоны приаэродромной территории аэродрома гражданской авиации Йошкар-Ола:



Вид 2. Территория выделена красным



Вид 1. Территория выделена красным

Видеосъемка территории с воздуха проводилась с помощью беспилотного летательного аппарата (БПЛА) в соответствии с программой, утвержденной в установленном порядке. В процессе съемки были получены следующие данные:

- координаты территории (широта, долгота);
- высота полета БПЛА;
- время съемки;
- тип местности;
- наличие объектов на территории.

Видеосъемка территории с воздуха проводилась с помощью беспилотного летательного аппарата (БПЛА) в соответствии с программой, утвержденной в установленном порядке. В процессе съемки были получены следующие данные:

- координаты территории (широта, долгота);
- высота полета БПЛА;
- время съемки;
- тип местности;
- наличие объектов на территории.

Видеосъемка территории с воздуха проводилась с помощью беспилотного летательного аппарата (БПЛА) в соответствии с программой, утвержденной в установленном порядке. В процессе съемки были получены следующие данные:

- координаты территории (широта, долгота);
- высота полета БПЛА;
- время съемки;
- тип местности;
- наличие объектов на территории.

Видеосъемка территории с воздуха проводилась с помощью беспилотного летательного аппарата (БПЛА) в соответствии с программой, утвержденной в установленном порядке. В процессе съемки были получены следующие данные:

- координаты территории (широта, долгота);
- высота полета БПЛА;
- время съемки;
- тип местности;
- наличие объектов на территории.

Видеосъемка территории с воздуха проводилась с помощью беспилотного летательного аппарата (БПЛА) в соответствии с программой, утвержденной в установленном порядке. В процессе съемки были получены следующие данные:

- координаты территории (широта, долгота);
- высота полета БПЛА;
- время съемки;
- тип местности;
- наличие объектов на территории.



7.6. Перечень координат границ секторов третьей подзоны приаэродромной территории аэродрома гражданской авиации Йошкар-Ола, приведен в таблице 4.5.

Таблица 4.5

Сектор 3.1					
№ п/п	МСК-12 зона 1		№ п/п	МСК-12 зона 1	
	X	Y		X	Y
	м	м		м	м
1	373715.61	1270933.80	4	371215.05	1271254.12
2	373753.73	1271231.37	1	373715.61	1270933.80
3	371253.17	1271551.69	-	-	-

Сектор 3.2					
Допустимая абсолютная высота 256.07 м					
№ п/п	МСК-12 зона 1		№ п/п	МСК-12 зона 1	
	X	Y		X	Y
	м	м		м	м
Внешняя граница					
1	383631.56	1261205.78	284	361232.72	1281162.42
2	383736.06	1261323.06	285	361129.46	1281044.05
3	383839.32	1261441.43	286	361027.45	1280924.61
4	383941.33	1261560.87	287	360926.69	1280804.10
5	384042.09	1261681.38	288	360827.20	1280682.55
6	384141.58	1261802.93	289	360728.99	1280559.96
7	384239.79	1261925.52	290	360632.06	1280436.35
8	384336.72	1262049.13	291	360536.44	1280311.73
9	384432.34	1262173.75	292	360442.13	1280186.11
10	384526.65	1262299.37	293	360349.14	1280059.52
11	384619.64	1262425.96	294	360257.47	1279931.96
12	384711.31	1262553.52	295	360167.15	1279803.44
13	384801.63	1262682.04	296	360078.18	1279673.99
14	384890.60	1262811.49	297	359990.57	1279543.61
15	384978.21	1262941.87	298	359904.33	1279412.33
16	385064.45	1263073.15	299	359819.47	1279280.14
17	385149.31	1263205.34	300	359736.00	1279147.08
18	385232.78	1263338.40	301	359653.93	1279013.15
19	385314.85	1263472.33	302	359573.26	1278878.36
20	385395.52	1263607.12	303	359494.01	1278742.74
21	385474.77	1263742.74	304	359416.18	1278606.30
22	385552.60	1263879.18	305	359339.79	1278469.05
23	385628.99	1264016.43	306	359264.84	1278331.00
24	385703.94	1264154.48	307	359191.34	1278192.18
25	385777.44	1264293.30	308	359119.29	1278052.60
26	385849.49	1264432.88	309	359048.71	1277912.27
27	385920.07	1264573.21	310	358979.61	1277771.21
28	385989.17	1264714.27	311	358911.98	1277629.43

Сектор 3.2					
Допустимая абсолютная высота 256.07 м					
№ п/п	МСК-12 зона 1		№ п/п	МСК-12 зона 1	
	X	Y		X	Y
	М	М		М	М
29	386056.80	1264856.05	312	358845.85	1277486.95
30	386122.93	1264998.53	313	358781.21	1277343.79
31	386187.57	1265141.69	314	358718.07	1277199.96
32	386250.71	1265285.52	315	358656.44	1277055.47
33	386312.34	1265430.01	316	358596.33	1276910.35
34	386372.45	1265575.13	317	358537.74	1276764.61
35	386431.04	1265720.87	318	358480.68	1276618.26
36	386488.10	1265867.22	319	358425.16	1276471.32
37	386543.62	1266014.16	320	358371.18	1276323.81
38	386597.60	1266161.67	321	358318.74	1276175.74
39	386650.04	1266309.74	322	358267.86	1276027.13
40	386700.92	1266458.35	323	358218.54	1275877.99
41	386750.24	1266607.49	324	358170.79	1275728.35
42	386797.99	1266757.13	325	358124.60	1275578.22
43	386844.18	1266907.26	326	358079.98	1275427.61
44	386888.80	1267057.87	327	358047.77	1275315.09
45	386921.01	1267170.40	328	358045.35	1275306.49
46	386923.44	1267179.00	329	356720.32	1275683.17
47	388248.46	1266802.32	330	356542.25	1274293.07
48	388426.53	1268192.42	331	356244.68	1274331.19
49	388724.10	1268154.30	332	355990.57	1272347.40
50	388978.21	1270138.09	333	356288.13	1272309.28
51	388680.65	1270176.21	334	356110.06	1270919.18
52	388858.72	1271566.31	335	357487.25	1270949.71
53	387481.53	1271535.78	336	357487.43	1270940.77
54	387481.35	1271544.72	337	357487.68	1270928.60
55	387481.10	1271556.88	338	357491.79	1270771.58
56	387476.99	1271713.90	339	357497.55	1270614.61
57	387471.23	1271870.87	340	357504.95	1270457.70
58	387463.83	1272027.78	341	357513.99	1270300.88
59	387454.79	1272184.60	342	357524.67	1270144.17
60	387444.11	1272341.31	343	357537.00	1269987.57
61	387431.78	1272497.91	344	357550.96	1269831.12
62	387417.82	1272654.36	345	357566.56	1269674.81
63	387402.22	1272810.67	346	357583.80	1269518.68
64	387384.98	1272966.80	347	357602.67	1269362.74
65	387366.11	1273122.74	348	357623.17	1269207.01
66	387345.61	1273278.47	349	357645.31	1269051.49
67	387323.47	1273433.99	350	357669.06	1268896.22
68	387299.72	1273589.26	351	357694.45	1268741.21
69	387274.33	1273744.27	352	357721.46	1268586.47
70	387247.32	1273899.01	353	357750.08	1268432.02
71	387218.70	1274053.46	354	357780.32	1268277.88
72	387188.46	1274207.60	355	357812.18	1268124.06
73	387156.60	1274361.42	356	357845.64	1267970.59

Сектор 3.2					
Допустимая абсолютная высота 256.07 м					
№ п/п	МСК-12 зона 1		№ п/п	МСК-12 зона 1	
	X	Y		X	Y
	М	М		М	М
74	387123.14	1274514.89	357	357880.71	1267817.48
75	387088.07	1274668.00	358	357917.38	1267664.74
76	387051.40	1274820.74	359	357955.64	1267512.39
77	387013.14	1274973.09	360	357995.50	1267360.45
78	386973.28	1275125.03	361	358036.95	1267208.94
79	386931.83	1275276.54	362	358079.98	1267057.87
80	386888.80	1275427.61	363	358124.60	1266907.26
81	386844.18	1275578.22	364	358170.79	1266757.13
82	386797.99	1275728.35	365	358218.54	1266607.49
83	386750.24	1275877.99	366	358267.86	1266458.35
84	386700.92	1276027.13	367	358318.74	1266309.74
85	386650.04	1276175.74	368	358371.18	1266161.67
86	386597.60	1276323.81	369	358425.16	1266014.16
87	386543.62	1276471.32	370	358480.68	1265867.22
88	386488.10	1276618.26	371	358537.74	1265720.87
89	386431.04	1276764.61	372	358596.33	1265575.13
90	386372.45	1276910.35	373	358656.44	1265430.01
91	386312.34	1277055.47	374	358718.07	1265285.52
92	386250.71	1277199.96	375	358781.21	1265141.69
93	386187.57	1277343.79	376	358845.85	1264998.53
94	386122.93	1277486.95	377	358911.98	1264856.05
95	386056.80	1277629.43	378	358979.61	1264714.27
96	385989.17	1277771.21	379	359048.71	1264573.21
97	385920.07	1277912.27	380	359119.29	1264432.88
98	385849.49	1278052.60	381	359191.34	1264293.30
99	385777.44	1278192.18	382	359264.84	1264154.48
100	385703.94	1278331.00	383	359339.79	1264016.43
101	385628.99	1278469.05	384	359416.18	1263879.18
102	385552.60	1278606.30	385	359494.01	1263742.74
103	385474.77	1278742.74	386	359573.26	1263607.12
104	385395.52	1278878.36	387	359653.93	1263472.33
105	385314.85	1279013.15	388	359736.00	1263338.40
106	385232.78	1279147.08	389	359819.47	1263205.34
107	385149.31	1279280.14	390	359904.33	1263073.15
108	385064.45	1279412.33	391	359990.57	1262941.87
109	384978.21	1279543.61	392	360078.18	1262811.49
110	384890.60	1279673.99	393	360167.15	1262682.04
111	384801.63	1279803.44	394	360257.47	1262553.52
112	384711.31	1279931.96	395	360349.14	1262425.96
113	384619.64	1280059.52	396	360442.13	1262299.37
114	384526.65	1280186.11	397	360536.44	1262173.75
115	384432.34	1280311.73	398	360632.06	1262049.13
116	384336.72	1280436.35	399	360728.99	1261925.52
117	384239.79	1280559.96	400	360827.20	1261802.93
118	384141.58	1280682.55	401	360926.69	1261681.38

Сектор 3.2					
Допустимая абсолютная высота 256.07 м					
№ п/п	МСК-12 зона 1		№ п/п	МСК-12 зона 1	
	X	Y		X	Y
	М	М		М	М
119	384042.09	1280804.10	402	361027.45	1261560.87
120	383941.33	1280924.61	403	361129.46	1261441.43
121	383839.32	1281044.05	404	361232.72	1261323.06
122	383736.06	1281162.42	405	361337.22	1261205.78
123	383631.56	1281279.70	406	361442.93	1261089.60
124	383525.85	1281395.88	407	361549.86	1260974.53
125	383418.92	1281510.95	408	361657.99	1260860.59
126	383310.79	1281624.89	409	361767.30	1260747.79
127	383201.48	1281737.69	410	361877.79	1260636.14
128	383090.99	1281849.34	411	361989.44	1260525.65
129	382979.34	1281959.83	412	362102.24	1260416.34
130	382866.54	1282069.14	413	362216.18	1260308.21
131	382752.60	1282177.27	414	362331.25	1260201.28
132	382637.53	1282284.20	415	362447.43	1260095.57
133	382521.35	1282389.91	416	362564.71	1259991.07
134	382404.07	1282494.41	417	362683.08	1259887.81
135	382285.70	1282597.67	418	362802.52	1259785.80
136	382166.26	1282699.68	419	362923.03	1259685.04
137	382045.75	1282800.44	420	363044.58	1259585.55
138	381924.20	1282899.93	421	363167.17	1259487.34
139	381801.61	1282998.14	422	363290.78	1259390.41
140	381678.00	1283095.07	423	363415.40	1259294.79
141	381553.38	1283190.69	424	363541.02	1259200.48
142	381427.76	1283285.00	425	363667.61	1259107.49
143	381301.17	1283377.99	426	363795.17	1259015.82
144	381173.61	1283469.66	427	363923.69	1258925.50
145	381045.09	1283559.98	428	364053.14	1258836.53
146	380915.64	1283648.95	429	364183.52	1258748.92
147	380785.26	1283736.56	430	364314.80	1258662.68
148	380653.98	1283822.80	431	364446.99	1258577.82
149	380521.79	1283907.66	432	364580.05	1258494.35
150	380388.73	1283991.13	433	364713.98	1258412.28
151	380254.80	1284073.20	434	364848.77	1258331.61
152	380120.01	1284153.87	435	364984.39	1258252.36
153	379984.39	1284233.12	436	365120.83	1258174.53
154	379847.95	1284310.95	437	365258.08	1258098.14
155	379710.70	1284387.34	438	365396.13	1258023.19
156	379572.65	1284462.29	439	365534.95	1257949.69
157	379433.83	1284535.79	440	365674.53	1257877.64
158	379294.25	1284607.84	441	365814.86	1257807.06
159	379153.92	1284678.42	442	365955.92	1257737.96
160	379012.86	1284747.52	443	366097.70	1257670.33
161	378871.08	1284815.15	444	366240.18	1257604.20
162	378728.60	1284881.28	445	366383.34	1257539.56
163	378585.44	1284945.92	446	366527.17	1257476.42

Сектор 3.2					
Допустимая абсолютная высота 256.07 м					
№ п/п	МСК-12 зона 1		№ п/п	МСК-12 зона 1	
	X	Y		X	Y
	м	м		м	м
164	378441.61	1285009.06	447	366671.66	1257414.79
165	378297.12	1285070.69	448	366816.78	1257354.68
166	378152.00	1285130.80	449	366962.52	1257296.09
167	378006.26	1285189.39	450	367108.87	1257239.03
168	377859.91	1285246.45	451	367255.81	1257183.51
169	377712.97	1285301.97	452	367403.32	1257129.53
170	377565.46	1285355.95	453	367551.39	1257077.09
171	377417.39	1285408.39	454	367700.00	1257026.21
172	377268.78	1285459.27	455	367849.14	1256976.89
173	377119.64	1285508.59	456	367998.78	1256929.14
174	376970.00	1285556.34	457	368148.91	1256882.95
175	376819.87	1285602.53	458	368299.52	1256838.33
176	376669.26	1285647.15	459	368450.59	1256795.30
177	376518.19	1285690.18	460	368602.10	1256753.85
178	376366.68	1285731.63	461	368754.04	1256713.99
179	376214.74	1285771.49	462	368906.39	1256675.73
180	376062.39	1285809.75	463	369059.13	1256639.06
181	375909.65	1285846.42	464	369212.24	1256603.99
182	375756.54	1285881.49	465	369365.71	1256570.53
183	375603.07	1285914.95	466	369519.53	1256538.67
184	375449.25	1285946.81	467	369673.67	1256508.43
185	375295.11	1285977.05	468	369828.12	1256479.81
186	375140.66	1286005.67	469	369982.86	1256452.80
187	374985.92	1286032.68	470	370137.87	1256427.41
188	374830.91	1286058.07	471	370293.14	1256403.66
189	374675.64	1286081.82	472	370448.66	1256381.52
190	374520.12	1286103.96	473	370604.39	1256361.02
191	374364.39	1286124.46	474	370760.33	1256342.15
192	374208.45	1286143.33	475	370916.46	1256324.91
193	374052.32	1286160.57	476	371072.77	1256309.31
194	373896.01	1286176.17	477	371229.22	1256295.35
195	373739.56	1286190.13	478	371385.82	1256283.02
196	373582.96	1286202.46	479	371542.53	1256272.34
197	373426.25	1286213.14	480	371699.35	1256263.30
198	373269.43	1286222.18	481	371856.26	1256255.90
199	373112.52	1286229.58	482	372013.23	1256250.14
200	372955.55	1286235.34	483	372170.25	1256246.03
201	372798.53	1286239.45	484	372327.31	1256243.56
202	372641.47	1286241.92	485	372484.39	1256242.74
203	372484.39	1286242.74	486	372641.47	1256243.56
204	372327.31	1286241.92	487	372798.53	1256246.03
205	372170.25	1286239.45	488	372955.55	1256250.14
206	372013.23	1286235.34	489	373112.52	1256255.90
207	371856.26	1286229.58	490	373269.43	1256263.30
208	371699.35	1286222.18	491	373426.25	1256272.34

Сектор 3.2					
Допустимая абсолютная высота 256.07 м					
№ п/п	МСК-12 зона 1		№ п/п	МСК-12 зона 1	
	X	Y		X	Y
	М	М		М	М
209	371542.53	1286213.14	492	373582.96	1256283.02
210	371385.82	1286202.46	493	373739.56	1256295.35
211	371229.22	1286190.13	494	373896.01	1256309.31
212	371072.77	1286176.17	495	374052.32	1256324.91
213	370916.46	1286160.57	496	374208.45	1256342.15
214	370760.33	1286143.33	497	374364.39	1256361.02
215	370604.39	1286124.46	498	374520.12	1256381.52
216	370448.66	1286103.96	499	374675.64	1256403.66
217	370293.14	1286081.82	500	374830.91	1256427.41
218	370137.87	1286058.07	501	374985.92	1256452.80
219	369982.86	1286032.68	502	375140.66	1256479.81
220	369828.12	1286005.67	503	375295.11	1256508.43
221	369673.67	1285977.05	504	375449.25	1256538.67
222	369519.53	1285946.81	505	375603.07	1256570.53
223	369365.71	1285914.95	506	375756.54	1256603.99
224	369212.24	1285881.49	507	375909.65	1256639.06
225	369059.13	1285846.42	508	376062.39	1256675.73
226	368906.39	1285809.75	509	376214.74	1256713.99
227	368754.04	1285771.49	510	376366.68	1256753.85
228	368602.10	1285731.63	511	376518.19	1256795.30
229	368450.59	1285690.18	512	376669.26	1256838.33
230	368299.52	1285647.15	513	376819.87	1256882.95
231	368148.91	1285602.53	514	376970.00	1256929.14
232	367998.78	1285556.34	515	377119.64	1256976.89
233	367849.14	1285508.59	516	377268.78	1257026.21
234	367700.00	1285459.27	517	377417.39	1257077.09
235	367551.39	1285408.39	518	377565.46	1257129.53
236	367403.32	1285355.95	519	377712.97	1257183.51
237	367255.81	1285301.97	520	377859.91	1257239.03
238	367108.87	1285246.45	521	378006.26	1257296.09
239	366962.52	1285189.39	522	378152.00	1257354.68
240	366816.78	1285130.80	523	378297.12	1257414.79
241	366671.66	1285070.69	524	378441.61	1257476.42
242	366527.17	1285009.06	525	378585.44	1257539.56
243	366383.34	1284945.92	526	378728.60	1257604.20
244	366240.18	1284881.28	527	378871.08	1257670.33
245	366097.70	1284815.15	528	379012.86	1257737.96
246	365955.92	1284747.52	529	379153.92	1257807.06
247	365814.86	1284678.42	530	379294.25	1257877.64
248	365674.53	1284607.84	531	379433.83	1257949.69
249	365534.95	1284535.79	532	379572.65	1258023.19
250	365396.13	1284462.29	533	379710.70	1258098.14
251	365258.08	1284387.34	534	379847.95	1258174.53
252	365120.83	1284310.95	535	379984.39	1258252.36
253	364984.39	1284233.12	536	380120.01	1258331.61

Сектор 3.2					
Допустимая абсолютная высота 256.07 м					
№ п/п	МСК-12 зона 1		№ п/п	МСК-12 зона 1	
	X	Y		X	Y
	м	м		м	м
254	364848.77	1284153.87	537	380254.80	1258412.28
255	364713.98	1284073.20	538	380388.73	1258494.35
256	364580.05	1283991.13	539	380521.79	1258577.82
257	364446.99	1283907.66	540	380653.98	1258662.68
258	364314.80	1283822.80	541	380785.26	1258748.92
259	364183.52	1283736.56	542	380915.64	1258836.53
260	364053.14	1283648.95	543	381045.09	1258925.50
261	363923.69	1283559.98	544	381173.61	1259015.82
262	363795.17	1283469.66	545	381301.17	1259107.49
263	363667.61	1283377.99	546	381427.76	1259200.48
264	363541.02	1283285.00	547	381553.38	1259294.79
265	363415.40	1283190.69	548	381678.00	1259390.41
266	363290.78	1283095.07	549	381801.61	1259487.34
267	363167.17	1282998.14	550	381924.20	1259585.55
268	363044.58	1282899.93	551	382045.75	1259685.04
269	362923.03	1282800.44	552	382166.26	1259785.80
270	362802.52	1282699.68	553	382285.70	1259887.81
271	362683.08	1282597.67	554	382404.07	1259991.07
272	362564.71	1282494.41	555	382521.35	1260095.57
273	362447.43	1282389.91	556	382637.53	1260201.28
274	362331.25	1282284.20	557	382752.60	1260308.21
275	362216.18	1282177.27	558	382866.54	1260416.34
276	362102.24	1282069.14	559	382979.34	1260525.65
277	361989.44	1281959.83	560	383090.99	1260636.14
278	361877.79	1281849.34	561	383201.48	1260747.79
279	361767.30	1281737.69	562	383310.79	1260860.59
280	361657.99	1281624.89	563	383418.92	1260974.53
281	361549.86	1281510.95	564	383525.85	1261089.60
282	361442.93	1281395.88	1	383631.56	1261205.78
283	361337.22	1281279.70	-	-	-
Внутренняя граница					
565	383326.46	1268845.73	783	361628.68	1273641.51
566	383580.58	1270829.52	784	361374.56	1271657.72
567	383514.25	1270838.02	785	361440.90	1271649.22
568	383204.29	1270877.72	786	361750.86	1271609.52
569	382894.33	1270917.43	787	362060.82	1271569.81
570	382584.37	1270957.13	788	362370.78	1271530.11
571	382274.41	1270996.84	789	362680.73	1271490.40
572	381964.45	1271036.54	790	362990.69	1271450.70
573	381654.49	1271076.25	791	363300.65	1271410.99
574	381344.53	1271115.95	792	363610.61	1271371.28
575	381035.47	1271120.95	793	363663.31	1271364.54
576	381030.21	1271121.72	794	363924.71	1271363.81
577	380715.26	1271122.60	795	364239.66	1271362.93
578	380511.76	1271123.17	796	364447.95	1271362.35

Сектор 3.2					
Допустимая абсолютная высота 256.07 м					
№ п/п	МСК-12 зона 1		№ п/п	МСК-12 зона 1	
	X	Y		X	Y
	м	м		м	м
579	380544.91	1271381.96	797	364414.77	1271103.33
580	380501.64	1271381.00	798	364458.04	1271104.29
581	380299.44	1271376.52	799	364660.25	1271108.77
582	380097.24	1271372.03	800	364862.46	1271113.25
583	379895.04	1271367.55	801	365064.67	1271117.74
584	379692.85	1271363.07	802	365266.88	1271122.22
585	379668.98	1271362.54	803	365299.80	1271122.95
586	379663.97	1271456.53	804	365304.81	1271028.96
587	379657.47	1271550.55	805	365311.31	1270934.94
588	379649.51	1271644.46	806	365319.27	1270841.03
589	379640.06	1271738.24	807	365328.72	1270747.25
590	379629.15	1271831.85	808	365339.63	1270653.64
591	379616.76	1271925.28	809	365352.02	1270560.21
592	379602.91	1272018.50	810	365365.87	1270466.99
593	379587.60	1272111.50	811	365381.18	1270373.99
594	379570.83	1272204.24	812	365397.95	1270281.25
595	379552.61	1272296.71	813	365416.17	1270188.78
596	379532.93	1272388.88	814	365435.85	1270096.61
597	379511.81	1272480.73	815	365456.97	1270004.76
598	379489.25	1272572.23	816	365479.53	1269913.26
599	379465.25	1272663.37	817	365503.53	1269822.12
600	379439.83	1272754.13	818	365528.95	1269731.36
601	379412.98	1272844.47	819	365555.80	1269641.02
602	379384.72	1272934.38	820	365584.06	1269551.11
603	379355.05	1273023.83	821	365613.73	1269461.66
604	379323.97	1273112.81	822	365644.81	1269372.68
605	379291.51	1273201.29	823	365677.27	1269284.20
606	379257.65	1273289.25	824	365711.13	1269196.24
607	379222.42	1273376.66	825	365746.36	1269108.83
608	379185.83	1273463.51	826	365782.95	1269021.98
609	379147.87	1273549.78	827	365820.91	1268935.71
610	379108.56	1273635.43	828	365860.22	1268850.06
611	379067.91	1273720.46	829	365900.87	1268765.03
612	379025.93	1273804.85	830	365942.85	1268680.64
613	378982.63	1273888.56	831	365986.15	1268596.93
614	378938.02	1273971.58	832	366030.76	1268513.91
615	378892.11	1274053.89	833	366076.67	1268431.60
616	378844.92	1274135.47	834	366123.86	1268350.02
617	378796.45	1274216.29	835	366172.33	1268269.20
618	378746.71	1274296.35	836	366222.07	1268189.14
619	378695.73	1274375.61	837	366273.05	1268109.88
620	378643.50	1274454.07	838	366325.28	1268031.42
621	378590.05	1274531.69	839	366378.73	1267953.80
622	378535.39	1274608.47	840	366433.39	1267877.02
623	378479.53	1274684.38	841	366489.25	1267801.11

Сектор 3.2					
Допустимая абсолютная высота 256.07 м					
№ п/п	МСК-12 зона 1		№ п/п	МСК-12 зона 1	
	X	Y		X	Y
	м	м		м	м
624	378422.48	1274759.40	842	366546.30	1267726.09
625	378364.26	1274833.51	843	366604.52	1267651.98
626	378304.89	1274906.70	844	366663.89	1267578.79
627	378244.37	1274978.95	845	366724.41	1267506.54
628	378182.72	1275050.24	846	366786.06	1267435.25
629	378119.97	1275120.56	847	366848.81	1267364.93
630	378056.11	1275189.87	848	366912.67	1267295.62
631	377991.18	1275258.18	849	366977.60	1267227.31
632	377925.18	1275325.46	850	367043.60	1267160.03
633	377858.13	1275391.69	851	367110.65	1267093.80
634	377790.05	1275456.87	852	367178.73	1267028.62
635	377720.95	1275520.96	853	367247.83	1266964.53
636	377650.86	1275583.96	854	367317.92	1266901.53
637	377579.78	1275645.86	855	367389.00	1266839.63
638	377507.74	1275706.63	856	367461.04	1266778.86
639	377434.76	1275766.26	857	367534.02	1266719.23
640	377360.85	1275824.73	858	367607.93	1266660.76
641	377286.03	1275882.04	859	367682.75	1266603.45
642	377210.31	1275938.17	860	367758.47	1266547.32
643	377133.73	1275993.10	861	367835.05	1266492.39
644	377056.29	1276046.82	862	367912.49	1266438.67
645	376978.02	1276099.31	863	367990.76	1266386.18
646	376898.93	1276150.58	864	368069.85	1266334.91
647	376819.05	1276200.59	865	368149.73	1266284.90
648	376738.39	1276249.34	866	368230.39	1266236.15
649	376656.98	1276296.82	867	368311.80	1266188.67
650	376574.83	1276343.01	868	368393.95	1266142.48
651	376491.96	1276387.91	869	368476.82	1266097.58
652	376408.40	1276431.50	870	368560.38	1266053.99
653	376324.17	1276473.77	871	368644.61	1266011.72
654	376239.28	1276514.72	872	368729.50	1265970.77
655	376153.76	1276554.32	873	368815.02	1265931.17
656	376067.63	1276592.58	874	368901.15	1265892.91
657	375980.90	1276629.48	875	368987.88	1265856.01
658	375893.61	1276665.02	876	369075.17	1265820.47
659	375805.77	1276699.17	877	369163.01	1265786.32
660	375717.41	1276731.95	878	369251.37	1265753.54
661	375628.54	1276763.33	879	369340.24	1265722.16
662	375539.19	1276793.31	880	369429.59	1265692.18
663	375449.38	1276821.89	881	369519.40	1265663.60
664	375359.13	1276849.05	882	369609.65	1265636.44
665	375268.47	1276874.79	883	369700.31	1265610.70
666	375177.41	1276899.10	884	369791.37	1265586.39
667	375085.98	1276921.98	885	369882.80	1265563.51
668	374994.21	1276943.42	886	369974.57	1265542.07

Сектор 3.2					
Допустимая абсолютная высота 256.07 м					
№ п/п	МСК-12 зона 1		№ п/п	МСК-12 зона 1	
	X	Y		X	Y
	М	М		М	М
669	374902.11	1276963.42	887	370066.67	1265522.07
670	374809.70	1276981.97	888	370159.08	1265503.52
671	374717.02	1276999.06	889	370251.76	1265486.43
672	374624.08	1277014.70	890	370344.70	1265470.79
673	374530.90	1277028.87	891	370437.88	1265456.62
674	374437.52	1277041.58	892	370531.26	1265443.91
675	372055.98	1277346.65	893	373006.38	1265127.60
676	371962.40	1277357.89	894	373100.12	1265117.83
677	371868.66	1277367.66	895	373194.00	1265109.53
678	371774.78	1277375.96	896	373288.00	1265102.71
679	371680.78	1277382.78	897	373382.09	1265097.37
680	371586.69	1277388.12	898	373476.26	1265093.51
681	371492.52	1277391.98	899	373570.48	1265091.12
682	371398.30	1277394.37	900	373664.72	1265090.22
683	371304.06	1277395.27	901	373758.96	1265090.80
684	371209.82	1277394.69	902	373853.19	1265092.85
685	371115.59	1277392.64	903	373947.37	1265096.39
686	371021.41	1277389.10	904	374041.48	1265101.40
687	370927.30	1277384.09	905	374135.50	1265107.90
688	370833.28	1277377.59	906	374229.41	1265115.86
689	370739.37	1277369.63	907	374323.19	1265125.31
690	370645.59	1277360.18	908	374416.80	1265136.22
691	370551.98	1277349.27	909	374510.23	1265148.61
692	370458.55	1277336.88	910	374603.45	1265162.46
693	370365.33	1277323.03	911	374696.45	1265177.77
694	370272.33	1277307.72	912	374789.19	1265194.54
695	370179.59	1277290.95	913	374881.66	1265212.76
696	370087.12	1277272.73	914	374973.83	1265232.44
697	369994.95	1277253.05	915	375065.68	1265253.56
698	369903.10	1277231.93	916	375157.18	1265276.12
699	369811.60	1277209.37	917	375248.32	1265300.12
700	369720.46	1277185.37	918	375339.08	1265325.54
701	369629.70	1277159.95	919	375429.42	1265352.39
702	369539.36	1277133.10	920	375519.33	1265380.65
703	369449.45	1277104.84	921	375608.78	1265410.32
704	369360.00	1277075.17	922	375697.76	1265441.40
705	369271.02	1277044.09	923	375786.24	1265473.86
706	369182.54	1277011.63	924	375874.20	1265507.72
707	369094.58	1276977.77	925	375961.61	1265542.95
708	369007.17	1276942.54	926	376048.46	1265579.54
709	368920.32	1276905.95	927	376134.73	1265617.50
710	368834.05	1276867.99	928	376220.38	1265656.81
711	368748.40	1276828.68	929	376305.41	1265697.46
712	368663.37	1276788.03	930	376389.80	1265739.44
713	368578.98	1276746.05	931	376473.51	1265782.74

Сектор 3.2					
Допустимая абсолютная высота 256.07 м					
№ п/п	МСК-12 зона 1		№ п/п	МСК-12 зона 1	
	X	Y		X	Y
	м	м		м	м
714	368495.27	1276702.75	932	376556.53	1265827.35
715	368412.25	1276658.14	933	376638.84	1265873.26
716	368329.94	1276612.23	934	376720.42	1265920.45
717	368248.36	1276565.04	935	376801.24	1265968.92
718	368167.54	1276516.57	936	376881.30	1266018.66
719	368087.48	1276466.83	937	376960.56	1266069.64
720	368008.22	1276415.85	938	377039.02	1266121.87
721	367929.76	1276363.62	939	377116.64	1266175.32
722	367852.14	1276310.17	940	377193.42	1266229.98
723	367775.36	1276255.51	941	377269.33	1266285.84
724	367699.45	1276199.65	942	377344.35	1266342.89
725	367624.43	1276142.60	943	377418.46	1266401.11
726	367550.32	1276084.38	944	377491.65	1266460.48
727	367477.13	1276025.01	945	377563.90	1266521.00
728	367404.88	1275964.49	946	377635.19	1266582.65
729	367333.59	1275902.84	947	377705.51	1266645.40
730	367263.27	1275840.09	948	377774.82	1266709.26
731	367193.96	1275776.23	949	377843.13	1266774.19
732	367125.65	1275711.30	950	377910.41	1266840.19
733	367058.37	1275645.30	951	377976.64	1266907.24
734	366992.14	1275578.25	952	378041.82	1266975.32
735	366926.96	1275510.17	953	378105.91	1267044.42
736	366862.87	1275441.07	954	378168.91	1267114.51
737	366799.87	1275370.98	955	378230.81	1267185.59
738	366737.97	1275299.90	956	378291.58	1267257.63
739	366677.20	1275227.86	957	378351.21	1267330.61
740	366617.57	1275154.88	958	378409.68	1267404.52
741	366559.10	1275080.97	959	378466.99	1267479.34
742	366501.79	1275006.15	960	378523.12	1267555.06
743	366445.66	1274930.43	961	378578.05	1267631.64
744	366390.73	1274853.85	962	378631.77	1267709.08
745	366337.01	1274776.41	963	378684.26	1267787.35
746	366284.52	1274698.14	964	378735.53	1267866.44
747	366233.25	1274619.05	965	378785.54	1267946.32
748	366183.24	1274539.17	966	378834.29	1268026.98
749	366134.49	1274458.51	967	378881.77	1268108.39
750	366087.01	1274377.10	968	378927.96	1268190.54
751	366040.82	1274294.95	969	378972.86	1268273.41
752	365995.92	1274212.08	970	379016.45	1268356.97
753	365952.33	1274128.52	971	379058.72	1268441.20
754	365910.06	1274044.29	972	379099.67	1268526.09
755	365869.11	1273959.40	973	379139.27	1268611.61
756	365829.51	1273873.88	974	379177.53	1268697.74
757	365791.25	1273787.75	975	379214.43	1268784.47
758	365754.35	1273701.02	976	379249.97	1268871.76

Сектор 3.2					
Допустимая абсолютная высота 256.07 м					
№ п/п	МСК-12 зона 1		№ п/п	МСК-12 зона 1	
	X	Y		X	Y
	м	м		м	м
759	365718.81	1273613.73	977	379284.12	1268959.60
760	365684.66	1273525.89	978	379316.90	1269047.96
761	365651.88	1273437.53	979	379348.28	1269136.83
762	365620.50	1273348.66	980	379378.26	1269226.18
763	365590.52	1273259.31	981	379406.80	1269315.88
764	365561.98	1273169.61	982	379429.77	1269309.35
765	365530.30	1273178.62	983	379624.31	1269254.04
766	365335.75	1273233.93	984	379818.85	1269198.74
767	365141.20	1273289.23	985	380013.39	1269143.43
768	364946.65	1273344.54	986	380207.93	1269088.13
769	364752.10	1273399.85	987	380249.56	1269076.29
770	364710.47	1273411.69	988	380282.71	1269335.09
771	364677.29	1273152.66	989	380479.78	1269284.34
772	364475.58	1273204.60	990	380784.78	1269205.81
773	364170.58	1273283.14	991	381051.35	1269137.16
774	363917.43	1273348.33	992	381090.41	1269132.16
775	363864.73	1273355.08	993	381400.37	1269092.46
776	363554.77	1273394.78	994	381710.33	1269052.75
777	363244.81	1273434.49	995	382020.29	1269013.05
778	362934.85	1273474.19	996	382330.25	1268973.34
779	362624.89	1273513.90	997	382640.21	1268933.64
780	362314.93	1273553.60	998	382950.17	1268893.93
781	362004.97	1273593.31	999	383260.13	1268854.23
782	361695.02	1273633.01	565	383326.46	1268845.73

Сектор 3.3					
Допустимая абсолютная высота от 103.14 м до 105.0 м					
№ п/п	МСК-12 зона 1		№ п/п	МСК-12 зона 1	
	X	Y		X	Y
	м	м		м	м
Контур 3.3.1					
1	373806.08	1270908.08	5	373112.88	1270987.15
2	373715.61	1270933.80	6	373645.11	1270929.52
3	371959.87	1271158.71	1	373806.08	1270908.08
4	373013.91	1271000.64	-	-	-
Контур 3.3.2					
7	373847.76	1271233.46	11	372021.19	1271454.31
8	373743.26	1271245.81	12	371997.99	1271456.28
9	373249.67	1271318.64	13	373753.73	1271231.37
10	373137.97	1271334.15	7	373847.76	1271233.46

Сектор 3.4					
Допустимая абсолютная высота от 102.92 м до 105.0 м					
№ п/п	МСК-12 зона 1		№ п/п	МСК-12 зона 1	
	X	Y		X	Y

	X	Y		X	Y
	м	м		м	м
Контур 3.4.1					
1	371792.21	1271180.19	5	371127.34	1271249.75
2	371756.16	1271182.53	6	371109.90	1271251.79
3	371341.17	1271225.87	7	371215.05	1271254.12
4	371245.85	1271235.50	1	371792.21	1271180.19
Контур 3.4.2					
8	371830.32	1271477.76	13	371713.69	1271496.71
9	371253.17	1271551.69	14	371822.17	1271479.55
10	371152.00	1271580.45	15	371830.32	1271477.75
11	371375.91	1271548.30	8	371830.32	1271477.76
12	371498.14	1271528.99	-	-	-

Сектор 3.5					
Допустимая абсолютная высота от 102.92 м до 105.0 м					
№ п/п	МСК-12 зона 1		№ п/п	МСК-12 зона 1	
	X	Y		X	Y
	м	м		м	м
Контур 3.5.1					
1	370984.62	1271344.13	5	370853.60	1271344.49
2	371007.49	1271522.67	6	370869.73	1271344.45
3	370896.23	1271551.32	1	370984.62	1271344.13
4	370880.61	1271555.34	-	-	-
Контур 3.5.2					
7	371215.05	1271254.12	10	371109.90	1271251.79
8	371253.17	1271551.69	7	371215.05	1271254.12
9	371152.00	1271580.45	-	-	-

Сектор 3.6					
Допустимая абсолютная высота от 103.14 м до 105.0 м					
№ п/п	МСК-12 зона 1		№ п/п	МСК-12 зона 1	
	X	Y		X	Y
	м	м		м	м
Контур 3.6.1					
1	374074.75	1270933.61	5	373961.29	1270962.82
2	374101.32	1271141.04	6	374061.82	1270936.94
3	374087.97	1271141.07	1	374074.75	1270933.61
4	373984.16	1271141.36	-	-	-
Контур 3.6.2					
7	373806.08	1270908.08	10	373715.61	1270933.80
8	373847.76	1271233.46	7	373806.08	1270908.08
9	373753.73	1271231.37	-	-	-

Сектор 3.7					
Допустимая абсолютная высота от 105.0 м до 110.0 м					
№ п/п	МСК-12 зона 1		№ п/п	МСК-12 зона 1	
	X	Y		X	Y

	М	М		М	М
Контур 3.7.1					
1	374049.27	1270838.95	6	374100.52	1271239.06
2	374061.82	1270936.94	7	373847.76	1271233.46
3	373961.29	1270962.82	8	373806.08	1270908.08
4	373984.16	1271141.36	1	374049.27	1270838.95
5	374087.97	1271141.07	-	-	-
Контур 3.7.2					
9	371109.90	1271251.79	14	370984.62	1271344.13
10	371152.00	1271580.45	15	370869.73	1271344.45
11	370908.81	1271649.58	16	370857.14	1271246.18
12	370896.23	1271551.32	9	371109.90	1271251.79
13	371007.49	1271522.67	-	-	-
Контур 3.7.3					
17	370853.60	1271344.49	21	370538.65	1271345.37
18	370880.61	1271555.34	22	370617.77	1271345.15
19	370652.23	1271614.15	17	370853.60	1271344.49
20	370575.60	1271633.88	-	-	-
Контур 3.7.4					
23	374379.75	1270855.07	27	374074.75	1270933.61
24	374416.27	1271140.16	28	374305.81	1270874.11
25	374339.92	1271140.37	23	374379.75	1270855.07
26	374101.32	1271141.04	-	-	-

Сектор 3.8					
Допустимая абсолютная высота от 105.0 м до 110.0 м					
№ п/п	МСК-12 зона 1		№ п/п	МСК-12 зона 1	
	Х	У		Х	У
	М	М		М	М
Контур 3.8.1					
1	374049.27	1270838.95	14	371327.71	1271192.01
2	373806.08	1270908.08	15	371453.70	1271179.62
3	373645.11	1270929.52	16	371673.71	1271156.18
4	373112.88	1270987.15	17	371779.12	1271145.86
5	373013.91	1271000.64	18	371866.14	1271142.51
6	371959.87	1271158.71	19	371888.43	1271138.37
7	371792.21	1271180.19	20	371988.21	1271118.56
8	371756.16	1271182.53	21	373095.94	1270954.04
9	371341.17	1271225.87	22	373200.71	1270941.79
10	371245.85	1271235.50	23	373700.80	1270887.36
11	371127.34	1271249.75	24	373799.13	1270873.77
12	371109.90	1271251.79	1	374049.27	1270838.95
13	370857.14	1271246.18	-	-	-
Контур 3.8.2					
25	374100.52	1271239.06	38	371375.91	1271548.30
26	373688.95	1271288.24	39	371498.14	1271528.99
27	373134.32	1271369.88	40	371713.69	1271496.71
28	373062.00	1271378.28	41	371822.17	1271479.55
29	371995.89	1271491.24	42	371830.32	1271477.75

Сектор 3.8					
Допустимая абсолютная высота от 105.0 м до 110.0 м					
№ п/п	МСК-12 зона 1		№ п/п	МСК-12 зона 1	
	X	Y		X	Y
	м	м		м	м
30	371911.37	1271495.57	43	371830.32	1271477.76
31	371889.20	1271499.99	44	371997.99	1271456.28
32	371789.54	1271520.78	45	372021.19	1271454.31
33	371389.16	1271581.51	46	373137.97	1271334.15
34	371292.69	1271596.57	47	373249.67	1271318.64
35	371190.58	1271610.37	48	373743.26	1271245.81
36	370908.81	1271649.58	49	373847.76	1271233.46
37	371152.00	1271580.45	25	374100.52	1271239.06

Сектор 3.9					
Допустимая абсолютная высота от 110.0 м до 115.0 м					
№ п/п	МСК-12 зона 1		№ п/п	МСК-12 зона 1	
	X	Y		X	Y
	м	м		м	м
Контур 3.9.1					
1	374339.92	1271140.37	4	374087.97	1271141.07
2	374353.28	1271244.67	5	374101.32	1271141.04
3	374100.52	1271239.06	1	374339.92	1271140.37
Контур 3.9.2					
6	370896.23	1271551.32	9	370652.23	1271614.15
7	370908.81	1271649.58	10	370880.61	1271555.34
8	370665.63	1271718.72	6	370896.23	1271551.32
Контур 3.9.3					
11	370538.65	1271345.37	15	370223.70	1271346.25
12	370575.60	1271633.88	16	370365.82	1271345.85
13	370408.24	1271676.97	11	370538.65	1271345.37
14	370270.60	1271712.41	-	-	-
Контур 3.9.4					
17	370857.14	1271246.18	20	370617.77	1271345.15
18	370869.73	1271344.45	21	370604.38	1271240.58
19	370853.60	1271344.49	17	370857.14	1271246.18
Контур 3.9.5					
22	374292.45	1270769.81	25	374061.82	1270936.94
23	374305.81	1270874.11	26	374049.27	1270838.95
24	374074.75	1270933.61	22	374292.45	1270769.81
Контур 3.9.6					
27	374684.76	1270776.53	31	374379.75	1270855.07
28	374731.22	1271139.28	32	374549.81	1270811.28
29	374591.87	1271139.67	27	374684.76	1270776.53
30	374416.27	1271140.16	-	-	-

Сектор 3.10					
Допустимая абсолютная высота от 110.0 м до 115.0 м					
№ п/п	МСК-12 зона 1		№ п/п	МСК-12 зона 1	
	X	Y		X	Y

	X	Y		X	Y
	М	М		М	М
Контур 3.10.1					
1	374292.45	1270769.81	15	370604.38	1271240.58
2	374049.27	1270838.95	16	371322.50	1271157.40
3	373799.13	1270873.77	17	371446.01	1271145.27
4	373700.80	1270887.36	18	371668.01	1271121.63
5	373200.71	1270941.79	19	371775.45	1271111.08
6	373095.94	1270954.04	20	371861.70	1271107.83
7	371988.21	1271118.56	21	371881.48	1271104.18
8	371888.43	1271138.37	22	371986.51	1271083.45
9	371866.14	1271142.51	23	373117.14	1270916.11
10	371779.12	1271145.86	24	373197.20	1270907.01
11	371673.71	1271156.18	25	373694.05	1270852.97
12	371453.70	1271179.62	26	373790.77	1270839.63
13	371327.71	1271192.01	1	374292.45	1270769.81
14	370857.14	1271246.18	-	-	-
Контур 3.10.2					
27	374353.28	1271244.67	39	371292.69	1271596.57
28	373694.62	1271322.74	40	371389.16	1271581.51
29	373137.66	1271404.70	41	371789.54	1271520.78
30	373068.93	1271412.69	42	371889.20	1271499.99
31	371999.07	1271526.05	43	371911.37	1271495.57
32	371911.20	1271531.03	44	371995.89	1271491.24
33	371871.89	1271539.56	45	373062.00	1271378.28
34	371808.61	1271553.28	46	373134.32	1271369.88
35	371230.07	1271640.18	47	373688.95	1271288.24
36	370665.63	1271718.72	48	374100.52	1271239.06
37	370908.81	1271649.58	27	374353.28	1271244.67
38	371190.58	1271610.37	-	-	-

Сектор 3.11					
Допустимая абсолютная высота от 115.0 м до 120.0 м					
№ п/п	МСК-12 зона 1		№ п/п	МСК-12 зона 1	
	X	Y		X	Y
	М	М		М	М
Контур 3.11.1					
1	370652.23	1271614.15	4	370408.24	1271676.97
2	370665.63	1271718.72	5	370575.60	1271633.88
3	370422.44	1271787.85	1	370652.23	1271614.15
Контур 3.11.2					
6	370223.70	1271346.25	10	369908.75	1271347.13
7	370270.60	1271712.41	11	370113.87	1271346.55
8	370164.24	1271739.80	6	370223.70	1271346.25
9	369965.60	1271790.95	-	-	-
Контур 3.11.3					
12	370604.38	1271240.58	15	370365.82	1271345.85
13	370617.77	1271345.15	16	370351.62	1271234.97
14	370538.65	1271345.37	12	370604.38	1271240.58

Сектор 3.11					
Допустимая абсолютная высота от 115.0 м до 120.0 м					
№ п/п	МСК-12 зона 1		№ п/п	МСК-12 зона 1	
	Х	У		Х	У
	м	м		м	м
Контур 3.11.4					
17	374535.64	1270700.68	20	374305.81	1270874.11
18	374549.81	1270811.28	21	374292.45	1270769.81
19	374379.75	1270855.07	17	374535.64	1270700.68
Контур 3.11.5					
22	374591.87	1271139.67	25	374339.92	1271140.37
23	374606.04	1271250.27	26	374416.27	1271140.16
24	374353.28	1271244.67	22	374591.87	1271139.67
Контур 3.11.6					
27	374989.76	1270698.00	31	374684.76	1270776.53
28	375046.17	1271138.40	32	374793.80	1270748.45
29	374843.83	1271138.97	27	374989.76	1270698.00
30	374731.22	1271139.28	-	-	-

Сектор 3.12					
Допустимая абсолютная высота от 115.0 м до 120.0 м					
№ п/п	МСК-12 зона 1		№ п/п	МСК-12 зона 1	
	Х	У		Х	У
	м	м		м	м
Контур 3.12.1					
1	374535.64	1270700.68	15	370351.62	1271234.97
2	374292.45	1270769.81	16	371318.85	1271122.65
3	373790.77	1270839.63	17	371443.11	1271110.44
4	373694.05	1270852.97	18	371664.23	1271086.88
5	373197.20	1270907.01	19	371771.85	1271076.32
6	373117.14	1270916.11	20	371861.44	1271072.51
7	371986.51	1271083.45	21	371899.75	1271064.65
8	371881.48	1271104.18	22	371967.41	1271050.95
9	371861.70	1271107.83	23	372699.35	1270941.62
10	371775.45	1271111.08	24	373085.58	1270884.87
11	371668.01	1271121.63	25	373188.02	1270872.83
12	371446.01	1271145.27	26	373690.29	1270818.20
13	371322.50	1271157.40	27	373781.46	1270805.63
14	370604.38	1271240.58	1	374535.64	1270700.68
Контур 3.12.2					
28	374606.04	1271250.27	39	371230.07	1271640.18
29	373700.27	1271357.24	40	371808.61	1271553.28
30	373136.81	1271440.09	41	371871.89	1271539.56
31	373079.46	1271446.72	42	371911.20	1271531.03
32	372001.49	1271560.87	43	371999.07	1271526.05
33	371916.09	1271565.63	44	373068.93	1271412.69
34	371877.99	1271573.94	45	373137.66	1271404.70
35	371813.60	1271587.90	46	373694.62	1271322.74
36	371262.14	1271671.02	47	374353.28	1271244.67

Сектор 3.12					
Допустимая абсолютная высота от 115.0 м до 120.0 м					
№ п/п	МСК-12 зона 1		№ п/п	МСК-12 зона 1	
	Х	У		Х	У
	м	м		м	м
37	370422.44	1271787.85	28	374606.04	1271250.27
38	370665.63	1271718.72	-	-	-

Сектор 3.13					
Допустимая абсолютная высота от 120.0 м до 125.0 м					
№ п/п	МСК-12 зона 1		№ п/п	МСК-12 зона 1	
	Х	У		Х	У
	м	м		м	м
Контур 3.13.1					
1	370408.24	1271676.97	4	370164.24	1271739.80
2	370422.44	1271787.85	5	370270.60	1271712.41
3	370179.25	1271856.99	1	370408.24	1271676.97
Контур 3.13.2					
6	374843.83	1271138.97	9	374591.87	1271139.67
7	374858.80	1271255.87	10	374731.22	1271139.28
8	374606.04	1271250.27	6	374843.83	1271138.97
Контур 3.13.3					
11	375294.76	1270619.46	16	374989.76	1270698.00
12	375361.12	1271137.52	17	375037.80	1270685.63
13	375347.73	1271137.56	18	375281.79	1270622.80
14	375095.78	1271138.26	11	375294.76	1270619.46
15	375046.17	1271138.40	-	-	-
Контур 3.13.4					
19	374778.83	1270631.55	22	374549.81	1270811.28
20	374793.80	1270748.45	23	374535.64	1270700.68
21	374684.76	1270776.53	19	374778.83	1270631.55
Контур 3.13.5					
24	369908.75	1271347.13	29	369593.80	1271348.00
25	369965.60	1271790.95	30	369609.96	1271347.96
26	369920.25	1271802.63	31	369861.91	1271347.26
27	369676.25	1271865.46	24	369908.75	1271347.13
28	369660.60	1271869.49	-	-	-
Контур 3.13.6					
32	370351.62	1271234.97	35	370113.87	1271346.55
33	370365.82	1271345.85	36	370098.86	1271229.37
34	370223.70	1271346.25	32	370351.62	1271234.97

Сектор 3.14					
Допустимая абсолютная высота от 120.0 м до 125.0 м					
№ п/п	МСК-12 зона 1		№ п/п	МСК-12 зона 1	
	X	Y		X	Y
	м	м		м	м
Контур 3.14.1					
1	374778.83	1270631.55	16	370098.86	1271229.37
2	374535.64	1270700.68	17	371316.73	1271087.76
3	373781.46	1270805.63	18	371433.62	1271076.27
4	373690.29	1270818.20	19	371653.05	1271052.92
5	373188.02	1270872.83	20	371767.13	1271041.61
6	373085.58	1270884.87	21	371858.93	1271037.48
7	372699.35	1270941.62	22	371901.85	1271028.43
8	371967.41	1271050.95	23	371959.06	1271016.85
9	371899.75	1271064.65	24	372238.04	1270975.23
10	371861.44	1271072.51	25	373081.79	1270850.11
11	371771.85	1271076.32	26	373186.51	1270837.84
12	371664.23	1271086.88	27	373686.67	1270783.41
13	371443.11	1271110.44	28	373757.50	1270773.66
14	371318.85	1271122.65	1	374778.83	1270631.55
15	370351.62	1271234.97	-	-	-
Контур 3.14.2					
29	374858.80	1271255.87	42	370179.25	1271856.99
30	373703.16	1271392.16	43	370422.44	1271787.85
31	373156.26	1271472.81	44	371262.14	1271671.02
32	373083.55	1271481.45	45	371813.60	1271587.90
33	372569.95	1271536.30	46	371877.99	1271573.94
34	372005.20	1271595.63	47	371916.09	1271565.63
35	371920.99	1271600.23	48	372001.49	1271560.87
36	371888.93	1271607.22	49	373079.46	1271446.72
37	371818.64	1271622.51	50	373136.81	1271440.09
38	371601.19	1271654.90	51	373700.27	1271357.24
39	371400.42	1271685.89	52	374606.04	1271250.27
40	371306.24	1271700.58	29	374858.80	1271255.87
41	371243.91	1271708.85	-	-	-

Сектор 3.15					
Допустимая абсолютная высота от 125.0 м до 130.0 м					
№ п/п	МСК-12 зона 1		№ п/п	МСК-12 зона 1	
	X	Y		X	Y
	м	м		м	м
Контур 3.15.1					
1	375095.78	1271138.26	4	374843.83	1271138.97
2	375111.56	1271261.48	5	375046.17	1271138.40
3	374858.80	1271255.87	1	375095.78	1271138.26
Контур 3.15.2					
6	375599.76	1270540.92	10	375294.76	1270619.46
7	375676.07	1271136.65	11	375525.79	1270559.97
8	375599.69	1271136.86	6	375599.76	1270540.92

Сектор 3.15					
Допустимая абсолютная высота от 125.0 м до 130.0 м					
№ п/п	МСК-12 зона 1		№ п/п	МСК-12 зона 1	
	X	Y		X	Y
	м	м		м	м
9	375361.12	1271137.52	-	-	-
Контур 3.15.3					
12	375022.01	1270562.41	15	374793.80	1270748.45
13	375037.80	1270685.63	16	374778.83	1270631.55
14	374989.76	1270698.00	12	375022.01	1270562.41
Контур 3.15.4					
17	370164.24	1271739.80	20	369920.25	1271802.63
18	370179.25	1271856.99	21	369965.60	1271790.95
19	369936.07	1271926.12	17	370164.24	1271739.80
Контур 3.15.5					
22	369593.80	1271348.00	26	369278.85	1271348.88
23	369660.60	1271869.49	27	369358.01	1271348.66
24	369432.26	1271928.28	22	369593.80	1271348.00
25	369355.60	1271948.02	-	-	-
Контур 3.15.6					
28	370098.86	1271229.37	31	369861.91	1271347.26
29	370113.87	1271346.55	32	369846.10	1271223.76
30	369908.75	1271347.13	28	370098.86	1271229.37

Сектор 3.16					
Допустимая абсолютная высота от 125.0 м до 130.0 м					
№ п/п	МСК-12 зона 1		№ п/п	МСК-12 зона 1	
	X	Y		X	Y
	м	м		м	м
Контур 3.16.1					
1	375022.01	1270562.41	16	369846.10	1271223.76
2	374778.83	1270631.55	17	371311.53	1271053.14
3	373757.50	1270773.66	18	371428.02	1271041.71
4	373686.67	1270783.41	19	371640.74	1271019.08
5	373186.51	1270837.84	20	371763.87	1271006.87
6	373081.79	1270850.11	21	371853.95	1271002.89
7	372238.04	1270975.23	22	371892.93	1270994.61
8	371959.06	1271016.85	23	371954.44	1270982.18
9	371901.85	1271028.43	24	372186.12	1270947.65
10	371858.93	1271037.48	25	373078.48	1270815.27
11	371767.13	1271041.61	26	373195.80	1270801.69
12	371653.05	1271052.92	27	373681.22	1270748.86
13	371433.62	1271076.27	28	373766.44	1270737.11
14	371316.73	1271087.76	1	375022.01	1270562.41
15	370098.86	1271229.37	-	-	-
Контур 3.16.2					
29	375111.56	1271261.48	44	371243.91	1271708.85
30	373708.72	1271426.68	45	371306.24	1271700.58
31	373164.43	1271507.01	46	371400.42	1271685.89

Сектор 3.16					
Допустимая абсолютная высота от 125.0 м до 130.0 м					
№ п/п	МСК-12 зона 1		№ п/п	МСК-12 зона 1	
	X	Y		X	Y
	м	м		м	м
32	373087.86	1271516.16	47	371601.19	1271654.90
33	372539.94	1271574.66	48	371818.64	1271622.51
34	372010.68	1271630.28	49	371888.93	1271607.22
35	371923.59	1271635.26	50	371920.99	1271600.23
36	371884.82	1271644.01	51	372005.20	1271595.63
37	371825.59	1271656.81	52	372569.95	1271536.30
38	371716.30	1271673.04	53	373083.55	1271481.45
39	371405.41	1271720.49	54	373156.26	1271472.81
40	371312.29	1271735.04	55	373703.16	1271392.16
41	371241.94	1271744.42	56	374858.80	1271255.87
42	369936.07	1271926.12	29	375111.56	1271261.48
43	370179.25	1271856.99	-	-	-

Сектор 3.17					
Допустимая абсолютная высота от 130.0 м до 135.0 м					
№ п/п	МСК-12 зона 1		№ п/п	МСК-12 зона 1	
	X	Y		X	Y
	м	м		м	м
Контур 3.17.1					
1	369920.25	1271802.63	4	369676.25	1271865.46
2	369936.07	1271926.12	1	369920.25	1271802.63
3	369692.88	1271995.26	-	-	-
Контур 3.17.2					
5	369846.10	1271223.76	8	369593.33	1271218.16
6	369861.91	1271347.26	5	369846.10	1271223.76
7	369609.96	1271347.96	-	-	-
Контур 3.17.3					
9	369278.85	1271348.88	13	368963.90	1271349.76
10	369355.60	1271948.02	14	369106.06	1271349.36
11	369188.26	1271991.11	9	369278.85	1271348.88
12	369050.60	1272026.56	-	-	-
Контур 3.17.4					
15	375265.20	1270493.28	18	375022.01	1270562.41
16	375281.79	1270622.80	15	375265.20	1270493.28
17	375037.80	1270685.63	-	-	-
Контур 3.17.5					
19	375347.73	1271137.56	22	375095.78	1271138.26
20	375364.32	1271267.08	19	375347.73	1271137.56
21	375111.56	1271261.48	-	-	-
Контур 3.17.6					
23	375904.76	1270462.39	27	375599.76	1270540.92
24	375991.02	1271135.77	28	375769.78	1270497.14
25	375851.64	1271136.16	23	375904.76	1270462.39
26	375676.07	1271136.65	-	-	-

Сектор 3.18					
Допустимая абсолютная высота от 130.0 м до 135.0 м					
№ п/п	МСК-12 зона 1		№ п/п	МСК-12 зона 1	
	X	Y		X	Y
	м	м		м	м
Контур 3.18.1					
1	375265.20	1270493.28	16	369593.33	1271218.16
2	375022.01	1270562.41	17	371307.73	1271018.39
3	373766.44	1270737.11	18	371427.93	1271006.58
4	373681.22	1270748.86	19	371636.64	1270984.36
5	373195.80	1270801.69	20	371757.55	1270972.28
6	373078.48	1270815.27	21	371851.48	1270967.83
7	372186.12	1270947.65	22	371915.02	1270954.29
8	371954.44	1270982.18	23	371957.07	1270946.44
9	371892.93	1270994.61	24	372461.92	1270871.08
10	371853.95	1271002.89	25	373070.55	1270781.01
11	371763.87	1271006.87	26	373190.47	1270767.10
12	371640.74	1271019.08	27	373677.32	1270714.10
13	371428.02	1271041.71	28	373728.39	1270707.10
14	371311.53	1271053.14	1	375265.20	1270493.28
15	369846.10	1271223.76	-	-	-
Контур 3.18.2					
29	375364.32	1271267.08	43	371241.94	1271744.42
30	373713.66	1271461.28	44	371312.29	1271735.04
31	373174.73	1271540.94	45	371405.41	1271720.49
32	373090.98	1271551.00	46	371716.30	1271673.04
33	372420.67	1271622.57	47	371825.59	1271656.81
34	372016.60	1271664.88	48	371884.82	1271644.01
35	371926.06	1271670.35	49	371923.59	1271635.26
36	371866.21	1271683.92	50	372010.68	1271630.28
37	371823.22	1271692.54	51	372539.94	1271574.66
38	371425.43	1271752.58	52	373087.86	1271516.16
39	371316.30	1271769.77	53	373164.43	1271507.01
40	371239.97	1271780.00	54	373708.72	1271426.68
41	369692.88	1271995.26	55	375111.56	1271261.48
42	369936.07	1271926.12	29	375364.32	1271267.08

Сектор 3.19					
Допустимая абсолютная высота от 135.0 м до 140.0 м					
№ п/п	МСК-12 зона 1		№ п/п	МСК-12 зона 1	
	X	Y		X	Y
	м	м		м	м
Контур 3.19.1					
1	369676.25	1271865.46	4	369432.26	1271928.28
2	369692.88	1271995.26	5	369660.60	1271869.49
3	369449.69	1272064.39	1	369676.25	1271865.46
Контур 3.19.2					
6	368963.90	1271349.76	10	368648.95	1271350.64
7	369050.60	1272026.56	11	368854.10	1271350.07
8	368944.27	1272053.94	6	368963.90	1271349.76
9	368745.60	1272105.09	-	-	-
Контур 3.19.3					
12	369593.33	1271218.16	15	369358.01	1271348.66

Сектор 3.19					
Допустимая абсолютная высота от 135.0 м до 140.0 м					
№ п/п	МСК-12 зона 1		№ п/п	МСК-12 зона 1	
	X	Y		X	Y
	м	м		м	м
13	369609.96	1271347.96	16	369340.57	1271212.55
14	369593.80	1271348.00	12	369593.33	1271218.16
Контур 3.19.4					
17	375508.39	1270424.14	20	375281.79	1270622.80
18	375525.79	1270559.97	21	375265.20	1270493.28
19	375294.76	1270619.46	17	375508.39	1270424.14
Контур 3.19.5					
22	375599.69	1271136.86	25	375347.73	1271137.56
23	375617.08	1271272.69	26	375361.12	1271137.52
24	375364.32	1271267.08	22	375599.69	1271136.86
Контур 3.19.6					
27	376209.76	1270383.85	31	375904.76	1270462.39
28	376305.97	1271134.89	32	376013.78	1270434.32
29	376103.59	1271135.45	27	376209.76	1270383.85
30	375991.02	1271135.77	-	-	-

Сектор 3.20					
Допустимая абсолютная высота от 135.0 м до 140.0 м					
№ п/п	МСК-12 зона 1		№ п/п	МСК-12 зона 1	
	X	Y		X	Y
	м	м		м	м
Контур 3.20.1					
1	375508.39	1270424.14	15	369593.33	1271218.16
2	375265.20	1270493.28	16	369340.57	1271212.55
3	373728.39	1270707.10	17	371302.30	1270983.79
4	373677.32	1270714.10	18	371417.21	1270972.54
5	373190.47	1270767.10	19	371619.98	1270950.98
6	373070.55	1270781.01	20	371754.76	1270937.55
7	372461.92	1270871.08	21	371846.40	1270933.26
8	371957.07	1270946.44	22	371974.29	1270908.62
9	371915.02	1270954.29	23	373068.74	1270745.99
10	371851.48	1270967.83	24	373183.08	1270732.73
11	371757.55	1270972.28	25	373653.18	1270681.95
12	371636.64	1270984.36	26	373784.29	1270664.03
13	371427.93	1271006.58	1	375508.39	1270424.14
14	371307.73	1271018.39	-	-	-
Контур 3.20.2					
27	375617.08	1271272.69	41	371239.97	1271780.00
28	373716.88	1271496.15	42	371316.30	1271769.77
29	373206.86	1271572.00	43	371425.43	1271752.58
30	373081.00	1271587.21	44	371823.22	1271692.54
31	372446.95	1271654.92	45	371866.21	1271683.92
32	372022.63	1271699.47	46	371926.06	1271670.35
33	371931.14	1271704.91	47	372016.60	1271664.88
34	371810.68	1271729.63	48	372420.67	1271622.57
35	371467.86	1271781.23	49	373090.98	1271551.00
36	371364.37	1271798.20	50	373174.73	1271540.94
37	371321.11	1271804.40	51	373713.66	1271461.28

Сектор 3.20					
Допустимая абсолютная высота от 135.0 м до 140.0 м					
№ п/п	МСК-12 зона 1		№ п/п	МСК-12 зона 1	
	X	Y		X	Y
	м	м		м	м
38	371238.01	1271815.57	52	375364.32	1271267.08
39	369449.69	1272064.39	27	375617.08	1271272.69
40	369692.88	1271995.26	-	-	-

Сектор 3.21					
Допустимая абсолютная высота от 140.0 м до 145.0 м					
№ п/п	МСК-12 зона 1		№ п/п	МСК-12 зона 1	
	X	Y		X	Y
	м	м		м	м
Контур 3.21.1					
1	369432.26	1271928.28	4	369188.26	1271991.11
2	369449.69	1272064.39	5	369355.60	1271948.02
3	369206.51	1272133.52	1	369432.26	1271928.28
Контур 3.21.2					
6	368648.95	1271350.64	11	368334.00	1271351.52
7	368745.60	1272105.09	12	368548.23	1271350.92
8	368700.27	1272116.77	13	368602.15	1271350.77
9	368648.06	1272130.21	6	368648.95	1271350.64
10	368440.60	1272183.63	-	-	-
Контур 3.21.3					
14	369340.57	1271212.55	17	369106.06	1271349.36
15	369358.01	1271348.66	18	369087.81	1271206.95
16	369278.85	1271348.88	14	369340.57	1271212.55
Контур 3.21.4					
19	375751.57	1270355.01	22	375525.79	1270559.97
20	375769.78	1270497.14	23	375508.39	1270424.14
21	375599.76	1270540.92	19	375751.57	1270355.01
Контур 3.21.5					
24	375851.64	1271136.16	27	375599.69	1271136.86
25	375869.85	1271278.29	28	375676.07	1271136.65
26	375617.08	1271272.69	24	375851.64	1271136.16
Контур 3.21.6					
29	376514.76	1270305.31	34	376209.76	1270383.85
30	376620.92	1271134.01	35	376257.77	1270371.49
31	376409.46	1271134.60	36	376309.99	1270358.04
32	376355.54	1271134.75	29	376514.76	1270305.31
33	376305.97	1271134.89	-	-	-

Сектор 3.22					
Допустимая абсолютная высота от 140.0 м до 145.0 м					
№ п/п	МСК-12 зона 1		№ п/п	МСК-12 зона 1	
	X	Y		X	Y
	м	м		м	м
Контур 3.22.1					
1	375751.57	1270355.01	14	369087.81	1271206.95
2	375508.39	1270424.14	15	371298.60	1270949.03
3	373784.29	1270664.03	16	371416.86	1270937.43

Сектор 3.22					
Допустимая абсолютная высота от 140.0 м до 145.0 м					
№ п/п	МСК-12 зона 1		№ п/п	МСК-12 зона 1	
	X	Y		X	Y
	м	м		м	м
4	373653.18	1270681.95	17	371620.37	1270915.78
5	373183.08	1270732.73	18	371747.73	1270902.99
6	373068.74	1270745.99	19	371842.46	1270898.44
7	371974.29	1270908.62	20	371943.01	1270877.88
8	371846.40	1270933.26	21	372131.10	1270849.83
9	371754.76	1270937.55	22	373065.61	1270711.13
10	371619.98	1270950.98	23	373177.98	1270698.11
11	371417.21	1270972.54	24	373654.04	1270646.58
12	371302.30	1270983.79	25	373731.62	1270636.05
13	369340.57	1271212.55	1	375751.57	1270355.01
Контур 3.22.2					
26	375869.85	1271278.29	40	371238.01	1271815.57
27	373722.43	1271530.68	41	371321.11	1271804.40
28	373234.39	1271603.68	42	371364.37	1271798.20
29	373121.19	1271618.10	43	371467.86	1271781.23
30	372039.35	1271733.47	44	371810.68	1271729.63
31	371931.87	1271740.48	45	371931.14	1271704.91
32	371865.71	1271755.34	46	372022.63	1271699.47
33	371831.22	1271761.96	47	372446.95	1271654.92
34	371721.17	1271778.35	48	373081.00	1271587.21
35	371418.96	1271824.52	49	373206.86	1271572.00
36	371326.34	1271838.98	50	373716.88	1271496.15
37	371236.06	1271851.14	51	375617.08	1271272.69
38	369206.51	1272133.52	26	375869.85	1271278.29
39	369449.69	1272064.39	-	-	-

Сектор 3.23					
Допустимая абсолютная высота от 145.0 м до 150.0 м					
№ п/п	МСК-12 зона 1		№ п/п	МСК-12 зона 1	
	X	Y		X	Y
	м	м		м	м
Контур 3.23.1					
1	369188.26	1271991.11	4	368944.27	1272053.94
2	369206.51	1272133.52	5	369050.60	1272026.56
3	368963.32	1272202.66	1	369188.26	1271991.11
Контур 3.23.2					
6	368334.00	1271351.52	9	368019.05	1271352.39
7	368440.60	1272183.63	6	368334.00	1271351.52
8	368135.59	1272262.17	-	-	-
Контур 3.23.3					
10	369087.81	1271206.95	13	368854.10	1271350.07
11	369106.06	1271349.36	14	368835.05	1271201.34
12	368963.90	1271349.76	10	369087.81	1271206.95
Контур 3.23.4					
15	375994.76	1270285.87	18	375769.78	1270497.14
16	376013.78	1270434.32	19	375751.57	1270355.01
17	375904.76	1270462.39	15	375994.76	1270285.87
Контур 3.23.5					

Сектор 3.23					
Допустимая абсолютная высота от 145.0 м до 150.0 м					
№ п/п	МСК-12 зона 1		№ п/п	МСК-12 зона 1	
	X	Y		X	Y
	м	м		м	м
20	376103.59	1271135.45	23	375851.64	1271136.16
21	376122.61	1271283.90	24	375991.02	1271135.77
22	375869.85	1271278.29	20	376103.59	1271135.45
Контур 3.23.6					
25	376819.77	1270226.78	28	376514.76	1270305.31
26	376935.87	1271133.13	25	376819.77	1270226.78
27	376620.92	1271134.01	-	-	-

Сектор 3.24					
Допустимая абсолютная высота от 145.0 м до 150.0 м					
№ п/п	МСК-12 зона 1		№ п/п	МСК-12 зона 1	
	X	Y		X	Y
	м	м		м	м
Контур 3.24.1					
1	375994.76	1270285.87	15	368835.05	1271201.34
2	375751.57	1270355.01	16	371291.18	1270914.62
3	373731.62	1270636.05	17	371417.24	1270902.26
4	373654.04	1270646.58	18	371640.48	1270878.48
5	373177.98	1270698.11	19	371744.23	1270868.29
6	373065.61	1270711.13	20	371837.52	1270863.74
7	372131.10	1270849.83	21	371865.70	1270857.77
8	371943.01	1270877.88	22	371943.65	1270842.51
9	371842.46	1270898.44	23	373061.20	1270676.44
10	371747.73	1270902.99	24	373169.30	1270663.88
11	371620.37	1270915.78	25	373655.30	1270611.17
12	371416.86	1270937.43	26	373733.06	1270600.55
13	371298.60	1270949.03	1	375994.76	1270285.87
14	369087.81	1271206.95	-	-	-
Контур 3.24.2					
27	376122.61	1271283.90	41	371236.06	1271851.14
28	373727.09	1271565.34	42	371326.34	1271838.98
29	373254.08	1271636.12	43	371418.96	1271824.52
30	373185.32	1271645.38	44	371721.17	1271778.35
31	373102.47	1271655.26	45	371831.22	1271761.96
32	372017.64	1271769.50	46	371865.71	1271755.34
33	371941.10	1271774.16	47	371931.87	1271740.48
34	371906.48	1271781.97	48	372039.35	1271733.47
35	371837.23	1271796.35	49	373121.19	1271618.10
36	371423.20	1271859.24	50	373234.39	1271603.68
37	371330.63	1271873.67	51	373722.43	1271530.68
38	371234.11	1271886.71	52	375869.85	1271278.29
39	368963.32	1272202.66	27	376122.61	1271283.90
40	369206.51	1272133.52	-	-	-

Сектор 3.25					
Допустимая абсолютная высота от 150.0 м до 155.0 м					
№ п/п	МСК-12 зона 1		№ п/п	МСК-12 зона 1	
	X	Y		X	Y
	м	м		м	м
Контур 3.25.1					
1	368944.27	1272053.94	4	368700.27	1272116.77
2	368963.32	1272202.66	5	368745.60	1272105.09
3	368720.13	1272271.79	1	368944.27	1272053.94
Контур 3.25.2					
6	368019.05	1271352.39	9	367704.11	1271353.27
7	368135.59	1272262.17	6	368019.05	1271352.39
8	367830.59	1272340.70	-	-	-
Контур 3.25.3					
10	368835.05	1271201.34	13	368602.15	1271350.77
11	368854.10	1271350.07	14	368582.29	1271195.74
12	368648.95	1271350.64	10	368835.05	1271201.34
Контур 3.25.4					
15	376237.95	1270216.74	18	376013.78	1270434.32
16	376257.77	1270371.49	19	375994.76	1270285.87
17	376209.76	1270383.85	15	376237.95	1270216.74
Контур 3.25.5					
20	376355.54	1271134.75	23	376103.59	1271135.45
21	376375.37	1271289.50	24	376305.97	1271134.89
22	376122.61	1271283.90	20	376355.54	1271134.75
Контур 3.25.6					
25	377124.77	1270148.24	28	376819.77	1270226.78
26	377250.82	1271132.26	25	377124.77	1270148.24
27	376935.87	1271133.13	-	-	-

Сектор 3.26					
Допустимая абсолютная высота от 150.0 м до 155.0 м					
№ п/п	МСК-12 зона 1		№ п/п	МСК-12 зона 1	
	X	Y		X	Y
	м	м		м	м
Контур 3.26.1					
1	376237.95	1270216.74	14	368835.05	1271201.34
2	375994.76	1270285.87	15	368582.29	1271195.74
3	373733.06	1270600.55	16	371287.30	1270879.90
4	373655.30	1270611.17	17	371415.92	1270867.26
5	373169.30	1270663.88	18	371629.07	1270844.54
6	373061.20	1270676.44	19	371740.15	1270833.65
7	371943.65	1270842.51	20	371830.86	1270829.41
8	371865.70	1270857.77	21	371940.55	1270807.63
9	371837.52	1270863.74	22	373056.02	1270641.84
10	371744.23	1270868.29	23	373163.93	1270629.31
11	371640.48	1270878.48	24	373656.71	1270575.73
12	371417.24	1270902.26	25	373734.31	1270565.07
13	371291.18	1270914.62	1	376237.95	1270216.74
Контур 3.26.2					
26	376375.37	1271289.50	39	371330.63	1271873.67
27	373732.64	1271599.86	40	371423.20	1271859.24
28	373201.94	1271678.47	41	371837.23	1271796.35

Сектор 3.26					
Допустимая абсолютная высота от 150.0 м до 155.0 м					
№ п/п	МСК-12 зона 1		№ п/п	МСК-12 зона 1	
	X	Y		X	Y
	м	м		м	м
29	373108.36	1271689.80	42	371906.48	1271781.97
30	372031.84	1271803.64	43	371941.10	1271774.16
31	371946.68	1271808.74	44	372017.64	1271769.50
32	371841.79	1271831.01	45	373102.47	1271655.26
33	371430.33	1271893.46	46	373185.32	1271645.38
34	371334.08	1271908.48	47	373254.08	1271636.12
35	371232.17	1271922.28	48	373727.09	1271565.34
36	368720.13	1272271.79	49	376122.61	1271283.90
37	368963.32	1272202.66	26	376375.37	1271289.50
38	371234.11	1271886.71	-	-	-

Сектор 3.27					
Допустимая абсолютная высота от 155.0 м до 156.07 м					
№ п/п	МСК-12 зона 1		№ п/п	МСК-12 зона 1	
	X	Y		X	Y
	м	м		м	м
Контур 3.27.1					
1	367704.11	1271353.27	4	367636.71	1271353.46
2	367830.59	1272340.70	1	367704.11	1271353.27
3	367765.32	1272357.51	-	-	-
Контур 3.27.2					
5	368582.29	1271195.74	8	368528.20	1271194.54
6	368602.15	1271350.77	5	368582.29	1271195.74
7	368548.23	1271350.92	-	-	-
Контур 3.27.3					
9	368700.27	1272116.77	12	368648.06	1272130.21
10	368720.13	1272271.79	9	368700.27	1272116.77
11	368668.09	1272286.59	-	-	-
Контур 3.27.4					
13	376289.99	1270201.94	16	376309.99	1270358.04
14	376237.95	1270216.74	13	376289.99	1270201.94
15	376257.77	1270371.49	-	-	-
Контур 3.27.5					
17	376409.46	1271134.60	20	376355.54	1271134.75
18	376429.46	1271290.70	17	376409.46	1271134.60
19	376375.37	1271289.50	-	-	-
Контур 3.27.6					
21	377190.04	1270131.44	24	377124.77	1270148.24
22	377318.22	1271132.07	21	377190.04	1270131.44
23	377250.82	1271132.26	-	-	-

Сектор 3.28					
Допустимая абсолютная высота от 155.0 м до 156.07 м					
№ п/п	МСК-12 зона 1		№ п/п	МСК-12 зона 1	
	X	Y		X	Y
	м	м		м	м
Контур 3.28.1					

1	376289.99	1270201.94	15	371167.82	1270885.45
2	376237.95	1270216.74	16	371227.34	1270877.83
3	373734.31	1270565.07	17	371327.00	1270868.80
4	373656.71	1270575.73	18	371426.51	1270858.67
5	373163.93	1270629.31	19	371724.88	1270826.79
6	373056.02	1270641.84	20	371825.21	1270822.96
7	371940.55	1270807.63	21	371923.42	1270802.62
8	371830.86	1270829.41	22	373011.57	1270639.97
9	371740.15	1270833.65	23	373110.77	1270627.47
10	371629.07	1270844.54	24	373309.72	1270606.22
11	371415.92	1270867.26	25	373609.08	1270574.28
12	371287.30	1270879.90	26	373668.61	1270566.66
13	368582.29	1271195.74	1	376289.99	1270201.94
14	368528.20	1271194.54	-	-	-
Контур 3.28.2					
27	376429.46	1271290.70	40	368668.09	1272286.59
28	373800.78	1271598.51	41	368720.13	1272271.79
29	373741.26	1271606.14	42	371232.17	1271922.28
30	373443.52	1271650.69	43	371334.08	1271908.48
31	373245.63	1271680.27	44	371430.33	1271893.46
32	373146.49	1271693.18	45	371841.79	1271831.01
33	372052.47	1271810.05	46	371946.68	1271808.74
34	371952.31	1271815.13	47	372031.84	1271803.64
35	371854.25	1271836.71	48	373108.36	1271689.80
36	371557.48	1271881.07	49	373201.94	1271678.47
37	371458.62	1271896.35	50	373732.64	1271599.86
38	371359.90	1271912.73	51	376375.37	1271289.50
39	371300.39	1271920.36	27	376429.46	1271290.70
Сектор 3.29					
Допустимая абсолютная высота 156.07 м					
№ п/п	МСК-12 зона 1		№ п/п	МСК-12 зона 1	
	X	Y		X	Y
	м	м		м	м
Внешняя граница					
1	376476.32	1268234.78	163	368436.94	1274195.17
2	376531.84	1268290.32	164	368382.52	1274138.54
3	376586.26	1268346.95	165	368329.22	1274080.85
4	376639.56	1268404.64	166	368277.06	1274022.13
5	376691.72	1268463.36	167	368226.07	1273962.40
6	376742.71	1268523.09	168	368176.26	1273901.68
7	376792.52	1268583.81	169	368127.65	1273839.99
8	376841.13	1268645.50	170	368080.26	1273777.36
9	376888.52	1268708.13	171	368034.11	1273713.81
10	376934.67	1268771.68	172	367989.22	1273649.37
11	376979.56	1268836.12	173	367945.60	1273584.06
12	377023.18	1268901.43	174	367903.27	1273517.90
13	377065.51	1268967.59	175	367862.25	1273450.92
14	377106.53	1269034.57	176	367822.55	1273383.16
15	377146.23	1269102.33	177	367784.19	1273314.63
16	377184.59	1269170.86	178	367747.18	1273245.35
17	377221.60	1269240.14	179	367711.54	1273175.37
18	377257.24	1269310.12	180	367677.28	1273104.69
19	377291.50	1269380.80	181	367644.42	1273033.36

20	377324.36	1269452.13	182	367612.96	1272961.40
21	377355.82	1269524.09	183	367582.92	1272888.83
22	377385.86	1269596.66	184	367554.31	1272815.69
23	377414.47	1269669.80	185	367527.14	1272742.00
24	377441.64	1269743.49	186	367501.43	1272667.79
25	377467.35	1269817.70	187	367477.17	1272593.09
26	377491.61	1269892.40	188	367454.39	1272517.93
27	377514.39	1269967.56	189	367433.09	1272442.33
28	377535.69	1270043.16	190	367413.28	1272366.33
29	377555.50	1270119.16	191	367394.96	1272289.96
30	377573.82	1270195.53	192	367378.15	1272213.24
31	377590.63	1270272.25	193	367362.84	1272136.21
32	377605.94	1270349.28	194	367349.05	1272058.89
33	377619.73	1270426.60	195	367336.78	1271981.32
34	377632.00	1270504.17	196	367326.04	1271903.52
35	377642.74	1270581.97	197	367316.83	1271825.52
36	377651.95	1270659.97	198	367309.15	1271747.36
37	377659.63	1270738.13	199	367303.00	1271669.06
38	377665.78	1270816.43	200	367298.39	1271590.66
39	377670.39	1270894.83	201	367295.33	1271512.18
40	377673.45	1270973.31	202	367293.80	1271433.66
41	377674.98	1271051.83	203	367293.82	1271355.12
42	377674.96	1271130.37	204	367295.38	1271276.59
43	377673.40	1271208.90	205	367298.48	1271198.12
44	377670.30	1271287.37	206	367303.12	1271119.72
45	377665.66	1271365.77	207	367309.30	1271041.42
46	377659.48	1271444.07	208	367317.02	1270963.26
47	377651.76	1271522.23	209	367326.27	1270885.27
48	377642.51	1271600.22	210	367337.05	1270807.47
49	377631.73	1271678.02	211	367349.35	1270729.91
50	377619.43	1271755.58	212	367363.17	1270652.59
51	377605.61	1271832.90	213	367378.51	1270575.57
52	377590.27	1271909.92	214	367395.36	1270498.86
53	377573.42	1271986.63	215	367413.71	1270422.49
54	377555.07	1272063.00	216	367433.56	1270346.50
55	377535.22	1272138.99	217	367454.89	1270270.92
56	377513.89	1272214.57	218	367477.71	1270195.77
57	377491.07	1272289.72	219	367502.00	1270121.08
58	377466.78	1272364.41	220	367527.74	1270046.88
59	377441.04	1272438.61	221	367554.94	1269973.20
60	377413.84	1272512.29	222	367583.59	1269900.07
61	377385.19	1272585.42	223	367613.66	1269827.52
62	377355.12	1272657.97	224	367645.15	1269755.57
63	377323.63	1272729.92	225	367678.04	1269684.25
64	377290.74	1272801.24	226	367712.34	1269613.60
65	377256.44	1272871.89	227	367748.01	1269543.62
66	377220.77	1272941.87	228	367785.05	1269474.37
67	377183.73	1273011.12	229	367823.44	1269405.85
68	377145.34	1273079.64	230	367863.16	1269338.10
69	377105.62	1273147.39	231	367904.22	1269271.15
70	377064.56	1273214.34	232	367946.57	1269205.01
71	377022.21	1273280.48	233	367990.22	1269139.72
72	376978.56	1273345.77	234	368035.14	1269075.29

73	376933.64	1273410.20	235	368081.32	1269011.77
74	376887.46	1273473.72	236	368128.74	1268949.16
75	376840.04	1273536.33	237	368177.37	1268887.49
76	376791.41	1273598.00	238	368227.21	1268826.79
77	376741.57	1273658.70	239	368278.23	1268767.08
78	376690.55	1273718.41	240	368330.42	1268708.38
79	376638.36	1273777.11	241	368383.74	1268650.72
80	376585.04	1273834.77	242	368438.19	1268594.12
81	376530.59	1273891.37	243	368493.73	1268538.60
82	376475.05	1273946.89	244	368550.36	1268484.18
83	376418.42	1274001.31	245	368608.05	1268430.88
84	376360.73	1274054.61	246	368666.77	1268378.72
85	376302.01	1274106.77	247	368726.50	1268327.73
86	376242.28	1274157.76	248	368787.22	1268277.92
87	376181.56	1274207.57	249	368848.91	1268229.31
88	376119.87	1274256.18	250	368911.54	1268181.92
89	376057.24	1274303.57	251	368975.09	1268135.77
90	375993.69	1274349.72	252	369039.53	1268090.88
91	375929.25	1274394.61	253	369104.84	1268047.26
92	375863.94	1274438.23	254	369171.00	1268004.93
93	375797.78	1274480.56	255	369237.98	1267963.91
94	375730.80	1274521.58	256	369305.74	1267924.21
95	375663.04	1274561.28	257	369374.27	1267885.85
96	375594.51	1274599.64	258	369443.55	1267848.84
97	375525.23	1274636.65	259	369513.53	1267813.20
98	375455.25	1274672.29	260	369584.21	1267778.94
99	375384.57	1274706.55	261	369655.54	1267746.08
100	375313.24	1274739.41	262	369727.50	1267714.62
101	375241.28	1274770.87	263	369800.07	1267684.58
102	375168.71	1274800.91	264	369873.21	1267655.97
103	375095.57	1274829.52	265	369946.90	1267628.80
104	375021.88	1274856.69	266	370021.11	1267603.09
105	374947.67	1274882.40	267	370095.81	1267578.83
106	374872.97	1274906.66	268	370170.97	1267556.05
107	374797.81	1274929.44	269	370246.57	1267534.75
108	374722.21	1274950.74	270	370322.57	1267514.94
109	374646.21	1274970.55	271	370398.94	1267496.62
110	374569.84	1274988.87	272	370475.66	1267479.81
111	374493.12	1275005.68	273	370552.69	1267464.50
112	374416.09	1275020.99	274	370630.01	1267450.71
113	374338.77	1275034.78	275	370707.58	1267438.44
114	374261.20	1275047.05	276	370785.38	1267427.70
115	374183.40	1275057.79	277	373166.92	1267122.63
116	371801.86	1275362.86	278	373244.92	1267113.42
117	371723.86	1275372.07	279	373323.08	1267105.74
118	371645.70	1275379.75	280	373401.38	1267099.59
119	371567.40	1275385.90	281	373479.78	1267094.98
120	371489.00	1275390.51	282	373558.26	1267091.92
121	371410.52	1275393.57	283	373636.78	1267090.39
122	371332.00	1275395.10	284	373715.32	1267090.41
123	371253.46	1275395.08	285	373793.85	1267091.97
124	371174.93	1275393.52	286	373872.32	1267095.07
125	371096.46	1275390.42	287	373950.72	1267099.71

126	371018.06	1275385.78	288	374029.02	1267105.89
127	370939.76	1275379.60	289	374107.18	1267113.61
128	370861.60	1275371.88	290	374185.17	1267122.86
129	370783.61	1275362.63	291	374262.97	1267133.64
130	370705.81	1275351.85	292	374340.53	1267145.94
131	370628.25	1275339.55	293	374417.85	1267159.76
132	370550.93	1275325.73	294	374494.87	1267175.10
133	370473.91	1275310.39	295	374571.58	1267191.95
134	370397.20	1275293.54	296	374647.95	1267210.30
135	370320.83	1275275.19	297	374723.94	1267230.15
136	370244.84	1275255.34	298	374799.52	1267251.48
137	370169.26	1275234.01	299	374874.67	1267274.30
138	370094.11	1275211.19	300	374949.36	1267298.59
139	370019.42	1275186.90	301	375023.56	1267324.33
140	369945.22	1275161.16	302	375097.24	1267351.53
141	369871.54	1275133.96	303	375170.37	1267380.18
142	369798.41	1275105.31	304	375242.92	1267410.25
143	369725.86	1275075.24	305	375314.87	1267441.74
144	369653.91	1275043.75	306	375386.19	1267474.63
145	369582.59	1275010.86	307	375456.84	1267508.93
146	369511.94	1274976.56	308	375526.82	1267544.60
147	369441.96	1274940.89	309	375596.07	1267581.64
148	369372.71	1274903.85	310	375664.59	1267620.03
149	369304.19	1274865.46	311	375732.34	1267659.75
150	369236.44	1274825.74	312	375799.29	1267700.81
151	369169.49	1274784.68	313	375865.43	1267743.16
152	369103.35	1274742.33	314	375930.72	1267786.81
153	369038.06	1274698.68	315	375995.15	1267831.73
154	368973.63	1274653.76	316	376058.67	1267877.91
155	368910.11	1274607.58	317	376121.28	1267925.33
156	368847.50	1274560.16	318	376182.95	1267973.96
157	368785.83	1274511.53	319	376243.65	1268023.80
158	368725.13	1274461.69	320	376303.36	1268074.82
159	368665.42	1274410.67	321	376362.06	1268127.01
160	368606.72	1274358.48	322	376419.72	1268180.33
161	368549.06	1274305.16	1	376476.32	1268234.78
162	368492.46	1274250.71	-	-	-
Внутренняя граница					
323	377190.04	1270131.44	348	367636.71	1271353.46
324	377318.22	1271132.07	349	367704.11	1271353.27
325	377250.82	1271132.26	350	368019.05	1271352.39
326	376935.87	1271133.13	351	368334.00	1271351.52
327	376620.92	1271134.01	352	368548.23	1271350.92
328	376409.46	1271134.60	353	368528.20	1271194.54
329	376429.46	1271290.70	354	371167.82	1270885.45
330	373800.78	1271598.51	355	371227.34	1270877.83
331	373741.26	1271606.14	356	371327.00	1270868.80
332	373443.52	1271650.69	357	371426.51	1270858.67
333	373245.63	1271680.27	358	371724.88	1270826.79
334	373146.49	1271693.18	359	371825.21	1270822.96
335	372052.47	1271810.05	360	371923.42	1270802.62
336	371952.31	1271815.13	361	373011.57	1270639.97
337	371854.25	1271836.71	362	373110.77	1270627.47

338	371557.48	1271881.07	363	373309.72	1270606.22
339	371458.62	1271896.35	364	373609.08	1270574.28
340	371359.90	1271912.73	365	373668.61	1270566.66
341	371300.39	1271920.36	366	376289.99	1270201.94
342	368668.09	1272286.59	367	376309.99	1270358.04
343	368648.06	1272130.21	368	376514.76	1270305.31
344	368440.60	1272183.63	369	376819.77	1270226.78
345	368135.59	1272262.17	370	377124.77	1270148.24
346	367830.59	1272340.70	323	377190.04	1270131.44
347	367765.32	1272357.51	-	-	-

Сектор 3.30					
Допустимая абсолютная высота от 156.07 м до 160.0 м					
№ п/п	МСК-12 зона 1		№ п/п	МСК-12 зона 1	
	X	Y		X	Y
	м	м		м	м
Внешняя граница					
1	376584.42	1268231.73	164	368327.37	1274194.59
2	376641.41	1268290.90	165	368272.06	1274134.83
3	376696.72	1268350.66	166	368219.47	1274075.67
4	376749.31	1268409.82	167	368169.05	1274016.69
5	376799.73	1268468.80	168	368116.88	1273953.23
6	376851.90	1268532.26	169	368066.43	1273889.31
7	376902.35	1268596.18	170	368018.65	1273826.21
8	376950.13	1268659.28	171	367973.01	1273763.46
9	376995.77	1268722.03	172	367925.98	1273696.10
10	377042.80	1268789.39	173	367880.70	1273628.42
11	377088.08	1268857.07	174	367838.01	1273561.76
12	377130.77	1268923.73	175	367797.44	1273495.63
13	377171.34	1268989.86	176	367755.84	1273424.79
14	377212.94	1269060.70	177	367716.01	1273353.76
15	377252.77	1269131.73	178	367678.68	1273283.96
16	377290.10	1269201.53	179	367643.43	1273214.85
17	377325.35	1269270.64	180	367607.51	1273140.96
18	377361.27	1269344.53	181	367573.38	1273067.03
19	377395.40	1269418.46	182	367541.64	1272994.52
20	377427.14	1269490.97	183	367511.92	1272922.85
21	377456.86	1269562.64	184	367481.91	1272846.37
22	377486.87	1269639.12	185	367453.69	1272769.99
23	377515.09	1269715.50	186	367427.74	1272695.21
24	377541.04	1269790.28	187	367403.73	1272621.43
25	377565.05	1269864.06	188	367379.81	1272542.83
26	377588.97	1269942.66	189	367357.66	1272464.47
27	377611.12	1270021.02	190	367357.15	1272462.61
28	377611.63	1270022.88	191	367337.66	1272387.89
29	377631.12	1270097.60	192	367319.52	1272312.45
30	377649.26	1270173.04	193	367301.84	1272232.22
31	377666.94	1270253.27	194	367285.91	1272152.37
32	377682.87	1270333.12	195	367271.98	1272074.45
33	377696.80	1270411.04	196	367259.81	1271997.82
34	377708.97	1270487.67	197	367248.48	1271916.45
35	377720.30	1270569.04	198	367238.86	1271835.59
36	377729.92	1270649.90	199	367231.09	1271756.82

Сектор 3.30					
Допустимая абсолютная высота от 156.07 м до 160.0 м					
№ п/п	МСК-12 зона 1		№ п/п	МСК-12 зона 1	
	Х	У		Х	У
	м	м		м	м
37	377737.69	1270728.67	200	367224.97	1271679.47
38	377743.81	1270806.02	201	367220.06	1271597.47
39	377748.72	1270888.02	202	367216.82	1271516.10
40	377751.96	1270969.39	203	367215.25	1271436.96
41	377753.53	1271048.53	204	367215.21	1271359.37
42	377753.57	1271126.12	205	367215.22	1271354.63
43	377753.56	1271130.86	206	367216.75	1271277.23
44	377752.03	1271208.26	207	367219.90	1271195.87
45	377748.88	1271289.62	208	367224.55	1271116.85
46	377744.23	1271368.64	209	367230.60	1271039.50
47	377738.18	1271445.99	210	367238.58	1270957.73
48	377730.20	1271527.76	211	367248.11	1270876.86
49	377720.67	1271608.63	212	367258.94	1270798.45
50	377709.84	1271687.04	213	367271.04	1270721.81
51	377697.74	1271763.68	214	367285.41	1270640.92
52	377683.37	1271844.57	215	367301.25	1270561.05
53	377667.53	1271924.44	216	367318.20	1270483.73
54	377650.58	1272001.76	217	367336.28	1270408.28
55	377632.50	1272077.21	218	367356.95	1270328.77
56	377611.83	1272156.72	219	367379.01	1270250.39
57	377589.77	1272235.10	220	367401.97	1270174.63
58	377566.81	1272310.86	221	367425.92	1270100.83
59	377542.86	1272384.66	222	367452.76	1270023.19
60	377516.02	1272462.30	223	367480.91	1269946.78
61	377487.87	1272538.71	224	367509.74	1269873.06
62	377459.04	1272612.43	225	367539.40	1269801.37
63	377429.38	1272684.12	226	367572.26	1269726.07
64	377396.52	1272759.42	227	367606.31	1269652.10
65	377362.47	1272833.39	228	367640.84	1269580.88
66	377327.94	1272904.61	229	367676.03	1269511.73
67	377292.75	1272973.76	230	367714.69	1269439.24
68	377254.09	1273046.25	231	367754.44	1269368.17
69	377214.34	1273117.32	232	367794.46	1269299.87
70	377174.32	1273185.62	233	367834.97	1269233.70
71	377133.81	1273251.79	234	367879.20	1269164.47
72	377089.58	1273321.02	235	367924.40	1269096.74
73	377044.38	1273388.75	236	367969.65	1269031.79
74	376999.13	1273453.70	237	368015.22	1268969.00
75	376953.56	1273516.49	238	368064.75	1268903.45
76	376904.03	1273582.04	239	368115.13	1268839.48
77	376853.65	1273646.01	240	368165.33	1268778.28
78	376803.45	1273707.21	241	368215.69	1268719.26
79	376753.09	1273766.23	242	368270.21	1268657.80
80	376698.57	1273827.69	243	368325.45	1268597.98
81	376643.33	1273887.51	244	368380.30	1268540.91
82	376588.48	1273944.58	245	368435.14	1268486.02
83	376533.64	1273999.47	246	368494.31	1268429.03
84	376474.47	1274056.46	247	368554.07	1268373.72

Сектор 3.30					
Допустимая абсолютная высота от 156.07 м до 160.0 м					
№ п/п	МСК-12 зона 1		№ п/п	МСК-12 зона 1	
	X	Y		X	Y
	м	м		м	м
85	376414.71	1274111.77	248	368613.23	1268321.13
86	376355.55	1274164.36	249	368672.21	1268270.71
87	376296.57	1274214.78	250	368735.67	1268218.54
88	376233.11	1274266.95	251	368799.59	1268168.09
89	376169.19	1274317.40	252	368862.69	1268120.31
90	376106.09	1274365.18	253	368925.44	1268074.67
91	376043.34	1274410.82	254	368992.80	1268027.64
92	375975.98	1274457.85	255	369060.48	1267982.36
93	375908.30	1274503.13	256	369127.14	1267939.67
94	375841.64	1274545.82	257	369193.27	1267899.10
95	375775.51	1274586.39	258	369264.11	1267857.50
96	375704.67	1274627.99	259	369335.14	1267817.67
97	375633.64	1274667.82	260	369404.94	1267780.34
98	375563.84	1274705.15	261	369474.05	1267745.09
99	375494.73	1274740.40	262	369547.94	1267709.17
100	375420.84	1274776.32	263	369621.87	1267675.04
101	375346.91	1274810.45	264	369694.38	1267643.30
102	375274.40	1274842.19	265	369766.05	1267613.58
103	375202.73	1274871.91	266	369842.53	1267583.57
104	375126.25	1274901.92	267	369918.91	1267555.35
105	375049.87	1274930.14	268	369993.69	1267529.40
106	374975.09	1274956.09	269	370067.47	1267505.39
107	374901.31	1274980.10	270	370146.07	1267481.47
108	374822.71	1275004.02	271	370224.43	1267459.32
109	374744.35	1275026.17	272	370301.01	1267439.32
110	374667.77	1275046.17	273	370376.45	1267421.18
111	374592.33	1275064.31	274	370456.68	1267403.50
112	374512.10	1275081.99	275	370536.53	1267387.57
113	374432.25	1275097.92	276	370614.45	1267373.64
114	374354.33	1275111.85	277	370691.08	1267361.47
115	374277.70	1275124.02	278	373156.19	1267044.76
116	371812.59	1275440.73	279	373234.85	1267035.45
117	371732.51	1275450.20	280	373313.62	1267027.68
118	371655.16	1275457.81	281	373390.97	1267021.56
119	371577.81	1275463.93	282	373472.97	1267016.65
120	371495.81	1275468.84	283	373554.34	1267013.41
121	371414.44	1275472.08	284	373633.48	1267011.84
122	371335.30	1275473.65	285	373711.07	1267011.80
123	371257.71	1275473.69	286	373793.21	1267013.34
124	371175.57	1275472.15	287	373874.57	1267016.49
125	371094.21	1275469.00	288	373953.59	1267021.14
126	371015.19	1275464.35	289	374030.94	1267027.19
127	370937.84	1275458.30	290	374112.71	1267035.17
128	370856.07	1275450.32	291	374193.58	1267044.70
129	370775.20	1275440.79	292	374271.99	1267055.53
130	370696.79	1275429.96	293	374348.63	1267067.63
131	370620.15	1275417.86	294	374429.52	1267082.00
132	370539.26	1275403.49	295	374509.39	1267097.84

Сектор 3.30					
Допустимая абсолютная высота от 156.07 м до 160.0 м					
№ п/п	МСК-12 зона I		№ п/п	МСК-12 зона I	
	X	Y		X	Y
	м	м		м	м
133	370459.39	1275387.65	296	374586.71	1267114.79
134	370382.07	1275370.70	297	374662.16	1267132.87
135	370306.62	1275352.62	298	374741.67	1267153.54
136	370227.11	1275331.95	299	374820.05	1267175.60
137	370148.73	1275309.89	300	374895.81	1267198.56
138	370072.97	1275286.93	301	374969.61	1267222.51
139	369999.17	1275262.98	302	375047.25	1267249.35
140	369921.53	1275236.14	303	375123.66	1267277.50
141	369845.12	1275207.99	304	375200.24	1267307.47
142	369771.40	1275179.16	305	375269.07	1267335.99
143	369699.71	1275149.50	306	375344.37	1267368.85
144	369624.41	1275116.64	307	375418.34	1267402.90
145	369550.44	1275082.59	308	375489.56	1267437.43
146	369479.22	1275048.06	309	375558.71	1267472.62
147	369410.07	1275012.87	310	375631.20	1267511.28
148	369337.58	1274974.21	311	375702.27	1267551.03
149	369266.51	1274934.46	312	375770.57	1267591.05
150	369198.21	1274894.44	313	375836.74	1267631.56
151	369132.04	1274853.93	314	375905.97	1267675.79
152	369062.81	1274809.70	315	375973.70	1267720.99
153	368995.08	1274764.50	316	376038.65	1267766.24
154	368930.13	1274719.25	317	376101.44	1267811.81
155	368863.11	1274670.58	318	376166.99	1267861.34
156	368800.01	1274622.80	319	376230.96	1267911.72
157	368737.82	1274573.77	320	376292.16	1267961.92
158	368676.62	1274523.57	321	376351.18	1268012.28
159	368617.60	1274473.21	322	376412.64	1268066.80
160	368556.14	1274418.69	323	376472.46	1268122.04
161	368496.32	1274363.45	324	376529.53	1268176.89
162	368439.25	1274308.60	1	376584.42	1268231.73
163	368384.36	1274253.76	-	-	-
Внутренняя граница					
325	376476.32	1268234.78	487	368436.94	1274195.17
326	376531.84	1268290.32	488	368382.52	1274138.54
327	376586.26	1268346.95	489	368329.22	1274080.85
328	376639.56	1268404.64	490	368277.06	1274022.13
329	376691.72	1268463.36	491	368226.07	1273962.40
330	376742.71	1268523.09	492	368176.26	1273901.68
331	376792.52	1268583.81	493	368127.65	1273839.99
332	376841.13	1268645.50	494	368080.26	1273777.36
333	376888.52	1268708.13	495	368034.11	1273713.81
334	376934.67	1268771.68	496	367989.22	1273649.37
335	376979.56	1268836.12	497	367945.60	1273584.06
336	377023.18	1268901.43	498	367903.27	1273517.90
337	377065.51	1268967.59	499	367862.25	1273450.92
338	377106.53	1269034.57	500	367822.55	1273383.16
339	377146.23	1269102.33	501	367784.19	1273314.63
340	377184.59	1269170.86	502	367747.18	1273245.35

Сектор 3.30					
Допустимая абсолютная высота от 156.07 м до 160.0 м					
№ п/п	МСК-12 зона 1		№ п/п	МСК-12 зона 1	
	X	Y		X	Y
	м	м		м	м
341	377221.60	1269240.14	503	367711.54	1273175.37
342	377257.24	1269310.12	504	367677.28	1273104.69
343	377291.50	1269380.80	505	367644.42	1273033.36
344	377324.36	1269452.13	506	367612.96	1272961.40
345	377355.82	1269524.09	507	367582.92	1272888.83
346	377385.86	1269596.66	508	367554.31	1272815.69
347	377414.47	1269669.80	509	367527.14	1272742.00
348	377441.64	1269743.49	510	367501.43	1272667.79
349	377467.35	1269817.70	511	367477.17	1272593.09
350	377491.61	1269892.40	512	367454.39	1272517.93
351	377514.39	1269967.56	513	367433.09	1272442.33
352	377535.69	1270043.16	514	367413.28	1272366.33
353	377555.50	1270119.16	515	367394.96	1272289.96
354	377573.82	1270195.53	516	367378.15	1272213.24
355	377590.63	1270272.25	517	367362.84	1272136.21
356	377605.94	1270349.28	518	367349.05	1272058.89
357	377619.73	1270426.60	519	367336.78	1271981.32
358	377632.00	1270504.17	520	367326.04	1271903.52
359	377642.74	1270581.97	521	367316.83	1271825.52
360	377651.95	1270659.97	522	367309.15	1271747.36
361	377659.63	1270738.13	523	367303.00	1271669.06
362	377665.78	1270816.43	524	367298.39	1271590.66
363	377670.39	1270894.83	525	367295.33	1271512.18
364	377673.45	1270973.31	526	367293.80	1271433.66
365	377674.98	1271051.83	527	367293.82	1271355.12
366	377674.96	1271130.37	528	367295.38	1271276.59
367	377673.40	1271208.90	529	367298.48	1271198.12
368	377670.30	1271287.37	530	367303.12	1271119.72
369	377665.66	1271365.77	531	367309.30	1271041.42
370	377659.48	1271444.07	532	367317.02	1270963.26
371	377651.76	1271522.23	533	367326.27	1270885.27
372	377642.51	1271600.22	534	367337.05	1270807.47
373	377631.73	1271678.02	535	367349.35	1270729.91
374	377619.43	1271755.58	536	367363.17	1270652.59
375	377605.61	1271832.90	537	367378.51	1270575.57
376	377590.27	1271909.92	538	367395.36	1270498.86
377	377573.42	1271986.63	539	367413.71	1270422.49
378	377555.07	1272063.00	540	367433.56	1270346.50
379	377535.22	1272138.99	541	367454.89	1270270.92
380	377513.89	1272214.57	542	367477.71	1270195.77
381	377491.07	1272289.72	543	367502.00	1270121.08
382	377466.78	1272364.41	544	367527.74	1270046.88
383	377441.04	1272438.61	545	367554.94	1269973.20
384	377413.84	1272512.29	546	367583.59	1269900.07
385	377385.19	1272585.42	547	367613.66	1269827.52
386	377355.12	1272657.97	548	367645.15	1269755.57
387	377323.63	1272729.92	549	367678.04	1269684.25
388	377290.74	1272801.24	550	367712.34	1269613.60

Сектор 3.30					
Допустимая абсолютная высота от 156.07 м до 160.0 м					
№ п/п	МСК-12 зона 1		№ п/п	МСК-12 зона 1	
	X	Y		X	Y
	м	м		м	м
389	377256.44	1272871.89	551	367748.01	1269543.62
390	377220.77	1272941.87	552	367785.05	1269474.37
391	377183.73	1273011.12	553	367823.44	1269405.85
392	377145.34	1273079.64	554	367863.16	1269338.10
393	377105.62	1273147.39	555	367904.22	1269271.15
394	377064.56	1273214.34	556	367946.57	1269205.01
395	377022.21	1273280.48	557	367990.22	1269139.72
396	376978.56	1273345.77	558	368035.14	1269075.29
397	376933.64	1273410.20	559	368081.32	1269011.77
398	376887.46	1273473.72	560	368128.74	1268949.16
399	376840.04	1273536.33	561	368177.37	1268887.49
400	376791.41	1273598.00	562	368227.21	1268826.79
401	376741.57	1273658.70	563	368278.23	1268767.08
402	376690.55	1273718.41	564	368330.42	1268708.38
403	376638.36	1273777.11	565	368383.74	1268650.72
404	376585.04	1273834.77	566	368438.19	1268594.12
405	376530.59	1273891.37	567	368493.73	1268538.60
406	376475.05	1273946.89	568	368550.36	1268484.18
407	376418.42	1274001.31	569	368608.05	1268430.88
408	376360.73	1274054.61	570	368666.77	1268378.72
409	376302.01	1274106.77	571	368726.50	1268327.73
410	376242.28	1274157.76	572	368787.22	1268277.92
411	376181.56	1274207.57	573	368848.91	1268229.31
412	376119.87	1274256.18	574	368911.54	1268181.92
413	376057.24	1274303.57	575	368975.09	1268135.77
414	375993.69	1274349.72	576	369039.53	1268090.88
415	375929.25	1274394.61	577	369104.84	1268047.26
416	375863.94	1274438.23	578	369171.00	1268004.93
417	375797.78	1274480.56	579	369237.98	1267963.91
418	375730.80	1274521.58	580	369305.74	1267924.21
419	375663.04	1274561.28	581	369374.27	1267885.85
420	375594.51	1274599.64	582	369443.55	1267848.84
421	375525.23	1274636.65	583	369513.53	1267813.20
422	375455.25	1274672.29	584	369584.21	1267778.94
423	375384.57	1274706.55	585	369655.54	1267746.08
424	375313.24	1274739.41	586	369727.50	1267714.62
425	375241.28	1274770.87	587	369800.07	1267684.58
426	375168.71	1274800.91	588	369873.21	1267655.97
427	375095.57	1274829.52	589	369946.90	1267628.80
428	375021.88	1274856.69	590	370021.11	1267603.09
429	374947.67	1274882.40	591	370095.81	1267578.83
430	374872.97	1274906.66	592	370170.97	1267556.05
431	374797.81	1274929.44	593	370246.57	1267534.75
432	374722.21	1274950.74	594	370322.57	1267514.94
433	374646.21	1274970.55	595	370398.94	1267496.62
434	374569.84	1274988.87	596	370475.66	1267479.81
435	374493.12	1275005.68	597	370552.69	1267464.50
436	374416.09	1275020.99	598	370630.01	1267450.71

Сектор 3.30					
Допустимая абсолютная высота от 156.07 м до 160.0 м					
№ п/п	МСК-12 зона 1		№ п/п	МСК-12 зона 1	
	X	Y		X	Y
	м	м		м	м
437	374338.77	1275034.78	599	370707.58	1267438.44
438	374261.20	1275047.05	600	370785.38	1267427.70
439	374183.40	1275057.79	601	373166.92	1267122.63
440	371801.86	1275362.86	602	373244.92	1267113.42
441	371723.86	1275372.07	603	373323.08	1267105.74
442	371645.70	1275379.75	604	373401.38	1267099.59
443	371567.40	1275385.90	605	373479.78	1267094.98
444	371489.00	1275390.51	606	373558.26	1267091.92
445	371410.52	1275393.57	607	373636.78	1267090.39
446	371332.00	1275395.10	608	373715.32	1267090.41
447	371253.46	1275395.08	609	373793.85	1267091.97
448	371174.93	1275393.52	610	373872.32	1267095.07
449	371096.46	1275390.42	611	373950.72	1267099.71
450	371018.06	1275385.78	612	374029.02	1267105.89
451	370939.76	1275379.60	613	374107.18	1267113.61
452	370861.60	1275371.88	614	374185.17	1267122.86
453	370783.61	1275362.63	615	374262.97	1267133.64
454	370705.81	1275351.85	616	374340.53	1267145.94
455	370628.25	1275339.55	617	374417.85	1267159.76
456	370550.93	1275325.73	618	374494.87	1267175.10
457	370473.91	1275310.39	619	374571.58	1267191.95
458	370397.20	1275293.54	620	374647.95	1267210.30
459	370320.83	1275275.19	621	374723.94	1267230.15
460	370244.84	1275255.34	622	374799.52	1267251.48
461	370169.26	1275234.01	623	374874.67	1267274.30
462	370094.11	1275211.19	624	374949.36	1267298.59
463	370019.42	1275186.90	625	375023.56	1267324.33
464	369945.22	1275161.16	626	375097.24	1267351.53
465	369871.54	1275133.96	627	375170.37	1267380.18
466	369798.41	1275105.31	628	375242.92	1267410.25
467	369725.86	1275075.24	629	375314.87	1267441.74
468	369653.91	1275043.75	630	375386.19	1267474.63
469	369582.59	1275010.86	631	375456.84	1267508.93
470	369511.94	1274976.56	632	375526.82	1267544.60
471	369441.96	1274940.89	633	375596.07	1267581.64
472	369372.71	1274903.85	634	375664.59	1267620.03
473	369304.19	1274865.46	635	375732.34	1267659.75
474	369236.44	1274825.74	636	375799.29	1267700.81
475	369169.49	1274784.68	637	375865.43	1267743.16
476	369103.35	1274742.33	638	375930.72	1267786.81
477	369038.06	1274698.68	639	375995.15	1267831.73
478	368973.63	1274653.76	640	376058.67	1267877.91
479	368910.11	1274607.58	641	376121.28	1267925.33
480	368847.50	1274560.16	642	376182.95	1267973.96
481	368785.83	1274511.53	643	376243.65	1268023.80
482	368725.13	1274461.69	644	376303.36	1268074.82
483	368665.42	1274410.67	645	376362.06	1268127.01
484	368606.72	1274358.48	646	376419.72	1268180.33

Сектор 3.30					
Допустимая абсолютная высота от 156.07 м до 160.0 м					
№ п/п	МСК-12 зона 1		№ п/п	МСК-12 зона 1	
	X	Y		X	Y
	м	м		м	м
485	368549.06	1274305.16	325	376476.32	1268234.78
486	368492.46	1274250.71	-	-	-

Сектор 3.31					
Допустимая абсолютная высота от 160.0 м до 164.05 м					
№ п/п	МСК-12 зона 1		№ п/п	МСК-12 зона 1	
	X	Y		X	Y
	м	м		м	м
1	367215.22	1271354.63	17	367278.80	1272482.79
2	367215.21	1271359.37	18	367255.05	1272409.92
3	367215.25	1271436.96	19	367232.43	1272333.36
4	367216.82	1271516.10	20	367211.97	1272256.22
5	367220.06	1271597.47	21	367191.82	1272170.54
6	367224.97	1271679.47	22	367175.91	1272092.23
7	367231.09	1271756.82	23	367162.21	1272013.51
8	367238.86	1271835.59	24	367150.75	1271934.42
9	367248.48	1271916.45	25	367140.55	1271846.70
10	367259.81	1271997.82	26	367133.76	1271767.03
11	367271.98	1272074.45	27	367129.23	1271687.17
12	367285.91	1272152.37	28	367126.95	1271607.16
13	367301.84	1272232.22	29	367126.92	1271519.09
14	367319.52	1272312.45	30	367129.35	1271439.11
15	367337.66	1272387.89	31	367134.32	1271354.86
16	367357.15	1272462.61	1	367215.22	1271354.63

Сектор 3.32					
Допустимая абсолютная высота от 160.0 м до 164.37 м					
№ п/п	МСК-12 зона 1		№ п/п	МСК-12 зона 1	
	X	Y		X	Y
	м	м		м	м
1	377719.94	1270073.86	17	377753.53	1271048.53
2	377742.58	1270150.47	18	377751.96	1270969.39
3	377763.06	1270227.66	19	377748.72	1270888.02
4	377783.30	1270313.68	20	377743.81	1270806.02
5	377799.22	1270392.03	21	377737.69	1270728.67
6	377812.93	1270470.80	22	377729.92	1270649.90
7	377824.41	1270549.94	23	377720.30	1270569.04
8	377834.65	1270638.02	24	377708.97	1270487.67
9	377841.45	1270717.74	25	377696.80	1270411.04
10	377845.99	1270797.65	26	377682.87	1270333.12
11	377848.28	1270877.71	27	377666.94	1270253.27
12	377848.31	1270966.13	28	377649.26	1270173.04
13	377845.89	1271046.17	29	377631.12	1270097.60
14	377840.91	1271130.61	30	377611.63	1270022.88
15	377753.56	1271130.86	31	377696.22	1270001.10
16	377753.57	1271126.12	1	377719.94	1270073.86

Сектор 3.33					
Допустимая абсолютная высота от 160.0 м до 165.0 м					
№ п/п	МСК-12 зона I		№ п/п	МСК-12 зона I	
	X	Y		X	Y
	м	м		м	м
Контур 3.33.1					
1	377853.56	1271130.58	150	367357.66	1272464.47
2	377852.08	1271206.93	151	367379.81	1272542.83
3	377848.82	1271293.14	152	367403.73	1272621.43
4	377844.26	1271371.28	153	367427.74	1272695.21
5	377837.52	1271458.16	154	367453.69	1272769.99
6	377830.05	1271534.29	155	367481.91	1272846.37
7	377820.03	1271619.98	156	367511.92	1272922.85
8	377809.36	1271697.52	157	367541.64	1272994.52
9	377795.82	1271783.60	158	367573.38	1273067.03
10	377782.40	1271858.91	159	367607.51	1273140.96
11	377765.69	1271943.55	160	367643.43	1273214.85
12	377748.97	1272020.01	161	367678.68	1273283.96
13	377728.72	1272104.77	162	367716.01	1273353.76
14	377709.42	1272178.79	163	367755.84	1273424.79
15	377686.13	1272261.86	164	367797.44	1273495.63
16	377663.46	1272336.77	165	367838.01	1273561.76
17	377636.62	1272419.68	166	367880.70	1273628.42
18	377611.58	1272491.96	167	367925.98	1273696.10
19	377581.84	1272572.94	168	367973.01	1273763.46
20	377553.36	1272645.85	169	368018.65	1273826.21
21	377520.10	1272726.39	170	368066.43	1273889.31
22	377489.46	1272796.48	171	368116.88	1273953.23
23	377453.46	1272874.89	172	368169.05	1274016.69
24	377419.35	1272945.33	173	368219.47	1274075.67
25	377379.87	1273023.02	174	368272.06	1274134.83
26	377343.83	1273090.49	175	368327.37	1274194.59
27	377301.79	1273165.83	176	368384.36	1274253.76
28	377262.26	1273233.38	177	368439.25	1274308.60
29	377216.81	1273307.73	178	368496.32	1274363.45
30	377175.58	1273372.17	179	368556.14	1274418.69
31	377127.76	1273443.97	180	368617.60	1274473.21
32	377083.05	1273508.21	181	368676.62	1274523.57
33	377031.90	1273578.77	182	368737.82	1274573.77
34	376985.75	1273639.77	183	368800.01	1274622.80
35	376932.44	1273707.60	184	368863.11	1274670.58
36	376882.83	1273768.14	185	368930.13	1274719.25
37	376826.31	1273834.47	186	368995.08	1274764.50
38	376775.51	1273891.66	187	369062.81	1274809.70
39	376717.04	1273955.10	188	369132.04	1274853.93
40	376662.83	1274011.55	189	369198.21	1274894.44
41	376601.28	1274073.24	190	369266.51	1274934.46
42	376546.16	1274126.27	191	369337.58	1274974.21
43	376482.89	1274184.93	192	369410.07	1275012.87
44	376424.42	1274236.96	193	369479.22	1275048.06
45	376358.21	1274293.63	194	369550.44	1275082.59
46	376299.10	1274342.17	195	369624.41	1275116.64
47	376231.42	1274395.68	196	369699.71	1275149.50

Сектор 3.33					
Допустимая абсолютная высота от 160.0 м до 165.0 м					
№ п/п	МСК-12 зона 1		№ п/п	МСК-12 зона 1	
	X	Y		X	Y
	м	м		м	м
48	376169.05	1274442.96	197	369771.40	1275179.16
49	376098.61	1274494.26	198	369845.12	1275207.99
50	376035.86	1274538.02	199	369921.53	1275236.14
51	375964.20	1274586.05	200	369999.17	1275262.98
52	375898.31	1274628.29	201	370072.97	1275286.93
53	375824.06	1274673.91	202	370148.73	1275309.89
54	375758.07	1274712.61	203	370227.11	1275331.95
55	375682.86	1274754.87	204	370306.62	1275352.62
56	375613.86	1274791.81	205	370382.07	1275370.70
57	375536.26	1274831.46	206	370459.39	1275387.65
58	375467.44	1274864.86	207	370539.26	1275403.49
59	375389.15	1274901.10	208	370620.15	1275417.86
60	375317.46	1274932.51	209	370696.79	1275429.96
61	375236.99	1274965.95	210	370775.20	1275440.79
62	375165.76	1274993.85	211	370856.07	1275450.32
63	375084.86	1275023.83	212	370937.84	1275458.30
64	375010.93	1275049.52	213	371015.19	1275464.35
65	374928.08	1275076.54	214	371094.21	1275469.00
66	374854.89	1275098.77	215	371175.57	1275472.15
67	374771.89	1275122.31	216	371257.71	1275473.69
68	374696.17	1275142.12	217	371335.30	1275473.65
69	374611.46	1275162.56	218	371414.44	1275472.08
70	374536.75	1275178.97	219	371495.81	1275468.84
71	374452.15	1275195.93	220	371577.81	1275463.93
72	374375.12	1275209.74	221	371655.16	1275457.81
73	374289.06	1275223.46	222	371732.51	1275450.20
74	371824.55	1275540.01	223	371812.59	1275440.73
75	371745.63	1275549.36	224	374277.70	1275124.02
76	371668.20	1275557.02	225	374354.33	1275111.85
77	371581.34	1275563.96	226	374432.25	1275097.92
78	371504.98	1275568.48	227	374512.10	1275081.99
79	371418.77	1275572.00	228	374592.33	1275064.31
80	371340.52	1275573.58	229	374667.77	1275046.17
81	371253.38	1275573.68	230	374744.35	1275026.17
82	371176.90	1275572.20	231	374822.71	1275004.02
83	371090.69	1275568.94	232	374901.31	1274980.10
84	371012.55	1275564.38	233	374975.09	1274956.09
85	370925.67	1275557.64	234	375049.87	1274930.14
86	370849.54	1275550.17	235	375126.25	1274901.92
87	370763.85	1275540.15	236	375202.73	1274871.91
88	370686.31	1275529.48	237	375274.40	1274842.19
89	370600.23	1275515.94	238	375346.91	1274810.45
90	370524.92	1275502.52	239	375420.84	1274776.32
91	370440.28	1275485.81	240	375494.73	1274740.40
92	370363.82	1275469.09	241	375563.84	1274705.15
93	370279.06	1275448.84	242	375633.64	1274667.82
94	370205.04	1275429.54	243	375704.67	1274627.99
95	370121.97	1275406.25	244	375775.51	1274586.39

Сектор 3.33					
Допустимая абсолютная высота от 160.0 м до 165.0 м					
№ п/п	МСК-12 зона 1		№ п/п	МСК-12 зона 1	
	X	Y		X	Y
	м	м		м	м
96	370047.06	1275383.58	245	375841.64	1274545.82
97	369964.15	1275356.74	246	375908.30	1274503.13
98	369891.87	1275331.70	247	375975.98	1274457.85
99	369810.89	1275301.96	248	376043.34	1274410.82
100	369737.98	1275273.48	249	376106.09	1274365.18
101	369657.44	1275240.22	250	376169.19	1274317.40
102	369587.35	1275209.58	251	376233.11	1274266.95
103	369508.94	1275173.58	252	376296.57	1274214.78
104	369438.50	1275139.47	253	376355.55	1274164.36
105	369360.81	1275099.99	254	376414.71	1274111.77
106	369293.34	1275063.95	255	376474.47	1274056.46
107	369218.00	1275021.91	256	376533.64	1273999.47
108	369150.45	1274982.38	257	376588.48	1273944.58
109	369076.10	1274936.93	258	376643.33	1273887.51
110	369011.66	1274895.70	259	376698.57	1273827.69
111	368939.86	1274847.88	260	376753.09	1273766.23
112	368875.62	1274803.17	261	376803.45	1273707.21
113	368801.99	1274749.75	262	376853.65	1273646.01
114	368739.19	1274702.18	263	376904.03	1273582.04
115	368676.23	1274652.56	264	376953.56	1273516.49
116	368615.69	1274602.95	265	376999.13	1273453.70
117	368549.36	1274546.43	266	377044.38	1273388.75
118	368492.17	1274495.63	267	377089.58	1273321.02
119	368428.73	1274437.16	268	377133.81	1273251.79
120	368372.28	1274382.95	269	377174.32	1273185.62
121	368310.59	1274321.40	270	377214.34	1273117.32
122	368257.56	1274266.28	271	377254.09	1273046.25
123	368198.90	1274203.01	272	377292.75	1272973.76
124	368146.87	1274144.54	273	377327.94	1272904.61
125	368090.20	1274078.33	274	377362.47	1272833.39
126	368041.66	1274019.22	275	377396.52	1272759.42
127	367988.15	1273951.54	276	377429.38	1272684.12
128	367940.87	1273889.17	277	377459.04	1272612.43
129	367889.57	1273818.73	278	377487.87	1272538.71
130	367845.81	1273755.98	279	377516.02	1272462.30
131	367797.78	1273684.32	280	377542.86	1272384.66
132	367755.54	1273618.43	281	377566.81	1272310.86
133	367709.92	1273544.18	282	377589.77	1272235.10
134	367671.22	1273478.19	283	377611.83	1272156.72
135	367628.96	1273402.98	284	377632.50	1272077.21
136	367592.02	1273333.98	285	377650.58	1272001.76
137	367552.37	1273256.38	286	377667.53	1271924.44
138	367518.97	1273187.56	287	377683.37	1271844.57
139	367482.73	1273109.27	288	377697.74	1271763.68
140	367451.32	1273037.58	289	377709.84	1271687.04
141	367417.88	1272957.11	290	377720.67	1271608.63
142	367389.98	1272885.88	291	377730.20	1271527.76
143	367360.00	1272804.98	292	377738.18	1271445.99

Сектор 3.33					
Допустимая абсолютная высота от 160.0 м до 165.0 м					
№ п/п	МСК-12 зона 1		№ п/п	МСК-12 зона 1	
	X	Y		X	Y
	м	м		м	м
144	367334.31	1272731.05	293	377744.23	1271368.64
145	367307.29	1272648.20	294	377748.88	1271289.62
146	367285.06	1272575.01	295	377752.03	1271208.26
147	367260.31	1272487.55	296	377753.56	1271130.86
148	367278.80	1272482.79	297	377840.91	1271130.61
149	367357.15	1272462.61	1	377853.56	1271130.58
Контур 3.33.2					
298	376596.50	1268102.54	447	367794.46	1269299.87
299	376658.19	1268164.09	448	367754.44	1269368.17
300	376711.22	1268219.21	449	367714.69	1269439.24
301	376769.88	1268282.48	450	367676.03	1269511.73
302	376821.91	1268340.95	451	367640.84	1269580.88
303	376878.58	1268407.16	452	367606.31	1269652.10
304	376927.12	1268466.27	453	367572.26	1269726.07
305	376980.63	1268533.95	454	367539.40	1269801.37
306	377027.91	1268596.32	455	367509.74	1269873.06
307	377079.21	1268666.76	456	367480.91	1269946.78
308	377122.97	1268729.51	457	367452.76	1270023.19
309	377171.00	1268801.17	458	367425.92	1270100.83
310	377213.24	1268867.06	459	367401.97	1270174.63
311	377258.86	1268941.31	460	367379.01	1270250.39
312	377297.56	1269007.30	461	367356.95	1270328.77
313	377339.82	1269082.51	462	367336.28	1270408.28
314	377376.76	1269151.51	463	367318.20	1270483.73
315	377416.41	1269229.11	464	367301.25	1270561.05
316	377449.81	1269297.93	465	367285.41	1270640.92
317	377486.05	1269376.22	466	367271.04	1270721.81
318	377517.46	1269447.91	467	367258.94	1270798.45
319	377550.90	1269528.38	468	367248.11	1270876.86
320	377578.80	1269599.61	469	367238.58	1270957.73
321	377608.78	1269680.51	470	367230.60	1271039.50
322	377634.47	1269754.44	471	367224.55	1271116.85
323	377661.49	1269837.29	472	367219.90	1271195.87
324	377683.72	1269910.48	473	367216.75	1271277.23
325	377708.47	1269997.94	474	367215.22	1271354.63
326	377696.22	1270001.10	475	367134.32	1271354.86
327	377611.63	1270022.88	476	367115.22	1271354.91
328	377611.12	1270021.02	477	367116.70	1271278.56
329	377588.97	1269942.66	478	367119.96	1271192.35
330	377565.05	1269864.06	479	367124.52	1271114.21
331	377541.04	1269790.28	480	367131.26	1271027.33
332	377515.09	1269715.50	481	367138.73	1270951.20
333	377486.87	1269639.12	482	367148.75	1270865.51
334	377456.86	1269562.64	483	367159.42	1270787.97
335	377427.14	1269490.97	484	367172.96	1270701.89
336	377395.40	1269418.46	485	367186.38	1270626.58
337	377361.27	1269344.53	486	367203.09	1270541.94
338	377325.35	1269270.64	487	367219.81	1270465.48

Сектор 3.33					
Допустимая абсолютная высота от 160.0 м до 165.0 м					
№ п/п	МСК-12 зона 1		№ п/п	МСК-12 зона 1	
	X	Y		X	Y
	м	м		м	м
339	377290.10	1269201.53	488	367240.06	1270380.72
340	377252.77	1269131.73	489	367259.36	1270306.70
341	377212.94	1269060.70	490	367282.65	1270223.63
342	377171.34	1268989.86	491	367305.32	1270148.72
343	377130.77	1268923.73	492	367332.16	1270065.81
344	377088.08	1268857.07	493	367357.20	1269993.53
345	377042.80	1268789.39	494	367386.94	1269912.55
346	376995.77	1268722.03	495	367415.42	1269839.64
347	376950.13	1268659.28	496	367448.68	1269759.10
348	376902.35	1268596.18	497	367479.32	1269689.01
349	376851.90	1268532.26	498	367515.32	1269610.60
350	376799.73	1268468.80	499	367549.43	1269540.16
351	376749.31	1268409.82	500	367588.91	1269462.47
352	376696.72	1268350.66	501	367624.95	1269395.00
353	376641.41	1268290.90	502	367666.99	1269319.66
354	376584.42	1268231.73	503	367706.52	1269252.11
355	376529.53	1268176.89	504	367751.97	1269177.76
356	376472.46	1268122.04	505	367793.20	1269113.32
357	376412.64	1268066.80	506	367841.02	1269041.52
358	376351.18	1268012.28	507	367885.73	1268977.28
359	376292.16	1267961.92	508	367936.88	1268906.72
360	376230.96	1267911.72	509	367983.03	1268845.72
361	376166.99	1267861.34	510	368036.34	1268777.89
362	376101.44	1267811.81	511	368085.95	1268717.35
363	376038.65	1267766.24	512	368142.47	1268651.02
364	375973.70	1267720.99	513	368193.27	1268593.83
365	375905.97	1267675.79	514	368251.74	1268530.39
366	375836.74	1267631.56	515	368305.95	1268473.94
367	375770.57	1267591.05	516	368367.50	1268412.25
368	375702.27	1267551.03	517	368422.62	1268359.22
369	375631.20	1267511.28	518	368485.89	1268300.56
370	375558.71	1267472.62	519	368544.36	1268248.53
371	375489.56	1267437.43	520	368610.57	1268191.86
372	375418.34	1267402.90	521	368669.68	1268143.32
373	375344.37	1267368.85	522	368737.36	1268089.81
374	375269.07	1267335.99	523	368799.73	1268042.53
375	375200.24	1267307.47	524	368870.17	1267991.23
376	375123.66	1267277.50	525	368932.92	1267947.47
377	375047.25	1267249.35	526	369004.58	1267899.44
378	374969.61	1267222.51	527	369070.47	1267857.20
379	374895.81	1267198.56	528	369144.72	1267811.58
380	374820.05	1267175.60	529	369210.71	1267772.88
381	374741.67	1267153.54	530	369285.92	1267730.62
382	374662.16	1267132.87	531	369354.92	1267693.68
383	374586.71	1267114.79	532	369432.52	1267654.03
384	374509.39	1267097.84	533	369501.34	1267620.63
385	374429.52	1267082.00	534	369579.63	1267584.39
386	374348.63	1267067.63	535	369651.32	1267552.98

Сектор 3.33					
Допустимая абсолютная высота от 160.0 м до 165.0 м					
№ п/п	МСК-12 зона 1		№ п/п	МСК-12 зона 1	
	X	Y		X	Y
	м	м		м	м
387	374271.99	1267055.53	536	369731.79	1267519.54
388	374193.58	1267044.70	537	369803.02	1267491.64
389	374112.71	1267035.17	538	369883.92	1267461.66
390	374030.94	1267027.19	539	369957.85	1267435.97
391	373953.59	1267021.14	540	370040.70	1267408.95
392	373874.57	1267016.49	541	370113.89	1267386.72
393	373793.21	1267013.34	542	370196.89	1267363.18
394	373711.07	1267011.80	543	370272.61	1267343.37
395	373633.48	1267011.84	544	370357.32	1267322.93
396	373554.34	1267013.41	545	370432.03	1267306.52
397	373472.97	1267016.65	546	370516.63	1267289.56
398	373390.97	1267021.56	547	370593.66	1267275.75
399	373313.62	1267027.68	548	370679.72	1267262.03
400	373234.85	1267035.45	549	373144.23	1266945.48
401	373156.19	1267044.76	550	373222.69	1266936.19
402	370691.08	1267361.47	551	373300.58	1266928.47
403	370614.45	1267373.64	552	373387.44	1266921.53
404	370536.53	1267387.57	553	373463.80	1266917.01
405	370456.68	1267403.50	554	373550.01	1266913.49
406	370376.45	1267421.18	555	373628.26	1266911.91
407	370301.01	1267439.32	556	373715.40	1266911.81
408	370224.43	1267459.32	557	373791.88	1266913.29
409	370146.07	1267481.47	558	373878.09	1266916.55
410	370067.47	1267505.39	559	373956.23	1266921.11
411	369993.69	1267529.40	560	374043.11	1266927.85
412	369918.91	1267555.35	561	374119.24	1266935.32
413	369842.53	1267583.57	562	374204.93	1266945.34
414	369766.05	1267613.58	563	374282.47	1266956.01
415	369694.38	1267643.30	564	374368.55	1266969.55
416	369621.87	1267675.04	565	374443.86	1266982.97
417	369547.94	1267709.17	566	374528.50	1266999.68
418	369474.05	1267745.09	567	374604.96	1267016.40
419	369404.94	1267780.34	568	374689.72	1267036.65
420	369335.14	1267817.67	569	374763.74	1267055.95
421	369264.11	1267857.50	570	374846.81	1267079.24
422	369193.27	1267899.10	571	374921.72	1267101.91
423	369127.14	1267939.67	572	375004.63	1267128.75
424	369060.48	1267982.36	573	375076.91	1267153.79
425	368992.80	1268027.64	574	375157.89	1267183.53
426	368925.44	1268074.67	575	375237.49	1267214.67
427	368862.69	1268120.31	576	375302.54	1267241.60
428	368799.59	1268168.09	577	375381.43	1267275.91
429	368735.67	1268218.54	578	375459.84	1267311.91
430	368672.21	1268270.71	579	375530.28	1267346.02
431	368613.23	1268321.13	580	375607.97	1267385.50
432	368554.07	1268373.72	581	375675.44	1267421.54
433	368494.31	1268429.03	582	375750.78	1267463.58
434	368435.14	1268486.02	583	375818.33	1267503.11

Сектор 3.33					
Допустимая абсолютная высота от 160.0 м до 165.0 м					
№ п/п	МСК-12 зона 1		№ п/п	МСК-12 зона 1	
	X	Y		X	Y
	м	м		м	м
435	368380.30	1268540.91	584	375892.68	1267548.56
436	368325.45	1268597.98	585	375957.12	1267589.79
437	368270.21	1268657.80	586	376028.92	1267637.61
438	368215.69	1268719.26	587	376093.16	1267682.32
439	368165.33	1268778.28	588	376163.72	1267733.47
440	368115.13	1268839.48	589	376224.72	1267779.62
441	368064.75	1268903.45	590	376292.55	1267832.93
442	368015.22	1268969.00	591	376353.09	1267882.54
443	367969.65	1269031.79	592	376419.42	1267939.06
444	367924.40	1269096.74	593	376476.61	1267989.86
445	367879.20	1269164.47	594	376540.05	1268048.33
446	367834.97	1269233.70	298	376596.50	1268102.54

Сектор 3.34					
Допустимая абсолютная высота от 164.05 м до 170.0 м					
№ п/п	МСК-12 зона 1		№ п/п	МСК-12 зона 1	
	X	Y		X	Y
	м	м		м	м
1	367134.32	1271354.86	14	367255.05	1272409.92
2	367129.35	1271439.11	15	367278.80	1272482.79
3	367126.92	1271519.09	16	367260.31	1272487.55
4	367126.95	1271607.16	17	367163.47	1272512.49
5	367129.23	1271687.17	18	367066.63	1272537.42
6	367133.76	1271767.03	19	366969.79	1272562.36
7	367140.55	1271846.70	20	366915.59	1272576.31
8	367150.75	1271934.42	21	366759.26	1271355.91
9	367162.21	1272013.51	22	366815.22	1271355.75
10	367175.91	1272092.23	23	366915.22	1271355.47
11	367191.82	1272170.54	24	367015.22	1271355.19
12	367211.97	1272256.22	25	367115.22	1271354.91
13	367232.43	1272333.36	1	367134.32	1271354.86

Сектор 3.35					
Допустимая абсолютная высота от 164.37 м до 170.0 м					
№ п/п	МСК-12 зона 1		№ п/п	МСК-12 зона 1	
	X	Y		X	Y
	м	м		м	м
1	378039.77	1269912.63	14	377824.41	1270549.94
2	378195.66	1271129.62	15	377812.93	1270470.80
3	378153.56	1271129.74	16	377799.22	1270392.03
4	378053.56	1271130.02	17	377783.30	1270313.68
5	377953.56	1271130.30	18	377763.06	1270227.66
6	377853.56	1271130.58	19	377742.58	1270150.47
7	377840.91	1271130.61	20	377719.94	1270073.86
8	377845.89	1271046.17	21	377696.22	1270001.10
9	377848.31	1270966.13	22	377708.47	1269997.94
10	377848.28	1270877.71	23	377805.31	1269973.00

Сектор 3.35					
Допустимая абсолютная высота от 164.37 м до 170.0 м					
№ п/п	МСК-12 зона 1		№ п/п	МСК-12 зона 1	
	Х	У		Х	У
	м	м		м	м
11	377845.99	1270797.65	24	377902.15	1269948.07
12	377841.45	1270717.74	25	377998.99	1269923.13
13	377834.65	1270638.02	1	378039.77	1269912.63

Сектор 3.36					
Допустимая абсолютная высота от 165.0 м до 170.0 м					
№ п/п	МСК-12 зона 1		№ п/п	МСК-12 зона 1	
	Х	У		Х	У
	м	м		м	м
Контур 3.36.1					
1	377953.56	1271130.30	149	367260.31	1272487.55
2	377951.97	1271213.46	150	367285.06	1272575.01
3	377948.76	1271296.79	151	367307.29	1272648.20
4	377944.09	1271377.38	152	367334.31	1272731.05
5	377937.88	1271457.87	153	367360.00	1272804.98
6	377929.12	1271548.63	154	367389.98	1272885.88
7	377919.38	1271631.45	155	367417.88	1272957.11
8	377908.40	1271711.43	156	367451.32	1273037.58
9	377895.90	1271791.18	157	367482.73	1273109.27
10	377880.04	1271880.98	158	367518.97	1273187.56
11	377863.83	1271962.78	159	367552.37	1273256.38
12	377846.61	1272041.65	160	367592.02	1273333.98
13	377827.89	1272120.18	161	367628.96	1273402.98
14	377805.03	1272208.46	162	367671.22	1273478.19
15	377782.46	1272288.73	163	367709.92	1273544.18
16	377759.10	1272366.01	164	367755.54	1273618.43
17	377734.28	1272442.82	165	367797.78	1273684.32
18	377704.57	1272529.04	166	367845.81	1273755.98
19	377675.76	1272607.29	167	367889.57	1273818.73
20	377646.41	1272682.49	168	367940.87	1273889.17
21	377615.64	1272757.13	169	367988.15	1273951.54
22	377579.26	1272840.74	170	368041.66	1274019.22
23	377544.40	1272916.50	171	368090.20	1274078.33
24	377509.24	1272989.17	172	368146.87	1274144.54
25	377472.71	1273061.15	173	368198.90	1274203.01
26	377429.88	1273141.66	174	368257.56	1274266.28
27	377389.18	1273214.45	175	368310.59	1274321.40
28	377348.43	1273284.13	176	368372.28	1274382.95
29	377306.36	1273353.03	177	368428.73	1274437.16
30	377257.35	1273429.93	178	368492.17	1274495.63
31	377211.07	1273499.30	179	368549.36	1274546.43
32	377164.97	1273565.57	180	368615.69	1274602.95
33	377117.63	1273630.95	181	368676.23	1274652.56
34	377062.73	1273703.77	182	368739.19	1274702.18
35	377011.15	1273769.29	183	368801.99	1274749.75
36	376960.00	1273831.75	184	368875.62	1274803.17
37	376907.67	1273893.21	185	368939.86	1274847.88
38	376847.23	1273961.50	186	369011.66	1274895.70

Сектор 3.36					
Допустимая абсолютная высота от 165.0 м до 170.0 м					
№ п/п	МСК-12 зона 1		№ п/п	МСК-12 зона 1	
	X	Y		X	Y
	м	м		м	м
39	376790.67	1274022.77	187	369076.10	1274936.93
40	376734.78	1274081.02	188	369150.45	1274982.38
41	376677.79	1274138.19	189	369218.00	1275021.91
42	376612.17	1274201.52	190	369293.34	1275063.95
43	376550.98	1274258.17	191	369360.81	1275099.99
44	376490.69	1274311.86	192	369438.50	1275139.47
45	376429.39	1274364.38	193	369508.94	1275173.58
46	376359.01	1274422.37	194	369587.35	1275209.58
47	376293.56	1274474.04	195	369657.44	1275240.22
48	376229.24	1274522.83	196	369737.98	1275273.48
49	376164.01	1274570.38	197	369810.89	1275301.96
50	376089.30	1274622.67	198	369891.87	1275331.70
51	376019.99	1274669.05	199	369964.15	1275356.74
52	375952.05	1274712.64	200	370047.06	1275383.58
53	375883.29	1274754.93	201	370121.97	1275406.25
54	375804.70	1274801.19	202	370205.04	1275429.54
55	375731.97	1274841.99	203	370279.06	1275448.84
56	375660.82	1274880.11	204	370363.82	1275469.09
57	375588.95	1274916.88	205	370440.28	1275485.81
58	375506.98	1274956.83	206	370524.92	1275502.52
59	375431.27	1274991.80	207	370600.23	1275515.94
60	375357.34	1275024.22	208	370686.31	1275529.48
61	375282.81	1275055.24	209	370763.85	1275540.15
62	375197.96	1275088.64	210	370849.54	1275550.17
63	375119.74	1275117.56	211	370925.67	1275557.64
64	375043.50	1275144.08	212	371012.55	1275564.38
65	374966.76	1275169.15	213	371090.69	1275568.94
66	374879.55	1275195.79	214	371176.90	1275572.20
67	374799.31	1275218.48	215	371253.38	1275573.68
68	374721.22	1275238.94	216	371340.52	1275573.58
69	374642.75	1275257.91	217	371418.77	1275572.00
70	374553.72	1275277.63	218	371504.98	1275568.48
71	374471.94	1275293.95	219	371581.34	1275563.96
72	374392.49	1275308.22	220	371668.20	1275557.02
73	374312.78	1275320.98	221	371745.63	1275549.36
74	374224.74	1275333.33	222	371824.55	1275540.01
75	371837.26	1275639.20	223	374289.06	1275223.46
76	371758.41	1275648.55	224	374375.12	1275209.74
77	371677.79	1275656.57	225	374452.15	1275195.93
78	371597.33	1275663.03	226	374536.75	1275178.97
79	371506.31	1275668.58	227	374611.46	1275162.56
80	371422.98	1275671.91	228	374696.17	1275142.12
81	371342.27	1275673.58	229	374771.89	1275122.31
82	371261.55	1275673.71	230	374854.89	1275098.77
83	371170.37	1275672.09	231	374928.08	1275076.54
84	371087.04	1275668.88	232	375010.93	1275049.52
85	371006.45	1275664.21	233	375084.86	1275023.83
86	370925.96	1275658.00	234	375165.76	1274993.85

Сектор 3.36					
Допустимая абсолютная высота от 165.0 м до 170.0 м					
№ п/п	МСК-12 зона 1		№ п/п	МСК-12 зона 1	
	Х	У		Х	У
	м	м		м	м
87	370835.20	1275649.24	235	375236.99	1274965.95
88	370752.38	1275639.50	236	375317.46	1274932.51
89	370672.40	1275628.52	237	375389.15	1274901.10
90	370592.65	1275616.02	238	375467.44	1274864.86
91	370502.85	1275600.16	239	375536.26	1274831.46
92	370421.05	1275583.95	240	375613.86	1274791.81
93	370342.18	1275566.73	241	375682.86	1274754.87
94	370263.65	1275548.01	242	375758.07	1274712.61
95	370175.37	1275525.15	243	375824.06	1274673.91
96	370095.10	1275502.58	244	375898.31	1274628.29
97	370017.82	1275479.22	245	375964.20	1274586.05
98	369941.01	1275454.40	246	376035.86	1274538.02
99	369854.79	1275424.69	247	376098.61	1274494.26
100	369776.54	1275395.88	248	376169.05	1274442.96
101	369701.34	1275366.53	249	376231.42	1274395.68
102	369626.70	1275335.76	250	376299.10	1274342.17
103	369543.09	1275299.38	251	376358.21	1274293.63
104	369467.33	1275264.52	252	376424.42	1274236.96
105	369394.66	1275229.36	253	376482.89	1274184.93
106	369322.68	1275192.83	254	376546.16	1274126.27
107	369242.17	1275150.00	255	376601.28	1274073.24
108	369169.38	1275109.30	256	376662.83	1274011.55
109	369099.70	1275068.55	257	376717.04	1273955.10
110	369030.80	1275026.48	258	376775.51	1273891.66
111	368953.90	1274977.47	259	376826.31	1273834.47
112	368884.53	1274931.19	260	376882.83	1273768.14
113	368818.26	1274885.09	261	376932.44	1273707.60
114	368741.46	1274829.35	262	376985.75	1273639.77
115	368680.06	1274782.85	263	377031.90	1273578.77
116	368614.54	1274731.27	264	377083.05	1273508.21
117	368552.08	1274680.12	265	377127.76	1273443.97
118	368490.62	1274627.79	266	377175.58	1273372.17
119	368422.33	1274567.35	267	377216.81	1273307.73
120	368361.06	1274510.79	268	377262.26	1273233.38
121	368302.81	1274454.90	269	377301.79	1273165.83
122	368245.64	1274397.91	270	377343.83	1273090.49
123	368182.31	1274332.29	271	377379.87	1273023.02
124	368125.66	1274271.10	272	377419.35	1272945.33
125	368071.97	1274210.81	273	377453.46	1272874.89
126	368019.45	1274149.51	274	377489.46	1272796.48
127	367961.46	1274079.13	275	377520.10	1272726.39
128	367909.79	1274013.68	276	377553.36	1272645.85
129	367861.00	1273949.36	277	377581.84	1272572.94
130	367813.45	1273884.13	278	377611.58	1272491.96
131	367761.16	1273809.42	279	377636.62	1272419.68
132	367714.78	1273740.11	280	377663.46	1272336.77
133	367671.19	1273672.17	281	377686.13	1272261.86
134	367628.90	1273603.41	282	377709.42	1272178.79

Сектор 3.36					
Допустимая абсолютная высота от 165.0 м до 170.0 м					
№ п/п	МСК-12 зона 1		№ п/п	МСК-12 зона 1	
	X	Y		X	Y
	м	м		м	м
135	367582.64	1273524.82	283	377728.72	1272104.77
136	367541.84	1273452.09	284	377748.97	1272020.01
137	367503.72	1273380.94	285	377765.69	1271943.55
138	367466.95	1273309.07	286	377782.40	1271858.91
139	367427.00	1273227.10	287	377795.82	1271783.60
140	367392.03	1273151.39	288	377809.36	1271697.52
141	367359.61	1273077.46	289	377820.03	1271619.98
142	367328.59	1273002.93	290	377830.05	1271534.29
143	367295.19	1272918.08	291	377837.52	1271458.16
144	367266.27	1272839.86	292	377844.26	1271371.28
145	367239.75	1272763.62	293	377848.82	1271293.14
146	367214.68	1272686.88	294	377852.08	1271206.93
147	367188.04	1272599.67	295	377853.56	1271130.58
148	367163.47	1272512.49	1	377953.56	1271130.30
Контур 3.36.2					
296	376665.97	1268030.59	444	367666.99	1269319.66
297	376723.14	1268087.58	445	367624.95	1269395.00
298	376786.47	1268153.20	446	367588.91	1269462.47
299	376843.12	1268214.39	447	367549.43	1269540.16
300	376896.81	1268274.68	448	367515.32	1269610.60
301	376949.33	1268335.98	449	367479.32	1269689.01
302	377007.32	1268406.36	450	367448.68	1269759.10
303	377058.99	1268471.81	451	367415.42	1269839.64
304	377107.78	1268536.13	452	367386.94	1269912.55
305	377155.33	1268601.36	453	367357.20	1269993.53
306	377207.62	1268676.07	454	367332.16	1270065.81
307	377254.00	1268745.38	455	367305.32	1270148.72
308	377297.59	1268813.32	456	367282.65	1270223.63
309	377339.88	1268882.08	457	367259.36	1270306.70
310	377386.14	1268960.67	458	367240.06	1270380.72
311	377426.94	1269033.40	459	367219.81	1270465.48
312	377465.06	1269104.55	460	367203.09	1270541.94
313	377501.83	1269176.42	461	367186.38	1270626.58
314	377541.78	1269258.39	462	367172.96	1270701.89
315	377576.75	1269334.10	463	367159.42	1270787.97
316	377609.17	1269408.03	464	367148.75	1270865.51
317	377640.19	1269482.56	465	367138.73	1270951.20
318	377673.59	1269567.41	466	367131.26	1271027.33
319	377702.51	1269645.63	467	367124.52	1271114.21
320	377729.03	1269721.87	468	367119.96	1271192.35
321	377754.10	1269798.61	469	367116.70	1271278.56
322	377780.74	1269885.82	470	367115.22	1271354.91
323	377805.31	1269973.00	471	367015.22	1271355.19
324	377708.47	1269997.94	472	367016.81	1271272.03
325	377683.72	1269910.48	473	367020.02	1271188.70
326	377661.49	1269837.29	474	367024.69	1271108.11
327	377634.47	1269754.44	475	367030.90	1271027.62
328	377608.78	1269680.51	476	367039.66	1270936.86

Сектор 3.36					
Допустимая абсолютная высота от 165.0 м до 170.0 м					
№ п/п	МСК-12 зона 1		№ п/п	МСК-12 зона 1	
	Х	У		Х	У
	м	м		м	м
329	377578.80	1269599.61	477	367049.40	1270854.04
330	377550.90	1269528.38	478	367060.38	1270774.06
331	377517.46	1269447.91	479	367072.88	1270694.31
332	377486.05	1269376.22	480	367088.74	1270604.51
333	377449.81	1269297.93	481	367104.95	1270522.71
334	377416.41	1269229.11	482	367122.17	1270443.84
335	377376.76	1269151.51	483	367140.89	1270365.31
336	377339.82	1269082.51	484	367163.75	1270277.03
337	377297.56	1269007.30	485	367186.32	1270196.76
338	377258.86	1268941.31	486	367209.68	1270119.48
339	377213.24	1268867.06	487	367234.50	1270042.67
340	377171.00	1268801.17	488	367264.21	1269956.45
341	377122.97	1268729.51	489	367293.02	1269878.20
342	377079.21	1268666.76	490	367322.37	1269803.00
343	377027.91	1268596.32	491	367353.14	1269728.36
344	376980.63	1268533.95	492	367389.52	1269644.75
345	376927.12	1268466.27	493	367424.38	1269568.99
346	376878.58	1268407.16	494	367459.54	1269496.32
347	376821.91	1268340.95	495	367496.07	1269424.34
348	376769.88	1268282.48	496	367538.90	1269343.83
349	376711.22	1268219.21	497	367579.60	1269271.04
350	376658.19	1268164.09	498	367620.35	1269201.36
351	376596.50	1268102.54	499	367662.42	1269132.46
352	376540.05	1268048.33	500	367711.43	1269055.56
353	376476.61	1267989.86	501	367757.71	1268986.19
354	376419.42	1267939.06	502	367803.81	1268919.92
355	376353.09	1267882.54	503	367851.15	1268854.54
356	376292.55	1267832.93	504	367906.05	1268781.72
357	376224.72	1267779.62	505	367957.63	1268716.20
358	376163.72	1267733.47	506	368008.78	1268653.74
359	376093.16	1267682.32	507	368061.11	1268592.28
360	376028.92	1267637.61	508	368121.55	1268523.99
361	375957.12	1267589.79	509	368178.11	1268462.72
362	375892.68	1267548.56	510	368234.00	1268404.47
363	375818.33	1267503.11	511	368290.99	1268347.30
364	375750.78	1267463.58	512	368356.61	1268283.97
365	375675.44	1267421.54	513	368417.80	1268227.32
366	375607.97	1267385.50	514	368478.09	1268173.63
367	375530.28	1267346.02	515	368539.39	1268121.11
368	375459.84	1267311.91	516	368609.77	1268063.12
369	375381.43	1267275.91	517	368675.22	1268011.45
370	375302.54	1267241.60	518	368739.54	1267962.66
371	375237.49	1267214.67	519	368804.77	1267915.11
372	375157.89	1267183.53	520	368879.48	1267862.82
373	375076.91	1267153.79	521	368948.79	1267816.44
374	375004.63	1267128.75	522	369016.73	1267772.85
375	374921.72	1267101.91	523	369085.49	1267730.56
376	374846.81	1267079.24	524	369164.08	1267684.30

Сектор 3.36					
Допустимая абсолютная высота от 165.0 м до 170.0 м					
№ п/п	МСК-12 зона 1		№ п/п	МСК-12 зона 1	
	X	Y		X	Y
	м	м		м	м
377	374763.74	1267055.95	525	369236.81	1267643.50
378	374689.72	1267036.65	526	369307.96	1267605.38
379	374604.96	1267016.40	527	369379.83	1267568.61
380	374528.50	1266999.68	528	369461.80	1267528.66
381	374443.86	1266982.97	529	369537.51	1267493.69
382	374368.55	1266969.55	530	369611.44	1267461.27
383	374282.47	1266956.01	531	369685.97	1267430.25
384	374204.93	1266945.34	532	369770.82	1267396.85
385	374119.24	1266935.32	533	369849.04	1267367.93
386	374043.11	1266927.85	534	369925.28	1267341.41
387	373956.23	1266921.11	535	370002.02	1267316.34
388	373878.09	1266916.55	536	370089.23	1267289.70
389	373791.88	1266913.29	537	370169.47	1267267.01
390	373715.40	1266911.81	538	370247.56	1267246.55
391	373628.26	1266911.91	539	370326.03	1267227.58
392	373550.01	1266913.49	540	370415.06	1267207.86
393	373463.80	1266917.01	541	370496.84	1267191.54
394	373387.44	1266921.53	542	370576.29	1267177.27
395	373300.58	1266928.47	543	370656.00	1267164.51
396	373222.69	1266936.19	544	370744.04	1267152.16
397	373144.23	1266945.48	545	373131.52	1266846.29
398	370679.72	1267262.03	546	373210.66	1266836.91
399	370593.66	1267275.75	547	373290.99	1266828.92
400	370516.63	1267289.56	548	373371.45	1266822.46
401	370432.03	1267306.52	549	373462.47	1266816.91
402	370357.32	1267322.93	550	373545.80	1266813.58
403	370272.61	1267343.37	551	373626.51	1266811.91
404	370196.89	1267363.18	552	373707.23	1266811.78
405	370113.89	1267386.72	553	373798.41	1266813.40
406	370040.70	1267408.95	554	373881.74	1266816.61
407	369957.85	1267435.97	555	373962.33	1266821.28
408	369883.92	1267461.66	556	374042.82	1266827.49
409	369803.02	1267491.64	557	374133.58	1266836.25
410	369731.79	1267519.54	558	374216.40	1266845.99
411	369651.32	1267552.98	559	374296.38	1266856.97
412	369579.63	1267584.39	560	374376.13	1266869.47
413	369501.34	1267620.63	561	374465.93	1266885.33
414	369432.52	1267654.03	562	374547.73	1266901.54
415	369354.92	1267693.68	563	374626.60	1266918.76
416	369285.92	1267730.62	564	374705.13	1266937.48
417	369210.71	1267772.88	565	374793.41	1266960.34
418	369144.72	1267811.58	566	374873.68	1266982.91
419	369070.47	1267857.20	567	374950.96	1267006.27
420	369004.58	1267899.44	568	375027.77	1267031.09
421	368932.92	1267947.47	569	375113.99	1267060.80
422	368870.17	1267991.23	570	375192.24	1267089.61
423	368799.73	1268042.53	571	375272.93	1267121.14
424	368737.36	1268089.81	572	375342.08	1267149.73

Сектор 3.36					
Допустимая абсолютная высота от 165.0 м до 170.0 м					
№ п/п	МСК-12 зона 1		№ п/п	МСК-12 зона 1	
	X	Y		X	Y
	м	м		м	м
425	368669.68	1268143.32	573	375425.69	1267186.11
426	368610.57	1268191.86	574	375501.45	1267220.97
427	368544.36	1268248.53	575	375574.12	1267256.13
428	368485.89	1268300.56	576	375646.10	1267292.66
429	368422.62	1268359.22	577	375726.61	1267335.49
430	368367.50	1268412.25	578	375799.40	1267376.19
431	368305.95	1268473.94	579	375869.08	1267416.94
432	368251.74	1268530.39	580	375937.98	1267459.01
433	368193.27	1268593.83	581	376014.88	1267508.02
434	368142.47	1268651.02	582	376084.25	1267554.30
435	368085.95	1268717.35	583	376150.52	1267600.40
436	368036.34	1268777.89	584	376215.90	1267647.74
437	367983.03	1268845.72	585	376288.72	1267702.64
438	367936.88	1268906.72	586	376354.24	1267754.22
439	367885.73	1268977.28	587	376416.70	1267805.37
440	367841.02	1269041.52	588	376478.16	1267857.70
441	367793.20	1269113.32	589	376546.45	1267918.14
442	367751.97	1269177.76	590	376607.72	1267974.70
443	367706.52	1269252.11	296	376665.97	1268030.59

Сектор 3.37					
Допустимая абсолютная высота от 170.0 м до 175.0 м					
№ п/п	МСК-12 зона 1		№ п/п	МСК-12 зона 1	
	X	Y		X	Y
	м	м		м	м
Контур 3.37.1					
1	378053.56	1271130.02	150	367188.04	1272599.67
2	378052.01	1271212.74	151	367214.68	1272686.88
3	378048.97	1271293.92	152	367239.75	1272763.62
4	378044.58	1271372.26	153	367266.27	1272839.86
5	378036.96	1271473.12	154	367295.19	1272918.08
6	378028.91	1271555.76	155	367328.59	1273002.93
7	378019.50	1271636.46	156	367359.61	1273077.46
8	378008.98	1271714.21	157	367392.03	1273151.39
9	377993.48	1271814.16	158	367427.00	1273227.10
10	377978.96	1271895.92	159	367466.95	1273309.07
11	377963.25	1271975.63	160	367503.72	1273380.94
12	377946.67	1272052.31	161	367541.84	1273452.09
13	377923.36	1272150.74	162	367582.64	1273524.82
14	377902.48	1272231.11	163	367628.90	1273603.41
15	377880.56	1272309.34	164	367671.19	1273672.17
16	377858.01	1272384.49	165	367714.78	1273740.11
17	377827.06	1272480.78	166	367761.16	1273809.42
18	377799.93	1272559.26	167	367813.45	1273884.13
19	377771.95	1272635.53	168	367861.00	1273949.36
20	377743.57	1272708.68	169	367909.79	1274013.68
21	377705.16	1272802.25	170	367961.46	1274079.13
22	377671.96	1272878.36	171	368019.45	1274149.51

Сектор 3.37					
Допустимая абсолютная высота от 170.0 м до 175.0 м					
№ п/п	МСК-12 зона 1		№ п/п	МСК-12 зона 1	
	X	Y		X	Y
	м	м		м	м
23	377638.07	1272952.20	172	368071.97	1274210.81
24	377604.05	1273022.90	173	368125.66	1274271.10
25	377558.41	1273113.16	174	368182.31	1274332.29
26	377519.34	1273186.43	175	368245.64	1274397.91
27	377479.77	1273257.39	176	368302.81	1274454.90
28	377440.30	1273325.19	177	368361.06	1274510.79
29	377387.72	1273411.60	178	368422.33	1274567.35
30	377343.02	1273481.58	179	368490.62	1274627.79
31	377298.00	1273549.21	180	368552.08	1274680.12
32	377253.34	1273613.71	181	368614.54	1274731.27
33	377194.14	1273695.73	182	368680.06	1274782.85
34	377144.09	1273761.99	183	368741.46	1274829.35
35	377093.90	1273825.88	184	368818.26	1274885.09
36	377044.31	1273886.68	185	368884.53	1274931.19
37	376978.87	1273963.79	186	368953.90	1274977.47
38	376923.77	1274025.92	187	369030.80	1275026.48
39	376868.73	1274085.67	188	369099.70	1275068.55
40	376814.52	1274142.40	189	369169.38	1275109.30
41	376743.22	1274214.14	190	369242.17	1275150.00
42	376683.42	1274271.75	191	369322.68	1275192.83
43	376623.86	1274327.00	192	369394.66	1275229.36
44	376565.37	1274379.30	193	369467.33	1275264.52
45	376488.67	1274445.23	194	369543.09	1275299.38
46	376424.53	1274497.97	195	369626.70	1275335.76
47	376360.82	1274548.38	196	369701.34	1275366.53
48	376298.40	1274595.92	197	369776.54	1275395.88
49	376216.76	1274655.63	198	369854.79	1275424.69
50	376148.68	1274703.18	199	369941.01	1275454.40
51	376081.21	1274748.43	200	370017.82	1275479.22
52	376015.26	1274790.93	201	370095.10	1275502.58
53	375929.19	1274844.05	202	370175.37	1275525.15
54	375857.59	1274886.11	203	370263.65	1275548.01
55	375786.77	1274925.93	204	370342.18	1275566.73
56	375717.69	1274963.13	205	370421.05	1275583.95
57	375627.71	1275009.33	206	370502.85	1275600.16
58	375553.04	1275045.64	207	370592.65	1275616.02
59	375479.32	1275079.78	208	370672.40	1275628.52
60	375407.53	1275111.44	209	370752.38	1275639.50
61	375314.21	1275150.44	210	370835.20	1275649.24
62	375236.91	1275180.78	211	370925.96	1275658.00
63	375160.74	1275209.04	212	371006.45	1275664.21
64	375086.69	1275234.97	213	371087.04	1275668.88
65	374990.59	1275266.52	214	371170.37	1275672.09
66	374911.15	1275290.71	215	371261.55	1275673.71
67	374833.00	1275312.90	216	371342.27	1275673.58
68	374757.14	1275332.94	217	371422.98	1275671.91
69	374658.87	1275356.86	218	371506.31	1275668.58
70	374577.78	1275374.73	219	371597.33	1275663.03

Сектор 3.37					
Допустимая абсолютная высота от 170.0 м до 175.0 м					
№ п/п	МСК-12 зона 1		№ п/п	МСК-12 зона 1	
	X	Y		X	Y
	м	м		м	м
71	374498.12	1275390.72	220	371677.79	1275656.57
72	374420.93	1275404.75	221	371758.41	1275648.55
73	374321.08	1275420.89	222	371837.26	1275639.20
74	371849.96	1275738.39	223	374224.74	1275333.33
75	371771.80	1275747.67	224	374312.78	1275320.98
76	371698.57	1275755.03	225	374392.49	1275308.22
77	371597.76	1275763.28	226	374471.94	1275293.95
78	371514.88	1275768.25	227	374553.72	1275277.63
79	371433.70	1275771.59	228	374642.75	1275257.91
80	371355.26	1275773.36	229	374721.22	1275238.94
81	371254.12	1275773.68	230	374799.31	1275218.48
82	371171.09	1275772.13	231	374879.55	1275195.79
83	371089.91	1275769.09	232	374966.76	1275169.15
84	371011.57	1275764.70	233	375043.50	1275144.08
85	370910.71	1275757.08	234	375119.74	1275117.56
86	370828.07	1275749.03	235	375197.96	1275088.64
87	370747.37	1275739.62	236	375282.81	1275055.24
88	370669.62	1275729.10	237	375357.34	1275024.22
89	370569.67	1275713.60	238	375431.27	1274991.80
90	370487.91	1275699.08	239	375506.98	1274956.83
91	370408.20	1275683.37	240	375588.95	1274916.88
92	370331.52	1275666.79	241	375660.82	1274880.11
93	370233.09	1275643.48	242	375731.97	1274841.99
94	370152.72	1275622.60	243	375804.70	1274801.19
95	370074.49	1275600.68	244	375883.29	1274754.93
96	369999.34	1275578.13	245	375952.05	1274712.64
97	369903.05	1275547.18	246	376019.99	1274669.05
98	369824.57	1275520.05	247	376089.30	1274622.67
99	369748.30	1275492.07	248	376164.01	1274570.38
100	369675.15	1275463.69	249	376229.24	1274522.83
101	369581.58	1275425.28	250	376293.56	1274474.04
102	369505.47	1275392.08	251	376359.01	1274422.37
103	369431.63	1275358.19	252	376429.39	1274364.38
104	369360.93	1275324.17	253	376490.69	1274311.86
105	369270.67	1275278.53	254	376550.98	1274258.17
106	369197.40	1275239.46	255	376612.17	1274201.52
107	369126.44	1275199.89	256	376677.79	1274138.19
108	369058.64	1275160.42	257	376734.78	1274081.02
109	368972.23	1275107.84	258	376790.67	1274022.77
110	368902.25	1275063.14	259	376847.23	1273961.50
111	368834.62	1275018.12	260	376907.67	1273893.21
112	368770.12	1274973.46	261	376960.00	1273831.75
113	368688.10	1274914.26	262	377011.15	1273769.29
114	368678.69	1274907.27	263	377062.73	1273703.77
115	368621.84	1274864.21	264	377117.63	1273630.95
116	368557.95	1274814.02	265	377164.97	1273565.57
117	368497.15	1274764.43	266	377211.07	1273499.30
118	368420.04	1274698.99	267	377257.35	1273429.93

Сектор 3.37					
Допустимая абсолютная высота от 170.0 м до 175.0 м					
№ п/п	МСК-12 зона 1		№ п/п	МСК-12 зона 1	
	X	Y		X	Y
	м	м		м	м
119	368357.91	1274643.89	268	377306.36	1273353.03
120	368298.16	1274588.85	269	377348.43	1273284.13
121	368241.43	1274534.64	270	377389.18	1273214.45
122	368169.69	1274463.34	271	377429.88	1273141.66
123	368112.08	1274403.54	272	377472.71	1273061.15
124	368056.83	1274343.98	273	377509.24	1272989.17
125	368004.53	1274285.49	274	377544.40	1272916.50
126	367938.60	1274208.79	275	377579.26	1272840.74
127	367885.86	1274144.65	276	377615.64	1272757.13
128	367835.45	1274080.94	277	377646.41	1272682.49
129	367787.91	1274018.52	278	377675.76	1272607.29
130	367728.20	1273936.88	279	377704.57	1272529.04
131	367680.65	1273868.80	280	377734.28	1272442.82
132	367635.40	1273801.33	281	377759.10	1272366.01
133	367592.90	1273735.38	282	377782.46	1272288.73
134	367539.78	1273649.31	283	377805.03	1272208.46
135	367497.72	1273577.71	284	377827.89	1272120.18
136	367457.90	1273506.89	285	377846.61	1272041.65
137	367420.70	1273437.81	286	377863.83	1271962.78
138	367374.50	1273347.83	287	377880.04	1271880.98
139	367338.19	1273273.16	288	377895.90	1271791.18
140	367304.05	1273199.44	289	377908.40	1271711.43
141	367272.39	1273127.65	290	377919.38	1271631.45
142	367233.39	1273034.33	291	377929.12	1271548.63
143	367203.05	1272957.03	292	377937.88	1271457.87
144	367174.79	1272880.86	293	377944.09	1271377.38
145	367148.86	1272806.81	294	377948.76	1271296.79
146	367117.31	1272710.71	295	377951.97	1271213.46
147	367093.12	1272631.27	296	377953.56	1271130.30
148	367066.63	1272537.42	1	378053.56	1271130.02
149	367163.47	1272512.49	-	-	-
Контур 3.37.2					
297	376727.35	1267950.85	445	367620.35	1269201.36
298	376799.09	1268022.15	446	367579.60	1269271.04
299	376856.70	1268081.95	447	367538.90	1269343.83
300	376911.95	1268141.51	448	367496.07	1269424.34
301	376964.25	1268200.00	449	367459.54	1269496.32
302	377030.18	1268276.70	450	367424.38	1269568.99
303	377082.92	1268340.84	451	367389.52	1269644.75
304	377133.33	1268404.55	452	367353.14	1269728.36
305	377180.87	1268466.97	453	367322.37	1269803.00
306	377240.58	1268548.61	454	367293.02	1269878.20
307	377288.13	1268616.69	455	367264.21	1269956.45
308	377333.38	1268684.16	456	367234.50	1270042.67
309	377375.88	1268750.11	457	367209.68	1270119.48
310	377429.00	1268836.18	458	367186.32	1270196.76
311	377471.06	1268907.78	459	367163.75	1270277.03
312	377510.88	1268978.60	460	367140.89	1270365.31

Сектор 3.37					
Допустимая абсолютная высота от 170.0 м до 175.0 м					
№ п/п	МСК-12 зона 1		№ п/п	МСК-12 зона 1	
	X	Y		X	Y
	М	М		М	М
313	377548.08	1269047.68	461	367122.17	1270443.84
314	377594.28	1269137.66	462	367104.95	1270522.71
315	377630.59	1269212.33	463	367088.74	1270604.51
316	377664.73	1269286.05	464	367072.88	1270694.31
317	377696.39	1269357.84	465	367060.38	1270774.06
318	377735.39	1269451.16	466	367049.40	1270854.04
319	377765.73	1269528.46	467	367039.66	1270936.86
320	377793.99	1269604.63	468	367030.90	1271027.62
321	377819.92	1269678.68	469	367024.69	1271108.11
322	377851.47	1269774.78	470	367020.02	1271188.70
323	377875.66	1269854.22	471	367016.81	1271272.03
324	377902.15	1269948.07	472	367015.22	1271355.19
325	377805.31	1269973.00	473	366915.22	1271355.47
326	377780.74	1269885.82	474	366916.77	1271272.75
327	377754.10	1269798.61	475	366919.81	1271191.57
328	377729.03	1269721.87	476	366924.20	1271113.23
329	377702.51	1269645.63	477	366931.82	1271012.37
330	377673.59	1269567.41	478	366939.87	1270929.73
331	377640.19	1269482.56	479	366949.28	1270849.03
332	377609.17	1269408.03	480	366959.80	1270771.28
333	377576.75	1269334.10	481	366975.30	1270671.33
334	377541.78	1269258.39	482	366989.82	1270589.57
335	377501.83	1269176.42	483	367005.53	1270509.86
336	377465.06	1269104.55	484	367022.11	1270433.18
337	377426.94	1269033.40	485	367045.42	1270334.75
338	377386.14	1268960.67	486	367066.30	1270254.38
339	377339.88	1268882.08	487	367088.22	1270176.15
340	377297.59	1268813.32	488	367110.77	1270101.00
341	377254.00	1268745.38	489	367141.72	1270004.71
342	377207.62	1268676.07	490	367168.85	1269926.23
343	377155.33	1268601.36	491	367196.83	1269849.96
344	377107.78	1268536.13	492	367225.21	1269776.81
345	377058.99	1268471.81	493	367263.62	1269683.24
346	377007.32	1268406.36	494	367296.82	1269607.13
347	376949.33	1268335.98	495	367330.71	1269533.29
348	376896.81	1268274.68	496	367364.73	1269462.59
349	376843.12	1268214.39	497	367410.37	1269372.33
350	376786.47	1268153.20	498	367449.44	1269299.06
351	376723.14	1268087.58	499	367489.01	1269228.10
352	376665.97	1268030.59	500	367528.48	1269160.30
353	376607.72	1267974.70	501	367581.06	1269073.89
354	376546.45	1267918.14	502	367625.76	1269003.91
355	376478.16	1267857.70	503	367670.78	1268936.28
356	376416.70	1267805.37	504	367715.44	1268871.78
357	376354.24	1267754.22	505	367774.64	1268789.76
358	376288.72	1267702.64	506	367824.69	1268723.50
359	376215.90	1267647.74	507	367874.88	1268659.61
360	376150.52	1267600.40	508	367924.47	1268598.81

Сектор 3.37					
Допустимая абсолютная высота от 170.0 м до 175.0 м					
№ п/п	МСК-12 зона 1		№ п/п	МСК-12 зона 1	
	X	Y		X	Y
	м	м		м	м
361	376084.25	1267554.30	509	367989.91	1268521.70
362	376014.88	1267508.02	510	368045.01	1268459.57
363	375937.98	1267459.01	511	368100.05	1268399.82
364	375869.08	1267416.94	512	368154.26	1268343.09
365	375799.40	1267376.19	513	368225.56	1268271.35
366	375726.61	1267335.49	514	368285.36	1268213.74
367	375646.10	1267292.66	515	368344.92	1268158.49
368	375574.12	1267256.13	516	368403.41	1268106.19
369	375501.45	1267220.97	517	368480.11	1268040.26
370	375425.69	1267186.11	518	368544.25	1267987.52
371	375342.08	1267149.73	519	368607.96	1267937.11
372	375272.93	1267121.14	520	368670.38	1267889.57
373	375192.24	1267089.61	521	368752.02	1267829.86
374	375113.99	1267060.80	522	368820.10	1267782.31
375	375027.77	1267031.09	523	368887.57	1267737.06
376	374950.96	1267006.27	524	368953.52	1267694.56
377	374873.68	1266982.91	525	369039.59	1267641.44
378	374793.41	1266960.34	526	369111.19	1267599.38
379	374705.13	1266937.48	527	369182.01	1267559.56
380	374626.60	1266918.76	528	369251.09	1267522.36
381	374547.73	1266901.54	529	369341.07	1267476.16
382	374465.93	1266885.33	530	369415.74	1267439.85
383	374376.13	1266869.47	531	369489.46	1267405.71
384	374296.38	1266856.97	532	369561.25	1267374.05
385	374216.40	1266845.99	533	369654.57	1267335.05
386	374133.58	1266836.25	534	369731.87	1267304.71
387	374042.82	1266827.49	535	369808.04	1267276.45
388	373962.33	1266821.28	536	369882.09	1267250.52
389	373881.74	1266816.61	537	369978.19	1267218.97
390	373798.41	1266813.40	538	370057.63	1267194.78
391	373707.23	1266811.78	539	370135.78	1267172.59
392	373626.51	1266811.91	540	370211.64	1267152.55
393	373545.80	1266813.58	541	370309.91	1267128.63
394	373462.47	1266816.91	542	370391.00	1267110.76
395	373371.45	1266822.46	543	370470.66	1267094.77
396	373290.99	1266828.92	544	370547.85	1267080.74
397	373210.66	1266836.91	545	370647.70	1267064.60
398	373131.52	1266846.29	546	373118.82	1266747.10
399	370744.04	1267152.16	547	373192.15	1266738.38
400	370656.00	1267164.51	548	373270.21	1266730.46
401	370576.29	1267177.27	549	373371.02	1266722.21
402	370496.84	1267191.54	550	373453.90	1266717.24
403	370415.06	1267207.86	551	373535.08	1266713.90
404	370326.03	1267227.58	552	373613.52	1266712.13
405	370247.56	1267246.55	553	373714.66	1266711.81
406	370169.47	1267267.01	554	373797.69	1266713.36
407	370089.23	1267289.70	555	373878.87	1266716.40
408	370002.02	1267316.34	556	373957.21	1266720.79

Сектор 3.37					
Допустимая абсолютная высота от 170.0 м до 175.0 м					
№ п/п	МСК-12 зона 1		№ п/п	МСК-12 зона 1	
	X	Y		X	Y
	м	м		м	м
409	369925.28	1267341.41	557	374058.07	1266728.41
410	369849.04	1267367.93	558	374140.71	1266736.46
411	369770.82	1267396.85	559	374221.41	1266745.87
412	369685.97	1267430.25	560	374299.16	1266756.39
413	369611.44	1267461.27	561	374399.11	1266771.89
414	369537.51	1267493.69	562	374480.87	1266786.41
415	369461.80	1267528.66	563	374560.58	1266802.12
416	369379.83	1267568.61	564	374637.26	1266818.70
417	369307.96	1267605.38	565	374735.69	1266842.01
418	369236.81	1267643.50	566	374816.06	1266862.89
419	369164.08	1267684.30	567	374894.29	1266884.81
420	369085.49	1267730.56	568	374969.44	1266907.36
421	369016.73	1267772.85	569	375065.73	1266938.31
422	368948.79	1267816.44	570	375144.21	1266965.44
423	368879.48	1267862.82	571	375220.48	1266993.42
424	368804.77	1267915.11	572	375304.93	1267026.25
425	368739.54	1267962.66	573	375387.20	1267060.21
426	368675.22	1268011.45	574	375463.31	1267093.41
427	368609.77	1268063.12	575	375537.15	1267127.30
428	368539.39	1268121.11	576	375607.85	1267161.32
429	368478.09	1268173.63	577	375698.11	1267206.96
430	368417.80	1268227.32	578	375771.38	1267246.03
431	368356.61	1268283.97	579	375842.34	1267285.60
432	368290.99	1268347.30	580	375910.14	1267325.07
433	368234.00	1268404.47	581	375996.55	1267377.65
434	368178.11	1268462.72	582	376066.53	1267422.35
435	368121.55	1268523.99	583	376134.16	1267467.37
436	368061.11	1268592.28	584	376198.66	1267512.03
437	368008.78	1268653.74	585	376280.68	1267571.23
438	367957.63	1268716.20	586	376346.94	1267621.28
439	367906.05	1268781.72	587	376410.83	1267671.47
440	367851.15	1268854.54	588	376471.63	1267721.06
441	367803.81	1268919.92	589	376548.74	1267786.50
442	367757.71	1268986.19	590	376610.87	1267841.60
443	367711.43	1269055.56	591	376670.62	1267896.64
444	367662.42	1269132.46	297	376727.35	1267950.85
Контур 3.37.3					
592	366759.26	1271355.91	598	366444.31	1271356.78
593	366915.59	1272576.31	599	366515.23	1271356.59
594	366872.95	1272587.29	600	366615.23	1271356.31
595	366776.11	1272612.23	601	366715.22	1271356.03
596	366679.27	1272637.16	592	366759.26	1271355.91
597	366610.59	1272654.85	-	-	-
Контур 3.37.4					
602	378344.77	1269834.10	608	378039.77	1269912.63
603	378510.61	1271128.75	609	378095.83	1269898.20
604	378453.55	1271128.90	610	378192.67	1269873.26
605	378353.55	1271129.18	611	378289.51	1269848.33

Сектор 3.37					
Допустимая абсолютная высота от 170.0 м до 175.0 м					
№ п/п	МСК-12 зона 1		№ п/п	МСК-12 зона 1	
	X	Y		X	Y
	м	м		м	м
606	378253.56	1271129.46	602	378344.77	1269834.10
607	378195.66	1271129.62	-	-	-

Сектор 3.38					
Допустимая абсолютная высота от 175.0 м до 180.0 м					
№ п/п	МСК-12 зона 1		№ п/п	МСК-12 зона 1	
	X	Y		X	Y
	м	м		м	м
Контур 3.38.1					
1	378153.56	1271129.74	151	367066.63	1272537.42
2	378151.91	1271218.61	152	367093.12	1272631.27
3	378148.64	1271304.16	153	367117.31	1272710.71
4	378143.93	1271386.32	154	367148.86	1272806.81
5	378135.69	1271492.02	155	367174.79	1272880.86
6	378128.03	1271569.45	156	367203.05	1272957.03
7	378118.06	1271654.48	157	367233.39	1273034.33
8	378106.92	1271736.02	158	367272.39	1273127.65
9	378090.41	1271840.75	159	367304.05	1273199.44
10	378076.70	1271917.34	160	367338.19	1273273.16
11	378060.09	1272001.33	161	367374.50	1273347.83
12	378042.59	1272081.74	162	367420.70	1273437.81
13	378017.92	1272184.86	163	367457.90	1273506.89
14	377998.24	1272260.14	164	367497.72	1273577.71
15	377975.09	1272342.56	165	367539.78	1273649.31
16	377951.33	1272421.35	166	367592.90	1273735.38
17	377918.64	1272522.21	167	367635.40	1273801.33
18	377893.12	1272595.71	168	367680.65	1273868.80
19	377863.57	1272676.07	169	367728.20	1273936.88
20	377833.71	1272752.75	170	367787.91	1274018.52
21	377793.21	1272850.74	171	367835.45	1274080.94
22	377762.00	1272922.01	172	367885.86	1274144.65
23	377726.24	1272999.80	173	367938.60	1274208.79
24	377690.44	1273073.90	174	368004.53	1274285.49
25	377642.39	1273168.41	175	368056.83	1274343.98
26	377605.68	1273237.01	176	368112.08	1274403.54
27	377563.92	1273311.76	177	368169.69	1274463.34
28	377522.43	1273382.82	178	368241.43	1274534.64
29	377467.10	1273473.27	179	368298.16	1274588.85
30	377425.13	1273538.78	180	368357.91	1274643.89
31	377377.64	1273610.02	181	368420.04	1274698.99
32	377330.69	1273677.61	182	368497.15	1274764.43
33	377268.44	1273763.43	183	368557.95	1274814.02
34	377221.45	1273825.45	184	368621.84	1274864.21
35	377168.52	1273892.74	185	368678.69	1274907.27
36	377116.42	1273956.44	186	368688.10	1274914.26
37	377047.63	1274037.12	187	368770.12	1274973.46
38	376995.92	1274095.26	188	368834.62	1275018.12
39	376937.87	1274158.19	189	368902.25	1275063.14

Сектор 3.38					
Допустимая абсолютная высота от 175.0 м до 180.0 м					
№ п/п	МСК-12 зона 1		№ п/п	МСК-12 зона 1	
	X	Y		X	Y
	м	м		м	м
40	376880.93	1274217.61	190	368972.23	1275107.84
41	376806.02	1274292.63	191	369058.64	1275160.42
42	376749.91	1274346.54	192	369126.44	1275199.89
43	376687.10	1274404.72	193	369197.40	1275239.46
44	376625.67	1274459.49	194	369270.67	1275278.53
45	376545.11	1274528.41	195	369360.93	1275324.17
46	376484.94	1274577.74	196	369431.63	1275358.19
47	376417.76	1274630.82	197	369505.47	1275392.08
48	376352.23	1274680.60	198	369581.58	1275425.28
49	376266.50	1274742.98	199	369675.15	1275463.69
50	376202.65	1274787.44	200	369748.30	1275492.07
51	376131.51	1274835.08	201	369824.57	1275520.05
52	376062.28	1274879.57	202	369903.05	1275547.18
53	375971.92	1274935.04	203	369999.34	1275578.13
54	375904.78	1274974.35	204	370074.49	1275600.68
55	375830.12	1275016.26	205	370152.72	1275622.60
56	375757.61	1275055.18	206	370233.09	1275643.48
57	375663.18	1275103.38	207	370331.52	1275666.79
58	375593.16	1275137.31	208	370408.20	1275683.37
59	375515.44	1275173.24	209	370487.91	1275699.08
60	375440.10	1275206.34	210	370569.67	1275713.60
61	375342.18	1275246.99	211	370669.62	1275729.10
62	375269.71	1275275.32	212	370747.37	1275739.62
63	375189.42	1275305.04	213	370828.07	1275749.03
64	375111.71	1275332.13	214	370910.71	1275757.08
65	375010.90	1275364.97	215	371011.57	1275764.70
66	374936.44	1275387.53	216	371089.91	1275769.09
67	374854.06	1275410.85	217	371171.09	1275772.13
68	374774.47	1275431.76	218	371254.12	1275773.68
69	374671.39	1275456.59	219	371355.26	1275773.36
70	374595.39	1275473.24	220	371433.70	1275771.59
71	374511.43	1275490.03	221	371514.88	1275768.25
72	374430.44	1275504.63	222	371597.76	1275763.28
73	374325.74	1275521.30	223	371698.57	1275755.03
74	371894.55	1275833.50	224	371771.80	1275747.67
75	371782.40	1275847.11	225	371849.96	1275738.39
76	371700.22	1275855.35	226	374321.08	1275420.89
77	371594.53	1275863.75	227	374420.93	1275404.75
78	371516.86	1275868.30	228	374498.12	1275390.72
79	371431.32	1275871.75	229	374577.78	1275374.73
80	371349.04	1275873.50	230	374658.87	1275356.86
81	371243.01	1275873.59	231	374757.14	1275332.94
82	371165.22	1275872.03	232	374833.00	1275312.90
83	371079.67	1275868.76	233	374911.15	1275290.71
84	370997.51	1275864.05	234	374990.59	1275266.52
85	370891.81	1275855.81	235	375086.69	1275234.97
86	370814.38	1275848.15	236	375160.74	1275209.04
87	370729.35	1275838.18	237	375236.91	1275180.78

Сектор 3.38					
Допустимая абсолютная высота от 175.0 м до 180.0 м					
№ п/п	МСК-12 зона 1		№ п/п	МСК-12 зона 1	
	X	Y		X	Y
	м	м		м	м
88	370647.81	1275827.04	238	375314.21	1275150.44
89	370543.08	1275810.53	239	375407.53	1275111.44
90	370466.49	1275796.82	240	375479.32	1275079.78
91	370382.50	1275780.21	241	375553.04	1275045.64
92	370302.09	1275762.71	242	375627.71	1275009.33
93	370198.97	1275738.04	243	375717.69	1274963.13
94	370123.69	1275718.36	244	375786.77	1274925.93
95	370041.27	1275695.21	245	375857.59	1274886.11
96	369962.48	1275671.45	246	375929.19	1274844.05
97	369861.62	1275638.76	247	376015.26	1274790.93
98	369788.12	1275613.24	248	376081.21	1274748.43
99	369707.76	1275583.69	249	376148.68	1274703.18
100	369631.08	1275553.83	250	376216.76	1274655.63
101	369533.09	1275513.33	251	376298.40	1274595.92
102	369461.82	1275482.12	252	376360.82	1274548.38
103	369384.03	1275446.36	253	376424.53	1274497.97
104	369309.93	1275410.56	254	376488.67	1274445.23
105	369215.42	1275362.51	255	376565.37	1274379.30
106	369146.82	1275325.80	256	376623.86	1274327.00
107	369072.07	1275284.04	257	376683.42	1274271.75
108	369001.01	1275242.55	258	376743.22	1274214.14
109	368910.56	1275187.22	259	376814.52	1274142.40
110	368845.05	1275145.25	260	376868.73	1274085.67
111	368773.81	1275097.76	261	376923.77	1274025.92
112	368706.22	1275050.81	262	376978.87	1273963.79
113	368620.40	1274988.56	263	377044.31	1273886.68
114	368575.04	1274954.21	264	377093.90	1273825.88
115	368572.77	1274952.49	265	377144.09	1273761.99
116	368563.78	1274945.68	266	377194.14	1273695.73
117	368491.09	1274888.64	267	377253.34	1273613.71
118	368427.39	1274836.54	268	377298.00	1273549.21
119	368346.71	1274767.75	269	377343.02	1273481.58
120	368288.57	1274716.04	270	377387.72	1273411.60
121	368225.64	1274657.99	271	377440.30	1273325.19
122	368166.22	1274601.05	272	377479.77	1273257.39
123	368091.20	1274526.14	273	377519.34	1273186.43
124	368037.29	1274470.03	274	377558.41	1273113.16
125	367979.11	1274407.22	275	377604.05	1273022.90
126	367924.34	1274345.79	276	377638.07	1272952.20
127	367855.42	1274265.23	277	377671.96	1272878.36
128	367806.09	1274205.06	278	377705.16	1272802.25
129	367753.01	1274137.88	279	377743.57	1272708.68
130	367703.23	1274072.35	280	377771.95	1272635.53
131	367640.85	1273986.62	281	377799.93	1272559.26
132	367596.39	1273922.77	282	377827.06	1272480.78
133	367548.75	1273851.63	283	377858.01	1272384.49
134	367504.26	1273782.40	284	377880.56	1272309.34
135	367448.79	1273692.04	285	377902.48	1272231.11

Сектор 3.38					
Допустимая абсолютная высота от 175.0 м до 180.0 м					
№ п/п	МСК-12 зона 1		№ п/п	МСК-12 зона 1	
	X	Y		X	Y
	м	м		м	м
136	367409.48	1273624.90	286	377923.36	1272150.74
137	367367.57	1273550.24	287	377946.67	1272052.31
138	367328.65	1273477.73	288	377963.25	1271975.63
139	367280.45	1273383.30	289	377978.96	1271895.92
140	367246.52	1273313.28	290	377993.48	1271814.16
141	367210.59	1273235.56	291	378008.98	1271714.21
142	367177.49	1273160.22	292	378019.50	1271636.46
143	367136.84	1273062.30	293	378028.91	1271555.76
144	367108.51	1272989.83	294	378036.96	1271473.12
145	367078.79	1272909.54	295	378044.58	1271372.26
146	367051.70	1272831.83	296	378048.97	1271293.92
147	367018.86	1272731.02	297	378052.01	1271212.74
148	366996.30	1272656.56	298	378053.56	1271130.02
149	366972.98	1272574.18	1	378153.56	1271129.74
150	366969.79	1272562.36	-	-	-
Контур 3.38.2					
299	376802.56	1267884.44	447	367528.48	1269160.30
300	376877.58	1267959.35	448	367489.01	1269228.10
301	376931.49	1268015.46	449	367449.44	1269299.06
302	376989.67	1268078.27	450	367410.37	1269372.33
303	377044.44	1268139.70	451	367364.73	1269462.59
304	377113.36	1268220.26	452	367330.71	1269533.29
305	377162.69	1268280.43	453	367296.82	1269607.13
306	377215.77	1268347.61	454	367263.62	1269683.24
307	377265.55	1268413.14	455	367225.21	1269776.81
308	377327.93	1268498.87	456	367196.83	1269849.96
309	377372.39	1268562.72	457	367168.85	1269926.23
310	377420.03	1268633.86	458	367141.72	1270004.71
311	377464.52	1268703.09	459	367110.77	1270101.00
312	377519.99	1268793.45	460	367088.22	1270176.15
313	377559.30	1268860.59	461	367066.30	1270254.38
314	377601.21	1268935.25	462	367045.42	1270334.75
315	377640.13	1269007.76	463	367022.11	1270433.18
316	377688.33	1269102.19	464	367005.53	1270509.86
317	377722.26	1269172.21	465	366989.82	1270589.57
318	377758.19	1269249.93	466	366975.30	1270671.33
319	377791.29	1269325.27	467	366959.80	1270771.28
320	377831.94	1269423.19	468	366949.28	1270849.03
321	377860.27	1269495.66	469	366939.87	1270929.73
322	377889.99	1269575.95	470	366931.82	1271012.37
323	377917.08	1269653.66	471	366924.20	1271113.23
324	377949.92	1269754.47	472	366919.81	1271191.57
325	377972.48	1269828.93	473	366916.77	1271272.75
326	377995.80	1269911.31	474	366915.22	1271355.47
327	377998.99	1269923.13	475	366815.22	1271355.75
328	377902.15	1269948.07	476	366816.87	1271266.88
329	377875.66	1269854.22	477	366820.14	1271181.33
330	377851.47	1269774.78	478	366824.85	1271099.17

Сектор 3.38					
Допустимая абсолютная высота от 175.0 м до 180.0 м					
№ п/п	МСК-12 зона 1		№ п/п	МСК-12 зона 1	
	X	Y		X	Y
	м	м		м	м
331	377819.92	1269678.68	479	366833.09	1270993.47
332	377793.99	1269604.63	480	366840.75	1270916.04
333	377765.73	1269528.46	481	366850.72	1270831.01
334	377735.39	1269451.16	482	366861.86	1270749.47
335	377696.39	1269357.84	483	366878.37	1270644.74
336	377664.73	1269286.05	484	366892.08	1270568.15
337	377630.59	1269212.33	485	366908.69	1270484.16
338	377594.28	1269137.66	486	366926.19	1270403.75
339	377548.08	1269047.68	487	366950.86	1270300.63
340	377510.88	1268978.60	488	366970.54	1270225.35
341	377471.06	1268907.78	489	366993.69	1270142.93
342	377429.00	1268836.18	490	367017.45	1270064.14
343	377375.88	1268750.11	491	367050.14	1269963.28
344	377333.38	1268684.16	492	367075.66	1269889.78
345	377288.13	1268616.69	493	367105.21	1269809.42
346	377240.58	1268548.61	494	367135.07	1269732.74
347	377180.87	1268466.97	495	367175.57	1269634.75
348	377133.33	1268404.55	496	367206.78	1269563.48
349	377082.92	1268340.84	497	367242.54	1269485.69
350	377030.18	1268276.70	498	367278.34	1269411.59
351	376964.25	1268200.00	499	367326.39	1269317.08
352	376911.95	1268141.51	500	367363.10	1269248.48
353	376856.70	1268081.95	501	367404.86	1269173.73
354	376799.09	1268022.15	502	367446.35	1269102.67
355	376727.35	1267950.85	503	367501.68	1269012.22
356	376670.62	1267896.64	504	367543.65	1268946.71
357	376610.87	1267841.60	505	367591.14	1268875.47
358	376548.74	1267786.50	506	367638.09	1268807.88
359	376471.63	1267721.06	507	367700.34	1268722.06
360	376410.83	1267671.47	508	367747.33	1268660.04
361	376346.94	1267621.28	509	367800.26	1268592.75
362	376280.68	1267571.23	510	367852.36	1268529.05
363	376198.66	1267512.03	511	367921.15	1268448.37
364	376134.16	1267467.37	512	367972.86	1268390.23
365	376066.53	1267422.35	513	368030.91	1268327.30
366	375996.55	1267377.65	514	368087.85	1268267.88
367	375910.14	1267325.07	515	368162.76	1268192.86
368	375842.34	1267285.60	516	368218.87	1268138.95
369	375771.38	1267246.03	517	368281.68	1268080.77
370	375698.11	1267206.96	518	368343.11	1268026.00
371	375607.85	1267161.32	519	368423.67	1267957.08
372	375537.15	1267127.30	520	368483.84	1267907.75
373	375463.31	1267093.41	521	368551.02	1267854.67
374	375387.20	1267060.21	522	368616.55	1267804.89
375	375304.93	1267026.25	523	368702.28	1267742.51
376	375220.48	1266993.42	524	368766.13	1267698.05
377	375144.21	1266965.44	525	368837.27	1267650.41
378	375065.73	1266938.31	526	368906.50	1267605.92

Сектор 3.38					
Допустимая абсолютная высота от 175.0 м до 180.0 м					
№ п/п	МСК-12 зона I		№ п/п	МСК-12 зона I	
	X	Y		X	Y
	м	м		м	м
379	374969.44	1266907.36	527	368996.86	1267550.45
380	374894.29	1266884.81	528	369064.00	1267511.14
381	374816.06	1266862.89	529	369138.66	1267469.23
382	374735.69	1266842.01	530	369211.17	1267430.31
383	374637.26	1266818.70	531	369305.60	1267382.11
384	374560.58	1266802.12	532	369375.62	1267348.18
385	374480.87	1266786.41	533	369453.34	1267312.25
386	374399.11	1266771.89	534	369528.68	1267279.15
387	374299.16	1266756.39	535	369626.60	1267238.50
388	374221.41	1266745.87	536	369699.07	1267210.17
389	374140.71	1266736.46	537	369779.36	1267180.45
390	374058.07	1266728.41	538	369857.07	1267153.36
391	373957.21	1266720.79	539	369957.88	1267120.52
392	373878.87	1266716.40	540	370032.34	1267097.96
393	373797.69	1266713.36	541	370114.72	1267074.64
394	373714.66	1266711.81	542	370194.31	1267053.73
395	373613.52	1266712.13	543	370297.39	1267028.90
396	373535.08	1266713.90	544	370373.39	1267012.25
397	373453.90	1266717.24	545	370457.35	1266995.46
398	373371.02	1266722.21	546	370538.34	1266980.86
399	373270.21	1266730.46	547	370643.04	1266964.19
400	373192.15	1266738.38	548	373074.23	1266651.99
401	373118.82	1266747.10	549	373186.67	1266638.34
402	370647.70	1267064.60	550	373268.56	1266630.14
403	370547.85	1267080.74	551	373374.25	1266621.74
404	370470.66	1267094.77	552	373451.92	1266617.19
405	370391.00	1267110.76	553	373537.46	1266613.74
406	370309.91	1267128.63	554	373619.74	1266611.99
407	370211.64	1267152.55	555	373725.77	1266611.90
408	370135.78	1267172.59	556	373803.56	1266613.46
409	370057.63	1267194.78	557	373889.11	1266616.73
410	369978.19	1267218.97	558	373971.27	1266621.44
411	369882.09	1267250.52	559	374076.97	1266629.68
412	369808.04	1267276.45	560	374154.40	1266637.34
413	369731.87	1267304.71	561	374239.43	1266647.31
414	369654.57	1267335.05	562	374320.97	1266658.45
415	369561.25	1267374.05	563	374425.70	1266674.96
416	369489.46	1267405.71	564	374502.29	1266688.67
417	369415.74	1267439.85	565	374586.28	1266705.28
418	369341.07	1267476.16	566	374666.69	1266722.78
419	369251.09	1267522.36	567	374769.81	1266747.45
420	369182.01	1267559.56	568	374845.09	1266767.13
421	369111.19	1267599.38	569	374927.51	1266790.28
422	369039.59	1267641.44	570	375006.30	1266814.04
423	368953.52	1267694.56	571	375107.16	1266846.73
424	368887.57	1267737.06	572	375180.66	1266872.25
425	368820.10	1267782.31	573	375261.02	1266901.80
426	368752.02	1267829.86	574	375337.70	1266931.66

Сектор 3.38					
Допустимая абсолютная высота от 175.0 м до 180.0 м					
№ п/п	МСК-12 зона 1		№ п/п	МСК-12 зона 1	
	X	Y		X	Y
	м	м		м	м
427	368670.38	1267889.57	575	375435.69	1266972.16
428	368607.96	1267937.11	576	375506.96	1267003.37
429	368544.25	1267987.52	577	375584.75	1267039.13
430	368480.11	1268040.26	578	375658.85	1267074.93
431	368403.41	1268106.19	579	375753.36	1267122.98
432	368344.92	1268158.49	580	375821.96	1267159.69
433	368285.36	1268213.74	581	375896.71	1267201.45
434	368225.56	1268271.35	582	375967.77	1267242.94
435	368154.26	1268343.09	583	376058.22	1267298.27
436	368100.05	1268399.82	584	376123.73	1267340.24
437	368045.01	1268459.57	585	376194.97	1267387.73
438	367989.91	1268521.70	586	376262.56	1267434.68
439	367924.47	1268598.81	587	376348.38	1267496.93
440	367874.88	1268659.61	588	376410.40	1267543.92
441	367824.69	1268723.50	589	376477.69	1267596.85
442	367774.64	1268789.76	590	376541.39	1267648.95
443	367715.44	1268871.78	591	376622.07	1267717.74
444	367670.78	1268936.28	592	376680.21	1267769.45
445	367625.76	1269003.91	593	376743.14	1267827.50
446	367581.06	1269073.89	299	376802.56	1267884.44
Контур 3.38.3					
594	366444.31	1271356.78	600	366129.36	1271357.66
595	366610.59	1272654.85	601	366215.24	1271357.42
596	366582.43	1272662.10	602	366315.24	1271357.14
597	366485.59	1272687.03	603	366415.23	1271356.86
598	366388.76	1272711.97	594	366444.31	1271356.78
599	366305.59	1272733.39	-	-	-
Контур 3.38.4					
604	378649.77	1269755.56	610	378344.77	1269834.10
605	378825.56	1271127.87	611	378386.35	1269823.39
606	378753.54	1271128.07	612	378483.19	1269798.46
607	378653.54	1271128.35	613	378580.02	1269773.52
608	378553.55	1271128.63	604	378649.77	1269755.56
609	378510.61	1271128.75	-	-	-

Сектор 3.39					
Допустимая абсолютная высота от 180.0 м до 185.0 м					
№ п/п	МСК-12 зона 1		№ п/п	МСК-12 зона 1	
	X	Y		X	Y
	м	м		м	м
Контур 3.39.1					
1	378253.56	1271129.46	152	366996.30	1272656.56
2	378252.00	1271215.47	153	367018.86	1272731.02
3	378248.57	1271307.86	154	367051.70	1272831.83
4	378244.37	1271382.08	155	367078.79	1272909.54
5	378235.78	1271495.38	156	367108.51	1272989.83
6	378228.06	1271574.18	157	367136.84	1273062.30
7	378217.40	1271666.01	158	367177.49	1273160.22

Сектор 3.39					
Допустимая абсолютная высота от 180.0 м до 185.0 м					
№ п/п	МСК-12 зона 1		№ п/п	МСК-12 зона 1	
	Х	У		Х	У
	м	м		м	м
8	378207.39	1271739.67	159	367210.59	1273235.56
9	378189.93	1271851.95	160	367246.52	1273313.28
10	378176.06	1271929.90	161	367280.45	1273383.30
11	378158.22	1272020.62	162	367328.65	1273477.73
12	378142.46	1272093.27	163	367367.57	1273550.24
13	378116.25	1272203.83	164	367409.48	1273624.90
14	378096.30	1272280.45	165	367448.79	1273692.04
15	378071.40	1272369.49	166	367504.26	1273782.40
16	378049.99	1272440.68	167	367548.75	1273851.63
17	378015.19	1272548.84	168	367596.39	1273922.77
18	377989.29	1272623.66	169	367640.85	1273986.62
19	377957.48	1272710.47	170	367703.23	1274072.35
20	377930.55	1272779.76	171	367753.01	1274137.88
21	377887.36	1272884.86	172	367806.09	1274205.06
22	377855.68	1272957.41	173	367855.42	1274265.23
23	377817.15	1273041.46	174	367924.34	1274345.79
24	377784.87	1273108.42	175	367979.11	1274407.22
25	377733.57	1273209.81	176	368037.29	1274470.03
26	377696.29	1273279.66	177	368091.20	1274526.14
27	377651.29	1273360.42	178	368166.22	1274601.05
28	377613.85	1273424.65	179	368225.64	1274657.99
29	377554.76	1273521.70	180	368288.57	1274716.04
30	377512.11	1273588.40	181	368346.71	1274767.75
31	377460.91	1273665.39	182	368427.39	1274836.54
32	377418.55	1273726.48	183	368491.09	1274888.64
33	377352.03	1273818.59	184	368563.78	1274945.68
34	377304.28	1273881.74	185	368572.77	1274952.49
35	377247.20	1273954.48	186	368575.04	1274954.21
36	377200.18	1274012.05	187	368620.40	1274988.56
37	377126.63	1274098.67	188	368706.22	1275050.81
38	377074.07	1274157.88	189	368773.81	1275097.76
39	377011.46	1274225.91	190	368845.05	1275145.25
40	376960.06	1274279.62	191	368910.56	1275187.22
41	376879.95	1274360.19	192	369001.01	1275242.55
42	376822.91	1274415.09	193	369072.07	1275284.04
43	376755.15	1274478.00	194	369146.82	1275325.80
44	376699.70	1274527.51	195	369215.42	1275362.51
45	376613.51	1274601.56	196	369309.93	1275410.56
46	376552.33	1274651.81	197	369384.03	1275446.36
47	376479.85	1274709.21	198	369461.82	1275482.12
48	376420.69	1274754.22	199	369533.09	1275513.33
49	376328.95	1274821.27	200	369631.08	1275553.83
50	376264.03	1274866.58	201	369707.76	1275583.69
51	376187.26	1274918.11	202	369788.12	1275613.24
52	376124.75	1274958.34	203	369861.62	1275638.76
53	376028.04	1275017.98	204	369962.48	1275671.45
54	375959.75	1275058.05	205	370041.27	1275695.21
55	375879.18	1275103.41	206	370123.69	1275718.36

Сектор 3.39					
Допустимая абсолютная высота от 180.0 м до 185.0 м					
№ п/п	МСК-12 зона 1		№ п/п	МСК-12 зона 1	
	X	Y		X	Y
	м	м		м	м
56	375813.71	1275138.61	207	370198.97	1275738.04
57	375712.61	1275190.48	208	370302.09	1275762.71
58	375641.40	1275225.07	209	370382.50	1275780.21
59	375557.52	1275263.96	210	370466.49	1275796.82
60	375489.48	1275293.91	211	370543.08	1275810.53
61	375384.63	1275337.70	212	370647.81	1275827.04
62	375310.92	1275366.59	213	370729.35	1275838.18
63	375224.25	1275398.78	214	370814.38	1275848.15
64	375154.07	1275423.31	215	370891.81	1275855.81
65	375046.11	1275458.73	216	370997.51	1275864.05
66	374970.36	1275481.75	217	371079.67	1275868.76
67	374881.42	1275507.04	218	371165.22	1275872.03
68	374809.54	1275525.98	219	371243.01	1275873.59
69	374699.13	1275552.82	220	371349.04	1275873.50
70	374621.81	1275569.83	221	371431.32	1275871.75
71	374531.17	1275588.07	222	371516.86	1275868.30
72	374458.02	1275601.31	223	371594.53	1275863.75
73	374345.84	1275619.41	224	371700.22	1275855.35
74	371913.89	1275931.85	225	371782.40	1275847.11
75	371793.55	1275946.49	226	371894.55	1275833.50
76	371720.13	1275953.90	227	374325.74	1275521.30
77	371606.88	1275963.14	228	374430.44	1275504.63
78	371527.84	1275967.84	229	374511.43	1275490.03
79	371435.47	1275971.67	230	374595.39	1275473.24
80	371361.15	1275973.31	231	374671.39	1275456.59
81	371247.52	1275973.63	232	374774.47	1275431.76
82	371168.36	1275972.12	233	374854.06	1275410.85
83	371075.97	1275968.69	234	374936.44	1275387.53
84	371001.75	1275964.49	235	375010.90	1275364.97
85	370888.45	1275955.90	236	375111.71	1275332.13
86	370809.65	1275948.18	237	375189.42	1275305.04
87	370717.82	1275937.52	238	375269.71	1275275.32
88	370644.16	1275927.51	239	375342.18	1275246.99
89	370531.88	1275910.05	240	375440.10	1275206.34
90	370453.93	1275896.18	241	375515.44	1275173.24
91	370363.21	1275878.34	242	375593.16	1275137.31
92	370290.56	1275862.58	243	375663.18	1275103.38
93	370180.00	1275836.37	244	375757.61	1275055.18
94	370103.38	1275816.42	245	375830.12	1275016.26
95	370014.34	1275791.52	246	375904.78	1274974.35
96	369943.15	1275770.11	247	375971.92	1274935.04
97	369834.99	1275735.31	248	376062.28	1274879.57
98	369760.17	1275709.41	249	376131.51	1274835.08
99	369673.36	1275677.60	250	376202.65	1274787.44
100	369604.07	1275650.67	251	376266.50	1274742.98
101	369498.97	1275607.48	252	376352.23	1274680.60
102	369426.42	1275575.80	253	376417.76	1274630.82
103	369342.37	1275537.27	254	376484.94	1274577.74

Сектор 3.39					
Допустимая абсолютная высота от 180.0 м до 185.0 м					
№ п/п	МСК-12 зона 1		№ п/п	МСК-12 зона 1	
	X	Y		X	Y
	м	м		м	м
104	369275.41	1275504.99	255	376545.11	1274528.41
105	369174.02	1275453.69	256	376625.67	1274459.49
106	369104.17	1275416.41	257	376687.10	1274404.72
107	369023.41	1275371.41	258	376749.91	1274346.54
108	368959.18	1275333.97	259	376806.02	1274292.63
109	368862.13	1275274.88	260	376880.93	1274217.61
110	368795.43	1275232.23	261	376937.87	1274158.19
111	368718.44	1275181.03	262	376995.92	1274095.26
112	368657.35	1275138.67	263	377047.63	1274037.12
113	368565.24	1275072.15	264	377116.42	1273956.44
114	368498.97	1275022.03	265	377168.52	1273892.74
115	368429.35	1274967.32	266	377221.45	1273825.45
116	368371.78	1274920.30	267	377268.44	1273763.43
117	368285.16	1274846.75	268	377330.69	1273677.61
118	368225.95	1274794.19	269	377377.64	1273610.02
119	368157.92	1274731.58	270	377425.13	1273538.78
120	368104.21	1274680.18	271	377467.10	1273473.27
121	368023.64	1274600.07	272	377522.43	1273382.82
122	367968.74	1274543.03	273	377563.92	1273311.76
123	367905.83	1274475.27	274	377605.68	1273237.01
124	367856.32	1274419.82	275	377642.39	1273168.41
125	367782.27	1274333.63	276	377690.44	1273073.90
126	367732.02	1274272.45	277	377726.24	1272999.80
127	367674.62	1274199.97	278	377762.00	1272922.01
128	367629.61	1274140.81	279	377793.21	1272850.74
129	367562.56	1274049.07	280	377833.71	1272752.75
130	367517.25	1273984.15	281	377863.57	1272676.07
131	367465.72	1273907.38	282	377893.12	1272595.71
132	367425.49	1273844.87	283	377918.64	1272522.21
133	367365.85	1273748.16	284	377951.33	1272421.35
134	367325.78	1273679.87	285	377975.09	1272342.56
135	367280.42	1273599.30	286	377998.24	1272260.14
136	367245.22	1273533.83	287	378017.92	1272184.86
137	367193.35	1273432.73	288	378042.59	1272081.74
138	367158.76	1273361.52	289	378060.09	1272001.33
139	367119.87	1273277.64	290	378076.70	1271917.34
140	367089.92	1273209.60	291	378090.41	1271840.75
141	367046.13	1273104.75	292	378106.92	1271736.02
142	367017.24	1273031.04	293	378118.06	1271654.48
143	366985.05	1272944.37	294	378128.03	1271569.45
144	366960.52	1272874.19	295	378135.69	1271492.02
145	366925.10	1272766.23	296	378143.93	1271386.32
146	366902.08	1272690.48	297	378148.64	1271304.16
147	366876.79	1272601.54	298	378151.91	1271218.61
148	366872.95	1272587.29	299	378153.56	1271129.74
149	366915.59	1272576.31	300	378195.66	1271129.62
150	366969.79	1272562.36	1	378253.56	1271129.46
151	366972.98	1272574.18	-	-	-

Сектор 3.39					
Допустимая абсолютная высота от 180.0 м до 185.0 м					
№ п/п	МСК-12 зона 1		№ п/п	МСК-12 зона 1	
	X	Y		X	Y
	м	м		м	м
Контур 3.39.2					
301	376864.57	1267805.31	451	367446.35	1269102.67
302	376945.14	1267885.42	452	367404.86	1269173.73
303	377000.04	1267942.46	453	367363.10	1269248.48
304	377062.95	1268010.22	454	367326.39	1269317.08
305	377112.46	1268065.67	455	367278.34	1269411.59
306	377186.51	1268151.86	456	367242.54	1269485.69
307	377236.76	1268213.04	457	367206.78	1269563.48
308	377294.16	1268285.52	458	367175.57	1269634.75
309	377339.17	1268344.68	459	367135.07	1269732.74
310	377406.22	1268436.42	460	367105.21	1269809.42
311	377451.53	1268501.34	461	367075.66	1269889.78
312	377503.06	1268578.11	462	367050.14	1269963.28
313	377543.29	1268640.62	463	367017.45	1270064.14
314	377602.93	1268737.33	464	366993.69	1270142.93
315	377643.00	1268805.62	465	366970.54	1270225.35
316	377688.36	1268886.19	466	366950.86	1270300.63
317	377723.56	1268951.66	467	366926.19	1270403.75
318	377775.43	1269052.76	468	366908.69	1270484.16
319	377810.02	1269123.97	469	366892.08	1270568.15
320	377848.91	1269207.85	470	366878.37	1270644.74
321	377878.86	1269275.89	471	366861.86	1270749.47
322	377922.65	1269380.74	472	366850.72	1270831.01
323	377951.54	1269454.45	473	366840.75	1270916.04
324	377983.73	1269541.12	474	366833.09	1270993.47
325	378008.26	1269611.30	475	366824.85	1271099.17
326	378043.68	1269719.26	476	366820.14	1271181.33
327	378066.70	1269795.01	477	366816.87	1271266.88
328	378091.99	1269883.95	478	366815.22	1271355.75
329	378095.83	1269898.20	479	366759.26	1271355.91
330	378039.77	1269912.63	480	366715.22	1271356.03
331	377998.99	1269923.13	481	366716.78	1271270.02
332	377995.80	1269911.31	482	366720.21	1271177.63
333	377972.48	1269828.93	483	366724.41	1271103.41
334	377949.92	1269754.47	484	366733.00	1270990.11
335	377917.08	1269653.66	485	366740.72	1270911.31
336	377889.99	1269575.95	486	366751.38	1270819.48
337	377860.27	1269495.66	487	366761.39	1270745.82
338	377831.94	1269423.19	488	366778.85	1270633.54
339	377791.29	1269325.27	489	366792.72	1270555.59
340	377758.19	1269249.93	490	366810.56	1270464.87
341	377722.26	1269172.21	491	366826.32	1270392.22
342	377688.33	1269102.19	492	366852.53	1270281.66
343	377640.13	1269007.76	493	366872.48	1270205.04
344	377601.21	1268935.25	494	366897.38	1270116.00
345	377559.30	1268860.59	495	366918.79	1270044.81
346	377519.99	1268793.45	496	366953.59	1269936.65
347	377464.52	1268703.09	497	366979.49	1269861.83

Сектор 3.39					
Допустимая абсолютная высота от 180.0 м до 185.0 м					
№ п/п	МСК-12 зона 1		№ п/п	МСК-12 зона 1	
	Х	У		Х	У
	м	м		м	м
348	377420.03	1268633.86	498	367011.30	1269775.02
349	377372.39	1268562.72	499	367038.23	1269705.73
350	377327.93	1268498.87	500	367081.42	1269600.63
351	377265.55	1268413.14	501	367113.10	1269528.08
352	377215.77	1268347.61	502	367151.63	1269444.03
353	377162.69	1268280.43	503	367183.91	1269377.07
354	377113.36	1268220.26	504	367235.21	1269275.68
355	377044.44	1268139.70	505	367272.49	1269205.83
356	376989.67	1268078.27	506	367317.49	1269125.07
357	376931.49	1268015.46	507	367354.93	1269060.84
358	376877.58	1267959.35	508	367414.02	1268963.79
359	376802.56	1267884.44	509	367456.67	1268897.09
360	376743.14	1267827.50	510	367507.87	1268820.10
361	376680.21	1267769.45	511	367550.23	1268759.01
362	376622.07	1267717.74	512	367616.75	1268666.90
363	376541.39	1267648.95	513	367664.50	1268603.75
364	376477.69	1267596.85	514	367721.58	1268531.01
365	376410.40	1267543.92	515	367768.60	1268473.44
366	376348.38	1267496.93	516	367842.15	1268386.82
367	376262.56	1267434.68	517	367894.71	1268327.61
368	376194.97	1267387.73	518	367957.32	1268259.58
369	376123.73	1267340.24	519	368008.72	1268205.87
370	376058.22	1267298.27	520	368088.83	1268125.30
371	375967.77	1267242.94	521	368145.87	1268070.40
372	375896.71	1267201.45	522	368213.63	1268007.49
373	375821.96	1267159.69	523	368269.08	1267957.98
374	375753.36	1267122.98	524	368355.27	1267883.93
375	375658.85	1267074.93	525	368416.45	1267833.68
376	375584.75	1267039.13	526	368488.93	1267776.28
377	375506.96	1267003.37	527	368548.09	1267731.27
378	375435.69	1266972.16	528	368639.83	1267664.22
379	375337.70	1266931.66	529	368704.75	1267618.91
380	375261.02	1266901.80	530	368781.52	1267567.38
381	375180.66	1266872.25	531	368844.03	1267527.15
382	375107.16	1266846.73	532	368940.74	1267467.51
383	375006.30	1266814.04	533	369009.03	1267427.44
384	374927.51	1266790.28	534	369089.60	1267382.08
385	374845.09	1266767.13	535	369155.07	1267346.88
386	374769.81	1266747.45	536	369256.17	1267295.01
387	374666.69	1266722.78	537	369327.38	1267260.42
388	374586.28	1266705.28	538	369411.26	1267221.53
389	374502.29	1266688.67	539	369479.30	1267191.58
390	374425.70	1266674.96	540	369584.15	1267147.79
391	374320.97	1266658.45	541	369657.86	1267118.90
392	374239.43	1266647.31	542	369744.53	1267086.71
393	374154.40	1266637.34	543	369814.71	1267062.18
394	374076.97	1266629.68	544	369922.67	1267026.76
395	373971.27	1266621.44	545	369998.42	1267003.74

Сектор 3.39					
Допустимая абсолютная высота от 180.0 м до 185.0 м					
№ п/п	МСК-12 зона 1		№ п/п	МСК-12 зона 1	
	X	Y		X	Y
	м	м		м	м
396	373889.11	1266616.73	546	370087.36	1266978.45
397	373803.56	1266613.46	547	370159.24	1266959.51
398	373725.77	1266611.90	548	370269.65	1266932.67
399	373619.74	1266611.99	549	370346.97	1266915.66
400	373537.46	1266613.74	550	370437.61	1266897.42
401	373451.92	1266617.19	551	370510.76	1266884.18
402	373374.25	1266621.74	552	370622.94	1266866.08
403	373268.56	1266630.14	553	373054.89	1266553.64
404	373186.67	1266638.34	554	373166.00	1266540.07
405	373074.23	1266651.99	555	373248.65	1266531.59
406	370643.04	1266964.19	556	373361.90	1266522.35
407	370538.34	1266980.86	557	373440.94	1266517.65
408	370457.35	1266995.46	558	373533.31	1266513.82
409	370373.39	1267012.25	559	373607.63	1266512.18
410	370297.39	1267028.90	560	373721.26	1266511.86
411	370194.31	1267053.73	561	373800.42	1266513.37
412	370114.72	1267074.64	562	373892.81	1266516.80
413	370032.34	1267097.96	563	373967.03	1266521.00
414	369957.88	1267120.52	564	374080.33	1266529.59
415	369857.07	1267153.36	565	374159.13	1266537.31
416	369779.36	1267180.45	566	374250.96	1266547.97
417	369699.07	1267210.17	567	374324.62	1266557.98
418	369626.60	1267238.50	568	374436.90	1266575.44
419	369528.68	1267279.15	569	374514.85	1266589.31
420	369453.34	1267312.25	570	374605.57	1266607.15
421	369375.62	1267348.18	571	374678.22	1266622.91
422	369305.60	1267382.11	572	374788.78	1266649.12
423	369211.17	1267430.31	573	374865.40	1266669.07
424	369138.66	1267469.23	574	374954.44	1266693.97
425	369064.00	1267511.14	575	375025.63	1266715.38
426	368996.86	1267550.45	576	375133.79	1266750.18
427	368906.50	1267605.92	577	375208.61	1266776.08
428	368837.27	1267650.41	578	375295.42	1266807.89
429	368766.13	1267698.05	579	375359.08	1266832.61
430	368702.28	1267742.51	580	375469.81	1266878.01
431	368616.55	1267804.89	581	375542.36	1266909.69
432	368551.02	1267854.67	582	375626.41	1266948.22
433	368483.84	1267907.75	583	375693.37	1266980.50
434	368423.67	1267957.08	584	375794.76	1267031.80
435	368343.11	1268026.00	585	375864.61	1267069.08
436	368281.68	1268080.77	586	375945.37	1267114.08
437	368218.87	1268138.95	587	376009.60	1267151.52
438	368162.76	1268192.86	588	376106.65	1267210.61
439	368087.85	1268267.88	589	376173.35	1267253.26
440	368030.91	1268327.30	590	376250.34	1267304.46
441	367972.86	1268390.23	591	376311.43	1267346.82
442	367921.15	1268448.37	592	376403.54	1267413.34
443	367852.36	1268529.05	593	376466.69	1267461.09

Сектор 3.39					
Допустимая абсолютная высота от 180.0 м до 185.0 м					
№ п/п	МСК-12 зона 1		№ п/п	МСК-12 зона 1	
	X	Y		X	Y
	м	м		м	м
444	367800.26	1268592.75	594	376539.43	1267518.17
445	367747.33	1268660.04	595	376597.00	1267565.19
446	367700.34	1268722.06	596	376683.62	1267638.74
447	367638.09	1268807.88	597	376742.83	1267691.30
448	367591.14	1268875.47	598	376810.86	1267753.91
449	367543.65	1268946.71	301	376864.57	1267805.31
450	367501.68	1269012.22	-	-	-
Контур 3.39.3					
599	366129.36	1271357.66	605	365814.41	1271358.54
600	366305.59	1272733.39	606	365902.02	1271358.29
601	366303.09	1272734.03	607	366103.58	1271357.73
602	366280.63	1272739.81	608	366126.78	1271357.67
603	366085.43	1272790.07	599	366129.36	1271357.66
604	366000.59	1272811.92	-	-	-
Контур 3.39.4					
609	378954.77	1269677.02	615	378649.77	1269755.56
610	379140.51	1271126.99	616	378674.25	1269749.26
611	379057.77	1271127.22	617	378679.46	1269747.92
612	378856.21	1271127.78	618	378874.64	1269697.66
613	378850.84	1271127.80	609	378954.77	1269677.02
614	378825.56	1271127.87	-	-	-

Сектор 3.40					
Допустимая абсолютная высота от 185.0 м до 190.0 м					
№ п/п	МСК-12 зона 1		№ п/п	МСК-12 зона 1	
	X	Y		X	Y
	м	м		м	м
Контур 3.40.1					
1	378353.55	1271129.18	150	366876.79	1272601.54
2	378351.98	1271217.59	151	366902.08	1272690.48
3	378348.67	1271307.67	152	366925.10	1272766.23
4	378344.31	1271386.36	153	366960.52	1272874.19
5	378335.32	1271504.97	154	366985.05	1272944.37
6	378327.57	1271584.14	155	367017.24	1273031.04
7	378317.20	1271673.68	156	367046.13	1273104.75
8	378306.68	1271751.78	157	367089.92	1273209.60
9	378288.41	1271869.33	158	367119.87	1273277.64
10	378274.47	1271947.64	159	367158.76	1273361.52
11	378257.12	1272036.09	160	367193.35	1273432.73
12	378240.49	1272113.13	161	367245.22	1273533.83
13	378213.06	1272228.88	162	367280.42	1273599.30
14	378193.02	1272305.85	163	367325.78	1273679.87
15	378168.78	1272392.67	164	367365.85	1273748.16
16	378146.16	1272468.17	165	367425.49	1273844.87
17	378109.74	1272581.41	166	367465.72	1273907.38
18	378083.72	1272656.57	167	367517.25	1273984.15
19	378052.74	1272741.22	168	367562.56	1274049.07
20	378024.27	1272814.71	169	367629.61	1274140.81

Сектор 3.40					
Допустимая абсолютная высота от 185.0 м до 190.0 м					
№ п/п	МСК-12 зона 1		№ п/п	МСК-12 зона 1	
	X	Y		X	Y
	м	м		м	м
21	377979.07	1272924.74	170	367674.62	1274199.97
22	377947.23	1272997.63	171	367732.02	1274272.45
23	377909.70	1273079.59	172	367782.27	1274333.63
24	377875.56	1273150.62	173	367856.32	1274419.82
25	377821.86	1273256.77	174	367905.83	1274475.27
26	377784.41	1273326.94	175	367968.74	1274543.03
27	377740.57	1273405.70	176	368023.64	1274600.07
28	377700.95	1273473.83	177	368104.21	1274680.18
29	377639.09	1273575.44	178	368157.92	1274731.58
30	377596.25	1273642.45	179	368225.95	1274794.19
31	377546.36	1273717.53	180	368285.16	1274846.75
32	377501.52	1273782.34	181	368371.78	1274920.30
33	377431.89	1273878.78	182	368429.35	1274967.32
34	377383.91	1273942.23	183	368498.97	1275022.03
35	377328.29	1274013.16	184	368565.24	1275072.15
36	377278.51	1274074.25	185	368657.35	1275138.67
37	377201.52	1274164.93	186	368718.44	1275181.03
38	377148.71	1274224.42	187	368795.43	1275232.23
39	377087.70	1274290.77	188	368862.13	1275274.88
40	377033.27	1274347.77	189	368959.18	1275333.97
41	376949.41	1274432.13	190	369023.41	1275371.41
42	376892.10	1274487.29	191	369104.17	1275416.41
43	376826.07	1274548.65	192	369174.02	1275453.69
44	376767.34	1274601.20	193	369275.41	1275504.99
45	376677.11	1274678.72	194	369342.37	1275537.27
46	376615.65	1274729.22	195	369426.42	1275575.80
47	376545.01	1274785.21	196	369498.97	1275607.48
48	376482.33	1274832.99	197	369604.07	1275650.67
49	376386.30	1274903.19	198	369673.36	1275677.60
50	376321.07	1274948.71	199	369760.17	1275709.41
51	376246.25	1274998.98	200	369834.99	1275735.31
52	376180.03	1275041.70	201	369943.15	1275770.11
53	376078.78	1275104.15	202	370014.34	1275791.52
54	376010.18	1275144.41	203	370103.38	1275816.42
55	375931.65	1275188.66	204	370180.00	1275836.37
56	375862.27	1275226.05	205	370290.56	1275862.58
57	375756.44	1275280.36	206	370363.21	1275878.34
58	375684.89	1275315.11	207	370453.93	1275896.18
59	375603.13	1275353.06	208	370531.88	1275910.05
60	375531.04	1275384.90	209	370644.16	1275927.51
61	375421.27	1275430.74	210	370717.82	1275937.52
62	375347.22	1275459.77	211	370809.65	1275948.18
63	375262.73	1275491.19	212	370888.45	1275955.90
64	375188.36	1275517.27	213	371001.75	1275964.49
65	375075.33	1275554.36	214	371075.97	1275968.69
66	374999.23	1275577.49	215	371168.36	1275972.12
67	374912.54	1275602.18	216	371247.52	1275973.63
68	374836.35	1275622.35	217	371361.15	1275973.31

Сектор 3.40					
Допустимая абсолютная высота от 185.0 м до 190.0 м					
№ п/п	МСК-12 зона I		№ п/п	МСК-12 зона I	
	X	Y		X	Y
	м	м		м	м
69	374720.77	1275650.45	218	371435.47	1275971.67
70	374643.08	1275667.54	219	371527.84	1275967.84
71	374554.72	1275685.36	220	371606.88	1275963.14
72	374477.18	1275699.48	221	371720.13	1275953.90
73	374359.75	1275718.43	222	371793.55	1275946.49
74	371933.22	1276030.19	223	371913.89	1275931.85
75	371807.86	1276045.51	224	374345.84	1275619.41
76	371731.53	1276053.27	225	374458.02	1275601.31
77	371612.97	1276062.95	226	374531.17	1275588.07
78	371533.57	1276067.67	227	374621.81	1275569.83
79	371443.51	1276071.45	228	374699.13	1275552.82
80	371364.72	1276073.27	229	374809.54	1275525.98
81	371245.77	1276073.62	230	374881.42	1275507.04
82	371166.24	1276072.10	231	374970.36	1275481.75
83	371076.16	1276068.79	232	375046.11	1275458.73
84	370997.47	1276064.43	233	375154.07	1275423.31
85	370878.86	1276055.44	234	375224.25	1275398.78
86	370799.69	1276047.69	235	375310.92	1275366.59
87	370710.15	1276037.32	236	375384.63	1275337.70
88	370632.05	1276026.80	237	375489.48	1275293.91
89	370514.50	1276008.53	238	375557.52	1275263.96
90	370436.19	1275994.59	239	375641.40	1275225.07
91	370347.74	1275977.24	240	375712.61	1275190.48
92	370270.70	1275960.61	241	375813.71	1275138.61
93	370154.95	1275933.18	242	375879.18	1275103.41
94	370077.98	1275913.14	243	375959.75	1275058.05
95	369991.16	1275888.90	244	376028.04	1275017.98
96	369915.66	1275866.28	245	376124.75	1274958.34
97	369802.42	1275829.86	246	376187.26	1274918.11
98	369727.26	1275803.84	247	376264.03	1274866.58
99	369642.61	1275772.86	248	376328.95	1274821.27
100	369569.12	1275744.39	249	376420.69	1274754.22
101	369459.09	1275699.19	250	376479.85	1274709.21
102	369386.20	1275667.35	251	376552.33	1274651.81
103	369304.24	1275629.82	252	376613.51	1274601.56
104	369233.21	1275595.68	253	376699.70	1274527.51
105	369127.06	1275541.98	254	376755.15	1274478.00
106	369056.89	1275504.53	255	376822.91	1274415.09
107	368978.13	1275460.69	256	376879.95	1274360.19
108	368910.00	1275421.07	257	376960.06	1274279.62
109	368808.39	1275359.21	258	377011.46	1274225.91
110	368741.38	1275316.37	259	377074.07	1274157.88
111	368666.30	1275266.48	260	377126.63	1274098.67
112	368601.49	1275221.64	261	377200.18	1274012.05
113	368505.05	1275152.01	262	377247.20	1273954.48
114	368435.07	1275099.05	263	377304.28	1273881.74
115	368370.67	1275048.41	264	377352.03	1273818.59
116	368309.58	1274998.63	265	377418.55	1273726.48

Сектор 3.40					
Допустимая абсолютная высота от 185.0 м до 190.0 м					
№ п/п	МСК-12 зона 1		№ п/п	МСК-12 зона 1	
	Х	У		Х	У
	м	м		м	м
117	368218.90	1274921.64	266	377460.91	1273665.39
118	368159.41	1274868.83	267	377512.11	1273588.40
119	368093.06	1274807.82	268	377554.76	1273521.70
120	368036.06	1274753.39	269	377613.85	1273424.65
121	367951.70	1274669.53	270	377651.29	1273360.42
122	367896.54	1274612.22	271	377696.29	1273279.66
123	367835.18	1274546.19	272	377733.57	1273209.81
124	367782.63	1274487.46	273	377784.87	1273108.42
125	367705.11	1274397.23	274	377817.15	1273041.46
126	367654.61	1274335.77	275	377855.68	1272957.41
127	367598.62	1274265.13	276	377887.36	1272884.86
128	367550.84	1274202.45	277	377930.55	1272779.76
129	367480.64	1274106.42	278	377957.48	1272710.47
130	367435.12	1274041.19	279	377989.29	1272623.66
131	367384.85	1273966.37	280	378015.19	1272548.84
132	367342.13	1273900.15	281	378049.99	1272440.68
133	367279.68	1273798.90	282	378071.40	1272369.49
134	367239.42	1273730.30	283	378096.30	1272280.45
135	367195.17	1273651.77	284	378116.25	1272203.83
136	367157.78	1273582.39	285	378142.46	1272093.27
137	367103.47	1273476.56	286	378158.22	1272020.62
138	367068.72	1273405.01	287	378176.06	1271929.90
139	367030.77	1273323.25	288	378189.93	1271851.95
140	366998.93	1273251.16	289	378207.39	1271739.67
141	366953.09	1273141.39	290	378217.40	1271666.01
142	366924.06	1273067.34	291	378228.06	1271574.18
143	366892.64	1272982.85	292	378235.78	1271495.38
144	366866.56	1272908.48	293	378244.37	1271382.08
145	366829.47	1272795.45	294	378248.57	1271307.86
146	366806.34	1272719.35	295	378252.00	1271215.47
147	366781.65	1272632.66	296	378253.56	1271129.46
148	366776.11	1272612.23	1	378353.55	1271129.18
149	366872.95	1272587.29	-	-	-
Контур 3.40.2					
297	376932.72	1267732.10	446	367354.93	1269060.84
298	377017.08	1267815.96	447	367317.49	1269125.07
299	377072.24	1267873.27	448	367272.49	1269205.83
300	377133.60	1267939.30	449	367235.21	1269275.68
301	377186.15	1267998.03	450	367183.91	1269377.07
302	377263.67	1268088.26	451	367151.63	1269444.03
303	377314.17	1268149.72	452	367113.10	1269528.08
304	377370.16	1268220.36	453	367081.42	1269600.63
305	377417.94	1268283.04	454	367038.23	1269705.73
306	377488.14	1268379.07	455	367011.30	1269775.02
307	377533.66	1268444.30	456	366979.49	1269861.83
308	377583.93	1268519.12	457	366953.59	1269936.65
309	377626.65	1268585.34	458	366918.79	1270044.81
310	377689.10	1268686.59	459	366897.38	1270116.00

Сектор 3.40					
Допустимая абсолютная высота от 185.0 м до 190.0 м					
№ п/п	МСК-12 зона 1		№ п/п	МСК-12 зона 1	
	Х	У		Х	У
	м	м		м	м
311	377729.36	1268755.19	460	366872.48	1270205.04
312	377773.61	1268833.72	461	366852.53	1270281.66
313	377811.00	1268903.10	462	366826.32	1270392.22
314	377865.31	1269008.93	463	366810.56	1270464.87
315	377900.06	1269080.48	464	366792.72	1270555.59
316	377938.01	1269162.24	465	366778.85	1270633.54
317	377969.85	1269234.33	466	366761.39	1270745.82
318	378015.69	1269344.10	467	366751.38	1270819.48
319	378044.72	1269418.15	468	366740.72	1270911.31
320	378076.14	1269502.64	469	366733.00	1270990.11
321	378102.22	1269577.01	470	366724.41	1271103.41
322	378139.31	1269690.04	471	366720.21	1271177.63
323	378162.44	1269766.14	472	366716.78	1271270.02
324	378187.13	1269852.83	473	366715.22	1271356.03
325	378192.67	1269873.26	474	366615.23	1271356.31
326	378095.83	1269898.20	475	366616.80	1271267.90
327	378091.99	1269883.95	476	366620.11	1271177.82
328	378066.70	1269795.01	477	366624.47	1271099.13
329	378043.68	1269719.26	478	366633.46	1270980.52
330	378008.26	1269611.30	479	366641.21	1270901.35
331	377983.73	1269541.12	480	366651.58	1270811.81
332	377951.54	1269454.45	481	366662.10	1270733.71
333	377922.65	1269380.74	482	366680.37	1270616.16
334	377878.86	1269275.89	483	366694.31	1270537.85
335	377848.91	1269207.85	484	366711.66	1270449.40
336	377810.02	1269123.97	485	366728.29	1270372.36
337	377775.43	1269052.76	486	366755.72	1270256.61
338	377723.56	1268951.66	487	366775.76	1270179.64
339	377688.36	1268886.19	488	366800.00	1270092.82
340	377643.00	1268805.62	489	366822.62	1270017.32
341	377602.93	1268737.33	490	366859.04	1269904.08
342	377543.29	1268640.62	491	366885.06	1269828.92
343	377503.06	1268578.11	492	366916.04	1269744.27
344	377451.53	1268501.34	493	366944.51	1269670.78
345	377406.22	1268436.42	494	366989.71	1269560.75
346	377339.17	1268344.68	495	367021.55	1269487.86
347	377294.16	1268285.52	496	367059.08	1269405.90
348	377236.76	1268213.04	497	367093.22	1269334.87
349	377186.51	1268151.86	498	367146.92	1269228.72
350	377112.46	1268065.67	499	367184.37	1269158.55
351	377062.95	1268010.22	500	367228.21	1269079.79
352	377000.04	1267942.46	501	367267.83	1269011.66
353	376945.14	1267885.42	502	367329.69	1268910.05
354	376864.57	1267805.31	503	367372.53	1268843.04
355	376810.86	1267753.91	504	367422.42	1268767.96
356	376742.83	1267691.30	505	367467.26	1268703.15
357	376683.62	1267638.74	506	367536.89	1268606.71
358	376597.00	1267565.19	507	367584.87	1268543.26

Сектор 3.40					
Допустимая абсолютная высота от 185.0 м до 190.0 м					
№ п/п	МСК-12 зона 1		№ п/п	МСК-12 зона 1	
	Х	У		Х	У
	м	м		м	м
359	376539.43	1267518.17	508	367640.49	1268472.33
360	376466.69	1267461.09	509	367690.27	1268411.24
361	376403.54	1267413.34	510	367767.26	1268320.56
362	376311.43	1267346.82	511	367820.07	1268261.07
363	376250.34	1267304.46	512	367881.08	1268194.72
364	376173.35	1267253.26	513	367935.51	1268137.72
365	376106.65	1267210.61	514	368019.37	1268053.36
366	376009.60	1267151.52	515	368076.68	1267998.20
367	375945.37	1267114.08	516	368142.71	1267936.84
368	375864.61	1267069.08	517	368201.44	1267884.29
369	375794.76	1267031.80	518	368291.67	1267806.77
370	375693.37	1266980.50	519	368353.13	1267756.27
371	375626.41	1266948.22	520	368423.77	1267700.28
372	375542.36	1266909.69	521	368486.45	1267652.50
373	375469.81	1266878.01	522	368582.48	1267582.30
374	375359.08	1266832.61	523	368647.71	1267536.78
375	375295.42	1266807.89	524	368722.53	1267486.51
376	375208.61	1266776.08	525	368788.75	1267443.79
377	375133.79	1266750.18	526	368890.00	1267381.34
378	375025.63	1266715.38	527	368958.60	1267341.08
379	374954.44	1266693.97	528	369037.13	1267296.83
380	374865.40	1266669.07	529	369106.51	1267259.44
381	374788.78	1266649.12	530	369212.34	1267205.13
382	374678.22	1266622.91	531	369283.89	1267170.38
383	374605.57	1266607.15	532	369365.65	1267132.43
384	374514.85	1266589.31	533	369437.74	1267100.59
385	374436.90	1266575.44	534	369547.51	1267054.75
386	374324.62	1266557.98	535	369621.56	1267025.72
387	374250.96	1266547.97	536	369706.05	1266994.30
388	374159.13	1266537.31	537	369780.42	1266968.22
389	374080.33	1266529.59	538	369893.45	1266931.13
390	373967.03	1266521.00	539	369969.55	1266908.00
391	373892.81	1266516.80	540	370056.24	1266883.31
392	373800.42	1266513.37	541	370132.43	1266863.14
393	373721.26	1266511.86	542	370248.01	1266835.04
394	373607.63	1266512.18	543	370325.70	1266817.95
395	373533.31	1266513.82	544	370414.06	1266800.13
396	373440.94	1266517.65	545	370491.60	1266786.01
397	373361.90	1266522.35	546	370609.03	1266767.06
398	373248.65	1266531.59	547	373035.56	1266455.30
399	373166.00	1266540.07	548	373158.84	1266440.22
400	373054.89	1266553.64	549	373237.25	1266432.22
401	370622.94	1266866.08	550	373355.81	1266422.54
402	370510.76	1266884.18	551	373435.21	1266417.82
403	370437.61	1266897.42	552	373525.27	1266414.04
404	370346.97	1266915.66	553	373604.06	1266412.22
405	370269.65	1266932.67	554	373723.01	1266411.87
406	370159.24	1266959.51	555	373802.54	1266413.39

Сектор 3.40					
Допустимая абсолютная высота от 185.0 м до 190.0 м					
№ п/п	МСК-12 зона 1		№ п/п	МСК-12 зона 1	
	Х	У		Х	У
	м	м		м	м
407	370087.36	1266978.45	556	373892.62	1266416.70
408	369998.42	1267003.74	557	373971.31	1266421.06
409	369922.67	1267026.76	558	374089.92	1266430.05
410	369814.71	1267062.18	559	374169.09	1266437.80
411	369744.53	1267086.71	560	374258.63	1266448.17
412	369657.86	1267118.90	561	374336.73	1266458.69
413	369584.15	1267147.79	562	374454.28	1266476.96
414	369479.30	1267191.58	563	374532.59	1266490.90
415	369411.26	1267221.53	564	374621.04	1266508.25
416	369327.38	1267260.42	565	374698.08	1266524.88
417	369256.17	1267295.01	566	374813.83	1266552.31
418	369155.07	1267346.88	567	374890.80	1266572.35
419	369089.60	1267382.08	568	374977.62	1266596.59
420	369009.03	1267427.44	569	375053.12	1266619.21
421	368940.74	1267467.51	570	375166.36	1266655.63
422	368844.03	1267527.15	571	375241.52	1266681.65
423	368781.52	1267567.38	572	375326.17	1266712.63
424	368704.75	1267618.91	573	375362.11	1266726.41
425	368639.83	1267664.22	574	375437.43	1266756.23
426	368548.09	1267731.27	575	375509.69	1266786.30
427	368488.93	1267776.28	576	375582.58	1266818.14
428	368416.45	1267833.68	577	375664.54	1266855.67
429	368355.27	1267883.93	578	375735.57	1266889.81
430	368269.08	1267957.98	579	375841.72	1266943.51
431	368213.63	1268007.49	580	375911.89	1266980.96
432	368145.87	1268070.40	581	375990.65	1267024.80
433	368088.83	1268125.30	582	376058.78	1267064.42
434	368008.72	1268205.87	583	376160.39	1267126.28
435	367957.32	1268259.58	584	376227.40	1267169.12
436	367894.71	1268327.61	585	376302.48	1267219.01
437	367842.15	1268386.82	586	376367.29	1267263.85
438	367768.60	1268473.44	587	376463.73	1267333.48
439	367721.58	1268531.01	588	376527.18	1267381.46
440	367664.50	1268603.75	589	376598.11	1267437.08
441	367616.75	1268666.90	590	376659.20	1267486.86
442	367550.23	1268759.01	591	376749.88	1267563.85
443	367507.87	1268820.10	592	376809.37	1267616.66
444	367456.67	1268897.09	593	376875.72	1267677.67
445	367414.02	1268963.79	297	376932.72	1267732.10
Контур 3.40.3					
594	365814.41	1271358.54	598	365499.46	1271359.42
595	366000.59	1272811.92	599	365700.46	1271358.86
596	365890.23	1272840.34	594	365814.41	1271358.54
597	365695.58	1272890.46	-	-	-
Контур 3.40.4					
600	379259.78	1269598.49	604	378954.77	1269677.02
601	379455.46	1271126.11	605	379069.76	1269646.89
602	379259.32	1271126.66	600	379259.78	1269598.49

Сектор 3.40					
Допустимая абсолютная высота от 185.0 м до 190.0 м					
№ п/п	МСК-12 зона 1		№ п/п	МСК-12 зона 1	
	X	Y		X	Y
	м	м		м	м
603	379140.51	1271126.99	-	-	-

Сектор 3.41					
Допустимая абсолютная высота от 190.0 м до 195.0 м					
№ п/п	МСК-12 зона 1		№ п/п	МСК-12 зона 1	
	X	Y		X	Y
	м	м		м	м
Контур 3.41.1					
1	378453.55	1271128.90	150	366781.65	1272632.66
2	378452.00	1271217.43	151	366806.34	1272719.35
3	378448.60	1271311.52	152	366829.47	1272795.45
4	378444.69	1271383.09	153	366866.56	1272908.48
5	378435.05	1271512.39	154	366892.64	1272982.85
6	378427.30	1271591.82	155	366924.06	1273067.34
7	378416.53	1271685.35	156	366953.09	1273141.39
8	378407.01	1271756.40	157	366998.93	1273251.16
9	378387.25	1271884.55	158	367030.77	1273323.25
10	378373.29	1271963.12	159	367068.72	1273405.01
11	378355.22	1272055.52	160	367103.47	1273476.56
12	378340.15	1272125.61	161	367157.78	1273582.39
13	378310.40	1272251.81	162	367195.17	1273651.77
14	378290.32	1272329.04	163	367239.42	1273730.30
15	378265.05	1272419.74	164	367279.68	1273798.90
16	378244.53	1272488.42	165	367342.13	1273900.15
17	378204.97	1272611.90	166	367384.85	1273966.37
18	378178.90	1272687.33	167	367435.12	1274041.19
19	378146.59	1272775.76	168	367480.64	1274106.42
20	378120.75	1272842.62	169	367550.84	1274202.45
21	378071.62	1272962.62	170	367598.62	1274265.13
22	378039.70	1273035.76	171	367654.61	1274335.77
23	378000.56	1273121.39	172	367705.11	1274397.23
24	377969.55	1273186.02	173	367782.63	1274487.46
25	377911.16	1273301.79	174	367835.18	1274546.19
26	377873.60	1273372.20	175	367896.54	1274612.22
27	377827.86	1273454.49	176	367951.70	1274669.53
28	377791.88	1273516.49	177	368036.06	1274753.39
29	377724.58	1273627.32	178	368093.06	1274807.82
30	377681.62	1273694.57	179	368159.41	1274868.83
31	377629.56	1273773.02	180	368218.90	1274921.64
32	377588.82	1273832.01	181	368309.58	1274998.63
33	377513.04	1273937.21	182	368370.67	1275048.41
34	377464.93	1274000.89	183	368435.07	1275099.05
35	377406.88	1274075.01	184	368505.05	1275152.01
36	377361.64	1274130.62	185	368601.49	1275221.64
37	377277.84	1274229.56	186	368666.30	1275266.48
38	377224.88	1274289.26	187	368741.38	1275316.37
39	377161.19	1274358.60	188	368808.39	1275359.21
40	377111.73	1274410.48	189	368910.00	1275421.07

Сектор 3.41					
Допустимая абсолютная высота от 190.0 м до 195.0 м					
№ п/п	МСК-12 зона 1		№ п/п	МСК-12 зона 1	
	X	Y		X	Y
	м	м		м	м
41	377020.42	1274502.54	190	368978.13	1275460.69
42	376962.94	1274557.90	191	369056.89	1275504.53
43	376894.01	1274622.03	192	369127.06	1275541.98
44	376840.63	1274669.88	193	369233.21	1275595.68
45	376742.38	1274754.49	194	369304.24	1275629.82
46	376680.74	1274805.17	195	369386.20	1275667.35
47	376606.98	1274863.69	196	369459.09	1275699.19
48	376550.01	1274907.20	197	369569.12	1275744.39
49	376445.43	1274983.84	198	369642.61	1275772.86
50	376380.00	1275029.53	199	369727.26	1275803.84
51	376301.88	1275082.09	200	369802.42	1275829.86
52	376241.67	1275120.99	201	369915.66	1275866.28
53	376131.40	1275189.19	202	369991.16	1275888.90
54	376062.58	1275229.61	203	370077.98	1275913.14
55	375980.58	1275275.87	204	370154.95	1275933.18
56	375917.51	1275309.93	205	370270.70	1275960.61
57	375802.22	1275369.27	206	370347.74	1275977.24
58	375730.45	1275404.16	207	370436.19	1275994.59
59	375645.07	1275443.85	208	370514.50	1276008.53
60	375579.52	1275472.86	209	370632.05	1276026.80
61	375459.93	1275522.97	210	370710.15	1276037.32
62	375385.65	1275552.12	211	370799.69	1276047.69
63	375297.42	1275584.99	212	370878.86	1276055.44
64	375229.79	1275608.76	213	370997.47	1276064.43
65	375106.64	1275649.33	214	371076.16	1276068.79
66	375030.30	1275672.57	215	371166.24	1276072.10
67	374939.76	1275698.41	216	371245.77	1276073.62
68	374870.48	1275716.81	217	371364.72	1276073.27
69	374744.52	1275747.59	218	371443.51	1276071.45
70	374666.59	1275764.77	219	371533.57	1276067.67
71	374574.31	1275783.43	220	371612.97	1276062.95
72	374503.79	1275796.33	221	371731.53	1276053.27
73	374375.81	1275817.14	222	371807.86	1276045.51
74	371907.67	1276134.27	223	371933.22	1276030.19
75	371831.79	1276143.40	224	374359.75	1275718.43
76	371732.50	1276153.65	225	374477.18	1275699.48
77	371621.24	1276162.61	226	374554.72	1275685.36
78	371541.58	1276167.38	227	374643.08	1275667.54
79	371447.52	1276171.37	228	374720.77	1275650.45
80	371375.85	1276173.09	229	374836.35	1275622.35
81	371246.19	1276173.62	230	374912.54	1275602.18
82	371166.40	1276172.12	231	374999.23	1275577.49
83	371072.31	1276168.72	232	375075.33	1275554.36
84	371000.74	1276164.81	233	375188.36	1275517.27
85	370871.44	1276155.17	234	375262.73	1275491.19
86	370792.01	1276147.42	235	375347.22	1275459.77
87	370698.48	1276136.65	236	375421.27	1275430.74
88	370627.43	1276127.13	237	375531.04	1275384.90

Сектор 3.41					
Допустимая абсолютная высота от 190.0 м до 195.0 м					
№ п/п	МСК-12 зона 1		№ п/п	МСК-12 зона 1	
	Х	У		Х	У
	м	м		м	м
89	370499.28	1276107.37	238	375603.13	1275353.06
90	370420.71	1276093.41	239	375684.89	1275315.11
91	370328.31	1276075.34	240	375756.44	1275280.36
92	370258.22	1276060.27	241	375862.27	1275226.05
93	370132.02	1276030.52	242	375931.65	1275188.66
94	370054.79	1276010.44	243	376010.18	1275144.41
95	369964.09	1275985.17	244	376078.78	1275104.15
96	369895.41	1275964.65	245	376180.03	1275041.70
97	369771.93	1275925.09	246	376246.25	1274998.98
98	369696.50	1275899.02	247	376321.07	1274948.71
99	369608.07	1275866.71	248	376386.30	1274903.19
100	369541.21	1275840.87	249	376482.33	1274832.99
101	369421.21	1275791.74	250	376545.01	1274785.21
102	369348.07	1275759.82	251	376615.65	1274729.22
103	369262.44	1275720.68	252	376677.11	1274678.72
104	369197.81	1275689.67	253	376767.34	1274601.20
105	369082.04	1275631.28	254	376826.07	1274548.65
106	369011.63	1275593.72	255	376892.10	1274487.29
107	368929.34	1275547.98	256	376949.41	1274432.13
108	368867.34	1275512.00	257	377033.27	1274347.77
109	368756.51	1275444.70	258	377087.70	1274290.77
110	368689.26	1275401.74	259	377148.71	1274224.42
111	368610.81	1275349.68	260	377201.52	1274164.93
112	368551.82	1275308.94	261	377278.51	1274074.25
113	368446.62	1275233.16	262	377328.29	1274013.16
114	368371.36	1275176.21	263	377383.91	1273942.23
115	368308.82	1275127.00	264	377431.89	1273878.78
116	368253.21	1275081.76	265	377501.52	1273782.34
117	368154.27	1274997.96	266	377546.36	1273717.53
118	368094.57	1274945.00	267	377596.25	1273642.45
119	368025.23	1274881.31	268	377639.09	1273575.44
120	367973.35	1274831.85	269	377700.95	1273473.83
121	367881.29	1274740.54	270	377740.57	1273405.70
122	367825.93	1274683.06	271	377784.41	1273326.94
123	367761.80	1274614.13	272	377821.86	1273256.77
124	367713.95	1274560.75	273	377875.56	1273150.62
125	367629.34	1274462.50	274	377909.70	1273079.59
126	367578.66	1274400.86	275	377947.23	1272997.63
127	367520.14	1274327.10	276	377979.07	1272924.74
128	367476.63	1274270.13	277	378024.27	1272814.71
129	367399.99	1274165.55	278	378052.74	1272741.22
130	367354.30	1274100.12	279	378083.72	1272656.57
131	367301.74	1274022.00	280	378109.74	1272581.41
132	367262.84	1273961.79	281	378146.16	1272468.17
133	367194.64	1273851.52	282	378168.78	1272392.67
134	367154.22	1273782.70	283	378193.02	1272305.85
135	367107.96	1273700.70	284	378213.06	1272228.88
136	367073.90	1273637.63	285	378240.49	1272113.13

Сектор 3.41					
Допустимая абсолютная высота от 190.0 м до 195.0 м					
№ п/п	МСК-12 зона 1		№ п/п	МСК-12 зона 1	
	X	Y		X	Y
	м	м		м	м
137	367014.56	1273522.34	286	378257.12	1272036.09
138	366979.67	1273450.57	287	378274.47	1271947.64
139	366939.98	1273365.19	288	378288.41	1271869.33
140	366910.97	1273299.64	289	378306.68	1271751.78
141	366860.86	1273180.05	290	378317.20	1271673.68
142	366831.71	1273105.77	291	378327.57	1271584.14
143	366798.84	1273017.54	292	378335.32	1271504.97
144	366775.07	1272949.91	293	378344.31	1271386.36
145	366734.50	1272826.76	294	378348.67	1271307.67
146	366711.26	1272750.42	295	378351.98	1271217.59
147	366685.42	1272659.88	296	378353.55	1271129.18
148	366679.27	1272637.16	1	378453.55	1271128.90
149	366776.11	1272612.23	-	-	-
Контур 3.41.2					
297	376995.43	1267653.64	447	367267.83	1269011.66
298	377087.49	1267744.95	448	367228.21	1269079.79
299	377142.85	1267802.43	449	367184.37	1269158.55
300	377206.98	1267871.36	450	367146.92	1269228.72
301	377254.83	1267924.74	451	367093.22	1269334.87
302	377339.44	1268022.99	452	367059.08	1269405.90
303	377390.12	1268084.63	453	367021.55	1269487.86
304	377448.64	1268158.39	454	366989.71	1269560.75
305	377492.15	1268215.36	455	366944.51	1269670.78
306	377568.79	1268319.94	456	366916.04	1269744.27
307	377614.48	1268385.37	457	366885.06	1269828.92
308	377667.04	1268463.49	458	366859.04	1269904.08
309	377705.94	1268523.70	459	366822.62	1270017.32
310	377774.14	1268633.97	460	366800.00	1270092.82
311	377814.56	1268702.79	461	366775.76	1270179.64
312	377860.82	1268784.79	462	366755.72	1270256.61
313	377894.88	1268847.86	463	366728.29	1270372.36
314	377954.22	1268963.15	464	366711.66	1270449.40
315	377989.11	1269034.92	465	366694.31	1270537.85
316	378028.80	1269120.30	466	366680.37	1270616.16
317	378057.81	1269185.85	467	366662.10	1270733.71
318	378107.92	1269305.44	468	366651.58	1270811.81
319	378137.07	1269379.72	469	366641.21	1270901.35
320	378169.94	1269467.95	470	366633.46	1270980.52
321	378193.71	1269535.58	471	366624.47	1271099.13
322	378234.28	1269658.73	472	366620.11	1271177.82
323	378257.52	1269735.07	473	366616.80	1271267.90
324	378283.36	1269825.61	474	366615.23	1271356.31
325	378289.51	1269848.33	475	366515.23	1271356.59
326	378192.67	1269873.26	476	366516.78	1271268.06
327	378187.13	1269852.83	477	366520.18	1271173.97
328	378162.44	1269766.14	478	366524.09	1271102.40
329	378139.31	1269690.04	479	366533.73	1270973.10
330	378102.22	1269577.01	480	366541.48	1270893.67

Сектор 3.41					
Допустимая абсолютная высота от 190.0 м до 195.0 м					
№ п/п	МСК-12 зона 1		№ п/п	МСК-12 зона 1	
	Х	У		Х	У
	м	м		м	м
331	378076.14	1269502.64	481	366552.25	1270800.14
332	378044.72	1269418.15	482	366561.77	1270729.09
333	378015.69	1269344.10	483	366581.53	1270600.94
334	377969.85	1269234.33	484	366595.49	1270522.37
335	377938.01	1269162.24	485	366613.56	1270429.97
336	377900.06	1269080.48	486	366628.63	1270359.88
337	377865.31	1269008.93	487	366658.38	1270233.68
338	377811.00	1268903.10	488	366678.46	1270156.45
339	377773.61	1268833.72	489	366703.73	1270065.75
340	377729.36	1268755.19	490	366724.25	1269997.07
341	377689.10	1268686.59	491	366763.81	1269873.59
342	377626.65	1268585.34	492	366789.88	1269798.16
343	377583.93	1268519.12	493	366822.19	1269709.73
344	377533.66	1268444.30	494	366848.03	1269642.87
345	377488.14	1268379.07	495	366897.16	1269522.87
346	377417.94	1268283.04	496	366929.08	1269449.73
347	377370.16	1268220.36	497	366968.22	1269364.10
348	377314.17	1268149.72	498	366999.23	1269299.47
349	377263.67	1268088.26	499	367057.62	1269183.70
350	377186.15	1267998.03	500	367095.18	1269113.29
351	377133.60	1267939.30	501	367140.92	1269031.00
352	377072.24	1267873.27	502	367176.90	1268969.00
353	377017.08	1267815.96	503	367244.20	1268858.17
354	376932.72	1267732.10	504	367287.16	1268790.92
355	376875.72	1267677.67	505	367339.22	1268712.47
356	376809.37	1267616.66	506	367379.96	1268653.48
357	376749.88	1267563.85	507	367455.74	1268548.28
358	376659.20	1267486.86	508	367503.85	1268484.60
359	376598.11	1267437.08	509	367561.90	1268410.48
360	376527.18	1267381.46	510	367607.14	1268354.87
361	376463.73	1267333.48	511	367690.94	1268255.93
362	376367.29	1267263.85	512	367743.90	1268196.23
363	376302.48	1267219.01	513	367807.59	1268126.89
364	376227.40	1267169.12	514	367857.05	1268075.01
365	376160.39	1267126.28	515	367948.36	1267982.95
366	376058.78	1267064.42	516	368005.84	1267927.59
367	375990.65	1267024.80	517	368074.77	1267863.46
368	375911.89	1266980.96	518	368128.15	1267815.61
369	375841.72	1266943.51	519	368226.40	1267731.00
370	375735.57	1266889.81	520	368288.04	1267680.32
371	375664.54	1266855.67	521	368361.80	1267621.80
372	375582.58	1266818.14	522	368418.77	1267578.29
373	375509.69	1266786.30	523	368523.35	1267501.65
374	375437.43	1266756.23	524	368588.78	1267455.96
375	375362.11	1266726.41	525	368666.90	1267403.40
376	375326.17	1266712.63	526	368727.11	1267364.50
377	375241.52	1266681.65	527	368837.38	1267296.30
378	375166.36	1266655.63	528	368906.20	1267255.88

Сектор 3.41					
Допустимая абсолютная высота от 190.0 м до 195.0 м					
№ п/п	МСК-12 зона 1		№ п/п	МСК-12 зона 1	
	X	Y		X	Y
	м	м		м	м
379	375053.12	1266619.21	529	368988.20	1267209.62
380	374977.62	1266596.59	530	369051.27	1267175.56
381	374890.80	1266572.35	531	369166.56	1267116.22
382	374813.83	1266552.31	532	369238.33	1267081.33
383	374698.08	1266524.88	533	369323.71	1267041.64
384	374621.04	1266508.25	534	369389.26	1267012.63
385	374532.59	1266490.90	535	369508.85	1266962.52
386	374454.28	1266476.96	536	369583.13	1266933.37
387	374336.73	1266458.69	537	369671.36	1266900.50
388	374258.63	1266448.17	538	369738.99	1266876.73
389	374169.09	1266437.80	539	369862.14	1266836.16
390	374089.92	1266430.05	540	369938.48	1266812.92
391	373971.31	1266421.06	541	370029.02	1266787.08
392	373892.62	1266416.70	542	370098.30	1266768.68
393	373802.54	1266413.39	543	370224.26	1266737.90
394	373723.01	1266411.87	544	370302.19	1266720.72
395	373604.06	1266412.22	545	370394.47	1266702.06
396	373525.27	1266414.04	546	370464.99	1266689.16
397	373435.21	1266417.82	547	370592.97	1266668.35
398	373355.81	1266422.54	548	373061.11	1266351.22
399	373237.25	1266432.22	549	373136.99	1266342.09
400	373158.84	1266440.22	550	373218.32	1266333.58
401	373035.56	1266455.30	551	373347.54	1266322.88
402	370609.03	1266767.06	552	373427.20	1266318.11
403	370491.60	1266786.01	553	373521.26	1266314.12
404	370414.06	1266800.13	554	373592.93	1266312.40
405	370325.70	1266817.95	555	373722.59	1266311.87
406	370248.01	1266835.04	556	373802.38	1266313.37
407	370132.43	1266863.14	557	373896.47	1266316.77
408	370056.24	1266883.31	558	373968.04	1266320.68
409	369969.55	1266908.00	559	374097.34	1266330.32
410	369893.45	1266931.13	560	374176.77	1266338.07
411	369780.42	1266968.22	561	374270.30	1266348.84
412	369706.05	1266994.30	562	374341.35	1266358.36
413	369621.56	1267025.72	563	374469.50	1266378.12
414	369547.51	1267054.75	564	374548.07	1266392.08
415	369437.74	1267100.59	565	374640.47	1266410.15
416	369365.65	1267132.43	566	374710.56	1266425.22
417	369283.89	1267170.38	567	374836.76	1266454.97
418	369212.34	1267205.13	568	374913.99	1266475.05
419	369106.51	1267259.44	569	375004.69	1266500.32
420	369037.13	1267296.83	570	375073.37	1266520.84
421	368958.60	1267341.08	571	375196.85	1266560.40
422	368890.00	1267381.34	572	375272.28	1266586.47
423	368788.75	1267443.79	573	375360.71	1266618.78
424	368722.53	1267486.51	574	375386.11	1266628.48
425	368647.71	1267536.78	575	375471.50	1266662.14
426	368582.48	1267582.30	576	375547.57	1266693.75

Сектор 3.41					
Допустимая абсолютная высота от 190.0 м до 195.0 м					
№ п/п	МСК-12 зона 1		№ п/п	МСК-12 зона 1	
	X	Y		X	Y
	м	м		м	м
427	368486.45	1267652.50	577	375620.71	1266725.67
428	368423.77	1267700.28	578	375706.34	1266764.81
429	368353.13	1267756.27	579	375770.97	1266795.82
430	368291.67	1267806.77	580	375886.74	1266854.21
431	368201.44	1267884.29	581	375957.15	1266891.77
432	368142.71	1267936.84	582	376039.44	1266937.51
433	368076.68	1267998.20	583	376101.44	1266973.49
434	368019.37	1268053.36	584	376212.27	1267040.79
435	367935.51	1268137.72	585	376279.52	1267083.75
436	367881.08	1268194.72	586	376357.97	1267135.81
437	367820.07	1268261.07	587	376416.96	1267176.55
438	367767.26	1268320.56	588	376522.16	1267252.33
439	367690.27	1268411.24	589	376585.84	1267300.44
440	367640.49	1268472.33	590	376659.96	1267358.49
441	367584.87	1268543.26	591	376715.57	1267403.73
442	367536.89	1268606.71	592	376814.51	1267487.53
443	367467.26	1268703.15	593	376874.21	1267540.49
444	367422.42	1268767.96	594	376943.55	1267604.18
445	367372.53	1268843.04	297	376995.43	1267653.64
446	367329.69	1268910.05	-	-	-
Контур 3.41.3					
595	365499.46	1271359.42	600	365184.51	1271360.29
596	365695.58	1272890.46	601	365297.34	1271359.98
597	365695.04	1272890.60	602	365498.90	1271359.42
598	365499.84	1272940.86	595	365499.46	1271359.42
599	365390.58	1272968.99	-	-	-
Контур 3.41.4					
603	379564.78	1269519.95	608	379259.78	1269598.49
604	379770.41	1271125.23	609	379265.01	1269597.14
605	379662.38	1271125.21	610	379460.20	1269546.88
606	379460.87	1271126.10	603	379564.78	1269519.95
607	379455.46	1271126.11	-	-	-

Сектор 3.42					
Допустимая абсолютная высота от 195.0 м до 200.0 м					
№ п/п	МСК-12 зона 1		№ п/п	МСК-12 зона 1	
	X	Y		X	Y
	м	м		м	м
Контур 3.42.1					
1	378553.55	1271128.63	150	366711.26	1272750.42
2	378551.98	1271219.70	151	366734.50	1272826.76
3	378549.05	1271302.52	152	366775.07	1272949.91
4	378544.27	1271393.22	153	366798.84	1273017.54
5	378534.58	1271522.04	154	366831.71	1273105.77
6	378526.78	1271601.93	155	366860.86	1273180.05
7	378517.37	1271684.26	156	366910.97	1273299.64
8	378505.49	1271774.31	157	366939.98	1273365.19
9	378485.72	1271901.97	158	366979.67	1273450.57

Сектор 3.42					
Допустимая абсолютная высота от 195.0 м до 200.0 м					
№ п/п	МСК-12 зона I		№ п/п	МСК-12 зона I	
	X	Y		X	Y
	м	м		м	м
10	378471.68	1271981.00	159	367014.56	1273522.34
11	378455.83	1272062.35	160	367073.90	1273637.63
12	378436.93	1272151.18	161	367107.96	1273700.70
13	378407.20	1272276.90	162	367154.22	1273782.70
14	378387.00	1272354.59	163	367194.64	1273851.52
15	378364.82	1272434.44	164	367262.84	1273961.79
16	378339.00	1272521.52	165	367301.74	1274022.00
17	378299.51	1272644.52	166	367354.30	1274100.12
18	378273.28	1272720.38	167	367399.99	1274165.55
19	378244.90	1272798.24	168	367476.63	1274270.13
20	378212.33	1272883.03	169	367520.14	1274327.10
21	378163.30	1273002.55	170	367578.66	1274400.86
22	378131.20	1273076.12	171	367629.34	1274462.50
23	378096.80	1273151.51	172	367713.95	1274560.75
24	378057.68	1273233.48	173	367761.80	1274614.13
25	377999.43	1273348.79	174	367825.93	1274683.06
26	377961.65	1273419.61	175	367881.29	1274740.54
27	377921.44	1273492.08	176	367973.35	1274831.85
28	377876.01	1273570.72	177	368025.23	1274881.31
29	377808.89	1273681.10	178	368094.57	1274945.00
30	377765.67	1273748.74	179	368154.27	1274997.96
31	377719.91	1273817.83	180	368253.21	1275081.76
32	377668.44	1273892.67	181	368308.82	1275127.00
33	377592.87	1273997.44	182	368371.36	1275176.21
34	377544.48	1274061.49	183	368446.62	1275233.16
35	377493.43	1274126.77	184	368551.82	1275308.94
36	377436.25	1274197.34	185	368610.81	1275349.68
37	377352.69	1274295.86	186	368689.26	1275401.74
38	377299.43	1274355.91	187	368756.51	1275444.70
39	377243.41	1274416.99	188	368867.34	1275512.00
40	377180.88	1274482.86	189	368929.34	1275547.98
41	377089.84	1274574.52	190	369011.63	1275593.72
42	377032.03	1274630.20	191	369082.04	1275631.28
43	376971.40	1274686.70	192	369197.81	1275689.67
44	376903.88	1274747.45	193	369262.44	1275720.68
45	376805.94	1274831.69	194	369348.07	1275759.82
46	376743.94	1274882.66	195	369421.21	1275791.74
47	376679.06	1274934.23	196	369541.21	1275840.87
48	376606.99	1274989.50	197	369608.07	1275866.71
49	376502.74	1275065.79	198	369696.50	1275899.02
50	376436.93	1275111.75	199	369771.93	1275925.09
51	376368.20	1275158.06	200	369895.41	1275964.65
52	376292.02	1275207.51	201	369964.09	1275985.17
53	376182.10	1275275.39	202	370054.79	1276010.44
54	376112.89	1275316.04	203	370132.02	1276030.52
55	376040.74	1275356.82	204	370258.22	1276060.27
56	375960.91	1275400.13	205	370328.31	1276075.34
57	375846.01	1275459.18	206	370420.71	1276093.41

Сектор 3.42					
Допустимая абсолютная высота от 195.0 м до 200.0 м					
№ п/п	МСК-12 зона 1		№ п/п	МСК-12 зона 1	
	Х	У		Х	У
	м	м		м	м
58	375773.82	1275494.27	207	370499.28	1276107.37
59	375698.69	1275529.27	208	370627.43	1276127.13
60	375615.71	1275566.18	209	370698.48	1276136.65
61	375496.53	1275616.03	210	370792.01	1276147.42
62	375421.81	1275645.35	211	370871.44	1276155.17
63	375344.17	1275674.35	212	371000.74	1276164.81
64	375258.55	1275704.64	213	371072.31	1276168.72
65	375135.82	1275744.98	214	371166.40	1276172.12
66	375059.03	1275768.35	215	371246.19	1276173.62
67	374979.36	1275791.16	216	371375.85	1276173.09
68	374891.62	1275814.65	217	371447.52	1276171.37
69	374766.11	1275845.24	218	371541.58	1276167.38
70	374687.72	1275862.51	219	371621.24	1276162.61
71	374606.51	1275879.00	220	371732.50	1276153.65
72	374517.20	1275895.53	221	371831.79	1276143.40
73	374389.67	1275916.17	222	371907.67	1276134.27
74	371921.21	1276233.36	223	374375.81	1275817.14
75	371836.11	1276243.59	224	374503.79	1275796.33
76	371710.07	1276256.03	225	374574.31	1275783.43
77	371627.29	1276262.43	226	374666.59	1275764.77
78	371547.16	1276267.22	227	374744.52	1275747.59
79	371464.37	1276270.80	228	374870.48	1275716.81
80	371373.57	1276273.16	229	374939.76	1275698.41
81	371244.39	1276273.60	230	375030.30	1275672.57
82	371164.13	1276272.10	231	375106.64	1275649.33
83	371081.31	1276269.17	232	375229.79	1275608.76
84	370990.61	1276264.39	233	375297.42	1275584.99
85	370861.79	1276254.70	234	375385.65	1275552.12
86	370781.90	1276246.90	235	375459.93	1275522.97
87	370699.57	1276237.49	236	375579.52	1275472.86
88	370609.52	1276225.61	237	375645.07	1275443.85
89	370481.86	1276205.84	238	375730.45	1275404.16
90	370402.83	1276191.80	239	375802.22	1275369.27
91	370321.48	1276175.95	240	375917.51	1275309.93
92	370232.65	1276157.05	241	375980.58	1275275.87
93	370106.93	1276127.32	242	376062.58	1275229.61
94	370029.24	1276107.12	243	376131.40	1275189.19
95	369949.39	1276084.94	244	376241.67	1275120.99
96	369862.31	1276059.12	245	376301.88	1275082.09
97	369739.31	1276019.63	246	376380.00	1275029.53
98	369663.45	1275993.40	247	376445.43	1274983.84
99	369585.59	1275965.02	248	376550.01	1274907.20
100	369500.80	1275932.45	249	376606.98	1274863.69
101	369381.28	1275883.42	250	376680.74	1274805.17
102	369307.71	1275851.32	251	376742.38	1274754.49
103	369232.32	1275816.92	252	376840.63	1274669.88
104	369150.35	1275777.80	253	376894.01	1274622.03
105	369035.04	1275719.55	254	376962.94	1274557.90

Сектор 3.42					
Допустимая абсолютная высота от 195.0 м до 200.0 м					
№ п/п	МСК-12 зона 1		№ п/п	МСК-12 зона 1	
	Х	У		Х	У
	м	м		м	м
106	368964.22	1275681.77	255	377020.42	1274502.54
107	368891.75	1275641.56	256	377111.73	1274410.48
108	368813.11	1275596.13	257	377161.19	1274358.60
109	368702.73	1275529.01	258	377224.88	1274289.26
110	368635.09	1275485.79	259	377277.84	1274229.56
111	368566.00	1275440.03	260	377361.64	1274130.62
112	368491.16	1275388.56	261	377406.88	1274075.01
113	368386.39	1275312.99	262	377464.93	1274000.89
114	368308.96	1275254.37	263	377513.04	1273937.21
115	368186.49	1275156.37	264	377588.82	1273832.01
116	368087.97	1275072.81	265	377629.56	1273773.02
117	368027.92	1275019.55	266	377681.62	1273694.57
118	367966.84	1274963.53	267	377724.58	1273627.32
119	367900.97	1274901.00	268	377791.88	1273516.49
120	367809.31	1274809.96	269	377827.86	1273454.49
121	367753.63	1274752.15	270	377873.60	1273372.20
122	367697.13	1274691.52	271	377911.16	1273301.79
123	367636.38	1274624.00	272	377969.55	1273186.02
124	367552.14	1274526.06	273	378000.56	1273121.39
125	367501.17	1274464.06	274	378039.70	1273035.76
126	367449.60	1274399.18	275	378071.62	1272962.62
127	367394.33	1274327.11	276	378120.75	1272842.62
128	367318.04	1274222.86	277	378146.59	1272775.76
129	367272.08	1274157.05	278	378178.90	1272687.33
130	367225.77	1274088.32	279	378204.97	1272611.90
131	367176.32	1274012.14	280	378244.53	1272488.42
132	367108.44	1273902.22	281	378265.05	1272419.74
133	367067.79	1273833.01	282	378290.32	1272329.04
134	367027.01	1273760.86	283	378310.40	1272251.81
135	366983.70	1273681.03	284	378340.15	1272125.61
136	366924.65	1273566.13	285	378355.22	1272055.52
137	366889.56	1273493.94	286	378373.29	1271963.12
138	366854.56	1273418.81	287	378387.25	1271884.55
139	366817.65	1273335.83	288	378407.01	1271756.40
140	366767.80	1273216.65	289	378416.53	1271685.35
141	366738.48	1273141.93	290	378427.30	1271591.82
142	366709.48	1273064.29	291	378435.05	1271512.39
143	366679.19	1272978.67	292	378444.69	1271383.09
144	366638.85	1272855.94	293	378448.60	1271311.52
145	366615.48	1272779.15	294	378452.00	1271217.43
146	366582.43	1272662.10	295	378453.55	1271128.90
147	366610.59	1272654.85	296	378510.61	1271128.75
148	366679.27	1272637.16	1	378553.55	1271128.63
149	366685.42	1272659.88	-	-	-
Контур 3.42.2					
297	377067.81	1267584.49	447	367176.90	1268969.00
298	377159.47	1267675.53	448	367140.92	1269031.00
299	377215.15	1267733.34	449	367095.18	1269113.29

Сектор 3.42					
Допустимая абсолютная высота от 195.0 м до 200.0 м					
№ п/п	МСК-12 зона 1		№ п/п	МСК-12 зона 1	
	X	Y		X	Y
	м	м		м	м
300	377271.65	1267793.97	450	367057.62	1269183.70
301	377332.40	1267861.49	451	366999.23	1269299.47
302	377416.64	1267959.43	452	366968.22	1269364.10
303	377467.61	1268021.43	453	366929.08	1269449.73
304	377519.18	1268086.31	454	366897.16	1269522.87
305	377574.45	1268158.38	455	366848.03	1269642.87
306	377650.74	1268262.63	456	366822.19	1269709.73
307	377696.70	1268328.44	457	366789.88	1269798.16
308	377743.01	1268397.17	458	366763.81	1269873.59
309	377792.46	1268473.35	459	366724.25	1269997.07
310	377860.34	1268583.27	460	366703.73	1270065.75
311	377900.99	1268652.48	461	366678.46	1270156.45
312	377941.77	1268724.63	462	366658.38	1270233.68
313	377985.08	1268804.46	463	366628.63	1270359.88
314	378044.13	1268919.36	464	366613.56	1270429.97
315	378079.22	1268991.55	465	366595.49	1270522.37
316	378114.22	1269066.68	466	366581.53	1270600.94
317	378151.13	1269149.66	467	366561.77	1270729.09
318	378200.98	1269268.84	468	366552.25	1270800.14
319	378230.30	1269343.56	469	366541.48	1270893.67
320	378259.30	1269421.20	470	366533.73	1270973.10
321	378289.59	1269506.82	471	366524.09	1271102.40
322	378329.93	1269629.55	472	366520.18	1271173.97
323	378353.30	1269706.34	473	366516.78	1271268.06
324	378386.35	1269823.39	474	366515.23	1271356.59
325	378344.77	1269834.10	475	366444.31	1271356.78
326	378289.51	1269848.33	476	366415.23	1271356.86
327	378283.36	1269825.61	477	366416.80	1271265.79
328	378257.52	1269735.07	478	366419.73	1271182.97
329	378234.28	1269658.73	479	366424.51	1271092.27
330	378193.71	1269535.58	480	366434.20	1270963.45
331	378169.94	1269467.95	481	366442.00	1270883.56
332	378137.07	1269379.72	482	366451.41	1270801.23
333	378107.92	1269305.44	483	366463.29	1270711.18
334	378057.81	1269185.85	484	366483.06	1270583.52
335	378028.80	1269120.30	485	366497.10	1270504.49
336	377989.11	1269034.92	486	366512.95	1270423.14
337	377954.22	1268963.15	487	366531.85	1270334.31
338	377894.88	1268847.86	488	366561.58	1270208.59
339	377860.82	1268784.79	489	366581.78	1270130.90
340	377814.56	1268702.79	490	366603.96	1270051.05
341	377774.14	1268633.97	491	366629.78	1269963.97
342	377705.94	1268523.70	492	366669.27	1269840.97
343	377667.04	1268463.49	493	366695.50	1269765.11
344	377614.48	1268385.37	494	366723.88	1269687.25
345	377568.79	1268319.94	495	366756.45	1269602.46
346	377492.15	1268215.36	496	366805.48	1269482.94
347	377448.64	1268158.39	497	366837.58	1269409.37

Сектор 3.42					
Допустимая абсолютная высота от 195.0 м до 200.0 м					
№ п/п	МСК-12 зона 1		№ п/п	МСК-12 зона 1	
	X	Y		X	Y
	м	м		м	м
348	377390.12	1268084.63	498	366871.98	1269333.98
349	377339.44	1268022.99	499	366911.10	1269252.01
350	377254.83	1267924.74	500	366969.35	1269136.70
351	377206.98	1267871.36	501	367007.13	1269065.88
352	377142.85	1267802.43	502	367047.34	1268993.41
353	377087.49	1267744.95	503	367092.77	1268914.77
354	376995.43	1267653.64	504	367159.89	1268804.39
355	376943.55	1267604.18	505	367203.11	1268736.75
356	376874.21	1267540.49	506	367248.87	1268667.66
357	376814.51	1267487.53	507	367300.34	1268592.82
358	376715.57	1267403.73	508	367375.91	1268488.05
359	376659.96	1267358.49	509	367424.30	1268424.00
360	376585.84	1267300.44	510	367475.35	1268358.72
361	376522.16	1267252.33	511	367532.53	1268288.15
362	376416.96	1267176.55	512	367616.09	1268189.63
363	376357.97	1267135.81	513	367669.35	1268129.58
364	376279.52	1267083.75	514	367725.37	1268068.50
365	376212.27	1267040.79	515	367787.90	1268002.63
366	376101.44	1266973.49	516	367878.94	1267910.97
367	376039.44	1266937.51	517	367936.75	1267855.29
368	375957.15	1266891.77	518	367997.38	1267798.79
369	375886.74	1266854.21	519	368064.90	1267738.04
370	375770.97	1266795.82	520	368162.84	1267653.80
371	375706.34	1266764.81	521	368224.84	1267602.83
372	375620.71	1266725.67	522	368289.72	1267551.26
373	375547.57	1266693.75	523	368361.79	1267495.99
374	375471.50	1266662.14	524	368466.04	1267419.70
375	375386.11	1266628.48	525	368531.85	1267373.74
376	375360.71	1266618.78	526	368600.58	1267327.43
377	375272.28	1266586.47	527	368676.76	1267277.98
378	375196.85	1266560.40	528	368786.68	1267210.10
379	375073.37	1266520.84	529	368855.89	1267169.45
380	375004.69	1266500.32	530	368928.04	1267128.67
381	374913.99	1266475.05	531	369007.87	1267085.36
382	374836.76	1266454.97	532	369122.77	1267026.31
383	374710.56	1266425.22	533	369194.96	1266991.22
384	374640.47	1266410.15	534	369270.09	1266956.22
385	374548.07	1266392.08	535	369353.07	1266919.31
386	374469.50	1266378.12	536	369472.25	1266869.46
387	374341.35	1266358.36	537	369546.97	1266840.14
388	374270.30	1266348.84	538	369624.61	1266811.14
389	374176.77	1266338.07	539	369710.23	1266780.85
390	374097.34	1266330.32	540	369832.96	1266740.51
391	373968.04	1266320.68	541	369909.75	1266717.14
392	373896.47	1266316.77	542	369989.42	1266694.33
393	373802.38	1266313.37	543	370077.16	1266670.84
394	373722.59	1266311.87	544	370202.67	1266640.25
395	373592.93	1266312.40	545	370281.06	1266622.98

Сектор 3.42					
Допустимая абсолютная высота от 195.0 м до 200.0 м					
№ п/п	МСК-12 зона 1		№ п/п	МСК-12 зона 1	
	X	Y		X	Y
	м	м		м	м
396	373521.26	1266314.12	546	370362.27	1266606.49
397	373427.20	1266318.11	547	370451.58	1266589.96
398	373347.54	1266322.88	548	370579.11	1266569.32
399	373218.32	1266333.58	549	373047.57	1266252.13
400	373136.99	1266342.09	550	373134.87	1266241.65
401	373061.11	1266351.22	551	373212.74	1266233.64
402	370592.97	1266668.35	552	373341.49	1266223.06
403	370464.99	1266689.16	553	373421.62	1266218.27
404	370394.47	1266702.06	554	373504.41	1266214.69
405	370302.19	1266720.72	555	373595.21	1266212.33
406	370224.26	1266737.90	556	373724.39	1266211.89
407	370098.30	1266768.68	557	373804.65	1266213.39
408	370029.02	1266787.08	558	373887.47	1266216.32
409	369938.48	1266812.92	559	373978.17	1266221.10
410	369862.14	1266836.16	560	374106.99	1266230.79
411	369738.99	1266876.73	561	374186.88	1266238.59
412	369671.36	1266900.50	562	374269.21	1266248.00
413	369583.13	1266933.37	563	374359.26	1266259.88
414	369508.85	1266962.52	564	374486.92	1266279.65
415	369389.26	1267012.63	565	374565.95	1266293.69
416	369323.71	1267041.64	566	374647.30	1266309.54
417	369238.33	1267081.33	567	374736.13	1266328.44
418	369166.56	1267116.22	568	374861.85	1266358.17
419	369051.27	1267175.56	569	374939.54	1266378.37
420	368988.20	1267209.62	570	375019.39	1266400.55
421	368906.20	1267255.88	571	375106.47	1266426.37
422	368837.38	1267296.30	572	375229.47	1266465.86
423	368727.11	1267364.50	573	375305.33	1266492.09
424	368666.90	1267403.40	574	375407.11	1266529.41
425	368588.78	1267455.96	575	375467.98	1266553.04
426	368523.35	1267501.65	576	375587.50	1266602.07
427	368418.77	1267578.29	577	375661.07	1266634.17
428	368361.80	1267621.80	578	375736.46	1266668.57
429	368288.04	1267680.32	579	375818.43	1266707.69
430	368226.40	1267731.00	580	375933.74	1266765.94
431	368128.15	1267815.61	581	376004.56	1266803.72
432	368074.77	1267863.46	582	376077.03	1266843.93
433	368005.84	1267927.59	583	376155.67	1266889.36
434	367948.36	1267982.95	584	376266.05	1266956.48
435	367857.05	1268075.01	585	376333.69	1266999.70
436	367807.59	1268126.89	586	376402.78	1267045.46
437	367743.90	1268196.23	587	376477.62	1267096.93
438	367690.94	1268255.93	588	376582.39	1267172.50
439	367607.14	1268354.87	589	376646.44	1267220.89
440	367561.90	1268410.48	590	376711.72	1267271.94
441	367503.85	1268484.60	591	376782.29	1267329.12
442	367455.74	1268548.28	592	376880.81	1267412.68
443	367379.96	1268653.48	593	376940.86	1267465.94

Сектор 3.42					
Допустимая абсолютная высота от 195.0 м до 200.0 м					
№ п/п	МСК-12 зона 1		№ п/п	МСК-12 зона 1	
	X	Y		X	Y
	м	м		м	м
444	367339.22	1268712.47	594	377001.94	1267521.96
445	367287.16	1268790.92	297	377067.81	1267584.49
446	367244.20	1268858.17	-	-	-
Контур 3.42.3					
595	365184.51	1271360.29	600	364869.56	1271361.17
596	365390.58	1272968.99	601	364894.21	1271361.10
597	365304.65	1272991.12	602	365095.77	1271360.54
598	365109.45	1273041.38	595	365184.51	1271360.29
599	365085.58	1273047.53	-	-	-
Контур 3.42.4					
603	379869.78	1269441.41	608	379564.78	1269519.95
604	380085.36	1271124.36	609	379655.38	1269496.62
605	380065.52	1271124.41	610	379850.57	1269446.36
606	379863.97	1271124.97	603	379869.78	1269441.41
607	379770.41	1271125.23	-	-	-

Сектор 3.43					
Допустимая абсолютная высота от 200.0 м до 205.0 м					
№ п/п	МСК-12 зона 1		№ п/п	МСК-12 зона 1	
	X	Y		X	Y
	м	м		м	м
Контур 3.43.1					
1	378653.54	1271128.35	148	366582.43	1272662.10
2	378651.71	1271232.34	149	366615.48	1272779.15
3	378648.77	1271311.83	150	366638.85	1272855.94
4	378640.36	1271454.69	151	366679.19	1272978.67
5	378633.67	1271536.75	152	366709.48	1273064.29
6	378625.22	1271622.36	153	366738.48	1273141.93
7	378616.05	1271701.37	154	366767.80	1273216.65
8	378596.46	1271843.13	155	366817.65	1273335.83
9	378583.35	1271924.42	156	366854.56	1273418.81
10	378568.21	1272009.09	157	366889.56	1273493.94
11	378552.86	1272087.14	158	366924.65	1273566.13
12	378522.22	1272226.93	159	366983.70	1273681.03
13	378502.77	1272306.94	160	367027.01	1273760.86
14	378481.03	1272390.16	161	367067.79	1273833.01
15	378459.61	1272466.77	162	367108.44	1273902.22
16	378418.09	1272603.72	163	367176.32	1274012.14
17	378392.43	1272681.96	164	367225.77	1274088.32
18	378364.22	1272763.22	165	367272.08	1274157.05
19	378336.86	1272837.91	166	367318.04	1274222.86
20	378284.72	1272971.18	167	367394.33	1274327.11
21	378253.00	1273047.16	168	367449.60	1274399.18
22	378218.51	1273125.96	169	367501.17	1274464.06
23	378185.36	1273198.28	170	367552.14	1274526.06
24	378122.93	1273327.05	171	367636.38	1274624.00
25	378085.35	1273400.30	172	367697.13	1274691.52
26	378044.78	1273476.16	173	367753.63	1274752.15

Сектор 3.43					
Допустимая абсолютная высота от 200.0 м до 205.0 м					
№ п/п	МСК-12 зона 1		№ п/п	МСК-12 зона 1	
	Х	У		Х	У
	м	м		м	м
27	378006.06	1273545.64	174	367809.31	1274809.96
28	377933.72	1273669.12	175	367900.97	1274901.00
29	377890.50	1273739.20	176	367966.84	1274963.53
30	377844.11	1273811.64	177	368027.92	1275019.55
31	377800.06	1273877.87	178	368087.97	1275072.81
32	377718.25	1273995.29	179	368186.49	1275156.37
33	377669.67	1274061.77	180	368308.96	1275254.37
34	377617.74	1274130.34	181	368386.39	1275312.99
35	377568.63	1274192.92	182	368491.16	1275388.56
36	377477.86	1274303.55	183	368566.00	1275440.03
37	377424.21	1274366.01	184	368635.09	1275485.79
38	377367.06	1274430.30	185	368702.73	1275529.01
39	377313.19	1274488.83	186	368813.11	1275596.13
40	377214.02	1274592.00	187	368891.75	1275641.56
41	377155.64	1274650.06	188	368964.22	1275681.77
42	377093.62	1274709.67	189	369035.04	1275719.55
43	377035.32	1274763.79	190	369150.35	1275777.80
44	376928.36	1274858.87	191	369232.32	1275816.92
45	376865.61	1274912.16	192	369307.71	1275851.32
46	376799.10	1274966.72	193	369381.28	1275883.42
47	376736.74	1275016.10	194	369500.80	1275932.45
48	376622.65	1275102.49	195	369585.59	1275965.02
49	376555.90	1275150.70	196	369663.45	1275993.40
50	376485.32	1275199.87	197	369739.31	1276019.63
51	376419.28	1275244.21	198	369862.31	1276059.12
52	376298.76	1275321.38	199	369949.39	1276084.94
53	376228.44	1275364.20	200	370029.24	1276107.12
54	376154.22	1275407.68	201	370106.93	1276127.32
55	376084.90	1275446.70	202	370232.65	1276157.05
56	375958.70	1275514.18	203	370321.48	1276175.95
57	375885.24	1275551.36	204	370402.83	1276191.80
58	375807.83	1275588.88	205	370481.86	1276205.84
59	375735.67	1275622.34	206	370609.52	1276225.61
60	375604.56	1275679.71	207	370699.57	1276237.49
61	375528.41	1275711.01	208	370781.90	1276246.90
62	375448.30	1275742.34	209	370861.79	1276254.70
63	375373.73	1275770.03	210	370990.61	1276264.39
64	375238.52	1275816.94	211	371081.31	1276269.17
65	375160.15	1275842.16	212	371164.13	1276272.10
66	375077.83	1275867.11	213	371244.39	1276273.60
67	375001.32	1275888.87	214	371373.57	1276273.16
68	374862.85	1275925.03	215	371464.37	1276270.80
69	374782.74	1275944.03	216	371547.16	1276267.22
70	374698.71	1275962.44	217	371627.29	1276262.43
71	374620.73	1275978.13	218	371710.07	1276256.03
72	374479.85	1276003.31	219	371836.11	1276243.59
73	374398.50	1276015.96	220	371921.21	1276233.36
74	371934.74	1276332.44	221	374389.67	1275916.17

Сектор 3.43					
Допустимая абсолютная высота от 200.0 м до 205.0 м					
№ п/п	МСК-12 зона 1		№ п/п	МСК-12 зона 1	
	X	Y		X	Y
	м	м		м	м
75	371841.47	1276343.63	222	374517.20	1275895.53
76	371758.10	1276352.12	223	374606.51	1275879.00
77	371628.26	1276362.60	224	374687.72	1275862.51
78	371542.39	1276367.64	225	374766.11	1275845.24
79	371462.91	1276370.94	226	374891.62	1275814.65
80	371319.83	1276373.77	227	374979.36	1275791.16
81	371237.49	1276373.54	228	375059.03	1275768.35
82	371151.49	1276371.83	229	375135.82	1275744.98
83	371072.00	1276368.89	230	375258.55	1275704.64
84	370929.14	1276360.48	231	375344.17	1275674.35
85	370847.08	1276353.79	232	375421.81	1275645.35
86	370761.47	1276345.34	233	375496.53	1275616.03
87	370682.46	1276336.17	234	375561.71	1275566.18
88	370540.70	1276316.58	235	375698.69	1275529.27
89	370459.41	1276303.47	236	375773.82	1275494.27
90	370374.74	1276288.33	237	375846.01	1275459.18
91	370296.69	1276272.98	238	375960.91	1275400.13
92	370156.90	1276242.34	239	376040.74	1275356.82
93	370076.89	1276222.89	240	376112.89	1275316.04
94	369993.67	1276201.15	241	376182.10	1275275.39
95	369917.06	1276179.73	242	376292.02	1275207.51
96	369780.11	1276138.21	243	376368.20	1275158.06
97	369701.87	1276112.55	244	376436.93	1275111.75
98	369620.61	1276084.34	245	376502.74	1275065.79
99	369545.92	1276056.98	246	376606.99	1274989.50
100	369412.65	1276004.84	247	376679.06	1274934.23
101	369336.67	1275973.12	248	376743.94	1274882.66
102	369257.87	1275938.63	249	376805.94	1274831.69
103	369185.55	1275905.48	250	376903.88	1274747.45
104	369056.78	1275843.05	251	376971.40	1274686.70
105	368983.53	1275805.47	252	377032.03	1274630.20
106	368907.67	1275764.90	253	377089.84	1274574.52
107	368838.19	1275726.18	254	377180.88	1274482.86
108	368714.71	1275653.84	255	377243.41	1274416.99
109	368644.63	1275610.62	256	377299.43	1274355.91
110	368572.19	1275564.23	257	377352.69	1274295.86
111	368505.96	1275520.18	258	377436.25	1274197.34
112	368388.54	1275438.37	259	377493.43	1274126.77
113	368322.06	1275389.79	260	377544.48	1274061.49
114	368246.32	1275332.33	261	377592.87	1273997.44
115	368190.91	1275288.75	262	377668.44	1273892.67
116	368080.28	1275197.98	263	377719.91	1273817.83
117	368017.82	1275144.33	264	377765.67	1273748.74
118	367953.53	1275087.18	265	377808.89	1273681.10
119	367895.00	1275033.31	266	377876.01	1273570.72
120	367791.83	1274934.14	267	377921.44	1273492.08
121	367733.77	1274875.76	268	377961.65	1273419.61
122	367674.16	1274813.74	269	377999.43	1273348.79

Сектор 3.43					
Допустимая абсолютная высота от 200.0 м до 205.0 м					
№ п/п	МСК-12 зона 1		№ п/п	МСК-12 зона 1	
	X	Y		X	Y
	м	м		м	м
123	367620.04	1274755.44	270	378057.68	1273233.48
124	367524.96	1274648.48	271	378096.80	1273151.51
125	367471.67	1274585.73	272	378131.20	1273076.12
126	367417.11	1274519.22	273	378163.30	1273002.55
127	367367.73	1274456.86	274	378212.33	1272883.03
128	367281.34	1274342.77	275	378244.90	1272798.24
129	367233.13	1274276.02	276	378273.28	1272720.38
130	367183.96	1274205.44	277	378299.51	1272644.52
131	367139.62	1274139.40	278	378339.00	1272521.52
132	367062.45	1274018.88	279	378364.82	1272434.44
133	367019.63	1273948.56	280	378387.00	1272354.59
134	366976.15	1273874.34	281	378407.20	1272276.90
135	366937.13	1273805.02	282	378436.93	1272151.18
136	366869.65	1273678.82	283	378455.83	1272062.35
137	366832.47	1273605.36	284	378471.68	1271981.00
138	366794.95	1273527.95	285	378485.72	1271901.97
139	366761.49	1273455.79	286	378505.49	1271774.31
140	366704.12	1273324.68	287	378517.37	1271684.26
141	366672.82	1273248.53	288	378526.78	1271601.93
142	366641.49	1273168.42	289	378534.58	1271522.04
143	366613.80	1273093.85	290	378544.27	1271393.22
144	366566.89	1272958.64	291	378549.05	1271302.52
145	366541.67	1272880.27	292	378551.98	1271219.70
146	366516.72	1272797.95	293	378553.55	1271128.63
147	366485.59	1272687.03	1	378653.54	1271128.35
Контур 3.43.2					
294	377176.95	1267551.35	442	367047.34	1268993.41
295	377235.01	1267609.73	443	367007.13	1269065.88
296	377294.62	1267671.75	444	366969.35	1269136.70
297	377348.74	1267730.05	445	366911.10	1269252.01
298	377443.82	1267837.01	446	366871.98	1269333.98
299	377497.11	1267899.76	447	366837.58	1269409.37
300	377551.67	1267966.27	448	366805.48	1269482.94
301	377601.05	1268028.63	449	366756.45	1269602.46
302	377687.44	1268142.72	450	366723.88	1269687.25
303	377735.65	1268209.47	451	366695.50	1269765.11
304	377784.82	1268280.05	452	366669.27	1269840.97
305	377829.16	1268346.09	453	366629.78	1269963.97
306	377906.33	1268466.61	454	366603.96	1270051.05
307	377949.15	1268536.93	455	366581.78	1270130.90
308	377992.63	1268611.15	456	366561.58	1270208.59
309	378031.65	1268680.47	457	366531.85	1270334.31
310	378099.13	1268806.67	458	366512.95	1270423.14
311	378136.31	1268880.13	459	366497.10	1270504.49
312	378173.83	1268957.54	460	366483.06	1270583.52
313	378207.29	1269029.70	461	366463.29	1270711.18
314	378264.66	1269160.81	462	366451.41	1270801.23
315	378295.96	1269236.96	463	366442.00	1270883.56

Сектор 3.43					
Допустимая абсолютная высота от 200.0 м до 205.0 м					
№ п/п	МСК-12 зона 1		№ п/п	МСК-12 зона 1	
	X	Y		X	Y
	м	м		м	м
316	378327.29	1269317.07	464	366434.20	1270963.45
317	378354.98	1269391.64	465	366424.51	1271092.27
318	378401.89	1269526.85	466	366419.73	1271182.97
319	378427.11	1269605.22	467	366416.80	1271265.79
320	378452.06	1269687.54	468	366415.23	1271356.86
321	378483.19	1269798.46	469	366315.24	1271357.14
322	378386.35	1269823.39	470	366317.07	1271253.15
323	378353.30	1269706.34	471	366320.01	1271173.66
324	378329.93	1269629.55	472	366328.42	1271030.80
325	378289.59	1269506.82	473	366335.11	1270948.74
326	378259.30	1269421.20	474	366343.56	1270863.13
327	378230.30	1269343.56	475	366352.73	1270784.12
328	378200.98	1269268.84	476	366372.32	1270642.36
329	378151.13	1269149.66	477	366385.43	1270561.07
330	378114.22	1269066.68	478	366400.57	1270476.40
331	378079.22	1268991.55	479	366415.92	1270398.35
332	378044.13	1268919.36	480	366446.56	1270258.56
333	377985.08	1268804.46	481	366466.01	1270178.55
334	377941.77	1268724.63	482	366487.75	1270095.33
335	377900.99	1268652.48	483	366509.17	1270018.72
336	377860.34	1268583.27	484	366550.69	1269881.77
337	377792.46	1268473.35	485	366576.35	1269803.53
338	377743.01	1268397.17	486	366604.56	1269722.27
339	377696.70	1268328.44	487	366631.92	1269647.58
340	377650.74	1268262.63	488	366684.06	1269514.31
341	377574.45	1268158.38	489	366715.78	1269438.33
342	377519.18	1268086.31	490	366750.27	1269359.53
343	377467.61	1268021.43	491	366783.42	1269287.21
344	377416.64	1267959.43	492	366845.85	1269158.44
345	377332.40	1267861.49	493	366883.43	1269085.19
346	377271.65	1267793.97	494	366924.00	1269009.33
347	377215.15	1267733.34	495	366962.72	1268939.85
348	377159.47	1267675.53	496	367035.06	1268816.37
349	377067.81	1267584.49	497	367078.28	1268746.29
350	377001.94	1267521.96	498	367124.67	1268673.85
351	376940.86	1267465.94	499	367168.72	1268607.62
352	376880.81	1267412.68	500	367250.53	1268490.20
353	376782.29	1267329.12	501	367299.11	1268423.72
354	376711.72	1267271.94	502	367351.04	1268355.15
355	376646.44	1267220.89	503	367400.15	1268292.57
356	376582.39	1267172.50	504	367490.92	1268181.94
357	376477.62	1267096.93	505	367544.57	1268119.48
358	376402.78	1267045.46	506	367601.72	1268055.19
359	376333.69	1266999.70	507	367655.59	1267996.66
360	376266.05	1266956.48	508	367754.76	1267893.49
361	376155.67	1266889.36	509	367813.14	1267835.43
362	376077.03	1266843.93	510	367875.16	1267775.82
363	376004.56	1266803.72	511	367933.46	1267721.70

Сектор 3.43					
Допустимая абсолютная высота от 200.0 м до 205.0 м					
№ п/п	МСК-12 зона 1		№ п/п	МСК-12 зона 1	
	Х	Y		Х	Y
	м	м		м	м
364	375933.74	1266765.94	512	368040.42	1267626.62
365	375818.43	1266707.69	513	368103.17	1267573.33
366	375736.46	1266668.57	514	368169.68	1267518.77
367	375661.07	1266634.17	515	368232.04	1267469.39
368	375587.50	1266602.07	516	368346.13	1267383.00
369	375467.98	1266553.04	517	368412.88	1267334.79
370	375407.11	1266529.41	518	368483.46	1267285.62
371	375305.33	1266492.09	519	368549.50	1267241.28
372	375229.47	1266465.86	520	368670.02	1267164.11
373	375106.47	1266426.37	521	368740.34	1267121.29
374	375019.39	1266400.55	522	368814.56	1267077.81
375	374939.54	1266378.37	523	368883.88	1267038.79
376	374861.85	1266358.17	524	369010.08	1266971.31
377	374736.13	1266328.44	525	369083.54	1266934.13
378	374647.30	1266309.54	526	369160.95	1266896.61
379	374565.95	1266293.69	527	369233.11	1266863.15
380	374486.92	1266279.65	528	369364.22	1266805.78
381	374359.26	1266259.88	529	369440.37	1266774.48
382	374269.21	1266248.00	530	369520.48	1266743.15
383	374186.88	1266238.59	531	369595.05	1266715.46
384	374106.99	1266230.79	532	369730.26	1266668.55
385	373978.17	1266221.10	533	369808.63	1266643.33
386	373887.47	1266216.32	534	369890.95	1266618.38
387	373804.65	1266213.39	535	369967.46	1266596.62
388	373724.39	1266211.89	536	370105.93	1266560.46
389	373595.21	1266212.33	537	370186.04	1266541.46
390	373504.41	1266214.69	538	370270.07	1266523.05
391	373421.62	1266218.27	539	370348.05	1266507.36
392	373341.49	1266223.06	540	370488.93	1266482.18
393	373212.74	1266233.64	541	370570.28	1266469.53
394	373134.87	1266241.65	542	373034.04	1266153.05
395	373047.57	1266252.13	543	373174.07	1266136.98
396	370579.11	1266569.32	544	373258.42	1266129.12
397	370451.58	1266589.96	545	373340.52	1266122.89
398	370362.27	1266606.49	546	373426.39	1266117.85
399	370281.06	1266622.98	547	373505.87	1266114.55
400	370202.67	1266640.25	548	373648.95	1266111.72
401	370077.16	1266670.84	549	373731.29	1266111.95
402	369989.42	1266694.33	550	373817.29	1266113.66
403	369909.75	1266717.14	551	373896.78	1266116.60
404	369832.96	1266740.51	552	374039.64	1266125.01
405	369710.23	1266780.85	553	374121.70	1266131.70
406	369624.61	1266811.14	554	374207.31	1266140.15
407	369546.97	1266840.14	555	374286.32	1266149.32
408	369472.25	1266869.46	556	374428.08	1266168.91
409	369353.07	1266919.31	557	374509.37	1266182.02
410	369270.09	1266956.22	558	374594.04	1266197.16
411	369194.96	1266991.22	559	374672.09	1266212.51

Сектор 3.43					
Допустимая абсолютная высота от 200.0 м до 205.0 м					
№ п/п	МСК-12 зона I		№ п/п	МСК-12 зона I	
	X	Y		X	Y
	м	м		м	м
412	369122.77	1267026.31	560	374811.88	1266243.15
413	369007.87	1267085.36	561	374891.89	1266262.60
414	368928.04	1267128.67	562	374975.11	1266284.34
415	368855.89	1267169.45	563	375051.72	1266305.76
416	368786.68	1267210.10	564	375188.67	1266347.28
417	368676.76	1267277.98	565	375266.91	1266372.94
418	368600.58	1267327.43	566	375348.17	1266401.15
419	368531.85	1267373.74	567	375435.77	1266433.32
420	368466.04	1267419.70	568	375511.66	1266462.76
421	368361.79	1267495.99	569	375632.11	1266512.37
422	368289.72	1267551.26	570	375710.91	1266546.86
423	368224.84	1267602.83	571	375783.23	1266580.01
424	368162.84	1267653.80	572	375912.00	1266642.44
425	368064.90	1267738.04	573	375985.25	1266680.02
426	367997.38	1267798.79	574	376061.11	1266720.59
427	367936.75	1267855.29	575	376130.59	1266759.31
428	367878.94	1267910.97	576	376254.07	1266831.65
429	367787.90	1268002.63	577	376324.15	1266874.87
430	367725.37	1268068.50	578	376396.59	1266921.26
431	367669.35	1268129.58	579	376462.82	1266965.31
432	367616.09	1268189.63	580	376580.24	1267047.12
433	367532.53	1268288.15	581	376646.72	1267095.70
434	367475.35	1268358.72	582	376715.29	1267147.63
435	367424.30	1268424.00	583	376777.87	1267196.74
436	367375.91	1268488.05	584	376888.50	1267287.51
437	367300.34	1268592.82	585	376950.96	1267341.16
438	367248.87	1268667.66	586	377015.25	1267398.31
439	367203.11	1268736.75	587	377073.78	1267452.18
440	367159.89	1268804.39	294	377176.95	1267551.35
441	367092.77	1268914.77	-	-	-
Контур 3.43.3					
588	364869.56	1271361.17	592	364554.61	1271362.05
589	365085.58	1273047.53	593	364692.65	1271361.67
590	364914.26	1273091.65	588	364869.56	1271361.17
591	364780.58	1273126.07	-	-	-
Контур 3.43.4					
594	380174.78	1269362.88	598	379869.78	1269441.41
595	380400.31	1271123.48	599	380045.75	1269396.10
596	380267.07	1271123.85	594	380174.78	1269362.88
597	380085.36	1271124.36	-	-	-

Сектор 3.44					
Допустимая абсолютная высота от 205.0 м до 210.0 м					
№ п/п	МСК-12 зона I		№ п/п	МСК-12 зона I	
	X	Y		X	Y
	м	м		м	м
Контур 3.44.1					
1	378753.54	1271128.07	149	366516.72	1272797.95

Сектор 3.44					
Допустимая абсолютная высота от 205.0 м до 210.0 м					
№ п/п	МСК-12 зона 1		№ п/п	МСК-12 зона 1	
	X	Y		X	Y
	м	м		м	м
2	378751.52	1271240.90	150	366541.67	1272880.27
3	378748.69	1271315.90	151	366566.89	1272958.64
4	378739.95	1271464.03	152	366613.80	1273093.85
5	378733.16	1271546.93	153	366641.49	1273168.42
6	378724.05	1271638.72	154	366672.82	1273248.53
7	378715.34	1271713.27	155	366704.12	1273324.68
8	378695.00	1271860.26	156	366761.49	1273455.79
9	378681.74	1271942.37	157	366794.95	1273527.95
10	378665.45	1272033.16	158	366832.47	1273605.36
11	378650.92	1272106.80	159	366869.65	1273678.82
12	378619.11	1272251.74	160	366937.13	1273805.02
13	378599.44	1272332.55	161	366976.15	1273874.34
14	378576.09	1272421.79	162	367019.63	1273948.56
15	378555.82	1272494.05	163	367062.45	1274018.88
16	378512.74	1272636.05	164	367139.62	1274139.40
17	378486.79	1272715.08	165	367183.96	1274205.44
18	378456.50	1272802.21	166	367233.13	1274276.02
19	378430.63	1272872.66	167	367281.34	1274342.77
20	378376.54	1273010.84	168	367367.73	1274456.86
21	378344.47	1273087.58	169	367417.11	1274519.22
22	378307.44	1273172.07	170	367471.67	1274585.73
23	378276.12	1273240.27	171	367524.96	1274648.48
24	378211.36	1273373.79	172	367620.04	1274755.44
25	378173.37	1273447.78	173	367674.16	1274813.74
26	378129.82	1273529.10	174	367733.77	1274875.76
27	378093.24	1273594.63	175	367791.83	1274934.14
28	378018.21	1273722.65	176	367895.00	1275033.31
29	377974.53	1273793.43	177	367953.53	1275087.18
30	377924.74	1273871.09	178	368017.82	1275144.33
31	377883.13	1273933.55	179	368080.28	1275197.98
32	377798.28	1274055.29	180	368190.91	1275288.75
33	377749.18	1274122.42	181	368246.32	1275332.33
34	377693.45	1274195.93	182	368322.06	1275389.79
35	377647.07	1274254.94	183	368388.54	1275438.37
36	377552.93	1274369.65	184	368505.96	1275520.18
37	377498.72	1274432.72	185	368572.19	1275564.23
38	377437.39	1274501.63	186	368644.63	1275610.62
39	377386.53	1274556.82	187	368714.71	1275653.84
40	377283.67	1274663.78	188	368838.19	1275726.18
41	377224.68	1274722.41	189	368907.67	1275764.90
42	377158.14	1274786.29	190	368983.53	1275805.47
43	377103.10	1274837.32	191	369056.78	1275843.05
44	376992.17	1274935.89	192	369185.55	1275905.48
45	376928.76	1274989.70	193	369257.87	1275938.63
46	376857.41	1275048.17	194	369336.67	1275973.12
47	376798.54	1275094.72	195	369412.65	1276004.84
48	376680.22	1275184.28	196	369545.92	1276056.98
49	376612.78	1275232.96	197	369620.61	1276084.34

Сектор 3.44					
Допустимая абсолютная высота от 205.0 м до 210.0 м					
№ п/п	МСК-12 зона 1		№ п/п	МСК-12 зона 1	
	X	Y		X	Y
	м	м		м	м
50	376537.06	1275285.65	198	369701.87	1276112.55
51	376474.72	1275327.44	199	369780.11	1276138.21
52	376349.74	1275407.44	200	369917.06	1276179.73
53	376278.69	1275450.67	201	369993.67	1276201.15
54	376199.07	1275497.26	202	370076.89	1276222.89
55	376133.64	1275534.02	203	370156.90	1276242.34
56	376002.77	1275603.97	204	370296.69	1276272.98
57	375928.54	1275641.50	205	370374.74	1276288.33
58	375845.52	1275681.69	206	370459.41	1276303.47
59	375777.40	1275713.22	207	370540.70	1276316.58
60	375641.45	1275772.68	208	370682.46	1276336.17
61	375564.51	1275804.27	209	370761.47	1276345.34
62	375478.58	1275837.82	210	370847.08	1276353.79
63	375408.20	1275863.90	211	370929.14	1276360.48
64	375268.00	1275912.52	212	371072.00	1276368.89
65	375188.82	1275937.97	213	371151.49	1276371.83
66	375100.53	1275964.68	214	371237.49	1276373.54
67	375028.32	1275985.16	215	371319.83	1276373.77
68	374884.74	1276022.63	216	371462.91	1276370.94
69	374803.80	1276041.79	217	371542.39	1276367.64
70	374713.69	1276061.49	218	371628.26	1276362.60
71	374640.10	1276076.24	219	371758.10	1276352.12
72	374494.02	1276102.32	220	371841.47	1276343.63
73	374411.83	1276115.08	221	371934.74	1276332.44
74	371972.76	1276428.39	222	374398.50	1276015.96
75	371855.78	1276442.65	223	374479.85	1276003.31
76	371716.71	1276456.19	224	374620.73	1275978.13
77	371633.77	1276462.46	225	374698.71	1275962.44
78	371541.68	1276467.82	226	374782.74	1275944.03
79	371466.69	1276470.87	227	374862.85	1275925.03
80	371318.33	1276473.78	228	375001.32	1275888.87
81	371235.16	1276473.52	229	375077.83	1275867.11
82	371142.93	1276471.64	230	375160.15	1275842.16
83	371067.93	1276468.81	231	375238.52	1275816.94
84	370919.80	1276460.07	232	375373.73	1275770.03
85	370836.90	1276453.28	233	375448.30	1275742.34
86	370745.11	1276444.17	234	375528.41	1275711.01
87	370670.56	1276435.46	235	375604.56	1275679.71
88	370523.57	1276415.12	236	375735.67	1275622.34
89	370441.46	1276401.86	237	375807.83	1275588.88
90	370350.67	1276385.57	238	375885.24	1275551.36
91	370277.03	1276371.04	239	375958.70	1275514.18
92	370132.09	1276339.23	240	376084.90	1275446.70
93	370051.28	1276319.56	241	376154.22	1275407.68
94	369962.04	1276296.21	242	376228.44	1275364.20
95	369889.78	1276275.94	243	376298.76	1275321.38
96	369747.78	1276232.86	244	376419.28	1275244.21
97	369668.75	1276206.91	245	376485.32	1275199.87

Сектор 3.44					
Допустимая абсолютная высота от 205.0 м до 210.0 м					
№ п/п	МСК-12 зона 1		№ п/п	МСК-12 зона 1	
	X	Y		X	Y
	м	м		м	м
98	369581.62	1276176.62	246	376555.90	1275150.70
99	369511.17	1276150.75	247	376622.65	1275102.49
100	369372.99	1276096.66	248	376736.74	1275016.10
101	369296.25	1276064.59	249	376799.10	1274966.72
102	369211.76	1276027.56	250	376865.61	1274912.16
103	369143.56	1275996.24	251	376928.36	1274858.87
104	369010.04	1275931.48	252	377035.32	1274763.79
105	368936.05	1275893.49	253	377093.62	1274709.67
106	368854.73	1275849.94	254	377155.64	1274650.06
107	368789.20	1275813.36	255	377214.02	1274592.00
108	368661.18	1275738.33	256	377313.19	1274488.83
109	368590.40	1275694.65	257	377367.06	1274430.30
110	368512.74	1275644.86	258	377424.21	1274366.01
111	368450.28	1275603.25	259	377477.86	1274303.55
112	368328.54	1275518.40	260	377568.63	1274192.92
113	368261.41	1275469.30	261	377617.74	1274130.34
114	368177.14	1275405.16	262	377669.67	1274061.77
115	368128.89	1275367.19	263	377718.25	1273995.29
116	368014.18	1275273.05	264	377800.06	1273877.87
117	367951.11	1275218.84	265	377844.11	1273811.64
118	367882.20	1275157.51	266	377890.50	1273739.20
119	367827.01	1275106.65	267	377933.72	1273669.12
120	367720.05	1275003.79	268	378006.06	1273545.64
121	367661.42	1274944.80	269	378044.78	1273476.16
122	367597.54	1274878.26	270	378085.35	1273400.30
123	367546.51	1274823.22	271	378122.93	1273327.05
124	367447.94	1274712.29	272	378185.36	1273198.28
125	367394.13	1274648.88	273	378218.51	1273125.96
126	367335.66	1274577.53	274	378253.00	1273047.16
127	367289.11	1274518.66	275	378284.72	1272971.18
128	367199.55	1274400.34	276	378336.86	1272837.91
129	367150.87	1274332.90	277	378364.22	1272763.22
130	367098.18	1274257.18	278	378392.43	1272681.96
131	367056.39	1274194.84	279	378418.09	1272603.72
132	366976.39	1274069.86	280	378459.61	1272466.77
133	366933.16	1273998.81	281	378481.03	1272390.16
134	366886.57	1273919.19	282	378502.77	1272306.94
135	366849.81	1273853.76	283	378522.22	1272226.93
136	366779.86	1273722.89	284	378552.86	1272087.14
137	366742.33	1273648.66	285	378568.21	1272009.09
138	366702.14	1273565.64	286	378583.35	1271924.42
139	366670.61	1273497.52	287	378596.46	1271843.13
140	366611.15	1273361.57	288	378616.05	1271701.37
141	366579.56	1273284.63	289	378625.22	1271622.36
142	366546.01	1273198.70	290	378633.67	1271536.75
143	366519.93	1273128.32	291	378640.36	1271454.69
144	366471.31	1272988.12	292	378648.77	1271311.83
145	366445.86	1272908.94	293	378651.71	1271232.34

Сектор 3.44					
Допустимая абсолютная высота от 205.0 м до 210.0 м					
№ п/п	МСК-12 зона 1		№ п/п	МСК-12 зона 1	
	Х	У		Х	У
	м	м		м	м
146	366419.15	1272820.65	294	378653.54	1271128.35
147	366388.76	1272711.97	1	378753.54	1271128.07
148	366485.59	1272687.03	-	-	-
Контур 3.44.2					
295	377248.73	1267481.70	443	366962.72	1268939.85
296	377307.36	1267540.69	444	366924.00	1269009.33
297	377371.24	1267607.23	445	366883.43	1269085.19
298	377422.27	1267662.27	446	366845.85	1269158.44
299	377520.84	1267773.20	447	366783.42	1269287.21
300	377574.65	1267836.61	448	366750.27	1269359.53
301	377633.12	1267907.96	449	366715.78	1269438.33
302	377679.67	1267966.83	450	366684.06	1269514.31
303	377769.23	1268085.15	451	366631.92	1269647.58
304	377817.91	1268152.59	452	366604.56	1269722.27
305	377870.60	1268228.31	453	366576.35	1269803.53
306	377912.39	1268290.65	454	366550.69	1269881.77
307	377992.39	1268415.63	455	366509.17	1270018.72
308	378035.62	1268486.68	456	366487.75	1270095.33
309	378082.21	1268566.30	457	366466.01	1270178.55
310	378118.97	1268631.73	458	366446.56	1270258.56
311	378188.92	1268762.60	459	366415.92	1270398.35
312	378226.45	1268836.83	460	366400.57	1270476.40
313	378266.64	1268919.85	461	366385.43	1270561.07
314	378298.17	1268987.97	462	366372.32	1270642.36
315	378357.63	1269123.92	463	366352.73	1270784.12
316	378389.22	1269200.86	464	366343.56	1270863.13
317	378422.77	1269286.79	465	366335.11	1270948.74
318	378448.85	1269357.17	466	366328.42	1271030.80
319	378497.47	1269497.37	467	366320.01	1271173.66
320	378522.92	1269576.55	468	366317.07	1271253.15
321	378549.63	1269664.84	469	366315.24	1271357.14
322	378580.02	1269773.52	470	366215.24	1271357.42
323	378483.19	1269798.46	471	366217.26	1271244.59
324	378452.06	1269687.54	472	366220.09	1271169.59
325	378427.11	1269605.22	473	366228.83	1271021.46
326	378401.89	1269526.85	474	366235.62	1270938.56
327	378354.98	1269391.64	475	366244.73	1270846.77
328	378327.29	1269317.07	476	366253.44	1270772.22
329	378295.96	1269236.96	477	366273.78	1270625.23
330	378264.66	1269160.81	478	366287.04	1270543.12
331	378207.29	1269029.70	479	366303.33	1270452.33
332	378173.83	1268957.54	480	366317.86	1270378.69
333	378136.31	1268880.13	481	366349.67	1270233.75
334	378099.13	1268806.67	482	366369.34	1270152.94
335	378031.65	1268680.47	483	366392.69	1270063.70
336	377992.63	1268611.15	484	366412.96	1269991.44
337	377949.15	1268536.93	485	366456.04	1269849.44
338	377906.33	1268466.61	486	366481.99	1269770.41

Сектор 3.44					
Допустимая абсолютная высота от 205.0 м до 210.0 м					
№ п/п	МСК-12 зона I		№ п/п	МСК-12 зона I	
	X	Y		X	Y
	м	м		м	м
339	377829.16	1268346.09	487	366512.28	1269683.28
340	377784.82	1268280.05	488	366538.15	1269612.83
341	377735.65	1268209.47	489	366592.24	1269474.65
342	377687.44	1268142.72	490	366624.31	1269397.91
343	377601.05	1268028.63	491	366661.34	1269313.42
344	377551.67	1267966.27	492	366692.66	1269245.22
345	377497.11	1267899.76	493	366757.42	1269111.70
346	377443.82	1267837.01	494	366795.41	1269037.71
347	377348.74	1267730.05	495	366838.96	1268956.39
348	377294.62	1267671.75	496	366875.54	1268890.86
349	377235.01	1267609.73	497	366950.57	1268762.84
350	377176.95	1267551.35	498	366994.25	1268692.06
351	377073.78	1267452.18	499	367044.04	1268614.40
352	377015.25	1267398.31	500	367085.65	1268551.94
353	376950.96	1267341.16	501	367170.50	1268430.20
354	376888.50	1267287.51	502	367219.60	1268363.07
355	376777.87	1267196.74	503	367275.33	1268289.56
356	376715.29	1267147.63	504	367321.71	1268230.55
357	376646.72	1267095.70	505	367415.85	1268115.84
358	376580.24	1267047.12	506	367470.06	1268052.77
359	376462.82	1266965.31	507	367531.39	1267983.86
360	376396.59	1266921.26	508	367582.25	1267928.67
361	376324.15	1266874.87	509	367685.11	1267821.71
362	376254.07	1266831.65	510	367744.10	1267763.08
363	376130.59	1266759.31	511	367810.64	1267699.20
364	376061.11	1266720.59	512	367865.68	1267648.17
365	375985.25	1266680.02	513	367976.61	1267549.60
366	375912.00	1266642.44	514	368040.02	1267495.79
367	375783.23	1266580.01	515	368111.37	1267437.32
368	375710.91	1266546.86	516	368170.24	1267390.77
369	375632.11	1266512.37	517	368288.56	1267301.21
370	375511.66	1266462.76	518	368356.00	1267252.53
371	375435.77	1266433.32	519	368431.72	1267199.84
372	375348.17	1266401.15	520	368494.06	1267158.05
373	375266.91	1266372.94	521	368619.04	1267078.05
374	375188.67	1266347.28	522	368690.09	1267034.82
375	375051.72	1266305.76	523	368769.71	1266988.23
376	374975.11	1266284.34	524	368835.14	1266951.47
377	374891.89	1266262.60	525	368966.01	1266881.52
378	374811.88	1266243.15	526	369040.24	1266843.99
379	374672.09	1266212.51	527	369123.26	1266803.80
380	374594.04	1266197.16	528	369191.38	1266772.27
381	374509.37	1266182.02	529	369327.33	1266712.81
382	374428.08	1266168.91	530	369404.27	1266681.22
383	374286.32	1266149.32	531	369490.20	1266647.67
384	374207.31	1266140.15	532	369560.58	1266621.59
385	374121.70	1266131.70	533	369700.78	1266572.97
386	374039.64	1266125.01	534	369779.96	1266547.52

Сектор 3.44					
Допустимая абсолютная высота от 205.0 м до 210.0 м					
№ п/п	МСК-12 зона 1		№ п/п	МСК-12 зона 1	
	X	Y		X	Y
	м	м		м	м
387	373896.78	1266116.60	535	369868.25	1266520.81
388	373817.29	1266113.66	536	369940.46	1266500.33
389	373731.29	1266111.95	537	370084.04	1266462.86
390	373648.95	1266111.72	538	370164.98	1266443.70
391	373505.87	1266114.55	539	370255.09	1266424.00
392	373426.39	1266117.85	540	370328.68	1266409.25
393	373340.52	1266122.89	541	370474.76	1266383.17
394	373258.42	1266129.12	542	370556.95	1266370.41
395	373174.07	1266136.98	543	372996.02	1266057.10
396	373034.04	1266153.05	544	373114.75	1266042.64
397	370570.28	1266469.53	545	373199.56	1266033.97
398	370488.93	1266482.18	546	373335.01	1266023.03
399	370348.05	1266507.36	547	373427.10	1266017.67
400	370270.07	1266523.05	548	373502.09	1266014.62
401	370186.04	1266541.46	549	373650.45	1266011.71
402	370105.93	1266560.46	550	373733.62	1266011.97
403	369967.46	1266596.62	551	373825.85	1266013.85
404	369890.95	1266618.38	552	373900.85	1266016.68
405	369808.63	1266643.33	553	374048.98	1266025.42
406	369730.26	1266668.55	554	374131.88	1266032.21
407	369595.05	1266715.46	555	374223.67	1266041.32
408	369520.48	1266743.15	556	374298.22	1266050.03
409	369440.37	1266774.48	557	374445.21	1266070.37
410	369364.22	1266805.78	558	374527.32	1266083.63
411	369233.11	1266863.15	559	374618.11	1266099.92
412	369160.95	1266896.61	560	374691.75	1266114.45
413	369083.54	1266934.13	561	374836.69	1266146.26
414	369010.08	1266971.31	562	374917.50	1266165.93
415	368883.88	1267038.79	563	375006.74	1266189.28
416	368814.56	1267077.81	564	375079.00	1266209.55
417	368740.34	1267121.29	565	375221.00	1266252.63
418	368670.02	1267164.11	566	375300.03	1266278.58
419	368549.50	1267241.28	567	375387.16	1266308.87
420	368483.46	1267285.62	568	375468.82	1266338.91
421	368412.88	1267334.79	569	375546.88	1266369.15
422	368346.13	1267383.00	570	375672.53	1266420.90
423	368232.04	1267469.39	571	375757.02	1266457.93
424	368169.68	1267518.77	572	375825.22	1266489.25
425	368103.17	1267573.33	573	375958.74	1266554.01
426	368040.42	1267626.62	574	376032.73	1266592.00
427	367933.46	1267721.70	575	376114.05	1266635.55
428	367875.16	1267775.82	576	376179.58	1266672.13
429	367813.14	1267835.43	577	376307.60	1266747.16
430	367754.76	1267893.49	578	376378.38	1266790.84
431	367655.59	1267996.66	579	376456.04	1266840.63
432	367601.72	1268055.19	580	376518.50	1266882.24
433	367544.57	1268119.48	581	376640.24	1266967.09
434	367490.92	1268181.94	582	376707.37	1267016.19

Сектор 3.44					
Допустимая абсолютная высота от 205.0 м до 210.0 м					
№ п/п	МСК-12 зона 1		№ п/п	МСК-12 зона 1	
	X	Y		X	Y
	м	м		м	м
435	367400.15	1268292.57	583	376780.88	1267071.92
436	367351.04	1268355.15	584	376839.89	1267118.30
437	367299.11	1268423.72	585	376954.60	1267212.44
438	367250.53	1268490.20	586	377017.67	1267266.65
439	367168.72	1268607.62	587	377086.58	1267327.98
440	367124.67	1268673.85	588	377141.77	1267378.84
441	367078.28	1268746.29	295	377248.73	1267481.70
442	367035.06	1268816.37	-	-	-
Контур 3.44.3					
589	364554.61	1271362.05	594	364239.66	1271362.93
590	364780.58	1273126.07	595	364447.95	1271362.35
591	364719.06	1273141.91	596	364491.09	1271362.23
592	364677.29	1273152.66	589	364554.61	1271362.05
593	364475.58	1273204.60	-	-	-
Контур 3.44.4					
597	380479.78	1269284.34	602	380174.78	1269362.88
598	380715.26	1271122.60	603	380240.94	1269345.84
599	380511.76	1271123.17	604	380282.71	1269335.09
600	380468.63	1271123.29	597	380479.78	1269284.34
601	380400.31	1271123.48	-	-	-

Сектор 3.45					
Допустимая абсолютная высота от 210.0 м до 215.0 м					
№ п/п	МСК-12 зона 1		№ п/п	МСК-12 зона 1	
	X	Y		X	Y
	м	м		м	м
Контур 3.45.1					
1	364239.66	1271362.93	4	363924.71	1271363.81
2	364475.58	1273204.60	1	364239.66	1271362.93
3	364170.58	1273283.14	-	-	-
Контур 3.45.2					
5	380784.78	1269205.81	8	380479.78	1269284.34
6	381030.21	1271121.72	5	380784.78	1269205.81
7	380715.26	1271122.60	-	-	-
Контур 3.45.3					
9	378850.84	1271127.80	160	366305.59	1272733.39
10	378832.28	1271243.30	161	366388.76	1272711.97
11	378821.45	1271297.22	162	366419.15	1272820.65
12	378811.61	1271343.53	163	366445.86	1272908.94
13	378847.47	1271344.32	164	366471.31	1272988.12
14	378843.36	1271417.73	165	366519.93	1273128.32
15	378832.65	1271557.12	166	366546.01	1273198.70
16	378823.29	1271651.12	167	366579.56	1273284.63
17	378813.86	1271731.62	168	366611.15	1273361.57
18	378793.55	1271877.38	169	366670.61	1273497.52
19	378780.11	1271960.33	170	366702.14	1273565.64
20	378763.41	1272053.30	171	366742.33	1273648.66
21	378747.70	1272132.82	172	366779.86	1273722.89

Сектор 3.45					
Допустимая абсолютная высота от 210.0 м до 215.0 м					
№ п/п	МСК-12 зона 1		№ п/п	МСК-12 зона 1	
	Х	У		Х	У
	м	м		м	м
22	378716.01	1272276.54	173	366849.81	1273853.76
23	378696.11	1272358.18	174	366886.57	1273919.19
24	378672.16	1272449.56	175	366933.16	1273998.81
25	378650.26	1272527.59	176	366976.39	1274069.86
26	378607.39	1272668.38	177	367056.39	1274194.84
27	378581.15	1272748.21	178	367098.18	1274257.18
28	378550.11	1272837.43	179	367150.87	1274332.90
29	378522.15	1272913.50	180	367199.55	1274400.34
30	378468.36	1273050.50	181	367289.11	1274518.66
31	378435.94	1273128.02	182	367335.66	1274577.53
32	378397.99	1273214.52	183	367394.13	1274648.88
33	378364.15	1273288.17	184	367447.94	1274712.29
34	378299.79	1273420.52	185	367546.51	1274823.22
35	378261.38	1273495.26	186	367597.54	1274878.26
36	378216.76	1273578.52	187	367661.42	1274944.80
37	378177.25	1273649.29	188	367720.05	1275003.79
38	378102.70	1273776.18	189	367827.01	1275106.65
39	378058.54	1273847.68	190	367882.20	1275157.51
40	378007.53	1273927.18	191	367951.11	1275218.84
41	377962.58	1273994.63	192	368014.18	1275273.05
42	377878.31	1274115.28	193	368128.89	1275367.19
43	377828.68	1274183.09	194	368177.14	1275405.16
44	377771.59	1274258.35	195	368261.41	1275469.30
45	377721.49	1274322.06	196	368328.54	1275518.40
46	377628.01	1274435.73	197	368450.28	1275603.25
47	377573.21	1274499.44	198	368512.74	1275644.86
48	377510.39	1274569.99	199	368590.40	1275694.65
49	377455.45	1274629.57	200	368661.18	1275738.33
50	377353.33	1274735.56	201	368789.20	1275813.36
51	377293.71	1274794.77	202	368854.73	1275849.94
52	377225.55	1274860.17	203	368936.05	1275893.49
53	377166.10	1274915.26	204	369010.04	1275931.48
54	377055.99	1275012.91	205	369143.56	1275996.24
55	376991.90	1275067.26	206	369211.76	1276027.56
56	376918.82	1275127.11	207	369296.25	1276064.59
57	376855.23	1275177.36	208	369372.99	1276096.66
58	376737.79	1275266.07	209	369511.17	1276150.75
59	376669.64	1275315.23	210	369581.62	1276176.62
60	376592.09	1275369.16	211	369668.75	1276206.91
61	376524.75	1275414.27	212	369747.78	1276232.86
62	376400.72	1275493.49	213	369889.78	1276275.94
63	376328.92	1275537.15	214	369962.04	1276296.21
64	376247.37	1275584.83	215	370051.28	1276319.56
65	376176.70	1275624.52	216	370132.09	1276339.23
66	376046.84	1275693.76	217	370277.03	1276371.04
67	375971.83	1275731.65	218	370350.67	1276385.57
68	375886.80	1275772.79	219	370441.46	1276401.86
69	375813.23	1275806.81	220	370523.57	1276415.12

Сектор 3.45					
Допустимая абсолютная высота от 210.0 м до 215.0 м					
№ п/п	МСК-12 зона 1		№ п/п	МСК-12 зона 1	
	X	Y		X	Y
	м	м		м	м
70	375678.34	1275865.65	221	370670.56	1276435.46
71	375600.59	1275897.54	222	370745.11	1276444.17
72	375512.59	1275931.87	223	370836.90	1276453.28
73	375436.58	1275960.02	224	370919.80	1276460.07
74	375297.48	1276008.09	225	371067.93	1276468.81
75	375217.48	1276033.78	226	371142.93	1276471.64
76	375127.05	1276061.11	227	371235.16	1276473.52
77	375049.07	1276083.21	228	371318.33	1276473.78
78	374906.63	1276120.22	229	371466.69	1276470.87
79	374824.86	1276139.55	230	371541.68	1276467.82
80	374732.57	1276159.70	231	371633.77	1276462.46
81	374653.09	1276175.61	232	371716.71	1276456.19
82	374508.18	1276201.33	233	371855.78	1276442.65
83	374425.14	1276214.19	234	371972.76	1276428.39
84	371951.61	1276531.91	235	374411.83	1276115.08
85	371867.66	1276541.95	236	374494.02	1276102.32
86	371723.06	1276556.01	237	374640.10	1276076.24
87	371639.27	1276562.31	238	374713.69	1276061.49
88	371544.96	1276567.77	239	374803.80	1276041.79
89	371463.98	1276571.05	240	374884.74	1276022.63
90	371316.83	1276573.79	241	375028.32	1275985.16
91	371232.80	1276573.50	242	375100.53	1275964.68
92	371138.36	1276571.55	243	375188.82	1275937.97
93	371057.37	1276568.47	244	375268.00	1275912.52
94	370910.46	1276559.65	245	375408.20	1275863.90
95	370826.71	1276552.77	246	375478.58	1275837.82
96	370732.71	1276543.41	247	375564.51	1275804.27
97	370652.21	1276533.98	248	375641.45	1275772.68
98	370506.45	1276513.67	249	375777.40	1275713.22
99	370423.50	1276500.23	250	375845.52	1275681.69
100	370330.53	1276483.53	251	375928.54	1275641.50
101	370251.01	1276467.82	252	376002.77	1275603.97
102	370107.29	1276436.13	253	376133.64	1275534.02
103	370025.65	1276416.23	254	376199.07	1275497.26
104	369934.27	1276392.28	255	376278.69	1275450.67
105	369856.24	1276370.38	256	376349.74	1275407.44
106	369715.45	1276327.51	257	376474.72	1275327.44
107	369635.62	1276301.27	258	376537.06	1275285.65
108	369546.40	1276270.23	259	376612.78	1275232.96
109	369470.33	1276242.27	260	376680.22	1275184.28
110	369333.33	1276188.48	261	376798.54	1275094.72
111	369255.81	1276156.06	262	376857.41	1275048.17
112	369169.31	1276118.11	263	376928.76	1274989.70
113	369095.66	1276084.27	264	376992.17	1274935.89
114	368963.31	1276019.91	265	377103.10	1274837.32
115	368888.57	1275981.50	266	377158.14	1274786.29
116	368805.31	1275936.88	267	377224.68	1274722.41
117	368734.54	1275897.37	268	377283.67	1274663.78

Сектор 3.45					
Допустимая абсолютная высота от 210.0 м до 215.0 м					
№ п/п	МСК-12 зона 1		№ п/п	МСК-12 зона 1	
	Х	У		Х	У
	м	м		м	м
118	368607.65	1275822.82	269	377386.53	1274556.82
119	368536.15	1275778.66	270	377437.39	1274501.63
120	368456.65	1275727.65	271	377498.72	1274432.72
121	368389.20	1275682.70	272	377552.93	1274369.65
122	368268.55	1275598.43	273	377647.07	1274254.94
123	368200.74	1275548.80	274	377693.45	1274195.93
124	368125.48	1275491.71	275	377749.18	1274122.42
125	368065.04	1275444.20	276	377798.28	1274055.29
126	367948.10	1275348.13	277	377883.13	1273933.55
127	367884.39	1275293.33	278	377924.74	1273871.09
128	367813.84	1275230.51	279	377974.53	1273793.43
129	367754.26	1275175.57	280	378018.21	1273722.65
130	367648.27	1275073.45	281	378093.24	1273594.63
131	367589.06	1275013.83	282	378129.82	1273529.10
132	367523.66	1274945.67	283	378173.37	1273447.78
133	367468.57	1274886.22	284	378211.36	1273373.79
134	367370.92	1274776.11	285	378276.12	1273240.27
135	367316.57	1274712.02	286	378307.44	1273172.07
136	367256.72	1274638.94	287	378344.47	1273087.58
137	367206.47	1274575.35	288	378376.54	1273010.84
138	367117.76	1274457.91	289	378430.63	1272872.66
139	367068.60	1274389.76	290	378456.50	1272802.21
140	367014.67	1274312.21	291	378486.79	1272715.08
141	366969.56	1274244.87	292	378512.74	1272636.05
142	366890.34	1274120.84	293	378555.82	1272494.05
143	366846.68	1274049.04	294	378576.09	1272421.79
144	366799.00	1273967.49	295	378599.44	1272332.55
145	366759.31	1273896.82	296	378619.11	1272251.74
146	366690.07	1273766.96	297	378650.92	1272106.80
147	366652.18	1273691.95	298	378665.45	1272033.16
148	366611.04	1273606.92	299	378681.74	1271942.37
149	366577.02	1273533.35	300	378695.00	1271860.26
150	366518.18	1273398.46	301	378715.34	1271713.27
151	366486.29	1273320.71	302	378724.05	1271638.72
152	366451.96	1273232.71	303	378733.16	1271546.93
153	366423.81	1273156.70	304	378739.95	1271464.03
154	366375.74	1273017.60	305	378748.69	1271315.90
155	366352.37	1272944.92	306	378751.52	1271240.90
156	366395.35	1272932.70	307	378753.54	1271128.07
157	366350.05	1272840.85	308	378825.56	1271127.87
158	366327.44	1272790.58	9	378850.84	1271127.80
159	366303.09	1272734.03	-	-	-
Контур 3.45.4					
309	377320.51	1267412.04	460	366875.54	1268890.86
310	377379.72	1267471.66	461	366838.96	1268956.39
311	377445.12	1267539.82	462	366795.41	1269037.71
312	377500.21	1267599.27	463	366757.42	1269111.70
313	377597.86	1267709.38	464	366692.66	1269245.22

Сектор 3.45					
Допустимая абсолютная высота от 210.0 м до 215.0 м					
№ п/п	МСК-12 зона 1		№ п/п	МСК-12 зона 1	
	Х	У		Х	У
	м	м		м	м
314	377652.21	1267773.47	465	366661.34	1269313.42
315	377712.06	1267846.55	466	366624.31	1269397.91
316	377762.31	1267910.14	467	366592.24	1269474.65
317	377851.02	1268027.58	468	366538.15	1269612.83
318	377900.18	1268095.73	469	366512.28	1269683.28
319	377954.11	1268173.28	470	366481.99	1269770.41
320	377999.22	1268240.62	471	366456.04	1269849.44
321	378078.44	1268364.65	472	366412.96	1269991.44
322	378122.10	1268436.45	473	366392.69	1270063.70
323	378169.78	1268518.00	474	366369.34	1270152.94
324	378209.47	1268588.67	475	366349.67	1270233.75
325	378278.71	1268718.53	476	366317.86	1270378.69
326	378316.60	1268793.54	477	366303.33	1270452.33
327	378357.74	1268878.57	478	366287.04	1270543.12
328	378391.76	1268952.14	479	366273.78	1270625.23
329	378450.60	1269087.03	480	366253.44	1270772.22
330	378482.49	1269164.78	481	366244.73	1270846.77
331	378516.82	1269252.78	482	366235.62	1270938.56
332	378544.97	1269328.79	483	366228.83	1271021.46
333	378593.04	1269467.89	484	366220.09	1271169.59
334	378616.41	1269540.57	485	366217.26	1271244.59
335	378581.91	1269550.38	486	366215.24	1271357.42
336	378627.18	1269642.17	487	366129.36	1271357.66
337	378649.96	1269692.82	488	366126.78	1271357.67
338	378674.25	1269749.26	489	366145.30	1271242.46
339	378649.77	1269755.56	490	366156.04	1271188.94
340	378580.02	1269773.52	491	366165.99	1271142.16
341	378549.63	1269664.84	492	366121.31	1271141.17
342	378522.92	1269576.55	493	366125.42	1271067.76
343	378497.47	1269497.37	494	366136.13	1270928.37
344	378448.85	1269357.17	495	366145.49	1270834.37
345	378422.77	1269286.79	496	366154.92	1270753.87
346	378389.22	1269200.86	497	366175.23	1270608.11
347	378357.63	1269123.92	498	366188.67	1270525.16
348	378298.17	1268987.97	499	366205.37	1270432.19
349	378266.64	1268919.85	500	366221.08	1270352.67
350	378226.45	1268836.83	501	366252.77	1270208.95
351	378188.92	1268762.60	502	366272.67	1270127.31
352	378118.97	1268631.73	503	366296.62	1270035.93
353	378082.21	1268566.30	504	366318.52	1269957.90
354	378035.62	1268486.68	505	366361.39	1269817.11
355	377992.39	1268415.63	506	366387.63	1269737.28
356	377912.39	1268290.65	507	366418.67	1269648.06
357	377870.60	1268228.31	508	366446.63	1269571.99
358	377817.91	1268152.59	509	366500.42	1269434.99
359	377769.23	1268085.15	510	366532.84	1269357.47
360	377679.67	1267966.83	511	366570.79	1269270.97
361	377633.12	1267907.96	512	366604.63	1269197.32

Сектор 3.45					
Допустимая абсолютная высота от 210.0 м до 215.0 м					
№ п/п	МСК-12 зона 1		№ п/п	МСК-12 зона 1	
	Х	У		Х	У
	м	м		м	м
362	377574.65	1267836.61	513	366668.99	1269064.97
363	377520.84	1267773.20	514	366707.40	1268990.23
364	377422.27	1267662.27	515	366752.02	1268906.97
365	377371.24	1267607.23	516	366791.53	1268836.20
366	377307.36	1267540.69	517	366866.08	1268709.31
367	377248.73	1267481.70	518	366910.24	1268637.81
368	377141.77	1267378.84	519	366961.25	1268558.31
369	377086.58	1267327.98	520	367006.20	1268490.86
370	377017.67	1267266.65	521	367090.47	1268370.21
371	376954.60	1267212.44	522	367140.10	1268302.40
372	376839.89	1267118.30	523	367197.19	1268227.14
373	376780.88	1267071.92	524	367247.29	1268163.43
374	376707.37	1267016.19	525	367340.77	1268049.76
375	376640.24	1266967.09	526	367395.57	1267986.05
376	376518.50	1266882.24	527	367458.39	1267915.50
377	376456.04	1266840.63	528	367513.33	1267855.92
378	376378.38	1266790.84	529	367615.45	1267749.93
379	376307.60	1266747.16	530	367675.07	1267690.72
380	376179.58	1266672.13	531	367743.23	1267625.32
381	376114.05	1266635.55	532	367802.68	1267570.23
382	376032.73	1266592.00	533	367912.79	1267472.58
383	375958.74	1266554.01	534	367976.88	1267418.23
384	375825.22	1266489.25	535	368049.96	1267358.38
385	375757.02	1266457.93	536	368113.55	1267308.13
386	375672.53	1266420.90	537	368230.99	1267219.42
387	375546.88	1266369.15	538	368299.14	1267170.26
388	375468.82	1266338.91	539	368376.69	1267116.33
389	375387.16	1266308.87	540	368444.03	1267071.22
390	375300.03	1266278.58	541	368568.06	1266992.00
391	375221.00	1266252.63	542	368639.86	1266948.34
392	375079.00	1266209.55	543	368721.41	1266900.66
393	375006.74	1266189.28	544	368792.08	1266860.97
394	374917.50	1266165.93	545	368921.94	1266791.73
395	374836.69	1266146.26	546	368996.95	1266753.84
396	374691.75	1266114.45	547	369081.98	1266712.70
397	374618.11	1266099.92	548	369155.55	1266678.68
398	374527.32	1266083.63	549	369290.44	1266619.84
399	374445.21	1266070.37	550	369368.19	1266587.95
400	374298.22	1266050.03	551	369456.19	1266553.62
401	374223.67	1266041.32	552	369532.20	1266525.47
402	374131.88	1266032.21	553	369671.30	1266477.40
403	374048.98	1266025.42	554	369751.30	1266451.71
404	373900.85	1266016.68	555	369841.73	1266424.38
405	373825.85	1266013.85	556	369919.71	1266402.28
406	373733.62	1266011.97	557	370062.15	1266365.27
407	373650.45	1266011.71	558	370143.92	1266345.94
408	373502.09	1266014.62	559	370236.21	1266325.79
409	373427.10	1266017.67	560	370315.69	1266309.88

Сектор 3.45					
Допустимая абсолютная высота от 210.0 м до 215.0 м					
№ п/п	МСК-12 зона 1		№ п/п	МСК-12 зона 1	
	Х	У		Х	У
	м	м		м	м
410	373335.01	1266023.03	561	370460.60	1266284.16
411	373199.56	1266033.97	562	370543.64	1266271.30
412	373114.75	1266042.64	563	373017.17	1265953.58
413	372996.02	1266057.10	564	373099.24	1265943.76
414	370556.95	1266370.41	565	373245.72	1265929.48
415	370474.76	1266383.17	566	373329.51	1265923.18
416	370328.68	1266409.25	567	373423.82	1265917.72
417	370255.09	1266424.00	568	373504.80	1265914.44
418	370164.98	1266443.70	569	373651.95	1265911.70
419	370084.04	1266462.86	570	373735.98	1265911.99
420	369940.46	1266500.33	571	373830.42	1265913.94
421	369868.25	1266520.81	572	373911.41	1265917.02
422	369779.96	1266547.52	573	374058.32	1265925.84
423	369700.78	1266572.97	574	374142.07	1265932.72
424	369560.58	1266621.59	575	374236.07	1265942.08
425	369490.20	1266647.67	576	374316.57	1265951.51
426	369404.27	1266681.22	577	374462.33	1265971.82
427	369327.33	1266712.81	578	374545.28	1265985.26
428	369191.38	1266772.27	579	374638.25	1266001.96
429	369123.26	1266803.80	580	374717.77	1266017.67
430	369040.24	1266843.99	581	374861.49	1266049.36
431	368966.01	1266881.52	582	374943.13	1266069.26
432	368835.14	1266951.47	583	375034.51	1266093.21
433	368769.71	1266988.23	584	375112.54	1266115.11
434	368690.09	1267034.82	585	375253.33	1266157.98
435	368619.04	1267078.05	586	375333.16	1266184.22
436	368494.06	1267158.05	587	375422.38	1266215.26
437	368431.72	1267199.84	588	375501.84	1266244.49
438	368356.00	1267252.53	589	375635.45	1266297.01
439	368288.56	1267301.21	590	375712.97	1266329.43
440	368170.24	1267390.77	591	375799.47	1266367.38
441	368111.37	1267437.32	592	375873.12	1266401.22
442	368040.02	1267495.79	593	376005.47	1266465.58
443	367976.61	1267549.60	594	376080.21	1266503.99
444	367865.68	1267648.17	595	376163.47	1266548.61
445	367810.64	1267699.20	596	376234.24	1266588.12
446	367744.10	1267763.08	597	376361.13	1266662.67
447	367685.11	1267821.71	598	376432.63	1266706.83
448	367582.25	1267928.67	599	376512.13	1266757.84
449	367531.39	1267983.86	600	376579.58	1266802.79
450	367470.06	1268052.77	601	376700.23	1266887.06
451	367415.85	1268115.84	602	376768.04	1266936.69
452	367321.71	1268230.55	603	376843.30	1266993.78
453	367275.33	1268289.56	604	376907.01	1267043.88
454	367219.60	1268363.07	605	377020.68	1267137.36
455	367170.50	1268430.20	606	377084.39	1267192.16
456	367085.65	1268551.94	607	377154.94	1267254.98
457	367044.04	1268614.40	608	377214.52	1267309.92

Сектор 3.45					
Допустимая абсолютная высота от 210.0 м до 215.0 м					
№ п/п	МСК-12 зона 1		№ п/п	МСК-12 зона 1	
	X	Y		X	Y
	м	м		м	м
458	366994.25	1268692.06	309	377320.51	1267412.04
459	366950.57	1268762.84	-	-	-

Сектор 3.46					
Допустимая абсолютная высота от 212.77 м до 215.0 м					
№ п/п	МСК-12 зона 1		№ п/п	МСК-12 зона 1	
	X	Y		X	Y
	м	м		м	м
Контур 3.46.1					
1	366327.44	1272790.58	5	366308.50	1272957.39
2	366350.05	1272840.85	6	366280.63	1272739.81
3	366395.35	1272932.70	7	366303.09	1272734.03
4	366352.37	1272944.92	1	366327.44	1272790.58
Контур 3.46.2					
8	366165.99	1271142.16	12	366103.58	1271357.73
9	366156.04	1271188.94	13	366075.71	1271140.16
10	366145.30	1271242.46	14	366121.31	1271141.17
11	366126.78	1271357.67	8	366165.99	1271142.16

Сектор 3.47					
Допустимая абсолютная высота от 213.22 м до 220.0 м					
№ п/п	МСК-12 зона 1		№ п/п	МСК-12 зона 1	
	X	Y		X	Y
	м	м		м	м
Контур 3.47.1					
1	378856.21	1271127.78	5	378821.45	1271297.22
2	378884.06	1271345.13	6	378832.28	1271243.30
3	378847.47	1271344.32	7	378850.84	1271127.80
4	378811.61	1271343.53	1	378856.21	1271127.78
Контур 3.47.2					
8	378651.61	1269530.57	12	378627.18	1269642.17
9	378679.46	1269747.92	13	378581.91	1269550.38
10	378674.25	1269749.26	14	378616.41	1269540.57
11	378649.96	1269692.82	8	378651.61	1269530.57

Сектор 3.48					
Допустимая абсолютная высота от 215.0 м до 220.0 м					
№ п/п	МСК-12 зона 1		№ п/п	МСК-12 зона 1	
	X	Y		X	Y
	м	м		м	м
Контур 3.48.1					
1	363924.71	1271363.81	5	363610.61	1271371.28
2	364170.58	1273283.14	6	363663.31	1271364.54
3	363917.43	1273348.33	1	363924.71	1271363.81
4	363864.73	1273355.08	-	-	-
Контур 3.48.2					
7	381090.41	1269132.16	11	380784.78	1269205.81

Сектор 3.48					
Допустимая абсолютная высота от 215.0 м до 220.0 м					
№ п/п	МСК-12 зона 1		№ п/п	МСК-12 зона 1	
	Х	У		Х	У
	м	м		м	м
8	381344.53	1271115.95	12	381051.35	1269137.16
9	381305.47	1271120.95	7	381090.41	1269132.16
10	381030.21	1271121.72	-	-	-
Контур 3.48.3					
13	378947.48	1271346.54	158	366375.74	1273017.60
14	378943.27	1271422.29	159	366423.81	1273156.70
15	378932.16	1271567.00	160	366451.96	1273232.71
16	378923.81	1271651.39	161	366486.29	1273320.71
17	378913.89	1271737.39	162	366518.18	1273398.46
18	378893.49	1271885.16	163	366577.02	1273533.35
19	378878.54	1271977.99	164	366611.04	1273606.92
20	378863.60	1272061.47	165	366652.18	1273691.95
21	378846.96	1272146.42	166	366690.07	1273766.96
22	378815.04	1272292.14	167	366759.31	1273896.82
23	378792.85	1272383.51	168	366799.00	1273967.49
24	378771.40	1272465.56	169	366846.68	1274049.04
25	378748.15	1272548.94	170	366890.34	1274120.84
26	378704.89	1272691.70	171	366969.56	1274244.87
27	378675.60	1272781.05	172	367014.67	1274312.21
28	378647.79	1272861.16	173	367068.60	1274389.76
29	378618.06	1272942.46	174	367117.76	1274457.91
30	378563.73	1273081.39	175	367206.47	1274575.35
31	378527.53	1273168.17	176	367256.72	1274638.94
32	378493.51	1273245.85	177	367316.57	1274712.02
33	378457.50	1273324.57	178	367370.92	1274776.11
34	378392.44	1273458.81	179	367468.57	1274886.22
35	378349.53	1273542.47	180	367523.66	1274945.67
36	378309.53	1273617.25	181	367589.06	1275013.83
37	378267.45	1273692.90	182	367648.27	1275073.45
38	378192.06	1273821.62	183	367754.26	1275175.57
39	378142.72	1273901.66	184	367813.84	1275230.51
40	378096.97	1273973.07	185	367884.39	1275293.33
41	378049.09	1274045.18	186	367948.10	1275348.13
42	377963.83	1274167.59	187	368065.04	1275444.20
43	377908.36	1274243.52	188	368125.48	1275491.71
44	377857.15	1274311.11	189	368200.74	1275548.80
45	377803.76	1274379.25	190	368268.55	1275598.43
46	377709.16	1274494.59	191	368389.20	1275682.70
47	377647.91	1274565.93	192	368456.65	1275727.65
48	377591.55	1274629.30	193	368536.15	1275778.66
49	377532.98	1274693.03	194	368607.65	1275822.82
50	377429.62	1274800.60	195	368734.54	1275897.37
51	377362.96	1274866.91	196	368805.31	1275936.88
52	377301.81	1274925.67	197	368888.57	1275981.50
53	377238.41	1274984.61	198	368963.31	1276019.91
54	377126.93	1275083.73	199	369095.66	1276084.27
55	377055.28	1275144.61	200	369169.31	1276118.11
56	376989.70	1275198.39	201	369255.81	1276156.06

Сектор 3.48					
Допустимая абсолютная высота от 215.0 м до 220.0 м					
№ п/п	МСК-12 зона 1		№ п/п	МСК-12 зона 1	
	X	Y		X	Y
	м	м		м	м
57	376921.88	1275252.17	202	369333.33	1276188.48
58	376802.96	1275342.25	203	369470.33	1276242.27
59	376726.75	1275397.31	204	369546.40	1276270.23
60	376657.16	1275445.78	205	369635.62	1276301.27
61	376585.32	1275494.08	206	369715.45	1276327.51
62	376459.71	1275574.54	207	369856.24	1276370.38
63	376379.41	1275623.46	208	369934.27	1276392.28
64	376306.23	1275666.32	209	370025.65	1276416.23
65	376230.83	1275708.83	210	370107.29	1276436.13
66	376099.29	1275779.19	211	370251.01	1276467.82
67	376015.40	1275821.66	212	370330.53	1276483.53
68	375939.08	1275858.64	213	370423.50	1276500.23
69	375860.58	1275895.11	214	370506.45	1276513.67
70	375723.92	1275954.93	215	370652.21	1276533.98
71	375636.96	1275990.69	216	370732.71	1276543.41
72	375557.98	1276021.57	217	370826.71	1276552.77
73	375476.85	1276051.76	218	370910.46	1276559.65
74	375335.92	1276100.68	219	371057.37	1276568.47
75	375246.43	1276129.50	220	371138.36	1276571.55
76	375165.27	1276154.09	221	371232.80	1276573.50
77	375082.02	1276177.83	222	371316.83	1276573.79
78	374937.69	1276215.54	223	371463.98	1276571.05
79	374846.21	1276237.25	224	371544.96	1276567.77
80	374763.36	1276255.39	225	371639.27	1276562.31
81	374678.51	1276272.52	226	371723.06	1276556.01
82	374531.67	1276298.79	227	371867.66	1276541.95
83	374438.76	1276313.26	228	371951.61	1276531.91
84	372004.56	1276625.95	229	374425.14	1276214.19
85	371887.28	1276640.34	230	374508.18	1276201.33
86	371738.83	1276655.01	231	374653.09	1276175.61
87	371645.07	1276662.14	232	374732.57	1276159.70
88	371560.41	1276667.10	233	374824.86	1276139.55
89	371473.93	1276670.75	234	374906.63	1276120.22
90	371324.78	1276673.72	235	375049.07	1276083.21
91	371230.76	1276673.48	236	375127.05	1276061.11
92	371145.97	1276671.78	237	375217.48	1276033.78
93	371059.46	1276668.63	238	375297.48	1276008.09
94	370910.54	1276659.90	239	375436.58	1275960.02
95	370816.83	1276652.28	240	375512.59	1275931.87
96	370732.44	1276643.93	241	375600.59	1275897.54
97	370646.44	1276634.01	242	375678.34	1275865.65
98	370498.67	1276613.61	243	375813.23	1275806.81
99	370405.84	1276598.66	244	375886.80	1275772.79
100	370322.36	1276583.72	245	375971.83	1275731.65
101	370237.41	1276567.08	246	376046.84	1275693.76
102	370091.69	1276535.16	247	376176.70	1275624.52
103	370000.32	1276512.97	248	376247.37	1275584.83
104	369918.27	1276491.52	249	376328.92	1275537.15

Сектор 3.48					
Допустимая абсолютная высота от 215.0 м до 220.0 м					
№ п/п	МСК-12 зона 1		№ п/п	МСК-12 зона 1	
	X	Y		X	Y
	м	м		м	м
105	369834.89	1276468.27	250	376400.72	1275493.49
106	369692.13	1276425.01	251	376524.75	1275414.27
107	369602.78	1276395.72	252	376592.09	1275369.16
108	369522.67	1276367.91	253	376669.64	1275315.23
109	369441.37	1276338.18	254	376737.79	1275266.07
110	369302.44	1276283.85	255	376855.23	1275177.36
111	369215.66	1276247.65	256	376918.82	1275127.11
112	369137.98	1276213.63	257	376991.90	1275067.26
113	369059.26	1276177.62	258	377055.99	1275012.91
114	368925.02	1276112.56	259	377166.10	1274915.26
115	368841.36	1276069.65	260	377225.55	1274860.17
116	368766.58	1276029.65	261	377293.71	1274794.77
117	368690.93	1275987.57	262	377353.33	1274735.56
118	368562.21	1275912.18	263	377455.45	1274629.57
119	368482.17	1275862.84	264	377510.39	1274569.99
120	368410.76	1275817.09	265	377573.21	1274499.44
121	368338.65	1275769.21	266	377628.01	1274435.73
122	368216.24	1275683.95	267	377721.49	1274322.06
123	368140.31	1275628.48	268	377771.59	1274258.35
124	368072.72	1275577.27	269	377828.68	1274183.09
125	367998.46	1275519.04	270	377878.31	1274115.28
126	367889.24	1275429.28	271	377962.58	1273994.63
127	367817.90	1275368.03	272	378007.53	1273927.18
128	367754.53	1275311.67	273	378058.54	1273847.68
129	367690.80	1275253.10	274	378102.70	1273776.18
130	367583.23	1275149.74	275	378177.25	1273649.29
131	367516.92	1275083.08	276	378216.76	1273578.52
132	367458.16	1275021.93	277	378261.38	1273495.26
133	367399.22	1274958.53	278	378299.79	1273420.52
134	367300.10	1274847.05	279	378364.15	1273288.17
135	367239.22	1274775.40	280	378397.99	1273214.52
136	367185.44	1274709.82	281	378435.94	1273128.02
137	367131.66	1274642.00	282	378468.36	1273050.50
138	367041.58	1274523.08	283	378522.15	1272913.50
139	366986.52	1274446.87	284	378550.11	1272837.43
140	366938.05	1274377.28	285	378581.15	1272748.21
141	366889.75	1274305.44	286	378607.39	1272668.38
142	366809.29	1274179.83	287	378650.26	1272527.59
143	366760.37	1274099.53	288	378672.16	1272449.56
144	366717.51	1274026.35	289	378696.11	1272358.18
145	366675.00	1273950.95	290	378716.01	1272276.54
146	366604.64	1273819.41	291	378747.70	1272132.82
147	366562.17	1273735.52	292	378763.41	1272053.30
148	366525.19	1273659.20	293	378780.11	1271960.33
149	366488.72	1273580.70	294	378793.55	1271877.38
150	366428.90	1273444.04	295	378813.86	1271731.62
151	366393.14	1273357.08	296	378823.29	1271651.12
152	366362.26	1273278.10	297	378832.65	1271557.12

Сектор 3.48					
Допустимая абсолютная высота от 215.0 м до 220.0 м					
№ п/п	МСК-12 зона 1		№ п/п	МСК-12 зона 1	
	Х	У		Х	У
	м	м		м	м
153	366332.07	1273196.97	298	378843.36	1271417.73
154	366283.15	1273056.04	299	378847.47	1271344.32
155	366256.14	1272972.27	300	378884.06	1271345.13
156	366308.50	1272957.39	13	378947.48	1271346.54
157	366352.37	1272944.92	-	-	-
Контур 3.48.4					
301	377277.98	1267232.39	446	366866.08	1268709.31
302	377385.55	1267335.75	447	366791.53	1268836.20
303	377451.86	1267402.41	448	366752.02	1268906.97
304	377510.62	1267463.56	449	366707.40	1268990.23
305	377569.56	1267526.96	450	366668.99	1269064.97
306	377668.68	1267638.44	451	366604.63	1269197.32
307	377729.56	1267710.09	452	366570.79	1269270.97
308	377783.34	1267775.67	453	366532.84	1269357.47
309	377837.12	1267843.49	454	366500.42	1269434.99
310	377927.20	1267962.41	455	366446.63	1269571.99
311	377982.26	1268038.62	456	366418.67	1269648.06
312	378030.73	1268108.21	457	366387.63	1269737.28
313	378079.03	1268180.05	458	366361.39	1269817.11
314	378159.49	1268305.66	459	366318.52	1269957.90
315	378208.41	1268385.96	460	366296.62	1270035.93
316	378251.27	1268459.14	461	366272.67	1270127.31
317	378293.78	1268534.54	462	366252.77	1270208.95
318	378364.14	1268666.08	463	366221.08	1270352.67
319	378406.61	1268749.97	464	366205.37	1270432.19
320	378443.59	1268826.29	465	366188.67	1270525.16
321	378480.06	1268904.79	466	366175.23	1270608.11
322	378539.88	1269041.45	467	366154.92	1270753.87
323	378575.64	1269128.41	468	366145.49	1270834.37
324	378606.52	1269207.39	469	366136.13	1270928.37
325	378636.71	1269288.52	470	366125.42	1271067.76
326	378685.63	1269429.45	471	366121.31	1271141.17
327	378712.64	1269513.22	472	366075.71	1271140.16
328	378651.61	1269530.57	473	366021.30	1271138.95
329	378616.41	1269540.57	474	366025.51	1271063.20
330	378593.04	1269467.89	475	366036.62	1270918.49
331	378544.97	1269328.79	476	366044.97	1270834.10
332	378516.82	1269252.78	477	366054.89	1270748.10
333	378482.49	1269164.78	478	366075.29	1270600.33
334	378450.60	1269087.03	479	366090.24	1270507.50
335	378391.76	1268952.14	480	366105.18	1270424.02
336	378357.74	1268878.57	481	366121.82	1270339.07
337	378316.60	1268793.54	482	366153.74	1270193.35
338	378278.71	1268718.53	483	366175.93	1270101.98
339	378209.47	1268588.67	484	366197.38	1270019.93
340	378169.78	1268518.00	485	366220.63	1269936.55
341	378122.10	1268436.45	486	366263.89	1269793.79
342	378078.44	1268364.65	487	366293.18	1269704.44

Сектор 3.48					
Допустимая абсолютная высота от 215.0 м до 220.0 м					
№ п/п	МСК-12 зона 1		№ п/п	МСК-12 зона 1	
	X	Y		X	Y
	м	м		м	м
343	377999.22	1268240.62	488	366320.99	1269624.33
344	377954.11	1268173.28	489	366350.72	1269543.03
345	377900.18	1268095.73	490	366405.05	1269404.10
346	377851.02	1268027.58	491	366441.25	1269317.32
347	377762.31	1267910.14	492	366475.27	1269239.64
348	377712.06	1267846.55	493	366511.28	1269160.92
349	377652.21	1267773.47	494	366576.34	1269026.68
350	377597.86	1267709.38	495	366619.25	1268943.02
351	377500.21	1267599.27	496	366659.25	1268868.24
352	377445.12	1267539.82	497	366701.33	1268792.59
353	377379.72	1267471.66	498	366776.72	1268663.87
354	377320.51	1267412.04	499	366826.06	1268583.83
355	377214.52	1267309.92	500	366871.81	1268512.42
356	377154.94	1267254.98	501	366919.69	1268440.31
357	377084.39	1267192.16	502	367004.95	1268317.90
358	377020.68	1267137.36	503	367060.42	1268241.97
359	376907.01	1267043.88	504	367111.63	1268174.38
360	376843.30	1266993.78	505	367165.02	1268106.24
361	376768.04	1266936.69	506	367259.62	1267990.90
362	376700.23	1266887.06	507	367320.87	1267919.56
363	376579.58	1266802.79	508	367377.23	1267856.19
364	376512.13	1266757.84	509	367435.80	1267792.46
365	376432.63	1266706.83	510	367539.16	1267684.89
366	376361.13	1266662.67	511	367605.82	1267618.58
367	376234.24	1266588.12	512	367666.97	1267559.82
368	376163.47	1266548.61	513	367730.37	1267500.88
369	376080.21	1266503.99	514	367841.85	1267401.76
370	376005.47	1266465.58	515	367913.50	1267340.88
371	375873.12	1266401.22	516	367979.08	1267287.10
372	375799.47	1266367.38	517	368046.90	1267233.32
373	375712.97	1266329.43	518	368165.82	1267143.24
374	375635.45	1266297.01	519	368242.03	1267088.18
375	375501.84	1266244.49	520	368311.62	1267039.71
376	375422.38	1266215.26	521	368383.46	1266991.41
377	375333.16	1266184.22	522	368509.07	1266910.95
378	375253.33	1266157.98	523	368589.37	1266862.03
379	375112.54	1266115.11	524	368662.55	1266819.17
380	375034.51	1266093.21	525	368737.95	1266776.66
381	374943.13	1266069.26	526	368869.49	1266706.30
382	374861.49	1266049.36	527	368953.38	1266663.83
383	374717.77	1266017.67	528	369029.70	1266626.85
384	374638.25	1266001.96	529	369108.20	1266590.38
385	374545.28	1265985.26	530	369244.86	1266530.56
386	374462.33	1265971.82	531	369331.82	1266494.80
387	374316.57	1265951.51	532	369410.80	1266463.92
388	374236.07	1265942.08	533	369491.93	1266433.73
389	374142.07	1265932.72	534	369632.86	1266384.81
390	374058.32	1265925.84	535	369722.35	1266355.99

Сектор 3.48					
Допустимая абсолютная высота от 215.0 м до 220.0 м					
№ п/п	МСК-12 зона 1		№ п/п	МСК-12 зона 1	
	X	Y		X	Y
	м	м		м	м
391	373911.41	1265917.02	536	369803.51	1266331.40
392	373830.42	1265913.94	537	369886.76	1266307.66
393	373735.98	1265911.99	538	370031.09	1266269.95
394	373651.95	1265911.70	539	370122.57	1266248.24
395	373504.80	1265914.44	540	370205.42	1266230.10
396	373423.82	1265917.72	541	370290.27	1266212.97
397	373329.51	1265923.18	542	370437.11	1266186.70
398	373245.72	1265929.48	543	370530.02	1266172.23
399	373099.24	1265943.76	544	372964.22	1265859.54
400	373017.17	1265953.58	545	373081.50	1265845.15
401	370543.64	1266271.30	546	373229.95	1265830.48
402	370460.60	1266284.16	547	373323.71	1265823.35
403	370315.69	1266309.88	548	373408.37	1265818.39
404	370236.21	1266325.79	549	373494.85	1265814.74
405	370143.92	1266345.94	550	373644.00	1265811.77
406	370062.15	1266365.27	551	373738.02	1265812.01
407	369919.71	1266402.28	552	373822.81	1265813.71
408	369841.73	1266424.38	553	373909.32	1265816.86
409	369751.30	1266451.71	554	374058.24	1265825.59
410	369671.30	1266477.40	555	374151.95	1265833.21
411	369532.20	1266525.47	556	374236.34	1265841.56
412	369456.19	1266553.62	557	374322.34	1265851.48
413	369368.19	1266587.95	558	374470.11	1265871.88
414	369290.44	1266619.84	559	374562.94	1265886.83
415	369155.55	1266678.68	560	374646.42	1265901.77
416	369081.98	1266712.70	561	374731.37	1265918.41
417	368996.95	1266753.84	562	374877.09	1265950.33
418	368921.94	1266791.73	563	374968.46	1265972.52
419	368792.08	1266860.97	564	375050.51	1265993.97
420	368721.41	1266900.66	565	375133.89	1266017.22
421	368639.86	1266948.34	566	375276.65	1266060.48
422	368568.06	1266992.00	567	375366.00	1266089.77
423	368444.03	1267071.22	568	375446.11	1266117.58
424	368376.69	1267116.33	569	375533.04	1266149.39
425	368299.14	1267170.26	570	375618.92	1266182.56
426	368230.99	1267219.42	571	375753.12	1266237.84
427	368113.55	1267308.13	572	375830.80	1266271.86
428	368049.96	1267358.38	573	375909.52	1266307.87
429	367976.88	1267418.23	574	376043.76	1266372.93
430	367912.79	1267472.58	575	376127.42	1266415.84
431	367802.68	1267570.23	576	376202.20	1266455.84
432	367743.23	1267625.32	577	376277.85	1266497.92
433	367675.07	1267690.72	578	376406.57	1266573.31
434	367615.45	1267749.93	579	376486.61	1266622.65
435	367513.33	1267855.92	580	376558.02	1266668.40
436	367458.39	1267915.50	581	376630.13	1266716.28
437	367395.57	1267986.05	582	376752.54	1266801.54
438	367340.77	1268049.76	583	376828.47	1266857.01

Сектор 3.48					
Допустимая абсолютная высота от 215.0 м до 220.0 м					
№ п/п	МСК-12 зона 1		№ п/п	МСК-12 зона 1	
	X	Y		X	Y
	м	м		м	м
439	367247.29	1268163.43	584	376896.06	1266908.22
440	367197.19	1268227.14	585	376964.20	1266961.61
441	367140.10	1268302.40	586	377079.54	1267056.21
442	367090.47	1268370.21	587	377150.88	1267117.46
443	367006.20	1268490.86	588	377214.25	1267173.82
444	366961.25	1268558.31	301	377277.98	1267232.39
445	366910.24	1268637.81	-	-	-

Сектор 3.49					
Допустимая абсолютная высота от 220.0 м до 225.0 м					
№ п/п	МСК-12 зона 1		№ п/п	МСК-12 зона 1	
	X	Y		X	Y
	м	м		м	м
Контур 3.49.1					
1	363610.61	1271371.28	4	363300.65	1271410.99
2	363864.73	1273355.08	1	363610.61	1271371.28
3	363554.77	1273394.78	-	-	-
Контур 3.49.2					
5	366085.43	1272790.07	9	365919.40	1273068.00
6	366113.95	1273012.70	10	365890.23	1272840.34
7	366063.69	1273026.98	11	366000.59	1272811.92
8	365967.47	1273054.34	5	366085.43	1272790.07
Контур 3.49.3					
12	365873.50	1271135.67	16	365671.30	1271131.19
13	365902.02	1271358.29	17	365721.26	1271132.30
14	365814.41	1271358.54	18	365821.27	1271134.52
15	365700.46	1271358.86	12	365873.50	1271135.67
Контур 3.49.4					
19	381400.37	1269092.46	22	381090.41	1269132.16
20	381654.49	1271076.25	19	381400.37	1269092.46
21	381344.53	1271115.95	-	-	-
Контур 3.49.5					
23	379047.50	1271348.76	183	366671.94	1274146.52
24	379043.29	1271425.26	184	366628.24	1274071.75
25	379031.31	1271580.97	185	366586.57	1273997.71
26	379022.72	1271667.14	186	366552.12	1273934.33
27	379012.91	1271751.53	187	366510.56	1273855.22
28	379003.53	1271823.06	188	366470.33	1273775.42
29	378990.66	1271911.49	189	366432.63	1273697.46
30	378976.30	1271999.69	190	366396.90	1273620.38
31	378960.97	1272084.92	191	366367.53	1273554.49
32	378944.57	1272168.29	192	366332.30	1273472.36
33	378929.61	1272238.86	193	366298.45	1273389.66
34	378909.83	1272326.01	194	366266.99	1273308.97
35	378888.60	1272412.81	195	366237.41	1273229.33
36	378866.63	1272496.58	196	366213.30	1273161.34
37	378843.74	1272578.40	197	366184.63	1273076.70
38	378823.29	1272647.57	198	366159.92	1272999.63

Сектор 3.49					
Допустимая абсолютная высота от 220.0 м до 225.0 м					
№ п/п	МСК-12 зона 1		№ п/п	МСК-12 зона 1	
	Х	У		Х	У
	м	м		м	м
39	378796.74	1272732.90	199	366256.14	1272972.27
40	378768.76	1272817.78	200	366283.15	1273056.04
41	378740.28	1272899.56	201	366332.07	1273196.97
42	378711.05	1272979.33	202	366362.26	1273278.10
43	378685.23	1273046.69	203	366393.14	1273357.08
44	378652.06	1273129.67	204	366428.90	1273444.04
45	378617.51	1273212.09	205	366488.72	1273580.70
46	378582.71	1273291.39	206	366525.19	1273659.20
47	378547.30	1273368.62	207	366562.17	1273735.52
48	378516.28	1273433.74	208	366604.64	1273819.41
49	378476.71	1273513.87	209	366675.00	1273950.95
50	378435.80	1273593.32	210	366717.51	1274026.35
51	378394.88	1273669.64	211	366760.37	1274099.53
52	378353.52	1273743.86	212	366809.29	1274179.83
53	378317.48	1273806.35	213	366889.75	1274305.44
54	378271.75	1273883.12	214	366938.05	1274377.28
55	378224.73	1273959.12	215	366986.52	1274446.87
56	378177.95	1274032.00	216	367041.58	1274523.08
57	378130.90	1274102.74	217	367131.66	1274642.00
58	378090.07	1274162.21	218	367185.44	1274709.82
59	378038.45	1274235.16	219	367239.22	1274775.40
60	377985.61	1274307.23	220	367300.10	1274847.05
61	377933.26	1274376.21	221	367399.22	1274958.53
62	377880.80	1274443.05	222	367458.16	1275021.93
63	377835.43	1274499.13	223	367516.92	1275083.08
64	377778.25	1274567.80	224	367583.23	1275149.74
65	377719.92	1274635.51	225	367690.80	1275253.10
66	377662.32	1274700.17	226	367754.53	1275311.67
67	377604.78	1274762.68	227	367817.90	1275368.03
68	377555.15	1274815.03	228	367889.24	1275429.28
69	377492.75	1274879.01	229	367998.46	1275519.04
70	377429.29	1274941.93	230	368072.72	1275577.27
71	377366.79	1275001.87	231	368140.31	1275628.48
72	377304.52	1275059.68	232	368216.24	1275683.95
73	377250.94	1275107.97	233	368338.65	1275769.21
74	377183.72	1275166.85	234	368410.76	1275817.09
75	377115.52	1275224.60	235	368482.17	1275862.84
76	377048.51	1275279.45	236	368562.21	1275912.18
77	376981.90	1275332.20	237	368690.93	1275987.57
78	376924.69	1275376.14	238	368766.58	1276029.65
79	376853.05	1275429.56	239	368841.36	1276069.65
80	376780.53	1275481.78	240	368925.02	1276112.56
81	376709.42	1275531.21	241	369059.26	1276177.62
82	376638.88	1275578.56	242	369137.98	1276213.63
83	376578.40	1275617.88	243	369215.66	1276247.65
84	376502.79	1275665.52	244	369302.44	1276283.85
85	376426.40	1275711.89	245	369441.37	1276338.18
86	376351.63	1275755.59	246	369522.67	1276367.91

Сектор 3.49					
Допустимая абсолютная высота от 220.0 м до 225.0 м					
№ п/п	МСК-12 зона 1		№ п/п	МСК-12 зона 1	
	X	Y		X	Y
	м	м		м	м
87	376277.59	1275797.26	247	369602.78	1276395.72
88	376214.21	1275831.71	248	369692.13	1276425.01
89	376135.10	1275873.27	249	369834.89	1276468.27
90	376055.30	1275913.50	250	369918.27	1276491.52
91	375977.34	1275951.20	251	370000.32	1276512.97
92	375900.26	1275986.93	252	370091.69	1276535.16
93	375834.37	1276016.30	253	370237.41	1276567.08
94	375752.24	1276051.53	254	370322.36	1276583.72
95	375669.54	1276085.38	255	370405.84	1276598.66
96	375588.85	1276116.84	256	370498.67	1276613.61
97	375509.21	1276146.42	257	370646.44	1276634.01
98	375441.22	1276170.53	258	370732.44	1276643.93
99	375356.58	1276199.20	259	370816.83	1276652.28
100	375271.47	1276226.46	260	370910.54	1276659.90
101	375188.57	1276251.49	261	371059.46	1276668.63
102	375106.85	1276274.73	262	371145.97	1276671.78
103	375037.18	1276293.43	263	371230.76	1276673.48
104	374950.55	1276315.38	264	371324.78	1276673.72
105	374863.56	1276335.87	265	371473.93	1276670.75
106	374778.96	1276354.32	266	371560.41	1276667.10
107	374695.66	1276371.07	267	371645.07	1276662.14
108	374624.74	1276384.25	268	371738.83	1276655.01
109	374536.66	1276399.34	269	371887.28	1276640.34
110	374448.33	1276412.94	270	372004.56	1276625.95
111	371977.02	1276730.29	271	374438.76	1276313.26
112	371894.81	1276740.15	272	374531.67	1276298.79
113	371735.91	1276755.63	273	374678.51	1276272.52
114	371646.79	1276762.26	274	374763.36	1276255.39
115	371560.34	1276767.25	275	374846.21	1276237.25
116	371475.45	1276770.77	276	374937.69	1276215.54
117	371403.34	1276772.69	277	375082.02	1276177.83
118	371313.98	1276773.81	278	375165.27	1276154.09
119	371224.61	1276773.43	279	375246.43	1276129.50
120	371138.04	1276771.62	280	375335.92	1276100.68
121	371053.13	1276768.46	281	375476.85	1276051.76
122	370981.09	1276764.72	282	375557.98	1276021.57
123	370891.92	1276758.83	283	375636.96	1275990.69
124	370802.86	1276751.43	284	375723.92	1275954.93
125	370716.69	1276742.84	285	375860.58	1275895.11
126	370632.30	1276733.03	286	375939.08	1275858.64
127	370560.77	1276723.65	287	376015.40	1275821.66
128	370472.34	1276710.78	288	376099.29	1275779.19
129	370384.14	1276696.42	289	376230.83	1275708.83
130	370298.91	1276681.09	290	376306.23	1275666.32
131	370215.54	1276664.69	291	376379.41	1275623.46
132	370144.97	1276649.73	292	376459.71	1275574.54
133	370057.82	1276629.95	293	376585.32	1275494.08
134	369971.02	1276608.72	294	376657.16	1275445.78

Сектор 3.49					
Допустимая абсолютная высота от 220.0 м до 225.0 м					
№ п/п	МСК-12 зона 1		№ п/п	МСК-12 зона 1	
	Х	У		Х	У
	м	м		м	м
135	369887.25	1276586.75	295	376726.75	1275397.31
136	369805.43	1276563.86	296	376802.96	1275342.25
137	369736.26	1276543.41	297	376921.88	1275252.17
138	369650.93	1276516.86	298	376989.70	1275198.39
139	369566.05	1276488.88	299	377055.28	1275144.61
140	369484.27	1276460.40	300	377126.93	1275083.73
141	369404.50	1276431.17	301	377238.41	1274984.61
142	369337.14	1276405.35	302	377301.81	1274925.67
143	369254.16	1276372.18	303	377362.96	1274866.91
144	369171.74	1276337.63	304	377429.62	1274800.60
145	369092.44	1276302.83	305	377532.98	1274693.03
146	369015.21	1276267.42	306	377591.55	1274629.30
147	368950.09	1276236.40	307	377647.91	1274565.93
148	368869.96	1276196.83	308	377709.16	1274494.59
149	368790.51	1276155.92	309	377803.76	1274379.25
150	368714.19	1276115.00	310	377857.15	1274311.11
151	368639.97	1276073.64	311	377908.36	1274243.52
152	368577.48	1276037.60	312	377963.83	1274167.59
153	368500.71	1275991.87	313	378049.09	1274045.18
154	368424.71	1275944.85	314	378096.97	1273973.07
155	368351.83	1275898.07	315	378142.72	1273901.66
156	368281.09	1275851.02	316	378192.06	1273821.62
157	368221.62	1275810.19	317	378267.45	1273692.90
158	368148.67	1275758.57	318	378309.53	1273617.25
159	368076.60	1275705.73	319	378349.53	1273542.47
160	368007.62	1275653.38	320	378392.44	1273458.81
161	367935.35	1275596.62	321	378457.50	1273324.57
162	367816.03	1275498.37	322	378493.51	1273245.85
163	367748.32	1275440.04	323	378527.53	1273168.17
164	367683.66	1275382.44	324	378563.73	1273081.39
165	367621.15	1275324.90	325	378618.06	1272942.46
166	367568.80	1275275.27	326	378647.79	1272861.16
167	367504.82	1275212.87	327	378675.60	1272781.05
168	367441.90	1275149.41	328	378704.89	1272691.70
169	367381.96	1275086.91	329	378748.15	1272548.94
170	367324.15	1275024.64	330	378771.40	1272465.56
171	367275.86	1274971.06	331	378792.85	1272383.51
172	367216.98	1274903.84	332	378815.04	1272292.14
173	367159.23	1274835.64	333	378846.96	1272146.42
174	367104.38	1274768.63	334	378863.60	1272061.47
175	367051.63	1274702.02	335	378878.54	1271977.99
176	367007.69	1274644.81	336	378893.49	1271885.16
177	366954.27	1274573.17	337	378913.89	1271737.39
178	366902.05	1274500.65	338	378923.81	1271651.39
179	366852.62	1274429.54	339	378932.16	1271567.00
180	366805.27	1274359.00	340	378943.27	1271422.29
181	366765.95	1274298.52	341	378947.48	1271346.54
182	366718.31	1274222.91	23	379047.50	1271348.76

Сектор 3.49					
Допустимая абсолютная высота от 220.0 м до 225.0 м					
№ п/п	МСК-12 зона 1		№ п/п	МСК-12 зона 1	
	X	Y		X	Y
	м	м		м	м
Контур 3.49.6					
342	379040.69	1269419.96	346	378846.15	1269475.26
343	379069.76	1269646.89	347	378905.09	1269458.51
344	378954.77	1269677.02	348	379001.31	1269431.15
345	378874.64	1269697.66	342	379040.69	1269419.96
Контур 3.49.7					
349	377399.98	1267210.22	511	366263.89	1269793.79
350	377463.96	1267272.62	512	366220.63	1269936.55
351	377526.88	1267336.08	513	366197.38	1270019.93
352	377586.82	1267398.58	514	366175.93	1270101.98
353	377644.63	1267460.85	515	366153.74	1270193.35
354	377692.92	1267514.43	516	366121.82	1270339.07
355	377751.80	1267581.65	517	366105.18	1270424.02
356	377809.55	1267649.85	518	366090.24	1270507.50
357	377864.40	1267716.86	519	366075.29	1270600.33
358	377917.15	1267783.47	520	366054.89	1270748.10
359	377961.09	1267840.68	521	366044.97	1270834.10
360	378014.51	1267912.32	522	366036.62	1270918.49
361	378066.73	1267984.84	523	366025.51	1271063.20
362	378116.16	1268055.95	524	366021.30	1271138.95
363	378163.51	1268126.49	525	365921.28	1271136.73
364	378202.83	1268186.97	526	365925.49	1271060.23
365	378250.47	1268262.58	527	365937.47	1270904.52
366	378296.84	1268338.97	528	365946.06	1270818.35
367	378340.54	1268413.74	529	365955.87	1270733.96
368	378382.21	1268487.78	530	365965.25	1270662.43
369	378416.66	1268551.16	531	365978.12	1270574.00
370	378458.22	1268630.27	532	365992.48	1270485.80
371	378498.45	1268710.07	533	366007.81	1270400.57
372	378536.15	1268788.03	534	366024.21	1270317.20
373	378571.88	1268865.11	535	366039.17	1270246.63
374	378601.25	1268931.00	536	366058.95	1270159.48
375	378636.48	1269013.13	537	366080.18	1270072.68
376	378670.33	1269095.83	538	366102.15	1269988.91
377	378701.79	1269176.52	539	366125.04	1269907.09
378	378731.37	1269256.16	540	366145.49	1269837.92
379	378755.48	1269324.15	541	366172.04	1269752.59
380	378784.15	1269408.79	542	366200.02	1269667.71
381	378808.86	1269485.86	543	366228.50	1269585.93
382	378712.64	1269513.22	544	366257.73	1269506.16
383	378685.63	1269429.45	545	366283.55	1269438.80
384	378636.71	1269288.52	546	366316.72	1269355.82
385	378606.52	1269207.39	547	366351.27	1269273.40
386	378575.64	1269128.41	548	366386.07	1269194.10
387	378539.88	1269041.45	549	366421.48	1269116.87
388	378480.06	1268904.79	550	366452.50	1269051.75
389	378443.59	1268826.29	551	366492.07	1268971.62
390	378406.61	1268749.97	552	366532.98	1268892.17

Сектор 3.49					
Допустимая абсолютная высота от 220.0 м до 225.0 м					
№ п/п	МСК-12 зона 1		№ п/п	МСК-12 зона 1	
	Х	У		Х	У
	м	м		м	м
391	378364.14	1268666.08	553	366573.90	1268815.85
392	378293.78	1268534.54	554	366615.26	1268741.63
393	378251.27	1268459.14	555	366651.30	1268679.14
394	378208.41	1268385.96	556	366697.03	1268602.37
395	378159.49	1268305.66	557	366744.05	1268526.37
396	378079.03	1268180.05	558	366790.83	1268453.49
397	378030.73	1268108.21	559	366837.88	1268382.75
398	377982.26	1268038.62	560	366878.71	1268323.28
399	377927.20	1267962.41	561	366930.33	1268250.33
400	377837.12	1267843.49	562	366983.17	1268178.26
401	377783.34	1267775.67	563	367035.52	1268109.28
402	377729.56	1267710.09	564	367087.98	1268042.44
403	377668.68	1267638.44	565	367133.35	1267986.36
404	377569.56	1267526.96	566	367190.53	1267917.69
405	377510.62	1267463.56	567	367248.86	1267849.98
406	377451.86	1267402.41	568	367306.46	1267785.32
407	377385.55	1267335.75	569	367364.00	1267722.81
408	377277.98	1267232.39	570	367413.63	1267670.46
409	377214.25	1267173.82	571	367476.03	1267606.48
410	377150.88	1267117.46	572	367539.49	1267543.56
411	377079.54	1267056.21	573	367601.99	1267483.62
412	376964.20	1266961.61	574	367664.26	1267425.81
413	376896.06	1266908.22	575	367717.84	1267377.52
414	376828.47	1266857.01	576	367785.06	1267318.64
415	376752.54	1266801.54	577	367853.26	1267260.89
416	376630.13	1266716.28	578	367920.27	1267206.04
417	376558.02	1266668.40	579	367986.88	1267153.29
418	376486.61	1266622.65	580	368044.09	1267109.35
419	376406.57	1266573.31	581	368115.73	1267055.93
420	376277.85	1266497.92	582	368188.25	1267003.71
421	376202.20	1266455.84	583	368259.36	1266954.28
422	376127.42	1266415.84	584	368329.90	1266906.93
423	376043.76	1266372.93	585	368390.38	1266867.61
424	375909.52	1266307.87	586	368465.99	1266819.97
425	375830.80	1266271.86	587	368542.38	1266773.60
426	375753.12	1266237.84	588	368617.15	1266729.90
427	375618.92	1266182.56	589	368691.19	1266688.23
428	375533.04	1266149.39	590	368754.57	1266653.78
429	375446.11	1266117.58	591	368833.68	1266612.22
430	375366.00	1266089.77	592	368913.48	1266571.99
431	375276.65	1266060.48	593	368991.44	1266534.29
432	375133.89	1266017.22	594	369068.52	1266498.56
433	375050.51	1265993.97	595	369134.41	1266469.19
434	374968.46	1265972.52	596	369216.54	1266433.96
435	374877.09	1265950.33	597	369299.24	1266400.11
436	374731.37	1265918.41	598	369379.93	1266368.65
437	374646.42	1265901.77	599	369459.57	1266339.07
438	374562.94	1265886.83	600	369527.56	1266314.96

Сектор 3.49					
Допустимая абсолютная высота от 220.0 м до 225.0 м					
№ п/п	МСК-12 зона I		№ п/п	МСК-12 зона I	
	X	Y		X	Y
	М	М		М	М
439	374470.11	1265871.88	601	369612.20	1266286.29
440	374322.34	1265851.48	602	369697.31	1266259.03
441	374236.34	1265841.56	603	369780.21	1266234.00
442	374151.95	1265833.21	604	369861.93	1266210.76
443	374058.24	1265825.59	605	369931.60	1266192.06
444	373909.32	1265816.86	606	370018.23	1266170.11
445	373822.81	1265813.71	607	370105.22	1266149.62
446	373738.02	1265812.01	608	370189.82	1266131.17
447	373644.00	1265811.77	609	370273.12	1266114.42
448	373494.85	1265814.74	610	370344.04	1266101.24
449	373408.37	1265818.39	611	370432.12	1266086.15
450	373323.71	1265823.35	612	370520.45	1266072.55
451	373229.95	1265830.48	613	372991.76	1265755.20
452	373081.50	1265845.15	614	373072.14	1265745.56
453	372964.22	1265859.54	615	373143.87	1265737.98
454	370530.02	1266172.23	616	373232.87	1265729.86
455	370437.11	1266186.70	617	373321.99	1265723.23
456	370290.27	1266212.97	618	373408.44	1265718.24
457	370205.42	1266230.10	619	373493.33	1265714.72
458	370122.57	1266248.24	620	373565.44	1265712.80
459	370031.09	1266269.95	621	373654.80	1265711.68
460	369886.76	1266307.66	622	373744.17	1265712.06
461	369803.51	1266331.40	623	373830.74	1265713.87
462	369722.35	1266355.99	624	373915.65	1265717.03
463	369632.86	1266384.81	625	373987.69	1265720.77
464	369491.93	1266433.73	626	374076.86	1265726.66
465	369410.80	1266463.92	627	374165.92	1265734.06
466	369331.82	1266494.80	628	374252.09	1265742.65
467	369244.86	1266530.56	629	374336.48	1265752.46
468	369108.20	1266590.38	630	374408.01	1265761.84
469	369029.70	1266626.85	631	374496.44	1265774.71
470	368953.38	1266663.83	632	374584.64	1265789.07
471	368869.49	1266706.30	633	374669.87	1265804.40
472	368737.95	1266776.66	634	374753.24	1265820.80
473	368662.55	1266819.17	635	374823.81	1265835.76
474	368589.37	1266862.03	636	374910.96	1265855.54
475	368509.07	1266910.95	637	374997.76	1265876.77
476	368383.46	1266991.41	638	375081.53	1265898.74
477	368311.62	1267039.71	639	375163.35	1265921.63
478	368242.03	1267088.18	640	375232.52	1265942.08
479	368165.82	1267143.24	641	375317.85	1265968.63
480	368046.90	1267233.32	642	375402.73	1265996.61
481	367979.08	1267287.10	643	375484.51	1266025.09
482	367913.50	1267340.88	644	375544.48	1266047.04
483	367841.85	1267401.76	645	375546.52	1266047.79
484	367730.37	1267500.88	646	375562.52	1266053.67
485	367666.97	1267559.82	647	375631.64	1266080.14
486	367605.82	1267618.58	648	375714.62	1266113.31

Сектор 3.49					
Допустимая абсолютная высота от 220.0 м до 225.0 м					
№ п/п	МСК-12 зона 1		№ п/п	МСК-12 зона 1	
	X	Y		X	Y
	м	м		м	м
487	367539.16	1267684.89	649	375797.04	1266147.86
488	367435.80	1267792.46	650	375876.34	1266182.66
489	367377.23	1267856.19	651	375953.57	1266218.07
490	367320.87	1267919.56	652	376018.69	1266249.09
491	367259.62	1267990.90	653	376098.82	1266288.66
492	367165.02	1268106.24	654	376178.27	1266329.57
493	367111.63	1268174.38	655	376254.59	1266370.49
494	367060.42	1268241.97	656	376328.81	1266411.85
495	367004.95	1268317.90	657	376391.30	1266447.89
496	366919.69	1268440.31	658	376468.07	1266493.62
497	366871.81	1268512.42	659	376544.07	1266540.64
498	366826.06	1268583.83	660	376616.95	1266587.42
499	366776.72	1268663.87	661	376687.69	1266634.47
500	366701.33	1268792.59	662	376747.16	1266675.30
501	366659.25	1268868.24	663	376820.11	1266726.92
502	366619.25	1268943.02	664	376892.18	1266779.76
503	366576.34	1269026.68	665	376961.16	1266832.11
504	366511.28	1269160.92	666	377028.00	1266884.57
505	366475.27	1269239.64	667	377084.08	1266929.94
506	366441.25	1269317.32	668	377152.75	1266987.12
507	366405.05	1269404.10	669	377220.46	1267045.45
508	366350.72	1269543.03	670	377285.12	1267103.05
509	366320.99	1269624.33	671	377347.63	1267160.59
510	366293.18	1269704.44	349	377399.98	1267210.22
Контур 3.49.8					
672	379259.32	1271126.66	676	379086.25	1271349.62
673	379288.45	1271354.10	677	379057.77	1271127.22
674	379247.52	1271353.19	678	379140.51	1271126.99
675	379147.51	1271350.97	672	379259.32	1271126.66

Сектор 3.50					
Допустимая абсолютная высота от 225.0 м до 230.0 м					
№ п/п	МСК-12 зона 1		№ п/п	МСК-12 зона 1	
	X	Y		X	Y
	м	м		м	м
Контур 3.50.1					
1	363300.65	1271410.99	4	362990.69	1271450.70
2	363554.77	1273394.78	1	363300.65	1271410.99
3	363244.81	1273434.49	-	-	-
Контур 3.50.2					
5	365890.23	1272840.34	9	365724.85	1273123.31
6	365919.40	1273068.00	10	365695.04	1272890.60
7	365871.24	1273081.69	11	365695.58	1272890.46
8	365775.02	1273109.05	5	365890.23	1272840.34
Контур 3.50.3					
12	365671.30	1271131.19	16	365469.09	1271126.71
13	365700.46	1271358.86	17	365521.23	1271127.86
14	365499.46	1271359.42	18	365621.25	1271130.08

15	365498.90	1271359.42	12	365671.30	1271131.19
Контур 3.50.4					
19	381710.33	1269052.75	22	381400.37	1269092.46
20	381964.45	1271036.54	19	381710.33	1269052.75
21	381654.49	1271076.25	-	-	-
Контур 3.50.5					
23	379147.51	1271350.97	202	366159.92	1272999.63
24	379143.01	1271432.87	203	366184.63	1273076.70
25	379132.03	1271576.88	204	366213.30	1273161.34
26	379122.77	1271671.72	205	366237.41	1273229.33
27	379112.16	1271763.77	206	366266.99	1273308.97
28	379102.24	1271839.35	207	366298.45	1273389.66
29	379089.03	1271929.74	208	366332.30	1273472.36
30	379077.02	1272003.52	209	366367.53	1273554.49
31	379060.36	1272097.34	210	366396.90	1273620.38
32	379042.56	1272188.28	211	366432.63	1273697.46
33	379026.73	1272262.84	212	366470.33	1273775.42
34	379006.47	1272351.92	213	366510.56	1273855.22
35	378988.71	1272424.53	214	366552.12	1273934.33
36	378964.74	1272516.76	215	366586.57	1273997.71
37	378939.86	1272606.02	216	366628.24	1274071.75
38	378918.23	1272679.10	217	366671.94	1274146.52
39	378891.04	1272766.32	218	366718.31	1274222.91
40	378867.64	1272837.32	219	366765.95	1274298.52
41	378836.50	1272927.37	220	366805.27	1274359.00
42	378804.70	1273014.41	221	366852.62	1274429.54
43	378777.40	1273085.57	222	366902.05	1274500.65
44	378743.46	1273170.38	223	366954.27	1274573.17
45	378714.56	1273239.33	224	367007.69	1274644.81
46	378676.45	1273326.67	225	367051.63	1274702.02
47	378637.92	1273410.93	226	367104.38	1274768.63
48	378605.12	1273479.74	227	367159.23	1274835.64
49	378564.63	1273561.63	228	367216.98	1274903.84
50	378530.41	1273628.09	229	367275.86	1274971.06
51	378485.56	1273712.17	230	367324.15	1275024.64
52	378440.53	1273793.15	231	367381.96	1275086.91
53	378402.44	1273859.17	232	367441.90	1275149.41
54	378355.65	1273937.63	233	367504.82	1275212.87
55	378316.32	1274001.20	234	367568.80	1275275.27
56	378265.02	1274081.50	235	367621.15	1275324.90
57	378213.77	1274158.71	236	367683.66	1275382.44
58	378170.62	1274221.54	237	367748.32	1275440.04
59	378117.81	1274296.08	238	367816.03	1275498.37
60	378073.62	1274356.37	239	367935.35	1275596.62
61	378016.18	1274432.40	240	368007.62	1275653.38
62	377959.03	1274505.34	241	368076.60	1275705.73
63	377911.08	1274564.59	242	368148.67	1275758.57
64	377852.59	1274634.76	243	368221.62	1275810.19
65	377803.80	1274691.40	244	368281.09	1275851.02
66	377740.57	1274762.69	245	368351.83	1275898.07
67	377677.88	1274830.93	246	368424.71	1275944.85
68	377625.43	1274886.23	247	368500.71	1275991.87
69	377561.61	1274951.59	248	368577.48	1276037.60

70	377508.53	1275004.23	249	368639.97	1276073.64
71	377439.90	1275070.34	250	368714.19	1276115.00
72	377372.05	1275133.44	251	368790.51	1276155.92
73	377315.42	1275184.46	252	368869.96	1276196.83
74	377246.67	1275244.62	253	368950.09	1276236.40
75	377189.62	1275292.93	254	369015.21	1276267.42
76	377116.01	1275353.44	255	369092.44	1276302.83
77	377043.42	1275411.03	256	369171.74	1276337.63
78	376982.96	1275457.45	257	369254.16	1276372.18
79	376909.71	1275512.03	258	369337.14	1276405.35
80	376849.04	1275555.71	259	369404.50	1276431.17
81	376770.92	1275610.27	260	369484.27	1276460.40
82	376694.03	1275661.99	261	369566.05	1276488.88
83	376630.12	1275703.52	262	369650.93	1276516.86
84	376552.80	1275752.18	263	369736.26	1276543.41
85	376488.90	1275790.97	264	369805.43	1276563.86
86	376406.73	1275839.23	265	369887.25	1276586.75
87	376326.03	1275884.75	266	369971.02	1276608.72
88	376259.05	1275921.14	267	370057.82	1276629.95
89	376178.16	1275963.58	268	370144.97	1276649.73
90	376111.41	1275997.24	269	370215.54	1276664.69
91	376025.71	1276038.90	270	370298.91	1276681.09
92	375941.68	1276077.95	271	370384.14	1276696.42
93	375872.06	1276108.98	272	370472.34	1276710.78
94	375788.08	1276144.94	273	370560.77	1276723.65
95	375718.90	1276173.26	274	370632.30	1276733.03
96	375630.19	1276208.07	275	370716.69	1276742.84
97	375543.36	1276240.41	276	370802.86	1276751.43
98	375471.52	1276265.87	277	370891.92	1276758.83
99	375384.98	1276295.14	278	370981.09	1276764.72
100	375313.79	1276317.94	279	371053.13	1276768.46
101	375222.63	1276345.68	280	371138.04	1276771.62
102	375133.52	1276371.11	281	371224.61	1276773.43
103	375059.90	1276390.86	282	371313.98	1276773.81
104	374971.34	1276413.25	283	371403.34	1276772.69
105	374898.57	1276430.39	284	371475.45	1276770.77
106	374805.52	1276450.89	285	371560.34	1276767.25
107	374714.69	1276469.25	286	371646.79	1276762.26
108	374639.75	1276483.16	287	371735.91	1276755.63
109	374549.70	1276498.53	288	371894.81	1276740.15
110	374475.82	1276509.92	289	371977.02	1276730.29
111	374375.46	1276523.85	290	374448.33	1276412.94
112	371989.73	1276829.48	291	374536.66	1276399.34
113	371907.91	1276839.30	292	374624.74	1276384.25
114	371832.11	1276847.29	293	374695.66	1276371.07
115	371741.13	1276855.55	294	374778.96	1276354.32
116	371666.58	1276861.10	295	374863.56	1276335.87
117	371571.46	1276866.79	296	374950.55	1276315.38
118	371478.88	1276870.71	297	375037.18	1276293.43
119	371402.69	1276872.73	298	375106.85	1276274.73
120	371311.34	1276873.83	299	375188.57	1276251.49
121	371236.59	1276873.51	300	375271.47	1276226.46
122	371141.32	1276871.72	301	375356.58	1276199.20

123	371048.71	1276868.37	302	375441.22	1276170.53
124	370972.60	1276864.40	303	375509.21	1276146.42
125	370881.45	1276858.33	304	375588.85	1276116.84
126	370806.95	1276852.15	305	375669.54	1276085.38
127	370712.11	1276842.89	306	375752.24	1276051.53
128	370620.06	1276832.28	307	375834.37	1276016.30
129	370544.48	1276822.36	308	375900.26	1275986.93
130	370454.09	1276809.15	309	375977.34	1275951.20
131	370380.31	1276797.14	310	376055.30	1275913.50
132	370286.49	1276780.48	311	376135.10	1275873.27
133	370195.55	1276762.68	312	376214.21	1275831.71
134	370120.99	1276746.85	313	376277.59	1275797.26
135	370031.91	1276726.59	314	376351.63	1275755.59
136	369959.30	1276708.83	315	376426.40	1275711.89
137	369867.07	1276684.86	316	376502.79	1275665.52
138	369777.81	1276659.98	317	376578.40	1275617.88
139	369704.73	1276638.35	318	376638.88	1275578.56
140	369617.51	1276611.16	319	376709.42	1275531.21
141	369546.51	1276587.76	320	376780.53	1275481.78
142	369456.46	1276556.62	321	376853.05	1275429.56
143	369369.42	1276524.82	322	376924.69	1275376.14
144	369298.26	1276497.52	323	376981.90	1275332.20
145	369213.45	1276463.58	324	377048.51	1275279.45
146	369144.50	1276434.68	325	377115.52	1275224.60
147	369057.16	1276396.57	326	377183.72	1275166.85
148	368972.90	1276358.04	327	377250.94	1275107.97
149	368904.09	1276325.24	328	377304.52	1275059.68
150	368822.20	1276284.75	329	377366.79	1275001.87
151	368755.74	1276250.53	330	377429.29	1274941.93
152	368671.66	1276205.68	331	377492.75	1274879.01
153	368590.68	1276160.65	332	377555.15	1274815.03
154	368524.66	1276122.56	333	377604.78	1274762.68
155	368446.20	1276075.77	334	377662.32	1274700.17
156	368382.63	1276036.44	335	377719.92	1274635.51
157	368302.33	1275985.14	336	377778.25	1274567.80
158	368225.12	1275933.89	337	377835.43	1274499.13
159	368162.29	1275890.74	338	377880.80	1274443.05
160	368087.75	1275837.93	339	377933.26	1274376.21
161	368027.46	1275793.74	340	377985.61	1274307.23
162	367951.43	1275736.30	341	378038.45	1274235.16
163	367872.42	1275674.34	342	378090.07	1274162.21
164	367749.07	1275572.71	343	378130.90	1274102.74
165	367692.43	1275523.92	344	378177.95	1274032.00
166	367621.14	1275460.69	345	378224.73	1273959.12
167	367552.90	1275398.00	346	378271.75	1273883.12
168	367497.60	1275345.55	347	378317.48	1273806.35
169	367432.24	1275281.73	348	378353.52	1273743.86
170	367379.60	1275228.65	349	378394.88	1273669.64
171	367313.49	1275160.02	350	378435.80	1273593.32
172	367250.39	1275092.17	351	378476.71	1273513.87
173	367199.37	1275035.54	352	378516.28	1273433.74
174	367139.21	1274966.79	353	378547.30	1273368.62
175	367090.90	1274909.74	354	378582.71	1273291.39

176	367030.39	1274836.13	355	378617.51	1273212.09
177	366972.80	1274763.54	356	378652.06	1273129.67
178	366926.38	1274703.08	357	378685.23	1273046.69
179	366871.80	1274629.83	358	378711.05	1272979.33
180	366828.12	1274569.16	359	378740.28	1272899.56
181	366773.56	1274491.04	360	378768.76	1272817.78
182	366721.84	1274414.15	361	378796.74	1272732.90
183	366680.31	1274350.24	362	378823.29	1272647.57
184	366631.65	1274272.92	363	378843.74	1272578.40
185	366592.86	1274209.02	364	378866.63	1272496.58
186	366544.60	1274126.85	365	378888.60	1272412.81
187	366499.08	1274046.15	366	378909.83	1272326.01
188	366462.69	1273979.17	367	378929.61	1272238.86
189	366420.25	1273898.28	368	378944.57	1272168.29
190	366386.59	1273831.53	369	378960.97	1272084.92
191	366344.93	1273745.83	370	378976.30	1271999.69
192	366305.88	1273661.80	371	378990.66	1271911.49
193	366274.85	1273592.18	372	379003.53	1271823.06
194	366238.89	1273508.20	373	379012.91	1271751.53
195	366210.57	1273439.02	374	379022.72	1271667.14
196	366175.76	1273350.31	375	379031.31	1271580.97
197	366143.42	1273263.48	376	379043.29	1271425.26
198	366117.96	1273191.64	377	379047.50	1271348.76
199	366088.69	1273105.10	378	379086.25	1271349.62
200	366063.69	1273026.98	23	379147.51	1271350.97
201	366113.95	1273012.70	-	-	-
Контур 3.50.6					
379	379235.23	1269364.65	383	379040.69	1269419.96
380	379265.01	1269597.14	384	379097.54	1269403.80
381	379259.78	1269598.49	385	379193.76	1269376.44
382	379069.76	1269646.89	379	379235.23	1269364.65
Контур 3.50.7					
386	379460.87	1271126.10	390	379288.45	1271354.10
387	379490.65	1271358.58	391	379259.32	1271126.66
388	379447.55	1271357.63	392	379455.46	1271126.11
389	379347.53	1271355.41	386	379460.87	1271126.10
Контур 3.50.8					
393	377471.18	1267139.94	575	366697.03	1268602.37
394	377536.54	1267203.76	576	366651.30	1268679.14
395	377589.18	1267256.84	577	366615.26	1268741.63
396	377655.29	1267325.47	578	366573.90	1268815.85
397	377718.39	1267393.32	579	366532.98	1268892.17
398	377769.41	1267449.95	580	366492.07	1268971.62
399	377829.57	1267518.70	581	366452.50	1269051.75
400	377877.88	1267575.75	582	366421.48	1269116.87
401	377938.39	1267649.36	583	366386.07	1269194.10
402	377995.98	1267721.95	584	366351.27	1269273.40
403	378042.40	1267782.41	585	366316.72	1269355.82
404	378096.98	1267855.66	586	366283.55	1269438.80
405	378140.66	1267916.33	587	366257.73	1269506.16
406	378195.22	1267994.45	588	366228.50	1269585.93
407	378246.94	1268071.34	589	366200.02	1269667.71
408	378288.47	1268135.25	590	366172.04	1269752.59

409	378337.13	1268212.57	591	366145.49	1269837.92
410	378375.92	1268276.47	592	366125.04	1269907.09
411	378424.18	1268358.64	593	366102.15	1269988.91
412	378469.70	1268439.34	594	366080.18	1270072.68
413	378506.09	1268506.32	595	366058.95	1270159.48
414	378548.53	1268587.21	596	366039.17	1270246.63
415	378582.19	1268653.96	597	366024.21	1270317.20
416	378623.85	1268739.66	598	366007.81	1270400.57
417	378662.90	1268823.69	599	365992.48	1270485.80
418	378693.93	1268893.31	600	365978.12	1270574.00
419	378729.89	1268977.29	601	365965.25	1270662.43
420	378758.21	1269046.47	602	365955.87	1270733.96
421	378793.02	1269135.18	603	365946.06	1270818.35
422	378825.36	1269222.01	604	365937.47	1270904.52
423	378850.82	1269293.85	605	365925.49	1271060.23
424	378880.09	1269380.39	606	365921.28	1271136.73
425	378905.09	1269458.51	607	365873.50	1271135.67
426	378846.15	1269475.26	608	365821.27	1271134.52
427	378808.86	1269485.86	609	365825.77	1271052.62
428	378784.15	1269408.79	610	365836.75	1270908.61
429	378755.48	1269324.15	611	365846.01	1270813.77
430	378731.37	1269256.16	612	365856.62	1270721.72
431	378701.79	1269176.52	613	365866.54	1270646.14
432	378670.33	1269095.83	614	365879.75	1270555.75
433	378636.48	1269013.13	615	365891.76	1270481.97
434	378601.25	1268931.00	616	365908.42	1270388.15
435	378571.88	1268865.11	617	365926.22	1270297.21
436	378536.15	1268788.03	618	365942.05	1270222.65
437	378498.45	1268710.07	619	365962.31	1270133.57
438	378458.22	1268630.27	620	365980.07	1270060.96
439	378416.66	1268551.16	621	366004.04	1269968.73
440	378382.21	1268487.78	622	366028.92	1269879.47
441	378340.54	1268413.74	623	366050.55	1269806.39
442	378296.84	1268338.97	624	366077.74	1269719.17
443	378250.47	1268262.58	625	366101.14	1269648.17
444	378202.83	1268186.97	626	366132.28	1269558.12
445	378163.51	1268126.49	627	366164.08	1269471.08
446	378116.16	1268055.95	628	366191.38	1269399.92
447	378066.73	1267984.84	629	366225.32	1269315.11
448	378014.51	1267912.32	630	366254.22	1269246.16
449	377961.09	1267840.68	631	366292.33	1269158.82
450	377917.15	1267783.47	632	366330.86	1269074.56
451	377864.40	1267716.86	633	366363.66	1269005.75
452	377809.55	1267649.85	634	366404.15	1268923.86
453	377751.80	1267581.65	635	366438.37	1268857.40
454	377692.92	1267514.43	636	366483.22	1268773.32
455	377644.63	1267460.85	637	366528.25	1268692.34
456	377586.82	1267398.58	638	366566.34	1268626.32
457	377526.88	1267336.08	639	366613.13	1268547.86
458	377463.96	1267272.62	640	366652.46	1268484.29
459	377399.98	1267210.22	641	366703.76	1268403.99
460	377347.63	1267160.59	642	366755.01	1268326.78
461	377285.12	1267103.05	643	366798.16	1268263.95

462	377220.46	1267045.45	644	366850.97	1268189.41
463	377152.75	1266987.12	645	366895.16	1268129.12
464	377084.08	1266929.94	646	366952.60	1268053.09
465	377028.00	1266884.57	647	367009.75	1267980.15
466	376961.16	1266832.11	648	367057.70	1267920.90
467	376892.18	1266779.76	649	367116.19	1267850.73
468	376820.11	1266726.92	650	367164.98	1267794.09
469	376747.16	1266675.30	651	367228.21	1267722.80
470	376687.69	1266634.47	652	367290.90	1267654.56
471	376616.95	1266587.42	653	367343.35	1267599.26
472	376544.07	1266540.64	654	367407.17	1267533.90
473	376468.07	1266493.62	655	367460.25	1267481.26
474	376391.30	1266447.89	656	367528.88	1267415.15
475	376328.81	1266411.85	657	367596.73	1267352.05
476	376254.59	1266370.49	658	367653.36	1267301.03
477	376178.27	1266329.57	659	367722.11	1267240.87
478	376098.82	1266288.66	660	367779.16	1267192.56
479	376018.69	1266249.09	661	367852.77	1267132.05
480	375953.57	1266218.07	662	367925.36	1267074.46
481	375876.34	1266182.66	663	367985.82	1267028.04
482	375797.04	1266147.86	664	368059.07	1266973.46
483	375714.62	1266113.31	665	368119.74	1266929.78
484	375631.64	1266080.14	666	368197.86	1266875.22
485	375562.52	1266053.67	667	368274.75	1266823.50
486	375546.52	1266047.79	668	368338.66	1266781.97
487	375544.48	1266047.04	669	368415.98	1266733.31
488	375484.51	1266025.09	670	368479.88	1266694.52
489	375402.73	1265996.61	671	368562.05	1266646.26
490	375317.85	1265968.63	672	368642.75	1266600.74
491	375232.52	1265942.08	673	368709.73	1266564.35
492	375163.35	1265921.63	674	368790.62	1266521.91
493	375081.53	1265898.74	675	368857.37	1266488.25
494	374997.76	1265876.77	676	368943.07	1266446.59
495	374910.96	1265855.54	677	369027.10	1266407.54
496	374823.81	1265835.76	678	369096.72	1266376.51
497	374753.24	1265820.80	679	369180.70	1266340.55
498	374669.87	1265804.40	680	369249.88	1266312.23
499	374584.64	1265789.07	681	369338.59	1266277.42
500	374496.44	1265774.71	682	369425.42	1266245.08
501	374408.01	1265761.84	683	369497.26	1266219.62
502	374336.48	1265752.46	684	369583.80	1266190.35
503	374252.09	1265742.65	685	369654.99	1266167.55
504	374165.92	1265734.06	686	369746.15	1266139.81
505	374076.86	1265726.66	687	369835.26	1266114.38
506	373987.69	1265720.77	688	369908.88	1266094.63
507	373915.65	1265717.03	689	369997.44	1266072.24
508	373830.74	1265713.87	690	370070.21	1266055.10
509	373744.17	1265712.06	691	370163.26	1266034.60
510	373654.80	1265711.68	692	370254.09	1266016.24
511	373565.44	1265712.80	693	370329.03	1266002.33
512	373493.33	1265714.72	694	370419.08	1265986.96
513	373408.44	1265718.24	695	370492.96	1265975.57
514	373321.99	1265723.23	696	370593.32	1265961.64

515	373232.87	1265729.86	697	372979.05	1265656.01
516	373143.87	1265737.98	698	373060.87	1265646.19
517	373072.14	1265745.56	699	373136.67	1265638.20
518	372991.76	1265755.20	700	373227.65	1265629.94
519	370520.45	1266072.55	701	373302.20	1265624.39
520	370432.12	1266086.15	702	373397.32	1265618.70
521	370344.04	1266101.24	703	373489.90	1265614.78
522	370273.12	1266114.42	704	373566.09	1265612.76
523	370189.82	1266131.17	705	373657.44	1265611.66
524	370105.22	1266149.62	706	373732.19	1265611.98
525	370018.23	1266170.11	707	373827.46	1265613.77
526	369931.60	1266192.06	708	373920.07	1265617.12
527	369861.93	1266210.76	709	373996.18	1265621.09
528	369780.21	1266234.00	710	374087.33	1265627.16
529	369697.31	1266259.03	711	374161.83	1265633.34
530	369612.20	1266286.29	712	374256.67	1265642.60
531	369527.56	1266314.96	713	374348.72	1265653.21
532	369459.57	1266339.07	714	374424.30	1265663.13
533	369379.93	1266368.65	715	374514.69	1265676.34
534	369299.24	1266400.11	716	374588.47	1265688.35
535	369216.54	1266433.96	717	374682.29	1265705.01
536	369134.41	1266469.19	718	374773.23	1265722.81
537	369068.52	1266498.56	719	374847.79	1265738.64
538	368991.44	1266534.29	720	374936.87	1265758.90
539	368913.48	1266571.99	721	375009.48	1265776.66
540	368833.68	1266612.22	722	375101.71	1265800.63
541	368754.57	1266653.78	723	375190.97	1265825.51
542	368691.19	1266688.23	724	375264.05	1265847.14
543	368617.15	1266729.90	725	375351.27	1265874.33
544	368542.38	1266773.60	726	375422.27	1265897.73
545	368465.99	1266819.97	727	375512.32	1265928.87
546	368390.38	1266867.61	728	375531.64	1265935.78
547	368329.90	1266906.93	729	375599.36	1265960.67
548	368259.36	1266954.28	730	375670.52	1265987.97
549	368188.25	1267003.71	731	375755.33	1266021.91
550	368115.73	1267055.93	732	375824.28	1266050.81
551	368044.09	1267109.35	733	375911.62	1266088.92
552	367986.88	1267153.29	734	375995.88	1266127.45
553	367920.27	1267206.04	735	376064.69	1266160.25
554	367853.26	1267260.89	736	376146.58	1266200.74
555	367785.06	1267318.64	737	376213.04	1266234.96
556	367717.84	1267377.52	738	376297.12	1266279.81
557	367664.26	1267425.81	739	376378.10	1266324.84
558	367601.99	1267483.62	740	376444.12	1266362.93
559	367539.49	1267543.56	741	376522.58	1266409.72
560	367476.03	1267606.48	742	376586.15	1266449.05
561	367413.63	1267670.46	743	376666.45	1266500.35
562	367364.00	1267722.81	744	376743.66	1266551.60
563	367306.46	1267785.32	745	376806.49	1266594.75
564	367248.86	1267849.98	746	376881.03	1266647.56
565	367190.53	1267917.69	747	376941.32	1266691.75
566	367133.35	1267986.36	748	377017.35	1266749.19
567	367087.98	1268042.44	749	377090.29	1266806.34

568	367035.52	1268109.28	750	377149.54	1266854.29
569	366983.17	1268178.26	751	377219.71	1266912.78
570	366930.33	1268250.33	752	377276.35	1266961.57
571	366878.71	1268323.28	753	377347.64	1267024.80
572	366837.88	1268382.75	754	377415.88	1267087.49
573	366790.83	1268453.49	393	377471.18	1267139.94
574	366744.05	1268526.37	-	-	-
Сектор 3.51					
Допустимая абсолютная высота от 230.0 м до 235.0 м					
№ п/п	МСК-12 зона 1		№ п/п	МСК-12 зона 1	
	X	Y		X	Y
	м	м		м	м
Контур 3.51.1					
1	362990.69	1271450.70	4	362680.73	1271490.40
2	363244.81	1273434.49	1	362990.69	1271450.70
3	362934.85	1273474.19	-	-	-
Контур 3.51.2					
5	365695.04	1272890.60	9	365561.98	1273169.61
6	365724.85	1273123.31	10	365530.30	1273178.62
7	365678.79	1273136.40	11	365499.84	1272940.86
8	365582.57	1273163.76	5	365695.04	1272890.60
Контур 3.51.3					
12	365469.09	1271126.71	16	365299.80	1271122.95
13	365498.90	1271359.42	17	365321.21	1271123.43
14	365297.34	1271359.98	18	365421.22	1271125.64
15	365266.88	1271122.22	12	365469.09	1271126.71
Контур 3.51.4					
19	382020.29	1269013.05	22	381710.33	1269052.75
20	382274.41	1270996.84	19	382020.29	1269013.05
21	381964.45	1271036.54	-	-	-
Контур 3.51.5					
23	379247.52	1271353.19	185	366721.84	1274414.15
24	379243.09	1271434.68	186	366773.56	1274491.04
25	379237.88	1271510.47	187	366828.12	1274569.16
26	379230.31	1271601.09	188	366871.80	1274629.83
27	379222.25	1271681.88	189	366926.38	1274703.08
28	379211.39	1271776.21	190	366972.80	1274763.54
29	379187.76	1271945.62	191	367030.39	1274836.13
30	379173.10	1272035.36	192	367090.90	1274909.74
31	379158.73	1272115.28	193	367139.21	1274966.79
32	379140.50	1272208.46	194	367199.37	1275035.54
33	379103.65	1272375.49	195	367250.39	1275092.17
34	379082.00	1272463.81	196	367313.49	1275160.02
35	379061.40	1272542.36	197	367379.60	1275228.65
36	379035.92	1272633.82	198	367432.24	1275281.73
37	378986.08	1272797.45	199	367497.60	1275345.55
38	378957.56	1272883.80	200	367552.90	1275398.00
39	378930.86	1272960.48	201	367621.14	1275460.69
40	378898.28	1273049.66	202	367692.43	1275523.92
41	378835.76	1273208.87	203	367749.07	1275572.71
42	378800.55	1273292.72	204	367872.42	1275674.34
43	378767.92	1273367.07	205	367951.43	1275736.30
44	378728.44	1273453.43	206	368027.46	1275793.74

45	378653.62	1273607.24	207	368087.75	1275837.93
46	378611.94	1273688.06	208	368162.29	1275890.74
47	378573.58	1273759.63	209	368225.12	1275933.89
48	378527.45	1273842.62	210	368302.33	1275985.14
49	378440.79	1273990.08	211	368382.63	1276036.44
50	378392.90	1274067.39	212	368446.20	1276075.77
51	378349.04	1274135.72	213	368524.66	1276122.56
52	378296.54	1274214.84	214	368590.68	1276160.65
53	378198.58	1274355.05	215	368671.66	1276205.68
54	378144.77	1274428.36	216	368755.74	1276250.53
55	378095.69	1274493.04	217	368822.20	1276284.75
56	378037.14	1274567.80	218	368904.09	1276325.24
57	377928.48	1274699.89	219	368972.90	1276358.04
58	377869.08	1274768.75	220	369057.16	1276396.57
59	377815.08	1274829.38	221	369144.50	1276434.68
60	377750.84	1274899.31	222	369213.45	1276463.58
61	377632.15	1275022.47	223	369298.26	1276497.52
62	377567.54	1275086.47	224	369369.42	1276524.82
63	377508.94	1275142.67	225	369456.46	1276556.62
64	377439.42	1275207.34	226	369546.51	1276587.76
65	377311.43	1275320.81	227	369617.51	1276611.16
66	377242.00	1275379.54	228	369704.73	1276638.35
67	377179.17	1275430.97	229	369777.81	1276659.98
68	377104.79	1275489.99	230	369867.07	1276684.86
69	376968.29	1275593.07	231	369959.30	1276708.83
70	376894.47	1275646.17	232	370031.91	1276726.59
71	376827.80	1275692.51	233	370120.99	1276746.85
72	376749.02	1275745.52	234	370195.55	1276762.68
73	376604.85	1275837.57	235	370286.49	1276780.48
74	376527.09	1275884.71	236	370380.31	1276797.14
75	376456.98	1275925.68	237	370454.09	1276809.15
76	376374.29	1275972.34	238	370544.48	1276822.36
77	376223.35	1276052.79	239	370620.06	1276832.28
78	376142.12	1276093.69	240	370712.11	1276842.89
79	376069.02	1276129.03	241	370806.95	1276852.15
80	375982.92	1276169.06	242	370881.45	1276858.33
81	375826.13	1276237.42	243	370972.60	1276864.40
82	375741.95	1276271.82	244	371048.71	1276868.37
83	375666.30	1276301.32	245	371141.32	1276871.72
84	375577.33	1276334.47	246	371236.59	1276873.51
85	375415.65	1276390.32	247	371311.34	1276873.83
86	375329.03	1276418.00	248	371402.69	1276872.73
87	375251.30	1276441.48	249	371478.88	1276870.71
88	375160.00	1276467.54	250	371571.46	1276866.79
89	374994.45	1276510.54	251	371666.58	1276861.10
90	374905.92	1276531.34	252	371741.13	1276855.55
91	374826.59	1276548.65	253	371832.11	1276847.29
92	374733.52	1276567.47	254	371907.91	1276839.30
93	374565.11	1276597.34	255	371989.73	1276829.48
94	374475.22	1276611.13	256	374375.46	1276523.85
95	372052.27	1276922.29	257	374475.82	1276509.92
96	371918.98	1276938.69	258	374549.70	1276498.53
97	371748.74	1276955.26	259	374639.75	1276483.16

98	371658.05	1276961.96	260	374714.69	1276469.25
99	371576.99	1276966.64	261	374805.52	1276450.89
100	371482.12	1276970.67	262	374898.57	1276430.39
101	371311.10	1276973.83	263	374971.34	1276413.25
102	371220.17	1276973.39	264	375059.90	1276390.86
103	371138.99	1276971.70	265	375133.52	1276371.11
104	371044.10	1276968.27	266	375222.63	1276345.68
105	370873.36	1276958.00	267	375313.79	1276317.94
106	370782.74	1276950.43	268	375384.98	1276295.14
107	370701.95	1276942.37	269	375471.52	1276265.87
108	370607.62	1276931.51	270	375543.36	1276240.41
109	370438.21	1276907.88	271	375630.19	1276208.07
110	370348.47	1276893.22	272	375718.90	1276173.26
111	370268.55	1276878.85	273	375788.08	1276144.94
112	370175.37	1276860.62	274	375872.06	1276108.98
113	370008.34	1276823.77	275	375941.68	1276077.95
114	369920.02	1276802.12	276	376025.71	1276038.90
115	369841.47	1276781.52	277	376111.41	1275997.24
116	369750.01	1276756.04	278	376178.16	1275963.58
117	369586.38	1276706.20	279	376259.05	1275921.14
118	369500.03	1276677.68	280	376326.03	1275884.75
119	369423.35	1276650.98	281	376406.73	1275839.23
120	369334.17	1276618.40	282	376488.90	1275790.97
121	369174.96	1276555.88	283	376552.80	1275752.18
122	369091.11	1276520.67	284	376630.12	1275703.52
123	369016.76	1276488.04	285	376694.03	1275661.99
124	368930.40	1276448.56	286	376770.92	1275610.27
125	368776.59	1276373.74	287	376849.04	1275555.71
126	368695.77	1276332.06	288	376909.71	1275512.03
127	368624.20	1276293.70	289	376982.96	1275457.45
128	368541.21	1276247.57	290	377043.42	1275411.03
129	368393.75	1276160.91	291	377116.01	1275353.44
130	368316.44	1276113.02	292	377189.62	1275292.93
131	368248.11	1276069.16	293	377246.67	1275244.62
132	368168.99	1276016.66	294	377315.42	1275184.46
133	368028.78	1275918.70	295	377372.05	1275133.44
134	367955.47	1275864.89	296	377439.90	1275070.34
135	367890.79	1275815.81	297	377508.53	1275004.23
136	367809.74	1275752.26	298	377561.61	1274951.59
137	367683.94	1275648.60	299	377625.43	1274886.23
138	367615.08	1275589.20	300	377677.88	1274830.93
139	367554.45	1275535.20	301	377740.57	1274762.69
140	367484.52	1275470.96	302	377803.80	1274691.40
141	367361.36	1275352.27	303	377852.59	1274634.76
142	367297.36	1275287.66	304	377911.08	1274564.59
143	367241.16	1275229.06	305	377959.03	1274505.34
144	367176.49	1275159.54	306	378016.18	1274432.40
145	367063.02	1275031.55	307	378073.62	1274356.37
146	367004.29	1274962.12	308	378117.81	1274296.08
147	366952.86	1274899.29	309	378170.62	1274221.54
148	366893.84	1274824.91	310	378213.77	1274158.71
149	366790.76	1274688.41	311	378265.02	1274081.50
150	366737.66	1274614.59	312	378316.32	1274001.20

151	366691.32	1274547.92	313	378355.65	1273937.63
152	366638.31	1274469.14	314	378402.44	1273859.17
153	366546.26	1274324.97	315	378440.53	1273793.15
154	366499.12	1274247.21	316	378485.56	1273712.17
155	366458.15	1274177.10	317	378530.41	1273628.09
156	366411.49	1274094.41	318	378564.63	1273561.63
157	366331.04	1273943.47	319	378605.12	1273479.74
158	366290.14	1273862.24	320	378637.92	1273410.93
159	366254.80	1273789.14	321	378676.45	1273326.67
160	366214.77	1273703.04	322	378714.56	1273239.33
161	366146.41	1273546.25	323	378743.46	1273170.38
162	366112.01	1273462.07	324	378777.40	1273085.57
163	366082.51	1273386.42	325	378804.70	1273014.41
164	366049.36	1273297.45	326	378836.50	1272927.37
165	365993.51	1273135.77	327	378867.64	1272837.32
166	365967.47	1273054.34	328	378891.04	1272766.32
167	366063.69	1273026.98	329	378918.23	1272679.10
168	366088.69	1273105.10	330	378939.86	1272606.02
169	366117.96	1273191.64	331	378964.74	1272516.76
170	366143.42	1273263.48	332	378988.71	1272424.53
171	366175.76	1273350.31	333	379006.47	1272351.92
172	366210.57	1273439.02	334	379026.73	1272262.84
173	366238.89	1273508.20	335	379042.56	1272188.28
174	366274.85	1273592.18	336	379060.36	1272097.34
175	366305.88	1273661.80	337	379077.02	1272003.52
176	366344.93	1273745.83	338	379089.03	1271929.74
177	366386.59	1273831.53	339	379102.24	1271839.35
178	366420.25	1273898.28	340	379112.16	1271763.77
179	366462.69	1273979.17	341	379122.77	1271671.72
180	366499.08	1274046.15	342	379132.03	1271576.88
181	366544.60	1274126.85	343	379143.01	1271432.87
182	366592.86	1274209.02	344	379147.51	1271350.97
183	366631.65	1274272.92	23	379247.52	1271353.19
184	366680.31	1274350.24	-	-	-
Контур 3.51.6					
345	379429.77	1269309.35	349	379289.99	1269349.09
346	379460.20	1269546.88	350	379386.21	1269321.73
347	379265.01	1269597.14	351	379406.80	1269315.88
348	379235.23	1269364.65	345	379429.77	1269309.35
Контур 3.51.7					
352	377484.26	1267014.53	515	367228.21	1267722.80
353	377607.42	1267133.22	516	367164.98	1267794.09
354	377671.42	1267197.83	517	367116.19	1267850.73
355	377727.62	1267256.43	518	367057.70	1267920.90
356	377792.29	1267325.95	519	367009.75	1267980.15
357	377905.76	1267453.94	520	366952.60	1268053.09
358	377964.49	1267523.37	521	366895.16	1268129.12
359	378015.92	1267586.20	522	366850.97	1268189.41
360	378074.94	1267660.58	523	366798.16	1268263.95
361	378178.02	1267797.08	524	366755.01	1268326.78
362	378231.12	1267870.90	525	366703.76	1268403.99
363	378277.46	1267937.57	526	366652.46	1268484.29
364	378330.47	1268016.35	527	366613.13	1268547.86

365	378422.52	1268160.52	528	366566.34	1268626.32
366	378469.66	1268238.28	529	366528.25	1268692.34
367	378510.63	1268308.39	530	366483.22	1268773.32
368	378557.29	1268391.08	531	366438.37	1268857.40
369	378637.74	1268542.02	532	366404.15	1268923.86
370	378678.64	1268623.25	533	366363.66	1269005.75
371	378713.98	1268696.35	534	366330.86	1269074.56
372	378754.01	1268782.45	535	366292.33	1269158.82
373	378822.37	1268939.24	536	366254.22	1269246.16
374	378856.77	1269023.42	537	366225.32	1269315.11
375	378886.27	1269099.07	538	366191.38	1269399.92
376	378919.42	1269188.04	539	366164.08	1269471.08
377	378975.27	1269349.72	540	366132.28	1269558.12
378	379001.31	1269431.15	541	366101.14	1269648.17
379	378905.09	1269458.51	542	366077.74	1269719.17
380	378880.09	1269380.39	543	366050.55	1269806.39
381	378850.82	1269293.85	544	366028.92	1269879.47
382	378825.36	1269222.01	545	366004.04	1269968.73
383	378793.02	1269135.18	546	365980.07	1270060.96
384	378758.21	1269046.47	547	365962.31	1270133.57
385	378729.89	1268977.29	548	365942.05	1270222.65
386	378693.93	1268893.31	549	365926.22	1270297.21
387	378662.90	1268823.69	550	365908.42	1270388.15
388	378623.85	1268739.66	551	365891.76	1270481.97
389	378582.19	1268653.96	552	365879.75	1270555.75
390	378548.53	1268587.21	553	365866.54	1270646.14
391	378506.09	1268506.32	554	365856.62	1270721.72
392	378469.70	1268439.34	555	365846.01	1270813.77
393	378424.18	1268358.64	556	365836.75	1270908.61
394	378375.92	1268276.47	557	365825.77	1271052.62
395	378337.13	1268212.57	558	365821.27	1271134.52
396	378288.47	1268135.25	559	365721.26	1271132.30
397	378246.94	1268071.34	560	365725.69	1271050.81
398	378195.22	1267994.45	561	365730.90	1270975.02
399	378140.66	1267916.33	562	365738.47	1270884.40
400	378096.98	1267855.66	563	365746.53	1270803.61
401	378042.40	1267782.41	564	365757.39	1270709.28
402	377995.98	1267721.95	565	365781.02	1270539.87
403	377938.39	1267649.36	566	365795.68	1270450.13
404	377877.88	1267575.75	567	365810.05	1270370.21
405	377829.57	1267518.70	568	365828.28	1270277.03
406	377769.41	1267449.95	569	365865.13	1270110.00
407	377718.39	1267393.32	570	365886.78	1270021.68
408	377655.29	1267325.47	571	365907.38	1269943.13
409	377589.18	1267256.84	572	365932.86	1269851.67
410	377536.54	1267203.76	573	365982.70	1269688.04
411	377471.18	1267139.94	574	366011.22	1269601.69
412	377415.88	1267087.49	575	366037.92	1269525.01
413	377347.64	1267024.80	576	366070.50	1269435.83
414	377276.35	1266961.57	577	366133.02	1269276.62
415	377219.71	1266912.78	578	366168.23	1269192.77
416	377149.54	1266854.29	579	366200.86	1269118.42
417	377090.29	1266806.34	580	366240.34	1269032.06

418	377017.35	1266749.19	581	366315.16	1268878.25
419	376941.32	1266691.75	582	366356.84	1268797.43
420	376881.03	1266647.56	583	366395.20	1268725.86
421	376806.49	1266594.75	584	366441.33	1268642.87
422	376743.66	1266551.60	585	366527.99	1268495.41
423	376666.45	1266500.35	586	366575.88	1268418.10
424	376586.15	1266449.05	587	366619.74	1268349.77
425	376522.58	1266409.72	588	366672.24	1268270.65
426	376444.12	1266362.93	589	366770.20	1268130.44
427	376378.10	1266324.84	590	366824.01	1268057.13
428	376297.12	1266279.81	591	366873.09	1267992.45
429	376213.04	1266234.96	592	366931.64	1267917.69
430	376146.58	1266200.74	593	367040.30	1267785.60
431	376064.69	1266160.25	594	367099.70	1267716.74
432	375995.88	1266127.45	595	367153.70	1267656.11
433	375911.62	1266088.92	596	367217.94	1267586.18
434	375824.28	1266050.81	597	367336.63	1267463.02
435	375755.33	1266021.91	598	367401.24	1267399.02
436	375670.52	1265987.97	599	367459.84	1267342.82
437	375599.36	1265960.67	600	367529.36	1267278.15
438	375531.64	1265935.78	601	367657.35	1267164.68
439	375512.32	1265928.87	602	367726.78	1267105.95
440	375422.27	1265897.73	603	367789.61	1267054.52
441	375351.27	1265874.33	604	367863.99	1266995.50
442	375264.05	1265847.14	605	368000.49	1266892.42
443	375190.97	1265825.51	606	368074.31	1266839.32
444	375101.71	1265800.63	607	368140.98	1266792.98
445	375009.48	1265776.66	608	368219.76	1266739.97
446	374936.87	1265758.90	609	368363.93	1266647.92
447	374847.79	1265738.64	610	368441.69	1266600.78
448	374773.23	1265722.81	611	368511.80	1266559.81
449	374682.29	1265705.01	612	368594.49	1266513.15
450	374588.47	1265688.35	613	368745.43	1266432.70
451	374514.69	1265676.34	614	368826.66	1266391.80
452	374424.30	1265663.13	615	368899.76	1266356.46
453	374348.72	1265653.21	616	368985.86	1266316.43
454	374256.67	1265642.60	617	369142.65	1266248.07
455	374161.83	1265633.34	618	369226.83	1266213.67
456	374087.33	1265627.16	619	369302.48	1266184.17
457	373996.18	1265621.09	620	369391.45	1266151.02
458	373920.07	1265617.12	621	369553.13	1266095.17
459	373827.46	1265613.77	622	369639.75	1266067.49
460	373732.19	1265611.98	623	369717.48	1266044.01
461	373657.44	1265611.66	624	369808.78	1266017.95
462	373566.09	1265612.76	625	369974.33	1265974.95
463	373489.90	1265614.78	626	370062.86	1265954.15
464	373397.32	1265618.70	627	370142.19	1265936.84
465	373302.20	1265624.39	628	370235.26	1265918.02
466	373227.65	1265629.94	629	370403.67	1265888.15
467	373136.67	1265638.20	630	370493.56	1265874.36
468	373060.87	1265646.19	631	372916.51	1265563.20
469	372979.05	1265656.01	632	373049.80	1265546.80
470	370593.32	1265961.64	633	373220.04	1265530.23

471	370492.96	1265975.57	634	373310.73	1265523.53
472	370419.08	1265986.96	635	373391.79	1265518.85
473	370329.03	1266002.33	636	373486.66	1265514.82
474	370254.09	1266016.24	637	373657.68	1265511.66
475	370163.26	1266034.60	638	373748.61	1265512.10
476	370070.21	1266055.10	639	373829.79	1265513.79
477	369997.44	1266072.24	640	373924.68	1265517.22
478	369908.88	1266094.63	641	374095.42	1265527.49
479	369835.26	1266114.38	642	374186.04	1265535.06
480	369746.15	1266139.81	643	374266.83	1265543.12
481	369654.99	1266167.55	644	374361.16	1265553.98
482	369583.80	1266190.35	645	374530.57	1265577.61
483	369497.26	1266219.62	646	374620.31	1265592.27
484	369425.42	1266245.08	647	374700.23	1265606.64
485	369338.59	1266277.42	648	374793.41	1265624.87
486	369249.88	1266312.23	649	374960.44	1265661.72
487	369180.70	1266340.55	650	375048.76	1265683.37
488	369096.72	1266376.51	651	375127.31	1265703.97
489	369027.10	1266407.54	652	375218.77	1265729.45
490	368943.07	1266446.59	653	375382.40	1265779.29
491	368857.37	1266488.25	654	375468.75	1265807.81
492	368790.62	1266521.91	655	375557.54	1265838.79
493	368709.73	1266564.35	656	375634.61	1265867.09
494	368642.75	1266600.74	657	375793.82	1265929.61
495	368562.05	1266646.26	658	375877.67	1265964.82
496	368479.88	1266694.52	659	375952.02	1265997.45
497	368415.98	1266733.31	660	376038.38	1266036.93
498	368338.66	1266781.97	661	376192.19	1266111.75
499	368274.75	1266823.50	662	376273.01	1266153.43
500	368197.86	1266875.22	663	376344.58	1266191.79
501	368119.74	1266929.78	664	376427.57	1266237.92
502	368059.07	1266973.46	665	376575.03	1266324.58
503	367985.82	1267028.04	666	376652.34	1266372.47
504	367925.36	1267074.46	667	376720.67	1266416.33
505	367852.77	1267132.05	668	376799.79	1266468.83
506	367779.16	1267192.56	669	376940.00	1266566.79
507	367722.11	1267240.87	670	377013.31	1266620.60
508	367653.36	1267301.03	671	377077.99	1266669.68
509	367596.73	1267352.05	672	377152.75	1266728.23
510	367528.88	1267415.15	673	377284.84	1266836.89
511	367460.25	1267481.26	674	377353.70	1266896.29
512	367407.17	1267533.90	675	377414.33	1266950.29
513	367343.35	1267599.26	352	377484.26	1267014.53
514	367290.90	1267654.56	-	-	-
Контур 3.51.8					
676	379662.38	1271125.21	680	379547.56	1271359.85
677	379692.85	1271363.07	681	379490.65	1271358.58
678	379668.98	1271362.54	682	379460.87	1271126.10
679	379647.57	1271362.06	676	379662.38	1271125.21
Сектор 3.52					
Допустимая абсолютная высота от 235.0 м до 240.0 м					
№ п/п	МСК-12 зона 1		№ п/п	МСК-12 зона 1	
	X	Y		X	Y

	М	М		М	М
Контур 3.52.1					
1	362680.73	1271490.40	4	362370.78	1271530.11
2	362934.85	1273474.19	1	362680.73	1271490.40
3	362624.89	1273513.90	-	-	-
Контур 3.52.2					
5	365499.84	1272940.86	8	365304.65	1272991.12
6	365530.30	1273178.62	9	365390.58	1272968.99
7	365335.75	1273233.93	5	365499.84	1272940.86
Контур 3.52.3					
10	365266.88	1271122.22	13	365095.77	1271360.54
11	365297.34	1271359.98	14	365064.67	1271117.74
12	365184.51	1271360.29	10	365266.88	1271122.22
Контур 3.52.4					
15	382330.25	1268973.34	18	382020.29	1269013.05
16	382584.37	1270957.13	15	382330.25	1268973.34
17	382274.41	1270996.84	-	-	-
Контур 3.52.5					
19	379347.53	1271355.41	183	366418.68	1274307.44
20	379343.13	1271437.27	184	366366.92	1274219.13
21	379337.47	1271519.76	185	366323.25	1274141.51
22	379330.79	1271599.64	186	366283.82	1274068.83
23	379320.76	1271701.51	187	366241.27	1273987.58
24	379310.46	1271789.97	188	366205.22	1273915.98
25	379299.65	1271871.95	189	366160.55	1273823.88
26	379286.31	1271962.69	190	366123.11	1273743.07
27	379273.39	1272041.81	191	366089.50	1273667.53
28	379255.39	1272142.57	192	366053.46	1273583.18
29	379238.19	1272229.95	193	366023.14	1273508.98
30	379220.98	1272310.83	194	365985.83	1273413.66
31	379200.56	1272400.25	195	365954.84	1273330.16
32	379181.47	1272478.10	196	365927.26	1273252.21
33	379155.62	1272577.15	197	365897.95	1273165.30
34	379131.62	1272662.91	198	365871.24	1273081.69
35	379108.11	1272742.19	199	365919.40	1273068.00
36	379080.74	1272829.73	200	365967.47	1273054.34
37	379055.60	1272905.85	201	365993.51	1273135.77
38	379022.06	1273002.56	202	366049.36	1273297.45
39	378991.40	1273086.17	203	366082.51	1273386.42
40	378961.75	1273163.36	204	366112.01	1273462.07
41	378927.60	1273248.48	205	366146.41	1273546.25
42	378896.57	1273322.39	206	366214.77	1273703.04
43	378855.54	1273416.17	207	366254.80	1273789.14
44	378818.41	1273497.13	208	366290.14	1273862.24
45	378782.80	1273571.75	209	366331.04	1273943.47
46	378742.07	1273653.93	210	366411.49	1274094.41
47	378705.33	1273725.18	211	366458.15	1274177.10
48	378657.08	1273815.45	212	366499.12	1274247.21
49	378613.71	1273893.24	213	366546.26	1274324.97
50	378572.35	1273964.84	214	366638.31	1274469.14
51	378525.30	1274043.58	215	366691.32	1274547.92
52	378483.09	1274111.72	216	366737.66	1274614.59
53	378427.90	1274197.93	217	366790.76	1274688.41

54	378378.57	1274272.08	218	366893.84	1274824.91
55	378331.72	1274340.21	219	366952.86	1274899.29
56	378278.63	1274415.01	220	367004.29	1274962.12
57	378231.20	1274479.63	221	367063.02	1275031.55
58	378169.42	1274561.24	222	367176.49	1275159.54
59	378114.42	1274631.29	223	367241.16	1275229.06
60	378062.37	1274695.54	224	367297.36	1275287.66
61	378003.58	1274765.94	225	367361.36	1275352.27
62	377951.23	1274826.65	226	367484.52	1275470.96
63	377883.23	1274903.16	227	367554.45	1275535.20
64	377822.91	1274968.68	228	367615.08	1275589.20
65	377765.97	1275028.64	229	367683.94	1275648.60
66	377701.84	1275094.22	230	367809.74	1275752.26
67	377644.89	1275150.62	231	367890.79	1275815.81
68	377571.10	1275221.57	232	367955.47	1275864.89
69	377505.82	1275282.15	233	368028.78	1275918.70
70	377444.36	1275337.46	234	368168.99	1276016.66
71	377375.28	1275397.80	235	368248.11	1276069.16
72	377314.08	1275449.57	236	368316.44	1276113.02
73	377234.95	1275514.50	237	368393.75	1276160.91
74	377165.12	1275569.78	238	368541.21	1276247.57
75	377099.50	1275620.10	239	368624.20	1276293.70
76	377025.90	1275674.83	240	368695.77	1276332.06
77	376960.83	1275721.64	241	368776.59	1276373.74
78	376876.85	1275780.16	242	368930.40	1276448.56
79	376802.89	1275829.79	243	369016.76	1276488.04
80	376733.54	1275874.80	244	369091.11	1276520.67
81	376655.87	1275923.60	245	369174.96	1276555.88
82	376587.32	1275965.15	246	369334.17	1276618.40
83	376499.01	1276016.91	247	369423.35	1276650.98
84	376421.39	1276060.58	248	369500.03	1276677.68
85	376348.71	1276100.01	249	369586.38	1276706.20
86	376267.46	1276142.56	250	369750.01	1276756.04
87	376195.86	1276178.61	251	369841.47	1276781.52
88	376103.76	1276223.28	252	369920.02	1276802.12
89	376022.95	1276260.72	253	370008.34	1276823.77
90	375947.41	1276294.33	254	370175.37	1276860.62
91	375863.06	1276330.37	255	370268.55	1276878.85
92	375788.86	1276360.69	256	370348.47	1276893.22
93	375693.54	1276398.00	257	370438.21	1276907.88
94	375610.04	1276428.99	258	370607.62	1276931.51
95	375532.09	1276456.57	259	370701.95	1276942.37
96	375445.18	1276485.88	260	370782.74	1276950.43
97	375368.83	1276510.28	261	370873.36	1276958.00
98	375270.87	1276540.00	262	371044.10	1276968.27
99	375185.20	1276564.34	263	371138.99	1276971.70
100	375105.33	1276585.72	264	371220.17	1276973.39
101	375016.38	1276608.12	265	371311.10	1276973.83
102	374938.35	1276626.46	266	371482.12	1276970.67
103	374838.37	1276648.39	267	371576.99	1276966.64
104	374751.05	1276665.94	268	371658.05	1276961.96
105	374669.75	1276680.99	269	371748.74	1276955.26
106	374579.32	1276696.34	270	371918.98	1276938.69

107	374500.09	1276708.50	271	372052.27	1276922.29
108	374401.31	1276722.17	272	374475.22	1276611.13
109	372068.19	1277021.07	273	374565.11	1276597.34
110	371928.73	1277038.24	274	374733.52	1276567.47
111	371846.49	1277046.86	275	374826.59	1276548.65
112	371755.14	1277055.07	276	374905.92	1276531.34
113	371675.20	1277060.98	277	374994.45	1276510.54
114	371573.01	1277067.00	278	375160.00	1276467.54
115	371484.03	1277070.67	279	375251.30	1276441.48
116	371401.37	1277072.81	280	375329.03	1276418.00
117	371309.65	1277073.84	281	375415.65	1276390.32
118	371229.50	1277073.45	282	375577.33	1276334.47
119	371127.15	1277071.44	283	375666.30	1276301.32
120	371038.16	1277068.11	284	375741.95	1276271.82
121	370955.58	1277063.77	285	375826.13	1276237.42
122	370864.07	1277057.59	286	375982.92	1276169.06
123	370784.19	1277050.91	287	376069.02	1276129.03
124	370682.32	1277040.88	288	376142.12	1276093.69
125	370593.86	1277030.58	289	376223.35	1276052.79
126	370511.88	1277019.77	290	376374.29	1275972.34
127	370421.14	1277006.43	291	376456.98	1275925.68
128	370342.02	1276993.51	292	376527.09	1275884.71
129	370241.26	1276975.51	293	376604.85	1275837.57
130	370153.88	1276958.31	294	376749.02	1275745.52
131	370073.00	1276941.10	295	376827.80	1275692.51
132	369983.58	1276920.68	296	376894.47	1275646.17
133	369905.73	1276901.59	297	376968.29	1275593.07
134	369806.68	1276875.74	298	377104.79	1275489.99
135	369720.92	1276851.74	299	377179.17	1275430.97
136	369641.64	1276828.23	300	377242.00	1275379.54
137	369554.10	1276800.86	301	377311.43	1275320.81
138	369477.98	1276775.72	302	377439.42	1275207.34
139	369381.27	1276742.18	303	377508.94	1275142.67
140	369297.66	1276711.52	304	377567.54	1275086.47
141	369220.47	1276681.87	305	377632.15	1275022.47
142	369135.35	1276647.72	306	377750.84	1274899.31
143	369061.44	1276616.69	307	377815.08	1274829.38
144	368967.66	1276575.66	308	377869.08	1274768.75
145	368886.70	1276538.53	309	377928.48	1274699.89
146	368812.08	1276502.92	310	378037.14	1274567.80
147	368729.90	1276462.19	311	378095.69	1274493.04
148	368658.65	1276425.45	312	378144.77	1274428.36
149	368568.38	1276377.20	313	378198.58	1274355.05
150	368490.59	1276333.83	314	378296.54	1274214.84
151	368418.99	1276292.47	315	378349.04	1274135.72
152	368340.25	1276245.42	316	378392.90	1274067.39
153	368272.11	1276203.21	317	378440.79	1273990.08
154	368185.90	1276148.02	318	378527.45	1273842.62
155	368111.75	1276098.69	319	378573.58	1273759.63
156	368043.62	1276051.84	320	378611.94	1273688.06
157	367968.82	1275998.75	321	378653.62	1273607.24
158	367904.20	1275951.32	322	378728.44	1273453.43
159	367822.59	1275889.54	323	378767.92	1273367.07

160	367752.54	1275834.54	324	378800.55	1273292.72
161	367724.29	1275811.71	325	378835.76	1273208.87
162	367617.89	1275723.70	326	378898.28	1273049.66
163	367557.18	1275671.35	327	378930.86	1272960.48
164	367480.67	1275603.35	328	378957.56	1272883.80
165	367415.15	1275543.03	329	378986.08	1272797.45
166	367355.19	1275486.09	330	379035.92	1272633.82
167	367289.61	1275421.96	331	379061.40	1272542.36
168	367233.21	1275365.01	332	379082.00	1272463.81
169	367162.26	1275291.22	333	379103.65	1272375.49
170	367101.68	1275225.94	334	379140.50	1272208.46
171	367046.37	1275164.48	335	379158.73	1272115.28
172	366986.03	1275095.40	336	379173.10	1272035.36
173	366934.26	1275034.20	337	379187.76	1271945.62
174	366869.33	1274955.07	338	379211.39	1271776.21
175	366814.05	1274885.24	339	379222.25	1271681.88
176	366763.73	1274819.62	340	379230.31	1271601.09
177	366709.00	1274746.02	341	379237.88	1271510.47
178	366662.19	1274680.95	342	379243.09	1271434.68
179	366603.67	1274596.97	343	379247.52	1271353.19
180	366554.04	1274523.01	344	379288.45	1271354.10
181	366509.03	1274453.66	19	379347.53	1271355.41
182	366460.23	1274375.99	-	-	-
Контур 3.52.6					
345	379624.31	1269254.04	348	379460.20	1269546.88
346	379655.38	1269496.62	349	379429.77	1269309.35
347	379564.78	1269519.95	345	379624.31	1269254.04
Контур 3.52.7					
350	379863.97	1271124.97	353	379662.38	1271125.21
351	379895.04	1271367.55	354	379770.41	1271125.23
352	379692.85	1271363.07	350	379863.97	1271124.97
Контур 3.52.8					
355	377613.59	1266999.40	519	365932.86	1269851.67
356	377679.17	1267063.53	520	365907.38	1269943.13
357	377735.57	1267120.48	521	365886.78	1270021.68
358	377806.52	1267194.27	522	365865.13	1270110.00
359	377867.10	1267259.55	523	365828.28	1270277.03
360	377922.41	1267321.01	524	365810.05	1270370.21
361	377982.75	1267390.09	525	365795.68	1270450.13
362	378034.52	1267451.29	526	365781.02	1270539.87
363	378099.45	1267530.42	527	365757.39	1270709.28
364	378154.73	1267600.25	528	365746.53	1270803.61
365	378205.05	1267665.87	529	365738.47	1270884.40
366	378259.78	1267739.47	530	365730.90	1270975.02
367	378306.59	1267804.54	531	365725.69	1271050.81
368	378365.11	1267888.52	532	365721.26	1271132.30
369	378414.74	1267962.48	533	365671.30	1271131.19
370	378459.75	1268031.83	534	365621.25	1271130.08
371	378508.55	1268109.50	535	365625.65	1271048.22
372	378550.10	1268178.05	536	365631.31	1270965.73
373	378601.86	1268266.36	537	365637.99	1270885.85
374	378645.53	1268343.98	538	365648.02	1270783.98
375	378684.96	1268416.66	539	365658.32	1270695.52

376	378727.51	1268497.91	540	365669.13	1270613.54
377	378763.56	1268569.51	541	365682.47	1270522.80
378	378808.23	1268661.61	542	365695.39	1270443.68
379	378845.67	1268742.42	543	365713.39	1270342.92
380	378879.28	1268817.96	544	365730.59	1270255.54
381	378915.32	1268902.31	545	365747.80	1270174.66
382	378945.64	1268976.51	546	365768.22	1270085.24
383	378982.95	1269071.83	547	365787.31	1270007.39
384	379013.94	1269155.33	548	365813.16	1269908.34
385	379041.52	1269233.28	549	365837.16	1269822.58
386	379070.83	1269320.19	550	365860.67	1269743.30
387	379097.54	1269403.80	551	365888.04	1269655.76
388	379040.69	1269419.96	552	365913.18	1269579.64
389	379001.31	1269431.15	553	365946.72	1269482.93
390	378975.27	1269349.72	554	365977.38	1269399.32
391	378919.42	1269188.04	555	366007.03	1269322.13
392	378886.27	1269099.07	556	366041.18	1269237.01
393	378856.77	1269023.42	557	366072.21	1269163.10
394	378822.37	1268939.24	558	366113.24	1269069.32
395	378754.01	1268782.45	559	366150.37	1268988.36
396	378713.98	1268696.35	560	366185.98	1268913.74
397	378678.64	1268623.25	561	366226.71	1268831.56
398	378637.74	1268542.02	562	366263.45	1268760.31
399	378557.29	1268391.08	563	366311.70	1268670.04
400	378510.63	1268308.39	564	366355.07	1268592.25
401	378469.66	1268238.28	565	366396.43	1268520.65
402	378422.52	1268160.52	566	366443.48	1268441.91
403	378330.47	1268016.35	567	366485.69	1268373.77
404	378277.46	1267937.57	568	366540.88	1268287.56
405	378231.12	1267870.90	569	366590.21	1268213.41
406	378178.02	1267797.08	570	366637.06	1268145.28
407	378074.94	1267660.58	571	366690.15	1268070.48
408	378015.92	1267586.20	572	366737.58	1268005.86
409	377964.49	1267523.37	573	366799.36	1267924.25
410	377905.76	1267453.94	574	366854.36	1267854.20
411	377792.29	1267325.95	575	366906.41	1267789.95
412	377727.62	1267256.43	576	366965.20	1267719.55
413	377671.42	1267197.83	577	367017.55	1267658.84
414	377607.42	1267133.22	578	367085.55	1267582.33
415	377484.26	1267014.53	579	367145.87	1267516.81
416	377414.33	1266950.29	580	367202.81	1267456.85
417	377353.70	1266896.29	581	367266.94	1267391.27
418	377284.84	1266836.89	582	367323.89	1267334.87
419	377152.75	1266728.23	583	367397.68	1267263.92
420	377077.99	1266669.68	584	367462.96	1267203.34
421	377013.31	1266620.60	585	367524.42	1267148.03
422	376940.00	1266566.79	586	367593.50	1267087.69
423	376799.79	1266468.83	587	367654.70	1267035.92
424	376720.67	1266416.33	588	367733.83	1266970.99
425	376652.34	1266372.47	589	367803.66	1266915.71
426	376575.03	1266324.58	590	367869.28	1266865.39
427	376427.57	1266237.92	591	367942.88	1266810.66
428	376344.58	1266191.79	592	368007.95	1266763.85

429	376273.01	1266153.43	593	368091.93	1266705.33
430	376192.19	1266111.75	594	368165.89	1266655.70
431	376038.38	1266036.93	595	368235.24	1266610.69
432	375952.02	1265997.45	596	368312.91	1266561.89
433	375877.67	1265964.82	597	368381.46	1266520.34
434	375793.82	1265929.61	598	368469.77	1266468.58
435	375634.61	1265867.09	599	368547.39	1266424.91
436	375557.54	1265838.79	600	368620.07	1266385.48
437	375468.75	1265807.81	601	368701.32	1266342.93
438	375382.40	1265779.29	602	368772.92	1266306.88
439	375218.77	1265729.45	603	368865.02	1266262.21
440	375127.31	1265703.97	604	368945.83	1266224.77
441	375048.76	1265683.37	605	369021.37	1266191.16
442	374960.44	1265661.72	606	369105.72	1266155.12
443	374793.41	1265624.87	607	369179.92	1266124.80
444	374700.23	1265606.64	608	369275.24	1266087.49
445	374620.31	1265592.27	609	369358.74	1266056.50
446	374530.57	1265577.61	610	369436.69	1266028.92
447	374361.16	1265553.98	611	369523.60	1265999.61
448	374266.83	1265543.12	612	369599.95	1265975.21
449	374186.04	1265535.06	613	369697.91	1265945.49
450	374095.42	1265527.49	614	369783.58	1265921.15
451	373924.68	1265517.22	615	369863.45	1265899.77
452	373829.79	1265513.79	616	369952.40	1265877.37
453	373748.61	1265512.10	617	370030.43	1265859.03
454	373657.68	1265511.66	618	370130.41	1265837.10
455	373486.66	1265514.82	619	370217.73	1265819.55
456	373391.79	1265518.85	620	370299.03	1265804.50
457	373310.73	1265523.53	621	370389.46	1265789.15
458	373220.04	1265530.23	622	370468.69	1265776.99
459	373049.80	1265546.80	623	370567.47	1265763.32
460	372916.51	1265563.20	624	372900.59	1265464.42
461	370493.56	1265874.36	625	373040.05	1265447.25
462	370403.67	1265888.15	626	373122.29	1265438.63
463	370235.26	1265918.02	627	373213.64	1265430.42
464	370142.19	1265936.84	628	373293.58	1265424.51
465	370062.86	1265954.15	629	373395.77	1265418.49
466	369974.33	1265974.95	630	373484.75	1265414.82
467	369808.78	1266017.95	631	373567.41	1265412.68
468	369717.48	1266044.01	632	373659.13	1265411.65
469	369639.75	1266067.49	633	373739.28	1265412.04
470	369553.13	1266095.17	634	373841.63	1265414.05
471	369391.45	1266151.02	635	373930.62	1265417.38
472	369302.48	1266184.17	636	374013.20	1265421.72
473	369226.83	1266213.67	637	374104.71	1265427.90
474	369142.65	1266248.07	638	374184.59	1265434.58
475	368985.86	1266316.43	639	374286.46	1265444.61
476	368899.76	1266356.46	640	374374.92	1265454.91
477	368826.66	1266391.80	641	374456.90	1265465.72
478	368745.43	1266432.70	642	374547.64	1265479.06
479	368594.49	1266513.15	643	374626.76	1265491.98
480	368511.80	1266559.81	644	374727.52	1265509.98
481	368441.69	1266600.78	645	374814.90	1265527.18

482	368363.93	1266647.92	646	374895.78	1265544.39
483	368219.76	1266739.97	647	374985.20	1265564.81
484	368140.98	1266792.98	648	375063.05	1265583.90
485	368074.31	1266839.32	649	375162.10	1265609.75
486	368000.49	1266892.42	650	375247.86	1265633.75
487	367863.99	1266995.50	651	375327.14	1265657.26
488	367789.61	1267054.52	652	375414.68	1265684.63
489	367726.78	1267105.95	653	375490.80	1265709.77
490	367657.35	1267164.68	654	375589.42	1265743.99
491	367529.36	1267278.15	655	375671.12	1265773.97
492	367459.84	1267342.82	656	375748.31	1265803.62
493	367401.24	1267399.02	657	375833.43	1265837.77
494	367336.63	1267463.02	658	375907.34	1265868.80
495	367217.94	1267586.18	659	376001.12	1265909.83
496	367153.70	1267656.11	660	376082.08	1265946.96
497	367099.70	1267716.74	661	376156.70	1265982.57
498	367040.30	1267785.60	662	376238.88	1266023.30
499	366931.64	1267917.69	663	376310.13	1266060.04
500	366873.09	1267992.45	664	376400.40	1266108.29
501	366824.01	1268057.13	665	376478.19	1266151.66
502	366770.20	1268130.44	666	376549.79	1266193.02
503	366672.24	1268270.65	667	376628.53	1266240.07
504	366619.74	1268349.77	668	376696.67	1266282.28
505	366575.88	1268418.10	669	376782.88	1266337.47
506	366527.99	1268495.41	670	376857.03	1266386.80
507	366441.33	1268642.87	671	376925.16	1266433.65
508	366395.20	1268725.86	672	376999.96	1266486.74
509	366356.84	1268797.43	673	377064.58	1266534.17
510	366315.16	1268878.25	674	377146.19	1266595.95
511	366240.34	1269032.06	675	377216.24	1266650.95
512	366200.86	1269118.42	676	377280.49	1266703.00
513	366168.23	1269192.77	677	377350.89	1266761.79
514	366133.02	1269276.62	678	377411.60	1266814.14
515	366070.50	1269435.83	679	377488.11	1266882.14
516	366037.92	1269525.01	680	377553.63	1266942.46
517	366011.22	1269601.69	355	377613.59	1266999.40
518	365982.70	1269688.04	-	-	-

Сектор 3.53					
Допустимая абсолютная высота от 240.0 м до 245.0 м					
№ п/п	МСК-12 зона 1		№ п/п	МСК-12 зона 1	
	X	Y		X	Y
	м	м		м	м
Контур 3.53.1					
1	362370.78	1271530.11	4	362060.82	1271569.81
2	362624.89	1273513.90	1	362370.78	1271530.11
3	362314.93	1273553.60	-	-	-
Контур 3.53.2					
5	365304.65	1272991.12	8	365109.45	1273041.38
6	365335.75	1273233.93	5	365304.65	1272991.12
7	365141.20	1273289.23	-	-	-
Контур 3.53.3					
9	365064.67	1271117.74	12	364862.46	1271113.25

Сектор 3.53					
Допустимая абсолютная высота от 240.0 м до 245.0 м					
№ п/п	МСК-12 зона 1		№ п/п	МСК-12 зона 1	
	X	Y		X	Y
	м	м		м	м
10	365095.77	1271360.54	9	365064.67	1271117.74
11	364894.21	1271361.10	-	-	-
Контур 3.53.4					
13	382640.21	1268933.64	16	382330.25	1268973.34
14	382894.33	1270917.43	13	382640.21	1268933.64
15	382584.37	1270957.13	-	-	-
Контур 3.53.5					
17	379447.55	1271357.63	197	365897.95	1273165.30
18	379443.32	1271436.78	198	365927.26	1273252.21
19	379437.19	1271527.16	199	365954.84	1273330.16
20	379429.30	1271621.26	200	365985.83	1273413.66
21	379420.18	1271712.23	201	366023.14	1273508.98
22	379410.37	1271796.61	202	366053.46	1273583.18
23	379398.35	1271888.28	203	366089.50	1273667.53
24	379385.14	1271977.90	204	366123.11	1273743.07
25	379369.90	1272071.08	205	366160.55	1273823.88
26	379353.67	1272161.06	206	366205.22	1273915.98
27	379337.26	1272244.41	207	366241.27	1273987.58
28	379318.09	1272334.85	208	366283.82	1274068.83
29	379297.89	1272423.16	209	366323.25	1274141.51
30	379275.38	1272514.86	210	366366.92	1274219.13
31	379252.15	1272603.29	211	366418.68	1274307.44
32	379229.25	1272685.09	212	366460.23	1274375.99
33	379203.04	1272773.76	213	366509.03	1274453.66
34	379175.98	1272860.21	214	366554.04	1274523.01
35	379146.34	1272949.86	215	366603.67	1274596.97
36	379116.24	1273036.19	216	366662.19	1274680.95
37	379087.00	1273115.95	217	366709.00	1274746.02
38	379053.91	1273202.28	218	366763.73	1274819.62
39	379020.15	1273286.34	219	366814.05	1274885.24
40	378983.57	1273373.39	220	366869.33	1274955.07
41	378946.79	1273457.09	221	366934.26	1275034.20
42	378911.38	1273534.31	222	366986.03	1275095.40
43	378871.62	1273617.78	223	367046.37	1275164.48
44	378831.36	1273698.93	224	367101.68	1275225.94
45	378788.07	1273782.85	225	367162.26	1275291.22
46	378744.83	1273863.40	226	367233.21	1275365.01
47	378703.47	1273937.60	227	367289.61	1275421.96
48	378657.29	1274017.70	228	367355.19	1275486.09
49	378610.79	1274095.44	229	367415.15	1275543.03
50	378561.05	1274175.70	230	367480.67	1275603.35
51	378511.62	1274252.62	231	367557.18	1275671.35
52	378464.57	1274323.34	232	367617.89	1275723.70
53	378412.25	1274399.57	233	367724.29	1275811.71
54	378359.79	1274473.42	234	367752.54	1275834.54
55	378303.90	1274549.53	235	367822.59	1275889.54
56	378248.59	1274622.33	236	367904.20	1275951.32
57	378196.13	1274689.15	237	367968.82	1275998.75

Сектор 3.53					
Допустимая абсолютная высота от 240.0 м до 245.0 м					
№ п/п	МСК-12 зона 1		№ п/п	МСК-12 зона 1	
	X	Y		X	Y
	м	м		м	м
58	378137.99	1274761.03	238	368043.62	1276051.84
59	378079.90	1274830.55	239	368111.75	1276098.69
60	378018.22	1274902.03	240	368185.90	1276148.02
61	377957.37	1274970.27	241	368272.11	1276203.21
62	377899.83	1275032.77	242	368340.25	1276245.42
63	377836.23	1275099.87	243	368418.99	1276292.47
64	377772.86	1275164.61	244	368490.59	1276333.83
65	377705.75	1275231.04	245	368568.38	1276377.20
66	377639.74	1275294.29	246	368658.65	1276425.45
67	377577.48	1275352.08	247	368729.90	1276462.19
68	377508.81	1275413.98	248	368812.08	1276502.92
69	377440.56	1275473.55	249	368886.70	1276538.53
70	377368.44	1275534.51	250	368967.66	1276575.66
71	377297.67	1275592.39	251	369061.44	1276616.69
72	377231.06	1275645.11	252	369135.35	1276647.72
73	377157.75	1275701.44	253	369220.47	1276681.87
74	377085.04	1275755.47	254	369297.66	1276711.52
75	377008.36	1275810.58	255	369381.27	1276742.18
76	376933.27	1275862.73	256	369477.98	1276775.72
77	376862.73	1275910.06	257	369554.10	1276800.86
78	376785.22	1275960.46	258	369641.64	1276828.23
79	376708.49	1276008.62	259	369720.92	1276851.74
80	376627.73	1276057.55	260	369806.68	1276875.74
81	376548.78	1276103.64	261	369905.73	1276901.59
82	376474.74	1276145.30	262	369983.58	1276920.68
83	376393.52	1276189.46	263	370073.00	1276941.10
84	376313.25	1276231.45	264	370153.88	1276958.31
85	376228.90	1276273.89	265	370241.26	1276975.51
86	376146.57	1276313.65	266	370342.02	1276993.51
87	376069.49	1276349.37	267	370421.14	1277006.43
88	375985.06	1276387.02	268	370511.88	1277019.77
89	375901.74	1276422.59	269	370593.86	1277030.58
90	375814.32	1276458.28	270	370682.32	1277040.88
91	375729.12	1276491.45	271	370784.19	1277050.91
92	375649.48	1276521.01	272	370864.07	1277057.59
93	375562.35	1276551.93	273	370955.58	1277063.77
94	375476.50	1276580.84	274	371038.16	1277068.11
95	375386.55	1276609.56	275	371127.15	1277071.44
96	375299.02	1276635.95	276	371229.50	1277073.45
97	375217.30	1276659.18	277	371309.65	1277073.84
98	375128.01	1276683.16	278	371401.37	1277072.81
99	375040.16	1276705.25	279	371484.03	1277070.67
100	374948.23	1276726.82	280	371573.01	1277067.00
101	374858.90	1276746.26	281	371675.20	1277060.98
102	374775.61	1276763.00	282	371755.14	1277055.07
103	374684.72	1276779.90	283	371846.49	1277046.86
104	374595.40	1276795.04	284	371928.73	1277038.24
105	374502.06	1276809.33	285	372068.19	1277021.07

Сектор 3.53					
Допустимая абсолютная высота от 240.0 м до 245.0 м					
№ п/п	МСК-12 зона 1		№ п/п	МСК-12 зона 1	
	X	Y		X	Y
	м	м		м	м
106	372084.12	1277119.85	286	374401.31	1276722.17
107	371945.60	1277136.93	287	374500.09	1276708.50
108	371853.66	1277146.64	288	374579.32	1276696.34
109	371763.43	1277154.72	289	374669.75	1276680.99
110	371669.26	1277161.65	290	374751.05	1276665.94
111	371577.98	1277166.88	291	374838.37	1276648.39
112	371493.10	1277170.38	292	374938.35	1276626.46
113	371400.68	1277172.85	293	375016.38	1276608.12
114	371310.10	1277173.83	294	375105.33	1276585.72
115	371215.67	1277173.35	295	375185.20	1276564.34
116	371124.27	1277171.39	296	375270.87	1276540.00
117	371039.38	1277168.23	297	375368.83	1276510.28
118	370947.05	1277163.44	298	375445.18	1276485.88
119	370856.67	1277157.31	299	375532.09	1276456.57
120	370762.57	1277149.42	300	375610.04	1276428.99
121	370671.60	1277140.30	301	375693.54	1276398.00
122	370587.22	1277130.49	302	375788.86	1276360.69
123	370495.55	1277118.47	303	375863.06	1276330.37
124	370405.93	1277105.26	304	375947.41	1276294.33
125	370312.75	1277090.02	305	376022.95	1276260.72
126	370222.77	1277073.79	306	376103.76	1276223.28
127	370139.42	1277057.38	307	376195.86	1276178.61
128	370048.98	1277038.21	308	376267.46	1276142.56
129	369960.67	1277018.01	309	376348.71	1276100.01
130	369868.97	1276995.50	310	376421.39	1276060.58
131	369780.54	1276972.27	311	376499.01	1276016.91
132	369698.74	1276949.37	312	376587.32	1275965.15
133	369610.07	1276923.16	313	376655.87	1275923.60
134	369523.62	1276896.10	314	376733.54	1275874.80
135	369433.97	1276866.46	315	376802.89	1275829.79
136	369347.64	1276836.36	316	376876.85	1275780.16
137	369267.88	1276807.12	317	376960.83	1275721.64
138	369181.55	1276774.03	318	377025.90	1275674.83
139	369097.49	1276740.27	319	377099.50	1275620.10
140	369010.44	1276703.69	320	377165.12	1275569.78
141	368926.74	1276666.91	321	377234.95	1275514.50
142	368849.52	1276631.50	322	377314.08	1275449.57
143	368766.05	1276591.74	323	377375.28	1275397.80
144	368684.90	1276551.48	324	377444.36	1275337.46
145	368600.98	1276508.19	325	377505.82	1275282.15
146	368520.43	1276464.95	326	377571.10	1275221.57
147	368446.23	1276423.59	327	377644.89	1275150.62
148	368366.13	1276377.41	328	377701.84	1275094.22
149	368288.39	1276330.91	329	377765.97	1275028.64
150	368208.13	1276281.17	330	377822.91	1274968.68
151	368131.21	1276231.74	331	377883.23	1274903.16
152	368060.49	1276184.69	332	377951.23	1274826.65
153	367984.26	1276132.37	333	378003.58	1274765.94

Сектор 3.53					
Допустимая абсолютная высота от 240.0 м до 245.0 м					
№ п/п	МСК-12 зона 1		№ п/п	МСК-12 зона 1	
	Х	У		Х	У
	м	м		м	м
154	367910.41	1276079.91	334	378062.37	1274695.54
155	367834.30	1276024.02	335	378114.42	1274631.29
156	367761.50	1275968.71	336	378169.42	1274561.24
157	367694.68	1275916.25	337	378231.20	1274479.63
158	367622.00	1275857.47	338	378278.63	1274415.01
159	367553.28	1275800.02	339	378331.72	1274340.21
160	367481.80	1275738.34	340	378378.57	1274272.08
161	367413.56	1275677.49	341	378427.90	1274197.93
162	367351.06	1275619.95	342	378483.09	1274111.72
163	367283.96	1275556.35	343	378525.30	1274043.58
164	367219.22	1275492.98	344	378572.35	1273964.84
165	367152.79	1275425.87	345	378613.71	1273893.24
166	367089.54	1275359.86	346	378657.08	1273815.45
167	367031.75	1275297.60	347	378705.33	1273725.18
168	366969.85	1275228.93	348	378742.07	1273653.93
169	366910.28	1275160.68	349	378782.80	1273571.75
170	366849.32	1275088.56	350	378818.41	1273497.13
171	366791.44	1275017.79	351	378855.54	1273416.17
172	366738.72	1274951.18	352	378896.57	1273322.39
173	366682.39	1274877.87	353	378927.60	1273248.48
174	366628.36	1274805.16	354	378961.75	1273163.36
175	366573.25	1274728.48	355	378991.40	1273086.17
176	366521.10	1274653.39	356	379022.06	1273002.56
177	366473.77	1274582.85	357	379055.60	1272905.85
178	366423.37	1274505.34	358	379080.74	1272829.73
179	366375.21	1274428.61	359	379108.11	1272742.19
180	366326.28	1274347.85	360	379131.62	1272662.91
181	366280.19	1274268.90	361	379155.62	1272577.15
182	366238.53	1274194.86	362	379181.47	1272478.10
183	366194.37	1274113.64	363	379200.56	1272400.25
184	366152.38	1274033.37	364	379220.98	1272310.83
185	366109.94	1273949.02	365	379238.19	1272229.95
186	366070.18	1273866.69	366	379255.39	1272142.57
187	366034.46	1273789.61	367	379273.39	1272041.81
188	365996.81	1273705.18	368	379286.31	1271962.69
189	365961.24	1273621.86	369	379299.65	1271871.95
190	365925.55	1273534.44	370	379310.46	1271789.97
191	365892.38	1273449.24	371	379320.76	1271701.51
192	365862.82	1273369.60	372	379330.79	1271599.64
193	365831.90	1273282.47	373	379337.47	1271519.76
194	365802.99	1273196.62	374	379343.13	1271437.27
195	365775.02	1273109.05	375	379347.53	1271355.41
196	365871.24	1273081.69	17	379447.55	1271357.63
Контур 3.53.6					
376	379818.85	1269198.74	379	379624.31	1269254.04
377	379850.57	1269446.36	376	379818.85	1269198.74
378	379655.38	1269496.62	-	-	-
Контур 3.53.7					

Сектор 3.53					
Допустимая абсолютная высота от 240.0 м до 245.0 м					
№ п/п	МСК-12 зона 1		№ п/п	МСК-12 зона 1	
	X	Y		X	Y
	м	м		м	м
380	380065.52	1271124.41	383	379863.97	1271124.97
381	380097.24	1271372.03	380	380065.52	1271124.41
382	379895.04	1271367.55	-	-	-
Контур 3.53.8					
384	377684.82	1266929.14	564	366443.48	1268441.91
385	377749.56	1266992.51	565	366396.43	1268520.65
386	377815.99	1267059.62	566	366355.07	1268592.25
387	377879.24	1267125.63	567	366311.70	1268670.04
388	377937.03	1267187.89	568	366263.45	1268760.31
389	377998.93	1267256.56	569	366226.71	1268831.56
390	378058.50	1267324.81	570	366185.98	1268913.74
391	378119.46	1267396.93	571	366150.37	1268988.36
392	378177.34	1267467.70	572	366113.24	1269069.32
393	378230.06	1267534.31	573	366072.21	1269163.10
394	378286.39	1267607.62	574	366041.18	1269237.01
395	378340.42	1267680.33	575	366007.03	1269322.13
396	378395.53	1267757.01	576	365977.38	1269399.32
397	378447.68	1267832.10	577	365946.72	1269482.93
398	378495.01	1267902.64	578	365913.18	1269579.64
399	378545.41	1267980.15	579	365888.04	1269655.76
400	378593.57	1268056.88	580	365860.67	1269743.30
401	378642.50	1268137.64	581	365837.16	1269822.58
402	378688.59	1268216.59	582	365813.16	1269908.34
403	378730.25	1268290.63	583	365787.31	1270007.39
404	378774.41	1268371.85	584	365768.22	1270085.24
405	378816.40	1268452.12	585	365747.80	1270174.66
406	378858.84	1268536.47	586	365730.59	1270255.54
407	378898.60	1268618.80	587	365713.39	1270342.92
408	378934.32	1268695.88	588	365695.39	1270443.68
409	378971.97	1268780.31	589	365682.47	1270522.80
410	379007.54	1268863.63	590	365669.13	1270613.54
411	379043.23	1268951.05	591	365658.32	1270695.52
412	379076.40	1269036.25	592	365648.02	1270783.98
413	379105.96	1269115.89	593	365637.99	1270885.85
414	379136.88	1269203.02	594	365631.31	1270965.73
415	379165.79	1269288.87	595	365625.65	1271048.22
416	379193.76	1269376.44	596	365621.25	1271130.08
417	379097.54	1269403.80	597	365521.23	1271127.86
418	379070.83	1269320.19	598	365525.46	1271048.71
419	379041.52	1269233.28	599	365531.59	1270958.33
420	379013.94	1269155.33	600	365539.48	1270864.23
421	378982.95	1269071.83	601	365548.60	1270773.26
422	378945.64	1268976.51	602	365558.41	1270688.88
423	378915.32	1268902.31	603	365570.43	1270597.21
424	378879.28	1268817.96	604	365583.64	1270507.59
425	378845.67	1268742.42	605	365598.88	1270414.41
426	378808.23	1268661.61	606	365615.11	1270324.43
427	378763.56	1268569.51	607	365631.52	1270241.08

Сектор 3.53					
Допустимая абсолютная высота от 240.0 м до 245.0 м					
№ п/п	МСК-12 зона 1		№ п/п	МСК-12 зона 1	
	X	Y		X	Y
	м	м		м	м
428	378727.51	1268497.91	608	365650.69	1270150.64
429	378684.96	1268416.66	609	365670.89	1270062.33
430	378645.53	1268343.98	610	365693.40	1269970.63
431	378601.86	1268266.36	611	365716.63	1269882.20
432	378550.10	1268178.05	612	365739.53	1269800.40
433	378508.55	1268109.50	613	365765.74	1269711.73
434	378459.75	1268031.83	614	365792.80	1269625.28
435	378414.74	1267962.48	615	365822.44	1269535.63
436	378365.11	1267888.52	616	365852.54	1269449.30
437	378306.59	1267804.54	617	365881.78	1269369.54
438	378259.78	1267739.47	618	365914.87	1269283.21
439	378205.05	1267665.87	619	365948.63	1269199.15
440	378154.73	1267600.25	620	365985.21	1269112.10
441	378099.45	1267530.42	621	366021.99	1269028.40
442	378034.52	1267451.29	622	366057.40	1268951.18
443	377982.75	1267390.09	623	366097.16	1268867.71
444	377922.41	1267321.01	624	366137.42	1268786.56
445	377867.10	1267259.55	625	366180.71	1268702.64
446	377806.52	1267194.27	626	366223.95	1268622.09
447	377735.57	1267120.48	627	366265.31	1268547.89
448	377679.17	1267063.53	628	366311.49	1268467.79
449	377613.59	1266999.40	629	366357.99	1268390.05
450	377553.63	1266942.46	630	366407.73	1268309.79
451	377488.11	1266882.14	631	366457.16	1268232.87
452	377411.60	1266814.14	632	366504.21	1268162.15
453	377350.89	1266761.79	633	366556.53	1268085.92
454	377280.49	1266703.00	634	366608.99	1268012.07
455	377216.24	1266650.95	635	366664.88	1267935.96
456	377146.19	1266595.95	636	366720.19	1267863.16
457	377064.58	1266534.17	637	366772.65	1267796.34
458	376999.96	1266486.74	638	366830.79	1267724.46
459	376925.16	1266433.65	639	366888.88	1267654.94
460	376857.03	1266386.80	640	366950.56	1267583.46
461	376782.88	1266337.47	641	367011.41	1267515.22
462	376696.67	1266282.28	642	367068.95	1267452.72
463	376628.53	1266240.07	643	367132.55	1267385.62
464	376549.79	1266193.02	644	367195.92	1267320.88
465	376478.19	1266151.66	645	367263.03	1267254.45
466	376400.40	1266108.29	646	367329.04	1267191.20
467	376310.13	1266060.04	647	367391.30	1267133.41
468	376238.88	1266023.30	648	367459.97	1267071.51
469	376156.70	1265982.57	649	367528.22	1267011.94
470	376082.08	1265946.96	650	367600.34	1266950.98
471	376001.12	1265909.83	651	367671.11	1266893.10
472	375907.34	1265868.80	652	367737.72	1266840.38
473	375833.43	1265837.77	653	367811.03	1266784.05
474	375748.31	1265803.62	654	367883.74	1266730.02
475	375671.12	1265773.97	655	367960.42	1266674.91

Сектор 3.53					
Допустимая абсолютная высота от 240.0 м до 245.0 м					
№ п/п	МСК-12 зона 1		№ п/п	МСК-12 зона 1	
	X	Y		X	Y
	м	м		м	м
476	375589.42	1265743.99	656	368035.51	1266622.76
477	375490.80	1265709.77	657	368106.05	1266575.43
478	375414.68	1265684.63	658	368183.56	1266525.03
479	375327.14	1265657.26	659	368260.29	1266476.87
480	375247.86	1265633.75	660	368341.05	1266427.94
481	375162.10	1265609.75	661	368420.00	1266381.85
482	375063.05	1265583.90	662	368494.04	1266340.19
483	374985.20	1265564.81	663	368575.26	1266296.03
484	374895.78	1265544.39	664	368655.53	1266254.04
485	374814.90	1265527.18	665	368739.88	1266211.60
486	374727.52	1265509.98	666	368822.21	1266171.84
487	374626.76	1265491.98	667	368899.29	1266136.12
488	374547.64	1265479.06	668	368983.72	1266098.47
489	374456.90	1265465.72	669	369067.04	1266062.90
490	374374.92	1265454.91	670	369154.46	1266027.21
491	374286.46	1265444.61	671	369239.66	1265994.04
492	374184.59	1265434.58	672	369319.30	1265964.48
493	374104.71	1265427.90	673	369406.43	1265933.56
494	374013.20	1265421.72	674	369492.28	1265904.65
495	373930.62	1265417.38	675	369582.23	1265875.93
496	373841.63	1265414.05	676	369669.76	1265849.54
497	373739.28	1265412.04	677	369751.48	1265826.31
498	373659.13	1265411.65	678	369840.77	1265802.33
499	373567.41	1265412.68	679	369928.62	1265780.24
500	373484.75	1265414.82	680	370020.55	1265758.67
501	373395.77	1265418.49	681	370109.88	1265739.23
502	373293.58	1265424.51	682	370193.17	1265722.49
503	373213.64	1265430.42	683	370284.06	1265705.59
504	373122.29	1265438.63	684	370373.38	1265690.45
505	373040.05	1265447.25	685	370466.72	1265676.16
506	372900.59	1265464.42	686	372884.66	1265365.64
507	370567.47	1265763.32	687	373023.18	1265348.56
508	370468.69	1265776.99	688	373115.12	1265338.85
509	370389.46	1265789.15	689	373205.35	1265330.77
510	370299.03	1265804.50	690	373299.52	1265323.84
511	370217.73	1265819.55	691	373390.80	1265318.61
512	370130.41	1265837.10	692	373475.68	1265315.11
513	370030.43	1265859.03	693	373568.10	1265312.64
514	369952.40	1265877.37	694	373658.68	1265311.66
515	369863.45	1265899.77	695	373753.11	1265312.14
516	369783.58	1265921.15	696	373844.51	1265314.10
517	369697.91	1265945.49	697	373929.40	1265317.26
518	369599.95	1265975.21	698	374021.73	1265322.05
519	369523.60	1265999.61	699	374112.11	1265328.18
520	369436.69	1266028.92	700	374206.21	1265336.07
521	369358.74	1266056.50	701	374297.18	1265345.19
522	369275.24	1266087.49	702	374381.56	1265355.00
523	369179.92	1266124.80	703	374473.23	1265367.02

Сектор 3.53					
Допустимая абсолютная высота от 240.0 м до 245.0 м					
№ п/п	МСК-12 зона 1		№ п/п	МСК-12 зона 1	
	X	Y		X	Y
	м	м		м	м
524	369105.72	1266155.12	704	374562.85	1265380.23
525	369021.37	1266191.16	705	374656.03	1265395.47
526	368945.83	1266224.77	706	374746.01	1265411.70
527	368865.02	1266262.21	707	374829.36	1265428.11
528	368772.92	1266306.88	708	374919.80	1265447.28
529	368701.32	1266342.93	709	375008.11	1265467.48
530	368620.07	1266385.48	710	375099.81	1265489.99
531	368547.39	1266424.91	711	375188.24	1265513.22
532	368469.77	1266468.58	712	375270.04	1265536.12
533	368381.46	1266520.34	713	375358.71	1265562.33
534	368312.91	1266561.89	714	375445.16	1265589.39
535	368235.24	1266610.69	715	375534.81	1265619.03
536	368165.89	1266655.70	716	375623.13	1265649.84
537	368091.93	1266705.33	717	375700.90	1265678.37
538	368007.95	1266763.85	718	375787.23	1265711.46
539	367942.88	1266810.66	719	375871.29	1265745.22
540	367869.28	1266865.39	720	375958.34	1265781.80
541	367803.66	1266915.71	721	376042.04	1265818.58
542	367733.83	1266970.99	722	376119.26	1265853.99
543	367654.70	1267035.92	723	376202.73	1265893.75
544	367593.50	1267087.69	724	376283.88	1265934.01
545	367524.42	1267148.03	725	376367.80	1265977.30
546	367462.96	1267203.34	726	376448.35	1266020.54
547	367397.68	1267263.92	727	376522.55	1266061.90
548	367323.89	1267334.87	728	376602.65	1266108.08
549	367266.94	1267391.27	729	376680.39	1266154.58
550	367202.81	1267456.85	730	376760.65	1266204.32
551	367145.87	1267516.81	731	376837.57	1266253.75
552	367085.55	1267582.33	732	376908.29	1266300.80
553	367017.55	1267658.84	733	376984.52	1266353.12
554	366965.20	1267719.55	734	377058.37	1266405.58
555	366906.41	1267789.95	735	377134.48	1266461.47
556	366854.36	1267854.20	736	377207.28	1266516.78
557	366799.36	1267924.25	737	377274.10	1266569.24
558	366737.58	1268005.86	738	377345.98	1266627.38
559	366690.15	1268070.48	739	377415.50	1266685.47
560	366637.06	1268145.28	740	377486.98	1266747.15
561	366590.21	1268213.41	741	377555.22	1266808.00
562	366540.88	1268287.56	742	377617.72	1266865.54
563	366485.69	1268373.77	384	377684.82	1266929.14

Сектор 3.54					
Допустимая абсолютная высота от 245.0 м до 250.0 м					
№ п/п	МСК-12 зона 1		№ п/п	МСК-12 зона 1	
	X	Y		X	Y
	м	м		м	м
Контур 3.54.1					
1	362060.82	1271569.81	4	361750.86	1271609.52

2	362314.93	1273553.60	1	362060.82	1271569.81
3	362004.97	1273593.31	-	-	-
Контур 3.54.2					
5	365109.45	1273041.38	8	364914.26	1273091.65
6	365141.20	1273289.23	9	365085.58	1273047.53
7	364946.65	1273344.54	5	365109.45	1273041.38
Контур 3.54.3					
10	364862.46	1271113.25	13	364692.65	1271361.67
11	364894.21	1271361.10	14	364660.25	1271108.77
12	364869.56	1271361.17	10	364862.46	1271113.25
Контур 3.54.4					
15	382950.17	1268893.93	18	382640.21	1268933.64
16	383204.29	1270877.72	15	382950.17	1268893.93
17	382894.33	1270917.43	-	-	-
Контур 3.54.5					
19	379547.56	1271359.85	200	365802.99	1273196.62
20	379543.00	1271445.42	201	365831.90	1273282.47
21	379536.63	1271538.50	202	365862.82	1273369.60
22	379528.71	1271632.30	203	365892.38	1273449.24
23	379519.61	1271722.94	204	365925.55	1273534.44
24	379509.21	1271812.28	205	365961.24	1273621.86
25	379497.04	1271904.71	206	365996.81	1273705.18
26	379483.39	1271997.00	207	366034.46	1273789.61
27	379468.13	1272089.89	208	366070.18	1273866.69
28	379451.95	1272179.54	209	366109.94	1273949.02
29	379434.57	1272267.79	210	366152.38	1274033.37
30	379415.19	1272358.98	211	366194.37	1274113.64
31	379394.34	1272449.91	212	366238.53	1274194.86
32	379371.84	1272541.32	213	366280.19	1274268.90
33	379348.67	1272629.42	214	366326.28	1274347.85
34	379324.43	1272716.04	215	366375.21	1274428.61
35	379297.95	1272805.43	216	366423.37	1274505.34
36	379270.03	1272894.44	217	366473.77	1274582.85
37	379240.43	1272983.81	218	366521.10	1274653.39
38	379210.41	1273069.82	219	366573.25	1274728.48
39	379179.45	1273154.27	220	366628.36	1274805.16
40	379146.04	1273241.30	221	366682.39	1274877.87
41	379111.22	1273327.85	222	366738.72	1274951.18
42	379074.70	1273414.61	223	366791.44	1275017.79
43	379038.03	1273498.01	224	366849.32	1275088.56
44	379000.54	1273579.76	225	366910.28	1275160.68
45	378960.40	1273663.91	226	366969.85	1275228.93
46	378918.90	1273747.46	227	367031.75	1275297.60
47	378875.69	1273831.09	228	367089.54	1275359.86
48	378832.59	1273911.35	229	367152.79	1275425.87
49	378788.79	1273989.91	230	367219.22	1275492.98
50	378742.18	1274070.65	231	367283.96	1275556.35
51	378694.25	1274150.69	232	367351.06	1275619.95
52	378644.61	1274230.67	233	367413.56	1275677.49
53	378595.34	1274307.30	234	367481.80	1275738.34
54	378545.52	1274382.19	235	367553.28	1275800.02
55	378492.72	1274459.01	236	367622.00	1275857.47
56	378438.66	1274535.05	237	367694.68	1275916.25

57	378382.89	1274610.89	238	367761.50	1275968.71
58	378327.77	1274683.42	239	367834.30	1276024.02
59	378272.22	1274754.16	240	367910.41	1276079.91
60	378213.55	1274826.61	241	367984.26	1276132.37
61	378153.69	1274898.17	242	368060.49	1276184.69
62	378092.15	1274969.40	243	368131.21	1276231.74
63	378031.50	1275037.38	244	368208.13	1276281.17
64	377970.58	1275103.55	245	368288.39	1276330.91
65	377906.41	1275171.17	246	368366.13	1276377.41
66	377841.12	1275237.81	247	368446.23	1276423.59
67	377774.18	1275304.00	248	368520.43	1276464.95
68	377708.38	1275367.01	249	368600.98	1276508.19
69	377642.46	1275428.19	250	368684.90	1276551.48
70	377573.18	1275490.57	251	368766.05	1276591.74
71	377502.86	1275551.88	252	368849.52	1276631.50
72	377430.93	1275612.61	253	368926.74	1276666.91
73	377360.40	1275670.27	254	369010.44	1276703.69
74	377289.87	1275726.09	255	369097.49	1276740.27
75	377215.91	1275782.84	256	369181.55	1276774.03
76	377141.00	1275838.45	257	369267.88	1276807.12
77	377064.53	1275893.34	258	369347.64	1276836.36
78	376989.69	1275945.29	259	369433.97	1276866.46
79	376915.00	1275995.41	260	369523.62	1276896.10
80	376836.82	1276046.18	261	369610.07	1276923.16
81	376757.77	1276095.74	262	369698.74	1276949.37
82	376677.23	1276144.46	263	369780.54	1276972.27
83	376598.55	1276190.38	264	369868.97	1276995.50
84	376520.16	1276234.48	265	369960.67	1277018.01
85	376438.23	1276278.96	266	370048.98	1277038.21
86	376355.54	1276322.16	267	370139.42	1277057.38
87	376271.42	1276364.42	268	370222.77	1277073.79
88	376189.38	1276404.02	269	370312.75	1277090.02
89	376107.77	1276441.84	270	370405.93	1277105.26
90	376022.61	1276479.75	271	370495.55	1277118.47
91	375936.79	1276516.34	272	370587.22	1277130.49
92	375849.61	1276551.87	273	370671.60	1277140.30
93	375764.71	1276584.90	274	370762.57	1277149.42
94	375680.39	1276616.20	275	370856.67	1277157.31
95	375592.51	1276647.32	276	370947.05	1277163.44
96	375504.08	1276677.05	277	371039.38	1277168.23
97	375414.39	1276705.63	278	371124.27	1277171.39
98	375327.16	1276731.91	279	371215.67	1277173.35
99	375240.65	1276756.50	280	371310.10	1277173.83
100	375150.60	1276780.62	281	371400.68	1277172.85
101	375060.11	1276803.33	282	371493.10	1277170.38
102	374968.45	1276824.78	283	371577.98	1277166.88
103	374879.43	1276844.13	284	371669.26	1277161.65
104	374791.25	1276861.86	285	371763.43	1277154.72
105	374699.58	1276878.84	286	371853.66	1277146.64
106	374607.59	1276894.38	287	371945.60	1277136.93
107	374514.53	1276908.57	288	372084.12	1277119.85
108	372100.08	1277218.62	289	374502.06	1276809.33
109	371953.43	1277236.70	290	374595.40	1276795.04

110	371860.71	1277246.44	291	374684.72	1276779.90
111	371767.79	1277254.71	292	374775.61	1276763.00
112	371673.90	1277261.57	293	374858.90	1276746.26
113	371582.95	1277266.75	294	374948.23	1276726.82
114	371493.08	1277270.46	295	375040.16	1276705.25
115	371399.89	1277272.90	296	375128.01	1276683.16
116	371306.60	1277273.85	297	375217.30	1276659.18
117	371212.47	1277273.32	298	375299.02	1276635.95
118	371121.39	1277271.35	299	375386.55	1276609.56
119	371031.51	1277268.00	300	375476.50	1276580.84
120	370938.41	1277263.12	301	375562.35	1276551.93
121	370845.33	1277256.75	302	375649.48	1276521.01
122	370751.53	1277248.83	303	375729.12	1276491.45
123	370660.89	1277239.73	304	375814.32	1276458.28
124	370571.55	1277229.33	305	375901.74	1276422.59
125	370479.12	1277217.16	306	375985.06	1276387.02
126	370386.83	1277203.51	307	376069.49	1276349.37
127	370293.94	1277188.25	308	376146.57	1276313.65
128	370204.29	1277172.07	309	376228.90	1276273.89
129	370116.04	1277154.69	310	376313.25	1276231.45
130	370024.85	1277135.31	311	376393.52	1276189.46
131	369933.92	1277114.46	312	376474.74	1276145.30
132	369842.51	1277091.96	313	376548.78	1276103.64
133	369754.41	1277068.79	314	376627.73	1276057.55
134	369667.79	1277044.55	315	376708.49	1276008.62
135	369578.40	1277018.07	316	376785.22	1275960.46
136	369489.39	1276990.15	317	376862.73	1275910.06
137	369400.02	1276960.55	318	376933.27	1275862.73
138	369314.01	1276930.53	319	377008.36	1275810.58
139	369229.56	1276899.57	320	377085.04	1275755.47
140	369142.53	1276866.16	321	377157.75	1275701.44
141	369055.98	1276831.34	322	377231.06	1275645.11
142	368969.22	1276794.82	323	377297.67	1275592.39
143	368885.82	1276758.15	324	377368.44	1275534.51
144	368804.07	1276720.66	325	377440.56	1275473.55
145	368719.92	1276680.52	326	377508.81	1275413.98
146	368636.37	1276639.02	327	377577.48	1275352.08
147	368552.74	1276595.81	328	377639.74	1275294.29
148	368472.48	1276552.71	329	377705.75	1275231.04
149	368393.92	1276508.91	330	377772.86	1275164.61
150	368313.18	1276462.30	331	377836.23	1275099.87
151	368233.14	1276414.37	332	377899.83	1275032.77
152	368153.16	1276364.73	333	377957.37	1274970.27
153	368076.53	1276315.46	334	378018.22	1274902.03
154	368001.64	1276265.64	335	378079.90	1274830.55
155	367924.82	1276212.84	336	378137.99	1274761.03
156	367848.78	1276158.78	337	378196.13	1274689.15
157	367772.94	1276103.01	338	378248.59	1274622.33
158	367700.41	1276047.89	339	378303.90	1274549.53
159	367629.67	1275992.34	340	378359.79	1274473.42
160	367554.50	1275931.45	341	378412.25	1274399.57
161	367485.66	1275873.81	342	378464.57	1274323.34
162	367414.43	1275812.27	343	378511.62	1274252.62

163	367346.45	1275751.62	344	378561.05	1274175.70
164	367280.28	1275690.70	345	378610.79	1274095.44
165	367212.66	1275626.53	346	378657.29	1274017.70
166	367146.02	1275561.24	347	378703.47	1273937.60
167	367079.83	1275494.30	348	378744.83	1273863.40
168	367016.82	1275428.50	349	378788.07	1273782.85
169	366955.64	1275362.58	350	378831.36	1273698.93
170	366893.26	1275293.30	351	378871.62	1273617.78
171	366831.95	1275222.98	352	378911.38	1273534.31
172	366771.22	1275151.05	353	378946.79	1273457.09
173	366713.56	1275080.52	354	378983.57	1273373.39
174	366657.74	1275009.99	355	379020.15	1273286.34
175	366600.99	1274936.03	356	379053.91	1273202.28
176	366545.38	1274861.12	357	379087.00	1273115.95
177	366490.49	1274784.65	358	379116.24	1273036.19
178	366438.54	1274709.81	359	379146.34	1272949.86
179	366388.42	1274635.12	360	379175.98	1272860.21
180	366337.65	1274556.94	361	379203.04	1272773.76
181	366288.09	1274477.89	362	379229.25	1272685.09
182	366239.37	1274397.35	363	379252.15	1272603.29
183	366193.45	1274318.67	364	379275.38	1272514.86
184	366149.35	1274240.28	365	379297.89	1272423.16
185	366104.87	1274158.35	366	379318.09	1272334.85
186	366061.67	1274075.66	367	379337.26	1272244.41
187	366019.41	1273991.54	368	379353.67	1272161.06
188	365979.81	1273909.50	369	379369.90	1272071.08
189	365941.99	1273827.89	370	379385.14	1271977.90
190	365904.08	1273742.73	371	379398.35	1271888.28
191	365867.49	1273656.91	372	379410.37	1271796.61
192	365831.96	1273569.73	373	379420.18	1271712.23
193	365798.93	1273484.83	374	379429.30	1271621.26
194	365767.63	1273400.51	375	379437.19	1271527.16
195	365736.51	1273312.63	376	379443.32	1271436.78
196	365706.78	1273224.20	377	379447.55	1271357.63
197	365678.79	1273136.40	378	379490.65	1271358.58
198	365724.85	1273123.31	19	379547.56	1271359.85
199	365775.02	1273109.05	-	-	-
Контур 3.54.6					
379	380013.39	1269143.43	382	379850.57	1269446.36
380	380045.75	1269396.10	383	379818.85	1269198.74
381	379869.78	1269441.41	379	380013.39	1269143.43
Контур 3.54.7					
384	377756.12	1266858.96	565	366311.49	1268467.79
385	377822.76	1266924.25	566	366265.31	1268547.89
386	377888.95	1266991.19	567	366223.95	1268622.09
387	377951.96	1267056.99	568	366180.71	1268702.64
388	378013.14	1267122.91	569	366137.42	1268786.56
389	378075.52	1267192.19	570	366097.16	1268867.71
390	378136.83	1267262.51	571	366057.40	1268951.18
391	378197.56	1267334.44	572	366021.99	1269028.40
392	378255.22	1267404.97	573	365985.21	1269112.10
393	378311.04	1267475.50	574	365948.63	1269199.15
394	378367.79	1267549.46	575	365914.87	1269283.21

395	378423.40	1267624.37	576	365881.78	1269369.54
396	378478.29	1267700.84	577	365852.54	1269449.30
397	378530.24	1267775.68	578	365822.44	1269535.63
398	378580.36	1267850.37	579	365792.80	1269625.28
399	378631.13	1267928.55	580	365765.74	1269711.73
400	378680.69	1268007.60	581	365739.53	1269800.40
401	378729.41	1268088.14	582	365716.63	1269882.20
402	378775.33	1268166.82	583	365693.40	1269970.63
403	378819.43	1268245.21	584	365670.89	1270062.33
404	378863.91	1268327.14	585	365650.69	1270150.64
405	378907.11	1268409.83	586	365631.52	1270241.08
406	378949.37	1268493.95	587	365615.11	1270324.43
407	378988.97	1268575.99	588	365598.88	1270414.41
408	379026.79	1268657.60	589	365583.64	1270507.59
409	379064.70	1268742.76	590	365570.43	1270597.21
410	379101.29	1268828.58	591	365558.41	1270688.88
411	379136.82	1268915.76	592	365548.60	1270773.26
412	379169.85	1269000.66	593	365539.48	1270864.23
413	379201.15	1269084.98	594	365531.59	1270958.33
414	379232.27	1269172.86	595	365525.46	1271048.71
415	379262.00	1269261.29	596	365521.23	1271127.86
416	379289.99	1269349.09	597	365469.09	1271126.71
417	379235.23	1269364.65	598	365421.22	1271125.64
418	379193.76	1269376.44	599	365425.78	1271040.07
419	379165.79	1269288.87	600	365432.15	1270946.99
420	379136.88	1269203.02	601	365440.07	1270853.19
421	379105.96	1269115.89	602	365449.17	1270762.55
422	379076.40	1269036.25	603	365459.57	1270673.21
423	379043.23	1268951.05	604	365471.74	1270580.78
424	379007.54	1268863.63	605	365485.39	1270488.49
425	378971.97	1268780.31	606	365500.65	1270395.60
426	378934.32	1268695.88	607	365516.83	1270305.95
427	378898.60	1268618.80	608	365534.21	1270217.70
428	378858.84	1268536.47	609	365553.59	1270126.51
429	378816.40	1268452.12	610	365574.44	1270035.58
430	378774.41	1268371.85	611	365596.94	1269944.17
431	378730.25	1268290.63	612	365620.11	1269856.07
432	378688.59	1268216.59	613	365644.35	1269769.45
433	378642.50	1268137.64	614	365670.83	1269680.06
434	378593.57	1268056.88	615	365698.75	1269591.05
435	378545.41	1267980.15	616	365728.35	1269501.68
436	378495.01	1267902.64	617	365758.37	1269415.67
437	378447.68	1267832.10	618	365789.33	1269331.22
438	378395.53	1267757.01	619	365822.74	1269244.19
439	378340.42	1267680.33	620	365857.56	1269157.64
440	378286.39	1267607.62	621	365894.08	1269070.88
441	378230.06	1267534.31	622	365930.75	1268987.48
442	378177.34	1267467.70	623	365968.24	1268905.73
443	378119.46	1267396.93	624	366008.38	1268821.58
444	378058.50	1267324.81	625	366049.88	1268738.03
445	377998.93	1267256.56	626	366093.09	1268654.40
446	377937.03	1267187.89	627	366136.19	1268574.14
447	377879.24	1267125.63	628	366179.99	1268495.58

448	377815.99	1267059.62	629	366226.60	1268414.84
449	377749.56	1266992.51	630	366274.53	1268334.80
450	377684.82	1266929.14	631	366324.17	1268254.82
451	377617.72	1266865.54	632	366373.44	1268178.19
452	377555.22	1266808.00	633	366423.26	1268103.30
453	377486.98	1266747.15	634	366476.06	1268026.48
454	377415.50	1266685.47	635	366530.12	1267950.44
455	377345.98	1266627.38	636	366585.89	1267874.60
456	377274.10	1266569.24	637	366641.01	1267802.07
457	377207.28	1266516.78	638	366696.56	1267731.33
458	377134.48	1266461.47	639	366755.23	1267658.88
459	377058.37	1266405.58	640	366815.09	1267587.32
460	376984.52	1266353.12	641	366876.63	1267516.09
461	376908.29	1266300.80	642	366937.28	1267448.11
462	376837.57	1266253.75	643	366998.20	1267381.94
463	376760.65	1266204.32	644	367062.37	1267314.32
464	376680.39	1266154.58	645	367127.66	1267247.68
465	376602.65	1266108.08	646	367194.60	1267181.49
466	376522.55	1266061.90	647	367260.40	1267118.48
467	376448.35	1266020.54	648	367326.32	1267057.30
468	376367.80	1265977.30	649	367395.60	1266994.92
469	376283.88	1265934.01	650	367465.92	1266933.61
470	376202.73	1265893.75	651	367537.85	1266872.88
471	376119.26	1265853.99	652	367608.38	1266815.22
472	376042.04	1265818.58	653	367678.91	1266759.40
473	375958.34	1265781.80	654	367752.87	1266702.65
474	375871.29	1265745.22	655	367827.78	1266647.04
475	375787.23	1265711.46	656	367904.25	1266592.15
476	375700.90	1265678.37	657	367979.09	1266540.20
477	375623.13	1265649.84	658	368053.78	1266490.08
478	375534.81	1265619.03	659	368131.96	1266439.31
479	375445.16	1265589.39	660	368211.01	1266389.75
480	375358.71	1265562.33	661	368291.55	1266341.03
481	375270.04	1265536.12	662	368370.23	1266295.11
482	375188.24	1265513.22	663	368448.62	1266251.01
483	375099.81	1265489.99	664	368530.55	1266206.53
484	375008.11	1265467.48	665	368613.24	1266163.33
485	374919.80	1265447.28	666	368697.36	1266121.07
486	374829.36	1265428.11	667	368779.40	1266081.47
487	374746.01	1265411.70	668	368861.01	1266043.65
488	374656.03	1265395.47	669	368946.17	1266005.74
489	374562.85	1265380.23	670	369031.99	1265969.15
490	374473.23	1265367.02	671	369119.17	1265933.62
491	374381.56	1265355.00	672	369204.07	1265900.59
492	374297.18	1265345.19	673	369288.39	1265869.29
493	374206.21	1265336.07	674	369376.27	1265838.17
494	374112.11	1265328.18	675	369464.70	1265808.44
495	374021.73	1265322.05	676	369554.39	1265779.86
496	373929.40	1265317.26	677	369641.62	1265753.58
497	373844.51	1265314.10	678	369728.13	1265728.99
498	373753.11	1265312.14	679	369818.18	1265704.87
499	373658.68	1265311.66	680	369908.67	1265682.16
500	373568.10	1265312.64	681	370000.33	1265660.71

501	373475.68	1265315.11	682	370089.35	1265641.36
502	373390.80	1265318.61	683	370177.53	1265623.63
503	373299.52	1265323.84	684	370269.20	1265606.65
504	373205.35	1265330.77	685	370361.19	1265591.11
505	373115.12	1265338.85	686	370454.25	1265576.92
506	373023.18	1265348.56	687	372868.70	1265266.87
507	372884.66	1265365.64	688	373015.35	1265248.79
508	370466.72	1265676.16	689	373108.07	1265239.05
509	370373.38	1265690.45	690	373200.99	1265230.78
510	370284.06	1265705.59	691	373294.88	1265223.92
511	370193.17	1265722.49	692	373385.83	1265218.74
512	370109.88	1265739.23	693	373475.70	1265215.03
513	370020.55	1265758.67	694	373568.89	1265212.59
514	369928.62	1265780.24	695	373662.18	1265211.64
515	369840.77	1265802.33	696	373756.31	1265212.17
516	369751.48	1265826.31	697	373847.39	1265214.14
517	369669.76	1265849.54	698	373937.27	1265217.49
518	369582.23	1265875.93	699	374030.37	1265222.37
519	369492.28	1265904.65	700	374123.45	1265228.74
520	369406.43	1265933.56	701	374217.25	1265236.66
521	369319.30	1265964.48	702	374307.89	1265245.76
522	369239.66	1265994.04	703	374397.23	1265256.16
523	369154.46	1266027.21	704	374489.66	1265268.33
524	369067.04	1266062.90	705	374581.95	1265281.98
525	368983.72	1266098.47	706	374674.84	1265297.24
526	368899.29	1266136.12	707	374764.49	1265313.42
527	368822.21	1266171.84	708	374852.74	1265330.80
528	368739.88	1266211.60	709	374943.93	1265350.18
529	368655.53	1266254.04	710	375034.86	1265371.03
530	368575.26	1266296.03	711	375126.27	1265393.53
531	368494.04	1266340.19	712	375214.37	1265416.70
532	368420.00	1266381.85	713	375300.99	1265440.94
533	368341.05	1266427.94	714	375390.38	1265467.42
534	368260.29	1266476.87	715	375479.39	1265495.34
535	368183.56	1266525.03	716	375568.76	1265524.94
536	368106.05	1266575.43	717	375654.77	1265554.96
537	368035.51	1266622.76	718	375739.22	1265585.92
538	367960.42	1266674.91	719	375826.25	1265619.33
539	367883.74	1266730.02	720	375912.80	1265654.15
540	367811.03	1266784.05	721	375999.56	1265690.67
541	367737.72	1266840.38	722	376082.96	1265727.34
542	367671.11	1266893.10	723	376164.71	1265764.83
543	367600.34	1266950.98	724	376248.86	1265804.97
544	367528.22	1267011.94	725	376332.41	1265846.47
545	367459.97	1267071.51	726	376416.04	1265889.68
546	367391.30	1267133.41	727	376496.30	1265932.78
547	367329.04	1267191.20	728	376574.86	1265976.58
548	367263.03	1267254.45	729	376655.60	1266023.19
549	367195.92	1267320.88	730	376735.64	1266071.12
550	367132.55	1267385.62	731	376815.62	1266120.76
551	367068.95	1267452.72	732	376892.25	1266170.03
552	367011.41	1267515.22	733	376967.14	1266219.85
553	366950.56	1267583.46	734	377043.96	1266272.65

554	366888.88	1267654.94	735	377120.00	1266326.71
555	366830.79	1267724.46	736	377195.84	1266382.48
556	366772.65	1267796.34	737	377268.37	1266437.60
557	366720.19	1267863.16	738	377339.11	1266493.15
558	366664.88	1267935.96	739	377411.56	1266551.82
559	366608.99	1268012.07	740	377483.12	1266611.68
560	366556.53	1268085.92	741	377554.35	1266673.22
561	366504.21	1268162.15	742	377622.33	1266733.87
562	366457.16	1268232.87	743	377688.50	1266794.79
563	366407.73	1268309.79	384	377756.12	1266858.96
564	366357.99	1268390.05	-	-	-
Контур 3.54.8					
744	380267.07	1271123.85	747	380065.52	1271124.41
745	380299.44	1271376.52	748	380085.36	1271124.36
746	380097.24	1271372.03	744	380267.07	1271123.85

Сектор 3.55					
Допустимая абсолютная высота от 250.0 м до 255.0 м					
№ п/п	МСК-12 зона 1		№ п/п	МСК-12 зона 1	
	X	Y		X	Y
	м	м		м	м
Контур 3.55.1					
1	361750.86	1271609.52	4	361440.90	1271649.22
2	362004.97	1273593.31	1	361750.86	1271609.52
3	361695.02	1273633.01	-	-	-
Контур 3.55.2					
5	364914.26	1273091.65	8	364719.06	1273141.91
6	364946.65	1273344.54	9	364780.58	1273126.07
7	364752.10	1273399.85	5	364914.26	1273091.65
Контур 3.55.3					
10	364660.25	1271108.77	13	364491.09	1271362.23
11	364692.65	1271361.67	14	364458.04	1271104.29
12	364554.61	1271362.05	10	364660.25	1271108.77
Контур 3.55.4					
15	383260.13	1268854.23	18	382950.17	1268893.93
16	383514.25	1270838.02	15	383260.13	1268854.23
17	383204.29	1270877.72	-	-	-
Контур 3.55.5					
19	379647.57	1271362.06	199	365706.78	1273224.20
20	379642.63	1271454.72	200	365736.51	1273312.63
21	379636.16	1271548.58	201	365767.63	1273400.51
22	379628.21	1271642.32	202	365798.93	1273484.83
23	379619.03	1271733.66	203	365831.96	1273569.73
24	379607.93	1271829.07	204	365867.49	1273656.91
25	379595.64	1271921.80	205	365904.08	1273742.73
26	379581.82	1272014.86	206	365941.99	1273827.89
27	379566.54	1272107.69	207	365979.81	1273909.50
28	379550.22	1272198.03	208	366019.41	1273991.54
29	379531.67	1272292.27	209	366061.67	1274075.66
30	379512.14	1272383.75	210	366104.87	1274158.35
31	379491.07	1272475.44	211	366149.35	1274240.28
32	379468.55	1272566.78	212	366193.45	1274318.67

33	379445.19	1272655.56	213	366239.37	1274397.35
34	379419.30	1272748.06	214	366288.09	1274477.89
35	379392.66	1272837.73	215	366337.65	1274556.94
36	379364.46	1272927.48	216	366388.42	1274635.12
37	379334.84	1273016.78	217	366438.54	1274709.81
38	379304.59	1273103.45	218	366490.49	1274784.65
39	379271.52	1273193.63	219	366545.38	1274861.12
40	379237.93	1273280.93	220	366600.99	1274936.03
41	379202.77	1273368.19	221	366657.74	1275009.99
42	379166.24	1273454.89	222	366713.56	1275080.52
43	379129.28	1273538.92	223	366771.22	1275151.05
44	379089.24	1273626.24	224	366831.95	1275222.98
45	379048.90	1273710.63	225	366893.26	1275293.30
46	379007.00	1273794.86	226	366955.64	1275362.58
47	378963.78	1273878.43	227	367016.82	1275428.50
48	378920.34	1273959.30	228	367079.83	1275494.30
49	378873.57	1274043.20	229	367146.02	1275561.24
50	378826.73	1274124.17	230	367212.66	1275626.53
51	378778.36	1274204.86	231	367280.28	1275690.70
52	378728.72	1274284.77	232	367346.45	1275751.62
53	378679.07	1274361.99	233	367414.43	1275812.27
54	378625.86	1274441.96	234	367485.66	1275873.81
55	378572.81	1274519.00	235	367554.50	1275931.45
56	378518.25	1274595.65	236	367629.67	1275992.34
57	378462.49	1274671.42	237	367700.41	1276047.89
58	378406.94	1274744.50	238	367772.94	1276103.01
59	378347.62	1274820.06	239	367848.78	1276158.78
60	378288.69	1274892.70	240	367924.82	1276212.84
61	378228.29	1274964.83	241	368001.64	1276265.64
62	378166.76	1275035.99	242	368076.53	1276315.46
63	378105.64	1275104.49	243	368153.16	1276364.73
64	378040.58	1275175.16	244	368233.14	1276414.37
65	377976.13	1275242.95	245	368313.18	1276462.30
66	377910.26	1275310.12	246	368393.92	1276508.91
67	377843.33	1275376.24	247	368472.48	1276552.71
68	377777.03	1275439.73	248	368552.74	1276595.81
69	377706.62	1275505.07	249	368636.37	1276639.02
70	377637.05	1275567.60	250	368719.92	1276680.52
71	377566.11	1275629.39	251	368804.07	1276720.66
72	377494.20	1275690.05	252	368885.82	1276758.15
73	377423.12	1275748.15	253	368969.22	1276794.82
74	377347.81	1275807.76	254	369055.98	1276831.34
75	377273.55	1275864.64	255	369142.53	1276866.16
76	377197.98	1275920.68	256	369229.56	1276899.57
77	377121.53	1275975.51	257	369314.01	1276930.53
78	377046.11	1276027.85	258	369400.02	1276960.55
79	376966.35	1276081.37	259	369489.39	1276990.15
80	376887.86	1276132.25	260	369578.40	1277018.07
81	376808.12	1276182.18	261	369667.79	1277044.55
82	376727.61	1276230.85	262	369754.41	1277068.79
83	376648.32	1276277.11	263	369842.51	1277091.96
84	376564.60	1276324.21	264	369933.92	1277114.46
85	376482.36	1276368.78	265	370024.85	1277135.31

86	376398.95	1276412.30	266	370116.04	1277154.69
87	376314.87	1276454.50	267	370204.29	1277172.07
88	376232.19	1276494.39	268	370293.94	1277188.25
89	376145.04	1276534.78	269	370386.83	1277203.51
90	376059.55	1276572.75	270	370479.12	1277217.16
91	375972.99	1276609.60	271	370571.55	1277229.33
92	375885.86	1276645.07	272	370660.89	1277239.73
93	375800.30	1276678.36	273	370751.53	1277248.83
94	375710.25	1276711.78	274	370845.33	1277256.75
95	375622.05	1276742.93	275	370938.41	1277263.12
96	375532.86	1276772.87	276	371031.51	1277268.00
97	375443.21	1276801.40	277	371121.39	1277271.35
98	375355.31	1276827.87	278	371212.47	1277273.32
99	375262.91	1276854.12	279	371306.60	1277273.85
100	375172.54	1276878.26	280	371399.89	1277272.90
101	375081.28	1276901.10	281	371493.08	1277270.46
102	374989.67	1276922.51	282	371582.95	1277266.75
103	374899.96	1276942.00	283	371673.90	1277261.57
104	374805.79	1276960.93	284	371767.79	1277254.71
105	374713.80	1276977.90	285	371860.71	1277246.44
106	374621.03	1276993.51	286	371953.43	1277236.70
107	374528.02	1277007.67	287	372100.08	1277218.62
108	372116.12	1277317.38	288	374514.53	1276908.57
109	371960.20	1277336.60	289	374607.59	1276894.38
110	371867.11	1277346.31	290	374699.58	1276878.84
111	371773.40	1277354.60	291	374791.25	1276861.86
112	371679.57	1277361.41	292	374879.43	1276844.13
113	371587.92	1277366.63	293	374968.45	1276824.78
114	371491.94	1277370.59	294	375060.11	1276803.33
115	371398.43	1277372.96	295	375150.60	1276780.62
116	371304.36	1277373.87	296	375240.65	1276756.50
117	371210.28	1277373.30	297	375327.16	1276731.91
118	371118.51	1277371.31	298	375414.39	1276705.63
119	371022.52	1277367.73	299	375504.08	1276677.05
120	370929.11	1277362.75	300	375592.51	1276647.32
121	370835.25	1277356.28	301	375680.39	1276616.20
122	370741.51	1277348.33	302	375764.71	1276584.90
123	370650.17	1277339.15	303	375849.61	1276551.87
124	370554.76	1277328.05	304	375936.79	1276516.34
125	370462.03	1277315.76	305	376022.61	1276479.75
126	370368.97	1277301.94	306	376107.77	1276441.84
127	370276.14	1277286.66	307	376189.38	1276404.02
128	370185.80	1277270.34	308	376271.42	1276364.42
129	370091.56	1277251.79	309	376355.54	1276322.16
130	370000.08	1277232.26	310	376438.23	1276278.96
131	369908.39	1277211.19	311	376520.16	1276234.48
132	369817.05	1277188.67	312	376598.55	1276190.38
133	369728.27	1277165.31	313	376677.23	1276144.46
134	369635.77	1277139.42	314	376757.77	1276095.74
135	369546.10	1277112.78	315	376836.82	1276046.18
136	369456.35	1277084.58	316	376915.00	1275995.41
137	369367.05	1277054.96	317	376989.69	1275945.29
138	369280.38	1277024.71	318	377064.53	1275893.34

139	369190.20	1276991.64	319	377141.00	1275838.45
140	369102.90	1276958.05	320	377215.91	1275782.84
141	369015.64	1276922.89	321	377289.87	1275726.09
142	368928.94	1276886.36	322	377360.40	1275670.27
143	368844.91	1276849.40	323	377430.93	1275612.61
144	368757.59	1276809.36	324	377502.86	1275551.88
145	368673.20	1276769.02	325	377573.18	1275490.57
146	368588.97	1276727.12	326	377642.46	1275428.19
147	368505.40	1276683.90	327	377708.38	1275367.01
148	368424.53	1276640.46	328	377774.18	1275304.00
149	368340.63	1276593.69	329	377841.12	1275237.81
150	368259.66	1276546.85	330	377906.41	1275171.17
151	368178.97	1276498.48	331	377970.58	1275103.55
152	368099.06	1276448.84	332	378031.50	1275037.38
153	368021.84	1276399.19	333	378092.15	1274969.40
154	367941.87	1276345.98	334	378153.69	1274898.17
155	367864.83	1276292.93	335	378213.55	1274826.61
156	367788.18	1276238.37	336	378272.22	1274754.16
157	367712.41	1276182.61	337	378327.77	1274683.42
158	367639.33	1276127.06	338	378382.89	1274610.89
159	367563.77	1276067.74	339	378438.66	1274535.05
160	367490.71	1276008.47	340	378492.72	1274459.01
161	367419.00	1275948.41	341	378545.52	1274382.19
162	367347.84	1275886.88	342	378595.34	1274307.30
163	367279.34	1275825.76	343	378644.61	1274230.67
164	367208.67	1275760.70	344	378694.25	1274150.69
165	367140.88	1275696.25	345	378742.18	1274070.65
166	367073.71	1275630.38	346	378788.79	1273989.91
167	367007.59	1275563.45	347	378832.59	1273911.35
168	366944.10	1275497.15	348	378875.69	1273831.09
169	366878.76	1275426.74	349	378918.90	1273747.46
170	366816.23	1275357.17	350	378960.40	1273663.91
171	366754.44	1275286.23	351	379000.54	1273579.76
172	366693.78	1275214.32	352	379038.03	1273498.01
173	366635.68	1275143.24	353	379074.70	1273414.61
174	366576.07	1275067.93	354	379111.22	1273327.85
175	366519.19	1274993.67	355	379146.04	1273241.30
176	366463.15	1274918.10	356	379179.45	1273154.27
177	366408.32	1274841.65	357	379210.41	1273069.82
178	366355.98	1274766.23	358	379240.43	1272983.81
179	366302.46	1274686.47	359	379270.03	1272894.44
180	366251.58	1274607.98	360	379297.95	1272805.43
181	366201.65	1274528.24	361	379324.43	1272716.04
182	366152.98	1274447.73	362	379348.67	1272629.42
183	366106.72	1274368.44	363	379371.84	1272541.32
184	366059.62	1274284.72	364	379394.34	1272449.91
185	366015.05	1274202.48	365	379415.19	1272358.98
186	365971.53	1274119.07	366	379434.57	1272267.79
187	365929.33	1274034.99	367	379451.95	1272179.54
188	365889.44	1273952.31	368	379468.13	1272089.89
189	365849.05	1273865.16	369	379483.39	1271997.00
190	365811.08	1273779.67	370	379497.04	1271904.71
191	365774.23	1273693.11	371	379509.21	1271812.28

192	365738.76	1273605.98	372	379519.61	1271722.94
193	365705.47	1273520.42	373	379528.71	1271632.30
194	365672.05	1273430.37	374	379536.63	1271538.50
195	365640.90	1273342.17	375	379543.00	1271445.42
196	365610.96	1273252.98	376	379547.56	1271359.85
197	365582.57	1273163.76	19	379647.57	1271362.06
198	365678.79	1273136.40	-	-	-
Контур 3.55.6					
377	380207.93	1269088.13	380	380045.75	1269396.10
378	380240.94	1269345.84	381	380013.39	1269143.43
379	380174.78	1269362.88	377	380207.93	1269088.13
Контур 3.55.7					
382	380468.63	1271123.29	385	380267.07	1271123.85
383	380501.64	1271381.00	386	380400.31	1271123.48
384	380299.44	1271376.52	382	380468.63	1271123.29
Контур 3.55.8					
387	377827.90	1266789.24	567	366226.60	1268414.84
388	377895.07	1266855.11	568	366179.99	1268495.58
389	377961.19	1266922.04	569	366136.19	1268574.14
390	378024.68	1266988.34	570	366093.09	1268654.40
391	378090.02	1267058.75	571	366049.88	1268738.03
392	378152.55	1267128.32	572	366008.38	1268821.58
393	378214.34	1267199.26	573	365968.24	1268905.73
394	378275.00	1267271.17	574	365930.75	1268987.48
395	378333.10	1267342.25	575	365894.08	1269070.88
396	378392.71	1267417.56	576	365857.56	1269157.64
397	378449.59	1267491.82	577	365822.74	1269244.19
398	378505.63	1267567.39	578	365789.33	1269331.22
399	378560.46	1267643.84	579	365758.37	1269415.67
400	378612.80	1267719.26	580	365728.35	1269501.68
401	378666.32	1267799.02	581	365698.75	1269591.05
402	378717.20	1267877.51	582	365670.83	1269680.06
403	378767.13	1267957.25	583	365644.35	1269769.45
404	378815.80	1268037.76	584	365620.11	1269856.07
405	378862.06	1268117.05	585	365596.94	1269944.17
406	378909.16	1268200.77	586	365574.44	1270035.58
407	378953.73	1268283.01	587	365553.59	1270126.51
408	378997.25	1268366.42	588	365534.21	1270217.70
409	379039.45	1268450.50	589	365516.83	1270305.95
410	379079.34	1268533.18	590	365500.65	1270395.60
411	379119.73	1268620.33	591	365485.39	1270488.49
412	379157.70	1268705.82	592	365471.74	1270580.78
413	379194.55	1268792.38	593	365459.57	1270673.21
414	379230.02	1268879.51	594	365449.17	1270762.55
415	379263.31	1268965.07	595	365440.07	1270853.19
416	379296.73	1269055.12	596	365432.15	1270946.99
417	379327.88	1269143.32	597	365425.78	1271040.07
418	379357.82	1269232.51	598	365421.22	1271125.64
419	379386.21	1269321.73	599	365321.21	1271123.43
420	379289.99	1269349.09	600	365326.15	1271030.77
421	379262.00	1269261.29	601	365332.62	1270936.91
422	379232.27	1269172.86	602	365340.57	1270843.17
423	379201.15	1269084.98	603	365349.75	1270751.83

424	379169.85	1269000.66	604	365360.85	1270656.42
425	379136.82	1268915.76	605	365373.14	1270563.69
426	379101.29	1268828.58	606	365386.96	1270470.63
427	379064.70	1268742.76	607	365402.24	1270377.80
428	379026.79	1268657.60	608	365418.56	1270287.46
429	378988.97	1268575.99	609	365437.11	1270193.22
430	378949.37	1268493.95	610	365456.64	1270101.74
431	378907.11	1268409.83	611	365477.71	1270010.05
432	378863.91	1268327.14	612	365500.23	1269918.71
433	378819.43	1268245.21	613	365523.59	1269829.93
434	378775.33	1268166.82	614	365549.48	1269737.43
435	378729.41	1268088.14	615	365576.12	1269647.76
436	378680.69	1268007.60	616	365604.32	1269558.01
437	378631.13	1267928.55	617	365633.94	1269468.71
438	378580.36	1267850.37	618	365664.19	1269382.04
439	378530.24	1267775.68	619	365697.26	1269291.86
440	378478.29	1267700.84	620	365730.85	1269204.56
441	378423.40	1267624.37	621	365766.01	1269117.30
442	378367.79	1267549.46	622	365802.54	1269030.60
443	378311.04	1267475.50	623	365839.50	1268946.57
444	378255.22	1267404.97	624	365879.54	1268859.25
445	378197.56	1267334.44	625	365919.88	1268774.86
446	378136.83	1267262.51	626	365961.78	1268690.63
447	378075.52	1267192.19	627	366005.00	1268607.06
448	378013.14	1267122.91	628	366048.44	1268526.19
449	377951.96	1267056.99	629	366095.21	1268442.29
450	377888.95	1266991.19	630	366142.05	1268361.32
451	377822.76	1266924.25	631	366190.42	1268280.63
452	377756.12	1266858.96	632	366240.06	1268200.72
453	377688.50	1266794.79	633	366289.71	1268123.50
454	377622.33	1266733.87	634	366342.92	1268043.53
455	377554.35	1266673.22	635	366395.97	1267966.49
456	377483.12	1266611.68	636	366450.53	1267889.84
457	377411.56	1266551.82	637	366506.29	1267814.07
458	377339.11	1266493.15	638	366561.84	1267740.99
459	377268.37	1266437.60	639	366621.16	1267665.43
460	377195.84	1266382.48	640	366680.09	1267592.79
461	377120.00	1266326.71	641	366740.49	1267520.66
462	377043.96	1266272.65	642	366802.02	1267449.50
463	376967.14	1266219.85	643	366863.14	1267381.00
464	376892.25	1266170.03	644	366928.20	1267310.33
465	376815.62	1266120.76	645	366992.65	1267242.54
466	376735.64	1266071.12	646	367058.52	1267175.37
467	376655.60	1266023.19	647	367125.45	1267109.25
468	376574.86	1265976.58	648	367191.75	1267045.76
469	376496.30	1265932.78	649	367262.16	1266980.42
470	376416.04	1265889.68	650	367331.73	1266917.89
471	376332.41	1265846.47	651	367402.67	1266856.10
472	376248.86	1265804.97	652	367474.58	1266795.44
473	376164.71	1265764.83	653	367545.66	1266737.34
474	376082.96	1265727.34	654	367620.97	1266677.73
475	375999.56	1265690.67	655	367695.23	1266620.85
476	375912.80	1265654.15	656	367770.80	1266564.81

477	375826.25	1265619.33	657	367847.25	1266509.98
478	375739.22	1265585.92	658	367922.67	1266457.64
479	375654.77	1265554.96	659	368002.43	1266404.12
480	375568.76	1265524.94	660	368080.92	1266353.24
481	375479.39	1265495.34	661	368160.66	1266303.31
482	375390.38	1265467.42	662	368241.17	1266254.64
483	375300.99	1265440.94	663	368320.46	1266208.38
484	375214.37	1265416.70	664	368404.18	1266161.28
485	375126.27	1265393.53	665	368486.42	1266116.71
486	375034.86	1265371.03	666	368569.83	1266073.19
487	374943.93	1265350.18	667	368653.91	1266030.99
488	374852.74	1265330.80	668	368736.59	1265991.10
489	374764.49	1265313.42	669	368823.74	1265950.71
490	374674.84	1265297.24	670	368909.23	1265912.74
491	374581.95	1265281.98	671	368995.79	1265875.89
492	374489.66	1265268.33	672	369082.92	1265840.42
493	374397.23	1265256.16	673	369168.48	1265807.13
494	374307.89	1265245.76	674	369258.53	1265773.71
495	374217.25	1265236.66	675	369346.73	1265742.56
496	374123.45	1265228.74	676	369435.92	1265712.62
497	374030.37	1265222.37	677	369525.57	1265684.09
498	373937.27	1265217.49	678	369613.47	1265657.62
499	373847.39	1265214.14	679	369705.87	1265631.37
500	373756.31	1265212.17	680	369796.24	1265607.23
501	373662.18	1265211.64	681	369887.50	1265584.39
502	373568.89	1265212.59	682	369979.11	1265562.98
503	373475.70	1265215.03	683	370068.82	1265543.49
504	373385.83	1265218.74	684	370162.99	1265524.56
505	373294.88	1265223.92	685	370254.98	1265507.59
506	373200.99	1265230.78	686	370347.75	1265491.98
507	373108.07	1265239.05	687	370440.76	1265477.82
508	373015.35	1265248.79	688	372852.66	1265168.11
509	372868.70	1265266.87	689	373008.63	1265148.88
510	370454.25	1265576.92	690	373101.67	1265139.18
511	370361.19	1265591.11	691	373195.38	1265130.89
512	370269.20	1265606.65	692	373289.21	1265124.08
513	370177.53	1265623.63	693	373380.86	1265118.86
514	370089.35	1265641.36	694	373476.84	1265114.90
515	370000.33	1265660.71	695	373570.35	1265112.53
516	369908.67	1265682.16	696	373664.42	1265111.62
517	369818.18	1265704.87	697	373758.50	1265112.19
518	369728.13	1265728.99	698	373850.27	1265114.18
519	369641.62	1265753.58	699	373946.26	1265117.76
520	369554.39	1265779.86	700	374039.67	1265122.74
521	369464.70	1265808.44	701	374133.53	1265129.21
522	369376.27	1265838.17	702	374227.27	1265137.16
523	369288.39	1265869.29	703	374318.61	1265146.34
524	369204.07	1265900.59	704	374414.02	1265157.44
525	369119.17	1265933.62	705	374506.75	1265169.73
526	369031.99	1265969.15	706	374599.81	1265183.55
527	368946.17	1266005.74	707	374692.64	1265198.83
528	368861.01	1266043.65	708	374782.98	1265215.15
529	368779.40	1266081.47	709	374877.22	1265233.70

530	368697.36	1266121.07	710	374968.70	1265253.23
531	368613.24	1266163.33	711	375060.39	1265274.30
532	368530.55	1266206.53	712	375151.73	1265296.82
533	368448.62	1266251.01	713	375240.51	1265320.18
534	368370.23	1266295.11	714	375333.01	1265346.07
535	368291.55	1266341.03	715	375422.68	1265372.71
536	368211.01	1266389.75	716	375512.43	1265400.91
537	368131.96	1266439.31	717	375601.73	1265430.53
538	368053.78	1266490.08	718	375681.87	1265458.48
539	367979.09	1266540.20	719	375778.58	1265493.85
540	367904.25	1266592.15	720	375865.88	1265527.44
541	367827.78	1266647.04	721	375953.14	1265562.60
542	367752.87	1266702.65	722	376039.84	1265599.13
543	367678.91	1266759.40	723	376123.87	1265636.09
544	367608.38	1266815.22	724	376211.19	1265676.13
545	367537.85	1266872.88	725	376295.58	1265716.47
546	367465.92	1266933.61	726	376379.81	1265758.37
547	367395.60	1266994.92	727	376463.38	1265801.59
548	367326.32	1267057.30	728	376544.25	1265845.03
549	367260.40	1267118.48	729	376628.15	1265891.80
550	367194.60	1267181.49	730	376709.12	1265938.64
551	367127.66	1267247.68	731	376789.81	1265987.01
552	367062.37	1267314.32	732	376869.72	1266036.65
553	366998.20	1267381.94	733	376946.94	1266086.30
554	366937.28	1267448.11	734	377026.91	1266139.51
555	366876.63	1267516.09	735	377103.95	1266192.56
556	366815.09	1267587.32	736	377180.60	1266247.12
557	366755.23	1267658.88	737	377256.37	1266302.88
558	366696.56	1267731.33	738	377329.45	1266358.43
559	366641.01	1267802.07	739	377405.01	1266417.75
560	366585.89	1267874.60	740	377477.65	1266476.68
561	366530.12	1267950.44	741	377549.78	1266537.08
562	366476.06	1268026.48	742	377620.94	1266598.61
563	366423.26	1268103.30	743	377689.44	1266659.73
564	366373.44	1268178.19	744	377760.11	1266724.79
565	366324.17	1268254.82	387	377827.90	1266789.24
566	366274.53	1268334.80	-	-	-

Сектор 3.56					
Допустимая абсолютная высота от 255.0 м до 256.07 м					
№ п/п	МСК-12 зона 1		№ п/п	МСК-12 зона 1	
	X	Y		X	Y
	м	м		м	м
Контур 3.56.1					
1	361440.90	1271649.22	4	361374.56	1271657.72
2	361695.02	1273633.01	1	361440.90	1271649.22
3	361628.68	1273641.51	-	-	-
Контур 3.56.2					
5	364719.06	1273141.91	8	364677.29	1273152.66
6	364752.10	1273399.85	5	364719.06	1273141.91
7	364710.47	1273411.69	-	-	-
Контур 3.56.3					
9	364458.04	1271104.29	12	364414.77	1271103.33

10	364491.09	1271362.23	9	364458.04	1271104.29
11	364447.95	1271362.35	-	-	-
Контур 3.56.4					
13	383326.46	1268845.73	16	383260.13	1268854.23
14	383580.58	1270829.52	13	383326.46	1268845.73
15	383514.25	1270838.02	-	-	-
Контур 3.56.5					
17	380249.56	1269076.29	20	380207.93	1269088.13
18	380282.71	1269335.09	17	380249.56	1269076.29
19	380240.94	1269345.84	-	-	-
Контур 3.56.6					
21	377843.13	1266774.19	201	366142.05	1268361.32
22	377910.41	1266840.19	202	366095.21	1268442.29
23	377976.64	1266907.24	203	366048.44	1268526.19
24	378041.82	1266975.32	204	366005.00	1268607.06
25	378105.91	1267044.42	205	365961.78	1268690.63
26	378168.91	1267114.51	206	365919.88	1268774.86
27	378230.81	1267185.59	207	365879.54	1268859.25
28	378291.58	1267257.63	208	365839.50	1268946.57
29	378351.21	1267330.61	209	365802.54	1269030.60
30	378409.68	1267404.52	210	365766.01	1269117.30
31	378466.99	1267479.34	211	365730.85	1269204.56
32	378523.12	1267555.06	212	365697.26	1269291.86
33	378578.05	1267631.64	213	365664.19	1269382.04
34	378631.77	1267709.08	214	365633.94	1269468.71
35	378684.26	1267787.35	215	365604.32	1269558.01
36	378735.53	1267866.44	216	365576.12	1269647.76
37	378785.54	1267946.32	217	365549.48	1269737.43
38	378834.29	1268026.98	218	365523.59	1269829.93
39	378881.77	1268108.39	219	365500.23	1269918.71
40	378927.96	1268190.54	220	365477.71	1270010.05
41	378972.86	1268273.41	221	365456.64	1270101.74
42	379016.45	1268356.97	222	365437.11	1270193.22
43	379058.72	1268441.20	223	365418.56	1270287.46
44	379099.67	1268526.09	224	365402.24	1270377.80
45	379139.27	1268611.61	225	365386.96	1270470.63
46	379177.53	1268697.74	226	365373.14	1270563.69
47	379214.43	1268784.47	227	365360.85	1270656.42
48	379249.97	1268871.76	228	365349.75	1270751.83
49	379284.12	1268959.60	229	365340.57	1270843.17
50	379316.90	1269047.96	230	365332.62	1270936.91
51	379348.28	1269136.83	231	365326.15	1271030.77
52	379378.26	1269226.18	232	365321.21	1271123.43
53	379406.80	1269315.88	233	365299.80	1271122.95
54	379386.21	1269321.73	234	365304.81	1271028.96
55	379357.82	1269232.51	235	365311.31	1270934.94
56	379327.88	1269143.32	236	365319.27	1270841.03
57	379296.73	1269055.12	237	365328.72	1270747.25
58	379263.31	1268965.07	238	365339.63	1270653.64
59	379230.02	1268879.51	239	365352.02	1270560.21
60	379194.55	1268792.38	240	365365.87	1270466.99
61	379157.70	1268705.82	241	365381.18	1270373.99
62	379119.73	1268620.33	242	365397.95	1270281.25

63	379079.34	1268533.18	243	365416.17	1270188.78
64	379039.45	1268450.50	244	365435.85	1270096.61
65	378997.25	1268366.42	245	365456.97	1270004.76
66	378953.73	1268283.01	246	365479.53	1269913.26
67	378909.16	1268200.77	247	365503.53	1269822.12
68	378862.06	1268117.05	248	365528.95	1269731.36
69	378815.80	1268037.76	249	365555.80	1269641.02
70	378767.13	1267957.25	250	365584.06	1269551.11
71	378717.20	1267877.51	251	365613.73	1269461.66
72	378666.32	1267799.02	252	365644.81	1269372.68
73	378612.80	1267719.26	253	365677.27	1269284.20
74	378560.46	1267643.84	254	365711.13	1269196.24
75	378505.63	1267567.39	255	365746.36	1269108.83
76	378449.59	1267491.82	256	365782.95	1269021.98
77	378392.71	1267417.56	257	365820.91	1268935.71
78	378333.10	1267342.25	258	365860.22	1268850.06
79	378275.00	1267271.17	259	365900.87	1268765.03
80	378214.34	1267199.26	260	365942.85	1268680.64
81	378152.55	1267128.32	261	365986.15	1268596.93
82	378090.02	1267058.75	262	366030.76	1268513.91
83	378024.68	1266988.34	263	366076.67	1268431.60
84	377961.19	1266922.04	264	366123.86	1268350.02
85	377895.07	1266855.11	265	366172.33	1268269.20
86	377827.90	1266789.24	266	366222.07	1268189.14
87	377760.11	1266724.79	267	366273.05	1268109.88
88	377689.44	1266659.73	268	366325.28	1268031.42
89	377620.94	1266598.61	269	366378.73	1267953.80
90	377549.78	1266537.08	270	366433.39	1267877.02
91	377477.65	1266476.68	271	366489.25	1267801.11
92	377405.01	1266417.75	272	366546.30	1267726.09
93	377329.45	1266358.43	273	366604.52	1267651.98
94	377256.37	1266302.88	274	366663.89	1267578.79
95	377180.60	1266247.12	275	366724.41	1267506.54
96	377103.95	1266192.56	276	366786.06	1267435.25
97	377026.91	1266139.51	277	366848.81	1267364.93
98	376946.94	1266086.30	278	366912.67	1267295.62
99	376869.72	1266036.65	279	366977.60	1267227.31
100	376789.81	1265987.01	280	367043.60	1267160.03
101	376709.12	1265938.64	281	367110.65	1267093.80
102	376628.15	1265891.80	282	367178.73	1267028.62
103	376544.25	1265845.03	283	367247.83	1266964.53
104	376463.38	1265801.59	284	367317.92	1266901.53
105	376379.81	1265758.37	285	367389.00	1266839.63
106	376295.58	1265716.47	286	367461.04	1266778.86
107	376211.19	1265676.13	287	367534.02	1266719.23
108	376123.87	1265636.09	288	367607.93	1266660.76
109	376039.84	1265599.13	289	367682.75	1266603.45
110	375953.14	1265562.60	290	367758.47	1266547.32
111	375865.88	1265527.44	291	367835.05	1266492.39
112	375778.58	1265493.85	292	367912.49	1266438.67
113	375681.87	1265458.48	293	367990.76	1266386.18
114	375601.73	1265430.53	294	368069.85	1266334.91
115	375512.43	1265400.91	295	368149.73	1266284.90

116	375422.68	1265372.71	296	368230.39	1266236.15
117	375333.01	1265346.07	297	368311.80	1266188.67
118	375240.51	1265320.18	298	368393.95	1266142.48
119	375151.73	1265296.82	299	368476.82	1266097.58
120	375060.39	1265274.30	300	368560.38	1266053.99
121	374968.70	1265253.23	301	368644.61	1266011.72
122	374877.22	1265233.70	302	368729.50	1265970.77
123	374782.98	1265215.15	303	368815.02	1265931.17
124	374692.64	1265198.83	304	368901.15	1265892.91
125	374599.81	1265183.55	305	368987.88	1265856.01
126	374506.75	1265169.73	306	369075.17	1265820.47
127	374414.02	1265157.44	307	369163.01	1265786.32
128	374318.61	1265146.34	308	369251.37	1265753.54
129	374227.27	1265137.16	309	369340.24	1265722.16
130	374133.53	1265129.21	310	369429.59	1265692.18
131	374039.67	1265122.74	311	369519.40	1265663.60
132	373946.26	1265117.76	312	369609.65	1265636.44
133	373850.27	1265114.18	313	369700.31	1265610.70
134	373758.50	1265112.19	314	369791.37	1265586.39
135	373664.42	1265111.62	315	369882.80	1265563.51
136	373570.35	1265112.53	316	369974.57	1265542.07
137	373476.84	1265114.90	317	370066.67	1265522.07
138	373380.86	1265118.86	318	370159.08	1265503.52
139	373289.21	1265124.08	319	370251.76	1265486.43
140	373195.38	1265130.89	320	370344.70	1265470.79
141	373101.67	1265139.18	321	370437.88	1265456.62
142	373008.63	1265148.88	322	370531.26	1265443.91
143	372852.66	1265168.11	323	373006.38	1265127.60
144	370440.76	1265477.82	324	373100.12	1265117.83
145	370347.75	1265491.98	325	373194.00	1265109.53
146	370254.98	1265507.59	326	373288.00	1265102.71
147	370162.99	1265524.56	327	373382.09	1265097.37
148	370068.82	1265543.49	328	373476.26	1265093.51
149	369979.11	1265562.98	329	373570.48	1265091.12
150	369887.50	1265584.39	330	373664.72	1265090.22
151	369796.24	1265607.23	331	373758.96	1265090.80
152	369705.87	1265631.37	332	373853.19	1265092.85
153	369613.47	1265657.62	333	373947.37	1265096.39
154	369525.57	1265684.09	334	374041.48	1265101.40
155	369435.92	1265712.62	335	374135.50	1265107.90
156	369346.73	1265742.56	336	374229.41	1265115.86
157	369258.53	1265773.71	337	374323.19	1265125.31
158	369168.48	1265807.13	338	374416.80	1265136.22
159	369082.92	1265840.42	339	374510.23	1265148.61
160	368995.79	1265875.89	340	374603.45	1265162.46
161	368909.23	1265912.74	341	374696.45	1265177.77
162	368823.74	1265950.71	342	374789.19	1265194.54
163	368736.59	1265991.10	343	374881.66	1265212.76
164	368653.91	1266030.99	344	374973.83	1265232.44
165	368569.83	1266073.19	345	375065.68	1265253.56
166	368486.42	1266116.71	346	375157.18	1265276.12
167	368404.18	1266161.28	347	375248.32	1265300.12
168	368320.46	1266208.38	348	375339.08	1265325.54

169	368241.17	1266254.64	349	375429.42	1265352.39
170	368160.66	1266303.31	350	375519.33	1265380.65
171	368080.92	1266353.24	351	375608.78	1265410.32
172	368002.43	1266404.12	352	375697.76	1265441.40
173	367922.67	1266457.64	353	375786.24	1265473.86
174	367847.25	1266509.98	354	375874.20	1265507.72
175	367770.80	1266564.81	355	375961.61	1265542.95
176	367695.23	1266620.85	356	376048.46	1265579.54
177	367620.97	1266677.73	357	376134.73	1265617.50
178	367545.66	1266737.34	358	376220.38	1265656.81
179	367474.58	1266795.44	359	376305.41	1265697.46
180	367402.67	1266856.10	360	376389.80	1265739.44
181	367331.73	1266917.89	361	376473.51	1265782.74
182	367262.16	1266980.42	362	376556.53	1265827.35
183	367191.75	1267045.76	363	376638.84	1265873.26
184	367125.45	1267109.25	364	376720.42	1265920.45
185	367058.52	1267175.37	365	376801.24	1265968.92
186	366992.65	1267242.54	366	376881.30	1266018.66
187	366928.20	1267310.33	367	376960.56	1266069.64
188	366863.14	1267381.00	368	377039.02	1266121.87
189	366802.02	1267449.50	369	377116.64	1266175.32
190	366740.49	1267520.66	370	377193.42	1266229.98
191	366680.09	1267592.79	371	377269.33	1266285.84
192	366621.16	1267665.43	372	377344.35	1266342.89
193	366561.84	1267740.99	373	377418.46	1266401.11
194	366506.29	1267814.07	374	377491.65	1266460.48
195	366450.53	1267889.84	375	377563.90	1266521.00
196	366395.97	1267966.49	376	377635.19	1266582.65
197	366342.92	1268043.53	377	377705.51	1266645.40
198	366289.71	1268123.50	378	377774.82	1266709.26
199	366240.06	1268200.72	21	377843.13	1266774.19
200	366190.42	1268280.63	-	-	-
Контур 3.56.7					
379	379668.98	1271362.54	559	365582.57	1273163.76
380	379663.97	1271456.53	560	365610.96	1273252.98
381	379657.47	1271550.55	561	365640.90	1273342.17
382	379649.51	1271644.46	562	365672.05	1273430.37
383	379640.06	1271738.24	563	365705.47	1273520.42
384	379629.15	1271831.85	564	365738.76	1273605.98
385	379616.76	1271925.28	565	365774.23	1273693.11
386	379602.91	1272018.50	566	365811.08	1273779.67
387	379587.60	1272111.50	567	365849.05	1273865.16
388	379570.83	1272204.24	568	365889.44	1273952.31
389	379552.61	1272296.71	569	365929.33	1274034.99
390	379532.93	1272388.88	570	365971.53	1274119.07
391	379511.81	1272480.73	571	366015.05	1274202.48
392	379489.25	1272572.23	572	366059.62	1274284.72
393	379465.25	1272663.37	573	366106.72	1274368.44
394	379439.83	1272754.13	574	366152.98	1274447.73
395	379412.98	1272844.47	575	366201.65	1274528.24
396	379384.72	1272934.38	576	366251.58	1274607.98
397	379355.05	1273023.83	577	366302.46	1274686.47
398	379323.97	1273112.81	578	366355.98	1274766.23

399	379291.51	1273201.29	579	366408.32	1274841.65
400	379257.65	1273289.25	580	366463.15	1274918.10
401	379222.42	1273376.66	581	366519.19	1274993.67
402	379185.83	1273463.51	582	366576.07	1275067.93
403	379147.87	1273549.78	583	366635.68	1275143.24
404	379108.56	1273635.43	584	366693.78	1275214.32
405	379067.91	1273720.46	585	366754.44	1275286.23
406	379025.93	1273804.85	586	366816.23	1275357.17
407	378982.63	1273888.56	587	366878.76	1275426.74
408	378938.02	1273971.58	588	366944.10	1275497.15
409	378892.11	1274053.89	589	367007.59	1275563.45
410	378844.92	1274135.47	590	367073.71	1275630.38
411	378796.45	1274216.29	591	367140.88	1275696.25
412	378746.71	1274296.35	592	367208.67	1275760.70
413	378695.73	1274375.61	593	367279.34	1275825.76
414	378643.50	1274454.07	594	367347.84	1275886.88
415	378590.05	1274531.69	595	367419.00	1275948.41
416	378535.39	1274608.47	596	367490.71	1276008.47
417	378479.53	1274684.38	597	367563.77	1276067.74
418	378422.48	1274759.40	598	367639.33	1276127.06
419	378364.26	1274833.51	599	367712.41	1276182.61
420	378304.89	1274906.70	600	367788.18	1276238.37
421	378244.37	1274978.95	601	367864.83	1276292.93
422	378182.72	1275050.24	602	367941.87	1276345.98
423	378119.97	1275120.56	603	368021.84	1276399.19
424	378056.11	1275189.87	604	368099.06	1276448.84
425	377991.18	1275258.18	605	368178.97	1276498.48
426	377925.18	1275325.46	606	368259.66	1276546.85
427	377858.13	1275391.69	607	368340.63	1276593.69
428	377790.05	1275456.87	608	368424.53	1276640.46
429	377720.95	1275520.96	609	368505.40	1276683.90
430	377650.86	1275583.96	610	368588.97	1276727.12
431	377579.78	1275645.86	611	368673.20	1276769.02
432	377507.74	1275706.63	612	368757.59	1276809.36
433	377434.76	1275766.26	613	368844.91	1276849.40
434	377360.85	1275824.73	614	368928.94	1276886.36
435	377286.03	1275882.04	615	369015.64	1276922.89
436	377210.31	1275938.17	616	369102.90	1276958.05
437	377133.73	1275993.10	617	369190.20	1276991.64
438	377056.29	1276046.82	618	369280.38	1277024.71
439	376978.02	1276099.31	619	369367.05	1277054.96
440	376898.93	1276150.58	620	369456.35	1277084.58
441	376819.05	1276200.59	621	369546.10	1277112.78
442	376738.39	1276249.34	622	369635.77	1277139.42
443	376656.98	1276296.82	623	369728.27	1277165.31
444	376574.83	1276343.01	624	369817.05	1277188.67
445	376491.96	1276387.91	625	369908.39	1277211.19
446	376408.40	1276431.50	626	370000.08	1277232.26
447	376324.17	1276473.77	627	370091.56	1277251.79
448	376239.28	1276514.72	628	370185.80	1277270.34
449	376153.76	1276554.32	629	370276.14	1277286.66
450	376067.63	1276592.58	630	370368.97	1277301.94
451	375980.90	1276629.48	631	370462.03	1277315.76

452	375893.61	1276665.02	632	370554.76	1277328.05
453	375805.77	1276699.17	633	370650.17	1277339.15
454	375717.41	1276731.95	634	370741.51	1277348.33
455	375628.54	1276763.33	635	370835.25	1277356.28
456	375539.19	1276793.31	636	370929.11	1277362.75
457	375449.38	1276821.89	637	371022.52	1277367.73
458	375359.13	1276849.05	638	371118.51	1277371.31
459	375268.47	1276874.79	639	371210.28	1277373.30
460	375177.41	1276899.10	640	371304.36	1277373.87
461	375085.98	1276921.98	641	371398.43	1277372.96
462	374994.21	1276943.42	642	371491.94	1277370.59
463	374902.11	1276963.42	643	371587.92	1277366.63
464	374809.70	1276981.97	644	371679.57	1277361.41
465	374717.02	1276999.06	645	371773.40	1277354.60
466	374624.08	1277014.70	646	371867.11	1277346.31
467	374530.90	1277028.87	647	371960.20	1277336.60
468	374437.52	1277041.58	648	372116.12	1277317.38
469	372055.98	1277346.65	649	374528.02	1277007.67
470	371962.40	1277357.89	650	374621.03	1276993.51
471	371868.66	1277367.66	651	374713.80	1276977.90
472	371774.78	1277375.96	652	374805.79	1276960.93
473	371680.78	1277382.78	653	374899.96	1276942.00
474	371586.69	1277388.12	654	374989.67	1276922.51
475	371492.52	1277391.98	655	375081.28	1276901.10
476	371398.30	1277394.37	656	375172.54	1276878.26
477	371304.06	1277395.27	657	375262.91	1276854.12
478	371209.82	1277394.69	658	375355.31	1276827.87
479	371115.59	1277392.64	659	375443.21	1276801.40
480	371021.41	1277389.10	660	375532.86	1276772.87
481	370927.30	1277384.09	661	375622.05	1276742.93
482	370833.28	1277377.59	662	375710.25	1276711.78
483	370739.37	1277369.63	663	375800.30	1276678.36
484	370645.59	1277360.18	664	375885.86	1276645.07
485	370551.98	1277349.27	665	375972.99	1276609.60
486	370458.55	1277336.88	666	376059.55	1276572.75
487	370365.33	1277323.03	667	376145.04	1276534.78
488	370272.33	1277307.72	668	376232.19	1276494.39
489	370179.59	1277290.95	669	376314.87	1276454.50
490	370087.12	1277272.73	670	376398.95	1276412.30
491	369994.95	1277253.05	671	376482.36	1276368.78
492	369903.10	1277231.93	672	376564.60	1276324.21
493	369811.60	1277209.37	673	376648.32	1276277.11
494	369720.46	1277185.37	674	376727.61	1276230.85
495	369629.70	1277159.95	675	376808.12	1276182.18
496	369539.36	1277133.10	676	376887.86	1276132.25
497	369449.45	1277104.84	677	376966.35	1276081.37
498	369360.00	1277075.17	678	377046.11	1276027.85
499	369271.02	1277044.09	679	377121.53	1275975.51
500	369182.54	1277011.63	680	377197.98	1275920.68
501	369094.58	1276977.77	681	377273.55	1275864.64
502	369007.17	1276942.54	682	377347.81	1275807.76
503	368920.32	1276905.95	683	377423.12	1275748.15
504	368834.05	1276867.99	684	377494.20	1275690.05

505	368748.40	1276828.68	685	377566.11	1275629.39
506	368663.37	1276788.03	686	377637.05	1275567.60
507	368578.98	1276746.05	687	377706.62	1275505.07
508	368495.27	1276702.75	688	377777.03	1275439.73
509	368412.25	1276658.14	689	377843.33	1275376.24
510	368329.94	1276612.23	690	377910.26	1275310.12
511	368248.36	1276565.04	691	377976.13	1275242.95
512	368167.54	1276516.57	692	378040.58	1275175.16
513	368087.48	1276466.83	693	378105.64	1275104.49
514	368008.22	1276415.85	694	378166.76	1275035.99
515	367929.76	1276363.62	695	378228.29	1274964.83
516	367852.14	1276310.17	696	378288.69	1274892.70
517	367775.36	1276255.51	697	378347.62	1274820.06
518	367699.45	1276199.65	698	378406.94	1274744.50
519	367624.43	1276142.60	699	378462.49	1274671.42
520	367550.32	1276084.38	700	378518.25	1274595.65
521	367477.13	1276025.01	701	378572.81	1274519.00
522	367404.88	1275964.49	702	378625.86	1274441.96
523	367333.59	1275902.84	703	378679.07	1274361.99
524	367263.27	1275840.09	704	378728.72	1274284.77
525	367193.96	1275776.23	705	378778.36	1274204.86
526	367125.65	1275711.30	706	378826.73	1274124.17
527	367058.37	1275645.30	707	378873.57	1274043.20
528	366992.14	1275578.25	708	378920.34	1273959.30
529	366926.96	1275510.17	709	378963.78	1273878.43
530	366862.87	1275441.07	710	379007.00	1273794.86
531	366799.87	1275370.98	711	379048.90	1273710.63
532	366737.97	1275299.90	712	379089.24	1273626.24
533	366677.20	1275227.86	713	379129.28	1273538.92
534	366617.57	1275154.88	714	379166.24	1273454.89
535	366559.10	1275080.97	715	379202.77	1273368.19
536	366501.79	1275006.15	716	379237.93	1273280.93
537	366445.66	1274930.43	717	379271.52	1273193.63
538	366390.73	1274853.85	718	379304.59	1273103.45
539	366337.01	1274776.41	719	379334.84	1273016.78
540	366284.52	1274698.14	720	379364.46	1272927.48
541	366233.25	1274619.05	721	379392.66	1272837.73
542	366183.24	1274539.17	722	379419.30	1272748.06
543	366134.49	1274458.51	723	379445.19	1272655.56
544	366087.01	1274377.10	724	379468.55	1272566.78
545	366040.82	1274294.95	725	379491.07	1272475.44
546	365995.92	1274212.08	726	379512.14	1272383.75
547	365952.33	1274128.52	727	379531.67	1272292.27
548	365910.06	1274044.29	728	379550.22	1272198.03
549	365869.11	1273959.40	729	379566.54	1272107.69
550	365829.51	1273873.88	730	379581.82	1272014.86
551	365791.25	1273787.75	731	379595.64	1271921.80
552	365754.35	1273701.02	732	379607.93	1271829.07
553	365718.81	1273613.73	733	379619.03	1271733.66
554	365684.66	1273525.89	734	379628.21	1271642.32
555	365651.88	1273437.53	735	379636.16	1271548.58
556	365620.50	1273348.66	736	379642.63	1271454.72
557	365590.52	1273259.31	737	379647.57	1271362.06

558	365561.98	1273169.61	379	379668.98	1271362.54
Контур 3.56.8					
738	380511.76	1271123.17	741	380468.63	1271123.29
739	380544.91	1271381.96	738	380511.76	1271123.17
740	380501.64	1271381.00	-	-	-



Сектор 3.57					
Допустимая абсолютная отметка верха Н=256.07 м					
№ п/п	МСК-12 зона 1		№ п/п	МСК-12 зона 1	
	X	Y		X	Y
	м	м		м	м
Контур 3.57.1					
1	357487.43	1270940.77	8	356720.32	1275683.17
2	357487.25	1270949.71	9	358045.35	1275306.49
3	356110.06	1270919.18	10	358047.77	1275315.09
4	356288.13	1272309.28	11	342130.26	1279840.22
5	355990.57	1272347.40	12	340943.27	1270573.92
6	356244.68	1274331.19	1	357487.43	1270940.77
7	356542.25	1274293.07	-	-	-
Контур 3.57.2					
13	402838.52	1262645.27	23	388858.72	1271566.31
14	403869.88	1270696.67	24	388680.65	1270176.21
15	403620.78	1271058.00	25	388978.21	1270138.09
16	403158.76	1271283.35	26	388724.10	1268154.30
17	402430.02	1271630.47	27	388426.53	1268192.42
18	402171.22	1271751.60	28	388248.46	1266802.32
19	401951.72	1271630.53	29	386923.44	1267179.00
20	401500.64	1271855.58	30	386921.01	1267170.40
21	387481.35	1271544.72	13	402838.52	1262645.27
22	387481.53	1271535.78	-	-	-

Сектор 3.58					
Допустимая абсолютная высота от 215.0 м до 220.0 м					
№ п/п	МСК-12 зона 1		№ п/п	МСК-12 зона 1	
	X	Y		X	Y
	м	м		м	м
Контур 3.58.1					
1	378846.15	1269475.26	5	378712.64	1269513.22
2	378874.64	1269697.66	6	378808.86	1269485.86
3	378679.46	1269747.92	1	378846.15	1269475.26
4	378651.61	1269530.57	-	-	-
Контур 3.58.2					
7	379057.77	1271127.22	11	378884.06	1271345.13
8	379086.25	1271349.62	12	378856.21	1271127.78
9	379047.50	1271348.76	7	379057.77	1271127.22
10	378947.48	1271346.54	-	-	-
Контур 3.58.3					
13	366280.63	1272739.81	17	366113.95	1273012.70
14	366308.50	1272957.39	18	366085.43	1272790.07
15	366256.14	1272972.27	13	366280.63	1272739.81
16	366159.92	1272999.63	-	-	-
Контур 3.58.4					

Сектор 3.58					
Допустимая абсолютная высота от 215.0 м до 220.0 м					
№ п/п	МСК-12 зона 1		№ п/п	МСК-12 зона 1	
	X	Y		X	Y
	м	м		м	м
19	366075.71	1271140.16	23	365921.28	1271136.73
20	366103.58	1271357.73	24	366021.30	1271138.95
21	365902.02	1271358.29	19	366075.71	1271140.16
22	365873.50	1271135.67	-	-	-

Сектор 3.59					
Допустимая абсолютная отметка верха Н=256.07 м					
№ п/п	МСК-43 зона 1		№ п/п	МСК-43 зона 1	
	X	Y		X	Y
	м	м		м	м
Контур 3.59.1					
1	403865.63	1270663.48	5	402190.37	1271731.19
2	404025.51	1271911.57	6	403597.03	1271055.73
3	401454.91	1271854.57	1	403865.63	1270663.48
4	401937.51	1271611.75	-	-	-
Контур 3.59.2					
7	403730.12	1269605.58	10	403590.55	1269677.02
8	403744.65	1269719.06	11	403580.42	1269644.65
9	403602.90	1269716.51	7	403730.12	1269605.58

7.7. Графическое изображение секторов третьей подзоны приаэродромной территории аэродрома гражданской авиации Йошкар-Ола:



Объём crimes expression в единицах измерения (по методу подсчёта)

Таблица 1. Объём crimes expression в единицах измерения (по методу подсчёта)

Код	Наименование	Всего		Из них	
		Сумма	Среднее	Сумма	Среднее
01	...	100	100
02	...	200	200
03	...	300	300
04	...	400	400
05	...	500	500
06	...	600	600
07	...	700	700
08	...	800	800
09	...	900	900
10	...	1000	1000
11	...	1100	1100
12	...	1200	1200
13	...	1300	1300
14	...	1400	1400
15	...	1500	1500
16	...	1600	1600
17	...	1700	1700
18	...	1800	1800
19	...	1900	1900
20	...	2000	2000
21	...	2100	2100
22	...	2200	2200
23	...	2300	2300
24	...	2400	2400
25	...	2500	2500
26	...	2600	2600
27	...	2700	2700
28	...	2800	2800
29	...	2900	2900
30	...	3000	3000
31	...	3100	3100
32	...	3200	3200
33	...	3300	3300
34	...	3400	3400
35	...	3500	3500
36	...	3600	3600
37	...	3700	3700
38	...	3800	3800
39	...	3900	3900
40	...	4000	4000
41	...	4100	4100
42	...	4200	4200
43	...	4300	4300
44	...	4400	4400
45	...	4500	4500
46	...	4600	4600
47	...	4700	4700
48	...	4800	4800
49	...	4900	4900
50	...	5000	5000

Формат файла: PDF
Имя файла: 252.pdf
Путь к файлу: C:\Users\user\Documents\252.pdf

8. Описание границ четвертой подзоны:

8.1. Четвертая подзона приаэродромной территории аэродрома гражданской авиации Йошкар-Ола выделяется по границам зон действия средств радиотехнического обеспечения полетов воздушных судов и авиационной электросвязи, обозначенным в аэронавигационном паспорте аэродрома гражданской авиации Йошкар-Ола.

Граница четвертой подзоны приаэродромной территории аэродрома гражданской авиации Йошкар-Ола определена путем совмещения границ зон ограничения размещения объектов, создающих помехи в работе наземных объектов средств и систем обслуживания воздушного движения, навигации, посадки и связи, предназначенных для организации воздушного движения. Контур подзоны выделен по максимально удаленным от средств радиотехнического обеспечения полетов воздушных судов и авиационной связи (далее – РТОП и АС) границам зон ограничений.

В составе четвертой подзоны определены высотные ограничения для окружающей застройки. В границах выделенных участков наклонных поверхностей ограничения застройки указаны высоты от минимальной к максимальной отметке по их границам в направлении от места установки средств РТОП и АС.

8.2. Перечень координат характерных точек границ четвертой подзоны приаэродромной территории аэродрома гражданской авиации Йошкар-Ола приведен в таблице 5.1.

Таблица 5.1

Обозначение характерных точек границ	Координаты МСК-12 зона 1	
	X	Y
	м	м
1	388579.79	1269401.12
2	388603.56	1269618.21
3	388624.68	1269835.57
4	388643.15	1270053.17
5	388658.95	1270270.98
6	388672.09	1270488.97
7	388682.57	1270707.10
8	388690.38	1270925.34

Обозначение характерных точек границ	Координаты МСК-12 зона 1	
	X	Y
	м	м
9	388695.52	1271143.66
10	388698.00	1271362.03
11	388697.80	1271580.41
12	388694.94	1271798.78
13	388689.42	1272017.09
14	388681.22	1272235.32
15	388670.36	1272453.43
16	388656.84	1272671.40
17	388640.66	1272889.18
18	388621.81	1273106.75
19	388600.31	1273324.07
20	388576.15	1273541.11
21	388549.35	1273757.84
22	388519.90	1273974.23
23	388487.81	1274190.24
24	388453.08	1274405.85
25	388415.72	1274621.01
26	388375.73	1274835.70
27	388333.13	1275049.89
28	388287.91	1275263.54
29	388240.08	1275476.62
30	388189.66	1275689.10
31	388136.64	1275900.95
32	388081.04	1276112.14
33	388022.86	1276322.63
34	387962.12	1276532.39
35	387898.81	1276741.40
36	387832.96	1276949.61
37	387764.57	1277157.01
38	387693.65	1277363.56
39	387620.21	1277569.22
40	387544.27	1277773.98
41	387465.83	1277977.79
42	387384.91	1278180.62
43	387301.51	1278382.45
44	387215.65	1278583.25
45	387127.35	1278782.98
46	387036.61	1278981.63
47	386943.46	1279179.14
48	386847.90	1279375.51
49	386749.94	1279570.69
50	386649.61	1279764.66
51	385656.56	1279243.29
52	385567.67	1279372.62
53	385477.35	1279501.14
54	385385.68	1279628.70

Обозначение характерных точек границ	Координаты МСК-12 зона 1	
	X	Y
	м	м
55	385292.69	1279755.29
56	385198.38	1279880.91
57	385102.76	1280005.53
58	385005.83	1280129.14
59	384907.62	1280251.73
60	384808.13	1280373.28
61	384707.37	1280493.79
62	384605.36	1280613.23
63	384502.10	1280731.60
64	384397.60	1280848.88
65	384291.89	1280965.06
66	384184.96	1281080.13
67	384076.83	1281194.07
68	383967.52	1281306.87
69	383857.03	1281418.52
70	383745.38	1281529.01
71	383632.58	1281638.32
72	383518.64	1281746.45
73	383403.57	1281853.38
74	383287.39	1281959.09
75	383170.11	1282063.59
76	383051.74	1282166.85
77	382932.30	1282268.86
78	382811.79	1282369.62
79	382690.24	1282469.11
80	382567.65	1282567.32
81	382444.04	1282664.25
82	382319.42	1282759.87
83	382193.80	1282854.18
84	382067.21	1282947.17
85	381939.65	1283038.84
86	381811.13	1283129.16
87	381681.68	1283218.13
88	381551.30	1283305.74
89	381420.02	1283391.98
90	381287.83	1283476.84
91	381154.77	1283560.31
92	381020.84	1283642.38
93	380886.05	1283723.05
94	380750.43	1283802.30
95	380613.99	1283880.13
96	380476.74	1283956.52
97	380338.69	1284031.47
98	380199.87	1284104.97
99	380060.29	1284177.02
100	379919.96	1284247.60

Обозначение характерных точек границ	Координаты МСК-12 зона 1	
	X	Y
	м	м
101	379778.90	1284316.70
102	379637.12	1284384.33
103	379494.64	1284450.46
104	379351.48	1284515.10
105	379207.65	1284578.24
106	379063.16	1284639.87
107	378918.04	1284699.98
108	378772.30	1284758.57
109	378625.95	1284815.63
110	378479.01	1284871.15
111	378331.50	1284925.13
112	378183.43	1284977.57
113	378034.82	1285028.45
114	377885.68	1285077.77
115	377736.04	1285125.52
116	377585.91	1285171.71
117	377435.30	1285216.33
118	377284.23	1285259.36
119	377132.72	1285300.81
120	376980.78	1285340.67
121	376828.43	1285378.93
122	376675.69	1285415.60
123	376522.58	1285450.67
124	376369.11	1285484.13
125	376215.29	1285515.99
126	376061.15	1285546.23
127	375906.70	1285574.85
128	375751.96	1285601.86
129	375596.95	1285627.25
130	375441.68	1285651.00
131	375286.16	1285673.14
132	375130.43	1285693.64
133	374974.49	1285712.51
134	374818.36	1285729.75
135	374662.05	1285745.35
136	374505.60	1285759.31
137	374349.00	1285771.64
138	374192.29	1285782.32
139	374035.47	1285791.36
140	373878.56	1285798.76
141	373721.59	1285804.52
142	373564.57	1285808.63
143	373407.51	1285811.10
144	373250.43	1285811.92
145	373093.35	1285811.10
146	372936.29	1285808.63

Обозначение характерных точек границ	Координаты МСК-12 зона 1	
	X	Y
	м	м
147	372779.27	1285804.52
148	372622.30	1285798.76
149	372465.39	1285791.36
150	372308.57	1285782.32
151	372151.86	1285771.64
152	371995.26	1285759.31
153	371838.81	1285745.35
154	371682.50	1285729.75
155	371526.37	1285712.51
156	371370.43	1285693.64
157	371214.70	1285673.14
158	371059.18	1285651.00
159	370903.91	1285627.25
160	370748.90	1285601.86
161	370594.16	1285574.85
162	370439.71	1285546.23
163	370285.57	1285515.99
164	370131.75	1285484.13
165	369978.28	1285450.67
166	369825.17	1285415.60
167	369672.43	1285378.93
168	369520.08	1285340.67
169	369368.14	1285300.81
170	369216.63	1285259.36
171	369065.56	1285216.33
172	368914.95	1285171.71
173	368764.82	1285125.52
174	368615.18	1285077.77
175	368466.04	1285028.45
176	368317.43	1284977.57
177	368169.36	1284925.13
178	368021.85	1284871.15
179	367874.91	1284815.63
180	367728.56	1284758.57
181	367582.82	1284699.98
182	367437.70	1284639.87
183	367293.21	1284578.24
184	367149.38	1284515.10
185	367006.22	1284450.46
186	366863.74	1284384.33
187	366721.96	1284316.70
188	366580.90	1284247.60
189	366440.57	1284177.02
190	366300.99	1284104.97
191	366162.17	1284031.47
192	366024.12	1283956.52

Обозначение характерных точек границ	Координаты МСК-12 зона 1	
	X	Y
	м	м
193	365886.87	1283880.13
194	365750.43	1283802.30
195	365614.81	1283723.05
196	365480.02	1283642.38
197	365346.09	1283560.31
198	365213.03	1283476.84
199	365080.84	1283391.98
200	364949.56	1283305.74
201	364819.18	1283218.13
202	364689.73	1283129.16
203	364561.21	1283038.84
204	364433.65	1282947.17
205	364307.06	1282854.18
206	364181.44	1282759.87
207	364056.82	1282664.25
208	363933.21	1282567.32
209	363810.62	1282469.11
210	363689.07	1282369.62
211	363568.56	1282268.86
212	363449.12	1282166.85
213	363330.75	1282063.59
214	363213.47	1281959.09
215	363097.29	1281853.38
216	362982.22	1281746.45
217	362868.28	1281638.32
218	362755.48	1281529.01
219	362643.83	1281418.52
220	362533.34	1281306.87
221	362424.03	1281194.07
222	362315.90	1281080.13
223	362208.97	1280965.06
224	362103.26	1280848.88
225	361998.76	1280731.60
226	361895.50	1280613.23
227	361793.49	1280493.79
228	361692.73	1280373.28
229	361593.24	1280251.73
230	361495.03	1280129.14
231	361398.10	1280005.53
232	361302.48	1279880.91
233	361208.17	1279755.29
234	361115.18	1279628.70
235	361023.51	1279501.14
236	360933.19	1279372.62
237	360844.22	1279243.17
238	360756.61	1279112.79

Обозначение характерных точек границ	Координаты МСК-12 зона 1	
	X	Y
	м	м
239	360670.37	1278981.51
240	360585.51	1278849.32
241	360502.04	1278716.26
242	360419.97	1278582.33
243	360339.30	1278447.54
244	360260.05	1278311.92
245	360182.22	1278175.48
246	360105.83	1278038.23
247	360030.88	1277900.18
248	359957.38	1277761.36
249	359885.33	1277621.78
250	359814.75	1277481.45
251	359745.65	1277340.39
252	359678.02	1277198.61
253	359611.89	1277056.13
254	359547.25	1276912.97
255	359484.11	1276769.14
256	359422.48	1276624.65
257	359362.37	1276479.53
258	359303.78	1276333.79
259	359246.72	1276187.44
260	359191.20	1276040.50
261	359137.22	1275892.99
262	359084.78	1275744.92
263	359033.90	1275596.31
264	358984.58	1275447.17
265	358936.83	1275297.53
266	358890.64	1275147.40
267	358846.02	1274996.79
268	358802.99	1274845.72
269	358761.54	1274694.21
270	358721.68	1274542.27
271	358683.42	1274389.92
272	358646.75	1274237.18
273	358611.68	1274084.07
274	358578.22	1273930.60
275	358546.36	1273776.78
276	358516.12	1273622.64
277	358487.50	1273468.19
278	358460.49	1273313.45
279	358435.10	1273158.44
280	358411.35	1273003.17
281	358389.21	1272847.65
282	358368.71	1272691.92
283	358349.84	1272535.98
284	358332.60	1272379.85

Обозначение характерных точек границ	Координаты МСК-12 зона 1	
	X	Y
	м	м
285	358317.00	1272223.54
286	358303.04	1272067.09
287	358290.71	1271910.49
288	358280.03	1271753.78
289	358270.99	1271596.96
290	358263.59	1271440.05
291	358257.83	1271283.08
292	358253.72	1271126.06
293	358251.25	1270969.00
294	358250.43	1270811.92
295	358251.25	1270654.84
296	358253.72	1270497.78
297	358257.83	1270340.76
298	358263.59	1270183.79
299	358270.99	1270026.88
300	358280.03	1269870.06
301	358290.71	1269713.35
302	358303.04	1269556.75
303	358317.00	1269400.30
304	358332.60	1269243.99
305	358349.84	1269087.86
306	358368.71	1268931.92
307	358389.21	1268776.19
308	358411.35	1268620.67
309	358435.10	1268465.40
310	358460.49	1268310.39
311	358487.50	1268155.65
312	358516.12	1268001.20
313	358546.36	1267847.06
314	358578.22	1267693.24
315	358611.68	1267539.77
316	358646.75	1267386.66
317	358683.42	1267233.92
318	358721.68	1267081.57
319	358761.54	1266929.63
320	358802.99	1266778.12
321	358846.02	1266627.05
322	358890.64	1266476.44
323	358936.83	1266326.31
324	358984.58	1266176.67
325	359033.90	1266027.53
326	359084.78	1265878.92
327	359137.22	1265730.85
328	359191.20	1265583.34
329	359246.72	1265436.40
330	359303.78	1265290.05

Обозначение характерных точек границ	Координаты МСК-12 зона 1	
	X	Y
	м	м
331	359362.37	1265144.31
332	359422.48	1264999.19
333	359484.11	1264854.70
334	359547.25	1264710.87
335	359611.89	1264567.71
336	359678.02	1264425.23
337	359745.65	1264283.45
338	359814.75	1264142.39
339	359885.33	1264002.06
340	359957.38	1263862.48
341	360030.88	1263723.66
342	360105.83	1263585.61
343	360182.22	1263448.36
344	360260.05	1263311.92
345	360339.30	1263176.30
346	360419.97	1263041.51
347	360502.04	1262907.58
348	360585.51	1262774.52
349	360670.37	1262642.33
350	360756.61	1262511.05
351	360844.22	1262380.67
352	360933.19	1262251.22
353	361023.51	1262122.70
354	361115.18	1261995.14
355	361208.17	1261868.55
356	361302.48	1261742.93
357	361398.10	1261618.31
358	361495.03	1261494.70
359	361593.24	1261372.11
360	361692.73	1261250.56
361	361793.49	1261130.05
362	361895.50	1261010.61
363	361998.76	1260892.24
364	362103.26	1260774.96
365	362208.97	1260658.78
366	362315.90	1260543.71
367	362424.03	1260429.77
368	362533.34	1260316.97
369	362643.83	1260205.32
370	362755.48	1260094.83
371	362868.28	1259985.52
372	362982.22	1259877.39
373	363097.29	1259770.46
374	363213.47	1259664.75
375	363330.75	1259560.25
376	363449.12	1259456.99

Обозначение характерных точек границ	Координаты МСК-12 зона 1	
	X	Y
	м	м
377	363568.56	1259354.98
378	363689.07	1259254.22
379	363810.62	1259154.73
380	363933.21	1259056.52
381	364056.82	1258959.59
382	364181.44	1258863.97
383	364307.06	1258769.66
384	364433.65	1258676.67
385	364561.21	1258585.00
386	364689.73	1258494.68
387	364819.18	1258405.71
388	364949.56	1258318.10
389	365080.84	1258231.86
390	365213.03	1258147.00
391	365346.09	1258063.53
392	365480.02	1257981.46
393	365614.81	1257900.79
394	365750.43	1257821.54
395	365886.87	1257743.71
396	366024.12	1257667.32
397	366162.17	1257592.37
398	366300.99	1257518.87
399	366440.57	1257446.82
400	366580.90	1257376.24
401	366721.96	1257307.14
402	366863.74	1257239.51
403	367006.22	1257173.38
404	367149.38	1257108.74
405	367293.21	1257045.60
406	367437.70	1256983.97
407	367582.82	1256923.86
408	367728.56	1256865.27
409	367874.91	1256808.21
410	368021.85	1256752.69
411	368169.36	1256698.71
412	368317.43	1256646.27
413	368466.04	1256595.39
414	368615.18	1256546.07
415	368764.82	1256498.32
416	368914.95	1256452.13
417	369065.56	1256407.51
418	369216.63	1256364.48
419	369368.14	1256323.03
420	369520.08	1256283.17
421	369672.43	1256244.91
422	369825.17	1256208.24

Обозначение характерных точек границ	Координаты МСК-12 зона 1	
	X	Y
	м	м
423	369978.28	1256173.17
424	370131.75	1256139.71
425	370285.57	1256107.85
426	370439.71	1256077.61
427	370594.16	1256048.99
428	370748.90	1256021.98
429	370903.91	1255996.59
430	371059.18	1255972.84
431	371214.70	1255950.70
432	371370.43	1255930.20
433	371526.37	1255911.33
434	371682.50	1255894.09
435	371838.81	1255878.49
436	371995.26	1255864.53
437	372151.86	1255852.20
438	372308.57	1255841.52
439	372465.39	1255832.48
440	372622.30	1255825.08
441	372779.27	1255819.32
442	372936.29	1255815.21
443	373093.35	1255812.74
444	373250.43	1255811.92
445	373407.51	1255812.74
446	373564.57	1255815.21
447	373721.59	1255819.32
448	373878.56	1255825.08
449	374035.47	1255832.48
450	374192.29	1255841.52
451	374349.00	1255852.20
452	374505.60	1255864.53
453	374662.05	1255878.49
454	374818.36	1255894.09
455	374974.49	1255911.33
456	375130.43	1255930.20
457	375286.16	1255950.70
458	375441.68	1255972.84
459	375596.95	1255996.59
460	375751.96	1256021.98
461	375906.70	1256048.99
462	376061.15	1256077.61
463	376215.29	1256107.85
464	376369.11	1256139.71
465	376522.58	1256173.17
466	376675.69	1256208.24
467	376828.43	1256244.91
468	376980.78	1256283.17

Обозначение характерных точек границ	Координаты МСК-12 зона 1	
	X	Y
	м	м
469	377132.72	1256323.03
470	377284.23	1256364.48
471	377435.30	1256407.51
472	377585.91	1256452.13
473	377736.04	1256498.32
474	377885.68	1256546.07
475	378034.82	1256595.39
476	378183.43	1256646.27
477	378331.50	1256698.71
478	378479.01	1256752.69
479	378625.95	1256808.21
480	378772.30	1256865.27
481	378918.04	1256923.86
482	379063.16	1256983.97
483	379207.65	1257045.60
484	379351.48	1257108.74
485	379494.64	1257173.38
486	379637.12	1257239.51
487	379778.90	1257307.14
488	379919.96	1257376.24
489	380060.29	1257446.82
490	380199.87	1257518.87
491	380338.69	1257592.37
492	380476.74	1257667.32
493	380613.99	1257743.71
494	380750.43	1257821.54
495	380886.05	1257900.79
496	381020.84	1257981.46
497	381154.77	1258063.53
498	381287.83	1258147.00
499	381420.02	1258231.86
500	381551.30	1258318.10
501	381681.68	1258405.71
502	381811.13	1258494.68
503	381939.65	1258585.00
504	382067.21	1258676.67
505	382193.80	1258769.66
506	382319.42	1258863.97
507	382444.04	1258959.59
508	382567.65	1259056.52
509	382690.24	1259154.73
510	382811.79	1259254.22
511	382932.30	1259354.98
512	383051.74	1259456.99
513	383170.11	1259560.25
514	383287.39	1259664.75

Обозначение характерных точек границ	Координаты МСК-12 зона 1	
	X	Y
	м	м
515	383403.57	1259770.46
516	383518.64	1259877.39
517	383532.88	1259890.78
518	384044.22	1259425.51
519	384190.20	1259587.92
520	384334.19	1259752.11
521	384476.16	1259918.05
522	384616.10	1260085.71
523	384753.97	1260255.06
524	384889.77	1260426.09
525	385023.46	1260598.77
526	385155.04	1260773.06
527	385284.48	1260948.95
528	385411.76	1261126.41
529	385536.86	1261305.40
530	385659.77	1261485.92
531	385780.46	1261667.92
532	385898.92	1261851.38
533	386015.13	1262036.28
534	386129.07	1262222.58
535	386240.72	1262410.26
536	386350.08	1262599.29
537	386457.12	1262789.64
538	386561.82	1262981.29
539	386664.18	1263174.20
540	386764.17	1263368.35
541	386861.78	1263563.70
542	386957.00	1263760.23
543	387049.81	1263957.91
544	387140.19	1264156.71
545	387228.14	1264356.60
546	387313.65	1264557.55
547	387396.69	1264759.53
548	387477.26	1264962.50
549	387555.34	1265166.45
550	387630.92	1265371.34
551	387704.00	1265577.13
552	387774.56	1265783.80
553	387842.58	1265991.32
554	387908.07	1266199.65
555	387971.01	1266408.77
556	388031.38	1266618.64
557	388089.19	1266829.23
558	388112.67	1266917.78
559	388113.44	1266917.57
560	388135.71	1266999.88

Обозначение характерных точек границ	Координаты МСК-12 зона 1	
	X	Y
	м	м
561	388157.52	1267082.30
562	388178.87	1267164.85
563	388199.75	1267247.51
564	388220.18	1267330.29
565	388240.14	1267413.18
566	388259.64	1267496.18
567	388278.67	1267579.29
568	388297.24	1267662.51
569	388315.34	1267745.83
570	388332.98	1267829.24
571	388350.16	1267912.76
572	388366.86	1267996.37
573	388383.10	1268080.07
574	388398.87	1268163.86
575	388414.18	1268247.73
576	388429.01	1268331.70
577	388443.38	1268415.74
578	388457.27	1268499.86
579	388470.70	1268584.06
580	388483.65	1268668.33
581	388496.14	1268752.67
582	388508.15	1268837.08
583	388519.69	1268921.56
584	388530.76	1269006.10
585	388541.36	1269090.70
586	388543.95	1269112.03
587	388553.37	1269184.34
1	388579.79	1269401.12

8.3. Перечень кадастровых кварталов, в границах территорий которых полностью или частично расположена четвертая подзона приаэродромной территории аэродрома гражданской авиации Йошкар-Ола, приведен в таблице 5.2.

Таблица 5.2

№ строки	Номера кадастровых кварталов				
	1	2	3	4	5
Республика Марий Эл					
12:04 Медведевский кадастровый район					
1	12:04:0010108	12:04:0140104	12:04:0211804	12:04:0570401	12:04:0980101
2	12:04:0010109	12:04:0140105	12:04:0211901	12:04:0570501	12:04:0990101
3	12:04:0010401	12:04:0140106	12:04:0212101	12:04:0570601	12:04:1030101
4	12:04:0010402	12:04:0140107	12:04:0212102	12:04:0570701	12:04:1030102
5	12:04:0010403	12:04:0140301	12:04:0212103	12:04:0570801	12:04:1030103

№ строки	Номера кадастровых кварталов				
	1	2	3	4	5
6	12:04:0010404	12:04:0140401	12:04:0212201	12:04:0570901	12:04:1030104
7	12:04:0010405	12:04:0140402	12:04:0212401	12:04:0571001	12:04:1040101
8	12:04:0010406	12:04:0140601	12:04:0212402	12:04:0571101	12:04:1050101
9	12:04:0010407	12:04:0150101	12:04:0212501	12:04:0571201	12:04:1060101
10	12:04:0010408	12:04:0150201	12:04:0212502	12:04:0571301	12:04:1090101
11	12:04:0010409	12:04:0160101	12:04:0212601	12:04:0590102	12:04:1110101
12	12:04:0010410	12:04:0160102	12:04:0220101	12:04:0610101	12:04:1120101
13	12:04:0010411	12:04:0160103	12:04:0230101	12:04:0610102	12:04:1120201
14	12:04:0010412	12:04:0160104	12:04:0230102	12:04:0620101	12:04:1120301
15	12:04:0010413	12:04:0160105	12:04:0230301	12:04:0620102	12:04:1140101
16	12:04:0010414	12:04:0160106	12:04:0230302	12:04:0620103	12:04:1140102
17	12:04:0010415	12:04:0160301	12:04:0230303	12:04:0620104	12:04:1140103
18	12:04:0010501	12:04:0160401	12:04:0230304	12:04:0620105	12:04:1140104
19	12:04:0010601	12:04:0160501	12:04:0230305	12:04:0620106	12:04:1140201
20	12:04:0010701	12:04:0160502	12:04:0230306	12:04:0630101	12:04:1150101
21	12:04:0010702	12:04:0160601	12:04:0230307	12:04:0630102	12:04:1190101
22	12:04:0010801	12:04:0160701	12:04:0230308	12:04:0640101	12:04:1210101
23	12:04:0010901	12:04:0170301	12:04:0230310	12:04:0650101	12:04:1220101
24	12:04:0011001	12:04:0180101	12:04:0230311	12:04:0670101	12:04:1240104
25	12:04:0011101	12:04:0180102	12:04:0230312	12:04:0700101	12:04:1250101
26	12:04:0011201	12:04:0180201	12:04:0230316	12:04:0720101	12:04:1250102
27	12:04:0011301	12:04:0190101	12:04:0240201	12:04:0720102	12:04:1250103
28	12:04:0011401	12:04:0190102	12:04:0280101	12:04:0720103	12:04:1250104
29	12:04:0011501	12:04:0190103	12:04:0290101	12:04:0730101	12:04:1250201
30	12:04:0011604	12:04:0190104	12:04:0300101	12:04:0770101	12:04:1250301
31	12:04:0011605	12:04:0190105	12:04:0300102	12:04:0810101	12:04:1250401
32	12:04:0011609	12:04:0190106	12:04:0350101	12:04:0830101	12:04:1250501
33	12:04:0011614	12:04:0190107	12:04:0360101	12:04:0840101	12:04:1250601
34	12:04:0050101	12:04:0190108	12:04:0380101	12:04:0860101	12:04:1250701
35	12:04:0050102	12:04:0190301	12:04:0400101	12:04:0870101	12:04:1260101
36	12:04:0070101	12:04:0190401	12:04:0420101	12:04:0870102	12:04:1270101
37	12:04:0070201	12:04:0190402	12:04:0430101	12:04:0870103	12:04:1280101
38	12:04:0080104	12:04:0190501	12:04:0450101	12:04:0870104	12:04:1290102
39	12:04:0080105	12:04:0190502	12:04:0450102	12:04:0870105	12:04:1290201
40	12:04:0080106	12:04:0190503	12:04:0450103	12:04:0870106	12:04:1320101
41	12:04:0100101	12:04:0190601	12:04:0450104	12:04:0870107	12:04:1360101
42	12:04:0100102	12:04:0190701	12:04:0450201	12:04:0870108	12:04:1360102
43	12:04:0100103	12:04:0190702	12:04:0450301	12:04:0870109	12:04:1400101
44	12:04:0100104	12:04:0190801	12:04:0460101	12:04:0870110	12:04:1420101
45	12:04:0100105	12:04:0190901	12:04:0470101	12:04:0870111	12:04:1420102
46	12:04:0100201	12:04:0190902	12:04:0480101	12:04:0870112	12:04:1430101
47	12:04:0100301	12:04:0191201	12:04:0480102	12:04:0870113	12:04:1460101
48	12:04:0100401	12:04:0191301	12:04:0510101	12:04:0870114	12:04:1470101
49	12:04:0100501	12:04:0210101	12:04:0510102	12:04:0870115	12:04:1470101
50	12:04:0110101	12:04:0210102	12:04:0510103	12:04:0870116	12:04:1470102
51	12:04:0110102	12:04:0210103	12:04:0510104	12:04:0870117	12:04:1470103
52	12:04:0110103	12:04:0210104	12:04:0510105	12:04:0870118	12:04:1470104
53	12:04:0110104	12:04:0210105	12:04:0510106	12:04:0870119	12:04:1470105

№ строки	Номера кадастровых кварталов				
	1	2	3	4	5
54	12:04:0110105	12:04:0210106	12:04:0510107	12:04:0870201	12:04:1470106
55	12:04:0110106	12:04:0210107	12:04:0510108	12:04:0870301	12:04:1500101
56	12:04:0110201	12:04:0210108	12:04:0510109	12:04:0870401	12:04:1510101
57	12:04:0110301	12:04:0210109	12:04:0510201	12:04:0880101	12:04:1510102
58	12:04:0110401	12:04:0210501	12:04:0510202	12:04:0890101	12:04:1510103
59	12:04:0110501	12:04:0210601	12:04:0520101	12:04:0910101	12:04:1510104
60	12:04:0110601	12:04:0210602	12:04:0540101	12:04:0930101	12:04:1510105
61	12:04:0110602	12:04:0210701	12:04:0570101	12:04:0940101	12:04:1510106
62	12:04:0110701	12:04:0210801	12:04:0570102	12:04:0950103	12:04:1510107
63	12:04:0110702	12:04:0210901	12:04:0570103	12:04:0950104	12:04:1510108
64	12:04:0110801	12:04:0211001	12:04:0570104	12:04:0970101	12:04:1520101
65	12:04:0110901	12:04:0211101	12:04:0570105	12:04:0970102	12:04:1530101
66	12:04:0111001	12:04:0211201	12:04:0570106	12:04:0970103	12:04:1590101
67	12:04:0120101	12:04:0211401	12:04:0570107	12:04:0970104	12:04:1600101
68	12:04:0120102	12:04:0211501	12:04:0570108	12:04:0970105	12:04:1610101
69	12:04:0120104	12:04:0211601	12:04:0570109	12:04:0970106	12:04:1610102
70	12:04:0120201	12:04:0211701	12:04:0570110	12:04:0970201	12:04:1640101
71	12:04:0140101	12:04:0211801	12:04:0570111	12:04:0970202	12:04:1650101
72	12:04:0140102	12:04:0211802	12:04:0570201	12:04:0970301	12:04:1660101
73	12:04:0140103	12:04:0211803	12:04:0570301	12:04:0970401	12:04:1670101
Республика Марий Эл					
12:05 Йошкар-Олинский кадастровый район					
74	12:05:0201001	12:05:0307001	12:05:0502004	12:05:0701001	12:05:0801003
75	12:05:0201002	12:05:0308001	12:05:0502005	12:05:0701002	12:05:0801004
76	12:05:0201003	12:05:0309001	12:05:0502006	12:05:0701003	12:05:0801005
77	12:05:0201004	12:05:0310001	12:05:0503001	12:05:0701004	12:05:0801006
78	12:05:0201005	12:05:0311001	12:05:0503002	12:05:0701005	12:05:0801007
79	12:05:0201006	12:05:0312001	12:05:0503003	12:05:0701006	12:05:0802001
80	12:05:0201007	12:05:0313001	12:05:0503004	12:05:0701007	12:05:0803001
81	12:05:0201008	12:05:0314001	12:05:0503005	12:05:0701008	12:05:0803002
82	12:05:0201009	12:05:0315001	12:05:0503006	12:05:0702001	12:05:0803003
83	12:05:0201010	12:05:0401001	12:05:0504001	12:05:0702002	12:05:0804001
84	12:05:0301001	12:05:0401002	12:05:0504002	12:05:0702003	12:05:0805001
85	12:05:0301002	12:05:0401003	12:05:0504003	12:05:0702004	12:05:0806001
86	12:05:0301003	12:05:0402001	12:05:0504004	12:05:0702005	12:05:0807001
87	12:05:0301004	12:05:0402002	12:05:0504005	12:05:0702006	12:05:0808001
88	12:05:0301005	12:05:0403001	12:05:0504006	12:05:0702007	12:05:0809001
89	12:05:0301006	12:05:0403002	12:05:0504007	12:05:0702008	12:05:0810001
90	12:05:0302001	12:05:0403003	12:05:0504008	12:05:0702009	12:05:0901001
91	12:05:0302002	12:05:0403004	12:05:0504009	12:05:0702010	12:05:0901002
92	12:05:0302003	12:05:0403005	12:05:0504010	12:05:0702011	12:05:0901003
93	12:05:0302004	12:05:0403006	12:05:0505001	12:05:0703001	12:05:0901004
94	12:05:0302005	12:05:0403007	12:05:0505002	12:05:0703002	12:05:0901005
95	12:05:0302006	12:05:0403008	12:05:0505003	12:05:0703003	12:05:0902001
96	12:05:0302007	12:05:0403009	12:05:0505004	12:05:0703004	12:05:0902003
97	12:05:0302008	12:05:0404001	12:05:0505005	12:05:0703005	12:05:0903001
98	12:05:0302009	12:05:0405001	12:05:0505006	12:05:0703006	12:05:0904001

№ строки	Номера кадастровых кварталов				
	1	2	3	4	5
99	12:05:0302010	12:05:0406001	12:05:0505007	12:05:0703007	12:05:0905001
100	12:05:0302011	12:05:0407001	12:05:0505008	12:05:0703008	12:05:0906001
101	12:05:0302012	12:05:0408001	12:05:0506001	12:05:0703009	12:05:0907001
102	12:05:0302013	12:05:0409001	12:05:0506002	12:05:0703011	12:05:0908001
103	12:05:0302014	12:05:0410001	12:05:0506003	12:05:0704001	12:05:1002001
104	12:05:0302015	12:05:0411001	12:05:0506004	12:05:0704002	12:05:1101001
105	12:05:0302016	12:05:0412001	12:05:0506005	12:05:0704003	12:05:1102001
106	12:05:0303001	12:05:0413001	12:05:0506006	12:05:0704004	12:05:1102002
107	12:05:0303002	12:05:0414001	12:05:0506007	12:05:0704005	12:05:1102003
108	12:05:0303003	12:05:0415001	12:05:0506008	12:05:0704006	12:05:1102004
109	12:05:0303004	12:05:0416001	12:05:0506009	12:05:0704007	12:05:1102005
110	12:05:0303005	12:05:0417001	12:05:0506010	12:05:0704008	12:05:1102006
111	12:05:0303006	12:05:0418001	12:05:0506011	12:05:0704009	12:05:1103001
112	12:05:0303007	12:05:0419001	12:05:0506012	12:05:0705001	12:05:1104001
113	12:05:0303008	12:05:0420001	12:05:0507001	12:05:0706001	12:05:1105001
114	12:05:0303009	12:05:0501001	12:05:0508001	12:05:0707001	12:05:1106001
115	12:05:0303010	12:05:0501002	12:05:0510001	12:05:0708001	12:05:1107001
116	12:05:0303011	12:05:0501003	12:05:0511001	12:05:0709001	12:05:1108001
117	12:05:0303012	12:05:0501004	12:05:0512001	12:05:0710001	12:05:1109001
118	12:05:0303013	12:05:0501005	12:05:0513001	12:05:0711001	12:05:1110001
119	12:05:0303014	12:05:0501006	12:05:0514001	12:05:0712001	12:05:1111001
120	12:05:0303015	12:05:0501007	12:05:0515001	12:05:0713001	12:05:1112001
121	12:05:0303016	12:05:0502001	12:05:0516001	12:05:0714001	12:05:1113001
122	12:05:0304001	12:05:0502002	12:05:0517001	12:05:0715001	12:05:1114001
123	12:05:0305001	12:05:0502003	12:05:0601001	12:05:0801001	12:05:0801002
124	12:05:0306001	12:05:0307001	12:05:0601002	-	-
Республика Марий Эл					
12:06 Оршанский кадастровый район					
125	12:06:0401065	12:06:0401079	12:06:1301002	12:06:3501002	12:06:7501003
126	12:06:0401066	12:06:1101003	12:06:1301003	12:06:5501001	12:06:3501001
127	12:06:0401067	12:06:1101004	12:06:1301004	12:06:5601001	12:06:1301001
128	12:06:0401068	12:06:1101006	12:06:2401004	12:06:5602001	12:06:0401078
129	12:06:0401069	12:06:1101007	12:06:3301001	12:06:6201001	12:06:7501002
130	12:06:0401075	12:06:1201002	12:06:3301002	12:06:6201002	12:06:3401001
131	12:06:0401076	12:06:1201004	12:06:3301003	12:06:7501001	12:06:1201005
132	12:06:0401077	-	-	-	-

8.4. Муниципальные образования и населенные пункты, в границах территорий которых полностью или частично расположена четвертая подзона приаэродромной территории аэродрома гражданской авиации Йошкар-Ола, приведены в таблице 5.3.

Таблица 5.3

№ п/п	Субъект Российской Федерации, Административно-территориальная единица, Муниципальное образование	Населенный пункт
1	2	3
1	Республика Марий Эл, Оршанский муниципальный район, Муниципальное образование «Великопольское сельское поселение»	посёлок Ильинка деревня Кёрды деревня Нижняя Лопсола деревня Ошлангер деревня Старое Крещено деревня Старое Село деревня Яндылетково
2	Республика Марий Эл, Оршанский муниципальный район, Муниципальное образование «Марковское сельское поселение»	деревня Ивановка деревня Ильинка деревня Новинск
3	Республика Марий Эл, Медведевский муниципальный район, Муниципальное образование «Краснооктябрьское городское поселение»	посёлок городского типа Краснооктябрьский
4	Республика Марий Эл, Медведевский муниципальный район, Муниципальное образование «Медведевское городское поселение»	посёлок городского типа Медведево
5	Республика Марий Эл, Медведевский муниципальный район, Муниципальное образование «Ежовское сельское поселение»	село Ежово деревня Ятманово деревня Яшмаково
6	Республика Марий Эл, Медведевский муниципальный район, Муниципальное образование «Знаменское сельское поселение»	посёлок Вознесенский деревня Гари посёлок Знаменский деревня Кугенерка деревня Никиткино деревня Паганур деревня Федоскино деревня Яметкино
7	Республика Марий Эл, Медведевский муниципальный район, МО «Кузнецовское сельское поселение»	деревня Елемучаш деревня Еснейсола деревня Ким село Кузнецово деревня Мамьярово деревня Новое Комино деревня Оршасола деревня Старое Комино деревня Шуашнур деревня Юшково
8	Республика Марий Эл, Медведевский муниципальный район, Муниципальное образование «Куярское сельское поселение»	деревня Корта
9	Республика Марий Эл, Медведевский муниципальный район, . Муниципальное	деревня Арбаны деревня Данилкино

№ п/п	Субъект Российской Федерации, Административно-территориальная единица, Муниципальное образование	Населенный пункт
1	2	3
	образование «Нурминское сельское поселение»	деревня Елемучаш деревня Малые Мазары деревня Нефедкино село Нурма деревня Ныръял
10	Республика Марий Эл, Медведевский муниципальный район, Муниципальное образование «Пекшиксолинское сельское поселение»	деревня Большой Яшнур деревня Ельняги деревня Малый Яшнур деревня Митькино посёлок Новый деревня Ошурга деревня Пекшиксоло деревня Салтак-Корем деревня Тойкино деревня Тумерсола деревня Шоядур
11	Республика Марий Эл, Медведевский муниципальный район, Муниципальное образование, «Русско-Кукморское сельское поселение»	деревня Пуял деревня Русский Кукмор
12	Республика Марий Эл, Медведевский муниципальный район, Муниципальное образование «Руэмское сельское поселение»	деревня Крутой Овраг деревня Малиновка деревня Митюково деревня Нолька деревня Ноля-Вершина деревня Ореховка деревня Покровка посёлок Руэм деревня Рябинка деревня Яныково
13	Республика Марий Эл, Медведевский муниципальный район, Муниципальное образование «Сенькинское сельское поселение»	посёлок Аэропорт посёлок Дорожный деревня Какшансола деревня Сенькино деревня Сосново
14	Республика Марий Эл, Медведевский муниципальный район, Муниципальное образование «Сидоровское сельское поселение»	деревня Большая Ноля деревня Загуры деревня Новотроицк

№ п/п	Субъект Российской Федерации, Административно-территориальная единица, Муниципальное образование	Населенный пункт
1	2	3
15	Республика Марий Эл, Медведевский муниципальный район, Муниципальное образование «Шойбулакское сельское поселение»	деревня Акиндулкино деревня Аксаркино деревня Большой Шаплак посёлок Голубое Озеро деревня Кугуван деревня Купсола посёлок Купсолинский деревня Куптур деревня Курукнур деревня Кюшнур посёлок Лебедевский посёлок Лесной деревня Малый Шаплак деревня Мари-Ушем деревня Новая Кушма деревня Ньюхта деревня Орешкино деревня Ошламучаш деревня Пеленгер деревня Поланур деревня Савкино Поле деревня Тумер село Цибикнур деревня Шихмамат село Шойбулак деревня Юркино деревня Яшково
16	Республика Марий Эл, Городской округ «Город Йошкар-Ола», Муниципальное образование. «Город Йошкар-Ола»	деревня Акшубино деревня Апшакбеляк деревня Данилово деревня Игнатьево город Йошкар-Ола деревня Кельмаково посёлок Нолька деревня Савино село Семёновка деревня Шоя-Кузнецово деревня Якимово

8.5. Графическое изображение внешних границ четвертой подзоны приаэродромной территории аэродрома гражданской авиации Йошкар-Ола:



Условные обозначения

БПРМ/ДПРМ

- сплошная линия - основной контур
- штрихпунктир - створ

ЛКСС

- сплошная линия - основной контур
- штрихпунктир - створ

АРП

- сплошная линия - основной контур
- штрихпунктир - створ

РМА/РМД:

- сплошная линия - основной контур
- штрихпунктир - створ

АПЦ/ПРЦ/ПМРЦ:

- сплошная линия - основной контур
- штрихпунктир - створ

ОРЛ-А

- сплошная линия - основной контур
- штрихпунктир - створ

- тонкая линия - ГН
- линия с черточками - ГТН

- линия с цифрой 1 - граница района ИЧ при дифференциальной застройке с учетом точки размещения
- линия с цифрой 2 - граница территориальной организации
- линия с цифрой 3 - граница в границах

1:5000 1:5000 1:5000
 1:5000 1:5000 1:5000
 1:5000 1:5000 1:5000

8.6. Перечень координат границ секторов (зон) действия средств РТОП и АС четвертой подзоны приаэродромной территории аэродрома гражданской авиации Йошкар-Ола приведены в таблице 5.4.

Таблица 5.4

Сектор 4.1					
Допустимая абсолютная высота 97.88 м					
№ п/п	МСК-12 зона 1		№ п/п	МСК-12 зона 1	
	X	Y		X	Y
	м	м		м	м
1	370264.27	1271467.08	27	370110.47	1271594.31
2	370272.27	1271476.75	28	370103.74	1271583.71
3	370279.00	1271487.35	29	370098.39	1271572.34
4	370284.35	1271498.72	30	370094.51	1271560.40
5	370288.23	1271510.66	31	370092.16	1271548.06
6	370290.58	1271523.00	32	370091.37	1271535.53
7	370291.37	1271535.53	33	370092.16	1271523.00
8	370290.58	1271548.06	34	370094.51	1271510.66
9	370288.23	1271560.40	35	370098.39	1271498.72
10	370284.35	1271572.34	36	370103.74	1271487.35
11	370279.00	1271583.71	37	370110.47	1271476.75
12	370272.27	1271594.31	38	370118.47	1271467.08
13	370264.27	1271603.98	39	370127.63	1271458.48
14	370255.11	1271612.58	40	370137.79	1271451.10
15	370244.95	1271619.96	41	370148.79	1271445.05
16	370233.95	1271626.01	42	370160.47	1271440.42
17	370222.27	1271630.64	43	370172.63	1271437.30
18	370210.11	1271633.76	44	370185.09	1271435.73
19	370197.65	1271635.33	45	370197.65	1271435.73
20	370185.09	1271635.33	46	370210.11	1271437.30
21	370172.63	1271633.76	47	370222.27	1271440.42
22	370160.47	1271630.64	48	370233.95	1271445.05
23	370148.79	1271626.01	49	370244.95	1271451.10
24	370137.79	1271619.96	50	370255.11	1271458.48
25	370127.63	1271612.58	1	370264.27	1271467.08
26	370118.47	1271603.98	-	-	-

Сектор 4.2					
Допустимая абсолютная высота от 97.88 м до 100.0 м					
№ п/п	МСК-12 зона 1		№ п/п	МСК-12 зона 1	
	X	Y		X	Y
	м	м		м	м
Внешняя граница					
1	370274.48	1271446.74	27	370096.79	1271611.99
2	370285.95	1271459.07	28	370088.48	1271600.37
3	370294.26	1271470.69	29	370079.81	1271584.09
4	370302.93	1271486.97	30	370073.63	1271566.70
5	370309.11	1271504.36	31	370070.54	1271550.95

Сектор 4.2					
Допустимая абсолютная высота от 97.88 м до 100.0 м					
№ п/п	МСК-12 зона 1		№ п/п	МСК-12 зона 1	
	Х	У		Х	У
	м	м		м	м
6	370310.80	1271512.55	32	370069.56	1271535.19
7	370312.83	1271529.26	33	370070.02	1271527.51
8	370312.72	1271543.55	34	370071.94	1271512.55
9	370310.80	1271558.51	35	370075.70	1271497.95
10	370307.04	1271573.11	36	370081.25	1271483.92
11	370301.49	1271587.14	37	370089.42	1271469.21
12	370293.32	1271601.85	38	370097.91	1271457.72
13	370284.83	1271613.34	39	370108.26	1271446.74
14	370274.48	1271624.32	40	370119.88	1271437.14
15	370262.86	1271633.92	41	370132.61	1271429.05
16	370250.13	1271642.01	42	370147.88	1271421.95
17	370234.86	1271649.11	43	370161.49	1271417.64
18	370221.25	1271653.42	44	370176.32	1271414.85
19	370206.42	1271656.21	45	370191.37	1271413.91
20	370191.37	1271657.15	46	370206.42	1271414.85
21	370176.32	1271656.21	47	370222.94	1271418.08
22	370159.80	1271652.98	48	370236.49	1271422.59
23	370146.25	1271648.47	49	370250.13	1271429.05
24	370132.61	1271642.01	50	370262.86	1271437.14
25	370119.88	1271633.92	1	370274.48	1271446.74
26	370108.26	1271624.32	-	-	-
Внутренняя граница					
51	370264.27	1271467.08	77	370110.47	1271594.31
52	370272.27	1271476.75	78	370103.74	1271583.71
53	370279.00	1271487.35	79	370098.39	1271572.34
54	370284.35	1271498.72	80	370094.51	1271560.40
55	370288.23	1271510.66	81	370092.16	1271548.06
56	370290.58	1271523.00	82	370091.37	1271535.53
57	370291.37	1271535.53	83	370092.16	1271523.00
58	370290.58	1271548.06	84	370094.51	1271510.66
59	370288.23	1271560.40	85	370098.39	1271498.72
60	370284.35	1271572.34	86	370103.74	1271487.35
61	370279.00	1271583.71	87	370110.47	1271476.75
62	370272.27	1271594.31	88	370118.47	1271467.08
63	370264.27	1271603.98	89	370127.63	1271458.48
64	370255.11	1271612.58	90	370137.79	1271451.10
65	370244.95	1271619.96	91	370148.79	1271445.05
66	370233.95	1271626.01	92	370160.47	1271440.42
67	370222.27	1271630.64	93	370172.63	1271437.30
68	370210.11	1271633.76	94	370185.09	1271435.73
69	370197.65	1271635.33	95	370197.65	1271435.73
70	370185.09	1271635.33	96	370210.11	1271437.30
71	370172.63	1271633.76	97	370222.27	1271440.42
72	370160.47	1271630.64	98	370233.95	1271445.05
73	370148.79	1271626.01	99	370244.95	1271451.10

Сектор 4.2					
Допустимая абсолютная высота от 97.88 м до 100.0 м					
№ п/п	МСК-12 зона 1		№ п/п	МСК-12 зона 1	
	X	Y		X	Y
	м	м		м	м
74	370137.79	1271619.96	100	370255.11	1271458.48
75	370127.63	1271612.58	51	370264.27	1271467.08
76	370118.47	1271603.98	-	-	-

Сектор 4.3					
Допустимая абсолютная высота от 97.94 м до 100.0 м					
№ п/п	МСК-12 зона 1		№ п/п	МСК-12 зона 1	
	X	Y		X	Y
	м	м		м	м
1	370878.30	1271414.50	4	370823.24	1271455.54
2	370884.48	1271424.47	5	370874.03	1271409.33
3	370888.80	1271435.12	1	370878.30	1271414.50

Сектор 4.4					
Допустимая абсолютная высота от 97.94 м до 100.0 м					
№ п/п	МСК-12 зона 1		№ п/п	МСК-12 зона 1	
	X	Y		X	Y
	м	м		м	м
1	370975.33	1271411.06	6	370823.24	1271455.54
2	370979.10	1271426.97	7	370888.80	1271435.12
3	370981.33	1271444.76	8	370974.53	1271408.42
4	370981.52	1271463.00	1	370975.33	1271411.06
5	370891.83	1271458.77	-	-	-

Сектор 4.5					
Допустимая абсолютная высота от 97.94 м до 100.0 м					
№ п/п	МСК-12 зона 1		№ п/п	МСК-12 зона 1	
	X	Y		X	Y
	м	м		м	м
1	370891.83	1271458.77	4	370884.04	1271487.46
2	370891.27	1271464.92	5	370823.24	1271455.54
3	370888.68	1271476.36	1	370891.83	1271458.77

Сектор 4.6					
Допустимая абсолютная высота от 100.0 м до 100.5 м					
№ п/п	МСК-12 зона 1		№ п/п	МСК-12 зона 1	
	X	Y		X	Y
	м	м		м	м
Контур 4.6.1. Внешняя граница					
1	370312.41	1271411.78	27	370054.77	1271641.89
2	370327.97	1271429.17	28	370041.48	1271622.31
3	370341.26	1271448.75	29	370031.40	1271601.96
4	370351.34	1271469.10	30	370024.24	1271581.07

Сектор 4.6					
Допустимая абсолютная высота от 100.0 м до 100.5 м					
№ п/п	МСК-12 зона 1		№ п/п	МСК-12 зона 1	
	Х	У		Х	У
	м	м		м	м
5	370358.50	1271489.99	31	370021.21	1271567.11
6	370362.03	1271506.56	32	370019.10	1271553.43
7	370364.32	1271528.52	33	370018.13	1271534.90
8	370363.83	1271550.59	34	370018.91	1271520.47
9	370360.71	1271571.45	35	370022.03	1271499.61
10	370354.68	1271592.97	36	370028.06	1271478.09
11	370346.46	1271612.40	37	370036.28	1271458.66
12	370335.41	1271631.52	38	370047.33	1271439.54
13	370322.04	1271649.08	39	370060.70	1271421.98
14	370307.25	1271664.13	40	370075.49	1271406.93
15	370289.73	1271677.99	41	370093.01	1271393.07
16	370271.66	1271688.88	42	370111.08	1271382.18
17	370251.49	1271697.85	43	370131.25	1271373.21
18	370230.34	1271704.20	44	370152.40	1271366.86
19	370209.53	1271707.68	45	370173.21	1271363.38
20	370187.21	1271708.60	46	370195.53	1271362.46
21	370166.19	1271706.79	47	370216.55	1271364.27
22	370144.59	1271702.19	48	370238.15	1271368.87
23	370123.76	1271694.89	49	370258.98	1271376.17
24	370104.88	1271685.48	50	370277.86	1271385.58
25	370086.28	1271673.10	51	370296.46	1271397.96
26	370070.33	1271659.28	1	370312.41	1271411.78
Контур 4.6.1. Внутренняя граница					
52	370274.48	1271446.74	78	370096.79	1271611.99
53	370285.95	1271459.07	79	370088.48	1271600.37
54	370294.26	1271470.69	80	370079.81	1271584.09
55	370302.93	1271486.97	81	370073.63	1271566.70
56	370309.11	1271504.36	82	370070.54	1271550.95
57	370310.80	1271512.55	83	370069.56	1271535.19
58	370312.83	1271529.26	84	370070.02	1271527.51
59	370312.72	1271543.55	85	370071.94	1271512.55
60	370310.80	1271558.51	86	370075.70	1271497.95
61	370307.04	1271573.11	87	370081.25	1271483.92
62	370301.49	1271587.14	88	370089.42	1271469.21
63	370293.32	1271601.85	89	370097.91	1271457.72
64	370284.83	1271613.34	90	370108.26	1271446.74
65	370274.48	1271624.32	91	370119.88	1271437.14
66	370262.86	1271633.92	92	370132.61	1271429.05
67	370250.13	1271642.01	93	370147.88	1271421.95
68	370234.86	1271649.11	94	370161.49	1271417.64
69	370221.25	1271653.42	95	370176.32	1271414.85
70	370206.42	1271656.21	96	370191.37	1271413.91
71	370191.37	1271657.15	97	370206.42	1271414.85
72	370176.32	1271656.21	98	370222.94	1271418.08
73	370159.80	1271652.98	99	370236.49	1271422.59

Сектор 4.6					
Допустимая абсолютная высота от 100.0 м до 100.5 м					
№ п/п	МСК-12 зона 1		№ п/п	МСК-12 зона 1	
	X	Y		X	Y
	м	м		м	м
74	370146.25	1271648.47	100	370250.13	1271429.05
75	370132.61	1271642.01	101	370262.86	1271437.14
76	370119.88	1271633.92	52	370274.48	1271446.74
77	370108.26	1271624.32	-	-	-
Контур 4.6.2					
102	371020.81	1271327.68	108	370884.48	1271424.47
103	371031.48	1271345.92	109	370878.30	1271414.50
104	371040.80	1271365.83	110	370874.03	1271409.33
105	371047.93	1271385.56	111	370997.30	1271297.16
106	370974.53	1271408.42	112	371008.02	1271309.81
107	370888.80	1271435.12	102	371020.81	1271327.68
Контур 4.6.3					
113	371058.31	1271466.62	119	370884.04	1271487.46
114	371057.16	1271481.33	120	370888.68	1271476.36
115	371053.90	1271502.21	121	370891.27	1271464.92
116	371048.54	1271523.52	122	370891.83	1271458.77
117	371041.28	1271544.08	123	370981.52	1271463.00
118	371031.60	1271564.93	113	371058.31	1271466.62

Сектор 4.7					
Допустимая абсолютная высота от 100.0 м до 100.5 м					
№ п/п	МСК-12 зона 1		№ п/п	МСК-12 зона 1	
	X	Y		X	Y
	м	м		м	м
1	371344.48	1271303.12	10	370981.52	1271463.00
2	371348.24	1271316.62	11	370981.33	1271444.76
3	371355.63	1271348.39	12	370979.10	1271426.97
4	371361.15	1271380.90	13	370975.33	1271411.06
5	371364.74	1271414.28	14	370974.53	1271408.42
6	371366.24	1271447.01	15	371047.93	1271385.56
7	371365.70	1271481.12	16	371207.05	1271335.99
8	371224.79	1271474.47	17	371341.74	1271294.05
9	371058.31	1271466.62	1	371344.48	1271303.12

Сектор 4.8					
Допустимая абсолютная высота от 100.81 м до 105.0 м					
№ п/п	МСК-12 зона 1		№ п/п	МСК-12 зона 1	
	X	Y		X	Y
	м	м		м	м
1	373614.79	1270773.36	4	373458.13	1270892.71
2	373628.46	1270880.14	5	373562.60	1270813.12
3	373388.43	1270945.80	1	373614.79	1270773.36

Сектор 4.9					
Допустимая абсолютная высота от 100.81 м до 105.0 м					
№ п/п	МСК-12 зона 1		№ п/п	МСК-12 зона 1	
	X	Y		X	Y
	м	м		м	м
1	373699.31	1270860.75	6	373637.26	1270948.84
2	373702.40	1270872.97	7	373388.43	1270945.80
3	373707.20	1270898.22	8	373628.46	1270880.14
4	373709.97	1270923.66	1	373699.31	1270860.75
5	373710.71	1270949.74	-	-	-

Сектор 4.10					
Допустимая абсолютная высота от 100.81 м до 105.0 м					
№ п/п	МСК-12 зона 1		№ п/п	МСК-12 зона 1	
	X	Y		X	Y
	м	м		м	м
1	373637.26	1270948.84	5	373465.14	1271005.09
2	373664.18	1271158.92	6	373388.43	1270945.80
3	373611.18	1271117.96	1	373637.26	1270948.84
4	373512.43	1271041.64	-	-	-

Сектор 4.11					
Допустимая абсолютная высота 104.5 м					
№ п/п	МСК-12 зона 1		№ п/п	МСК-12 зона 1	
	X	Y		X	Y
	м	м		м	м
1	373165.28	1270584.06	52	372265.59	1271377.24
2	373190.21	1270612.34	53	372242.49	1271347.46
3	373213.31	1270642.12	54	372221.30	1271316.29
4	373234.50	1270673.29	55	372202.12	1271283.84
5	373253.68	1270705.74	56	372185.00	1271250.26
6	373270.80	1270739.32	57	372170.03	1271215.66
7	373285.77	1270773.92	58	372157.27	1271180.20
8	373298.53	1270809.38	59	372146.75	1271144.00
9	373309.05	1270845.58	60	372138.53	1271107.22
10	373317.27	1270882.36	61	372132.63	1271069.99
11	373323.17	1270919.59	62	372129.08	1271032.46
12	373326.72	1270957.12	63	372127.90	1270994.79
13	373327.90	1270994.79	64	372129.08	1270957.12
14	373326.72	1271032.46	65	372132.63	1270919.59
15	373323.17	1271069.99	66	372138.53	1270882.36
16	373317.27	1271107.22	67	372146.75	1270845.58
17	373309.05	1271144.00	68	372157.27	1270809.38
18	373298.53	1271180.20	69	372170.03	1270773.92
19	373285.77	1271215.66	70	372185.00	1270739.32
20	373270.80	1271250.26	71	372202.12	1270705.74
21	373253.68	1271283.84	72	372221.30	1270673.29
22	373234.50	1271316.29	73	372242.49	1270642.12
23	373213.31	1271347.46	74	372265.59	1270612.34

Сектор 4.11					
Допустимая абсолютная высота 104.5 м					
№ п/п	МСК-12 зона 1		№ п/п	МСК-12 зона 1	
	X	Y		X	Y
	м	м		м	м
24	373190.21	1271377.24	75	372290.52	1270584.06
25	373165.28	1271405.52	76	372317.17	1270557.41
26	373138.63	1271432.17	77	372345.45	1270532.48
27	373110.35	1271457.10	78	372375.23	1270509.38
28	373080.57	1271480.20	79	372406.40	1270488.19
29	373049.40	1271501.39	80	372438.85	1270469.01
30	373016.95	1271520.57	81	372472.43	1270451.89
31	372983.37	1271537.69	82	372507.03	1270436.92
32	372948.77	1271552.66	83	372542.49	1270424.16
33	372913.31	1271565.42	84	372578.69	1270413.64
34	372877.11	1271575.94	85	372615.47	1270405.42
35	372840.33	1271584.16	86	372652.70	1270399.52
36	372803.10	1271590.06	87	372690.23	1270395.97
37	372765.57	1271593.61	88	372727.90	1270394.79
38	372727.90	1271594.79	89	372765.57	1270395.97
39	372690.23	1271593.61	90	372803.10	1270399.52
40	372652.70	1271590.06	91	372840.33	1270405.42
41	372615.47	1271584.16	92	372877.11	1270413.64
42	372578.69	1271575.94	93	372913.31	1270424.16
43	372542.49	1271565.42	94	372948.77	1270436.92
44	372507.03	1271552.66	95	372983.37	1270451.89
45	372472.43	1271537.69	96	373016.95	1270469.01
46	372438.85	1271520.57	97	373049.40	1270488.19
47	372406.40	1271501.39	98	373080.57	1270509.38
48	372375.23	1271480.20	99	373110.35	1270532.48
49	372345.45	1271457.10	100	373138.63	1270557.41
50	372317.17	1271432.17	1	373165.28	1270584.06
51	372290.52	1271405.52	-	-	-

Сектор 4.12					
Допустимая абсолютная высота от 104.5 м до 105.0 м					
№ п/п	МСК-12 зона 1		№ п/п	МСК-12 зона 1	
	X	Y		X	Y
	м	м		м	м
Внешняя граница					
1	373171.58	1270557.95	53	372257.66	1271402.91
2	373198.14	1270586.67	54	372232.97	1271372.58
3	373222.83	1270617.00	55	372210.22	1271340.75
4	373245.58	1270648.83	56	372189.52	1271307.57
5	373266.28	1270682.01	57	372170.94	1271273.14
6	373284.86	1270716.44	58	372154.56	1271237.62
7	373301.24	1270751.96	59	372141.53	1271204.16
8	373314.27	1270785.42	60	372135.21	1271186.42
9	373320.59	1270803.16	61	372128.65	1271163.85

Сектор 4.12					
Допустимая абсолютная высота от 104.5 м до 105.0 м					
№ п/п	МСК-12 зона 1		№ п/п	МСК-12 зона 1	
	X	Y		X	Y
	м	м		м	м
10	373327.15	1270825.73	62	372119.22	1271125.89
11	373336.58	1270863.69	63	372112.19	1271087.41
12	373343.61	1270902.17	64	372109.29	1271066.65
13	373348.22	1270941.01	65	372106.20	1271033.58
14	373350.37	1270980.07	66	372105.43	1271009.51
15	373350.06	1271019.18	67	372105.74	1270970.40
16	373347.30	1271058.20	68	372108.50	1270931.38
17	373342.10	1271096.97	69	372113.70	1270892.61
18	373334.47	1271135.33	70	372121.33	1270854.25
19	373324.45	1271173.14	71	372131.35	1270816.44
20	373312.07	1271210.25	72	372143.73	1270779.33
21	373297.39	1271246.50	73	372158.41	1270743.08
22	373280.46	1271281.77	74	372175.34	1270707.81
23	373261.35	1271315.90	75	372194.45	1270673.68
24	373240.14	1271348.76	76	372215.66	1270640.82
25	373216.90	1271380.22	77	372238.90	1270609.36
26	373191.74	1271410.17	78	372264.06	1270579.41
27	373164.74	1271438.47	79	372291.06	1270551.11
28	373136.02	1271465.03	80	372319.78	1270524.55
29	373105.69	1271489.72	81	372350.11	1270499.86
30	373073.86	1271512.47	82	372381.94	1270477.11
31	373040.68	1271533.17	83	372415.12	1270456.41
32	373006.25	1271551.75	84	372449.55	1270437.83
33	372970.73	1271568.13	85	372485.07	1270421.45
34	372934.25	1271582.24	86	372521.55	1270407.34
35	372896.96	1271594.04	87	372558.84	1270395.54
36	372859.00	1271603.47	88	372596.80	1270386.11
37	372820.52	1271610.50	89	372635.28	1270379.08
38	372781.68	1271615.11	90	372674.12	1270374.47
39	372742.62	1271617.26	91	372713.18	1270372.32
40	372703.51	1271616.95	92	372752.29	1270372.63
41	372664.49	1271614.19	93	372791.31	1270375.39
42	372625.72	1271608.99	94	372830.08	1270380.59
43	372587.36	1271601.36	95	372868.44	1270388.22
44	372549.55	1271591.34	96	372906.25	1270398.24
45	372512.44	1271578.96	97	372943.36	1270410.62
46	372476.19	1271564.28	98	372979.61	1270425.30
47	372440.92	1271547.35	99	373014.88	1270442.23
48	372406.79	1271528.24	100	373049.01	1270461.34
49	372373.93	1271507.03	101	373081.87	1270482.55
50	372342.47	1271483.79	102	373113.33	1270505.79
51	372312.52	1271458.63	103	373143.28	1270530.95
52	372284.22	1271431.63	1	373171.58	1270557.95
Внутренняя граница					
104	373165.28	1270584.06	155	372265.59	1271377.24

Сектор 4.12					
Допустимая абсолютная высота от 104.5 м до 105.0 м					
№ п/п	МСК-12 зона 1		№ п/п	МСК-12 зона 1	
	X	Y		X	Y
	м	м		м	м
105	373190.21	1270612.34	156	372242.49	1271347.46
106	373213.31	1270642.12	157	372221.30	1271316.29
107	373234.50	1270673.29	158	372202.12	1271283.84
108	373253.68	1270705.74	159	372185.00	1271250.26
109	373270.80	1270739.32	160	372170.03	1271215.66
110	373285.77	1270773.92	161	372157.27	1271180.20
111	373298.53	1270809.38	162	372146.75	1271144.00
112	373309.05	1270845.58	163	372138.53	1271107.22
113	373317.27	1270882.36	164	372132.63	1271069.99
114	373323.17	1270919.59	165	372129.08	1271032.46
115	373326.72	1270957.12	166	372127.90	1270994.79
116	373327.90	1270994.79	167	372129.08	1270957.12
117	373326.72	1271032.46	168	372132.63	1270919.59
118	373323.17	1271069.99	169	372138.53	1270882.36
119	373317.27	1271107.22	170	372146.75	1270845.58
120	373309.05	1271144.00	171	372157.27	1270809.38
121	373298.53	1271180.20	172	372170.03	1270773.92
122	373285.77	1271215.66	173	372185.00	1270739.32
123	373270.80	1271250.26	174	372202.12	1270705.74
124	373253.68	1271283.84	175	372221.30	1270673.29
125	373234.50	1271316.29	176	372242.49	1270642.12
126	373213.31	1271347.46	177	372265.59	1270612.34
127	373190.21	1271377.24	178	372290.52	1270584.06
128	373165.28	1271405.52	179	372317.17	1270557.41
129	373138.63	1271432.17	180	372345.45	1270532.48
130	373110.35	1271457.10	181	372375.23	1270509.38
131	373080.57	1271480.20	182	372406.40	1270488.19
132	373049.40	1271501.39	183	372438.85	1270469.01
133	373016.95	1271520.57	184	372472.43	1270451.89
134	372983.37	1271537.69	185	372507.03	1270436.92
135	372948.77	1271552.66	186	372542.49	1270424.16
136	372913.31	1271565.42	187	372578.69	1270413.64
137	372877.11	1271575.94	188	372615.47	1270405.42
138	372840.33	1271584.16	189	372652.70	1270399.52
139	372803.10	1271590.06	190	372690.23	1270395.97
140	372765.57	1271593.61	191	372727.90	1270394.79
141	372727.90	1271594.79	192	372765.57	1270395.97
142	372690.23	1271593.61	193	372803.10	1270399.52
143	372652.70	1271590.06	194	372840.33	1270405.42
144	372615.47	1271584.16	195	372877.11	1270413.64
145	372578.69	1271575.94	196	372913.31	1270424.16
146	372542.49	1271565.42	197	372948.77	1270436.92
147	372507.03	1271552.66	198	372983.37	1270451.89
148	372472.43	1271537.69	199	373016.95	1270469.01
149	372438.85	1271520.57	200	373049.40	1270488.19

Сектор 4.12					
Допустимая абсолютная высота от 104.5 м до 105.0 м					
№ п/п	МСК-12 зона 1		№ п/п	МСК-12 зона 1	
	Х	У		Х	У
	м	м		м	м
150	372406.40	1271501.39	201	373080.57	1270509.38
151	372375.23	1271480.20	202	373110.35	1270532.48
152	372345.45	1271457.10	203	373138.63	1270557.41
153	372317.17	1271432.17	104	373165.28	1270584.06
154	372290.52	1271405.52	-	-	-

Сектор 4.13					
Допустимая абсолютная высота от 105.0 м до 110.0 м					
№ п/п	МСК-12 зона 1		№ п/п	МСК-12 зона 1	
	Х	У		Х	У
	м	м		м	м
Контур 4.13.1					
1	373884.90	1270567.59	5	373614.79	1270773.36
2	373914.90	1270801.78	6	373674.49	1270727.88
3	373699.31	1270860.75	7	373755.19	1270666.41
4	373628.46	1270880.14	1	373884.90	1270567.59
Контур 4.13.2					
8	373934.20	1270952.47	12	373664.18	1271158.92
9	373993.23	1271413.25	13	373637.26	1270948.84
10	373925.36	1271360.79	14	373710.71	1270949.74
11	373712.62	1271196.37	8	373934.20	1270952.47
Контур 4.13.3. Внешняя граница					
15	373261.49	1270330.67	70	372283.19	1271721.40
16	373261.49	1270330.68	71	372238.44	1271692.05
17	373247.90	1270378.91	72	372195.63	1271659.94
18	373225.64	1270450.14	73	372154.91	1271625.20
19	373225.48	1270450.67	74	372116.46	1271587.98
20	373240.60	1270464.93	75	372080.42	1271548.42
21	373269.14	1270493.94	76	372046.94	1271506.67
22	373301.34	1270531.27	77	372016.14	1271462.90
23	373327.64	1270565.73	78	371988.15	1271417.29
24	373358.47	1270612.81	79	371963.08	1271370.00
25	373377.40	1270645.67	80	371941.03	1271321.24
26	373401.03	1270694.06	81	371922.75	1271273.03
27	373415.50	1270728.35	82	371913.52	1271244.83
28	373430.88	1270772.06	83	371905.86	1271218.44
29	373443.47	1270816.63	84	371893.44	1271166.38
30	373453.25	1270861.92	85	371884.31	1271113.64
31	373458.13	1270892.71	86	371878.51	1271060.44
32	373388.43	1270945.80	87	371876.06	1271006.98
33	373465.14	1271005.09	88	371876.98	1270953.46
34	373463.50	1271046.48	89	371881.25	1270900.12
35	373458.81	1271092.57	90	371888.87	1270847.14
36	373454.52	1271119.64	91	371899.80	1270794.75

Сектор 4.13					
Допустимая абсолютная высота от 105.0 м до 110.0 м					
№ п/п	МСК-12 зона 1		№ п/п	МСК-12 зона 1	
	X	Y		X	Y
	м	м		м	м
37	373454.84	1271119.86	92	371913.99	1270743.15
38	373496.50	1271148.92	93	371931.40	1270692.54
39	373556.54	1271192.44	94	371951.95	1270643.12
40	373556.37	1271193.20	95	371975.56	1270595.09
41	373542.28	1271244.83	96	372002.14	1270548.64
42	373524.97	1271295.47	97	372031.59	1270503.95
43	373504.52	1271344.92	98	372063.78	1270461.20
44	373481.00	1271393.00	99	372098.60	1270420.55
45	373454.51	1271439.50	100	372135.90	1270382.17
46	373425.16	1271484.25	101	372175.53	1270346.21
47	373393.05	1271527.06	102	372217.35	1270312.80
48	373358.31	1271567.78	103	372261.18	1270282.09
49	373321.09	1271606.23	104	372306.85	1270254.19
50	373281.53	1271642.27	105	372354.18	1270229.21
51	373239.78	1271675.75	106	372402.99	1270207.26
52	373196.01	1271706.55	107	372453.08	1270188.41
53	373150.40	1271734.54	108	372504.25	1270172.75
54	373103.11	1271759.61	109	372556.31	1270160.33
55	373054.35	1271781.66	110	372609.05	1270151.20
56	373004.30	1271800.60	111	372662.25	1270145.40
57	372953.15	1271816.37	112	372715.71	1270142.95
58	372901.12	1271828.89	113	372769.23	1270143.87
59	372848.41	1271838.12	114	372822.57	1270148.14
60	372795.22	1271844.03	115	372875.55	1270155.76
61	372741.76	1271846.58	116	372927.94	1270166.69
62	372688.25	1271845.77	117	372979.54	1270180.88
63	372634.89	1271841.60	118	373030.15	1270198.29
64	372581.90	1271834.09	119	373079.57	1270218.84
65	372529.49	1271823.26	120	373127.60	1270242.45
66	372477.86	1271809.17	121	373174.05	1270269.03
67	372427.22	1271791.86	122	373218.74	1270298.48
68	372377.77	1271771.41	15	373261.49	1270330.67
69	372329.69	1271747.89	-	-	-
Контур 4.13.3. Внутренняя граница					
123	373171.58	1270557.95	175	372257.66	1271402.91
124	373198.14	1270586.67	176	372232.97	1271372.58
125	373222.83	1270617.00	177	372210.22	1271340.75
126	373245.58	1270648.83	178	372189.52	1271307.57
127	373266.28	1270682.01	179	372170.94	1271273.14
128	373284.86	1270716.44	180	372154.56	1271237.62
129	373301.24	1270751.96	181	372141.53	1271204.16
130	373314.27	1270785.42	182	372135.21	1271186.42
131	373320.59	1270803.16	183	372128.65	1271163.85
132	373327.15	1270825.73	184	372119.22	1271125.89
133	373336.58	1270863.69	185	372112.19	1271087.41

Сектор 4.13					
Допустимая абсолютная высота от 105.0 м до 110.0 м					
№ п/п	МСК-12 зона 1		№ п/п	МСК-12 зона 1	
	X	Y		X	Y
	м	м		м	м
134	373343.61	1270902.17	186	372109.29	1271066.65
135	373348.22	1270941.01	187	372106.20	1271033.58
136	373350.37	1270980.07	188	372105.43	1271009.51
137	373350.06	1271019.18	189	372105.74	1270970.40
138	373347.30	1271058.20	190	372108.50	1270931.38
139	373342.10	1271096.97	191	372113.70	1270892.61
140	373334.47	1271135.33	192	372121.33	1270854.25
141	373324.45	1271173.14	193	372131.35	1270816.44
142	373312.07	1271210.25	194	372143.73	1270779.33
143	373297.39	1271246.50	195	372158.41	1270743.08
144	373280.46	1271281.77	196	372175.34	1270707.81
145	373261.35	1271315.90	197	372194.45	1270673.68
146	373240.14	1271348.76	198	372215.66	1270640.82
147	373216.90	1271380.22	199	372238.90	1270609.36
148	373191.74	1271410.17	200	372264.06	1270579.41
149	373164.74	1271438.47	201	372291.06	1270551.11
150	373136.02	1271465.03	202	372319.78	1270524.55
151	373105.69	1271489.72	203	372350.11	1270499.86
152	373073.86	1271512.47	204	372381.94	1270477.11
153	373040.68	1271533.17	205	372415.12	1270456.41
154	373006.25	1271551.75	206	372449.55	1270437.83
155	372970.73	1271568.13	207	372485.07	1270421.45
156	372934.25	1271582.24	208	372521.55	1270407.34
157	372896.96	1271594.04	209	372558.84	1270395.54
158	372859.00	1271603.47	210	372596.80	1270386.11
159	372820.52	1271610.50	211	372635.28	1270379.08
160	372781.68	1271615.11	212	372674.12	1270374.47
161	372742.62	1271617.26	213	372713.18	1270372.32
162	372703.51	1271616.95	214	372752.29	1270372.63
163	372664.49	1271614.19	215	372791.31	1270375.39
164	372625.72	1271608.99	216	372830.08	1270380.59
165	372587.36	1271601.36	217	372868.44	1270388.22
166	372549.55	1271591.34	218	372906.25	1270398.24
167	372512.44	1271578.96	219	372943.36	1270410.62
168	372476.19	1271564.28	220	372979.61	1270425.30
169	372440.92	1271547.35	221	373014.88	1270442.23
170	372406.79	1271528.24	222	373049.01	1270461.34
171	372373.93	1271507.03	223	373081.87	1270482.55
172	372342.47	1271483.79	224	373113.33	1270505.79
173	372312.52	1271458.63	225	373143.28	1270530.95
174	372284.22	1271431.63	123	373171.58	1270557.95
Контур 4.13.4. Внешняя граница					
226	370348.88	1271375.48	257	370014.39	1271673.79
227	370367.94	1271396.77	258	370000.65	1271653.99
228	370381.42	1271416.01	259	369992.03	1271639.09

Сектор 4.13					
Допустимая абсолютная высота от 105.0 м до 110.0 м					
№ п/п	МСК-12 зона 1		№ п/п	МСК-12 зона 1	
	X	Y		X	Y
	м	м		м	м
229	370389.87	1271430.30	260	369982.64	1271618.67
230	370399.45	1271450.80	261	369974.86	1271595.46
231	370407.67	1271474.86	262	369969.72	1271571.67
232	370412.88	1271498.63	263	369967.67	1271555.38
233	370415.00	1271514.69	264	369966.69	1271534.60
234	370416.05	1271534.60	265	369968.00	1271511.48
235	370414.74	1271559.58	266	369972.41	1271485.40
236	370410.33	1271585.66	267	369980.07	1271459.39
237	370402.67	1271611.67	268	369990.48	1271435.19
238	370392.26	1271635.87	269	369998.20	1271420.94
239	370384.54	1271650.12	270	370009.05	1271404.23
240	370373.69	1271666.83	271	370024.80	1271384.78
241	370357.94	1271686.28	272	370043.69	1271366.27
242	370339.05	1271704.79	273	370065.18	1271349.73
243	370317.56	1271721.33	274	370087.82	1271336.27
244	370294.92	1271734.79	275	370102.44	1271329.28
245	370280.30	1271741.78	276	370121.05	1271322.14
246	370261.69	1271748.92	277	370145.22	1271315.66
247	370237.52	1271755.40	278	370171.38	1271311.79
248	370211.36	1271759.27	279	370198.49	1271311.04
249	370184.25	1271760.02	280	370224.72	1271313.46
250	370158.02	1271757.60	281	370240.65	1271316.40
251	370142.09	1271754.66	282	370259.91	1271321.56
252	370122.83	1271749.50	283	370283.27	1271330.53
253	370099.47	1271740.53	284	370306.71	1271342.77
254	370076.03	1271728.29	285	370329.08	1271358.10
255	370053.66	1271712.96	226	370348.88	1271375.48
256	370033.29	1271695.05	-	-	-
Контур 4.13.4. Внутренняя граница					
286	370312.41	1271411.78	312	370054.77	1271641.89
287	370327.97	1271429.17	313	370041.48	1271622.31
288	370341.26	1271448.75	314	370031.40	1271601.96
289	370351.34	1271469.10	315	370024.24	1271581.07
290	370358.50	1271489.99	316	370021.21	1271567.11
291	370362.03	1271506.56	317	370019.10	1271553.43
292	370364.32	1271528.52	318	370018.13	1271534.90
293	370363.83	1271550.59	319	370018.91	1271520.47
294	370360.71	1271571.45	320	370022.03	1271499.61
295	370354.68	1271592.97	321	370028.06	1271478.09
296	370346.46	1271612.40	322	370036.28	1271458.66
297	370335.41	1271631.52	323	370047.33	1271439.54
298	370322.04	1271649.08	324	370060.70	1271421.98
299	370307.25	1271664.13	325	370075.49	1271406.93
300	370289.73	1271677.99	326	370093.01	1271393.07
301	370271.66	1271688.88	327	370111.08	1271382.18

Сектор 4.13					
Допустимая абсолютная высота от 105.0 м до 110.0 м					
№ п/п	МСК-12 зона 1		№ п/п	МСК-12 зона 1	
	X	Y		X	Y
	м	м		м	м
302	370251.49	1271697.85	328	370131.25	1271373.21
303	370230.34	1271704.20	329	370152.40	1271366.86
304	370209.53	1271707.68	330	370173.21	1271363.38
305	370187.21	1271708.60	331	370195.53	1271362.46
306	370166.19	1271706.79	332	370216.55	1271364.27
307	370144.59	1271702.19	333	370238.15	1271368.87
308	370123.76	1271694.89	334	370258.98	1271376.17
309	370104.88	1271685.48	335	370277.86	1271385.58
310	370086.28	1271673.10	336	370296.46	1271397.96
311	370070.33	1271659.28	286	370312.41	1271411.78
Контур 4.13.5					
337	371158.43	1271233.62	345	371020.81	1271327.68
338	371173.50	1271258.25	346	371008.02	1271309.81
339	371186.74	1271283.88	347	370997.30	1271297.16
340	371198.08	1271310.30	348	371120.57	1271185.00
341	371207.05	1271335.99	349	371124.42	1271189.28
342	371047.93	1271385.56	350	371142.08	1271210.71
343	371040.80	1271365.83	337	371158.43	1271233.62
344	371031.48	1271345.92	-	-	-
Контур 4.13.6					
351	371713.63	1271195.17	363	371366.24	1271447.01
352	371714.53	1271198.28	364	371364.74	1271414.28
353	371725.44	1271239.64	365	371361.15	1271380.90
354	371734.66	1271282.63	366	371355.63	1271348.39
355	371741.66	1271324.83	367	371348.24	1271316.62
356	371746.71	1271367.31	368	371344.48	1271303.12
357	371749.85	1271411.16	369	371341.74	1271294.05
358	371750.91	1271453.92	370	371366.18	1271286.43
359	371749.88	1271499.24	371	371491.67	1271247.35
360	371540.43	1271489.36	372	371665.11	1271193.33
361	371391.27	1271482.33	373	371708.95	1271179.67
362	371365.70	1271481.12	351	371713.63	1271195.17
Контур 4.13.7					
374	371224.79	1271474.47	382	371031.60	1271564.93
375	371224.66	1271477.14	383	371041.28	1271544.08
376	371222.16	1271505.17	384	371048.54	1271523.52
377	371217.57	1271533.68	385	371053.90	1271502.21
378	371210.95	1271561.75	386	371057.16	1271481.33
379	371202.36	1271589.20	387	371058.31	1271466.62
380	371192.23	1271615.06	374	371224.79	1271474.47
381	371179.16	1271642.40	-	-	-

Сектор 4.14					
Допустимая абсолютная высота от 105.0 м до 110.0 м					
№ п/п	МСК-12 зона 1		№ п/п	МСК-12 зона 1	
	X	Y		X	Y
	м	м		м	м
1	374072.34	1270766.89	9	373709.97	1270923.66
2	374080.86	1270803.42	10	373707.20	1270898.22
3	374087.44	1270840.34	11	373702.40	1270872.97
4	374092.05	1270877.56	12	373699.31	1270860.75
5	374094.68	1270914.97	13	373914.90	1270801.78
6	374095.30	1270954.44	14	374070.29	1270759.27
7	373934.20	1270952.47	1	374072.34	1270766.89
8	373710.71	1270949.74	-	-	-

Сектор 4.15					
Допустимая абсолютная высота 107.5 м					
№ п/п	МСК-12 зона 1		№ п/п	МСК-12 зона 1	
	X	Y		X	Y
	м	м		м	м
Контур 4.15.1					
1	373512.43	1271041.64	6	373454.52	1271119.64
2	373510.31	1271045.35	7	373458.81	1271092.57
3	373487.51	1271080.46	8	373463.50	1271046.48
4	373461.16	1271113.00	9	373465.14	1271005.09
5	373454.84	1271119.86	1	373512.43	1271041.64
Контур 4.15.2					
10	373461.16	1270577.70	25	373358.47	1270612.81
11	373487.51	1270610.24	26	373327.64	1270565.73
12	373510.31	1270645.35	27	373301.34	1270531.27
13	373529.32	1270682.66	28	373269.14	1270493.94
14	373544.32	1270721.74	29	373240.60	1270464.93
15	373555.16	1270762.19	30	373225.48	1270450.67
16	373561.71	1270803.54	31	373225.64	1270450.14
17	373562.60	1270813.12	32	373247.06	1270454.09
18	373458.13	1270892.71	33	373287.51	1270464.93
19	373453.25	1270861.92	34	373326.59	1270479.93
20	373443.47	1270816.63	35	373363.90	1270498.94
21	373430.88	1270772.06	36	373399.01	1270521.74
22	373415.50	1270728.35	37	373431.55	1270548.09
23	373401.03	1270694.06	10	373461.16	1270577.70
24	373377.40	1270645.67	-	-	-

Сектор 4.16					
Допустимая абсолютная высота 109.2 м					
№ п/п	МСК-12 зона 1		№ п/п	МСК-12 зона 1	
	X	Y		X	Y
	м	м		м	м
1	367384.39	1271836.94	27	367230.59	1271964.17
2	367392.39	1271846.61	28	367223.86	1271953.57

Сектор 4.16					
Допустимая абсолютная высота 109.2 м					
№ п/п	МСК-12 зона 1		№ п/п	МСК-12 зона 1	
	X	Y		X	Y
	М	М		М	М
3	367399.12	1271857.21	29	367218.51	1271942.20
4	367404.47	1271868.58	30	367214.63	1271930.26
5	367408.35	1271880.52	31	367212.28	1271917.92
6	367410.70	1271892.86	32	367211.49	1271905.39
7	367411.49	1271905.39	33	367212.28	1271892.86
8	367410.70	1271917.92	34	367214.63	1271880.52
9	367408.35	1271930.26	35	367218.51	1271868.58
10	367404.47	1271942.20	36	367223.86	1271857.21
11	367399.12	1271953.57	37	367230.59	1271846.61
12	367392.39	1271964.17	38	367238.59	1271836.94
13	367384.39	1271973.84	39	367247.75	1271828.34
14	367375.23	1271982.44	40	367257.91	1271820.96
15	367365.07	1271989.82	41	367268.91	1271814.91
16	367354.07	1271995.87	42	367280.59	1271810.28
17	367342.39	1272000.50	43	367292.75	1271807.16
18	367330.23	1272003.62	44	367305.21	1271805.59
19	367317.77	1272005.19	45	367317.77	1271805.59
20	367305.21	1272005.19	46	367330.23	1271807.16
21	367292.75	1272003.62	47	367342.39	1271810.28
22	367280.59	1272000.50	48	367354.07	1271814.91
23	367268.91	1271995.87	49	367365.07	1271820.96
24	367257.91	1271989.82	50	367375.23	1271828.34
25	367247.75	1271982.44	1	367384.39	1271836.94
26	367238.59	1271973.84	-	-	-

Сектор 4.17					
Допустимая абсолютная высота от 107.5 м до 110.0 м					
№ п/п	МСК-12 зона 1		№ п/п	МСК-12 зона 1	
	X	Y		X	Y
	М	М		М	М
Контур 4.17.1					
1	373611.18	1271117.96	7	373461.16	1271113.00
2	373600.45	1271134.48	8	373487.51	1271080.46
3	373588.37	1271152.79	9	373510.31	1271045.35
4	373556.54	1271192.44	10	373512.43	1271041.64
5	373496.50	1271148.92	1	373611.18	1271117.96
6	373454.84	1271119.86	-	-	-
Контур 4.17.2					
11	373547.79	1270488.76	27	373431.55	1270548.09
12	373582.89	1270530.77	28	373399.01	1270521.74
13	373613.70	1270576.62	29	373363.90	1270498.94
14	373639.19	1270624.84	30	373326.59	1270479.93
15	373658.06	1270671.65	31	373287.51	1270464.93
16	373663.47	1270686.95	32	373247.06	1270454.09

Сектор 4.17					
Допустимая абсолютная высота от 107.5 м до 110.0 м					
№ п/п	МСК-12 зона 1		№ п/п	МСК-12 зона 1	
	X	Y		X	Y
	м	м		м	м
17	373674.49	1270727.88	33	373225.64	1270450.14
18	373614.79	1270773.36	34	373247.90	1270378.91
19	373562.60	1270813.12	35	373261.49	1270330.68
20	373561.71	1270803.54	36	373264.87	1270331.22
21	373555.16	1270762.19	37	373317.97	1270344.58
22	373544.32	1270721.74	38	373369.84	1270363.56
23	373529.32	1270682.66	39	373418.80	1270387.58
24	373510.31	1270645.35	40	373465.18	1270416.70
25	373487.51	1270610.24	41	373508.65	1270450.78
26	373461.16	1270577.70	11	373547.79	1270488.76

Сектор 4.18					
Допустимая абсолютная высота от 110.0 м до 112.67 м					
№ п/п	МСК-12 зона 1		№ п/п	МСК-12 зона 1	
	X	Y		X	Y
	м	м		м	м
1	373573.55	1270369.82	18	373418.80	1270387.58
2	373616.69	1270416.16	19	373369.84	1270363.56
3	373656.60	1270467.57	20	373317.97	1270344.58
4	373694.46	1270526.82	21	373264.87	1270331.22
5	373722.66	1270582.05	22	373261.49	1270330.68
6	373746.01	1270639.63	23	373281.32	1270254.73
7	373754.02	1270661.92	24	373293.87	1270201.76
8	373755.19	1270666.41	25	373341.58	1270219.19
9	373674.49	1270727.88	26	373359.35	1270225.94
10	373663.47	1270686.95	27	373380.78	1270235.83
11	373658.06	1270671.65	28	373414.91	1270252.61
12	373639.19	1270624.84	29	373474.08	1270288.27
13	373613.70	1270576.62	30	373518.01	1270321.22
14	373582.89	1270530.77	31	373528.70	1270328.91
15	373547.79	1270488.76	32	373571.21	1270367.76
16	373508.65	1270450.78	1	373573.55	1270369.82
17	373465.18	1270416.70	-	-	-

Сектор 4.19					
Допустимая абсолютная высота от 110.0 м до 111.51 м					
№ п/п	МСК-12 зона 1		№ п/п	МСК-12 зона 1	
	X	Y		X	Y
	м	м		м	м
1	371819.48	1271145.25	12	371750.91	1271453.92
2	371833.69	1271207.27	13	371749.85	1271411.16
3	371846.52	1271258.49	14	371746.71	1271367.31
4	371861.75	1271315.13	15	371741.66	1271324.83
5	371867.36	1271335.50	16	371734.66	1271282.63

Сектор 4.19					
Допустимая абсолютная высота от 110.0 м до 111.51 м					
№ п/п	МСК-12 зона 1		№ п/п	МСК-12 зона 1	
	X	Y		X	Y
	м	м		м	м
6	371878.36	1271372.50	17	371725.44	1271239.64
7	371880.34	1271379.27	18	371714.53	1271198.28
8	371903.91	1271453.66	19	371713.63	1271195.17
9	371922.28	1271507.37	20	371708.95	1271179.67
10	371772.30	1271500.30	1	371819.48	1271145.25
11	371749.88	1271499.24	-	-	-

Сектор 4.20					
Допустимая абсолютная высота от 110.0 м до 112.77 м					
№ п/п	МСК-12 зона 1		№ п/п	МСК-12 зона 1	
	X	Y		X	Y
	м	м		м	м
1	373712.62	1271196.37	7	373556.54	1271192.44
2	373703.57	1271214.67	8	373588.37	1271152.79
3	373697.25	1271226.63	9	373600.45	1271134.48
4	373684.83	1271246.94	10	373611.18	1271117.96
5	373665.37	1271277.06	1	373712.62	1271196.37
6	373612.96	1271234.89	-	-	-

Сектор 4.21					
Допустимая абсолютная высота от 110.0 м до 115.0 м					
№ п/п	МСК-12 зона 1		№ п/п	МСК-12 зона 1	
	X	Y		X	Y
	м	м		м	м
Контур 4.21.1					
1	374231.14	1270956.10	4	373934.20	1270952.47
2	374322.28	1271667.57	5	374095.30	1270954.44
3	373993.23	1271413.25	1	374231.14	1270956.10
Контур 4.21.2					
6	374155.02	1270361.82	10	373884.90	1270567.59
7	374201.34	1270723.42	11	374040.92	1270448.74
8	374070.29	1270759.27	6	374155.02	1270361.82
9	373914.90	1270801.78	-	-	-
Контур 4.21.3. Внешняя граница					
12	370387.54	1271341.28	49	369981.98	1271715.35
13	370400.76	1271355.71	50	369968.68	1271698.77
14	370414.06	1271372.29	51	369953.43	1271675.52
15	370429.31	1271395.54	52	369943.18	1271656.20
16	370439.56	1271414.86	53	369934.35	1271636.46
17	370448.39	1271434.60	54	369925.73	1271610.72
18	370457.01	1271460.34	55	369923.91	1271604.16
19	370458.83	1271466.90	56	369918.49	1271577.38
20	370464.25	1271493.68	57	369916.21	1271556.93
21	370467.18	1271524.82	58	369915.26	1271534.36

Сектор 4.21					
Допустимая абсолютная высота от 110.0 м до 115.0 м					
№ п/п	МСК-12 зона 1		№ п/п	МСК-12 зона 1	
	X	Y		X	Y
	м	м		м	м
22	370467.28	1271544.38	59	369915.46	1271526.68
23	370465.63	1271567.45	60	369917.11	1271503.61
24	370460.76	1271595.82	61	369921.98	1271475.24
25	370455.07	1271616.97	62	369927.67	1271454.09
26	370448.09	1271637.22	63	369934.65	1271433.84
27	370436.73	1271662.07	64	369946.01	1271408.99
28	370420.80	1271688.99	65	369961.94	1271382.07
29	370409.38	1271704.87	66	369973.36	1271366.19
30	370394.49	1271722.56	67	369988.25	1271348.50
31	370373.87	1271742.65	68	370008.87	1271328.41
32	370356.84	1271756.42	69	370025.90	1271314.64
33	370339.29	1271768.69	70	370043.45	1271302.37
34	370315.49	1271782.13	71	370067.25	1271288.93
35	370286.79	1271794.53	72	370095.95	1271276.53
36	370268.21	1271800.67	73	370114.53	1271270.39
37	370245.76	1271806.23	74	370136.98	1271264.83
38	370217.27	1271810.37	75	370165.47	1271260.69
39	370195.40	1271811.49	76	370187.34	1271259.57
40	370173.99	1271811.11	77	370208.75	1271259.95
41	370146.84	1271807.99	78	370235.90	1271263.07
42	370116.32	1271801.15	79	370266.42	1271269.91
43	370097.69	1271795.20	80	370285.05	1271275.86
44	370076.26	1271786.50	81	370306.48	1271284.56
45	370050.78	1271773.10	82	370331.96	1271297.96
46	370032.42	1271761.16	83	370350.32	1271309.90
47	370015.33	1271748.26	84	370367.41	1271322.80
48	369995.20	1271729.78	12	370387.54	1271341.28
Контур 4.21.3. Внутренняя граница					
85	370348.88	1271375.48	116	370014.39	1271673.79
86	370367.94	1271396.77	117	370000.65	1271653.99
87	370381.42	1271416.01	118	369992.03	1271639.09
88	370389.87	1271430.30	119	369982.64	1271618.67
89	370399.45	1271450.80	120	369974.86	1271595.46
90	370407.67	1271474.86	121	369969.72	1271571.67
91	370412.88	1271498.63	122	369967.67	1271555.38
92	370415.00	1271514.69	123	369966.69	1271534.60
93	370416.05	1271534.60	124	369968.00	1271511.48
94	370414.74	1271559.58	125	369972.41	1271485.40
95	370410.33	1271585.66	126	369980.07	1271459.39
96	370402.67	1271611.67	127	369990.48	1271435.19
97	370392.26	1271635.87	128	369998.20	1271420.94
98	370384.54	1271650.12	129	370009.05	1271404.23
99	370373.69	1271666.83	130	370024.80	1271384.78
100	370357.94	1271686.28	131	370043.69	1271366.27
101	370339.05	1271704.79	132	370065.18	1271349.73

Сектор 4.21					
Допустимая абсолютная высота от 110.0 м до 115.0 м					
№ п/п	МСК-12 зона 1		№ п/п	МСК-12 зона 1	
	X	Y		X	Y
	м	м		м	м
102	370317.56	1271721.33	133	370087.82	1271336.27
103	370294.92	1271734.79	134	370102.44	1271329.28
104	370280.30	1271741.78	135	370121.05	1271322.14
105	370261.69	1271748.92	136	370145.22	1271315.66
106	370237.52	1271755.40	137	370171.38	1271311.79
107	370211.36	1271759.27	138	370198.49	1271311.04
108	370184.25	1271760.02	139	370224.72	1271313.46
109	370158.02	1271757.60	140	370240.65	1271316.40
110	370142.09	1271754.66	141	370259.91	1271321.56
111	370122.83	1271749.50	142	370283.27	1271330.53
112	370099.47	1271740.53	143	370306.71	1271342.77
113	370076.03	1271728.29	144	370329.08	1271358.10
114	370053.66	1271712.96	85	370348.88	1271375.48
115	370033.29	1271695.05	-	-	-
Контур 4.21.4					
145	371292.44	1271134.24	156	371158.43	1271233.62
146	371311.17	1271163.49	157	371142.08	1271210.71
147	371328.09	1271193.82	158	371124.42	1271189.28
148	371342.77	1271224.31	159	371120.57	1271185.00
149	371355.54	1271255.47	160	371125.11	1271180.86
150	371366.18	1271286.43	161	371193.56	1271118.58
151	371341.74	1271294.05	162	371243.84	1271072.83
152	371207.05	1271335.99	163	371249.78	1271079.46
153	371198.08	1271310.30	164	371271.95	1271106.20
154	371186.74	1271283.88	145	371292.44	1271134.24
155	371173.50	1271258.25	-	-	-
Контур 4.21.5					
165	373293.87	1270201.76	267	373394.01	1271846.17
166	373281.32	1270254.73	268	373362.30	1271870.29
167	373261.49	1270330.67	269	373314.52	1271902.94
168	373218.74	1270298.48	270	373266.24	1271932.26
169	373174.05	1270269.03	271	373232.07	1271951.09
170	373127.60	1270242.45	272	373189.48	1271972.50
171	373079.57	1270218.84	273	373135.36	1271996.20
172	373030.15	1270198.29	274	373082.45	1272016.04
173	372979.54	1270180.88	275	373047.99	1272027.41
174	372927.94	1270166.69	276	372999.46	1272041.31
175	372875.55	1270155.76	277	372941.97	1272054.50
176	372822.57	1270148.14	278	372888.38	1272063.83
177	372769.23	1270143.87	279	372853.27	1272068.62
178	372715.71	1270142.95	280	372799.99	1272073.56
179	372662.25	1270145.40	281	372742.58	1272075.78
180	372609.05	1270151.20	282	372698.46	1272075.39
181	372556.31	1270160.33	283	372658.65	1272073.76
182	372504.25	1270172.75	284	372601.02	1272068.46

Сектор 4.21					
Допустимая абсолютная высота от 110.0 м до 115.0 м					
№ п/п	МСК-12 зона 1		№ п/п	МСК-12 зона 1	
	Х	У		Х	У
	м	м		м	м
183	372453.08	1270188.41	285	372545.13	1272060.28
184	372402.99	1270207.26	286	372506.80	1272053.00
185	372354.18	1270229.21	287	372460.34	1272042.35
186	372306.85	1270254.19	288	372403.53	1272026.11
187	372261.18	1270282.09	289	372350.12	1272007.67
188	372217.35	1270312.80	290	372316.31	1271994.47
189	372175.53	1270346.21	291	372270.06	1271974.25
190	372135.90	1270382.17	292	372217.36	1271947.76
191	372098.60	1270420.55	293	372170.12	1271920.79
192	372063.78	1270461.20	294	372140.01	1271902.11
193	372031.59	1270503.95	295	372095.82	1271871.95
194	372002.14	1270548.64	296	372050.16	1271837.06
195	371975.56	1270595.09	297	372016.42	1271808.64
196	371951.95	1270643.12	298	371986.78	1271782.01
197	371931.40	1270692.54	299	371945.76	1271741.19
198	371913.99	1270743.15	300	371907.91	1271699.26
199	371899.80	1270794.75	301	371883.01	1271669.22
200	371888.87	1270847.14	302	371854.00	1271631.40
201	371881.25	1270900.12	303	371820.58	1271582.68
202	371876.98	1270953.46	304	371791.18	1271534.42
203	371876.06	1271006.98	305	371772.30	1271500.30
204	371878.51	1271060.44	306	371922.28	1271507.37
205	371884.31	1271113.64	307	371903.91	1271453.66
206	371893.44	1271166.38	308	371880.34	1271379.27
207	371905.86	1271218.44	309	371878.36	1271372.50
208	371913.52	1271244.83	310	371867.36	1271335.50
209	371922.75	1271273.03	311	371861.75	1271315.13
210	371941.03	1271321.24	312	371846.52	1271258.49
211	371963.08	1271370.00	313	371833.69	1271207.27
212	371988.15	1271417.29	314	371819.48	1271145.25
213	372016.14	1271462.90	315	371708.95	1271179.67
214	372046.94	1271506.67	316	371665.11	1271193.33
215	372080.42	1271548.42	317	371657.69	1271147.66
216	372116.46	1271587.98	318	371652.89	1271108.81
217	372154.91	1271625.20	319	371648.89	1271063.49
218	372195.63	1271659.94	320	371646.82	1271004.99
219	372238.44	1271692.05	321	371647.85	1270948.50
220	372283.19	1271721.40	322	371649.96	1270912.27
221	372329.69	1271747.89	323	371654.90	1270862.03
222	372377.77	1271771.41	324	371663.80	1270803.72
223	372427.22	1271791.86	325	371674.86	1270750.46
224	372477.86	1271809.17	326	371683.32	1270716.05
225	372529.49	1271823.26	327	371698.35	1270664.70
226	372581.90	1271834.09	328	371717.42	1270610.50
227	372634.89	1271841.60	329	371734.03	1270569.62

Сектор 4.21					
Допустимая абсолютная высота от 110.0 м до 115.0 м					
№ п/п	МСК-12 зона 1		№ п/п	МСК-12 зона 1	
	X	Y		X	Y
	м	м		м	м
228	372688.25	1271845.77	330	371750.19	1270533.21
229	372741.76	1271846.58	331	371776.33	1270481.58
230	372795.22	1271844.03	332	371804.51	1270432.62
231	372848.41	1271838.12	333	371825.39	1270399.67
232	372901.12	1271828.89	334	371852.40	1270360.39
233	372953.15	1271816.37	335	371888.41	1270313.54
234	373004.30	1271800.60	336	371925.22	1270270.67
235	373054.35	1271781.66	337	371949.94	1270244.10
236	373103.11	1271759.61	338	371985.76	1270208.54
237	373150.40	1271734.54	339	372029.79	1270169.29
238	373196.01	1271706.55	340	372072.26	1270135.30
239	373239.78	1271675.75	341	372100.71	1270114.18
240	373281.53	1271642.27	342	372145.02	1270084.19
241	373321.09	1271606.23	343	372194.27	1270054.58
242	373358.31	1271567.78	344	372233.12	1270033.67
243	373393.05	1271527.06	345	372268.79	1270015.92
244	373425.16	1271484.25	346	372321.84	1269992.80
245	373454.51	1271439.50	347	372374.76	1269973.05
246	373481.00	1271393.00	348	372411.85	1269960.96
247	373504.52	1271344.92	349	372457.70	1269947.91
248	373524.97	1271295.47	350	372515.30	1269934.77
249	373542.28	1271244.83	351	372570.99	1269925.20
250	373556.37	1271193.20	352	372606.98	1269920.48
251	373556.54	1271192.44	353	372657.25	1269915.92
252	373612.96	1271234.89	354	372716.19	1269913.74
253	373665.37	1271277.06	355	372770.58	1269914.62
254	373665.67	1271283.74	356	372805.96	1269916.48
255	373665.19	1271348.91	357	372859.22	1269921.62
256	373660.56	1271415.30	358	372916.04	1269930.20
257	373657.88	1271438.92	359	372963.71	1269939.83
258	373648.50	1271500.90	360	372999.46	1269948.27
259	373633.51	1271569.51	361	373055.08	1269964.38
260	373625.77	1271596.74	362	373061.29	1269968.71
261	373604.22	1271628.05	363	373116.93	1270012.22
262	373568.33	1271674.86	364	373160.09	1270050.71
263	373532.98	1271716.20	365	373216.12	1270106.72
264	373508.99	1271742.28	366	373252.20	1270148.30
265	373471.08	1271780.04	165	373293.87	1270201.76
266	373428.26	1271818.35	-	-	-
Контур 4.21.6. Внешняя граница					
367	367422.50	1271790.86	393	367186.53	1272004.52
368	367436.45	1271806.26	394	367174.65	1271987.40
369	367448.33	1271823.38	395	367164.47	1271967.52
370	367458.51	1271843.26	396	367157.41	1271947.19
371	367465.57	1271863.59	397	367155.92	1271940.98

Сектор 4.21					
Допустимая абсолютная высота от 110.0 м до 115.0 м					
№ п/п	МСК-12 зона 1		№ п/п	МСК-12 зона 1	
	X	Y		X	Y
	м	м		м	м
372	367468.62	1271877.98	398	367152.95	1271924.28
373	367470.78	1271897.37	399	367152.20	1271913.41
374	367470.49	1271918.01	400	367152.49	1271892.77
375	367467.48	1271938.77	401	367155.50	1271872.01
376	367462.23	1271957.56	402	367160.75	1271853.22
377	367454.72	1271975.57	403	367168.26	1271835.21
378	367445.07	1271992.53	404	367177.91	1271818.25
379	367432.71	1272009.06	405	367190.27	1271801.72
380	367418.07	1272024.09	406	367204.91	1271786.69
381	367402.78	1272036.20	407	367220.20	1271774.58
382	367386.12	1272046.36	408	367236.86	1271764.42
383	367368.34	1272054.40	409	367254.64	1271756.38
384	367348.62	1272060.51	410	367274.36	1271750.27
385	367327.95	1272064.06	411	367295.03	1271746.72
386	367308.45	1272064.88	412	367314.53	1271745.90
387	367289.00	1272063.30	413	367333.98	1271747.48
388	367269.90	1272059.36	414	367353.08	1271751.42
389	367250.35	1272052.71	415	367372.63	1271758.07
390	367231.54	1272043.43	416	367391.44	1271767.35
391	367215.29	1272032.63	417	367407.69	1271778.15
392	367200.48	1272019.92	367	367422.50	1271790.86
Контур 4.21.6. Внутренняя граница					
418	367385.39	1271826.59	444	367228.34	1271974.36
419	367394.64	1271836.42	445	367220.20	1271963.16
420	367402.78	1271847.62	446	367212.22	1271948.16
421	367410.76	1271862.62	447	367206.72	1271932.51
422	367416.26	1271878.27	448	367204.09	1271918.71
423	367417.60	1271885.08	449	367203.68	1271912.32
424	367419.30	1271898.46	450	367203.68	1271898.46
425	367419.30	1271912.32	451	367205.38	1271885.08
426	367417.60	1271925.70	452	367208.74	1271872.01
427	367414.24	1271938.77	453	367213.71	1271859.46
428	367409.27	1271951.32	454	367220.20	1271847.62
429	367402.78	1271963.16	455	367228.34	1271836.42
430	367394.64	1271974.36	456	367237.59	1271826.59
431	367385.39	1271984.19	457	367247.99	1271817.99
432	367374.99	1271992.79	458	367259.38	1271810.75
433	367363.60	1272000.03	459	367271.59	1271805.00
434	367351.39	1272005.78	460	367284.76	1271800.71
435	367338.22	1272010.07	461	367298.02	1271798.20
436	367324.96	1272012.58	462	367311.49	1271797.35
437	367311.49	1272013.43	463	367324.96	1271798.20
438	367298.02	1272012.58	464	367338.22	1271800.71
439	367284.76	1272010.07	465	367351.39	1271805.00
440	367271.59	1272005.78	466	367363.60	1271810.75

Сектор 4.21					
Допустимая абсолютная высота от 110.0 м до 115.0 м					
№ п/п	МСК-12 зона 1		№ п/п	МСК-12 зона 1	
	X	Y		X	Y
	м	м		м	м
441	367259.38	1272000.03	467	367374.99	1271817.99
442	367247.99	1271992.79	418	367385.39	1271826.59
443	367237.59	1271984.19	-	-	-
Контур 4.21.7					
468	371391.27	1271482.33	478	371179.16	1271642.40
469	371390.90	1271489.24	479	371192.23	1271615.06
470	371387.79	1271523.83	480	371202.36	1271589.20
471	371382.56	1271558.16	481	371210.95	1271561.75
472	371375.26	1271592.12	482	371217.57	1271533.68
473	371366.15	1271624.71	483	371222.16	1271505.17
474	371355.19	1271656.55	484	371224.66	1271477.14
475	371342.72	1271686.87	485	371224.79	1271474.47
476	371326.73	1271719.88	486	371365.70	1271481.12
477	371263.92	1271686.89	468	371391.27	1271482.33

Сектор 4.22					
Допустимая абсолютная высота от 110.0 м до 115.0 м					
№ п/п	МСК-12 зона 1		№ п/п	МСК-12 зона 1	
	X	Y		X	Y
	м	м		м	м
1	374441.28	1270657.78	10	374095.30	1270954.44
2	374446.71	1270678.41	11	374094.68	1270914.97
3	374457.32	1270724.64	12	374092.05	1270877.56
4	374465.71	1270770.00	13	374087.44	1270840.34
5	374472.24	1270816.19	14	374080.86	1270803.42
6	374476.85	1270863.39	15	374072.34	1270766.89
7	374479.36	1270909.45	16	374070.29	1270759.27
8	374479.88	1270959.14	17	374201.34	1270723.42
9	374231.14	1270956.10	1	374441.28	1270657.78

Сектор 4.23					
Допустимая абсолютная высота от 112.67 м до 115.0 м					
№ п/п	МСК-12 зона 1		№ п/п	МСК-12 зона 1	
	X	Y		X	Y
	м	м		м	м
1	373925.36	1271360.79	12	373657.88	1271438.92
2	373894.91	1271396.07	13	373660.56	1271415.30
3	373856.96	1271435.38	14	373665.19	1271348.91
4	373816.62	1271472.24	15	373665.67	1271283.74
5	373774.04	1271506.49	16	373665.37	1271277.06
6	373729.39	1271537.99	17	373684.83	1271246.94
7	373701.79	1271555.44	18	373697.25	1271226.63
8	373669.54	1271574.29	19	373703.57	1271214.67
9	373625.77	1271596.74	20	373712.62	1271196.37

Сектор 4.23					
Допустимая абсолютная высота от 112.67 м до 115.0 м					
№ п/п	МСК-12 зона 1		№ п/п	МСК-12 зона 1	
	X	Y		X	Y
	м	м		м	м
10	373633.51	1271569.51	1	373925.36	1271360.79
11	373648.50	1271500.90	-	-	-
Сектор 4.24					
Допустимая абсолютная высота от 112.69 м до 115.0 м					
№ п/п	МСК-12 зона 1		№ п/п	МСК-12 зона 1	
	X	Y		X	Y
	м	м		м	м
1	373834.58	1270167.44	25	373341.58	1270219.19
2	373873.89	1270205.39	26	373293.87	1270201.76
3	373910.75	1270245.73	27	373252.20	1270148.30
4	373945.00	1270288.31	28	373216.12	1270106.72
5	373976.50	1270332.96	29	373160.09	1270050.71
6	374005.14	1270379.49	30	373116.93	1270012.22
7	374028.90	1270423.99	31	373061.29	1269968.71
8	374040.92	1270448.74	32	373055.08	1269964.38
9	373884.90	1270567.59	33	373072.39	1269960.52
10	373755.19	1270666.41	34	373126.20	1269951.02
11	373754.02	1270661.92	35	373180.50	1269944.91
12	373746.01	1270639.63	36	373235.08	1269942.23
13	373722.66	1270582.05	37	373289.71	1269942.99
14	373694.46	1270526.82	38	373344.20	1269947.17
15	373656.60	1270467.57	39	373398.31	1269954.76
16	373616.69	1270416.16	40	373451.84	1269965.74
17	373573.55	1270369.82	41	373504.58	1269980.06
18	373571.21	1270367.76	42	373556.31	1269997.65
19	373528.70	1270328.91	43	373606.83	1270018.47
20	373518.01	1270321.22	44	373655.95	1270042.41
21	373474.08	1270288.27	45	373703.47	1270069.39
22	373414.91	1270252.61	46	373749.20	1270099.30
23	373380.78	1270235.83	47	373792.96	1270132.03
24	373359.35	1270225.94	1	373834.58	1270167.44

Сектор 4.25					
Допустимая абсолютная высота от 115.0 м до 119.7 м					
№ п/п	МСК-12 зона 1		№ п/п	МСК-12 зона 1	
	X	Y		X	Y
	м	м		м	м
Контур 4.25.1					
1	374510.26	1270959.51	5	374322.28	1271667.57
2	374562.22	1271365.12	6	374231.14	1270956.10
3	374631.59	1271906.63	7	374479.88	1270959.14
4	374363.61	1271699.51	1	374510.26	1270959.51
Контур 4.25.2					
8	374408.92	1270168.40	11	374201.34	1270723.42

Сектор 4.25					
Допустимая абсолютная высота от 115.0 м до 119.7 м					
№ п/п	МСК-12 зона 1		№ п/п	МСК-12 зона 1	
	X	Y		X	Y
	м	м		м	м
9	374470.59	1270649.76	12	374155.02	1270361.82
10	374441.28	1270657.78	8	374408.92	1270168.40
Сектор 4.26					
Допустимая абсолютная высота от 115.0 м до 120.0 м					
№ п/п	МСК-12 зона 1		№ п/п	МСК-12 зона 1	
	X	Y		X	Y
	м	м		м	м
Контур 4.26.1					
1	374322.28	1271667.57	28	373157.07	1272232.69
2	374363.61	1271699.51	29	373204.90	1272199.56
3	374362.11	1271701.42	30	373259.58	1272156.15
4	374334.59	1271734.79	31	373277.39	1272141.16
5	374296.70	1271777.61	32	373316.89	1272105.09
6	374249.45	1271826.19	33	373349.48	1272072.91
7	374217.78	1271856.66	34	373389.84	1272029.32
8	374170.17	1271898.78	35	373437.54	1271971.53
9	374137.13	1271925.79	36	373483.11	1271907.68
10	374092.81	1271959.82	37	373513.78	1271858.15
11	374034.31	1272000.42	38	373534.48	1271821.85
12	373998.28	1272023.48	39	373562.90	1271765.48
13	373947.92	1272053.18	40	373580.36	1271726.69
14	373902.85	1272077.25	41	373596.59	1271685.71
15	373859.59	1272098.87	42	373618.14	1271623.17
16	373796.08	1272126.95	43	373625.77	1271596.74
17	373755.89	1272142.94	44	373669.54	1271574.29
18	373702.06	1272162.20	45	373701.79	1271555.44
19	373637.25	1272182.01	46	373729.39	1271537.99
20	373594.82	1272193.46	47	373774.04	1271506.49
21	373532.81	1272207.43	48	373816.62	1271472.24
22	373490.84	1272215.18	49	373856.96	1271435.38
23	373435.61	1272223.66	50	373894.91	1271396.07
24	373364.78	1272231.05	51	373925.36	1271360.79
25	373322.10	1272233.90	52	373993.23	1271413.25
26	373263.66	1272235.67	1	374322.28	1271667.57
27	373203.36	1272234.76	-	-	-
Контур 4.26.2					
53	374244.39	1269792.61	104	372712.46	1269799.36
54	374283.70	1269832.31	105	372651.69	1269783.51
55	374331.31	1269885.27	106	372584.34	1269770.63
56	374358.71	1269918.12	107	372547.09	1269765.00
57	374394.49	1269964.36	108	372485.12	1269758.56
58	374424.01	1270006.05	109	372437.04	1269755.73
59	374450.88	1270046.27	110	372388.29	1269755.09
60	374486.70	1270105.75	111	372339.32	1269756.19
61	374507.60	1270143.62	112	372325.59	1269756.62

Сектор 4.25					
Допустимая абсолютная высота от 115.0 м до 119.7 м					
№ п/п	МСК-12 зона 1		№ п/п	МСК-12 зона 1	
	X	Y		X	Y
	м	м		м	м
62	374533.46	1270194.62	113	372291.62	1269759.41
63	374559.68	1270252.84	114	372295.54	1269755.92
64	374576.43	1270293.24	115	372337.63	1269719.18
65	374598.93	1270355.09	116	372393.47	1269674.98
66	374612.00	1270395.82	117	372427.98	1269649.71
67	374623.48	1270435.39	118	372476.38	1269616.90
68	374634.31	1270477.26	119	372519.84	1269590.05
69	374646.67	1270533.09	120	372561.67	1269565.76
70	374657.98	1270598.50	121	372623.28	1269533.75
71	374470.59	1270649.76	122	372662.39	1269515.26
72	374408.92	1270168.40	123	372714.91	1269492.66
73	374155.02	1270361.82	124	372778.35	1269468.82
74	374040.92	1270448.74	125	372819.97	1269454.73
75	374028.90	1270423.99	126	372880.98	1269436.89
76	374005.14	1270379.49	127	372922.38	1269426.52
77	373976.50	1270332.96	128	372976.97	1269414.60
78	373945.00	1270288.31	129	373047.20	1269402.77
79	373910.75	1270245.73	130	373089.62	1269397.25
80	373873.89	1270205.39	131	373147.83	1269391.81
81	373834.58	1270167.44	132	373198.85	1269389.23
82	373792.96	1270132.03	133	373247.21	1269388.09
83	373749.20	1270099.30	134	373316.62	1269389.72
84	373703.47	1270069.39	135	373359.80	1269392.36
85	373655.95	1270042.41	136	373416.71	1269397.85
86	373606.83	1270018.47	137	373483.78	1269407.53
87	373556.31	1269997.65	138	373527.05	1269415.23
88	373504.58	1269980.06	139	373589.11	1269428.99
89	373451.84	1269965.74	140	373630.38	1269439.85
90	373398.31	1269954.76	141	373683.96	1269455.70
91	373344.20	1269947.17	142	373751.20	1269479.17
92	373289.71	1269942.99	143	373791.03	1269494.76
93	373235.08	1269942.23	144	373844.66	1269518.04
94	373180.50	1269944.91	145	373890.62	1269540.36
95	373126.20	1269951.02	146	373933.54	1269562.65
96	373072.39	1269960.52	147	373993.59	1269597.52
97	373055.08	1269964.38	148	374030.15	1269620.64
98	373001.74	1269928.24	149	374077.37	1269652.87
99	372947.71	1269896.53	150	374131.49	1269693.66
100	372919.16	1269881.11	151	374165.69	1269721.26
101	372861.86	1269853.65	152	374213.44	1269763.21
102	372809.93	1269831.96	53	374244.39	1269792.61
103	372779.13	1269820.69	-	-	-
Контур 4.26.3. Внешняя граница					
153	370424.61	1271305.61	194	369935.83	1271740.24
154	370446.91	1271330.82	195	369922.66	1271722.82

Сектор 4.25					
Допустимая абсолютная высота от 115.0 м до 119.7 м					
№ п/п	МСК-12 зона 1		№ п/п	МСК-12 зона 1	
	X	Y		X	Y
	м	м		м	м
155	370460.08	1271348.24	196	369907.54	1271699.00
156	370475.20	1271372.06	197	369894.08	1271672.74
157	370488.66	1271398.32	198	369885.56	1271652.85
158	370497.18	1271418.21	199	369876.35	1271625.12
159	370506.39	1271445.94	200	369872.14	1271608.73
160	370510.60	1271462.33	201	369866.99	1271580.98
161	370515.75	1271490.08	202	369864.79	1271558.70
162	370517.95	1271512.36	203	369863.83	1271534.22
163	370518.91	1271536.84	204	369865.30	1271505.06
164	370517.44	1271566.00	205	369868.11	1271483.13
165	370514.63	1271587.93	206	369873.46	1271456.65
166	370509.28	1271614.41	207	369882.21	1271427.61
167	370500.53	1271643.45	208	369890.08	1271407.11
168	370492.66	1271663.95	209	369902.23	1271381.63
169	370480.51	1271689.43	210	369913.54	1271362.32
170	370469.20	1271708.74	211	369927.15	1271341.95
171	370455.59	1271729.11	212	369945.48	1271319.21
172	370437.26	1271751.85	213	369960.64	1271303.13
173	370422.10	1271767.93	214	369980.54	1271284.86
174	370402.20	1271786.20	215	370004.69	1271266.50
175	370378.05	1271804.56	216	370023.11	1271254.54
176	370359.63	1271816.52	217	370047.91	1271241.07
177	370334.83	1271829.99	218	370068.41	1271232.10
178	370314.33	1271838.96	219	370091.40	1271223.61
179	370291.34	1271847.45	220	370119.59	1271216.00
180	370263.15	1271855.06	221	370141.31	1271211.89
181	370241.43	1271859.17	222	370168.15	1271208.81
182	370214.59	1271862.25	223	370198.48	1271208.15
183	370184.26	1271862.91	224	370220.41	1271209.30
184	370162.33	1271861.76	225	370248.38	1271212.98
185	370134.36	1271858.08	226	370269.37	1271217.54
186	370113.37	1271853.52	227	370292.59	1271224.02
187	370090.15	1271847.04	228	370319.94	1271234.34
188	370062.80	1271836.72	229	370340.17	1271243.79
189	370042.57	1271827.27	230	370363.51	1271256.87
190	370019.23	1271814.19	231	370385.71	1271272.01
191	369997.03	1271799.05	232	370404.19	1271286.56
192	369978.55	1271784.50	153	370424.61	1271305.61
193	369958.13	1271765.45	-	-	-
Контур 4.26.3. Внутренняя граница					
233	370387.54	1271341.28	270	369981.98	1271715.35
234	370400.76	1271355.71	271	369968.68	1271698.77
235	370414.06	1271372.29	272	369953.43	1271675.52
236	370429.31	1271395.54	273	369943.18	1271656.20
237	370439.56	1271414.86	274	369934.35	1271636.46

Сектор 4.25					
Допустимая абсолютная высота от 115.0 м до 119.7 м					
№ п/п	МСК-12 зона 1		№ п/п	МСК-12 зона 1	
	Х	У		Х	У
	м	м		м	м
238	370448.39	1271434.60	275	369925.73	1271610.72
239	370457.01	1271460.34	276	369923.91	1271604.16
240	370458.83	1271466.90	277	369918.49	1271577.38
241	370464.25	1271493.68	278	369916.21	1271556.93
242	370467.18	1271524.82	279	369915.26	1271534.36
243	370467.28	1271544.38	280	369915.46	1271526.68
244	370465.63	1271567.45	281	369917.11	1271503.61
245	370460.76	1271595.82	282	369921.98	1271475.24
246	370455.07	1271616.97	283	369927.67	1271454.09
247	370448.09	1271637.22	284	369934.65	1271433.84
248	370436.73	1271662.07	285	369946.01	1271408.99
249	370420.80	1271688.99	286	369961.94	1271382.07
250	370409.38	1271704.87	287	369973.36	1271366.19
251	370394.49	1271722.56	288	369988.25	1271348.50
252	370373.87	1271742.65	289	370008.87	1271328.41
253	370356.84	1271756.42	290	370025.90	1271314.64
254	370339.29	1271768.69	291	370043.45	1271302.37
255	370315.49	1271782.13	292	370067.25	1271288.93
256	370286.79	1271794.53	293	370095.95	1271276.53
257	370268.21	1271800.67	294	370114.53	1271270.39
258	370245.76	1271806.23	295	370136.98	1271264.83
259	370217.27	1271810.37	296	370165.47	1271260.69
260	370195.40	1271811.49	297	370187.34	1271259.57
261	370173.99	1271811.11	298	370208.75	1271259.95
262	370146.84	1271807.99	299	370235.90	1271263.07
263	370116.32	1271801.15	300	370266.42	1271269.91
264	370097.69	1271795.20	301	370285.05	1271275.86
265	370076.26	1271786.50	302	370306.48	1271284.56
266	370050.78	1271773.10	303	370331.96	1271297.96
267	370032.42	1271761.16	304	370350.32	1271309.90
268	370015.33	1271748.26	305	370367.41	1271322.80
269	369995.20	1271729.78	233	370387.54	1271341.28
Контур 4.26.4. Внешняя граница					
306	367459.18	1271754.74	335	367145.73	1272035.91
307	367477.25	1271774.87	336	367133.07	1272017.88
308	367489.91	1271792.90	337	367125.07	1272004.40
309	367497.91	1271806.38	338	367115.63	1271984.13
310	367507.35	1271826.65	339	367108.01	1271961.50
311	367514.97	1271849.28	340	367104.96	1271948.41
312	367519.92	1271872.42	341	367101.84	1271930.06
313	367522.42	1271899.02	342	367100.56	1271911.76
314	367521.57	1271925.29	343	367101.41	1271885.49
315	367517.81	1271949.54	344	367105.17	1271861.24
316	367513.56	1271966.07	345	367109.42	1271844.71
317	367507.62	1271983.49	346	367115.36	1271827.29

Сектор 4.25					
Допустимая абсолютная высота от 115.0 м до 119.7 м					
№ п/п	МСК-12 зона 1		№ п/п	МСК-12 зона 1	
	Х	У		Х	У
	м	м		м	м
318	367497.60	1272005.02	347	367125.38	1271805.76
319	367484.58	1272026.19	348	367138.40	1271784.59
320	367468.71	1272046.20	349	367154.27	1271764.58
321	367450.54	1272064.14	350	367172.44	1271746.64
322	367430.34	1272079.75	351	367192.64	1271731.03
323	367407.26	1272093.43	352	367215.72	1271717.35
324	367382.73	1272104.03	353	367240.25	1271706.75
325	367357.48	1272111.34	354	367265.50	1271699.44
326	367333.26	1272115.25	355	367289.72	1271695.53
327	367316.22	1272116.32	356	367306.76	1271694.46
328	367297.82	1272116.05	357	367325.16	1271694.73
329	367274.25	1272113.17	358	367348.73	1271697.61
330	367250.09	1272107.34	359	367372.89	1271703.44
331	367226.16	1272098.43	360	367396.82	1271712.35
332	367203.48	1272086.69	361	367419.50	1271724.09
333	367182.39	1272072.30	362	367440.59	1271738.48
334	367163.80	1272056.04	306	367459.18	1271754.74
Контур 4.26.4. Внутренняя граница					
363	367422.50	1271790.86	389	367186.53	1272004.52
364	367436.45	1271806.26	390	367174.65	1271987.40
365	367448.33	1271823.38	391	367164.47	1271967.52
366	367458.51	1271843.26	392	367157.41	1271947.19
367	367465.57	1271863.59	393	367155.92	1271940.98
368	367468.62	1271877.98	394	367152.95	1271924.28
369	367470.78	1271897.37	395	367152.20	1271913.41
370	367470.49	1271918.01	396	367152.49	1271892.77
371	367467.48	1271938.77	397	367155.50	1271872.01
372	367462.23	1271957.56	398	367160.75	1271853.22
373	367454.72	1271975.57	399	367168.26	1271835.21
374	367445.07	1271992.53	400	367177.91	1271818.25
375	367432.71	1272009.06	401	367190.27	1271801.72
376	367418.07	1272024.09	402	367204.91	1271786.69
377	367402.78	1272036.20	403	367220.20	1271774.58
378	367386.12	1272046.36	404	367236.86	1271764.42
379	367368.34	1272054.40	405	367254.64	1271756.38
380	367348.62	1272060.51	406	367274.36	1271750.27
381	367327.95	1272064.06	407	367295.03	1271746.72
382	367308.45	1272064.88	408	367314.53	1271745.90
383	367289.00	1272063.30	409	367333.98	1271747.48
384	367269.90	1272059.36	410	367353.08	1271751.42
385	367250.35	1272052.71	411	367372.63	1271758.07
386	367231.54	1272043.43	412	367391.44	1271767.35
387	367215.29	1272032.63	413	367407.69	1271778.15
388	367200.48	1272019.92	363	367422.50	1271790.86

Сектор 4.27					
Допустимая абсолютная высота от 115.0 м до 120.0 м					
№ п/п	МСК-12 зона 1		№ п/п	МСК-12 зона 1	
	X	Y		X	Y
	м	м		м	м
Контур 4.27.1					
1	374812.26	1270556.29	12	374479.88	1270959.14
2	374819.51	1270583.83	13	374479.36	1270909.45
3	374831.78	1270636.38	14	374476.85	1270863.39
4	374842.13	1270689.35	15	374472.24	1270816.19
5	374850.71	1270743.97	16	374465.71	1270770.00
6	374857.07	1270797.11	17	374457.32	1270724.64
7	374861.61	1270852.22	18	374446.71	1270678.41
8	374864.04	1270906.14	19	374441.28	1270657.78
9	374864.46	1270963.84	20	374470.59	1270649.76
10	374666.25	1270961.42	21	374657.98	1270598.50
11	374510.26	1270959.51	1	374812.26	1270556.29
Контур 4.27.2					
22	372947.71	1269896.53	73	371478.52	1271200.06
23	373001.74	1269928.24	74	371460.59	1271141.93
24	373055.08	1269964.38	75	371440.53	1271083.18
25	372999.46	1269948.27	76	371418.24	1271024.58
26	372963.71	1269939.83	77	371417.75	1271009.85
27	372916.04	1269930.20	78	371418.13	1270962.16
28	372859.22	1269921.62	79	371420.16	1270912.51
29	372805.96	1269916.48	80	371425.34	1270853.45
30	372770.58	1269914.62	81	371431.12	1270807.76
31	372716.19	1269913.74	82	371440.20	1270752.36
32	372657.25	1269915.92	83	371452.22	1270696.05
33	372606.98	1269920.48	84	371462.65	1270654.38
34	372570.99	1269925.20	85	371479.63	1270596.40
35	372515.30	1269934.77	86	371498.10	1270542.97
36	372457.70	1269947.91	87	371512.15	1270506.08
37	372411.85	1269960.96	88	371536.03	1270450.58
38	372374.76	1269973.05	89	371556.68	1270407.60
39	372321.84	1269992.80	90	371579.65	1270363.53
40	372268.79	1270015.92	91	371609.49	1270312.30
41	372233.12	1270033.67	92	371634.17	1270273.41
42	372194.27	1270054.58	93	371665.98	1270227.16
43	372145.02	1270084.19	94	371700.83	1270181.32
44	372100.71	1270114.18	95	371728.01	1270148.07
45	372072.26	1270135.30	96	371768.06	1270102.83
46	372029.79	1270169.29	97	371807.52	1270062.34
47	371985.76	1270208.54	98	371835.94	1270034.95
48	371949.94	1270244.10	99	371881.18	1269994.90
49	371925.22	1270270.67	100	371918.16	1269964.80
50	371888.41	1270313.54	101	371957.71	1269934.71
51	371852.40	1270360.39	102	372006.52	1269901.06
52	371825.39	1270399.67	103	372045.41	1269876.38
53	371804.51	1270432.62	104	372093.89	1269848.07

Сектор 4.27					
Допустимая абсолютная высота от 115.0 м до 120.0 м					
№ п/п	МСК-12 зона 1		№ п/п	МСК-12 зона 1	
	X	Y		X	Y
	м	м		м	м
54	371776.33	1270481.58	105	372144.94	1269821.44
55	371750.19	1270533.21	106	372183.69	1269802.92
56	371734.03	1270569.62	107	372239.19	1269779.04
57	371717.42	1270610.50	108	372291.62	1269759.41
58	371698.35	1270664.70	109	372325.59	1269756.62
59	371683.32	1270716.05	110	372339.32	1269756.19
60	371674.86	1270750.46	111	372388.29	1269755.09
61	371663.80	1270803.72	112	372437.04	1269755.73
62	371654.90	1270862.03	113	372485.12	1269758.56
63	371649.96	1270912.27	114	372547.09	1269765.00
64	371647.85	1270948.50	115	372584.34	1269770.63
65	371646.82	1271004.99	116	372651.69	1269783.51
66	371648.89	1271063.49	117	372712.46	1269799.36
67	371652.89	1271108.81	118	372779.13	1269820.69
68	371657.69	1271147.66	119	372809.93	1269831.96
69	371665.11	1271193.33	120	372861.86	1269853.65
70	371491.67	1271247.35	121	372919.16	1269881.11
71	371480.90	1271208.35	22	372947.71	1269896.53
72	371480.26	1271206.19	-	-	-
Контур 4.27.3					
122	373625.77	1271596.74	174	371555.20	1271579.05
123	373618.14	1271623.17	175	371549.62	1271567.47
124	373596.59	1271685.71	176	371548.89	1271558.82
125	373580.36	1271726.69	177	371540.43	1271489.36
126	373562.90	1271765.48	178	371749.88	1271499.24
127	373534.48	1271821.85	179	371772.30	1271500.30
128	373513.78	1271858.15	180	371791.18	1271534.42
129	373483.11	1271907.68	181	371820.58	1271582.68
130	373437.54	1271971.53	182	371854.00	1271631.40
131	373389.84	1272029.32	183	371883.01	1271669.22
132	373349.48	1272072.91	184	371907.91	1271699.26
133	373316.89	1272105.09	185	371945.76	1271741.19
134	373277.39	1272141.16	186	371986.78	1271782.01
135	373259.58	1272156.15	187	372016.42	1271808.64
136	373204.90	1272199.56	188	372050.16	1271837.06
137	373157.07	1272232.69	189	372095.82	1271871.95
138	373154.61	1272233.56	190	372140.01	1271902.11
139	373110.81	1272247.79	191	372170.12	1271920.79
140	373056.82	1272263.16	192	372217.36	1271947.76
141	373000.75	1272276.25	193	372270.06	1271974.25
142	372958.61	1272284.56	194	372316.31	1271994.47
143	372898.91	1272293.88	195	372350.12	1272007.67
144	372842.70	1272299.93	196	372403.53	1272026.11
145	372803.34	1272302.91	197	372460.34	1272042.35
146	372742.96	1272304.94	198	372506.80	1272053.00

Сектор 4.27					
Допустимая абсолютная высота от 115.0 м до 120.0 м					
№ п/п	МСК-12 зона 1		№ п/п	МСК-12 зона 1	
	X	Y		X	Y
	м	м		м	м
147	372695.27	1272304.56	199	372545.13	1272060.28
148	372645.62	1272302.53	200	372601.02	1272068.46
149	372586.56	1272297.35	201	372658.65	1272073.76
150	372540.87	1272291.57	202	372698.46	1272075.39
151	372485.47	1272282.49	203	372742.58	1272075.78
152	372429.16	1272270.47	204	372799.99	1272073.56
153	372387.49	1272260.04	205	372853.27	1272068.62
154	372329.51	1272243.06	206	372888.38	1272063.83
155	372276.08	1272224.59	207	372941.97	1272054.50
156	372239.19	1272210.54	208	372999.46	1272041.31
157	372183.69	1272186.66	209	373047.99	1272027.41
158	372140.71	1272166.01	210	373082.45	1272016.04
159	372096.64	1272143.04	211	373135.36	1271996.20
160	372045.41	1272113.20	212	373189.48	1271972.50
161	372006.52	1272088.52	213	373232.07	1271951.09
162	371960.27	1272056.71	214	373266.24	1271932.26
163	371914.43	1272021.86	215	373314.52	1271902.94
164	371881.18	1271994.68	216	373362.30	1271870.29
165	371835.94	1271954.63	217	373394.01	1271846.17
166	371795.45	1271915.17	218	373428.26	1271818.35
167	371768.06	1271886.75	219	373471.08	1271780.04
168	371728.01	1271841.51	220	373508.99	1271742.28
169	371697.91	1271804.53	221	373532.98	1271716.20
170	371667.82	1271764.98	222	373568.33	1271674.86
171	371635.15	1271717.64	223	373604.22	1271628.05
172	371611.49	1271680.58	122	373625.77	1271596.74
173	371582.06	1271630.37	-	-	-

Сектор 4.28					
Допустимая абсолютная высота от 119.7 м до 120.0 м					
№ п/п	МСК-12 зона 1		№ п/п	МСК-12 зона 1	
	X	Y		X	Y
	м	м		м	м
1	374666.25	1270961.42	7	374599.83	1271266.15
2	374662.51	1270994.47	8	374579.39	1271322.89
3	374652.39	1271060.20	9	374562.22	1271365.12
4	374644.22	1271102.38	10	374510.26	1270959.51
5	374631.69	1271157.46	1	374666.25	1270961.42
6	374613.07	1271224.36	-	-	-

Сектор 4.29					
Допустимая абсолютная высота от 115.0 м до 118.94 м					
№ п/п	МСК-12 зона 1		№ п/п	МСК-12 зона 1	
	X	Y		X	Y

	М	М		М	М
1	371411.19	1271006.03	11	371342.77	1271224.31
2	371418.24	1271024.58	12	371328.09	1271193.82
3	371440.53	1271083.18	13	371311.17	1271163.49
4	371460.59	1271141.93	14	371292.44	1271134.24
5	371478.52	1271200.06	15	371271.95	1271106.20
6	371480.26	1271206.19	16	371249.78	1271079.46
7	371480.90	1271208.35	17	371243.84	1271072.83
8	371491.67	1271247.35	18	371385.16	1270944.24
9	371366.18	1271286.43	1	371411.19	1271006.03
10	371355.54	1271255.47	-	-	-

Сектор 4.30					
Допустимая абсолютная высота от 115.0 м до 119.48 м					
№ п/п	МСК-12 зона 1		№ п/п	МСК-12 зона 1	
	Х	У		Х	У
	М	М		М	М
1	371540.43	1271489.36	12	371387.53	1271751.79
2	371548.89	1271558.82	13	371326.73	1271719.88
3	371549.62	1271567.47	14	371342.72	1271686.87
4	371549.75	1271569.02	15	371355.19	1271656.55
5	371548.68	1271575.70	16	371366.15	1271624.71
6	371541.20	1271614.42	17	371375.26	1271592.12
7	371531.88	1271651.83	18	371382.56	1271558.16
8	371520.88	1271687.92	19	371387.79	1271523.83
9	371508.31	1271722.70	20	371390.90	1271489.24
10	371493.01	1271759.05	21	371391.27	1271482.33
11	371474.29	1271797.35	1	371540.43	1271489.36

Сектор 4.31					
Допустимая абсолютная высота от 120.0 м до 125.0 м					
№ п/п	МСК-12 зона 1		№ п/п	МСК-12 зона 1	
	Х	У		Х	У
	М	М		М	М
Контур 4.31.1					
1	375221.86	1270968.21	68	372134.28	1272444.30
2	375219.46	1270994.63	69	372087.97	1272411.91
3	375213.35	1271053.17	70	372025.83	1272364.65
4	375204.10	1271117.90	71	372040.21	1272369.76
5	375194.33	1271175.95	72	372098.84	1272388.01
6	375181.03	1271239.97	73	372152.39	1272402.46
7	375167.63	1271297.29	74	372181.92	1272409.38
8	375150.34	1271360.35	75	372246.67	1272421.84
9	375133.37	1271416.71	76	372278.79	1272426.97
10	375112.16	1271478.56	77	372328.25	1272433.02
11	375091.68	1271533.75	78	372389.62	1272437.99
12	375066.63	1271594.15	79	372417.24	1272439.41
13	375042.73	1271647.94	80	372468.66	1272440.04
14	375013.93	1271706.64	81	372519.08	1272438.88

Сектор 4.31					
Допустимая абсолютная высота от 120.0 м до 125.0 м					
№ п/п	МСК-12 зона 1		№ п/п	МСК-12 зона 1	
	Х	У		Х	У
	М	М		М	М
15	374986.70	1271758.83	82	372563.13	1272436.27
16	374954.27	1271815.61	83	372613.14	1272431.28
17	374923.81	1271865.98	84	372654.07	1272425.92
18	374887.88	1271920.61	85	372701.37	1272417.81
19	374854.33	1271968.97	86	372744.98	1272408.73
20	374815.03	1272021.24	87	372784.56	1272399.28
21	374778.51	1272067.40	88	372833.88	1272385.17
22	374736.01	1272117.10	89	372877.52	1272371.05
23	374696.66	1272160.87	90	372920.31	1272355.44
24	374651.13	1272207.80	91	372962.88	1272337.95
25	374609.11	1272249.02	92	372996.31	1272323.10
26	374560.72	1272293.00	93	373040.33	1272301.41
27	374516.19	1272331.50	94	373086.57	1272276.33
28	374465.13	1272372.35	95	373144.08	1272241.31
29	374418.28	1272407.97	96	373157.07	1272232.69
30	374364.76	1272445.54	97	373203.36	1272234.76
31	374315.75	1272478.16	98	373263.66	1272235.67
32	374259.98	1272512.29	99	373322.10	1272233.90
33	374209.03	1272541.76	100	373364.78	1272231.05
34	374151.22	1272572.32	101	373435.61	1272223.66
35	374098.52	1272598.54	102	373490.84	1272215.18
36	374038.91	1272625.41	103	373532.81	1272207.43
37	373984.66	1272648.26	104	373594.82	1272193.46
38	373923.48	1272671.34	105	373637.25	1272182.01
39	373867.91	1272690.74	106	373702.06	1272162.20
40	373805.40	1272709.93	107	373755.89	1272142.94
41	373748.72	1272725.81	108	373796.08	1272126.95
42	373685.13	1272741.03	109	373859.59	1272098.87
43	373627.56	1272753.32	110	373902.85	1272077.25
44	373563.14	1272764.52	111	373947.92	1272053.18
45	373504.92	1272773.17	112	373998.28	1272023.48
46	373439.92	1272780.30	113	374034.31	1272000.42
47	373381.27	1272785.28	114	374092.81	1271959.82
48	373315.95	1272788.32	115	374137.13	1271925.79
49	373257.10	1272789.60	116	374170.17	1271898.78
50	373191.72	1272788.53	117	374217.78	1271856.66
51	373132.91	1272786.11	118	374249.45	1271826.19
52	373067.72	1272780.95	119	374296.70	1271777.61
53	373009.18	1272774.84	120	374334.59	1271734.79
54	372944.45	1272765.59	121	374362.11	1271701.42
55	372886.40	1272755.82	122	374363.61	1271699.51
56	372822.38	1272742.52	123	374631.59	1271906.63
57	372765.06	1272729.12	124	374562.22	1271365.12
58	372702.00	1272711.83	125	374579.39	1271322.89
59	372645.64	1272694.86	126	374599.83	1271266.15

Сектор 4.31					
Допустимая абсолютная высота от 120.0 м до 125.0 м					
№ п/п	МСК-12 зона 1		№ п/п	МСК-12 зона 1	
	X	Y		X	Y
	м	м		м	м
60	372583.79	1272673.65	127	374613.07	1271224.36
61	372528.60	1272653.17	128	374631.69	1271157.46
62	372468.20	1272628.12	129	374644.22	1271102.38
63	372414.41	1272604.22	130	374652.39	1271060.20
64	372355.71	1272575.42	131	374662.51	1270994.47
65	372303.52	1272548.19	132	374666.25	1270961.42
66	372244.79	1272514.60	133	374864.46	1270963.84
67	372195.24	1272484.59	1	375221.86	1270968.21
Контур 4.31.2					
134	374646.31	1269411.22	221	372100.17	1269791.21
135	374687.53	1269453.24	222	372051.08	1269804.74
136	374731.51	1269501.63	223	372007.17	1269818.50
137	374770.01	1269546.16	224	371965.23	1269833.36
138	374810.86	1269597.22	225	371919.81	1269851.53
139	374846.48	1269644.07	226	371885.17	1269866.62
140	374884.05	1269697.59	227	371850.01	1269883.31
141	374916.67	1269746.60	228	371789.04	1269915.65
142	374950.80	1269802.37	229	371740.98	1269943.83
143	374980.27	1269853.32	230	371664.00	1269995.73
144	375010.83	1269911.13	231	371608.37	1270039.22
145	375036.47	1269962.63	232	371571.88	1270070.01
146	375062.21	1270019.50	233	371546.15	1270093.17
147	375085.28	1270073.97	234	371495.46	1270142.96
148	375105.76	1270127.55	235	371454.65	1270186.76
149	375126.73	1270186.85	236	371393.64	1270261.27
150	375143.19	1270239.00	237	371349.48	1270323.84
151	375150.96	1270265.60	238	371325.13	1270361.26
152	375165.99	1270320.09	239	371324.79	1270361.80
153	375184.22	1270398.22	240	371333.23	1270326.55
154	375227.15	1270626.29	241	371350.52	1270263.49
155	375219.66	1270606.41	242	371367.49	1270207.13
156	375183.42	1270517.97	243	371388.70	1270145.28
157	375156.84	1270462.03	244	371409.18	1270090.09
158	374812.26	1270556.29	245	371434.23	1270029.69
159	374657.98	1270598.50	246	371458.13	1269975.90
160	374646.67	1270533.09	247	371486.93	1269917.20
161	374634.31	1270477.26	248	371514.16	1269865.01
162	374623.48	1270435.39	249	371546.59	1269808.23
163	374612.00	1270395.82	250	371577.05	1269757.86
164	374598.93	1270355.09	251	371612.98	1269703.23
165	374576.43	1270293.24	252	371646.53	1269654.87
166	374559.68	1270252.84	253	371685.83	1269602.60
167	374533.46	1270194.62	254	371722.35	1269556.44
168	374507.60	1270143.62	255	371764.85	1269506.74
169	374486.70	1270105.75	256	371804.20	1269462.97

Сектор 4.31					
Допустимая абсолютная высота от 120.0 м до 125.0 м					
№ п/п	МСК-12 зона 1		№ п/п	МСК-12 зона 1	
	Х	У		Х	У
	м	м		м	м
170	374450.88	1270046.27	257	371849.73	1269416.04
171	374424.01	1270006.05	258	371891.75	1269374.82
172	374394.49	1269964.36	259	371940.14	1269330.84
173	374358.71	1269918.12	260	371984.67	1269292.34
174	374331.31	1269885.27	261	372035.73	1269251.49
175	374283.70	1269832.31	262	372082.58	1269215.87
176	374244.39	1269792.61	263	372136.10	1269178.30
177	374213.44	1269763.21	264	372185.11	1269145.68
178	374165.69	1269721.26	265	372240.88	1269111.55
179	374131.49	1269693.66	266	372291.83	1269082.08
180	374077.37	1269652.87	267	372349.64	1269051.52
181	374030.15	1269620.64	268	372402.34	1269025.30
182	373993.59	1269597.52	269	372461.95	1268998.43
183	373933.54	1269562.65	270	372516.20	1268975.58
184	373890.62	1269540.36	271	372577.38	1268952.50
185	373844.66	1269518.04	272	372632.95	1268933.10
186	373791.03	1269494.76	273	372695.46	1268913.91
187	373751.20	1269479.17	274	372752.14	1268898.03
188	373683.96	1269455.70	275	372815.73	1268882.81
189	373630.38	1269439.85	276	372873.30	1268870.52
190	373589.11	1269428.99	277	372937.72	1268859.32
191	373527.05	1269415.23	278	372995.94	1268850.67
192	373483.78	1269407.53	279	373060.94	1268843.54
193	373416.71	1269397.85	280	373119.59	1268838.56
194	373359.80	1269392.36	281	373184.91	1268835.52
195	373316.62	1269389.72	282	373243.76	1268834.24
196	373247.21	1269388.09	283	373309.14	1268835.31
197	373198.85	1269389.23	284	373367.95	1268837.73
198	373147.83	1269391.81	285	373433.14	1268842.89
199	373089.62	1269397.25	286	373491.68	1268849.00
200	373047.20	1269402.77	287	373556.41	1268858.25
201	372976.97	1269414.60	288	373614.46	1268868.02
202	372922.38	1269426.52	289	373678.48	1268881.32
203	372880.98	1269436.89	290	373735.80	1268894.72
204	372819.97	1269454.73	291	373798.86	1268912.01
205	372778.35	1269468.82	292	373855.22	1268928.98
206	372714.91	1269492.66	293	373917.07	1268950.19
207	372662.39	1269515.26	294	373972.26	1268970.67
208	372623.28	1269533.75	295	374032.66	1268995.72
209	372561.67	1269565.76	296	374086.45	1269019.62
210	372519.84	1269590.05	297	374145.15	1269048.42
211	372476.38	1269616.90	298	374197.34	1269075.65
212	372427.98	1269649.71	299	374254.12	1269108.08
213	372393.47	1269674.98	300	374304.49	1269138.54
214	372337.63	1269719.18	301	374359.12	1269174.47

Сектор 4.31					
Допустимая абсолютная высота от 120.0 м до 125.0 м					
№ п/п	МСК-12 зона 1		№ п/п	МСК-12 зона 1	
	X	Y		X	Y
	м	м		м	м
215	372295.54	1269755.92	302	374407.48	1269208.02
216	372291.62	1269759.41	303	374459.75	1269247.32
217	372251.75	1269763.44	304	374505.91	1269283.84
218	372225.98	1269766.73	305	374555.61	1269326.34
219	372177.30	1269774.68	306	374599.38	1269365.69
220	372138.16	1269782.52	134	374646.31	1269411.22
Контур 4.31.3. Внешняя граница					
307	370459.89	1271268.14	352	369905.36	1271784.08
308	370477.38	1271286.98	353	369887.71	1271762.28
309	370495.03	1271308.78	354	369873.71	1271741.95
310	370509.03	1271329.11	355	369859.79	1271719.06
311	370522.95	1271352.00	356	369846.20	1271691.78
312	370536.54	1271379.28	357	369836.86	1271669.48
313	370545.88	1271401.58	358	369826.94	1271639.41
314	370555.80	1271431.65	359	369820.75	1271614.29
315	370557.56	1271437.89	360	369815.85	1271586.65
316	370564.06	1271467.54	361	369813.35	1271559.85
317	370567.82	1271491.81	362	369812.39	1271534.18
318	370570.11	1271523.36	363	369812.63	1271523.36
319	370570.11	1271547.70	364	369814.64	1271494.38
320	370568.10	1271576.68	365	369818.47	1271468.67
321	370564.27	1271602.39	366	369824.03	1271442.31
322	370558.71	1271628.75	367	369832.41	1271414.34
323	370550.33	1271656.72	368	369840.83	1271391.51
324	370541.91	1271679.55	369	369854.09	1271362.78
325	370528.65	1271708.28	370	369866.60	1271340.32
326	370516.14	1271730.74	371	369881.88	1271316.80
327	370500.86	1271754.26	372	369896.89	1271297.20
328	370485.85	1271773.86	373	369914.36	1271276.89
329	370468.38	1271794.17	374	369936.10	1271255.54
330	370446.64	1271815.52	375	369954.43	1271239.77
331	370428.31	1271831.29	376	369979.96	1271221.03
332	370402.78	1271850.03	377	370001.93	1271207.38
333	370380.81	1271863.68	378	370026.71	1271194.18
334	370356.03	1271876.88	379	370050.32	1271183.95
335	370332.42	1271887.11	380	370074.26	1271175.10
336	370308.48	1271895.96	381	370104.93	1271166.61
337	370277.81	1271904.45	382	370128.62	1271161.80
338	370254.12	1271909.26	383	370158.78	1271157.98
339	370223.96	1271913.08	384	370183.59	1271156.72
340	370199.15	1271914.34	385	370211.67	1271157.09
341	370171.07	1271913.97	386	370241.87	1271160.07
342	370140.87	1271910.99	387	370266.11	1271164.00
343	370116.63	1271907.06	388	370296.83	1271171.56
344	370085.91	1271899.50	389	370319.98	1271179.09

Сектор 4.31					
Допустимая абсолютная высота от 120.0 м до 125.0 м					
№ п/п	МСК-12 зона 1		№ п/п	МСК-12 зона 1	
	Х	У		Х	У
	м	м		м	м
345	370062.76	1271891.97	390	370346.92	1271189.96
346	370035.82	1271881.10	391	370370.19	1271201.54
347	370012.55	1271869.52	392	370393.54	1271214.97
348	369989.20	1271856.09	393	370417.55	1271231.59
349	369965.19	1271839.47	394	370436.67	1271246.65
350	369946.07	1271824.41	307	370459.89	1271268.14
351	369922.85	1271802.92	-	-	-
Контур 4.31.3. Внутренняя граница					
395	370424.61	1271305.61	436	369935.83	1271740.24
396	370446.91	1271330.82	437	369922.66	1271722.82
397	370460.08	1271348.24	438	369907.54	1271699.00
398	370475.20	1271372.06	439	369894.08	1271672.74
399	370488.66	1271398.32	440	369885.56	1271652.85
400	370497.18	1271418.21	441	369876.35	1271625.12
401	370506.39	1271445.94	442	369872.14	1271608.73
402	370510.60	1271462.33	443	369866.99	1271580.98
403	370515.75	1271490.08	444	369864.79	1271558.70
404	370517.95	1271512.36	445	369863.83	1271534.22
405	370518.91	1271536.84	446	369865.30	1271505.06
406	370517.44	1271566.00	447	369868.11	1271483.13
407	370514.63	1271587.93	448	369873.46	1271456.65
408	370509.28	1271614.41	449	369882.21	1271427.61
409	370500.53	1271643.45	450	369890.08	1271407.11
410	370492.66	1271663.95	451	369902.23	1271381.63
411	370480.51	1271689.43	452	369913.54	1271362.32
412	370469.20	1271708.74	453	369927.15	1271341.95
413	370455.59	1271729.11	454	369945.48	1271319.21
414	370437.26	1271751.85	455	369960.64	1271303.13
415	370422.10	1271767.93	456	369980.54	1271284.86
416	370402.20	1271786.20	457	370004.69	1271266.50
417	370378.05	1271804.56	458	370023.11	1271254.54
418	370359.63	1271816.52	459	370047.91	1271241.07
419	370334.83	1271829.99	460	370068.41	1271232.10
420	370314.33	1271838.96	461	370091.40	1271223.61
421	370291.34	1271847.45	462	370119.59	1271216.00
422	370263.15	1271855.06	463	370141.31	1271211.89
423	370241.43	1271859.17	464	370168.15	1271208.81
424	370214.59	1271862.25	465	370198.48	1271208.15
425	370184.26	1271862.91	466	370220.41	1271209.30
426	370162.33	1271861.76	467	370248.38	1271212.98
427	370134.36	1271858.08	468	370269.37	1271217.54
428	370113.37	1271853.52	469	370292.59	1271224.02
429	370090.15	1271847.04	470	370319.94	1271234.34
430	370062.80	1271836.72	471	370340.17	1271243.79
431	370042.57	1271827.27	472	370363.51	1271256.87

Сектор 4.31					
Допустимая абсолютная высота от 120.0 м до 125.0 м					
№ п/п	МСК-12 зона 1		№ п/п	МСК-12 зона 1	
	Х	У		Х	У
	м	м		м	м
432	370019.23	1271814.19	473	370385.71	1271272.01
433	369997.03	1271799.05	474	370404.19	1271286.56
434	369978.55	1271784.50	395	370424.61	1271305.61
435	369958.13	1271765.45	-	-	-
Контур 4.31.4. Внешняя граница					
475	367491.62	1271714.61	511	367117.26	1272082.01
476	367505.72	1271728.77	512	367101.20	1272062.56
477	367521.78	1271748.22	513	367085.70	1272039.22
478	367537.28	1271771.56	514	367074.38	1272017.75
479	367548.60	1271793.03	515	367066.57	1271999.93
480	367556.41	1271810.85	516	367058.61	1271975.83
481	367564.37	1271834.95	517	367054.21	1271957.00
482	367569.36	1271856.92	518	367050.73	1271935.81
483	367572.44	1271876.67	519	367050.54	1271934.11
484	367574.00	1271901.84	520	367048.98	1271908.94
485	367572.82	1271929.83	521	367050.16	1271880.95
486	367570.42	1271948.14	522	367052.56	1271862.64
487	367565.79	1271970.64	523	367057.19	1271840.14
488	367557.79	1271996.19	524	367065.19	1271814.59
489	367548.60	1272017.75	525	367074.38	1271793.03
490	367539.48	1272035.54	526	367083.50	1271775.24
491	367525.95	1272056.82	527	367097.03	1271753.96
492	367508.55	1272078.77	528	367114.43	1271732.01
493	367495.84	1272092.17	529	367127.14	1271718.61
494	367478.87	1272107.66	530	367144.11	1271703.12
495	367457.38	1272123.62	531	367165.60	1271687.16
496	367437.27	1272135.66	532	367185.71	1271675.12
497	367419.44	1272144.69	533	367203.54	1271666.09
498	367395.98	1272153.96	534	367227.00	1271656.82
499	367369.00	1272161.48	535	367253.98	1271649.30
500	367350.84	1272164.86	536	367272.14	1271645.92
501	367328.01	1272167.41	537	367294.97	1271643.37
502	367301.25	1272167.69	538	367321.73	1271643.09
503	367277.90	1272165.61	539	367345.08	1271645.17
504	367258.16	1272162.44	540	367364.82	1271648.34
505	367233.74	1272156.15	541	367389.24	1271654.63
506	367207.49	1272146.38	542	367415.49	1271664.40
507	367190.82	1272138.44	543	367432.16	1271672.34
508	367170.85	1272127.08	544	367452.13	1271683.70
509	367149.03	1272111.58	545	367473.95	1271699.20
510	367131.36	1272096.17	475	367491.62	1271714.61
Контур 4.31.4. Внутренняя граница					
546	367459.18	1271754.74	575	367145.73	1272035.91
547	367477.25	1271774.87	576	367133.07	1272017.88
548	367489.91	1271792.90	577	367125.07	1272004.40

Сектор 4.31					
Допустимая абсолютная высота от 120.0 м до 125.0 м					
№ п/п	МСК-12 зона 1		№ п/п	МСК-12 зона 1	
	X	Y		X	Y
	м	м		м	м
549	367497.91	1271806.38	578	367115.63	1271984.13
550	367507.35	1271826.65	579	367108.01	1271961.50
551	367514.97	1271849.28	580	367104.96	1271948.41
552	367519.92	1271872.42	581	367101.84	1271930.06
553	367522.42	1271899.02	582	367100.56	1271911.76
554	367521.57	1271925.29	583	367101.41	1271885.49
555	367517.81	1271949.54	584	367105.17	1271861.24
556	367513.56	1271966.07	585	367109.42	1271844.71
557	367507.62	1271983.49	586	367115.36	1271827.29
558	367497.60	1272005.02	587	367125.38	1271805.76
559	367484.58	1272026.19	588	367138.40	1271784.59
560	367468.71	1272046.20	589	367154.27	1271764.58
561	367450.54	1272064.14	590	367172.44	1271746.64
562	367430.34	1272079.75	591	367192.64	1271731.03
563	367407.26	1272093.43	592	367215.72	1271717.35
564	367382.73	1272104.03	593	367240.25	1271706.75
565	367357.48	1272111.34	594	367265.50	1271699.44
566	367333.26	1272115.25	595	367289.72	1271695.53
567	367316.22	1272116.32	596	367306.76	1271694.46
568	367297.82	1272116.05	597	367325.16	1271694.73
569	367274.25	1272113.17	598	367348.73	1271697.61
570	367250.09	1272107.34	599	367372.89	1271703.44
571	367226.16	1272098.43	600	367396.82	1271712.35
572	367203.48	1272086.69	601	367419.50	1271724.09
573	367182.39	1272072.30	602	367440.59	1271738.48
574	367163.80	1272056.04	546	367459.18	1271754.74

Сектор 4.32					
Допустимая абсолютная высота от 120.0 м до 125.0 м					
№ п/п	МСК-12 зона 1		№ п/п	МСК-12 зона 1	
	X	Y		X	Y
	м	м		м	м
Контур 4.32.1					
1	373157.07	1272232.69	46	371474.29	1271797.35
2	373144.08	1272241.31	47	371559.82	1271842.25
3	373086.57	1272276.33	48	371560.62	1271777.99
4	373040.33	1272301.41	49	371559.48	1271713.37
5	372996.31	1272323.10	50	371556.06	1271643.70
6	372962.88	1272337.95	51	371549.75	1271569.02
7	372920.31	1272355.44	52	371549.62	1271567.47
8	372877.52	1272371.05	53	371555.20	1271579.05
9	372833.88	1272385.17	54	371582.06	1271630.37
10	372784.56	1272399.28	55	371611.49	1271680.58
11	372744.98	1272408.73	56	371635.15	1271717.64

Сектор 4.32					
Допустимая абсолютная высота от 120.0 м до 125.0 м					
№ п/п	МСК-12 зона 1		№ п/п	МСК-12 зона 1	
	Х	У		Х	У
	м	м		м	м
12	372701.37	1272417.81	57	371667.82	1271764.98
13	372654.07	1272425.92	58	371697.91	1271804.53
14	372613.14	1272431.28	59	371728.01	1271841.51
15	372563.13	1272436.27	60	371768.06	1271886.75
16	372519.08	1272438.88	61	371795.45	1271915.17
17	372468.66	1272440.04	62	371835.94	1271954.63
18	372417.24	1272439.41	63	371881.18	1271994.68
19	372389.62	1272437.99	64	371914.43	1272021.86
20	372328.25	1272433.02	65	371960.27	1272056.71
21	372278.79	1272426.97	66	372006.52	1272088.52
22	372246.67	1272421.84	67	372045.41	1272113.20
23	372181.92	1272409.38	68	372096.64	1272143.04
24	372152.39	1272402.46	69	372140.71	1272166.01
25	372098.84	1272388.01	70	372183.69	1272186.66
26	372040.21	1272369.76	71	372239.19	1272210.54
27	372025.83	1272364.65	72	372276.08	1272224.59
28	372022.90	1272363.19	73	372329.51	1272243.06
29	371983.28	1272342.18	74	372387.49	1272260.04
30	371933.36	1272313.22	75	372429.16	1272270.47
31	371896.55	1272290.43	76	372485.47	1272282.49
32	371849.34	1272258.77	77	372540.87	1272291.57
33	371814.92	1272234.24	78	372586.56	1272297.35
34	371766.45	1272196.94	79	372645.62	1272302.53
35	371723.68	1272161.44	80	372695.27	1272304.56
36	371676.55	1272119.33	81	372742.96	1272304.94
37	371634.55	1272078.36	82	372803.34	1272302.91
38	371603.36	1272046.14	83	372842.70	1272299.93
39	371564.83	1272003.16	84	372898.91	1272293.88
40	371536.86	1271970.11	85	372958.61	1272284.56
41	371501.74	1271925.42	86	373000.75	1272276.25
42	371476.59	1271891.45	87	373056.82	1272263.16
43	371443.35	1271843.00	88	373110.81	1272247.79
44	371418.74	1271804.56	89	373154.61	1272233.56
45	371387.53	1271751.79	1	373157.07	1272232.69
Контур 4.32.2					
90	372291.62	1269759.41	123	371411.19	1271006.03
91	372239.19	1269779.04	124	371385.16	1270944.24
92	372183.69	1269802.92	125	371243.84	1271072.83
93	372144.94	1269821.44	126	371193.56	1271118.58
94	372093.89	1269848.07	127	371188.64	1271012.57
95	372045.41	1269876.38	128	371197.99	1270824.67
96	372006.52	1269901.06	129	371228.84	1270645.02
97	371957.71	1269934.71	130	371281.93	1270466.86
98	371918.16	1269964.80	131	371324.79	1270361.80
99	371881.18	1269994.90	132	371325.13	1270361.26

Сектор 4.32					
Допустимая абсолютная высота от 120.0 м до 125.0 м					
№ п/п	МСК-12 зона 1		№ п/п	МСК-12 зона 1	
	X	Y		X	Y
	м	м		м	м
100	371835.94	1270034.95	133	371349.48	1270323.84
101	371807.52	1270062.34	134	371393.64	1270261.27
102	371768.06	1270102.83	135	371454.65	1270186.76
103	371728.01	1270148.07	136	371495.46	1270142.96
104	371700.83	1270181.32	137	371546.15	1270093.17
105	371665.98	1270227.16	138	371571.88	1270070.01
106	371634.17	1270273.41	139	371608.37	1270039.22
107	371609.49	1270312.30	140	371664.00	1269995.73
108	371579.65	1270363.53	141	371740.98	1269943.83
109	371556.68	1270407.60	142	371789.04	1269915.65
110	371536.03	1270450.58	143	371850.01	1269883.31
111	371512.15	1270506.08	144	371885.17	1269866.62
112	371498.10	1270542.97	145	371919.81	1269851.53
113	371479.63	1270596.40	146	371965.23	1269833.36
114	371462.65	1270654.38	147	372007.17	1269818.50
115	371452.22	1270696.05	148	372051.08	1269804.74
116	371440.20	1270752.36	149	372100.17	1269791.21
117	371431.12	1270807.76	150	372138.16	1269782.52
118	371425.34	1270853.45	151	372177.30	1269774.68
119	371420.16	1270912.51	152	372225.98	1269766.73
120	371418.13	1270962.16	153	372251.75	1269763.44
121	371417.75	1271009.85	90	372291.62	1269759.41
122	371418.24	1271024.58	-	-	-

Сектор 4.33					
Допустимая абсолютная высота от 120.0 м до 125.79 м					
№ п/п	МСК-12 зона 1		№ п/п	МСК-12 зона 1	
	X	Y		X	Y
	м	м		м	м
1	375183.42	1270517.97	12	374864.46	1270963.84
2	375219.66	1270606.41	13	374864.04	1270906.14
3	375227.15	1270626.29	14	374861.61	1270852.22
4	375256.68	1270717.08	15	374857.07	1270797.11
5	375257.06	1270718.43	16	374850.71	1270743.97
6	375259.83	1270727.29	17	374842.13	1270689.35
7	375261.98	1270734.63	18	374831.78	1270636.38
8	375262.87	1270737.54	19	374819.51	1270583.83
9	375288.37	1270841.58	20	374812.26	1270556.29
10	375310.39	1270969.29	21	375156.84	1270462.03
11	375221.86	1270968.21	1	375183.42	1270517.97

Сектор 4.34					
Допустимая абсолютная высота от 125.0 м до 126.54 м					
№ п/п	МСК-12 зона 1		№ п/п	МСК-12 зона 1	
	Х	У		Х	У
	м	м		м	м
1	371324.79	1270361.80	14	371137.79	1270864.35
2	371281.93	1270466.86	15	371144.67	1270825.14
3	371228.84	1270645.02	16	371157.94	1270762.12
4	371197.99	1270824.67	17	371166.22	1270729.20
5	371188.64	1271012.57	18	371184.20	1270667.48
6	371193.56	1271118.58	19	371204.92	1270605.87
7	371125.11	1271180.86	20	371211.91	1270588.26
8	371124.06	1271166.50	21	371238.45	1270524.28
9	371121.78	1271116.87	22	371258.09	1270482.13
10	371121.27	1271067.81	23	371273.69	1270451.48
11	371122.86	1271005.94	24	371306.35	1270392.09
12	371125.49	1270969.17	1	371324.79	1270361.80
13	371131.41	1270910.04	-	-	-

Сектор 4.35					
Допустимая абсолютная высота от 125.0 м до 126.62 м					
№ п/п	МСК-12 зона 1		№ п/п	МСК-12 зона 1	
	Х	У		Х	У
	м	м		м	м
1	371634.55	1272078.36	21	371500.52	1272024.20
2	371676.55	1272119.33	22	371466.47	1271987.12
3	371723.68	1272161.44	23	371442.59	1271959.21
4	371766.45	1272196.94	24	371408.63	1271917.33
5	371814.92	1272234.24	25	371375.13	1271872.15
6	371849.34	1272258.77	26	371350.37	1271835.99
7	371896.55	1272290.43	27	371316.00	1271781.96
8	371933.36	1272313.22	28	371306.86	1271766.37
9	371983.28	1272342.18	29	371263.92	1271686.89
10	372022.90	1272363.19	30	371326.73	1271719.88
11	372025.83	1272364.65	31	371387.53	1271751.79
12	372011.81	1272359.53	32	371418.74	1271804.56
13	371948.73	1272334.66	33	371443.35	1271843.00
14	371893.32	1272309.87	34	371476.59	1271891.45
15	371805.82	1272263.92	35	371501.74	1271925.42
16	371721.57	1272211.23	36	371536.86	1271970.11
17	371671.91	1272175.77	37	371564.83	1272003.16
18	371610.86	1272127.48	38	371603.36	1272046.14
19	371573.45	1272095.05	1	371634.55	1272078.36
20	371557.19	1272080.09	-	-	-

Сектор 4.36					
Допустимая абсолютная высота от 125.0 м до 130.0 м					
№ п/п	МСК-12 зона 1		№ п/п	МСК-12 зона 1	
	X	Y		X	Y
	м	м		м	м
Контур 4.36.1. Внешняя граница					
1	375054.14	1269035.80	111	371390.03	1272528.76
2	375097.81	1269081.04	112	371331.13	1272462.54
3	375151.27	1269140.23	113	371288.67	1272411.98
4	375195.06	1269191.08	114	371233.25	1272341.34
5	375234.49	1269239.78	115	371194.94	1272289.64
6	375280.90	1269300.05	116	371145.86	1272218.60
7	375319.62	1269353.52	117	371111.44	1272165.98
8	375364.68	1269419.69	118	371068.99	1272096.08
9	375399.58	1269474.09	119	371035.71	1272038.20
10	375445.03	1269550.18	120	371005.27	1271981.23
11	375477.26	1269607.80	121	370982.39	1271936.27
12	375518.47	1269687.57	122	370953.75	1271876.79
13	375546.41	1269745.54	123	370918.25	1271796.28
14	375581.31	1269824.52	124	370893.85	1271736.73
15	375605.26	1269882.65	125	370864.62	1271657.95
16	375633.18	1269957.37	126	370843.21	1271595.53
17	375655.17	1270020.77	127	370822.08	1271526.68
18	375674.38	1270082.17	128	370811.88	1271491.37
19	375691.43	1270141.17	129	370794.89	1271427.57
20	375707.81	1270203.69	130	370775.11	1271341.83
21	375727.52	1270290.10	131	370762.30	1271278.77
22	375740.36	1270354.86	132	370748.35	1271195.91
23	375754.91	1270443.46	133	370739.02	1271130.58
24	375763.57	1270507.23	134	370731.32	1271060.70
25	375772.35	1270593.12	135	370725.27	1270991.45
26	375777.16	1270655.82	136	370721.57	1270926.92
27	375780.63	1270735.50	137	370721.03	1270912.57
28	375781.96	1270802.60	138	370719.05	1270838.33
29	375781.29	1270865.25	139	370719.25	1270772.42
30	375778.63	1270941.27	140	370721.27	1270704.56
31	375774.38	1271007.15	141	370724.71	1270640.30
32	375766.93	1271086.86	142	370732.18	1270554.28
33	375759.15	1271151.03	143	370739.20	1270491.80
34	375745.66	1271238.62	144	370750.73	1270412.87
35	375733.77	1271303.56	145	370762.00	1270346.71
36	375714.67	1271391.30	146	370774.39	1270285.30
37	375699.25	1271453.77	147	370791.24	1270211.12
38	375675.80	1271536.87	148	370807.76	1270147.20
39	375657.19	1271596.93	149	370830.02	1270070.30
40	375631.08	1271672.30	150	370849.69	1270008.73
41	375607.61	1271735.17	151	370879.35	1269925.22
42	375583.94	1271793.18	152	370903.20	1269863.65
43	375553.48	1271862.88	153	370938.40	1269781.05
44	375525.27	1271922.57	154	370965.26	1269722.57

Сектор 4.36					
Допустимая абсолютная высота от 125.0 м до 130.0 м					
№ п/п	МСК-12 зона 1		№ п/п	МСК-12 зона 1	
	X	Y		X	Y
	м	м		м	м
45	375489.00	1271993.94	155	371003.86	1269645.34
46	375458.14	1272050.73	156	371033.40	1269589.83
47	375413.36	1272127.21	157	371073.17	1269520.69
48	375378.39	1272183.22	158	371108.00	1269463.33
49	375328.34	1272257.76	159	371142.12	1269410.79
50	375291.00	1272310.17	160	371185.10	1269348.03
51	375238.61	1272378.80	161	371224.00	1269294.68
52	375199.20	1272427.79	162	371273.00	1269231.37
53	375147.18	1272488.25	163	371313.95	1269181.37
54	375102.21	1272538.08	164	371372.28	1269114.63
55	375058.85	1272583.29	165	371417.11	1269066.17
56	375004.87	1272636.89	166	371480.25	1269002.33
57	374956.67	1272682.00	167	371526.74	1268957.84
58	374896.67	1272735.01	168	371591.07	1268900.25
59	374847.07	1272776.45	169	371638.96	1268859.51
60	374777.28	1272831.08	170	371701.39	1268809.86
61	374724.15	1272870.27	171	371754.90	1268769.35
62	374650.17	1272921.16	172	371805.97	1268733.06
63	374596.17	1272956.14	173	371869.03	1268690.53
64	374522.18	1273000.66	174	371924.83	1268655.24
65	374467.51	1273031.71	175	371993.70	1268614.42
66	374396.88	1273068.78	176	372050.19	1268583.00
67	374336.73	1273098.55	177	372128.98	1268542.43
68	374279.77	1273124.62	178	372188.51	1268513.88
69	374209.85	1273154.58	179	372270.71	1268477.76
70	374148.43	1273178.79	180	372330.32	1268453.51
71	374073.13	1273205.98	181	372411.33	1268423.64
72	374011.76	1273226.26	182	372470.86	1268403.39
73	373926.76	1273251.35	183	372547.18	1268380.22
74	373862.93	1273268.24	184	372611.84	1268362.24
75	373775.42	1273288.32	185	372672.68	1268347.30
76	373712.32	1273300.97	186	372746.98	1268330.98
77	373627.15	1273315.13	187	372811.85	1268318.71
78	373564.88	1273323.86	188	372890.91	1268306.10
79	373485.57	1273332.33	189	372954.99	1268297.69
80	373418.69	1273337.87	190	373043.19	1268288.96
81	373356.12	1273341.14	191	373109.05	1268284.33
82	373280.08	1273343.26	192	373198.77	1268281.01
83	373214.06	1273343.15	193	373263.12	1268280.41
84	373134.04	1273340.72	194	373349.44	1268282.46
85	373069.52	1273336.98	195	373412.24	1268285.55
86	372981.25	1273329.02	196	373491.73	1268292.10
87	372915.69	1273321.23	197	373558.47	1268299.19
88	372826.93	1273307.68	198	373620.54	1268307.70
89	372763.61	1273296.21	199	373695.63	1268319.86

Сектор 4.36					
Допустимая абсолютная высота от 125.0 м до 130.0 м					
№ п/п	МСК-12 зона 1		№ п/п	МСК-12 зона 1	
	X	Y		X	Y
	м	м		м	м
90	372679.20	1273278.02	200	373760.46	1268332.34
91	372618.09	1273263.22	201	373838.61	1268349.72
92	372541.23	1273241.90	202	373901.29	1268365.49
93	372477.01	1273222.42	203	373986.50	1268389.84
94	372417.63	1273202.44	204	374049.44	1268409.78
95	372346.15	1273176.41	205	374134.09	1268439.72
96	372284.81	1273152.01	206	374194.14	1268462.85
97	372211.30	1273120.29	207	374273.64	1268496.54
98	372152.68	1273093.06	208	374330.90	1268522.52
99	372073.54	1273053.17	209	374402.40	1268557.88
100	372015.46	1273021.79	210	374461.84	1268589.04
101	371937.92	1272976.52	211	374516.42	1268619.80
102	371883.27	1272942.54	212	374581.75	1268658.75
103	371811.48	1272894.56	213	374637.44	1268694.22
104	371760.11	1272858.30	214	374703.70	1268739.15
105	371696.50	1272810.18	215	374756.17	1268776.88
106	371643.95	1272768.43	216	374826.44	1268830.90
107	371596.11	1272727.99	217	374877.62	1268872.61
108	371539.23	1272677.49	218	374945.30	1268931.61
109	371491.17	1272632.21	219	374992.62	1268975.22
110	371434.50	1272575.66	1	375054.14	1269035.80
Контур 4.36.1. Внутренняя граница					
220	374687.53	1269453.24	325	371557.19	1272080.09
221	374731.51	1269501.63	326	371500.52	1272024.20
222	374770.01	1269546.16	327	371466.47	1271987.12
223	374810.86	1269597.22	328	371442.59	1271959.21
224	374846.48	1269644.07	329	371408.63	1271917.33
225	374884.05	1269697.59	330	371375.13	1271872.15
226	374916.67	1269746.60	331	371350.37	1271835.99
227	374950.80	1269802.37	332	371316.00	1271781.96
228	374980.27	1269853.32	333	371306.86	1271766.37
229	375010.83	1269911.13	334	371263.92	1271686.89
230	375036.47	1269962.63	335	371179.16	1271642.40
231	375062.21	1270019.50	336	371031.60	1271564.93
232	375085.28	1270073.97	337	370884.04	1271487.46
233	375105.76	1270127.55	338	370823.24	1271455.54
234	375126.73	1270186.85	339	370874.03	1271409.33
235	375143.19	1270239.00	340	370997.30	1271297.16
236	375150.96	1270265.60	341	371120.57	1271185.00
237	375165.99	1270320.09	342	371125.11	1271180.86
238	375184.22	1270398.22	343	371124.06	1271166.50
239	375227.15	1270626.29	344	371121.78	1271116.87
240	375256.68	1270717.08	345	371121.27	1271067.81
241	375257.06	1270718.43	346	371122.86	1271005.94
242	375259.83	1270727.29	347	371125.49	1270969.17

Сектор 4.36					
Допустимая абсолютная высота от 125.0 м до 130.0 м					
№ п/п	МСК-12 зона 1		№ п/п	МСК-12 зона 1	
	X	Y		X	Y
	м	м		м	м
243	375261.98	1270734.63	348	371131.41	1270910.04
244	375262.87	1270737.54	349	371137.79	1270864.35
245	375288.37	1270841.58	350	371144.67	1270825.14
246	375310.39	1270969.29	351	371157.94	1270762.12
247	375221.86	1270968.21	352	371166.22	1270729.20
248	375219.46	1270994.63	353	371184.20	1270667.48
249	375213.35	1271053.17	354	371204.92	1270605.87
250	375204.10	1271117.90	355	371211.91	1270588.26
251	375194.33	1271175.95	356	371238.45	1270524.28
252	375181.03	1271239.97	357	371258.09	1270482.13
253	375167.63	1271297.29	358	371273.69	1270451.48
254	375150.34	1271360.35	359	371306.35	1270392.09
255	375133.37	1271416.71	360	371324.79	1270361.80
256	375112.16	1271478.56	361	371333.23	1270326.55
257	375091.68	1271533.75	362	371350.52	1270263.49
258	375066.63	1271594.15	363	371367.49	1270207.13
259	375042.73	1271647.94	364	371388.70	1270145.28
260	375013.93	1271706.64	365	371409.18	1270090.09
261	374986.70	1271758.83	366	371434.23	1270029.69
262	374954.27	1271815.61	367	371458.13	1269975.90
263	374923.81	1271865.98	368	371486.93	1269917.20
264	374887.88	1271920.61	369	371514.16	1269865.01
265	374854.33	1271968.97	370	371546.59	1269808.23
266	374815.03	1272021.24	371	371577.05	1269757.86
267	374778.51	1272067.40	372	371612.98	1269703.23
268	374736.01	1272117.10	373	371646.53	1269654.87
269	374696.66	1272160.87	374	371685.83	1269602.60
270	374651.13	1272207.80	375	371722.35	1269556.44
271	374609.11	1272249.02	376	371764.85	1269506.74
272	374560.72	1272293.00	377	371804.20	1269462.97
273	374516.19	1272331.50	378	371849.73	1269416.04
274	374465.13	1272372.35	379	371891.75	1269374.82
275	374418.28	1272407.97	380	371940.14	1269330.84
276	374364.76	1272445.54	381	371984.67	1269292.34
277	374315.75	1272478.16	382	372035.73	1269251.49
278	374259.98	1272512.29	383	372082.58	1269215.87
279	374209.03	1272541.76	384	372136.10	1269178.30
280	374151.22	1272572.32	385	372185.11	1269145.68
281	374098.52	1272598.54	386	372240.88	1269111.55
282	374038.91	1272625.41	387	372291.83	1269082.08
283	373984.66	1272648.26	388	372349.64	1269051.52
284	373923.48	1272671.34	389	372402.34	1269025.30
285	373867.91	1272690.74	390	372461.95	1268998.43
286	373805.40	1272709.93	391	372516.20	1268975.58
287	373748.72	1272725.81	392	372577.38	1268952.50

Сектор 4.36					
Допустимая абсолютная высота от 125.0 м до 130.0 м					
№ п/п	МСК-12 зона 1		№ п/п	МСК-12 зона 1	
	Х	У		Х	У
	м	м		м	м
288	373685.13	1272741.03	393	372632.95	1268933.10
289	373627.56	1272753.32	394	372695.46	1268913.91
290	373563.14	1272764.52	395	372752.14	1268898.03
291	373504.92	1272773.17	396	372815.73	1268882.81
292	373439.92	1272780.30	397	372873.30	1268870.52
293	373381.27	1272785.28	398	372937.72	1268859.32
294	373315.95	1272788.32	399	372995.94	1268850.67
295	373257.10	1272789.60	400	373060.94	1268843.54
296	373191.72	1272788.53	401	373119.59	1268838.56
297	373132.91	1272786.11	402	373184.91	1268835.52
298	373067.72	1272780.95	403	373243.76	1268834.24
299	373009.18	1272774.84	404	373309.14	1268835.31
300	372944.45	1272765.59	405	373367.95	1268837.73
301	372886.40	1272755.82	406	373433.14	1268842.89
302	372822.38	1272742.52	407	373491.68	1268849.00
303	372765.06	1272729.12	408	373556.41	1268858.25
304	372702.00	1272711.83	409	373614.46	1268868.02
305	372645.64	1272694.86	410	373678.48	1268881.32
306	372583.79	1272673.65	411	373735.80	1268894.72
307	372528.60	1272653.17	412	373798.86	1268912.01
308	372468.20	1272628.12	413	373855.22	1268928.98
309	372414.41	1272604.22	414	373917.07	1268950.19
310	372355.71	1272575.42	415	373972.26	1268970.67
311	372303.52	1272548.19	416	374032.66	1268995.72
312	372244.79	1272514.60	417	374086.45	1269019.62
313	372195.24	1272484.59	418	374145.15	1269048.42
314	372134.28	1272444.30	419	374197.34	1269075.65
315	372087.97	1272411.91	420	374254.12	1269108.08
316	372025.83	1272364.65	421	374304.49	1269138.54
317	372011.81	1272359.53	422	374359.12	1269174.47
318	371948.73	1272334.66	423	374407.48	1269208.02
319	371893.32	1272309.87	424	374459.75	1269247.32
320	371805.82	1272263.92	425	374505.91	1269283.84
321	371721.57	1272211.23	426	374555.61	1269326.34
322	371671.91	1272175.77	427	374599.38	1269365.69
323	371610.86	1272127.48	428	374646.31	1269411.22
324	371573.45	1272095.05	220	374687.53	1269453.24
Контур 4.36.2. Внешняя граница					
429	370498.06	1271233.57	476	369861.00	1271811.16
430	370516.67	1271253.78	477	369843.96	1271789.62
431	370535.68	1271277.26	478	369823.94	1271759.56
432	370556.69	1271308.21	479	369810.63	1271736.25
433	370570.31	1271331.41	480	369796.69	1271707.10
434	370584.50	1271360.48	481	369787.13	1271683.25
435	370594.65	1271385.16	482	369777.11	1271652.27

Сектор 4.36					
Допустимая абсолютная высота от 125.0 м до 130.0 м					
№ п/п	МСК-12 зона 1		№ п/п	МСК-12 зона 1	
	Х	У		Х	У
	м	м		м	м
436	370605.23	1271417.43	483	369770.20	1271623.89
437	370608.07	1271427.71	484	369765.00	1271594.40
438	370615.32	1271461.82	485	369761.95	1271562.20
439	370619.06	1271487.25	486	369760.96	1271534.17
440	370621.50	1271521.12	487	369762.20	1271504.71
441	370621.55	1271548.58	488	369764.83	1271477.93
442	370619.50	1271579.57	489	369770.43	1271446.08
443	370616.06	1271605.08	490	369776.73	1271420.14
444	370609.98	1271635.61	491	369787.13	1271387.81
445	370601.22	1271666.64	492	369797.23	1271362.74
446	370591.86	1271693.23	493	369810.63	1271334.81
447	370577.68	1271725.09	494	369823.94	1271311.50
448	370565.76	1271747.86	495	369840.08	1271286.84
449	370547.83	1271776.69	496	369861.69	1271259.06
450	370531.72	1271798.94	497	369879.26	1271239.14
451	370511.85	1271822.80	498	369901.82	1271217.18
452	370494.07	1271841.43	499	369922.67	1271199.30
453	370471.20	1271862.55	500	369949.98	1271179.23
454	370445.88	1271882.51	501	369971.72	1271165.43
455	370422.68	1271898.51	502	369998.97	1271150.54
456	370392.48	1271915.95	503	370023.93	1271139.08
457	370369.45	1271927.37	504	370052.13	1271128.26
458	370338.00	1271940.16	505	370088.06	1271117.84
459	370311.89	1271948.69	506	370114.34	1271112.06
460	370281.79	1271956.31	507	370146.37	1271107.55
461	370256.46	1271960.93	508	370172.98	1271105.52
462	370225.54	1271964.57	509	370177.94	1271105.37
463	370193.32	1271965.84	510	370206.94	1271105.43
464	370165.15	1271965.15	511	370233.91	1271107.29
465	370137.44	1271962.42	512	370264.61	1271111.40
466	370110.53	1271958.29	513	370290.90	1271116.86
467	370074.88	1271949.81	514	370319.33	1271124.58
468	370049.72	1271941.95	515	370352.43	1271136.55
469	370020.86	1271930.68	516	370376.81	1271147.11
470	369996.51	1271919.27	517	370404.67	1271161.78
471	369968.05	1271903.45	518	370428.11	1271176.08
472	369944.39	1271887.91	519	370455.64	1271195.85
473	369920.61	1271870.11	520	370475.48	1271212.27
474	369899.73	1271851.96	429	370498.06	1271233.57
475	369879.26	1271831.92	-	-	-
Контур 4.36.2. Внутренняя граница					
521	370459.89	1271268.14	566	369905.36	1271784.08
522	370477.38	1271286.98	567	369887.71	1271762.28
523	370495.03	1271308.78	568	369873.71	1271741.95
524	370509.03	1271329.11	569	369859.79	1271719.06

Сектор 4.36					
Допустимая абсолютная высота от 125.0 м до 130.0 м					
№ п/п	МСК-12 зона 1		№ п/п	МСК-12 зона 1	
	X	Y		X	Y
	м	м		м	м
525	370522.95	1271352.00	570	369846.20	1271691.78
526	370536.54	1271379.28	571	369836.86	1271669.48
527	370545.88	1271401.58	572	369826.94	1271639.41
528	370555.80	1271431.65	573	369820.75	1271614.29
529	370557.56	1271437.89	574	369815.85	1271586.65
530	370564.06	1271467.54	575	369813.35	1271559.85
531	370567.82	1271491.81	576	369812.39	1271534.18
532	370570.11	1271523.36	577	369812.63	1271523.36
533	370570.11	1271547.70	578	369814.64	1271494.38
534	370568.10	1271576.68	579	369818.47	1271468.67
535	370564.27	1271602.39	580	369824.03	1271442.31
536	370558.71	1271628.75	581	369832.41	1271414.34
537	370550.33	1271656.72	582	369840.83	1271391.51
538	370541.91	1271679.55	583	369854.09	1271362.78
539	370528.65	1271708.28	584	369866.60	1271340.32
540	370516.14	1271730.74	585	369881.88	1271316.80
541	370500.86	1271754.26	586	369896.89	1271297.20
542	370485.85	1271773.86	587	369914.36	1271276.89
543	370468.38	1271794.17	588	369936.10	1271255.54
544	370446.64	1271815.52	589	369954.43	1271239.77
545	370428.31	1271831.29	590	369979.96	1271221.03
546	370402.78	1271850.03	591	370001.93	1271207.38
547	370380.81	1271863.68	592	370026.71	1271194.18
548	370356.03	1271876.88	593	370050.32	1271183.95
549	370332.42	1271887.11	594	370074.26	1271175.10
550	370308.48	1271895.96	595	370104.93	1271166.61
551	370277.81	1271904.45	596	370128.62	1271161.80
552	370254.12	1271909.26	597	370158.78	1271157.98
553	370223.96	1271913.08	598	370183.59	1271156.72
554	370199.15	1271914.34	599	370211.67	1271157.09
555	370171.07	1271913.97	600	370241.87	1271160.07
556	370140.87	1271910.99	601	370266.11	1271164.00
557	370116.63	1271907.06	602	370296.83	1271171.56
558	370085.91	1271899.50	603	370319.98	1271179.09
559	370062.76	1271891.97	604	370346.92	1271189.96
560	370035.82	1271881.10	605	370370.19	1271201.54
561	370012.55	1271869.52	606	370393.54	1271214.97
562	369989.20	1271856.09	607	370417.55	1271231.59
563	369965.19	1271839.47	608	370436.67	1271246.65
564	369946.07	1271824.41	521	370459.89	1271268.14
565	369922.85	1271802.92	-	-	-
Контур 4.36.3 Внешняя граница					
609	367537.51	1271687.46	649	367066.34	1272101.35
610	367552.43	1271704.34	650	367054.00	1272085.04
611	367566.87	1271722.75	651	367039.35	1272061.95

Сектор 4.36					
Допустимая абсолютная высота от 125.0 м до 130.0 м					
№ п/п	МСК-12 зона 1		№ п/п	МСК-12 зона 1	
	X	Y		X	Y
	м	м		м	м
612	367582.72	1271747.29	652	367026.13	1272036.06
613	367596.06	1271773.04	653	367017.57	1272015.74
614	367604.59	1271792.84	654	367009.19	1271990.09
615	367613.49	1271819.64	655	367008.50	1271987.67
616	367614.48	1271823.11	656	367003.30	1271964.66
617	367619.68	1271846.12	657	366999.62	1271941.64
618	367623.36	1271869.14	658	366997.81	1271917.07
619	367625.36	1271898.41	659	366997.76	1271894.80
620	367625.06	1271918.95	660	366999.50	1271870.23
621	367623.06	1271944.14	661	367004.01	1271842.39
622	367617.82	1271973.99	662	367009.19	1271820.69
623	367612.70	1271993.78	663	367017.57	1271795.04
624	367604.25	1272018.85	664	367026.53	1271773.87
625	367591.60	1272047.07	665	367036.65	1271753.60
626	367581.00	1272066.33	666	367052.15	1271728.50
627	367567.44	1272087.24	667	367064.59	1271711.56
628	367548.66	1272111.01	668	367080.49	1271692.76
629	367533.49	1272127.33	669	367100.59	1271672.93
630	367514.48	1272144.90	670	367117.57	1271658.51
631	367492.07	1272162.09	671	367139.61	1271642.66
632	367473.71	1272174.18	672	367159.89	1271630.60
633	367448.91	1272187.69	673	367180.65	1271619.99
634	367419.53	1272200.11	674	367207.86	1271609.04
635	367398.37	1272207.04	675	367227.48	1271602.98
636	367374.46	1272212.97	676	367252.06	1271597.10
637	367346.59	1272217.29	677	367282.07	1271592.85
638	367324.35	1272219.07	678	367302.48	1271591.61
639	367297.37	1272219.02	679	367328.93	1271591.90
640	367274.46	1272217.05	680	367359.68	1271595.20
641	367252.06	1272213.68	681	367381.27	1271599.34
642	367223.40	1272206.70	682	367405.34	1271605.77
643	367192.92	1272195.96	683	367433.75	1271616.29
644	367174.07	1272187.69	684	367453.97	1271625.67
645	367149.27	1272174.18	685	367476.55	1271638.32
646	367127.39	1272159.57	686	367499.82	1271654.32
647	367110.29	1272146.43	687	367517.00	1271668.05
648	367088.71	1272126.57	609	367537.51	1271687.46
Контур 4.36.3 Внутренняя граница					
688	367491.62	1271714.61	724	367117.26	1272082.01
689	367505.72	1271728.77	725	367101.20	1272062.56
690	367521.78	1271748.22	726	367085.70	1272039.22
691	367537.28	1271771.56	727	367074.38	1272017.75
692	367548.60	1271793.03	728	367066.57	1271999.93
693	367556.41	1271810.85	729	367058.61	1271975.83
694	367564.37	1271834.95	730	367054.21	1271957.00

Сектор 4.36					
Допустимая абсолютная высота от 125.0 м до 130.0 м					
№ п/п	МСК-12 зона 1		№ п/п	МСК-12 зона 1	
	X	Y		X	Y
	м	м		м	м
695	367569.36	1271856.92	731	367050.73	1271935.81
696	367572.44	1271876.67	732	367050.54	1271934.11
697	367574.00	1271901.84	733	367048.98	1271908.94
698	367572.82	1271929.83	734	367050.16	1271880.95
699	367570.42	1271948.14	735	367052.56	1271862.64
700	367565.79	1271970.64	736	367057.19	1271840.14
701	367557.79	1271996.19	737	367065.19	1271814.59
702	367548.60	1272017.75	738	367074.38	1271793.03
703	367539.48	1272035.54	739	367083.50	1271775.24
704	367525.95	1272056.82	740	367097.03	1271753.96
705	367508.55	1272078.77	741	367114.43	1271732.01
706	367495.84	1272092.17	742	367127.14	1271718.61
707	367478.87	1272107.66	743	367144.11	1271703.12
708	367457.38	1272123.62	744	367165.60	1271687.16
709	367437.27	1272135.66	745	367185.71	1271675.12
710	367419.44	1272144.69	746	367203.54	1271666.09
711	367395.98	1272153.96	747	367227.00	1271656.82
712	367369.00	1272161.48	748	367253.98	1271649.30
713	367350.84	1272164.86	749	367272.14	1271645.92
714	367328.01	1272167.41	750	367294.97	1271643.37
715	367301.25	1272167.69	751	367321.73	1271643.09
716	367277.90	1272165.61	752	367345.08	1271645.17
717	367258.16	1272162.44	753	367364.82	1271648.34
718	367233.74	1272156.15	754	367389.24	1271654.63
719	367207.49	1272146.38	755	367415.49	1271664.40
720	367190.82	1272138.44	756	367432.16	1271672.34
721	367170.85	1272127.08	757	367452.13	1271683.70
722	367149.03	1272111.58	758	367473.95	1271699.20
723	367131.36	1272096.17	688	367491.62	1271714.61

Сектор 4.37					
Допустимая абсолютная высота от 130.0 м до 131.47 м					
№ п/п	МСК-12 зона 1		№ п/п	МСК-12 зона 1	
	X	Y		X	Y
	м	м		м	м
1	370496.75	1271200.26	42	370609.98	1271635.61
2	370520.83	1271226.53	43	370616.06	1271605.08
3	370542.60	1271254.24	44	370619.50	1271579.57
4	370563.09	1271284.26	45	370621.55	1271548.58
5	370578.94	1271311.57	46	370621.50	1271521.12
6	370595.19	1271344.59	47	370619.06	1271487.25
7	370609.47	1271379.74	48	370615.32	1271461.82
8	370620.90	1271415.90	49	370608.07	1271427.71
9	370627.92	1271445.24	50	370605.23	1271417.43

Сектор 4.37					
Допустимая абсолютная высота от 130.0 м до 131.47 м					
№ п/п	МСК-12 зона 1		№ п/п	МСК-12 зона 1	
	X	Y		X	Y
	м	м		м	м
10	370634.23	1271481.88	51	370594.65	1271385.16
11	370637.79	1271520.41	52	370584.50	1271360.48
12	370638.48	1271550.68	53	370570.31	1271331.41
13	370636.75	1271588.73	54	370556.69	1271308.21
14	370632.65	1271622.05	55	370535.68	1271277.26
15	370626.14	1271656.66	56	370516.67	1271253.78
16	370616.15	1271693.72	57	370498.06	1271233.57
17	370606.13	1271722.51	58	370475.48	1271212.27
18	370592.53	1271754.80	59	370455.64	1271195.85
19	370574.79	1271789.20	60	370428.11	1271176.08
20	370555.99	1271819.98	61	370404.67	1271161.78
21	370532.91	1271851.88	62	370376.81	1271147.11
22	370510.43	1271878.24	63	370352.43	1271136.55
23	370485.41	1271903.93	64	370319.33	1271124.58
24	370471.46	1271916.60	65	370290.90	1271116.86
25	370441.12	1271941.34	66	370264.61	1271111.40
26	370409.30	1271963.14	67	370233.91	1271107.29
27	370392.07	1271973.56	68	370206.94	1271105.43
28	370390.74	1271974.29	69	370177.94	1271105.37
29	370371.38	1271926.49	70	370174.18	1271054.02
30	370392.48	1271915.95	71	370174.60	1271054.05
31	370422.68	1271898.51	72	370210.85	1271057.43
32	370445.88	1271882.51	73	370244.07	1271063.04
33	370471.20	1271862.55	74	370282.99	1271072.54
34	370494.07	1271841.43	75	370320.78	1271085.21
35	370511.85	1271822.80	76	370349.09	1271097.02
36	370531.72	1271798.94	77	370385.58	1271115.38
37	370547.83	1271776.69	78	370416.59	1271134.34
38	370565.76	1271747.86	79	370444.54	1271154.09
39	370577.68	1271725.09	80	370474.39	1271178.82
40	370591.86	1271693.23	1	370496.75	1271200.26
41	370601.22	1271666.64	-	-	-

Сектор 4.38					
Допустимая абсолютная высота от 135.0 м до 140.37 м					
№ п/п	МСК-12 зона 1		№ п/п	МСК-12 зона 1	
	X	Y		X	Y
	м	м		м	м
1	370174.18	1271054.02	59	370341.88	1271998.74
2	370148.47	1271055.64	60	370304.06	1272013.15
3	370114.21	1271059.92	61	370272.33	1272022.66
4	370085.96	1271065.40	62	370246.64	1272028.66
5	370054.44	1271073.57	63	370212.29	1272034.53
6	370026.73	1271082.72	64	370190.66	1272036.82

Сектор 4.38					
Допустимая абсолютная высота от 135.0 м до 140.37 м					
№ п/п	МСК-12 зона 1		№ п/п	МСК-12 зона 1	
	X	Y		X	Y
	м	м		м	м
7	369994.72	1271095.66	65	370152.88	1272038.77
8	369970.29	1271107.46	66	370127.97	1272038.28
9	369937.67	1271125.88	67	370092.32	1272035.67
10	369913.74	1271141.82	68	370067.78	1272032.09
11	369887.69	1271161.43	69	370032.32	1272025.05
12	369865.18	1271180.99	70	369990.86	1272013.02
13	369840.67	1271205.10	71	369956.56	1272000.05
14	369821.60	1271226.84	72	369933.71	1271989.64
15	369800.74	1271253.41	73	369903.46	1271973.69
16	369784.74	1271277.31	74	369879.58	1271959.04
17	369767.40	1271306.56	75	369849.06	1271937.59
18	369753.73	1271334.12	76	369831.03	1271922.95
19	369742.24	1271361.01	77	369802.23	1271896.83
20	369732.43	1271389.05	78	369785.65	1271879.48
21	369723.05	1271422.17	79	369763.69	1271853.95
22	369716.76	1271452.91	80	369759.75	1271849.12
23	369712.59	1271481.33	81	369734.11	1271812.89
24	369710.06	1271514.43	82	369719.83	1271789.18
25	369709.56	1271541.06	83	369703.59	1271758.06
26	369710.99	1271571.67	84	369688.21	1271722.45
27	369713.25	1271595.34	85	369674.13	1271680.15
28	369717.96	1271624.63	86	369669.28	1271661.70
29	369724.73	1271655.62	87	369664.02	1271636.72
30	369727.65	1271666.37	88	369658.30	1271599.03
31	369738.28	1271699.39	89	369656.10	1271567.56
32	369748.22	1271724.63	90	369655.50	1271535.53
33	369762.89	1271755.88	91	369658.46	1271491.15
34	369776.83	1271781.06	92	369662.69	1271461.62
35	369794.33	1271808.51	93	369666.35	1271442.93
36	369811.60	1271832.04	94	369669.29	1271429.59
37	369833.80	1271858.48	95	369679.00	1271394.81
38	369852.56	1271878.07	96	369687.62	1271370.35
39	369880.17	1271903.40	97	369702.96	1271334.11
40	369902.73	1271921.23	98	369714.49	1271311.60
41	369929.42	1271939.95	99	369733.26	1271279.45
42	369954.98	1271955.32	100	369746.88	1271259.56
43	369985.48	1271971.18	101	369769.99	1271229.38
44	370012.05	1271982.60	102	369799.31	1271197.36
45	370043.77	1271994.22	103	369816.18	1271181.26
46	370071.44	1272002.05	104	369843.20	1271158.39
47	370104.62	1272009.50	105	369874.46	1271135.60
48	370135.05	1272013.99	106	369893.82	1271123.44
49	370164.18	1272016.61	107	369926.67	1271105.23
50	370193.88	1272017.28	108	369945.75	1271096.29
51	370228.27	1272015.96	109	369979.39	1271082.58

Сектор 4.38					
Допустимая абсолютная высота от 135.0 м до 140.37 м					
№ п/п	МСК-12 зона 1		№ п/п	МСК-12 зона 1	
	Х	У		Х	У
	м	м		м	м
52	370259.46	1272012.44	110	370005.02	1271074.20
53	370287.77	1272007.63	111	370038.55	1271065.21
54	370320.04	1271999.80	112	370079.43	1271057.84
55	370345.52	1271992.05	113	370104.03	1271055.10
56	370374.18	1271981.23	114	370133.10	1271053.47
57	370390.74	1271974.29	115	370171.09	1271053.80
58	370378.78	1271980.90	1	370174.18	1271054.02

Сектор 4.39					
Допустимая абсолютная высота от 130.0 м до 135.0 м					
№ п/п	МСК-12 зона 1		№ п/п	МСК-12 зона 1	
	Х	У		Х	У
	м	м		м	м
Контур 4.39.1. Внешняя граница					
1	375444.53	1268642.91	136	370485.27	1272180.50
2	375497.43	1268697.52	137	370454.07	1272115.77
3	375544.82	1268749.21	138	370420.83	1272041.53
4	375598.71	1268810.67	139	370392.07	1271973.56
5	375645.52	1268866.88	140	370409.30	1271963.14
6	375705.25	1268943.02	141	370441.12	1271941.34
7	375747.46	1268999.58	142	370471.46	1271916.60
8	375792.16	1269063.11	143	370485.41	1271903.93
9	375837.70	1269130.96	144	370510.43	1271878.24
10	375876.11	1269191.66	145	370532.91	1271851.88
11	375925.11	1269273.97	146	370555.99	1271819.98
12	375961.40	1269338.73	147	370574.79	1271789.20
13	376002.34	1269417.07	148	370592.53	1271754.80
14	376034.84	1269482.74	149	370606.13	1271722.51
15	376065.51	1269549.15	150	370616.15	1271693.72
16	376099.22	1269627.15	151	370626.14	1271656.66
17	376127.56	1269697.59	152	370632.65	1271622.05
18	376159.24	1269783.54	153	370636.75	1271588.73
19	376183.85	1269855.48	154	370638.48	1271550.68
20	376204.71	1269922.43	155	370637.79	1271520.41
21	376218.07	1269968.22	156	370634.23	1271481.88
22	376238.12	1270041.56	157	370627.92	1271445.24
23	376254.73	1270109.68	158	370620.90	1271415.90
24	376272.35	1270189.51	159	370609.47	1271379.74
25	376286.29	1270261.31	160	370595.19	1271344.59
26	376301.95	1270356.81	161	370578.94	1271311.57
27	376311.70	1270426.70	162	370563.09	1271284.26
28	376320.26	1270503.92	163	370542.60	1271254.24
29	376327.48	1270585.31	164	370520.83	1271226.53
30	376331.90	1270657.01	165	370496.75	1271200.26

Сектор 4.39					
Допустимая абсолютная высота от 130.0 м до 135.0 м					
№ п/п	МСК-12 зона I		№ п/п	МСК-12 зона I	
	X	Y		X	Y
	м	м		м	м
31	376335.18	1270752.74	166	370474.39	1271178.82
32	376335.79	1270826.97	167	370444.54	1271154.09
33	376333.92	1270915.35	168	370416.59	1271134.34
34	376330.76	1270988.55	169	370385.58	1271115.38
35	376325.65	1271061.52	170	370349.09	1271097.02
36	376317.61	1271146.12	171	370320.78	1271085.21
37	376308.52	1271221.49	172	370282.99	1271072.54
38	376294.86	1271312.07	173	370244.07	1271063.04
39	376281.78	1271386.97	174	370210.85	1271057.43
40	376267.80	1271455.69	175	370174.60	1271054.05
41	376249.75	1271535.41	176	370171.31	1271008.80
42	376231.80	1271606.32	177	370167.68	1270936.67
43	376205.31	1271699.40	178	370165.38	1270854.98
44	376184.36	1271766.79	179	370165.18	1270782.41
45	376159.24	1271840.30	180	370167.76	1270685.07
46	376131.11	1271917.02	181	370171.31	1270615.04
47	376104.59	1271983.78	182	370177.58	1270535.80
48	376066.79	1272071.80	183	370183.25	1270477.72
49	376035.74	1272139.22	184	370192.34	1270402.35
50	375996.42	1272218.39	185	370206.00	1270311.77
51	375962.39	1272283.28	186	370219.08	1270236.87
52	375926.70	1272347.13	187	370233.06	1270168.15
53	375883.41	1272420.25	188	370251.11	1270088.43
54	375843.08	1272484.58	189	370269.06	1270017.52
55	375792.16	1272560.73	190	370295.55	1269924.44
56	375748.43	1272622.92	191	370316.50	1269857.05
57	375706.53	1272679.15	192	370341.62	1269783.54
58	375656.25	1272743.61	193	370369.75	1269706.82
59	375609.81	1272800.12	194	370396.27	1269640.06
60	375546.21	1272873.06	195	370434.07	1269552.04
61	375498.57	1272925.12	196	370465.12	1269484.62
62	375444.53	1272980.93	197	370504.44	1269405.45
63	375386.42	1273038.38	198	370538.47	1269340.56
64	375334.00	1273087.49	199	370574.16	1269276.71
65	375262.32	1273151.04	200	370617.45	1269203.59
66	375205.51	1273198.82	201	370657.78	1269139.26
67	375136.23	1273253.72	202	370708.70	1269063.11
68	375077.81	1273297.95	203	370752.43	1269000.92
69	375018.33	1273340.52	204	370794.33	1268944.69
70	374948.02	1273388.25	205	370844.61	1268880.23
71	374884.15	1273429.29	206	370891.05	1268823.72
72	374805.65	1273476.50	207	370954.65	1268750.78
73	374739.60	1273514.16	208	371002.29	1268698.72
74	374677.74	1273547.20	209	371056.33	1268642.91
75	374604.81	1273584.11	210	371114.44	1268585.46

Сектор 4.39					
Допустимая абсолютная высота от 130.0 м до 135.0 м					
№ п/п	МСК-12 зона 1		№ п/п	МСК-12 зона 1	
	X	Y		X	Y
	м	м		м	м
76	374538.73	1273615.47	211	371166.86	1268536.35
77	374450.12	1273654.39	212	371238.54	1268472.80
78	374384.85	1273681.21	213	371295.35	1268425.02
79	374312.19	1273708.71	214	371364.63	1268370.12
80	374235.15	1273735.94	215	371423.05	1268325.89
81	374166.81	1273758.06	216	371482.53	1268283.32
82	374074.90	1273785.04	217	371552.84	1268235.59
83	374003.15	1273804.09	218	371616.71	1268194.55
84	373917.08	1273824.26	219	371695.21	1268147.34
85	373845.40	1273839.41	220	371761.26	1268109.68
86	373773.45	1273852.60	221	371823.12	1268076.64
87	373689.51	1273865.85	222	371896.05	1268039.73
88	373614.24	1273875.79	223	371962.13	1268008.37
89	373523.11	1273885.09	224	372050.74	1267969.45
90	373447.31	1273891.04	225	372116.01	1267942.63
91	373377.28	1273894.59	226	372188.67	1267915.13
92	373295.57	1273896.94	227	372265.71	1267887.90
93	373222.42	1273897.18	228	372334.05	1267865.78
94	373125.68	1273894.67	229	372425.96	1267838.80
95	373055.20	1273891.15	230	372497.71	1267819.75
96	372977.75	1273885.09	231	372583.78	1267799.58
97	372896.44	1273876.92	232	372655.46	1267784.43
98	372825.19	1273867.84	233	372727.41	1267771.24
99	372730.54	1273853.12	234	372811.35	1267757.99
100	372657.51	1273839.81	235	372886.62	1267748.05
101	372571.04	1273821.41	236	372977.75	1267738.75
102	372499.73	1273804.59	237	373053.55	1267732.80
103	372429.01	1273785.90	238	373123.58	1267729.25
104	372347.42	1273762.15	239	373205.29	1267726.90
105	372275.08	1273739.09	240	373278.44	1267726.66
106	372188.67	1273708.71	241	373375.18	1267729.17
107	372117.55	1273681.82	242	373445.66	1267732.69
108	372052.67	1273655.22	243	373523.11	1267738.75
109	371977.74	1273622.55	244	373604.42	1267746.92
110	371911.45	1273591.62	245	373675.67	1267756.00
111	371824.98	1273548.16	246	373770.32	1267770.72
112	371762.71	1273514.96	247	373843.35	1267784.03
113	371695.21	1273476.50	248	373929.82	1267802.43
114	371625.12	1273434.50	249	374001.13	1267819.25
115	371564.51	1273395.94	250	374071.85	1267837.94
116	371485.14	1273342.32	251	374153.44	1267861.69
117	371426.41	1273300.42	252	374225.78	1267884.75
118	371358.73	1273249.14	253	374312.19	1267915.13
119	371301.55	1273203.89	254	374383.31	1267942.02
120	371243.32	1273155.17	255	374448.19	1267968.62

Сектор 4.39					
Допустимая абсолютная высота от 130.0 м до 135.0 м					
№ п/п	МСК-12 зона 1		№ п/п	МСК-12 зона 1	
	X	Y		X	Y
	м	м		м	м
121	371178.44	1273098.00	256	374523.12	1268001.29
122	371122.96	1273046.53	257	374589.41	1268032.22
123	371058.71	1272983.34	258	374675.88	1268075.68
124	371005.96	1272929.01	259	374738.15	1268108.88
125	370958.75	1272877.66	260	374805.65	1268147.34
126	370904.78	1272816.23	261	374875.74	1268189.34
127	370856.29	1272758.12	262	374936.35	1268227.90
128	370798.17	1272684.15	263	375015.72	1268281.52
129	370754.28	1272625.48	264	375076.13	1268324.66
130	370709.77	1272562.28	265	375146.54	1268378.12
131	370664.20	1272494.47	266	375203.90	1268423.70
132	370626.81	1272435.54	267	375259.93	1268470.73
133	370604.87	1272399.30	268	375323.65	1268526.95
134	370563.66	1272328.76	269	375379.28	1268578.62
135	370529.15	1272265.92	1	375444.53	1268642.91
Контур 4.39.1. Внутренняя граница					
270	375054.14	1269035.80	380	371390.03	1272528.76
271	375097.81	1269081.04	381	371331.13	1272462.54
272	375151.27	1269140.23	382	371288.67	1272411.98
273	375195.06	1269191.08	383	371233.25	1272341.34
274	375234.49	1269239.78	384	371194.94	1272289.64
275	375280.90	1269300.05	385	371145.86	1272218.60
276	375319.62	1269353.52	386	371111.44	1272165.98
277	375364.68	1269419.69	387	371068.99	1272096.08
278	375399.58	1269474.09	388	371035.71	1272038.20
279	375445.03	1269550.18	389	371005.27	1271981.23
280	375477.26	1269607.80	390	370982.39	1271936.27
281	375518.47	1269687.57	391	370953.75	1271876.79
282	375546.41	1269745.54	392	370918.25	1271796.28
283	375581.31	1269824.52	393	370893.85	1271736.73
284	375605.26	1269882.65	394	370864.62	1271657.95
285	375633.18	1269957.37	395	370843.21	1271595.53
286	375655.17	1270020.77	396	370822.08	1271526.68
287	375674.38	1270082.17	397	370811.88	1271491.37
288	375691.43	1270141.17	398	370794.89	1271427.57
289	375707.81	1270203.69	399	370775.11	1271341.83
290	375727.52	1270290.10	400	370762.30	1271278.77
291	375740.36	1270354.86	401	370748.35	1271195.91
292	375754.91	1270443.46	402	370739.02	1271130.58
293	375763.57	1270507.23	403	370731.32	1271060.70
294	375772.35	1270593.12	404	370725.27	1270991.45
295	375777.16	1270655.82	405	370721.57	1270926.92
296	375780.63	1270735.50	406	370721.03	1270912.57
297	375781.96	1270802.60	407	370719.05	1270838.33
298	375781.29	1270865.25	408	370719.25	1270772.42

Сектор 4.39					
Допустимая абсолютная высота от 130.0 м до 135.0 м					
№ п/п	МСК-12 зона 1		№ п/п	МСК-12 зона 1	
	X	Y		X	Y
	М	М		М	М
299	375778.63	1270941.27	409	370721.27	1270704.56
300	375774.38	1271007.15	410	370724.71	1270640.30
301	375766.93	1271086.86	411	370732.18	1270554.28
302	375759.15	1271151.03	412	370739.20	1270491.80
303	375745.66	1271238.62	413	370750.73	1270412.87
304	375733.77	1271303.56	414	370762.00	1270346.71
305	375714.67	1271391.30	415	370774.39	1270285.30
306	375699.25	1271453.77	416	370791.24	1270211.12
307	375675.80	1271536.87	417	370807.76	1270147.20
308	375657.19	1271596.93	418	370830.02	1270070.30
309	375631.08	1271672.30	419	370849.69	1270008.73
310	375607.61	1271735.17	420	370879.35	1269925.22
311	375583.94	1271793.18	421	370903.20	1269863.65
312	375553.48	1271862.88	422	370938.40	1269781.05
313	375525.27	1271922.57	423	370965.26	1269722.57
314	375489.00	1271993.94	424	371003.86	1269645.34
315	375458.14	1272050.73	425	371033.40	1269589.83
316	375413.36	1272127.21	426	371073.17	1269520.69
317	375378.39	1272183.22	427	371108.00	1269463.33
318	375328.34	1272257.76	428	371142.12	1269410.79
319	375291.00	1272310.17	429	371185.10	1269348.03
320	375238.61	1272378.80	430	371224.00	1269294.68
321	375199.20	1272427.79	431	371273.00	1269231.37
322	375147.18	1272488.25	432	371313.95	1269181.37
323	375102.21	1272538.08	433	371372.28	1269114.63
324	375058.85	1272583.29	434	371417.11	1269066.17
325	375004.87	1272636.89	435	371480.25	1269002.33
326	374956.67	1272682.00	436	371526.74	1268957.84
327	374896.67	1272735.01	437	371591.07	1268900.25
328	374847.07	1272776.45	438	371638.96	1268859.51
329	374777.28	1272831.08	439	371701.39	1268809.86
330	374724.15	1272870.27	440	371754.90	1268769.35
331	374650.17	1272921.16	441	371805.97	1268733.06
332	374596.17	1272956.14	442	371869.03	1268690.53
333	374522.18	1273000.66	443	371924.83	1268655.24
334	374467.51	1273031.71	444	371993.70	1268614.42
335	374396.88	1273068.78	445	372050.19	1268583.00
336	374336.73	1273098.55	446	372128.98	1268542.43
337	374279.77	1273124.62	447	372188.51	1268513.88
338	374209.85	1273154.58	448	372270.71	1268477.76
339	374148.43	1273178.79	449	372330.32	1268453.51
340	374073.13	1273205.98	450	372411.33	1268423.64
341	374011.76	1273226.26	451	372470.86	1268403.39
342	373926.76	1273251.35	452	372547.18	1268380.22
343	373862.93	1273268.24	453	372611.84	1268362.24

Сектор 4.39					
Допустимая абсолютная высота от 130.0 м до 135.0 м					
№ п/п	МСК-12 зона 1		№ п/п	МСК-12 зона 1	
	Х	У		Х	У
	М	М		М	М
344	373775.42	1273288.32	454	372672.68	1268347.30
345	373712.32	1273300.97	455	372746.98	1268330.98
346	373627.15	1273315.13	456	372811.85	1268318.71
347	373564.88	1273323.86	457	372890.91	1268306.10
348	373485.57	1273332.33	458	372954.99	1268297.69
349	373418.69	1273337.87	459	373043.19	1268288.96
350	373356.12	1273341.14	460	373109.05	1268284.33
351	373280.08	1273343.26	461	373198.77	1268281.01
352	373214.06	1273343.15	462	373263.12	1268280.41
353	373134.04	1273340.72	463	373349.44	1268282.46
354	373069.52	1273336.98	464	373412.24	1268285.55
355	372981.25	1273329.02	465	373491.73	1268292.10
356	372915.69	1273321.23	466	373558.47	1268299.19
357	372826.93	1273307.68	467	373620.54	1268307.70
358	372763.61	1273296.21	468	373695.63	1268319.86
359	372679.20	1273278.02	469	373760.46	1268332.34
360	372618.09	1273263.22	470	373838.61	1268349.72
361	372541.23	1273241.90	471	373901.29	1268365.49
362	372477.01	1273222.42	472	373986.50	1268389.84
363	372417.63	1273202.44	473	374049.44	1268409.78
364	372346.15	1273176.41	474	374134.09	1268439.72
365	372284.81	1273152.01	475	374194.14	1268462.85
366	372211.30	1273120.29	476	374273.64	1268496.54
367	372152.68	1273093.06	477	374330.90	1268522.52
368	372073.54	1273053.17	478	374402.40	1268557.88
369	372015.46	1273021.79	479	374461.84	1268589.04
370	371937.92	1272976.52	480	374516.42	1268619.80
371	371883.27	1272942.54	481	374581.75	1268658.75
372	371811.48	1272894.56	482	374637.44	1268694.22
373	371760.11	1272858.30	483	374703.70	1268739.15
374	371696.50	1272810.18	484	374756.17	1268776.88
375	371643.95	1272768.43	485	374826.44	1268830.90
376	371596.11	1272727.99	486	374877.62	1268872.61
377	371539.23	1272677.49	487	374945.30	1268931.61
378	371491.17	1272632.21	488	374992.62	1268975.22
379	371434.50	1272575.66	270	375054.14	1269035.80
Контур 4.39.2. Внешняя граница					
489	367570.47	1271647.67	533	367035.85	1272145.17
490	367587.13	1271665.61	534	367018.68	1272123.98
491	367604.30	1271686.80	535	367004.81	1272103.77
492	367618.17	1271707.01	536	366991.19	1272081.25
493	367631.79	1271729.53	537	366978.13	1272054.81
494	367644.85	1271755.97	538	366968.81	1272032.17
495	367654.17	1271778.61	539	366959.74	1272004.24
496	367663.24	1271806.54	540	366958.12	1271998.41

Сектор 4.39					
Допустимая абсолютная высота от 130.0 м до 135.0 м					
№ п/п	МСК-12 зона 1		№ п/п	МСК-12 зона 1	
	Х	Y		Х	Y
	М	М		М	М
497	367667.38	1271822.67	541	366952.53	1271972.95
498	367672.91	1271851.71	542	366948.54	1271947.58
499	367675.60	1271875.66	543	366947.38	1271935.12
500	367676.88	1271901.75	544	366946.10	1271909.03
501	367675.60	1271935.12	545	366947.38	1271875.66
502	367672.91	1271959.07	546	366950.07	1271851.71
503	367667.38	1271988.11	547	366955.60	1271822.67
504	367661.26	1272010.83	548	366961.72	1271799.95
505	367652.44	1272036.83	549	366970.54	1271773.95
506	367642.05	1272060.79	550	366980.93	1271749.99
507	367631.21	1272082.31	551	366991.77	1271728.47
508	367614.46	1272109.57	552	367008.52	1271701.21
509	367600.12	1272129.40	553	367022.86	1271681.38
510	367581.97	1272151.06	554	367041.01	1271659.72
511	367564.72	1272168.64	555	367058.26	1271642.14
512	367545.17	1272186.31	556	367077.81	1271624.47
513	367519.85	1272205.46	557	367103.13	1271605.32
514	367500.13	1272218.30	558	367122.85	1271592.48
515	367474.23	1272232.53	559	367148.75	1271578.25
516	367452.28	1272242.49	560	367170.70	1271568.29
517	367427.87	1272251.77	561	367195.11	1271559.01
518	367395.73	1272260.86	562	367227.25	1271549.92
519	367372.12	1272265.71	563	367250.86	1271545.07
520	367342.80	1272269.42	564	367280.18	1271541.36
521	367319.30	1272270.62	565	367303.68	1271540.16
522	367291.84	1272270.27	566	367331.14	1271540.51
523	367265.85	1272267.80	567	367357.13	1271542.98
524	367242.03	1272264.13	568	367380.95	1271546.65
525	367210.93	1272256.62	569	367412.05	1271554.16
526	367188.86	1272249.56	570	367434.12	1271561.22
527	367162.48	1272239.01	571	367460.50	1271571.77
528	367141.30	1272228.62	572	367481.68	1271582.16
529	367117.49	1272215.04	573	367505.49	1271595.74
530	367094.18	1272199.01	574	367528.80	1271611.77
531	367075.03	1272183.96	575	367547.95	1271626.82
532	367052.51	1272163.11	489	367570.47	1271647.67
Контур 4.39.2. Внутренняя граница					
576	367537.51	1271687.46	616	367066.34	1272101.35
577	367552.43	1271704.34	617	367054.00	1272085.04
578	367566.87	1271722.75	618	367039.35	1272061.95
579	367582.72	1271747.29	619	367026.13	1272036.06
580	367596.06	1271773.04	620	367017.57	1272015.74
581	367604.59	1271792.84	621	367009.19	1271990.09
582	367613.49	1271819.64	622	367008.50	1271987.67
583	367614.48	1271823.11	623	367003.30	1271964.66

Сектор 4.39					
Допустимая абсолютная высота от 130.0 м до 135.0 м					
№ п/п	МСК-12 зона 1		№ п/п	МСК-12 зона 1	
	Х	У		Х	У
	М	М		М	М
584	367619.68	1271846.12	624	366999.62	1271941.64
585	367623.36	1271869.14	625	366997.81	1271917.07
586	367625.36	1271898.41	626	366997.76	1271894.80
587	367625.06	1271918.95	627	366999.50	1271870.23
588	367623.06	1271944.14	628	367004.01	1271842.39
589	367617.82	1271973.99	629	367009.19	1271820.69
590	367612.70	1271993.78	630	367017.57	1271795.04
591	367604.25	1272018.85	631	367026.53	1271773.87
592	367591.60	1272047.07	632	367036.65	1271753.60
593	367581.00	1272066.33	633	367052.15	1271728.50
594	367567.44	1272087.24	634	367064.59	1271711.56
595	367548.66	1272111.01	635	367080.49	1271692.76
596	367533.49	1272127.33	636	367100.59	1271672.93
597	367514.48	1272144.90	637	367117.57	1271658.51
598	367492.07	1272162.09	638	367139.61	1271642.66
599	367473.71	1272174.18	639	367159.89	1271630.60
600	367448.91	1272187.69	640	367180.65	1271619.99
601	367419.53	1272200.11	641	367207.86	1271609.04
602	367398.37	1272207.04	642	367227.48	1271602.98
603	367374.46	1272212.97	643	367252.06	1271597.10
604	367346.59	1272217.29	644	367282.07	1271592.85
605	367324.35	1272219.07	645	367302.48	1271591.61
606	367297.37	1272219.02	646	367328.93	1271591.90
607	367274.46	1272217.05	647	367359.68	1271595.20
608	367252.06	1272213.68	648	367381.27	1271599.34
609	367223.40	1272206.70	649	367405.34	1271605.77
610	367192.92	1272195.96	650	367433.75	1271616.29
611	367174.07	1272187.69	651	367453.97	1271625.67
612	367149.27	1272174.18	652	367476.55	1271638.32
613	367127.39	1272159.57	653	367499.82	1271654.32
614	367110.29	1272146.43	654	367517.00	1271668.05
615	367088.71	1272126.57	576	367537.51	1271687.46
Контур 4.39.3					
655	370174.18	1271054.02	711	370374.18	1271981.23
656	370177.94	1271105.37	712	370345.52	1271992.05
657	370172.98	1271105.52	713	370320.04	1271999.80
658	370146.37	1271107.55	714	370287.77	1272007.63
659	370114.34	1271112.06	715	370259.46	1272012.44
660	370088.06	1271117.84	716	370228.27	1272015.96
661	370052.13	1271128.26	717	370193.88	1272017.28
662	370023.93	1271139.08	718	370164.18	1272016.61
663	369998.97	1271150.54	719	370135.05	1272013.99
664	369971.72	1271165.43	720	370104.62	1272009.50
665	369949.98	1271179.23	721	370071.44	1272002.05
666	369922.67	1271199.30	722	370043.77	1271994.22

Сектор 4.39					
Допустимая абсолютная высота от 130.0 м до 135.0 м					
№ п/п	МСК-12 зона 1		№ п/п	МСК-12 зона 1	
	Х	У		Х	У
	м	м		м	м
667	369901.82	1271217.18	723	370012.05	1271982.60
668	369879.26	1271239.14	724	369985.48	1271971.18
669	369861.69	1271259.06	725	369954.98	1271955.32
670	369840.08	1271286.84	726	369929.42	1271939.95
671	369823.94	1271311.50	727	369902.73	1271921.23
672	369810.63	1271334.81	728	369880.17	1271903.40
673	369797.23	1271362.74	729	369852.56	1271878.07
674	369787.13	1271387.81	730	369833.80	1271858.48
675	369776.73	1271420.14	731	369811.60	1271832.04
676	369770.43	1271446.08	732	369794.33	1271808.51
677	369764.83	1271477.93	733	369776.83	1271781.06
678	369762.20	1271504.71	734	369762.89	1271755.88
679	369760.96	1271534.17	735	369748.22	1271724.63
680	369761.95	1271562.20	736	369738.28	1271699.39
681	369765.00	1271594.40	737	369727.65	1271666.37
682	369770.20	1271623.89	738	369724.73	1271655.62
683	369777.11	1271652.27	739	369717.96	1271624.63
684	369787.13	1271683.25	740	369713.25	1271595.34
685	369796.69	1271707.10	741	369710.99	1271571.67
686	369810.63	1271736.25	742	369709.56	1271541.06
687	369823.94	1271759.56	743	369710.06	1271514.43
688	369843.96	1271789.62	744	369712.59	1271481.33
689	369861.00	1271811.16	745	369716.76	1271452.91
690	369879.26	1271831.92	746	369723.05	1271422.17
691	369899.73	1271851.96	747	369732.43	1271389.05
692	369920.61	1271870.11	748	369742.24	1271361.01
693	369944.39	1271887.91	749	369753.73	1271334.12
694	369968.05	1271903.45	750	369767.40	1271306.56
695	369996.51	1271919.27	751	369784.74	1271277.31
696	370020.86	1271930.68	752	369800.74	1271253.41
697	370049.72	1271941.95	753	369821.60	1271226.84
698	370074.88	1271949.81	754	369840.67	1271205.10
699	370110.53	1271958.29	755	369865.18	1271180.99
700	370137.44	1271962.42	756	369887.69	1271161.43
701	370165.15	1271965.15	757	369913.74	1271141.82
702	370193.32	1271965.84	758	369937.67	1271125.88
703	370225.54	1271964.57	759	369970.29	1271107.46
704	370256.46	1271960.93	760	369994.72	1271095.66
705	370281.79	1271956.31	761	370026.73	1271082.72
706	370311.89	1271948.69	762	370054.44	1271073.57
707	370338.00	1271940.16	763	370085.96	1271065.40
708	370369.45	1271927.37	764	370114.21	1271059.92
709	370371.38	1271926.49	765	370148.47	1271055.64
710	370390.74	1271974.29	655	370174.18	1271054.02

Сектор 4.40					
Допустимая абсолютная высота от 135.0 м до 140.0 м					
№ п/п	МСК-12 зона 1		№ п/п	МСК-12 зона 1	
	Х	У		Х	У
	м	м		м	м
Контур 4.40.1. Внешняя граница					
1	367605.72	1271610.19	47	366998.71	1272180.86
2	367624.27	1271629.92	48	366979.48	1272157.40
3	367643.50	1271653.38	49	366957.33	1272124.97
4	367665.65	1271685.81	50	366943.95	1272102.03
5	367679.03	1271708.75	51	366929.70	1272072.52
6	367693.28	1271738.26	52	366920.04	1272048.53
7	367702.94	1271762.25	53	366910.28	1272018.37
8	367712.70	1271792.41	54	366908.24	1272010.98
9	367715.34	1271802.15	55	366901.54	1271980.10
10	367722.57	1271836.84	56	366897.45	1271953.54
11	367726.10	1271862.61	57	366896.88	1271948.17
12	367728.15	1271894.18	58	366894.83	1271916.60
13	367728.00	1271920.57	59	366894.98	1271890.21
14	367725.83	1271950.83	60	366897.15	1271859.95
15	367722.10	1271976.53	61	366900.88	1271834.25
16	367716.25	1272004.98	62	366906.73	1271805.80
17	367707.94	1272033.81	63	366915.04	1271776.97
18	367698.90	1272059.25	64	366924.08	1271751.53
19	367684.36	1272091.56	65	366938.62	1271719.22
20	367672.06	1272114.48	66	366950.92	1271696.30
21	367655.16	1272141.23	67	366967.82	1271669.55
22	367639.53	1272162.49	68	366983.45	1271648.29
23	367619.99	1272185.69	69	367002.99	1271625.09
24	367601.87	1272204.29	70	367021.11	1271606.49
25	367580.41	1272223.87	71	367042.57	1271586.91
26	367556.75	1272242.31	72	367066.23	1271568.47
27	367534.48	1272257.57	73	367088.50	1271553.21
28	367503.71	1272275.17	74	367119.27	1271535.61
29	367480.29	1272286.49	75	367142.69	1271524.29
30	367450.91	1272298.19	76	367172.07	1271512.59
31	367425.76	1272306.20	77	367197.22	1271504.58
32	367396.31	1272313.49	78	367226.67	1271497.29
33	367370.72	1272317.89	79	367252.26	1271492.89
34	367341.86	1272321.12	80	367281.12	1271489.66
35	367311.87	1272322.12	81	367311.11	1271488.66
36	367284.88	1272321.38	82	367338.10	1271489.40
37	367249.65	1272317.54	83	367373.33	1271493.24
38	367224.05	1272312.92	84	367398.93	1271497.86
39	367193.40	1272305.12	85	367429.58	1271505.66
40	367168.35	1272296.82	86	367454.63	1271513.96
41	367140.24	1272285.41	87	367482.74	1271525.37
42	367110.91	1272270.64	88	367512.07	1271540.14
43	367087.48	1272256.92	89	367535.50	1271553.86

Сектор 4.40					
Допустимая абсолютная высота от 135.0 м до 140.0 м					
№ п/п	МСК-12 зона 1		№ п/п	МСК-12 зона 1	
	Х	У		Х	У
	м	м		м	м
44	367063.26	1272240.12	90	367559.72	1271570.66
45	367042.57	1272223.87	91	367580.41	1271586.91
46	367017.26	1272200.59	1	367605.72	1271610.19
Контур 4.40.1. Внутренняя граница					
92	367570.47	1271647.67	136	367035.85	1272145.17
93	367587.13	1271665.61	137	367018.68	1272123.98
94	367604.30	1271686.80	138	367004.81	1272103.77
95	367618.17	1271707.01	139	366991.19	1272081.25
96	367631.79	1271729.53	140	366978.13	1272054.81
97	367644.85	1271755.97	141	366968.81	1272032.17
98	367654.17	1271778.61	142	366959.74	1272004.24
99	367663.24	1271806.54	143	366958.12	1271998.41
100	367667.38	1271822.67	144	366952.53	1271972.95
101	367672.91	1271851.71	145	366948.54	1271947.58
102	367675.60	1271875.66	146	366947.38	1271935.12
103	367676.88	1271901.75	147	366946.10	1271909.03
104	367675.60	1271935.12	148	366947.38	1271875.66
105	367672.91	1271959.07	149	366950.07	1271851.71
106	367667.38	1271988.11	150	366955.60	1271822.67
107	367661.26	1272010.83	151	366961.72	1271799.95
108	367652.44	1272036.83	152	366970.54	1271773.95
109	367642.05	1272060.79	153	366980.93	1271749.99
110	367631.21	1272082.31	154	366991.77	1271728.47
111	367614.46	1272109.57	155	367008.52	1271701.21
112	367600.12	1272129.40	156	367022.86	1271681.38
113	367581.97	1272151.06	157	367041.01	1271659.72
114	367564.72	1272168.64	158	367058.26	1271642.14
115	367545.17	1272186.31	159	367077.81	1271624.47
116	367519.85	1272205.46	160	367103.13	1271605.32
117	367500.13	1272218.30	161	367122.85	1271592.48
118	367474.23	1272232.53	162	367148.75	1271578.25
119	367452.28	1272242.49	163	367170.70	1271568.29
120	367427.87	1272251.77	164	367195.11	1271559.01
121	367395.73	1272260.86	165	367227.25	1271549.92
122	367372.12	1272265.71	166	367250.86	1271545.07
123	367342.80	1272269.42	167	367280.18	1271541.36
124	367319.30	1272270.62	168	367303.68	1271540.16
125	367291.84	1272270.27	169	367331.14	1271540.51
126	367265.85	1272267.80	170	367357.13	1271542.98
127	367242.03	1272264.13	171	367380.95	1271546.65
128	367210.93	1272256.62	172	367412.05	1271554.16
129	367188.86	1272249.56	173	367434.12	1271561.22
130	367162.48	1272239.01	174	367460.50	1271571.77
131	367141.30	1272228.62	175	367481.68	1271582.16

Сектор 4.40					
Допустимая абсолютная высота от 135.0 м до 140.0 м					
№ п/п	МСК-12 зона 1		№ п/п	МСК-12 зона 1	
	Х	У		Х	У
	м	м		м	м
132	367117.49	1272215.04	176	367505.49	1271595.74
133	367094.18	1272199.01	177	367528.80	1271611.77
134	367075.03	1272183.96	178	367547.95	1271626.82
135	367052.51	1272163.11	92	367570.47	1271647.67
Контур 4.40.2					
179	375832.34	1268247.41	452	376159.24	1271840.30
180	375886.21	1268302.58	453	376184.36	1271766.79
181	375943.28	1268364.00	454	376205.31	1271699.40
182	376009.66	1268439.09	455	376231.80	1271606.32
183	376058.97	1268497.55	456	376249.75	1271535.41
184	376111.69	1268563.30	457	376267.80	1271455.69
185	376165.03	1268632.71	458	376281.78	1271386.97
186	376213.65	1268699.23	459	376294.86	1271312.07
187	376267.15	1268776.63	460	376308.52	1271221.49
188	376309.72	1268840.92	461	376317.61	1271146.12
189	376354.28	1268911.95	462	376325.65	1271061.52
190	376405.41	1268998.14	463	376330.76	1270988.55
191	376442.90	1269064.82	464	376333.92	1270915.35
192	376480.24	1269135.17	465	376335.79	1270826.97
193	376518.72	1269211.28	466	376335.18	1270752.74
194	376554.73	1269286.90	467	376331.90	1270657.01
195	376593.19	1269373.54	468	376327.48	1270585.31
196	376623.33	1269445.29	469	376320.26	1270503.92
197	376652.94	1269520.88	470	376311.70	1270426.70
198	376688.20	1269618.06	471	376301.95	1270356.81
199	376712.55	1269690.32	472	376286.29	1270261.31
200	376735.22	1269763.31	473	376272.35	1270189.51
201	376738.53	1269774.50	474	376254.73	1270109.68
202	376762.58	1269858.68	475	376238.12	1270041.56
203	376783.29	1269938.42	476	376218.07	1269968.22
204	376804.55	1270030.09	477	376204.71	1269922.43
205	376820.46	1270105.53	478	376183.85	1269855.48
206	376835.74	1270187.97	479	376159.24	1269783.54
207	376851.55	1270286.94	480	376127.56	1269697.59
208	376861.86	1270362.73	481	376099.22	1269627.15
209	376871.14	1270446.48	482	376065.51	1269549.15
210	376878.99	1270533.68	483	376034.84	1269482.74
211	376884.39	1270615.88	484	376002.34	1269417.07
212	376888.09	1270709.91	485	375961.40	1269338.73
213	376889.59	1270787.00	486	375925.11	1269273.97
214	376889.15	1270870.84	487	375876.11	1269191.66
215	376886.14	1270971.02	488	375837.70	1269130.96
216	376882.06	1271047.40	489	375792.16	1269063.11
217	376875.49	1271131.41	490	375747.46	1268999.58

Сектор 4.40					
Допустимая абсолютная высота от 135.0 м до 140.0 м					
№ п/п	МСК-12 зона 1		№ п/п	МСК-12 зона 1	
	Х	У		Х	У
	м	м		м	м
218	376866.85	1271218.53	491	375705.25	1268943.02
219	376856.76	1271300.29	492	375645.52	1268866.88
220	376842.78	1271393.35	493	375598.71	1268810.67
221	376829.80	1271469.35	494	375544.82	1268749.21
222	376813.66	1271551.63	495	375497.43	1268697.52
223	376791.93	1271649.47	496	375444.53	1268642.91
224	376773.61	1271723.73	497	375379.28	1268578.62
225	376751.41	1271805.02	498	375323.65	1268526.95
226	376726.61	1271888.98	499	375259.93	1268470.73
227	376701.37	1271967.40	500	375203.90	1268423.70
228	376670.20	1272056.19	501	375146.54	1268378.12
229	376643.21	1272128.42	502	375076.13	1268324.66
230	376611.94	1272206.21	503	375015.72	1268281.52
231	376572.25	1272298.24	504	374936.35	1268227.90
232	376540.35	1272367.76	505	374875.74	1268189.34
233	376503.31	1272443.45	506	374805.65	1268147.34
234	376463.21	1272521.27	507	374738.15	1268108.88
235	376423.73	1272593.58	508	374675.88	1268075.68
236	376376.47	1272674.95	509	374589.41	1268032.22
237	376336.43	1272740.84	510	374523.12	1268001.29
238	376291.13	1272811.40	511	374448.19	1267968.62
239	376234.91	1272894.36	512	374383.31	1267942.02
240	376190.54	1272956.67	513	374312.19	1267915.13
241	376139.97	1273024.08	514	374225.78	1267884.75
242	376086.01	1273093.01	515	374153.44	1267861.69
243	376033.67	1273156.64	516	374071.85	1267837.94
244	375972.00	1273227.71	517	374001.13	1267819.25
245	375920.32	1273284.93	518	373929.82	1267802.43
246	375862.61	1273345.75	519	373843.35	1267784.03
247	375791.83	1273416.71	520	373770.32	1267770.72
248	375736.58	1273469.60	521	373675.67	1267756.00
249	375674.28	1273526.34	522	373604.42	1267746.92
250	375608.35	1273583.94	523	373523.11	1267738.75
251	375545.02	1273636.63	524	373445.66	1267732.69
252	375471.12	1273694.89	525	373375.18	1267729.17
253	375409.63	1273741.42	526	373278.44	1267726.66
254	375341.55	1273790.34	527	373205.29	1267726.90
255	375258.73	1273846.79	528	373123.58	1267729.25
256	375194.54	1273888.38	529	373053.55	1267732.80
257	375122.71	1273932.44	530	372977.75	1267738.75
258	375047.16	1273976.67	531	372886.62	1267748.05
259	374975.08	1274016.56	532	372811.35	1267757.99
260	374891.57	1274059.94	533	372727.41	1267771.24
261	374822.46	1274094.12	534	372655.46	1267784.43

Сектор 4.40					
Допустимая абсолютная высота от 135.0 м до 140.0 м					
№ п/п	МСК-12 зона 1		№ п/п	МСК-12 зона 1	
	X	Y		X	Y
	м	м		м	м
262	374746.41	1274129.42	535	372583.78	1267799.58
263	374654.48	1274169.35	536	372497.71	1267819.75
264	374583.63	1274198.18	537	372425.96	1267838.80
265	374504.82	1274228.00	538	372334.05	1267865.78
266	374422.32	1274257.29	539	372265.71	1267887.90
267	374344.04	1274282.96	540	372188.67	1267915.13
268	374253.88	1274309.93	541	372116.01	1267942.63
269	374179.59	1274330.55	542	372050.74	1267969.45
270	374098.27	1274350.98	543	371962.13	1268008.37
271	374000.49	1274372.97	544	371896.05	1268039.73
272	373925.50	1274388.02	545	371823.12	1268076.64
273	373842.49	1274402.54	546	371761.26	1268109.68
274	373755.96	1274415.85	547	371695.21	1268147.34
275	373674.26	1274426.40	548	371616.71	1268194.55
276	373580.65	1274436.00	549	371552.84	1268235.59
277	373503.80	1274442.34	550	371482.53	1268283.32
278	373420.10	1274447.16	551	371423.05	1268325.89
279	373319.93	1274450.44	552	371364.63	1268370.12
280	373243.45	1274451.17	553	371295.35	1268425.02
281	373159.19	1274449.88	554	371238.54	1268472.80
282	373071.70	1274446.74	555	371166.86	1268536.35
283	372989.46	1274441.80	556	371114.44	1268585.46
284	372895.71	1274433.68	557	371056.33	1268642.91
285	372819.04	1274425.51	558	371002.29	1268698.72
286	372735.92	1274414.57	559	370954.65	1268750.78
287	372636.91	1274399.02	560	370891.05	1268823.72
288	372561.64	1274385.40	561	370844.61	1268880.23
289	372479.12	1274368.35	562	370794.33	1268944.69
290	372393.77	1274348.87	563	370752.43	1269000.92
291	372313.92	1274328.60	564	370708.70	1269063.11
292	372223.34	1274303.07	565	370657.78	1269139.26
293	372149.57	1274280.67	566	370617.45	1269203.59
294	372069.96	1274254.34	567	370574.16	1269276.71
295	371975.62	1274220.52	568	370538.47	1269340.56
296	371904.24	1274193.04	569	370504.44	1269405.45
297	371826.37	1274160.83	570	370465.12	1269484.62
298	371746.18	1274125.69	571	370434.07	1269552.04
299	371671.54	1274090.83	572	370396.27	1269640.06
300	371587.36	1274048.77	573	370369.75	1269706.82
301	371519.09	1274012.95	574	370341.62	1269783.54
302	371445.83	1273972.17	575	370316.50	1269857.05
303	371359.49	1273921.27	576	370295.55	1269924.44
304	371294.52	1273880.90	577	370269.06	1270017.52
305	371224.07	1273834.67	578	370251.11	1270088.43

Сектор 4.40					
Допустимая абсолютная высота от 135.0 м до 140.0 м					
№ п/п	МСК-12 зона I		№ п/п	МСК-12 зона I	
	X	Y		X	Y
	м	м		м	м
306	371151.89	1273785.13	579	370233.06	1270168.15
307	371085.10	1273736.90	580	370219.08	1270236.87
308	371010.29	1273679.81	581	370206.00	1270311.77
309	370949.94	1273631.83	582	370192.34	1270402.35
310	370885.62	1273578.04	583	370183.25	1270477.72
311	370810.35	1273511.86	584	370177.58	1270535.80
312	370754.10	1273460.04	585	370171.31	1270615.04
313	370693.56	1273401.42	586	370167.76	1270685.07
314	370631.93	1273339.24	587	370165.18	1270782.41
315	370575.37	1273279.35	588	370165.38	1270854.98
316	370512.58	1273209.25	589	370167.68	1270936.67
317	370462.29	1273150.81	590	370171.31	1271008.80
318	370409.19	1273085.93	591	370174.60	1271054.05
319	370347.66	1273006.82	592	370174.18	1271054.02
320	370302.11	1272945.37	593	370171.09	1271053.80
321	370256.24	1272880.25	594	370133.10	1271053.47
322	370208.52	1272809.56	595	370104.03	1271055.10
323	370163.32	1272739.06	596	370079.43	1271057.84
324	370115.22	1272659.47	597	370038.55	1271065.21
325	370076.31	1272592.12	598	370005.02	1271074.20
326	370038.97	1272523.78	599	369979.39	1271082.58
327	370018.50	1272484.57	600	369945.75	1271096.29
328	369979.11	1272406.38	601	369926.67	1271105.23
329	369943.82	1272331.94	602	369893.82	1271123.44
330	369905.77	1272245.88	603	369874.46	1271135.60
331	369876.00	1272174.75	604	369843.20	1271158.39
332	369845.54	1272096.64	605	369816.18	1271181.26
333	369811.47	1272002.38	606	369799.31	1271197.36
334	369787.14	1271929.87	607	369769.99	1271229.38
335	369763.69	1271853.95	608	369746.88	1271259.56
336	369785.65	1271879.48	609	369733.26	1271279.45
337	369802.23	1271896.83	610	369714.49	1271311.60
338	369831.03	1271922.95	611	369702.96	1271334.11
339	369849.06	1271937.59	612	369687.62	1271370.35
340	369879.58	1271959.04	613	369679.00	1271394.81
341	369903.46	1271973.69	614	369669.29	1271429.59
342	369933.71	1271989.64	615	369666.35	1271442.93
343	369956.56	1272000.05	616	369659.12	1271399.77
344	369990.86	1272013.02	617	369645.55	1271310.76
345	370032.32	1272025.05	618	369635.61	1271232.81
346	370067.78	1272032.09	619	369626.09	1271139.31
347	370092.32	1272035.67	620	369619.71	1271060.85
348	370127.97	1272038.28	621	369615.00	1270977.50
349	370152.88	1272038.77	622	369611.88	1270879.93

Сектор 4.40					
Допустимая абсолютная высота от 135.0 м до 140.0 м					
№ п/п	МСК-12 зона 1		№ п/п	МСК-12 зона 1	
	X	Y		X	Y
	м	м		м	м
350	370190.66	1272036.82	623	369611.19	1270802.83
351	370212.29	1272034.53	624	369612.48	1270720.32
352	370246.64	1272028.66	625	369615.61	1270633.19
353	370272.33	1272022.66	626	369620.55	1270550.95
354	370304.06	1272013.15	627	369628.67	1270457.20
355	370341.88	1271998.74	628	369636.84	1270380.53
356	370378.78	1271980.90	629	369647.78	1270297.41
357	370390.74	1271974.29	630	369663.33	1270198.40
358	370392.07	1271973.56	631	369676.95	1270123.13
359	370420.83	1272041.53	632	369694.00	1270040.61
360	370454.07	1272115.77	633	369713.48	1269955.26
361	370485.27	1272180.50	634	369733.75	1269875.41
362	370529.15	1272265.92	635	369759.28	1269784.83
363	370563.66	1272328.76	636	369781.68	1269711.06
364	370604.87	1272399.30	637	369808.01	1269631.45
365	370626.81	1272435.54	638	369841.83	1269537.11
366	370664.20	1272494.47	639	369869.31	1269465.73
367	370709.77	1272562.28	640	369901.52	1269387.86
368	370754.28	1272625.48	641	369936.66	1269307.67
369	370798.17	1272684.15	642	369971.52	1269233.03
370	370856.29	1272758.12	643	370013.58	1269148.85
371	370904.78	1272816.23	644	370049.40	1269080.58
372	370958.75	1272877.66	645	370090.18	1269007.32
373	371005.96	1272929.01	646	370141.08	1268920.98
374	371058.71	1272983.34	647	370181.45	1268856.01
375	371122.96	1273046.53	648	370227.68	1268785.56
376	371178.44	1273098.00	649	370277.22	1268713.38
377	371243.32	1273155.17	650	370325.45	1268646.59
378	371301.55	1273203.89	651	370382.54	1268571.78
379	371358.73	1273249.14	652	370430.52	1268511.43
380	371426.41	1273300.42	653	370484.31	1268447.11
381	371485.14	1273342.32	654	370550.49	1268371.84
382	371564.51	1273395.94	655	370602.31	1268315.59
383	371625.12	1273434.50	656	370660.93	1268255.05
384	371695.21	1273476.50	657	370723.11	1268193.42
385	371762.71	1273514.96	658	370783.00	1268136.86
386	371824.98	1273548.16	659	370853.10	1268074.07
387	371911.45	1273591.62	660	370911.54	1268023.78
388	371977.74	1273622.55	661	370976.42	1267970.68
389	372052.67	1273655.22	662	371055.53	1267909.15
390	372117.55	1273681.82	663	371116.98	1267863.60
391	372188.67	1273708.71	664	371185.90	1267815.12
392	372275.08	1273739.09	665	371258.53	1267766.23
393	372347.42	1273762.15	666	371327.97	1267721.89

Сектор 4.40					
Допустимая абсолютная высота от 135.0 м до 140.0 м					
№ п/п	МСК-12 зона 1		№ п/п	МСК-12 зона 1	
	Х	У		Х	У
	м	м		м	м
394	372429.01	1273785.90	667	371408.58	1267673.35
395	372499.73	1273804.59	668	371475.41	1267634.90
396	372571.04	1273821.41	669	371549.10	1267594.90
397	372657.51	1273839.81	670	371638.34	1267549.28
398	372730.54	1273853.12	671	371707.23	1267516.05
399	372825.19	1273867.84	672	371784.02	1267481.34
400	372896.44	1273876.92	673	371864.52	1267446.94
401	372977.75	1273885.09	674	371941.03	1267416.39
402	373055.20	1273891.15	675	372029.32	1267383.82
403	373125.68	1273894.67	676	372102.17	1267358.57
404	373222.42	1273897.18	677	372182.04	1267333.08
405	373295.57	1273896.94	678	372278.25	1267304.99
406	373377.28	1273894.59	679	372352.15	1267285.26
407	373447.31	1273891.04	680	372434.08	1267265.56
408	373523.11	1273885.09	681	372519.60	1267246.85
409	373614.24	1273875.79	682	372600.48	1267231.18
410	373689.51	1273865.85	683	372693.31	1267215.72
411	373773.45	1273852.60	684	372769.60	1267204.58
412	373845.40	1273839.41	685	372852.84	1267194.50
413	373917.08	1273824.26	686	372952.60	1267184.94
414	374003.15	1273804.09	687	373028.89	1267179.41
415	374074.90	1273785.04	688	373113.06	1267175.41
416	374166.81	1273758.06	689	373200.58	1267173.05
417	374235.15	1273735.94	690	373282.96	1267172.82
418	374312.19	1273708.71	691	373377.04	1267175.03
419	374384.85	1273681.21	692	373454.07	1267178.37
420	374450.12	1273654.39	693	373537.71	1267184.08
421	374538.73	1273615.47	694	373637.51	1267193.38
422	374604.81	1273584.11	695	373713.48	1267202.24
423	374677.74	1273547.20	696	373796.91	1267214.08
424	374739.60	1273514.16	697	373883.32	1267228.16
425	374805.65	1273476.50	698	373964.28	1267243.37
426	374884.15	1273429.29	699	374056.28	1267263.17
427	374948.02	1273388.25	700	374131.32	1267280.89
428	375018.33	1273340.52	701	374212.42	1267302.17
429	375077.81	1273297.95	702	374308.70	1267330.00
430	375136.23	1273253.72	703	374381.66	1267352.94
431	375205.51	1273198.82	704	374461.40	1267380.21
432	375262.32	1273151.04	705	374543.64	1267410.23
433	375334.00	1273087.49	706	374620.32	1267440.34
434	375386.42	1273038.38	707	374706.97	1267477.03
435	375444.53	1272980.93	708	374777.36	1267508.50
436	375498.57	1272925.12	709	374853.04	1267544.59
437	375546.21	1272873.06	710	374942.40	1267589.98

Сектор 4.40					
Допустимая абсолютная высота от 135.0 м до 140.0 м					
№ п/п	МСК-12 зона 1		№ п/п	МСК-12 зона 1	
	X	Y		X	Y
	м	м		м	м
438	375609.81	1272800.12	711	375009.77	1267626.18
439	375656.25	1272743.61	712	375082.99	1267667.90
440	375706.53	1272679.15	713	375158.14	1267712.81
441	375748.43	1272622.92	714	375227.82	1267756.75
442	375792.16	1272560.73	715	375306.07	1267809.03
443	375843.08	1272484.58	716	375369.32	1267853.13
444	375883.41	1272420.25	717	375436.89	1267902.77
445	375926.70	1272347.13	718	375516.16	1267964.09
446	375962.39	1272283.28	719	375575.56	1268012.28
447	375996.42	1272218.39	720	375639.66	1268066.98
448	376035.74	1272139.22	721	375705.07	1268125.17
449	376066.79	1272071.80	722	375765.28	1268181.40
450	376104.59	1271983.78	179	375832.34	1268247.41
451	376131.11	1271917.02	-	-	-

Сектор 4.41					
Допустимая абсолютная высота от 155.0 м до 156.36 м					
№ п/п	МСК-12 зона 1		№ п/п	МСК-12 зона 1	
	X	Y		X	Y
	м	м		м	м
1	367699.19	1271450.37	44	367846.43	1272105.47
2	367733.23	1271485.65	45	367856.89	1272074.59
3	367760.89	1271518.76	46	367866.33	1272040.84
4	367789.40	1271558.17	47	367873.04	1272008.94
5	367814.37	1271598.92	48	367878.45	1271974.32
6	367827.53	1271623.49	49	367881.22	1271943.34
7	367845.55	1271661.96	50	367882.63	1271906.83
8	367861.03	1271701.50	51	367881.77	1271876.15
9	367875.34	1271747.50	52	367878.27	1271834.97
10	367880.54	1271768.03	53	367873.34	1271803.48
11	367889.83	1271815.26	54	367865.97	1271768.47
12	367895.06	1271857.29	55	367861.07	1271750.01
13	367897.72	1271905.39	56	367849.83	1271714.86
14	367896.70	1271953.61	57	367838.86	1271686.14
15	367893.01	1271994.78	58	367823.53	1271652.58
16	367889.24	1272020.84	59	367809.26	1271625.35
17	367882.01	1272058.05	60	367791.07	1271595.45
18	367873.68	1272091.05	61	367773.55	1271569.68
19	367861.81	1272128.86	62	367754.45	1271545.06
20	367850.99	1272157.60	63	367728.63	1271515.27
21	367834.58	1272195.03	64	367706.13	1271492.70
22	367823.16	1272217.70	65	367679.60	1271468.71
23	367799.06	1272259.63	66	367653.27	1271447.93

Сектор 4.41					
Допустимая абсолютная высота от 155.0 м до 156.36 м					
№ п/п	МСК-12 зона 1		№ п/п	МСК-12 зона 1	
	Х	У		Х	У
	м	м		м	м
24	367771.05	1272300.61	67	367625.40	1271428.27
25	367745.41	1272332.99	68	367596.82	1271410.72
26	367724.91	1272356.12	69	367566.81	1271394.52
27	367693.21	1272387.98	70	367536.37	1271380.45
28	367673.55	1272405.53	71	367506.06	1271368.44
29	367636.81	1272435.00	72	367474.20	1271357.94
30	367627.31	1272441.75	73	367440.85	1271349.15
31	367625.60	1272442.97	74	367409.98	1271342.82
32	367600.62	1272397.86	75	367414.65	1271291.44
33	367613.05	1272390.42	76	367415.49	1271291.65
34	367640.94	1272371.81	77	367432.33	1271296.21
35	367668.26	1272351.38	78	367480.50	1271312.30
36	367693.78	1272329.62	79	367515.46	1271326.79
37	367718.46	1272306.08	80	367545.50	1271341.11
38	367741.25	1272281.48	81	367577.00	1271358.34
39	367762.03	1272256.36	82	367609.36	1271378.43
40	367781.86	1272229.30	83	367643.37	1271402.63
41	367800.54	1272200.31	84	367666.66	1271421.28
42	367818.33	1272168.62	1	367699.19	1271450.37
43	367832.48	1272139.24	-	-	-

Сектор 4.42					
Допустимая абсолютная высота от 140.0 м до 145.0 м					
№ п/п	МСК-12 зона 1		№ п/п	МСК-12 зона 1	
	Х	У		Х	У
	м	м		м	м
Контур 4.42.1. Внешняя граница					
1	376195.25	1267827.12	153	370240.61	1273731.29
2	376258.55	1267890.80	154	370181.92	1273669.60
3	376317.17	1267952.34	155	370122.24	1273603.95
4	376376.86	1268017.92	156	370063.24	1273536.54
5	376436.03	1268085.44	157	370008.54	1273471.29
6	376490.67	1268150.54	158	369953.10	1273402.02
7	376546.13	1268219.74	159	369898.45	1273331.04
8	376600.94	1268290.85	160	369847.95	1273262.48
9	376651.39	1268359.25	161	369796.98	1273189.86
10	376702.39	1268431.80	162	369746.89	1273115.59
11	376752.63	1268506.20	163	369700.80	1273044.00
12	376798.68	1268577.64	164	369654.48	1272968.33
13	376845.02	1268653.24	165	369609.15	1272891.06
14	376890.49	1268730.66	166	369567.65	1272816.72
15	376931.97	1268804.84	167	369526.17	1272738.28
16	376973.48	1268883.21	168	369485.79	1272658.32

Сектор 4.42					
Допустимая абсолютная высота от 140.0 м до 145.0 м					
№ п/п	МСК-12 зона 1		№ п/п	МСК-12 зона 1	
	X	Y		X	Y
	м	м		м	м
17	377013.99	1268963.33	169	369449.03	1272581.52
18	377050.73	1269039.97	170	369412.56	1272500.63
19	377087.23	1269120.79	171	369377.28	1272418.29
20	377122.64	1269203.29	172	369345.42	1272339.33
21	377154.50	1269282.09	173	369311.62	1272249.52
22	377185.85	1269365.04	174	369280.69	1272162.10
23	377215.25	1269447.41	175	369251.96	1272074.61
24	377241.33	1269525.50	176	369223.46	1271979.97
25	377265.16	1269602.24	177	369218.87	1271964.05
26	377269.68	1269617.54	178	369196.68	1271883.93
27	377294.37	1269703.65	179	369176.41	1271804.00
28	377316.08	1269785.98	180	369154.48	1271708.64
29	377336.75	1269872.26	181	369137.37	1271627.28
30	377355.98	1269959.76	182	369122.15	1271546.24
31	377372.48	1270043.29	183	369105.91	1271447.44
32	377387.69	1270130.70	184	369093.96	1271364.99
33	377401.39	1270219.23	185	369083.62	1271280.47
34	377412.61	1270303.63	186	369073.02	1271172.97
35	377422.30	1270391.82	187	369066.07	1271082.67
36	377430.41	1270481.04	188	369061.33	1270993.75
37	377436.31	1270565.98	189	369060.51	1270971.87
38	377440.44	1270654.61	190	369057.96	1270882.13
39	377442.94	1270744.15	191	369057.35	1270797.14
40	377443.50	1270829.30	192	369058.74	1270708.47
41	377442.05	1270918.01	193	369061.83	1270618.74
42	377438.92	1271007.54	194	369066.55	1270533.88
43	377434.13	1271092.55	195	369073.50	1270445.48
44	377427.12	1271181.00	196	369082.22	1270356.12
45	377418.37	1271270.15	197	369092.27	1270271.72
46	377408.25	1271354.69	198	369104.75	1270183.93
47	377395.70	1271442.52	199	369119.07	1270095.30
48	377381.38	1271530.95	200	369134.39	1270011.70
49	377365.97	1271614.69	201	369152.37	1269924.86
50	377347.93	1271701.56	202	369172.22	1269837.30
51	377328.08	1271788.92	203	369192.76	1269754.83
52	377307.44	1271871.52	204	369216.15	1269669.29
53	377283.98	1271957.09	205	369241.46	1269583.15
54	377258.68	1272043.03	206	369267.14	1269502.13
55	377232.90	1272124.18	207	369295.86	1269418.23
56	377204.12	1272208.10	208	369326.53	1269333.85
57	377173.47	1272292.28	209	369357.25	1269254.60
58	377142.65	1272371.65	210	369391.17	1269172.67
59	377108.65	1272453.60	211	369427.08	1269090.38
60	377072.78	1272535.69	212	369462.71	1269013.22

Сектор 4.42					
Допустимая абсолютная высота от 140.0 м до 145.0 м					
№ п/п	МСК-12 зона 1		№ п/п	МСК-12 зона 1	
	Х	У		Х	У
	М	М		М	М
61	377037.03	1272612.96	213	369501.72	1268933.58
62	376997.95	1272692.62	214	369542.72	1268853.71
63	376957.00	1272772.29	215	369583.13	1268778.94
64	376916.47	1272847.17	216	369627.06	1268701.90
65	376872.47	1272924.22	217	369672.99	1268624.76
66	376826.59	1273001.16	218	369718.02	1268552.68
67	376781.44	1273073.35	219	369766.70	1268478.55
68	376732.69	1273147.48	220	369817.38	1268404.45
69	376682.07	1273221.39	221	369866.85	1268335.33
70	376632.48	1273290.60	222	369920.08	1268264.41
71	376579.17	1273361.52	223	369975.33	1268193.64
72	376524.01	1273432.11	224	370029.03	1268127.76
73	376470.17	1273498.07	225	370086.61	1268060.33
74	376412.51	1273565.51	226	370146.19	1267993.16
75	376353.03	1273632.49	227	370203.93	1267930.78
76	376295.15	1273694.94	228	370265.63	1267867.10
77	376233.37	1273758.62	229	370329.31	1267803.80
78	376169.80	1273821.74	230	370390.85	1267745.18
79	376108.11	1273880.43	231	370456.43	1267685.49
80	376042.46	1273940.11	232	370523.95	1267626.32
81	375975.05	1273999.11	233	370589.05	1267571.68
82	375909.80	1274053.81	234	370658.25	1267516.22
83	375840.53	1274109.25	235	370729.36	1267461.41
84	375769.55	1274163.90	236	370797.76	1267410.96
85	375700.99	1274214.40	237	370870.31	1267359.96
86	375628.37	1274265.37	238	370944.71	1267309.72
87	375554.10	1274315.46	239	371016.15	1267263.67
88	375482.51	1274361.55	240	371091.75	1267217.33
89	375406.84	1274407.87	241	371169.17	1267171.86
90	375329.57	1274453.20	242	371243.35	1267130.38
91	375255.23	1274494.70	243	371321.72	1267088.87
92	375176.79	1274536.18	244	371401.84	1267048.36
93	375096.83	1274576.56	245	371478.48	1267011.62
94	375020.03	1274613.32	246	371559.30	1266975.12
95	374939.14	1274649.79	247	371641.80	1266939.71
96	374856.80	1274685.07	248	371720.60	1266907.85
97	374777.84	1274716.93	249	371803.55	1266876.50
98	374694.83	1274748.25	250	371888.11	1266846.34
99	374610.44	1274778.29	251	371968.76	1266819.50
100	374529.63	1274805.13	252	372053.51	1266793.41
101	374444.81	1274831.17	253	372139.80	1266768.63
102	374358.70	1274855.86	254	372221.97	1266746.90
103	374276.37	1274877.57	255	372308.20	1266726.19
104	374190.09	1274898.24	256	372395.87	1266706.87

Сектор 4.42					
Допустимая абсолютная высота от 140.0 м до 145.0 м					
№ п/п	МСК-12 зона 1		№ п/п	МСК-12 зона 1	
	X	Y		X	Y
	м	м		м	м
105	374102.59	1274917.47	257	372479.25	1266690.34
106	374019.06	1274933.97	258	372566.60	1266675.09
107	373931.65	1274949.18	259	372655.32	1266661.31
108	373843.12	1274962.88	260	372739.56	1266650.05
109	373758.72	1274974.10	261	372827.70	1266640.31
110	373670.53	1274983.79	262	372917.11	1266632.13
111	373581.31	1274991.90	263	373001.90	1266626.19
112	373496.37	1274997.80	264	373090.48	1266622.00
113	373407.74	1275001.93	265	373180.22	1266619.45
114	373318.20	1275004.43	266	373265.21	1266618.84
115	373233.05	1275004.99	267	373353.88	1266620.23
116	373144.34	1275003.54	268	373443.61	1266623.32
117	373054.81	1275000.41	269	373528.47	1266628.04
118	372969.80	1274995.62	270	373616.87	1266634.99
119	372881.35	1274988.61	271	373706.23	1266643.71
120	372792.20	1274979.86	272	373790.63	1266653.76
121	372707.66	1274969.74	273	373878.42	1266666.24
122	372619.83	1274957.19	274	373967.05	1266680.56
123	372531.40	1274942.87	275	374050.65	1266695.88
124	372447.66	1274927.46	276	374137.49	1266713.86
125	372360.79	1274909.42	277	374225.05	1266733.71
126	372273.43	1274889.57	278	374307.52	1266754.25
127	372190.83	1274868.93	279	374393.06	1266777.64
128	372105.26	1274845.47	280	374479.20	1266802.95
129	372019.32	1274820.17	281	374560.22	1266828.63
130	371938.17	1274794.39	282	374644.12	1266857.35
131	371854.25	1274765.61	283	374728.50	1266888.02
132	371770.07	1274734.96	284	374807.75	1266918.74
133	371690.70	1274704.14	285	374889.68	1266952.66
134	371608.75	1274670.14	286	374971.97	1266988.57
135	371526.66	1274634.27	287	375049.13	1267024.20
136	371449.39	1274598.52	288	375128.77	1267063.21
137	371369.73	1274559.44	289	375208.64	1267104.21
138	371290.06	1274518.49	290	375283.41	1267144.62
139	371215.18	1274477.96	291	375360.45	1267188.55
140	371138.13	1274433.96	292	375437.59	1267234.48
141	371061.19	1274388.08	293	375509.67	1267279.51
142	370989.00	1274342.93	294	375583.80	1267328.19
143	370914.87	1274294.18	295	375657.90	1267378.87
144	370840.96	1274243.56	296	375727.02	1267428.34
145	370771.75	1274193.97	297	375797.94	1267481.57
146	370700.83	1274140.66	298	375868.71	1267536.82
147	370630.24	1274085.50	299	375934.59	1267590.52
148	370564.28	1274031.66	300	376002.02	1267648.10

Сектор 4.42					
Допустимая абсолютная высота от 140.0 м до 145.0 м					
№ п/п	МСК-12 зона 1		№ п/п	МСК-12 зона 1	
	X	Y		X	Y
	м	м		м	м
149	370496.84	1273974.00	301	376069.19	1267707.68
150	370429.86	1273914.52	302	376131.57	1267765.42
151	370367.41	1273856.64	1	376195.25	1267827.12
152	370303.73	1273794.86	-	-	-
Контур 4.42.1. Внутренняя граница					
303	375832.34	1268247.41	443	370347.66	1273006.82
304	375886.21	1268302.58	444	370302.11	1272945.37
305	375943.28	1268364.00	445	370256.24	1272880.25
306	376009.66	1268439.09	446	370208.52	1272809.56
307	376058.97	1268497.55	447	370163.32	1272739.06
308	376111.69	1268563.30	448	370115.22	1272659.47
309	376165.03	1268632.71	449	370076.31	1272592.12
310	376213.65	1268699.23	450	370038.97	1272523.78
311	376267.15	1268776.63	451	370018.50	1272484.57
312	376309.72	1268840.92	452	369979.11	1272406.38
313	376354.28	1268911.95	453	369943.82	1272331.94
314	376405.41	1268998.14	454	369905.77	1272245.88
315	376442.90	1269064.82	455	369876.00	1272174.75
316	376480.24	1269135.17	456	369845.54	1272096.64
317	376518.72	1269211.28	457	369811.47	1272002.38
318	376554.73	1269286.90	458	369787.14	1271929.87
319	376593.19	1269373.54	459	369763.69	1271853.95
320	376623.33	1269445.29	460	369759.75	1271849.12
321	376652.94	1269520.88	461	369734.11	1271812.89
322	376688.20	1269618.06	462	369719.83	1271789.18
323	376712.55	1269690.32	463	369703.59	1271758.06
324	376735.22	1269763.31	464	369688.21	1271722.45
325	376738.53	1269774.50	465	369674.13	1271680.15
326	376762.58	1269858.68	466	369669.28	1271661.70
327	376783.29	1269938.42	467	369664.02	1271636.72
328	376804.55	1270030.09	468	369658.30	1271599.03
329	376820.46	1270105.53	469	369656.10	1271567.56
330	376835.74	1270187.97	470	369655.50	1271535.53
331	376851.55	1270286.94	471	369658.46	1271491.15
332	376861.86	1270362.73	472	369662.69	1271461.62
333	376871.14	1270446.48	473	369666.35	1271442.93
334	376878.99	1270533.68	474	369659.12	1271399.77
335	376884.39	1270615.88	475	369645.55	1271310.76
336	376888.09	1270709.91	476	369635.61	1271232.81
337	376889.59	1270787.00	477	369626.09	1271139.31
338	376889.15	1270870.84	478	369619.71	1271060.85
339	376886.14	1270971.02	479	369615.00	1270977.50
340	376882.06	1271047.40	480	369611.88	1270879.93
341	376875.49	1271131.41	481	369611.19	1270802.83

Сектор 4.42					
Допустимая абсолютная высота от 140.0 м до 145.0 м					
№ п/п	МСК-12 зона 1		№ п/п	МСК-12 зона 1	
	X	Y		X	Y
	м	м		м	м
342	376866.85	1271218.53	482	369612.48	1270720.32
343	376856.76	1271300.29	483	369615.61	1270633.19
344	376842.78	1271393.35	484	369620.55	1270550.95
345	376829.80	1271469.35	485	369628.67	1270457.20
346	376813.66	1271551.63	486	369636.84	1270380.53
347	376791.93	1271649.47	487	369647.78	1270297.41
348	376773.61	1271723.73	488	369663.33	1270198.40
349	376751.41	1271805.02	489	369676.95	1270123.13
350	376726.61	1271888.98	490	369694.00	1270040.61
351	376701.37	1271967.40	491	369713.48	1269955.26
352	376670.20	1272056.19	492	369733.75	1269875.41
353	376643.21	1272128.42	493	369759.28	1269784.83
354	376611.94	1272206.21	494	369781.68	1269711.06
355	376572.25	1272298.24	495	369808.01	1269631.45
356	376540.35	1272367.76	496	369841.83	1269537.11
357	376503.31	1272443.45	497	369869.31	1269465.73
358	376463.21	1272521.27	498	369901.52	1269387.86
359	376423.73	1272593.58	499	369936.66	1269307.67
360	376376.47	1272674.95	500	369971.52	1269233.03
361	376336.43	1272740.84	501	370013.58	1269148.85
362	376291.13	1272811.40	502	370049.40	1269080.58
363	376234.91	1272894.36	503	370090.18	1269007.32
364	376190.54	1272956.67	504	370141.08	1268920.98
365	376139.97	1273024.08	505	370181.45	1268856.01
366	376086.01	1273093.01	506	370227.68	1268785.56
367	376033.67	1273156.64	507	370277.22	1268713.38
368	375972.00	1273227.71	508	370325.45	1268646.59
369	375920.32	1273284.93	509	370382.54	1268571.78
370	375862.61	1273345.75	510	370430.52	1268511.43
371	375791.83	1273416.71	511	370484.31	1268447.11
372	375736.58	1273469.60	512	370550.49	1268371.84
373	375674.28	1273526.34	513	370602.31	1268315.59
374	375608.35	1273583.94	514	370660.93	1268255.05
375	375545.02	1273636.63	515	370723.11	1268193.42
376	375471.12	1273694.89	516	370783.00	1268136.86
377	375409.63	1273741.42	517	370853.10	1268074.07
378	375341.55	1273790.34	518	370911.54	1268023.78
379	375258.73	1273846.79	519	370976.42	1267970.68
380	375194.54	1273888.38	520	371055.53	1267909.15
381	375122.71	1273932.44	521	371116.98	1267863.60
382	375047.16	1273976.67	522	371185.90	1267815.12
383	374975.08	1274016.56	523	371258.53	1267766.23
384	374891.57	1274059.94	524	371327.97	1267721.89
385	374822.46	1274094.12	525	371408.58	1267673.35

Сектор 4.42					
Допустимая абсолютная высота от 140.0 м до 145.0 м					
№ п/п	МСК-12 зона 1		№ п/п	МСК-12 зона 1	
	X	Y		X	Y
	м	м		м	м
386	374746.41	1274129.42	526	371475.41	1267634.90
387	374654.48	1274169.35	527	371549.10	1267594.90
388	374583.63	1274198.18	528	371638.34	1267549.28
389	374504.82	1274228.00	529	371707.23	1267516.05
390	374422.32	1274257.29	530	371784.02	1267481.34
391	374344.04	1274282.96	531	371864.52	1267446.94
392	374253.88	1274309.93	532	371941.03	1267416.39
393	374179.59	1274330.55	533	372029.32	1267383.82
394	374098.27	1274350.98	534	372102.17	1267358.57
395	374000.49	1274372.97	535	372182.04	1267333.08
396	373925.50	1274388.02	536	372278.25	1267304.99
397	373842.49	1274402.54	537	372352.15	1267285.26
398	373755.96	1274415.85	538	372434.08	1267265.56
399	373674.26	1274426.40	539	372519.60	1267246.85
400	373580.65	1274436.00	540	372600.48	1267231.18
401	373503.80	1274442.34	541	372693.31	1267215.72
402	373420.10	1274447.16	542	372769.60	1267204.58
403	373319.93	1274450.44	543	372852.84	1267194.50
404	373243.45	1274451.17	544	372952.60	1267184.94
405	373159.19	1274449.88	545	373028.89	1267179.41
406	373071.70	1274446.74	546	373113.06	1267175.41
407	372989.46	1274441.80	547	373200.58	1267173.05
408	372895.71	1274433.68	548	373282.96	1267172.82
409	372819.04	1274425.51	549	373377.04	1267175.03
410	372735.92	1274414.57	550	373454.07	1267178.37
411	372636.91	1274399.02	551	373537.71	1267184.08
412	372561.64	1274385.40	552	373637.51	1267193.38
413	372479.12	1274368.35	553	373713.48	1267202.24
414	372393.77	1274348.87	554	373796.91	1267214.08
415	372313.92	1274328.60	555	373883.32	1267228.16
416	372223.34	1274303.07	556	373964.28	1267243.37
417	372149.57	1274280.67	557	374056.28	1267263.17
418	372069.96	1274254.34	558	374131.32	1267280.89
419	371975.62	1274220.52	559	374212.42	1267302.17
420	371904.24	1274193.04	560	374308.70	1267330.00
421	371826.37	1274160.83	561	374381.66	1267352.94
422	371746.18	1274125.69	562	374461.40	1267380.21
423	371671.54	1274090.83	563	374543.64	1267410.23
424	371587.36	1274048.77	564	374620.32	1267440.34
425	371519.09	1274012.95	565	374706.97	1267477.03
426	371445.83	1273972.17	566	374777.36	1267508.50
427	371359.49	1273921.27	567	374853.04	1267544.59
428	371294.52	1273880.90	568	374942.40	1267589.98
429	371224.07	1273834.67	569	375009.77	1267626.18

Сектор 4.42					
Допустимая абсолютная высота от 140.0 м до 145.0 м					
№ п/п	МСК-12 зона 1		№ п/п	МСК-12 зона 1	
	Х	У		Х	У
	м	м		м	м
430	371151.89	1273785.13	570	375082.99	1267667.90
431	371085.10	1273736.90	571	375158.14	1267712.81
432	371010.29	1273679.81	572	375227.82	1267756.75
433	370949.94	1273631.83	573	375306.07	1267809.03
434	370885.62	1273578.04	574	375369.32	1267853.13
435	370810.35	1273511.86	575	375436.89	1267902.77
436	370754.10	1273460.04	576	375516.16	1267964.09
437	370693.56	1273401.42	577	375575.56	1268012.28
438	370631.93	1273339.24	578	375639.66	1268066.98
439	370575.37	1273279.35	579	375705.07	1268125.17
440	370512.58	1273209.25	580	375765.28	1268181.40
441	370462.29	1273150.81	303	375832.34	1268247.41
442	370409.19	1273085.93	-	-	-
Контур 4.42.2. Внешняя граница					
581	367636.54	1271568.48	632	366967.01	1272222.58
582	367655.97	1271588.20	633	366943.20	1272194.52
583	367679.78	1271616.26	634	366926.47	1272171.88
584	367696.51	1271638.90	635	366909.20	1272144.96
585	367713.78	1271665.82	636	366895.13	1272119.62
586	367727.85	1271691.16	637	366880.79	1272089.07
587	367742.19	1271721.71	638	366871.20	1272064.72
588	367751.78	1271746.06	639	366860.82	1272032.48
589	367762.16	1271778.30	640	366858.00	1272022.10
590	367765.31	1271789.98	641	366850.74	1271988.26
591	367771.23	1271817.05	642	366846.36	1271959.52
592	367775.97	1271845.91	643	366844.55	1271938.62
593	367778.43	1271872.16	644	366843.24	1271909.40
594	367779.74	1271901.38	645	366843.92	1271882.02
595	367779.06	1271928.76	646	366846.36	1271851.26
596	367776.62	1271959.52	647	366851.55	1271818.16
597	367771.43	1271992.62	648	366857.67	1271789.98
598	367765.31	1272020.80	649	366866.47	1271759.97
599	367756.51	1272050.81	650	366876.50	1271732.01
600	367746.48	1272078.77	651	366887.63	1271706.64
601	367735.35	1272104.14	652	366900.76	1271680.50
602	367722.22	1272130.28	653	366914.19	1271657.81
603	367708.79	1272152.97	654	366930.31	1271633.41
604	367692.67	1272177.37	655	366946.95	1271611.65
605	367676.03	1272199.13	656	366967.01	1271588.20
606	367655.97	1272222.58	657	366990.66	1271564.47
607	367632.32	1272246.31	658	367012.18	1271545.27
608	367610.80	1272265.51	659	367036.94	1271526.17
609	367586.04	1272284.61	660	367061.49	1271509.44
610	367561.49	1272301.34	661	367085.40	1271495.45

Сектор 4.42					
Допустимая абсолютная высота от 140.0 м до 145.0 м					
№ п/п	МСК-12 зона 1		№ п/п	МСК-12 зона 1	
	Х	У		Х	У
	м	м		м	м
611	367537.58	1272315.33	662	367111.39	1271482.03
612	367511.59	1272328.75	663	367135.59	1271471.57
613	367487.39	1272339.21	664	367162.98	1271461.30
614	367460.00	1272349.48	665	367189.23	1271453.48
615	367433.75	1272357.30	666	367219.24	1271446.30
616	367403.74	1272364.48	667	367252.32	1271441.00
617	367370.66	1272369.78	668	367281.02	1271438.11
618	367341.96	1272372.67	669	367312.27	1271437.21
619	367310.71	1272373.57	670	367341.96	1271438.11
620	367281.02	1272372.67	671	367369.54	1271440.85
621	367253.44	1272369.93	672	367398.45	1271445.26
622	367224.53	1272365.52	673	367424.18	1271451.03
623	367198.80	1272359.75	674	367452.37	1271458.82
624	367170.61	1272351.96	675	367478.20	1271467.93
625	367144.78	1272342.85	676	367506.71	1271479.76
626	367116.27	1272331.02	677	367532.68	1271492.79
627	367090.30	1272317.99	678	367558.09	1271507.31
628	367064.89	1272303.47	679	367586.04	1271526.17
629	367036.94	1272284.61	680	367609.77	1271544.41
630	367013.21	1272266.37	581	367636.54	1271568.48
631	366986.44	1272242.30	-	-	-
Контур 4.42.2. Внутренняя граница					
681	367605.72	1271610.19	727	366998.71	1272180.86
682	367624.27	1271629.92	728	366979.48	1272157.40
683	367643.50	1271653.38	729	366957.33	1272124.97
684	367665.65	1271685.81	730	366943.95	1272102.03
685	367679.03	1271708.75	731	366929.70	1272072.52
686	367693.28	1271738.26	732	366920.04	1272048.53
687	367702.94	1271762.25	733	366910.28	1272018.37
688	367712.70	1271792.41	734	366908.24	1272010.98
689	367715.34	1271802.15	735	366901.54	1271980.10
690	367722.57	1271836.84	736	366897.45	1271953.54
691	367726.10	1271862.61	737	366896.88	1271948.17
692	367728.15	1271894.18	738	366894.83	1271916.60
693	367728.00	1271920.57	739	366894.98	1271890.21
694	367725.83	1271950.83	740	366897.15	1271859.95
695	367722.10	1271976.53	741	366900.88	1271834.25
696	367716.25	1272004.98	742	366906.73	1271805.80
697	367707.94	1272033.81	743	366915.04	1271776.97
698	367698.90	1272059.25	744	366924.08	1271751.53
699	367684.36	1272091.56	745	366938.62	1271719.22
700	367672.06	1272114.48	746	366950.92	1271696.30
701	367655.16	1272141.23	747	366967.82	1271669.55
702	367639.53	1272162.49	748	366983.45	1271648.29

Сектор 4.42					
Допустимая абсолютная высота от 140.0 м до 145.0 м					
№ п/п	МСК-12 зона 1		№ п/п	МСК-12 зона 1	
	Х	У		Х	У
	м	м		м	м
703	367619.99	1272185.69	749	367002.99	1271625.09
704	367601.87	1272204.29	750	367021.11	1271606.49
705	367580.41	1272223.87	751	367042.57	1271586.91
706	367556.75	1272242.31	752	367066.23	1271568.47
707	367534.48	1272257.57	753	367088.50	1271553.21
708	367503.71	1272275.17	754	367119.27	1271535.61
709	367480.29	1272286.49	755	367142.69	1271524.29
710	367450.91	1272298.19	756	367172.07	1271512.59
711	367425.76	1272306.20	757	367197.22	1271504.58
712	367396.31	1272313.49	758	367226.67	1271497.29
713	367370.72	1272317.89	759	367252.26	1271492.89
714	367341.86	1272321.12	760	367281.12	1271489.66
715	367311.87	1272322.12	761	367311.11	1271488.66
716	367284.88	1272321.38	762	367338.10	1271489.40
717	367249.65	1272317.54	763	367373.33	1271493.24
718	367224.05	1272312.92	764	367398.93	1271497.86
719	367193.40	1272305.12	765	367429.58	1271505.66
720	367168.35	1272296.82	766	367454.63	1271513.96
721	367140.24	1272285.41	767	367482.74	1271525.37
722	367110.91	1272270.64	768	367512.07	1271540.14
723	367087.48	1272256.92	769	367535.50	1271553.86
724	367063.26	1272240.12	770	367559.72	1271570.66
725	367042.57	1272223.87	771	367580.41	1271586.91
726	367017.26	1272200.59	681	367605.72	1271610.19

Сектор 4.43					
Допустимая абсолютная высота от 145.0 м до 150.0 м					
№ п/п	МСК-12 зона 1		№ п/п	МСК-12 зона 1	
	Х	У		Х	У
	м	м		м	м
Контур 4.43.1. Внешняя граница					
1	376594.26	1267442.79	153	369806.84	1274079.22
2	376664.19	1267513.52	154	369742.22	1274009.68
3	376729.48	1267582.41	155	369667.00	1273925.03
4	376799.22	1267659.40	156	369608.48	1273856.55
5	376864.57	1267734.38	157	369548.35	1273783.09
6	376925.40	1267807.23	158	369478.59	1273693.88
7	376990.16	1267888.45	159	369424.49	1273621.86
8	377050.67	1267967.38	160	369369.10	1273544.77
9	377106.81	1268043.91	161	369305.08	1273451.36
10	377166.35	1268129.04	162	369255.61	1273376.08
11	377221.79	1268211.62	163	369205.16	1273295.67
12	377273.01	1268291.52	164	369147.13	1273198.42

Сектор 4.43					
Допустимая абсолютная высота от 145.0 м до 150.0 м					
№ п/п	МСК-12 зона 1		№ п/п	МСК-12 зона 1	
	Х	У		Х	У
	м	м		м	м
13	377327.08	1268380.21	165	369102.48	1273120.19
14	377377.22	1268466.11	166	369057.19	1273036.76
15	377423.33	1268549.07	167	369005.38	1272936.06
16	377471.72	1268640.99	168	368965.73	1272855.18
17	377516.37	1268729.86	169	368925.76	1272769.08
18	377557.18	1268815.56	170	368880.38	1272665.32
19	377599.71	1268910.33	171	368845.89	1272582.11
20	377638.69	1269001.83	172	368813.46	1272499.11
21	377674.03	1269089.92	173	368779.57	1272406.81
22	377709.70	1269184.91	174	368749.72	1272321.00
23	377741.80	1269275.44	175	368721.32	1272233.48
24	377769.91	1269360.06	176	368691.14	1272132.98
25	377794.93	1269440.64	177	368682.54	1272102.99
26	377818.32	1269520.85	178	368658.76	1272016.12
27	377842.10	1269607.72	179	368635.63	1271924.05
28	377865.23	1269699.79	180	368610.49	1271813.63
29	377890.37	1269810.21	181	368592.20	1271725.43
30	377908.66	1269898.41	182	368574.90	1271632.09
31	377925.96	1269991.75	183	368556.75	1271520.31
32	377944.11	1270103.53	184	368543.28	1271425.36
33	377956.82	1270192.71	185	368531.70	1271328.42
34	377968.23	1270286.95	186	368520.26	1271209.88
35	377979.33	1270399.65	187	368512.92	1271111.56
36	377986.42	1270489.45	188	368507.93	1271016.50
37	377991.88	1270584.22	189	368506.55	1270978.90
38	377995.88	1270697.39	190	368503.99	1270879.47
39	377997.32	1270787.46	191	368503.56	1270784.56
40	377996.82	1270882.39	192	368505.43	1270680.70
41	377993.71	1270995.59	193	368509.12	1270581.31
42	377989.49	1271085.57	194	368514.64	1270486.55
43	377983.03	1271180.28	195	368523.03	1270383.02
44	377972.82	1271293.06	196	368532.95	1270284.05
45	377962.96	1271382.59	197	368544.42	1270189.83
46	377950.56	1271476.71	198	368559.29	1270087.03
47	377933.29	1271588.63	199	368575.41	1269988.88
48	377917.82	1271677.37	200	368592.76	1269895.57
49	377899.55	1271770.52	201	368614.06	1269793.90
50	377875.28	1271881.14	202	368636.31	1269696.96
51	377854.27	1271968.73	203	368659.49	1269604.92
52	377830.18	1272060.55	204	368687.13	1269504.79
53	377799.01	1272169.43	205	368715.42	1269409.43
54	377772.55	1272255.52	206	368744.34	1269319.03
55	377742.74	1272345.65	207	368778.21	1269220.84
56	377704.80	1272452.36	208	368812.44	1269127.45

Сектор 4.43					
Допустимая абсолютная высота от 145.0 м до 150.0 м					
№ п/п	МСК-12 зона 1		№ п/п	МСК-12 зона 1	
	Х	У		Х	У
	м	м		м	м
57	377672.98	1272536.62	209	368846.97	1269039.04
58	377637.57	1272624.70	210	368886.94	1268943.16
59	377593.01	1272728.81	211	368926.96	1268852.11
60	377555.96	1272810.91	212	368966.98	1268766.04
61	377515.09	1272896.60	213	369012.89	1268672.86
62	377464.08	1272997.70	214	369058.55	1268584.50
63	377421.95	1273077.32	215	369103.89	1268501.12
64	377375.78	1273160.26	216	369155.57	1268411.01
65	377318.51	1273257.96	217	369206.68	1268325.69
66	377271.47	1273334.78	218	369257.17	1268245.31
67	377220.18	1273414.66	219	369314.40	1268158.63
68	377156.90	1273508.57	220	369370.78	1268076.68
69	377105.12	1273582.28	221	369426.21	1267999.64
70	377048.92	1273658.79	222	369488.77	1267916.72
71	376979.87	1273748.54	223	369550.18	1267838.47
72	376923.56	1273818.85	224	369610.34	1267765.07
73	376862.67	1273891.68	225	369677.99	1267686.23
74	376788.11	1273976.92	226	369744.18	1267612.00
75	376727.51	1274043.56	227	369808.84	1267542.51
76	376662.16	1274112.42	228	369881.30	1267468.09
77	376582.40	1274192.81	229	369952.03	1267398.16
78	376517.73	1274255.51	230	370020.92	1267332.87
79	376448.19	1274320.13	231	370097.91	1267263.13
80	376363.54	1274395.35	232	370172.89	1267197.78
81	376295.06	1274453.87	233	370245.74	1267136.95
82	376221.60	1274514.00	234	370326.96	1267072.19
83	376132.39	1274583.76	235	370405.89	1267011.68
84	376060.37	1274637.86	236	370482.42	1266955.54
85	375983.28	1274693.25	237	370567.55	1266896.00
86	375889.87	1274757.27	238	370650.13	1266840.56
87	375814.59	1274806.74	239	370730.03	1266789.34
88	375734.18	1274857.19	240	370818.72	1266735.27
89	375636.93	1274915.22	241	370904.62	1266685.13
90	375558.70	1274959.87	242	370987.58	1266639.02
91	375475.27	1275005.16	243	371079.50	1266590.63
92	375374.57	1275056.97	244	371168.37	1266545.98
93	375293.69	1275096.62	245	371254.07	1266505.17
94	375207.59	1275136.59	246	371348.84	1266462.64
95	375103.83	1275181.97	247	371440.34	1266423.66
96	375020.62	1275216.46	248	371528.43	1266388.32
97	374932.18	1275250.94	249	371625.68	1266351.82
98	374825.78	1275289.72	250	371719.46	1266318.66
99	374740.56	1275318.92	251	371809.59	1266288.92
100	374650.13	1275347.78	252	371908.94	1266258.60

Сектор 4.43					
Допустимая абсолютная высота от 145.0 м до 150.0 м					
№ п/п	МСК-12 зона I		№ п/п	МСК-12 зона I	
	X	Y		X	Y
	м	м		м	м
101	374541.50	1275379.81	253	372004.61	1266231.40
102	374454.63	1275403.59	254	372096.43	1266207.37
103	374362.56	1275426.72	255	372197.49	1266183.36
104	374252.14	1275451.86	256	372294.68	1266162.21
105	374163.94	1275470.15	257	372387.83	1266144.00
106	374070.60	1275487.45	258	372490.20	1266126.38
107	373958.82	1275505.60	259	372588.53	1266111.37
108	373869.64	1275518.31	260	372682.64	1266099.05
109	373775.40	1275529.72	261	372785.91	1266087.89
110	373662.70	1275540.82	262	372884.98	1266079.09
111	373572.90	1275547.91	263	372979.68	1266072.69
112	373478.13	1275553.37	264	373083.45	1266068.04
113	373364.96	1275557.37	265	373182.88	1266065.48
114	373274.89	1275558.81	266	373277.79	1266065.05
115	373179.96	1275558.31	267	373381.65	1266066.92
116	373066.76	1275555.20	268	373481.04	1266070.61
117	372976.78	1275550.98	269	373575.80	1266076.13
118	372882.07	1275544.52	270	373679.33	1266084.52
119	372769.29	1275534.31	271	373778.30	1266094.44
120	372679.76	1275524.45	272	373872.52	1266105.91
121	372585.64	1275512.05	273	373975.32	1266120.78
122	372473.72	1275494.78	274	374073.47	1266136.90
123	372384.98	1275479.31	275	374166.78	1266154.25
124	372291.83	1275461.04	276	374268.45	1266175.55
125	372181.21	1275436.77	277	374365.39	1266197.80
126	372093.62	1275415.76	278	374457.43	1266220.98
127	372001.80	1275391.67	279	374557.56	1266248.62
128	371892.92	1275360.50	280	374652.92	1266276.91
129	371806.83	1275334.04	281	374743.32	1266305.83
130	371716.70	1275304.23	282	374841.51	1266339.70
131	371609.99	1275266.29	283	374934.90	1266373.93
132	371525.73	1275234.47	284	375023.31	1266408.46
133	371437.65	1275199.06	285	375119.19	1266448.43
134	371333.54	1275154.50	286	375210.24	1266488.45
135	371251.44	1275117.45	287	375296.31	1266528.47
136	371165.75	1275076.58	288	375389.49	1266574.38
137	371064.65	1275025.57	289	375477.85	1266620.04
138	370985.03	1274983.44	290	375561.23	1266665.38
139	370902.09	1274937.27	291	375651.34	1266717.06
140	370804.39	1274880.00	292	375736.66	1266768.17
141	370727.57	1274832.96	293	375817.04	1266818.66
142	370647.69	1274781.67	294	375903.72	1266875.89
143	370553.78	1274718.39	295	375985.67	1266932.27
144	370480.07	1274666.61	296	376062.71	1266987.70

Сектор 4.43					
Допустимая абсолютная высота от 145.0 м до 150.0 м					
№ п/п	МСК-12 зона 1		№ п/п	МСК-12 зона 1	
	Х	У		Х	У
	м	м		м	м
145	370403.56	1274610.41	297	376145.63	1267050.26
146	370313.81	1274541.36	298	376223.88	1267111.67
147	370243.50	1274485.05	299	376297.28	1267171.83
148	370170.67	1274424.16	300	376376.12	1267239.48
149	370085.43	1274349.60	301	376450.35	1267305.67
150	370018.79	1274289.00	302	376519.84	1267370.33
151	369949.93	1274223.65	1	376594.26	1267442.79
152	369869.54	1274143.89	-	-	-
Контур 4.43.1. Внутренняя граница					
303	376195.25	1267827.12	455	370240.61	1273731.29
304	376258.55	1267890.80	456	370181.92	1273669.60
305	376317.17	1267952.34	457	370122.24	1273603.95
306	376376.86	1268017.92	458	370063.24	1273536.54
307	376436.03	1268085.44	459	370008.54	1273471.29
308	376490.67	1268150.54	460	369953.10	1273402.02
309	376546.13	1268219.74	461	369898.45	1273331.04
310	376600.94	1268290.85	462	369847.95	1273262.48
311	376651.39	1268359.25	463	369796.98	1273189.86
312	376702.39	1268431.80	464	369746.89	1273115.59
313	376752.63	1268506.20	465	369700.80	1273044.00
314	376798.68	1268577.64	466	369654.48	1272968.33
315	376845.02	1268653.24	467	369609.15	1272891.06
316	376890.49	1268730.66	468	369567.65	1272816.72
317	376931.97	1268804.84	469	369526.17	1272738.28
318	376973.48	1268883.21	470	369485.79	1272658.32
319	377013.99	1268963.33	471	369449.03	1272581.52
320	377050.73	1269039.97	472	369412.56	1272500.63
321	377087.23	1269120.79	473	369377.28	1272418.29
322	377122.64	1269203.29	474	369345.42	1272339.33
323	377154.50	1269282.09	475	369311.62	1272249.52
324	377185.85	1269365.04	476	369280.69	1272162.10
325	377215.25	1269447.41	477	369251.96	1272074.61
326	377241.33	1269525.50	478	369223.46	1271979.97
327	377265.16	1269602.24	479	369218.87	1271964.05
328	377269.68	1269617.54	480	369196.68	1271883.93
329	377294.37	1269703.65	481	369176.41	1271804.00
330	377316.08	1269785.98	482	369154.48	1271708.64
331	377336.75	1269872.26	483	369137.37	1271627.28
332	377355.98	1269959.76	484	369122.15	1271546.24
333	377372.48	1270043.29	485	369105.91	1271447.44
334	377387.69	1270130.70	486	369093.96	1271364.99
335	377401.39	1270219.23	487	369083.62	1271280.47
336	377412.61	1270303.63	488	369073.02	1271172.97
337	377422.30	1270391.82	489	369066.07	1271082.67

Сектор 4.43					
Допустимая абсолютная высота от 145.0 м до 150.0 м					
№ п/п	МСК-12 зона 1		№ п/п	МСК-12 зона 1	
	X	Y		X	Y
	м	м		м	м
338	377430.41	1270481.04	490	369061.33	1270993.75
339	377436.31	1270565.98	491	369060.51	1270971.87
340	377440.44	1270654.61	492	369057.96	1270882.13
341	377442.94	1270744.15	493	369057.35	1270797.14
342	377443.50	1270829.30	494	369058.74	1270708.47
343	377442.05	1270918.01	495	369061.83	1270618.74
344	377438.92	1271007.54	496	369066.55	1270533.88
345	377434.13	1271092.55	497	369073.50	1270445.48
346	377427.12	1271181.00	498	369082.22	1270356.12
347	377418.37	1271270.15	499	369092.27	1270271.72
348	377408.25	1271354.69	500	369104.75	1270183.93
349	377395.70	1271442.52	501	369119.07	1270095.30
350	377381.38	1271530.95	502	369134.39	1270011.70
351	377365.97	1271614.69	503	369152.37	1269924.86
352	377347.93	1271701.56	504	369172.22	1269837.30
353	377328.08	1271788.92	505	369192.76	1269754.83
354	377307.44	1271871.52	506	369216.15	1269669.29
355	377283.98	1271957.09	507	369241.46	1269583.15
356	377258.68	1272043.03	508	369267.14	1269502.13
357	377232.90	1272124.18	509	369295.86	1269418.23
358	377204.12	1272208.10	510	369326.53	1269333.85
359	377173.47	1272292.28	511	369357.25	1269254.60
360	377142.65	1272371.65	512	369391.17	1269172.67
361	377108.65	1272453.60	513	369427.08	1269090.38
362	377072.78	1272535.69	514	369462.71	1269013.22
363	377037.03	1272612.96	515	369501.72	1268933.58
364	376997.95	1272692.62	516	369542.72	1268853.71
365	376957.00	1272772.29	517	369583.13	1268778.94
366	376916.47	1272847.17	518	369627.06	1268701.90
367	376872.47	1272924.22	519	369672.99	1268624.76
368	376826.59	1273001.16	520	369718.02	1268552.68
369	376781.44	1273073.35	521	369766.70	1268478.55
370	376732.69	1273147.48	522	369817.38	1268404.45
371	376682.07	1273221.39	523	369866.85	1268335.33
372	376632.48	1273290.60	524	369920.08	1268264.41
373	376579.17	1273361.52	525	369975.33	1268193.64
374	376524.01	1273432.11	526	370029.03	1268127.76
375	376470.17	1273498.07	527	370086.61	1268060.33
376	376412.51	1273565.51	528	370146.19	1267993.16
377	376353.03	1273632.49	529	370203.93	1267930.78
378	376295.15	1273694.94	530	370265.63	1267867.10
379	376233.37	1273758.62	531	370329.31	1267803.80
380	376169.80	1273821.74	532	370390.85	1267745.18
381	376108.11	1273880.43	533	370456.43	1267685.49

Сектор 4.43					
Допустимая абсолютная высота от 145.0 м до 150.0 м					
№ п/п	МСК-12 зона 1		№ п/п	МСК-12 зона 1	
	Х	У		Х	У
	м	м		м	м
382	376042.46	1273940.11	534	370523.95	1267626.32
383	375975.05	1273999.11	535	370589.05	1267571.68
384	375909.80	1274053.81	536	370658.25	1267516.22
385	375840.53	1274109.25	537	370729.36	1267461.41
386	375769.55	1274163.90	538	370797.76	1267410.96
387	375700.99	1274214.40	539	370870.31	1267359.96
388	375628.37	1274265.37	540	370944.71	1267309.72
389	375554.10	1274315.46	541	371016.15	1267263.67
390	375482.51	1274361.55	542	371091.75	1267217.33
391	375406.84	1274407.87	543	371169.17	1267171.86
392	375329.57	1274453.20	544	371243.35	1267130.38
393	375255.23	1274494.70	545	371321.72	1267088.87
394	375176.79	1274536.18	546	371401.84	1267048.36
395	375096.83	1274576.56	547	371478.48	1267011.62
396	375020.03	1274613.32	548	371559.30	1266975.12
397	374939.14	1274649.79	549	371641.80	1266939.71
398	374856.80	1274685.07	550	371720.60	1266907.85
399	374777.84	1274716.93	551	371803.55	1266876.50
400	374694.83	1274748.25	552	371888.11	1266846.34
401	374610.44	1274778.29	553	371968.76	1266819.50
402	374529.63	1274805.13	554	372053.51	1266793.41
403	374444.81	1274831.17	555	372139.80	1266768.63
404	374358.70	1274855.86	556	372221.97	1266746.90
405	374276.37	1274877.57	557	372308.20	1266726.19
406	374190.09	1274898.24	558	372395.87	1266706.87
407	374102.59	1274917.47	559	372479.25	1266690.34
408	374019.06	1274933.97	560	372566.60	1266675.09
409	373931.65	1274949.18	561	372655.32	1266661.31
410	373843.12	1274962.88	562	372739.56	1266650.05
411	373758.72	1274974.10	563	372827.70	1266640.31
412	373670.53	1274983.79	564	372917.11	1266632.13
413	373581.31	1274991.90	565	373001.90	1266626.19
414	373496.37	1274997.80	566	373090.48	1266622.00
415	373407.74	1275001.93	567	373180.22	1266619.45
416	373318.20	1275004.43	568	373265.21	1266618.84
417	373233.05	1275004.99	569	373353.88	1266620.23
418	373144.34	1275003.54	570	373443.61	1266623.32
419	373054.81	1275000.41	571	373528.47	1266628.04
420	372969.80	1274995.62	572	373616.87	1266634.99
421	372881.35	1274988.61	573	373706.23	1266643.71
422	372792.20	1274979.86	574	373790.63	1266653.76
423	372707.66	1274969.74	575	373878.42	1266666.24
424	372619.83	1274957.19	576	373967.05	1266680.56
425	372531.40	1274942.87	577	374050.65	1266695.88

Сектор 4.43					
Допустимая абсолютная высота от 145.0 м до 150.0 м					
№ п/п	МСК-12 зона 1		№ п/п	МСК-12 зона 1	
	Х	У		Х	У
	м	м		м	м
426	372447.66	1274927.46	578	374137.49	1266713.86
427	372360.79	1274909.42	579	374225.05	1266733.71
428	372273.43	1274889.57	580	374307.52	1266754.25
429	372190.83	1274868.93	581	374393.06	1266777.64
430	372105.26	1274845.47	582	374479.20	1266802.95
431	372019.32	1274820.17	583	374560.22	1266828.63
432	371938.17	1274794.39	584	374644.12	1266857.35
433	371854.25	1274765.61	585	374728.50	1266888.02
434	371770.07	1274734.96	586	374807.75	1266918.74
435	371690.70	1274704.14	587	374889.68	1266952.66
436	371608.75	1274670.14	588	374971.97	1266988.57
437	371526.66	1274634.27	589	375049.13	1267024.20
438	371449.39	1274598.52	590	375128.77	1267063.21
439	371369.73	1274559.44	591	375208.64	1267104.21
440	371290.06	1274518.49	592	375283.41	1267144.62
441	371215.18	1274477.96	593	375360.45	1267188.55
442	371138.13	1274433.96	594	375437.59	1267234.48
443	371061.19	1274388.08	595	375509.67	1267279.51
444	370989.00	1274342.93	596	375583.80	1267328.19
445	370914.87	1274294.18	597	375657.90	1267378.87
446	370840.96	1274243.56	598	375727.02	1267428.34
447	370771.75	1274193.97	599	375797.94	1267481.57
448	370700.83	1274140.66	600	375868.71	1267536.82
449	370630.24	1274085.50	601	375934.59	1267590.52
450	370564.28	1274031.66	602	376002.02	1267648.10
451	370496.84	1273974.00	603	376069.19	1267707.68
452	370429.86	1273914.52	604	376131.57	1267765.42
453	370367.41	1273856.64	303	376195.25	1267827.12
454	370303.73	1273794.86	-	-	-
Контур 4.43.2. Внешняя граница					
605	367685.04	1271544.08	657	366917.32	1272244.01
606	367705.66	1271566.77	658	366896.94	1272218.80
607	367726.04	1271591.98	659	366879.81	1272194.69
608	367743.17	1271616.09	660	366861.70	1272165.66
609	367761.28	1271645.12	661	366847.93	1272140.24
610	367775.05	1271670.54	662	366832.77	1272107.59
611	367790.21	1271703.19	663	366822.31	1272080.72
612	367800.67	1271730.06	664	366811.35	1272046.57
613	367811.63	1271764.21	665	366807.33	1272031.52
614	367815.65	1271779.26	666	366799.83	1271995.85
615	367821.81	1271807.72	667	366795.28	1271965.52
616	367826.85	1271838.40	668	366793.11	1271940.17
617	367829.87	1271870.61	669	366791.81	1271909.50
618	367831.17	1271901.28	670	366793.45	1271864.75

Сектор 4.43					
Допустимая абсолютная высота от 145.0 м до 150.0 м					
№ п/п	МСК-12 зона 1		№ п/п	МСК-12 зона 1	
	Х	У		Х	У
	м	м		м	м
619	367829.53	1271946.03	671	366796.71	1271834.09
620	367826.27	1271976.69	672	366802.42	1271801.14
621	367820.56	1272009.64	673	366809.50	1271770.87
622	367813.48	1272039.91	674	366818.93	1271739.92
623	367804.05	1272070.86	675	366829.48	1271711.09
624	367793.50	1272099.69	676	366841.22	1271684.44
625	367781.76	1272126.34	677	366855.17	1271656.67
626	367767.81	1272154.11	678	366871.66	1271628.83
627	367751.32	1272181.95	679	366888.64	1271603.25
628	367734.34	1272207.53	680	366916.28	1271568.02
629	367706.70	1272242.76	681	366936.93	1271545.12
630	367686.05	1272265.66	682	366960.92	1271521.83
631	367662.06	1272288.95	683	366984.44	1271501.50
632	367638.54	1272309.28	684	367010.26	1271482.01
633	367612.72	1272328.77	685	367035.74	1271464.88
634	367587.24	1272345.90	686	367060.90	1271450.22
635	367562.08	1272360.56	687	367088.52	1271435.95
636	367534.46	1272374.83	688	367118.22	1271423.13
637	367504.76	1272387.65	689	367146.99	1271412.41
638	367475.99	1272398.37	690	367190.06	1271400.15
639	367432.92	1272410.63	691	367220.23	1271393.77
640	367402.75	1272417.01	692	367253.33	1271389.02
641	367369.65	1272421.76	693	367284.30	1271386.40
642	367338.68	1272424.38	694	367316.65	1271385.81
643	367306.33	1272424.97	695	367347.33	1271386.93
644	367275.65	1272423.85	696	367376.30	1271389.86
645	367246.68	1272420.92	697	367407.03	1271394.55
646	367215.95	1272416.23	698	367441.04	1271402.25
647	367181.94	1272408.53	699	367470.82	1271410.71
648	367152.16	1272400.07	700	367498.13	1271420.49
649	367124.85	1272390.29	701	367528.19	1271433.03
650	367094.79	1272377.75	702	367555.63	1271446.73
651	367067.35	1272364.05	703	367583.75	1271462.71
652	367039.23	1272348.07	704	367610.66	1271480.55
653	367012.32	1272330.23	705	367636.34	1271499.73
654	366986.64	1272311.05	706	367662.06	1271521.83
655	366960.92	1272288.95	605	367685.04	1271544.08
656	366937.94	1272266.70	-	-	-
Контур 4.43.2. Внутренняя граница					
707	367636.54	1271568.48	758	366967.01	1272222.58
708	367655.97	1271588.20	759	366943.20	1272194.52
709	367679.78	1271616.26	760	366926.47	1272171.88
710	367696.51	1271638.90	761	366909.20	1272144.96
711	367713.78	1271665.82	762	366895.13	1272119.62

Сектор 4.43					
Допустимая абсолютная высота от 145.0 м до 150.0 м					
№ п/п	МСК-12 зона 1		№ п/п	МСК-12 зона 1	
	Х	У		Х	У
	м	м		м	м
712	367727.85	1271691.16	763	366880.79	1272089.07
713	367742.19	1271721.71	764	366871.20	1272064.72
714	367751.78	1271746.06	765	366860.82	1272032.48
715	367762.16	1271778.30	766	366858.00	1272022.10
716	367765.31	1271789.98	767	366850.74	1271988.26
717	367771.23	1271817.05	768	366846.36	1271959.52
718	367775.97	1271845.91	769	366844.55	1271938.62
719	367778.43	1271872.16	770	366843.24	1271909.40
720	367779.74	1271901.38	771	366843.92	1271882.02
721	367779.06	1271928.76	772	366846.36	1271851.26
722	367776.62	1271959.52	773	366851.55	1271818.16
723	367771.43	1271992.62	774	366857.67	1271789.98
724	367765.31	1272020.80	775	366866.47	1271759.97
725	367756.51	1272050.81	776	366876.50	1271732.01
726	367746.48	1272078.77	777	366887.63	1271706.64
727	367735.35	1272104.14	778	366900.76	1271680.50
728	367722.22	1272130.28	779	366914.19	1271657.81
729	367708.79	1272152.97	780	366930.31	1271633.41
730	367692.67	1272177.37	781	366946.95	1271611.65
731	367676.03	1272199.13	782	366967.01	1271588.20
732	367655.97	1272222.58	783	366990.66	1271564.47
733	367632.32	1272246.31	784	367012.18	1271545.27
734	367610.80	1272265.51	785	367036.94	1271526.17
735	367586.04	1272284.61	786	367061.49	1271509.44
736	367561.49	1272301.34	787	367085.40	1271495.45
737	367537.58	1272315.33	788	367111.39	1271482.03
738	367511.59	1272328.75	789	367135.59	1271471.57
739	367487.39	1272339.21	790	367162.98	1271461.30
740	367460.00	1272349.48	791	367189.23	1271453.48
741	367433.75	1272357.30	792	367219.24	1271446.30
742	367403.74	1272364.48	793	367252.32	1271441.00
743	367370.66	1272369.78	794	367281.02	1271438.11
744	367341.96	1272372.67	795	367312.27	1271437.21
745	367310.71	1272373.57	796	367341.96	1271438.11
746	367281.02	1272372.67	797	367369.54	1271440.85
747	367253.44	1272369.93	798	367398.45	1271445.26
748	367224.53	1272365.52	799	367424.18	1271451.03
749	367198.80	1272359.75	800	367452.37	1271458.82
750	367170.61	1272351.96	801	367478.20	1271467.93
751	367144.78	1272342.85	802	367506.71	1271479.76
752	367116.27	1272331.02	803	367532.68	1271492.79
753	367090.30	1272317.99	804	367558.09	1271507.31
754	367064.89	1272303.47	805	367586.04	1271526.17
755	367036.94	1272284.61	806	367609.77	1271544.41

Сектор 4.43					
Допустимая абсолютная высота от 145.0 м до 150.0 м					
№ п/п	МСК-12 зона 1		№ п/п	МСК-12 зона 1	
	Х	У		Х	У
	м	м		м	м
756	367013.21	1272266.37	707	367636.54	1271568.48
757	366986.44	1272242.30	-	-	-

Сектор 4.44					
Допустимая абсолютная высота от 150.0 м до 155.0 м					
№ п/п	МСК-12 зона 1		№ п/п	МСК-12 зона 1	
	Х	У		Х	У
	м	м		м	м
Контур 4.44.1. Внешняя граница					
1	377030.32	1267095.74	153	369397.70	1274452.68
2	377103.16	1267171.16	154	369325.05	1274374.15
3	377173.82	1267247.49	155	369244.66	1274283.42
4	377251.90	1267335.49	156	369176.70	1274203.58
5	377314.10	1267408.22	157	369109.12	1274120.65
6	377371.34	1267477.75	158	369034.58	1274025.05
7	377439.32	1267563.77	159	368971.77	1273941.09
8	377506.00	1267651.42	160	368909.53	1273854.08
9	377568.31	1267737.09	161	368841.15	1273753.99
10	377631.20	1267827.60	162	368783.73	1273666.26
11	377693.51	1267920.97	163	368727.08	1273575.51
12	377751.85	1268012.64	164	368665.11	1273471.32
13	377809.12	1268107.19	165	368613.32	1273380.16
14	377864.96	1268203.36	166	368562.48	1273286.04
15	377917.69	1268298.88	167	368507.18	1273178.16
16	377969.26	1268397.40	168	368461.21	1273083.93
17	378018.40	1268495.71	169	368416.38	1272986.79
18	378064.14	1268592.27	170	368367.96	1272875.66
19	378110.52	1268696.09	171	368328.00	1272778.72
20	378153.30	1268796.93	172	368289.36	1272678.97
21	378192.99	1268896.27	173	368248.01	1272565.02
22	378233.26	1269003.98	174	368216.16	1272471.66
23	378268.14	1269102.88	175	368188.57	1272385.43
24	378298.81	1269195.61	176	368158.57	1272285.09
25	378324.64	1269278.81	177	368132.15	1272190.94
26	378353.06	1269376.39	178	368104.83	1272085.31
27	378380.55	1269477.57	179	368079.38	1271977.06
28	378406.39	1269581.38	180	368056.23	1271869.61
29	378433.13	1269699.62	181	368035.95	1271764.72
30	378454.21	1269802.32	182	368016.84	1271652.63
31	378473.48	1269907.55	183	368000.48	1271544.32
32	378492.74	1270027.24	184	367987.10	1271441.17
33	378507.34	1270131.06	185	367975.45	1271333.27
34	378519.96	1270237.30	186	367966.79	1271237.70

Сектор 4.44					
Допустимая абсолютная высота от 150.0 м до 155.0 м					
№ п/п	МСК-12 зона 1		№ п/п	МСК-12 зона 1	
	Х	У		Х	У
	м	м		м	м
35	378531.67	1270357.95	187	367960.02	1271144.23
36	378539.71	1270462.49	188	367955.22	1271054.53
37	378545.64	1270569.31	189	367951.11	1270933.38
38	378549.75	1270690.46	190	367949.64	1270828.54
39	378551.22	1270795.30	191	367950.43	1270721.57
40	378550.43	1270902.27	192	367953.94	1270600.39
41	378546.92	1271023.45	193	367959.06	1270495.67
42	378541.80	1271128.17	194	367966.56	1270388.96
43	378534.30	1271234.88	195	367977.67	1270268.24
44	378523.19	1271355.60	196	367989.36	1270164.05
45	378511.50	1271459.79	197	368003.55	1270058.01
46	378497.31	1271565.83	198	368022.22	1269938.24
47	378478.64	1271685.60	199	368040.42	1269834.98
48	378460.44	1271788.86	200	368061.24	1269730.05
49	378439.62	1271893.79	201	368087.39	1269611.68
50	378413.47	1272012.16	202	368112.04	1269509.77
51	378388.82	1272114.07	203	368139.41	1269406.35
52	378361.45	1272217.49	204	368172.94	1269289.86
53	378327.92	1272333.98	205	368203.94	1269189.69
54	378296.92	1272434.15	206	368237.75	1269088.20
55	378263.11	1272535.64	207	368278.53	1268974.04
56	378222.33	1272649.80	208	368315.76	1268876.02
57	378185.10	1272747.82	209	368355.88	1268776.85
58	378144.98	1272846.99	210	368403.75	1268665.48
59	378097.11	1272958.36	211	368447.06	1268569.99
60	378053.80	1273053.85	212	368493.32	1268473.54
61	378007.54	1273150.30	213	368548.09	1268365.39
62	377952.77	1273258.45	214	368597.31	1268272.81
63	377903.55	1273351.03	215	368649.54	1268179.45
64	377851.32	1273444.39	216	368710.98	1268074.96
65	377789.88	1273548.88	217	368765.92	1267985.65
66	377734.94	1273638.19	218	368823.91	1267895.75
67	377676.95	1273728.09	219	368891.80	1267795.32
68	377609.06	1273828.52	220	368952.23	1267709.64
69	377548.63	1273914.20	221	369015.75	1267623.56
70	377485.11	1274000.28	222	369089.81	1267527.59
71	377411.05	1274096.25	223	369155.51	1267445.88
72	377345.35	1274177.96	224	369224.31	1267363.96
73	377276.55	1274259.88	225	369304.25	1267272.83
74	377196.61	1274351.01	226	369374.94	1267195.40
75	377125.92	1274428.44	227	369448.75	1267117.96
76	377052.11	1274505.88	228	369534.25	1267032.03
77	376966.61	1274591.81	229	369609.67	1266959.19
78	376891.19	1274664.65	230	369688.20	1266886.54

Сектор 4.44					
Допустимая абсолютная высота от 150.0 м до 155.0 м					
№ п/п	МСК-12 зона 1		№ п/п	МСК-12 зона 1	
	Х	У		Х	У
	м	м		м	м
79	376812.66	1274737.30	231	369778.93	1266806.15
80	376721.93	1274817.69	232	369858.77	1266738.19
81	376642.09	1274885.65	233	369941.70	1266670.61
82	376559.16	1274953.23	234	370037.30	1266596.07
83	376463.56	1275027.77	235	370121.26	1266533.26
84	376379.60	1275090.58	236	370208.27	1266471.02
85	376292.59	1275152.82	237	370308.36	1266402.64
86	376192.50	1275221.20	238	370396.09	1266345.22
87	376104.77	1275278.62	239	370486.84	1266288.57
88	376014.02	1275335.27	240	370591.03	1266226.60
89	375909.83	1275397.24	241	370682.19	1266174.81
90	375818.67	1275449.03	242	370776.31	1266123.97
91	375724.55	1275499.87	243	370884.19	1266068.67
92	375616.67	1275555.17	244	370978.42	1266022.70
93	375522.44	1275601.14	245	371075.56	1265977.87
94	375425.30	1275645.97	246	371186.69	1265929.45
95	375314.17	1275694.39	247	371283.63	1265889.49
96	375217.23	1275734.35	248	371383.38	1265850.85
97	375117.48	1275772.99	249	371497.33	1265809.50
98	375003.53	1275814.34	250	371596.59	1265775.71
99	374904.27	1275848.13	251	371698.57	1265743.40
100	374802.29	1275880.44	252	371814.90	1265709.29
101	374685.96	1275914.55	253	371916.08	1265681.80
102	374584.78	1275942.04	254	372019.89	1265655.96
103	374480.97	1275967.88	255	372138.13	1265629.22
104	374362.73	1275994.62	256	372240.83	1265608.14
105	374260.03	1276015.70	257	372346.06	1265588.87
106	374154.80	1276034.97	258	372465.75	1265569.61
107	374035.11	1276054.23	259	372569.57	1265555.01
108	373931.29	1276068.83	260	372675.81	1265542.39
109	373825.05	1276081.45	261	372796.46	1265530.68
110	373704.40	1276093.16	262	372901.00	1265522.64
111	373599.86	1276101.20	263	373007.82	1265516.71
112	373493.04	1276107.13	264	373128.97	1265512.60
113	373371.89	1276111.24	265	373233.81	1265511.13
114	373267.05	1276112.71	266	373340.78	1265511.92
115	373160.08	1276111.92	267	373461.96	1265515.43
116	373038.90	1276108.41	268	373566.68	1265520.55
117	372934.18	1276103.29	269	373673.39	1265528.05
118	372827.47	1276095.79	270	373794.11	1265539.16
119	372706.75	1276084.68	271	373898.30	1265550.85
120	372602.56	1276072.99	272	374004.34	1265565.04
121	372496.52	1276058.80	273	374124.11	1265583.71
122	372376.75	1276040.13	274	374227.37	1265601.91

Сектор 4.44					
Допустимая абсолютная высота от 150.0 м до 155.0 м					
№ п/п	МСК-12 зона 1		№ п/п	МСК-12 зона 1	
	Х	У		Х	У
	м	м		м	м
123	372273.49	1276021.93	275	374332.30	1265622.73
124	372168.56	1276001.11	276	374450.67	1265648.88
125	372050.19	1275974.96	277	374552.58	1265673.53
126	371948.28	1275950.31	278	374656.00	1265700.90
127	371844.86	1275922.94	279	374772.49	1265734.43
128	371728.37	1275889.41	280	374872.66	1265765.43
129	371628.20	1275858.41	281	374974.15	1265799.24
130	371526.71	1275824.60	282	375088.31	1265840.02
131	371412.55	1275783.82	283	375186.33	1265877.25
132	371314.53	1275746.59	284	375285.50	1265917.37
133	371215.36	1275706.47	285	375396.87	1265965.24
134	371103.99	1275658.60	286	375492.36	1266008.55
135	371008.50	1275615.29	287	375588.81	1266054.81
136	370912.05	1275569.03	288	375696.96	1266109.58
137	370803.90	1275514.26	289	375789.54	1266158.80
138	370711.32	1275465.04	290	375882.90	1266211.03
139	370617.96	1275412.81	291	375987.39	1266272.47
140	370513.47	1275351.37	292	376076.70	1266327.41
141	370424.16	1275296.43	293	376166.60	1266385.40
142	370334.26	1275238.44	294	376267.03	1266453.29
143	370233.83	1275170.55	295	376352.71	1266513.72
144	370148.15	1275110.12	296	376438.79	1266577.24
145	370062.07	1275046.60	297	376534.76	1266651.30
146	369966.10	1274972.54	298	376616.47	1266717.00
147	369884.39	1274906.84	299	376698.39	1266785.80
148	369802.47	1274838.04	300	376789.52	1266865.74
149	369711.34	1274758.10	301	376866.95	1266936.43
150	369633.91	1274687.41	302	376944.39	1267010.24
151	369556.47	1274613.60	1	377030.32	1267095.74
152	369470.54	1274528.10	-	-	-
Контур 4.44.1. Внутренняя граница					
303	376594.26	1267442.79	455	369806.84	1274079.22
304	376664.19	1267513.52	456	369742.22	1274009.68
305	376729.48	1267582.41	457	369667.00	1273925.03
306	376799.22	1267659.40	458	369608.48	1273856.55
307	376864.57	1267734.38	459	369548.35	1273783.09
308	376925.40	1267807.23	460	369478.59	1273693.88
309	376990.16	1267888.45	461	369424.49	1273621.86
310	377050.67	1267967.38	462	369369.10	1273544.77
311	377106.81	1268043.91	463	369305.08	1273451.36
312	377166.35	1268129.04	464	369255.61	1273376.08
313	377221.79	1268211.62	465	369205.16	1273295.67
314	377273.01	1268291.52	466	369147.13	1273198.42
315	377327.08	1268380.21	467	369102.48	1273120.19

Сектор 4.44					
Допустимая абсолютная высота от 150.0 м до 155.0 м					
№ п/п	МСК-12 зона 1		№ п/п	МСК-12 зона 1	
	Х	У		Х	У
	м	м		м	м
316	377377.22	1268466.11	468	369057.19	1273036.76
317	377423.33	1268549.07	469	369005.38	1272936.06
318	377471.72	1268640.99	470	368965.73	1272855.18
319	377516.37	1268729.86	471	368925.76	1272769.08
320	377557.18	1268815.56	472	368880.38	1272665.32
321	377599.71	1268910.33	473	368845.89	1272582.11
322	377638.69	1269001.83	474	368813.46	1272499.11
323	377674.03	1269089.92	475	368779.57	1272406.81
324	377709.70	1269184.91	476	368749.72	1272321.00
325	377741.80	1269275.44	477	368721.32	1272233.48
326	377769.91	1269360.06	478	368691.14	1272132.98
327	377794.93	1269440.64	479	368682.54	1272102.99
328	377818.32	1269520.85	480	368658.76	1272016.12
329	377842.10	1269607.72	481	368635.63	1271924.05
330	377865.23	1269699.79	482	368610.49	1271813.63
331	377890.37	1269810.21	483	368592.20	1271725.43
332	377908.66	1269898.41	484	368574.90	1271632.09
333	377925.96	1269991.75	485	368556.75	1271520.31
334	377944.11	1270103.53	486	368543.28	1271425.36
335	377956.82	1270192.71	487	368531.70	1271328.42
336	377968.23	1270286.95	488	368520.26	1271209.88
337	377979.33	1270399.65	489	368512.92	1271111.56
338	377986.42	1270489.45	490	368507.93	1271016.50
339	377991.88	1270584.22	491	368506.55	1270978.90
340	377995.88	1270697.39	492	368503.99	1270879.47
341	377997.32	1270787.46	493	368503.56	1270784.56
342	377996.82	1270882.39	494	368505.43	1270680.70
343	377993.71	1270995.59	495	368509.12	1270581.31
344	377989.49	1271085.57	496	368514.64	1270486.55
345	377983.03	1271180.28	497	368523.03	1270383.02
346	377972.82	1271293.06	498	368532.95	1270284.05
347	377962.96	1271382.59	499	368544.42	1270189.83
348	377950.56	1271476.71	500	368559.29	1270087.03
349	377933.29	1271588.63	501	368575.41	1269988.88
350	377917.82	1271677.37	502	368592.76	1269895.57
351	377899.55	1271770.52	503	368614.06	1269793.90
352	377875.28	1271881.14	504	368636.31	1269696.96
353	377854.27	1271968.73	505	368659.49	1269604.92
354	377830.18	1272060.55	506	368687.13	1269504.79
355	377799.01	1272169.43	507	368715.42	1269409.43
356	377772.55	1272255.52	508	368744.34	1269319.03
357	377742.74	1272345.65	509	368778.21	1269220.84
358	377704.80	1272452.36	510	368812.44	1269127.45
359	377672.98	1272536.62	511	368846.97	1269039.04

Сектор 4.44					
Допустимая абсолютная высота от 150.0 м до 155.0 м					
№ п/п	МСК-12 зона 1		№ п/п	МСК-12 зона 1	
	Х	У		Х	У
	м	м		м	м
360	377637.57	1272624.70	512	368886.94	1268943.16
361	377593.01	1272728.81	513	368926.96	1268852.11
362	377555.96	1272810.91	514	368966.98	1268766.04
363	377515.09	1272896.60	515	369012.89	1268672.86
364	377464.08	1272997.70	516	369058.55	1268584.50
365	377421.95	1273077.32	517	369103.89	1268501.12
366	377375.78	1273160.26	518	369155.57	1268411.01
367	377318.51	1273257.96	519	369206.68	1268325.69
368	377271.47	1273334.78	520	369257.17	1268245.31
369	377220.18	1273414.66	521	369314.40	1268158.63
370	377156.90	1273508.57	522	369370.78	1268076.68
371	377105.12	1273582.28	523	369426.21	1267999.64
372	377048.92	1273658.79	524	369488.77	1267916.72
373	376979.87	1273748.54	525	369550.18	1267838.47
374	376923.56	1273818.85	526	369610.34	1267765.07
375	376862.67	1273891.68	527	369677.99	1267686.23
376	376788.11	1273976.92	528	369744.18	1267612.00
377	376727.51	1274043.56	529	369808.84	1267542.51
378	376662.16	1274112.42	530	369881.30	1267468.09
379	376582.40	1274192.81	531	369952.03	1267398.16
380	376517.73	1274255.51	532	370020.92	1267332.87
381	376448.19	1274320.13	533	370097.91	1267263.13
382	376363.54	1274395.35	534	370172.89	1267197.78
383	376295.06	1274453.87	535	370245.74	1267136.95
384	376221.60	1274514.00	536	370326.96	1267072.19
385	376132.39	1274583.76	537	370405.89	1267011.68
386	376060.37	1274637.86	538	370482.42	1266955.54
387	375983.28	1274693.25	539	370567.55	1266896.00
388	375889.87	1274757.27	540	370650.13	1266840.56
389	375814.59	1274806.74	541	370730.03	1266789.34
390	375734.18	1274857.19	542	370818.72	1266735.27
391	375636.93	1274915.22	543	370904.62	1266685.13
392	375558.70	1274959.87	544	370987.58	1266639.02
393	375475.27	1275005.16	545	371079.50	1266590.63
394	375374.57	1275056.97	546	371168.37	1266545.98
395	375293.69	1275096.62	547	371254.07	1266505.17
396	375207.59	1275136.59	548	371348.84	1266462.64
397	375103.83	1275181.97	549	371440.34	1266423.66
398	375020.62	1275216.46	550	371528.43	1266388.32
399	374932.18	1275250.94	551	371625.68	1266351.82
400	374825.78	1275289.72	552	371719.46	1266318.66
401	374740.56	1275318.92	553	371809.59	1266288.92
402	374650.13	1275347.78	554	371908.94	1266258.60
403	374541.50	1275379.81	555	372004.61	1266231.40

Сектор 4.44					
Допустимая абсолютная высота от 150.0 м до 155.0 м					
№ п/п	МСК-12 зона 1		№ п/п	МСК-12 зона 1	
	Х	У		Х	У
	м	м		м	м
404	374454.63	1275403.59	556	372096.43	1266207.37
405	374362.56	1275426.72	557	372197.49	1266183.36
406	374252.14	1275451.86	558	372294.68	1266162.21
407	374163.94	1275470.15	559	372387.83	1266144.00
408	374070.60	1275487.45	560	372490.20	1266126.38
409	373958.82	1275505.60	561	372588.53	1266111.37
410	373869.64	1275518.31	562	372682.64	1266099.05
411	373775.40	1275529.72	563	372785.91	1266087.89
412	373662.70	1275540.82	564	372884.98	1266079.09
413	373572.90	1275547.91	565	372979.68	1266072.69
414	373478.13	1275553.37	566	373083.45	1266068.04
415	373364.96	1275557.37	567	373182.88	1266065.48
416	373274.89	1275558.81	568	373277.79	1266065.05
417	373179.96	1275558.31	569	373381.65	1266066.92
418	373066.76	1275555.20	570	373481.04	1266070.61
419	372976.78	1275550.98	571	373575.80	1266076.13
420	372882.07	1275544.52	572	373679.33	1266084.52
421	372769.29	1275534.31	573	373778.30	1266094.44
422	372679.76	1275524.45	574	373872.52	1266105.91
423	372585.64	1275512.05	575	373975.32	1266120.78
424	372473.72	1275494.78	576	374073.47	1266136.90
425	372384.98	1275479.31	577	374166.78	1266154.25
426	372291.83	1275461.04	578	374268.45	1266175.55
427	372181.21	1275436.77	579	374365.39	1266197.80
428	372093.62	1275415.76	580	374457.43	1266220.98
429	372001.80	1275391.67	581	374557.56	1266248.62
430	371892.92	1275360.50	582	374652.92	1266276.91
431	371806.83	1275334.04	583	374743.32	1266305.83
432	371716.70	1275304.23	584	374841.51	1266339.70
433	371609.99	1275266.29	585	374934.90	1266373.93
434	371525.73	1275234.47	586	375023.31	1266408.46
435	371437.65	1275199.06	587	375119.19	1266448.43
436	371333.54	1275154.50	588	375210.24	1266488.45
437	371251.44	1275117.45	589	375296.31	1266528.47
438	371165.75	1275076.58	590	375389.49	1266574.38
439	371064.65	1275025.57	591	375477.85	1266620.04
440	370985.03	1274983.44	592	375561.23	1266665.38
441	370902.09	1274937.27	593	375651.34	1266717.06
442	370804.39	1274880.00	594	375736.66	1266768.17
443	370727.57	1274832.96	595	375817.04	1266818.66
444	370647.69	1274781.67	596	375903.72	1266875.89
445	370553.78	1274718.39	597	375985.67	1266932.27
446	370480.07	1274666.61	598	376062.71	1266987.70
447	370403.56	1274610.41	599	376145.63	1267050.26

Сектор 4.44					
Допустимая абсолютная высота от 150.0 м до 155.0 м					
№ п/п	МСК-12 зона 1		№ п/п	МСК-12 зона 1	
	Х	У		Х	У
	м	м		м	м
448	370313.81	1274541.36	600	376223.88	1267111.67
449	370243.50	1274485.05	601	376297.28	1267171.83
450	370170.67	1274424.16	602	376376.12	1267239.48
451	370085.43	1274349.60	603	376450.35	1267305.67
452	370018.79	1274289.00	604	376519.84	1267370.33
453	369949.93	1274223.65	303	376594.26	1267442.79
454	369869.54	1274143.89	-	-	-
Контур 4.44.2. Внешняя граница					
605	367706.13	1271492.70	660	366894.35	1272295.51
606	367728.63	1271515.27	661	366868.53	1272265.72
607	367754.45	1271545.06	662	366849.43	1272241.10
608	367773.55	1271569.68	663	366831.91	1272215.33
609	367791.07	1271595.45	664	366813.72	1272185.43
610	367809.26	1271625.35	665	366799.45	1272158.20
611	367823.53	1271652.58	666	366784.12	1272124.64
612	367838.86	1271686.14	667	366773.15	1272095.92
613	367849.83	1271714.86	668	366761.91	1272060.77
614	367861.07	1271750.01	669	366757.01	1272042.31
615	367865.97	1271768.47	670	366748.98	1272003.70
616	367873.34	1271803.48	671	366744.18	1271971.41
617	367878.27	1271834.97	672	366741.21	1271934.63
618	367881.77	1271876.15	673	366740.35	1271903.95
619	367882.63	1271906.83	674	366741.76	1271867.44
620	367881.22	1271943.34	675	366744.53	1271836.46
621	367878.45	1271974.32	676	366749.94	1271801.84
622	367873.04	1272008.94	677	366756.65	1271769.94
623	367866.33	1272040.84	678	366766.09	1271736.19
624	367856.89	1272074.59	679	366776.55	1271705.31
625	367846.43	1272105.47	680	366790.50	1271671.54
626	367832.48	1272139.24	681	366804.65	1271642.16
627	367818.33	1272168.62	682	366822.44	1271610.47
628	367800.54	1272200.31	683	366841.12	1271581.48
629	367781.86	1272229.30	684	366860.95	1271554.42
630	367762.03	1272256.36	685	366881.73	1271529.30
631	367741.25	1272281.48	686	366904.52	1271504.70
632	367718.46	1272306.08	687	366929.20	1271481.16
633	367693.78	1272329.62	688	366954.72	1271459.40
634	367668.26	1272351.38	689	366982.04	1271438.97
635	367640.94	1272371.81	690	367009.93	1271420.36
636	367613.05	1272390.42	691	367040.95	1271402.53
637	367600.62	1272397.86	692	367069.37	1271388.11
638	367582.03	1272408.25	693	367107.46	1271372.06
639	367553.61	1272422.67	694	367136.36	1271361.76
640	367515.52	1272438.72	695	367171.53	1271351.82

Сектор 4.44					
Допустимая абсолютная высота от 150.0 м до 155.0 м					
№ п/п	МСК-12 зона 1		№ п/п	МСК-12 зона 1	
	Х	У		Х	У
	м	м		м	м
641	367486.62	1272449.02	696	367201.84	1271344.88
642	367451.45	1272458.96	697	367236.44	1271339.33
643	367421.14	1272465.90	698	367268.86	1271335.85
644	367386.54	1272471.45	699	367303.87	1271334.40
645	367354.12	1272474.93	700	367336.47	1271334.81
646	367319.11	1272476.38	701	367372.91	1271337.64
647	367286.51	1272475.97	702	367405.22	1271342.01
648	367250.07	1272473.14	703	367409.98	1271342.82
649	367217.76	1272468.77	704	367440.85	1271349.15
650	367182.13	1272461.63	705	367474.20	1271357.94
651	367148.78	1272452.84	706	367506.06	1271368.44
652	367116.92	1272442.34	707	367536.37	1271380.45
653	367086.61	1272430.33	708	367566.81	1271394.52
654	367056.17	1272416.26	709	367596.82	1271410.72
655	367026.16	1272400.06	710	367625.40	1271428.27
656	366997.58	1272382.51	711	367653.27	1271447.93
657	366969.71	1272362.85	712	367679.60	1271468.71
658	366943.38	1272342.07	605	367706.13	1271492.70
659	366916.85	1272318.08	-	-	-
Контур 4.44.2. Внутренняя граница					
713	367685.04	1271544.08	765	366917.32	1272244.01
714	367705.66	1271566.77	766	366896.94	1272218.80
715	367726.04	1271591.98	767	366879.81	1272194.69
716	367743.17	1271616.09	768	366861.70	1272165.66
717	367761.28	1271645.12	769	366847.93	1272140.24
718	367775.05	1271670.54	770	366832.77	1272107.59
719	367790.21	1271703.19	771	366822.31	1272080.72
720	367800.67	1271730.06	772	366811.35	1272046.57
721	367811.63	1271764.21	773	366807.33	1272031.52
722	367815.65	1271779.26	774	366799.83	1271995.85
723	367821.81	1271807.72	775	366795.28	1271965.52
724	367826.85	1271838.40	776	366793.11	1271940.17
725	367829.87	1271870.61	777	366791.81	1271909.50
726	367831.17	1271901.28	778	366793.45	1271864.75
727	367829.53	1271946.03	779	366796.71	1271834.09
728	367826.27	1271976.69	780	366802.42	1271801.14
729	367820.56	1272009.64	781	366809.50	1271770.87
730	367813.48	1272039.91	782	366818.93	1271739.92
731	367804.05	1272070.86	783	366829.48	1271711.09
732	367793.50	1272099.69	784	366841.22	1271684.44
733	367781.76	1272126.34	785	366855.17	1271656.67
734	367767.81	1272154.11	786	366871.66	1271628.83
735	367751.32	1272181.95	787	366888.64	1271603.25
736	367734.34	1272207.53	788	366916.28	1271568.02

Сектор 4.44					
Допустимая абсолютная высота от 150.0 м до 155.0 м					
№ п/п	МСК-12 зона 1		№ п/п	МСК-12 зона 1	
	X	Y		X	Y
	м	м		м	м
737	367706.70	1272242.76	789	366936.93	1271545.12
738	367686.05	1272265.66	790	366960.92	1271521.83
739	367662.06	1272288.95	791	366984.44	1271501.50
740	367638.54	1272309.28	792	367010.26	1271482.01
741	367612.72	1272328.77	793	367035.74	1271464.88
742	367587.24	1272345.90	794	367060.90	1271450.22
743	367562.08	1272360.56	795	367088.52	1271435.95
744	367534.46	1272374.83	796	367118.22	1271423.13
745	367504.76	1272387.65	797	367146.99	1271412.41
746	367475.99	1272398.37	798	367190.06	1271400.15
747	367432.92	1272410.63	799	367220.23	1271393.77
748	367402.75	1272417.01	800	367253.33	1271389.02
749	367369.65	1272421.76	801	367284.30	1271386.40
750	367338.68	1272424.38	802	367316.65	1271385.81
751	367306.33	1272424.97	803	367347.33	1271386.93
752	367275.65	1272423.85	804	367376.30	1271389.86
753	367246.68	1272420.92	805	367407.03	1271394.55
754	367215.95	1272416.23	806	367441.04	1271402.25
755	367181.94	1272408.53	807	367470.82	1271410.71
756	367152.16	1272400.07	808	367498.13	1271420.49
757	367124.85	1272390.29	809	367528.19	1271433.03
758	367094.79	1272377.75	810	367555.63	1271446.73
759	367067.35	1272364.05	811	367583.75	1271462.71
760	367039.23	1272348.07	812	367610.66	1271480.55
761	367012.32	1272330.23	813	367636.34	1271499.73
762	366986.64	1272311.05	814	367662.06	1271521.83
763	366960.92	1272288.95	713	367685.04	1271544.08
764	366937.94	1272266.70	-	-	-

Сектор 4.45					
Допустимая абсолютная высота от 155.0 м до 160.0 м					
№ п/п	МСК-12 зона 1		№ п/п	МСК-12 зона 1	
	X	Y		X	Y
	м	м		м	м
Контур 4.45.1. Внешняя граница					
1	377427.56	1266709.76	175	368070.31	1273540.11
2	377501.90	1266786.74	176	368010.11	1273422.50
3	377565.36	1266854.86	177	367963.19	1273326.31
4	377641.47	1266939.63	178	367923.88	1273241.92
5	377718.89	1267029.07	179	367877.70	1273137.78
6	377792.98	1267118.35	180	367831.70	1273028.79
7	377869.69	1267214.95	181	367788.83	1272920.99
8	377936.28	1267302.01	182	367745.90	1272805.89

Сектор 4.45					
Допустимая абсолютная высота от 155.0 м до 160.0 м					
№ п/п	МСК-12 зона 1		№ п/п	МСК-12 зона 1	
	Х	У		Х	У
	м	м		м	м
9	377991.91	1267377.44	183	367724.23	1272745.13
10	378054.18	1267465.18	184	367688.70	1272640.65
11	378128.47	1267574.43	185	367659.53	1272549.34
12	378191.78	1267671.78	186	367627.31	1272441.75
13	378252.98	1267770.34	187	367636.81	1272435.00
14	378320.93	1267885.05	188	367673.55	1272405.53
15	378378.10	1267986.25	189	367693.21	1272387.98
16	378433.03	1268088.44	190	367724.91	1272356.12
17	378493.50	1268206.80	191	367745.41	1272332.99
18	378543.13	1268308.99	192	367771.05	1272300.61
19	378590.41	1268411.67	193	367799.06	1272259.63
20	378640.28	1268526.03	194	367823.16	1272217.70
21	378675.52	1268610.64	195	367834.58	1272195.03
22	378715.06	1268710.71	196	367850.99	1272157.60
23	378756.48	1268822.14	197	367861.81	1272128.86
24	378794.80	1268931.27	198	367873.68	1272091.05
25	378826.92	1269028.71	199	367882.01	1272058.05
26	378854.34	1269116.97	200	367889.24	1272020.84
27	378872.30	1269177.78	201	367893.01	1271994.78
28	378904.27	1269291.68	202	367896.70	1271953.61
29	378933.30	1269404.00	203	367897.72	1271905.39
30	378961.58	1269524.07	204	367895.06	1271857.29
31	378984.76	1269631.20	205	367889.83	1271815.26
32	379002.98	1269723.13	206	367880.54	1271768.03
33	379021.97	1269829.04	207	367875.34	1271747.50
34	379042.67	1269959.53	208	367861.03	1271701.50
35	379058.51	1270074.56	209	367845.55	1271661.96
36	379071.91	1270189.79	210	367827.53	1271623.49
37	379084.55	1270322.52	211	367814.37	1271598.92
38	379093.20	1270438.43	212	367789.40	1271558.17
39	379099.39	1270554.28	213	367760.89	1271518.76
40	379103.70	1270687.12	214	367733.23	1271485.65
41	379105.10	1270800.73	215	367699.19	1271450.37
42	379104.12	1270916.73	216	367666.66	1271421.28
43	379100.22	1271048.79	217	367643.37	1271402.63
44	379094.99	1271155.68	218	367609.36	1271378.43
45	379088.78	1271248.57	219	367577.00	1271358.34
46	379079.08	1271362.09	220	367545.50	1271341.11
47	379066.88	1271479.75	221	367515.46	1271326.79
48	379052.51	1271594.87	222	367480.50	1271312.30
49	379034.61	1271716.92	223	367432.33	1271296.21
50	379016.73	1271825.06	224	367415.49	1271291.65
51	378999.83	1271917.25	225	367412.08	1271248.57
52	378978.49	1272022.71	226	367404.56	1271132.81

Сектор 4.45					
Допустимая абсолютная высота от 155.0 м до 160.0 м					
№ п/п	МСК-12 зона 1		№ п/п	МСК-12 зона 1	
	Х	У		Х	У
	м	м		м	м
53	378949.71	1272151.65	227	367399.25	1271010.26
54	378922.08	1272264.43	228	367396.61	1270909.13
55	378892.13	1272376.51	229	367395.74	1270817.80
56	378855.02	1272504.57	230	367396.83	1270701.79
57	378820.38	1272615.53	231	367400.87	1270568.94
58	378783.50	1272725.52	232	367406.61	1270455.47
59	378738.61	1272850.62	233	367414.87	1270339.76
60	378698.08	1272956.76	234	367427.06	1270208.20
61	378654.47	1273064.26	235	367438.99	1270101.85
62	378602.23	1273185.61	236	367451.02	1270009.53
63	378558.02	1273283.07	237	367467.83	1269896.86
64	378518.05	1273367.15	238	367487.39	1269780.19
65	378467.24	1273469.12	239	367508.96	1269666.19
66	378412.58	1273574.03	240	367534.49	1269545.52
67	378356.85	1273675.78	241	367559.13	1269438.71
68	378295.27	1273782.66	242	367581.78	1269347.77
69	378238.84	1273876.63	243	367609.69	1269243.86
70	378189.19	1273956.12	244	367646.52	1269116.97
71	378130.53	1274046.32	245	367681.17	1269006.15
72	378056.30	1274155.61	246	367718.10	1268896.17
73	377989.09	1274250.31	247	367763.18	1268770.69
74	377919.98	1274343.49	248	367804.72	1268662.13
75	377838.34	1274448.90	249	367848.44	1268554.67
76	377765.29	1274539.31	250	367901.09	1268432.64
77	377690.50	1274628.00	251	367948.20	1268329.25
78	377602.71	1274727.79	252	367998.48	1268224.70
79	377525.96	1274811.56	253	368058.24	1268106.87
80	377445.83	1274895.45	254	368108.48	1268012.38
81	377352.59	1274989.05	255	368153.65	1267930.97
82	377275.61	1275063.39	256	368210.76	1267832.40
83	377207.49	1275126.85	257	368271.90	1267731.12
84	377122.72	1275202.96	258	368333.91	1267633.07
85	377033.28	1275280.38	259	368402.08	1267530.27
86	376944.00	1275354.47	260	368464.30	1267440.03
87	376847.40	1275431.18	261	368518.84	1267363.81
88	376760.34	1275497.77	262	368583.05	1267277.48
89	376684.91	1275553.40	263	368664.00	1267173.06
90	376597.17	1275615.67	264	368737.01	1267082.77
91	376487.92	1275689.96	265	368811.84	1266994.12
92	376390.57	1275753.27	266	368899.94	1266894.04
93	376292.01	1275814.47	267	368978.52	1266808.40
94	376177.30	1275882.42	268	369058.73	1266724.58
95	376076.10	1275939.59	269	369152.62	1266630.50
96	375973.91	1275994.52	270	369234.47	1266551.71

Сектор 4.45					
Допустимая абсолютная высота от 155.0 м до 160.0 м					
№ п/п	МСК-12 зона 1		№ п/п	МСК-12 зона 1	
	Х	У		Х	У
	М	М		М	М
97	375855.55	1276054.99	271	369319.71	1266473.01
98	375753.36	1276104.62	272	369418.65	1266385.46
99	375647.97	1276153.12	273	369500.15	1266316.10
100	375526.82	1276205.82	274	369572.11	1266257.03
101	375427.88	1276246.60	275	369661.50	1266186.41
102	375341.18	1276280.54	276	369755.63	1266114.75
103	375234.34	1276320.09	277	369849.38	1266046.41
104	375122.68	1276359.15	278	369950.60	1265975.92
105	375012.40	1276395.17	279	370041.68	1265914.93
106	374894.35	1276430.93	280	370120.45	1265864.14
107	374788.88	1276460.80	281	370211.92	1265807.50
108	374698.27	1276484.76	282	370325.63	1265740.22
109	374593.77	1276510.36	283	370426.75	1265683.15
110	374464.84	1276539.21	284	370528.96	1265628.26
111	374351.03	1276562.24	285	370647.71	1265567.65
112	374236.86	1276582.85	286	370752.31	1265516.94
113	374105.19	1276603.80	287	370857.74	1265468.54
114	373990.05	1276619.70	288	370979.66	1265415.62
115	373874.82	1276633.16	289	371084.77	1265372.51
116	373742.51	1276645.81	290	371193.00	1265330.71
117	373629.22	1276654.33	291	371317.22	1265285.72
118	373513.38	1276660.64	292	371418.53	1265251.24
119	373381.34	1276665.04	293	371507.18	1265222.82
120	373274.33	1276666.53	294	371616.29	1265190.05
121	373181.23	1276666.17	295	371730.19	1265158.08
122	373067.33	1276663.61	296	371842.51	1265129.05
123	372949.13	1276658.83	297	371962.58	1265100.77
124	372833.34	1276651.72	298	372069.71	1265077.59
125	372710.41	1276641.51	299	372161.64	1265059.37
126	372601.36	1276630.46	300	372267.55	1265040.38
127	372508.29	1276619.38	301	372398.04	1265019.68
128	372401.70	1276604.71	302	372513.07	1265003.84
129	372271.21	1276584.07	303	372628.30	1264990.44
130	372156.91	1276563.59	304	372761.03	1264977.80
131	372043.17	1276540.73	305	372876.94	1264969.15
132	371913.03	1276511.73	306	372992.79	1264962.96
133	371800.12	1276484.13	307	373125.63	1264958.65
134	371688.03	1276454.23	308	373239.24	1264957.25
135	371560.36	1276417.28	309	373355.24	1264958.23
136	371451.88	1276383.50	310	373487.30	1264962.13
137	371341.86	1276346.72	311	373594.19	1264967.36
138	371217.47	1276302.20	312	373687.08	1264973.57
139	371117.42	1276264.20	313	373800.60	1264983.27
140	371031.00	1276229.59	314	373918.26	1264995.47

Сектор 4.45					
Допустимая абсолютная высота от 155.0 м до 160.0 м					
№ п/п	МСК-12 зона 1		№ п/п	МСК-12 зона 1	
	X	Y		X	Y
	м	м		м	м
141	370926.04	1276185.28	315	374033.38	1265009.84
142	370817.90	1276137.32	316	374155.43	1265027.74
143	370712.85	1276088.08	317	374263.57	1265045.62
144	370602.32	1276033.34	318	374355.76	1265062.52
145	370504.99	1275982.92	319	374461.22	1265083.86
146	370422.54	1275938.36	320	374590.16	1265112.64
147	370328.83	1275885.48	321	374702.94	1265140.27
148	370215.10	1275818.25	322	374815.02	1265170.22
149	370116.37	1275757.13	323	374943.08	1265207.33
150	370019.03	1275694.01	324	375054.04	1265241.97
151	369908.71	1275619.14	325	375164.03	1265278.85
152	369813.89	1275551.92	326	375289.13	1265323.74
153	369720.68	1275482.84	327	375395.27	1265364.27
154	369615.57	1275401.49	328	375502.77	1265407.88
155	369527.15	1275330.16	329	375624.12	1265460.12
156	369438.39	1275255.45	330	375721.58	1265504.33
157	369339.12	1275168.27	331	375805.66	1265544.30
158	369260.09	1275096.11	332	375907.63	1265595.11
159	369192.48	1275032.11	333	376012.54	1265649.77
160	369111.20	1274952.28	334	376114.29	1265705.50
161	369028.31	1274867.88	335	376221.17	1265767.08
162	368948.77	1274783.43	336	376315.14	1265823.51
163	368866.14	1274691.84	337	376394.63	1265873.16
164	368794.21	1274609.13	338	376484.83	1265931.82
165	368733.96	1274537.35	339	376594.12	1266006.05
166	368666.30	1274453.69	340	376688.82	1266073.26
167	368585.30	1274349.31	341	376782.00	1266142.37
168	368516.00	1274256.14	342	376887.41	1266224.01
169	368448.74	1274161.62	343	376977.82	1266297.06
170	368373.72	1274051.39	344	377066.51	1266371.85
171	368310.30	1273953.98	345	377166.30	1266459.64
172	368249.07	1273855.45	346	377250.07	1266536.39
173	368181.29	1273741.12	347	377333.96	1266616.52
174	368125.34	1273642.24	1	377427.56	1266709.76
Контур 4.45.1. Внутренняя граница					
348	377030.32	1267095.74	500	369397.70	1274452.68
349	377103.16	1267171.16	501	369325.05	1274374.15
350	377173.82	1267247.49	502	369244.66	1274283.42
351	377251.90	1267335.49	503	369176.70	1274203.58
352	377314.10	1267408.22	504	369109.12	1274120.65
353	377371.34	1267477.75	505	369034.58	1274025.05
354	377439.32	1267563.77	506	368971.77	1273941.09
355	377506.00	1267651.42	507	368909.53	1273854.08
356	377568.31	1267737.09	508	368841.15	1273753.99

Сектор 4.45					
Допустимая абсолютная высота от 155.0 м до 160.0 м					
№ п/п	МСК-12 зона 1		№ п/п	МСК-12 зона 1	
	Х	У		Х	У
	м	м		м	м
357	377631.20	1267827.60	509	368783.73	1273666.26
358	377693.51	1267920.97	510	368727.08	1273575.51
359	377751.85	1268012.64	511	368665.11	1273471.32
360	377809.12	1268107.19	512	368613.32	1273380.16
361	377864.96	1268203.36	513	368562.48	1273286.04
362	377917.69	1268298.88	514	368507.18	1273178.16
363	377969.26	1268397.40	515	368461.21	1273083.93
364	378018.40	1268495.71	516	368416.38	1272986.79
365	378064.14	1268592.27	517	368367.96	1272875.66
366	378110.52	1268696.09	518	368328.00	1272778.72
367	378153.30	1268796.93	519	368289.36	1272678.97
368	378192.99	1268896.27	520	368248.01	1272565.02
369	378233.26	1269003.98	521	368216.16	1272471.66
370	378268.14	1269102.88	522	368188.57	1272385.43
371	378298.81	1269195.61	523	368158.57	1272285.09
372	378324.64	1269278.81	524	368132.15	1272190.94
373	378353.06	1269376.39	525	368104.83	1272085.31
374	378380.55	1269477.57	526	368079.38	1271977.06
375	378406.39	1269581.38	527	368056.23	1271869.61
376	378433.13	1269699.62	528	368035.95	1271764.72
377	378454.21	1269802.32	529	368016.84	1271652.63
378	378473.48	1269907.55	530	368000.48	1271544.32
379	378492.74	1270027.24	531	367987.10	1271441.17
380	378507.34	1270131.06	532	367975.45	1271333.27
381	378519.96	1270237.30	533	367966.79	1271237.70
382	378531.67	1270357.95	534	367960.02	1271144.23
383	378539.71	1270462.49	535	367955.22	1271054.53
384	378545.64	1270569.31	536	367951.11	1270933.38
385	378549.75	1270690.46	537	367949.64	1270828.54
386	378551.22	1270795.30	538	367950.43	1270721.57
387	378550.43	1270902.27	539	367953.94	1270600.39
388	378546.92	1271023.45	540	367959.06	1270495.67
389	378541.80	1271128.17	541	367966.56	1270388.96
390	378534.30	1271234.88	542	367977.67	1270268.24
391	378523.19	1271355.60	543	367989.36	1270164.05
392	378511.50	1271459.79	544	368003.55	1270058.01
393	378497.31	1271565.83	545	368022.22	1269938.24
394	378478.64	1271685.60	546	368040.42	1269834.98
395	378460.44	1271788.86	547	368061.24	1269730.05
396	378439.62	1271893.79	548	368087.39	1269611.68
397	378413.47	1272012.16	549	368112.04	1269509.77
398	378388.82	1272114.07	550	368139.41	1269406.35
399	378361.45	1272217.49	551	368172.94	1269289.86
400	378327.92	1272333.98	552	368203.94	1269189.69

Сектор 4.45					
Допустимая абсолютная высота от 155.0 м до 160.0 м					
№ п/п	МСК-12 зона 1		№ п/п	МСК-12 зона 1	
	Х	У		Х	У
	м	м		м	м
401	378296.92	1272434.15	553	368237.75	1269088.20
402	378263.11	1272535.64	554	368278.53	1268974.04
403	378222.33	1272649.80	555	368315.76	1268876.02
404	378185.10	1272747.82	556	368355.88	1268776.85
405	378144.98	1272846.99	557	368403.75	1268665.48
406	378097.11	1272958.36	558	368447.06	1268569.99
407	378053.80	1273053.85	559	368493.32	1268473.54
408	378007.54	1273150.30	560	368548.09	1268365.39
409	377952.77	1273258.45	561	368597.31	1268272.81
410	377903.55	1273351.03	562	368649.54	1268179.45
411	377851.32	1273444.39	563	368710.98	1268074.96
412	377789.88	1273548.88	564	368765.92	1267985.65
413	377734.94	1273638.19	565	368823.91	1267895.75
414	377676.95	1273728.09	566	368891.80	1267795.32
415	377609.06	1273828.52	567	368952.23	1267709.64
416	377548.63	1273914.20	568	369015.75	1267623.56
417	377485.11	1274000.28	569	369089.81	1267527.59
418	377411.05	1274096.25	570	369155.51	1267445.88
419	377345.35	1274177.96	571	369224.31	1267363.96
420	377276.55	1274259.88	572	369304.25	1267272.83
421	377196.61	1274351.01	573	369374.94	1267195.40
422	377125.92	1274428.44	574	369448.75	1267117.96
423	377052.11	1274505.88	575	369534.25	1267032.03
424	376966.61	1274591.81	576	369609.67	1266959.19
425	376891.19	1274664.65	577	369688.20	1266886.54
426	376812.66	1274737.30	578	369778.93	1266806.15
427	376721.93	1274817.69	579	369858.77	1266738.19
428	376642.09	1274885.65	580	369941.70	1266670.61
429	376559.16	1274953.23	581	370037.30	1266596.07
430	376463.56	1275027.77	582	370121.26	1266533.26
431	376379.60	1275090.58	583	370208.27	1266471.02
432	376292.59	1275152.82	584	370308.36	1266402.64
433	376192.50	1275221.20	585	370396.09	1266345.22
434	376104.77	1275278.62	586	370486.84	1266288.57
435	376014.02	1275335.27	587	370591.03	1266226.60
436	375909.83	1275397.24	588	370682.19	1266174.81
437	375818.67	1275449.03	589	370776.31	1266123.97
438	375724.55	1275499.87	590	370884.19	1266068.67
439	375616.67	1275555.17	591	370978.42	1266022.70
440	375522.44	1275601.14	592	371075.56	1265977.87
441	375425.30	1275645.97	593	371186.69	1265929.45
442	375314.17	1275694.39	594	371283.63	1265889.49
443	375217.23	1275734.35	595	371383.38	1265850.85
444	375117.48	1275772.99	596	371497.33	1265809.50

Сектор 4.45					
Допустимая абсолютная высота от 155.0 м до 160.0 м					
№ п/п	МСК-12 зона 1		№ п/п	МСК-12 зона 1	
	X	Y		X	Y
	м	м		м	м
445	375003.53	1275814.34	597	371596.59	1265775.71
446	374904.27	1275848.13	598	371698.57	1265743.40
447	374802.29	1275880.44	599	371814.90	1265709.29
448	374685.96	1275914.55	600	371916.08	1265681.80
449	374584.78	1275942.04	601	372019.89	1265655.96
450	374480.97	1275967.88	602	372138.13	1265629.22
451	374362.73	1275994.62	603	372240.83	1265608.14
452	374260.03	1276015.70	604	372346.06	1265588.87
453	374154.80	1276034.97	605	372465.75	1265569.61
454	374035.11	1276054.23	606	372569.57	1265555.01
455	373931.29	1276068.83	607	372675.81	1265542.39
456	373825.05	1276081.45	608	372796.46	1265530.68
457	373704.40	1276093.16	609	372901.00	1265522.64
458	373599.86	1276101.20	610	373007.82	1265516.71
459	373493.04	1276107.13	611	373128.97	1265512.60
460	373371.89	1276111.24	612	373233.81	1265511.13
461	373267.05	1276112.71	613	373340.78	1265511.92
462	373160.08	1276111.92	614	373461.96	1265515.43
463	373038.90	1276108.41	615	373566.68	1265520.55
464	372934.18	1276103.29	616	373673.39	1265528.05
465	372827.47	1276095.79	617	373794.11	1265539.16
466	372706.75	1276084.68	618	373898.30	1265550.85
467	372602.56	1276072.99	619	374004.34	1265565.04
468	372496.52	1276058.80	620	374124.11	1265583.71
469	372376.75	1276040.13	621	374227.37	1265601.91
470	372273.49	1276021.93	622	374332.30	1265622.73
471	372168.56	1276001.11	623	374450.67	1265648.88
472	372050.19	1275974.96	624	374552.58	1265673.53
473	371948.28	1275950.31	625	374656.00	1265700.90
474	371844.86	1275922.94	626	374772.49	1265734.43
475	371728.37	1275889.41	627	374872.66	1265765.43
476	371628.20	1275858.41	628	374974.15	1265799.24
477	371526.71	1275824.60	629	375088.31	1265840.02
478	371412.55	1275783.82	630	375186.33	1265877.25
479	371314.53	1275746.59	631	375285.50	1265917.37
480	371215.36	1275706.47	632	375396.87	1265965.24
481	371103.99	1275658.60	633	375492.36	1266008.55
482	371008.50	1275615.29	634	375588.81	1266054.81
483	370912.05	1275569.03	635	375696.96	1266109.58
484	370803.90	1275514.26	636	375789.54	1266158.80
485	370711.32	1275465.04	637	375882.90	1266211.03
486	370617.96	1275412.81	638	375987.39	1266272.47
487	370513.47	1275351.37	639	376076.70	1266327.41
488	370424.16	1275296.43	640	376166.60	1266385.40

Сектор 4.45					
Допустимая абсолютная высота от 155.0 м до 160.0 м					
№ п/п	МСК-12 зона 1		№ п/п	МСК-12 зона 1	
	Х	У		Х	У
	м	м		м	м
489	370334.26	1275238.44	641	376267.03	1266453.29
490	370233.83	1275170.55	642	376352.71	1266513.72
491	370148.15	1275110.12	643	376438.79	1266577.24
492	370062.07	1275046.60	644	376534.76	1266651.30
493	369966.10	1274972.54	645	376616.47	1266717.00
494	369884.39	1274906.84	646	376698.39	1266785.80
495	369802.47	1274838.04	647	376789.52	1266865.74
496	369711.34	1274758.10	648	376866.95	1266936.43
497	369633.91	1274687.41	649	376944.39	1267010.24
498	369556.47	1274613.60	348	377030.32	1267095.74
499	369470.54	1274528.10	-	-	-
Контур 4.45.2					
650	367414.65	1271291.44	718	367625.60	1272442.97
651	367409.98	1271342.82	719	367606.07	1272453.73
652	367405.22	1271342.01	720	367575.09	1272469.40
653	367372.91	1271337.64	721	367539.26	1272484.65
654	367336.47	1271334.81	722	367506.66	1272496.58
655	367303.87	1271334.40	723	367477.27	1272505.41
656	367268.86	1271335.85	724	367439.37	1272514.65
657	367236.44	1271339.33	725	367408.72	1272520.30
658	367201.84	1271344.88	726	367370.54	1272525.08
659	367171.53	1271351.82	727	367336.92	1272527.43
660	367136.36	1271361.76	728	367298.97	1272527.74
661	367107.46	1271372.06	729	367264.71	1272526.20
662	367069.37	1271388.11	730	367227.50	1272522.15
663	367040.95	1271402.53	731	367193.23	1272516.63
664	367009.93	1271420.36	732	367155.28	1272507.90
665	366982.04	1271438.97	733	367121.90	1272498.39
666	366954.72	1271459.40	734	367092.92	1272488.26
667	366929.20	1271481.16	735	367056.84	1272473.46
668	366904.52	1271504.70	736	367028.72	1272460.01
669	366881.73	1271529.30	737	366995.02	1272441.44
670	366860.95	1271554.42	738	366966.43	1272423.58
671	366841.12	1271581.48	739	366933.95	1272400.32
672	366822.44	1271610.47	740	366907.66	1272379.22
673	366804.65	1271642.16	741	366878.17	1272352.27
674	366790.50	1271671.54	742	366854.54	1272328.23
675	366776.55	1271705.31	743	366825.91	1272294.87
676	366766.09	1271736.19	744	366806.10	1272268.95
677	366756.65	1271769.94	745	366784.06	1272235.90
678	366749.94	1271801.84	746	366767.45	1272208.07
679	366744.53	1271836.46	747	366750.87	1272175.86
680	366741.76	1271867.44	748	366736.06	1272143.03
681	366740.35	1271903.95	749	366724.12	1272111.51

Сектор 4.45					
Допустимая абсолютная высота от 155.0 м до 160.0 м					
№ п/п	МСК-12 зона 1		№ п/п	МСК-12 зона 1	
	X	Y		X	Y
	м	м		м	м
682	366741.21	1271934.63	750	366712.44	1272074.85
683	366744.18	1271971.41	751	366706.61	1272052.74
684	366748.98	1272003.70	752	366698.96	1272016.10
685	366757.01	1272042.31	753	366693.63	1271981.80
686	366761.91	1272060.77	754	366690.20	1271943.01
687	366773.15	1272095.92	755	366688.93	1271908.32
688	366784.12	1272124.64	756	366689.61	1271877.64
689	366799.45	1272158.20	757	366692.53	1271838.74
690	366813.72	1272185.43	758	366696.63	1271807.85
691	366831.91	1272215.33	759	366703.88	1271770.06
692	366849.43	1272241.10	760	366712.03	1271737.35
693	366868.53	1272265.72	761	366723.47	1271701.16
694	366894.35	1272295.51	762	366735.52	1271669.06
695	366916.85	1272318.08	763	366750.87	1271634.92
696	366943.38	1272342.07	764	366766.71	1271604.04
697	366969.71	1272362.85	765	366786.74	1271570.64
698	366997.58	1272382.51	766	366806.10	1271541.83
699	367026.16	1272400.06	767	366824.69	1271517.40
700	367056.17	1272416.26	768	366849.92	1271487.66
701	367086.61	1272430.33	769	366871.39	1271465.07
702	367116.92	1272442.34	770	366899.47	1271438.76
703	367148.78	1272452.84	771	366925.29	1271417.09
704	367182.13	1272461.63	772	366957.45	1271393.39
705	367217.76	1272468.77	773	366985.64	1271374.91
706	367250.07	1272473.14	774	367020.38	1271355.19
707	367286.51	1272475.97	775	367050.54	1271340.14
708	367319.11	1272476.38	776	367091.12	1271323.22
709	367354.12	1272474.93	777	367121.90	1271312.39
710	367386.54	1272471.45	778	367162.33	1271301.08
711	367421.14	1272465.90	779	367193.23	1271294.15
712	367451.45	1272458.96	780	367237.68	1271287.28
713	367486.62	1272449.02	781	367271.18	1271284.14
714	367515.52	1272438.72	782	367310.51	1271282.88
715	367553.61	1272422.67	783	367344.81	1271283.73
716	367582.03	1272408.25	784	367382.37	1271286.92
717	367600.62	1272397.86	650	367414.65	1271291.44

Сектор 4.46					
Допустимая абсолютная высота от 160.0 м до 165.0 м					
№ п/п	МСК-12 зона 1		№ п/п	МСК-12 зона 1	
	X	Y		X	Y
	м	м		м	м
1	377826.75	1266325.75	337	378558.02	1273283.07

Сектор 4.46					
Допустимая абсолютная высота от 160.0 м до 165.0 м					
№ п/п	МСК-12 зона 1		№ п/п	МСК-12 зона 1	
	Х	У		Х	У
	м	м		м	м
2	377911.43	1266413.70	338	378602.23	1273185.61
3	377985.93	1266494.08	339	378654.47	1273064.26
4	378060.85	1266577.81	340	378698.08	1272956.76
5	378143.14	1266673.01	341	378738.61	1272850.62
6	378223.08	1266769.40	342	378783.50	1272725.52
7	378305.41	1266873.03	343	378820.38	1272615.53
8	378368.06	1266954.66	344	378855.02	1272504.57
9	378435.06	1267045.07	345	378892.13	1272376.51
10	378507.01	1267146.24	346	378922.08	1272264.43
11	378586.31	1267262.73	347	378949.71	1272151.65
12	378653.01	1267364.99	348	378978.49	1272022.71
13	378711.13	1267457.91	349	378999.83	1271917.25
14	378769.04	1267554.19	350	379016.73	1271825.06
15	378832.04	1267663.13	351	379034.61	1271716.92
16	378892.50	1267772.78	352	379052.51	1271594.87
17	378953.95	1267890.01	353	379066.88	1271479.75
18	379000.19	1267981.93	354	379079.08	1271362.09
19	379049.06	1268083.29	355	379088.78	1271248.57
20	379100.78	1268196.16	356	379094.99	1271155.68
21	379156.85	1268325.44	357	379100.22	1271048.79
22	379201.92	1268435.16	358	379104.12	1270916.73
23	379238.94	1268530.14	359	379105.10	1270800.73
24	379279.74	1268640.45	360	379103.70	1270687.12
25	379321.31	1268759.25	361	379099.39	1270554.28
26	379356.83	1268867.47	362	379093.20	1270438.43
27	379384.75	1268957.54	363	379084.55	1270322.52
28	379405.83	1269028.96	364	379071.91	1270189.79
29	379439.75	1269150.14	365	379058.51	1270074.56
30	379471.04	1269271.39	366	379042.67	1269959.53
31	379501.41	1269400.21	367	379021.97	1269829.04
32	379523.34	1269500.75	368	379002.98	1269723.13
33	379545.47	1269611.08	369	378984.76	1269631.20
34	379567.49	1269733.26	370	378961.58	1269524.07
35	379589.65	1269872.42	371	378933.30	1269404.00
36	379606.47	1269993.35	372	378904.27	1269291.68
37	379619.49	1270102.17	373	378872.30	1269177.78
38	379630.89	1270213.95	374	378854.34	1269116.97
39	379641.51	1270339.34	375	378826.92	1269028.71
40	379649.52	1270464.30	376	378794.80	1268931.27
41	379655.22	1270596.53	377	378756.48	1268822.14
42	379657.92	1270699.40	378	378715.06	1268710.71
43	379658.99	1270811.92	379	378675.52	1268610.64
44	379657.72	1270936.06	380	378640.28	1268526.03
45	379653.41	1271076.92	381	378590.41	1268411.67

Сектор 4.46					
Допустимая абсолютная высота от 160.0 м до 165.0 м					
№ п/п	МСК-12 зона 1		№ п/п	МСК-12 зона 1	
	Х	У		Х	У
	м	м		м	м
46	379647.27	1271198.86	382	378543.13	1268308.99
47	379639.67	1271308.19	383	378493.50	1268206.80
48	379629.92	1271420.12	384	378433.03	1268088.44
49	379616.86	1271545.28	385	378378.10	1267986.25
50	379601.32	1271669.53	386	378320.93	1267885.05
51	379582.13	1271800.48	387	378252.98	1267770.34
52	379565.51	1271902.04	388	378191.78	1267671.78
53	379545.47	1272012.76	389	378128.47	1267574.43
54	379520.97	1272134.47	390	378054.18	1267465.18
55	379490.34	1272272.02	391	377991.91	1267377.44
56	379461.46	1272390.65	392	377936.28	1267302.01
57	379433.50	1272496.62	393	377869.69	1267214.95
58	379402.96	1272604.75	394	377792.98	1267118.35
59	379366.67	1272725.24	395	377718.89	1267029.07
60	379328.12	1272844.38	396	377641.47	1266939.63
61	379284.74	1272969.42	397	377565.36	1266854.86
62	379249.39	1273066.06	398	377501.90	1266786.74
63	379208.95	1273171.07	399	377427.56	1266709.76
64	379162.08	1273286.03	400	377333.96	1266616.52
65	379106.22	1273415.40	401	377250.07	1266536.39
66	379055.62	1273526.52	402	377166.30	1266459.64
67	379008.30	1273625.37	403	377066.51	1266371.85
68	378958.04	1273725.86	404	376977.82	1266297.06
69	378899.82	1273837.42	405	376887.41	1266224.01
70	378839.63	1273947.22	406	376782.00	1266142.37
71	378773.58	1274061.92	407	376688.82	1266073.26
72	378720.75	1274150.22	408	376594.12	1266006.05
73	378661.35	1274245.80	409	376484.83	1265931.82
74	378593.76	1274349.94	410	376394.63	1265873.16
75	378514.66	1274466.55	411	376315.14	1265823.51
76	378444.13	1274566.22	412	376221.17	1265767.08
77	378379.13	1274654.46	413	376114.29	1265705.50
78	378310.92	1274743.75	414	376012.54	1265649.77
79	378232.83	1274842.42	415	375907.63	1265595.11
80	378153.13	1274939.00	416	375805.66	1265544.30
81	378066.76	1275039.29	417	375721.58	1265504.33
82	377998.32	1275116.13	418	375624.12	1265460.12
83	377922.07	1275198.88	419	375502.77	1265407.88
84	377836.16	1275288.51	420	375395.27	1265364.27
85	377736.60	1275388.24	421	375289.13	1265323.74
86	377648.65	1275472.92	422	375164.03	1265278.85
87	377568.27	1275547.42	423	375054.04	1265241.97
88	377484.54	1275622.34	424	374943.08	1265207.33
89	377389.34	1275704.63	425	374815.02	1265170.22

Сектор 4.46					
Допустимая абсолютная высота от 160.0 м до 165.0 м					
№ п/п	МСК-12 зона 1		№ п/п	МСК-12 зона 1	
	Х	У		Х	У
	м	м		м	м
90	377292.95	1275784.57	426	374702.94	1265140.27
91	377189.32	1275866.90	427	374590.16	1265112.64
92	377107.69	1275929.55	428	374461.22	1265083.86
93	377017.28	1275996.55	429	374355.76	1265062.52
94	376916.11	1276068.50	430	374263.57	1265045.62
95	376799.62	1276147.80	431	374155.43	1265027.74
96	376697.36	1276214.50	432	374033.38	1265009.84
97	376604.44	1276272.62	433	373918.26	1264995.47
98	376508.16	1276330.53	434	373800.60	1264983.27
99	376399.22	1276393.53	435	373687.08	1264973.57
100	376289.57	1276453.99	436	373594.19	1264967.36
101	376172.34	1276515.44	437	373487.30	1264962.13
102	376080.42	1276561.68	438	373355.24	1264958.23
103	375979.06	1276610.55	439	373239.24	1264957.25
104	375866.19	1276662.27	440	373125.63	1264958.65
105	375736.91	1276718.34	441	372992.79	1264962.96
106	375623.96	1276764.70	442	372876.94	1264969.15
107	375521.80	1276804.37	443	372761.03	1264977.80
108	375416.37	1276843.22	444	372628.30	1264990.44
109	375297.56	1276884.69	445	372513.07	1265003.84
110	375178.52	1276923.53	446	372398.04	1265019.68
111	375051.86	1276961.92	447	372267.55	1265040.38
112	374952.89	1276990.13	448	372161.64	1265059.37
113	374844.17	1277019.14	449	372069.71	1265077.59
114	374723.61	1277048.79	450	371962.58	1265100.77
115	374586.12	1277079.64	451	371842.51	1265129.05
116	374466.48	1277104.01	452	371730.19	1265158.08
117	374358.69	1277123.84	453	371616.29	1265190.05
118	374247.85	1277142.24	454	371507.18	1265222.82
119	374123.38	1277160.71	455	371418.53	1265251.24
120	373999.16	1277176.56	456	371317.22	1265285.72
121	373867.55	1277190.54	457	371193.00	1265330.71
122	373765.06	1277199.70	458	371084.77	1265372.51
123	373652.83	1277207.83	459	370979.66	1265415.62
124	373528.85	1277214.36	460	370857.74	1265468.54
125	373388.00	1277218.91	461	370752.31	1265516.94
126	373265.92	1277220.43	462	370647.71	1265567.65
127	373156.33	1277219.71	463	370528.96	1265628.26
128	373044.00	1277217.01	464	370426.75	1265683.15
129	372918.27	1277211.83	465	370325.63	1265740.22
130	372793.29	1277204.12	466	370211.92	1265807.50
131	372661.39	1277193.20	467	370120.45	1265864.14
132	372558.99	1277182.99	468	370041.68	1265914.93
133	372447.22	1277169.94	469	369950.60	1265975.92

Сектор 4.46					
Допустимая абсолютная высота от 160.0 м до 165.0 м					
№ п/п	МСК-12 зона 1		№ п/п	МСК-12 зона 1	
	Х	У		Х	У
	м	м		м	м
134	372324.22	1277153.13	470	369849.38	1266046.41
135	372185.02	1277131.20	471	369755.63	1266114.75
136	372064.81	1277109.82	472	369661.50	1266186.41
137	371957.29	1277088.58	473	369572.11	1266257.03
138	371847.46	1277064.88	474	369500.15	1266316.10
139	371724.93	1277036.23	475	369418.65	1266385.46
140	371603.61	1277005.24	476	369319.71	1266473.01
141	371476.09	1276969.79	477	369234.47	1266551.71
142	371377.42	1276940.58	478	369152.62	1266630.50
143	371270.08	1276906.82	479	369058.73	1266724.58
144	371152.40	1276867.25	480	368978.52	1266808.40
145	371019.77	1276819.63	481	368899.94	1266894.04
146	370905.70	1276776.10	482	368811.84	1266994.12
147	370804.07	1276735.09	483	368737.01	1267082.77
148	370700.62	1276691.23	484	368664.00	1267173.06
149	370585.63	1276640.13	485	368583.05	1267277.48
150	370472.26	1276586.96	486	368518.84	1267363.81
151	370353.65	1276528.24	487	368464.30	1267440.03
152	370262.20	1276481.06	488	368402.08	1267530.27
153	370163.08	1276427.78	489	368333.91	1267633.07
154	370054.91	1276366.86	490	368271.90	1267731.12
155	369933.55	1276295.23	491	368210.76	1267832.40
156	369829.66	1276231.10	492	368153.65	1267930.97
157	369737.51	1276171.77	493	368108.48	1268012.38
158	369644.11	1276109.31	494	368058.24	1268106.87
159	369540.73	1276037.57	495	367998.48	1268224.70
160	369439.34	1275964.09	496	367948.20	1268329.25
161	369333.82	1275884.19	497	367901.09	1268432.64
162	369252.84	1275820.70	498	367848.44	1268554.67
163	369165.46	1275749.80	499	367804.72	1268662.13
164	369070.61	1275669.69	500	367763.18	1268770.69
165	368964.83	1275576.59	501	367718.10	1268896.17
166	368874.79	1275494.12	502	367681.17	1269006.15
167	368795.40	1275418.58	503	367646.52	1269116.97
168	368715.36	1275339.72	504	367609.69	1269243.86
169	368627.25	1275249.88	505	367581.78	1269347.77
170	368541.42	1275158.70	506	367559.13	1269438.71
171	368452.75	1275060.44	507	367534.49	1269545.52
172	368385.09	1274982.91	508	367508.96	1269666.19
173	368312.55	1274896.89	509	367487.39	1269780.19
174	368234.40	1274800.43	510	367467.83	1269896.86
175	368147.93	1274689.15	511	367451.02	1270009.53
176	368074.94	1274591.28	512	367438.99	1270101.85
177	368011.11	1274502.19	513	367427.06	1270208.20

Сектор 4.46					
Допустимая абсолютная высота от 160.0 м до 165.0 м					
№ п/п	МСК-12 зона 1		№ п/п	МСК-12 зона 1	
	Х	У		Х	У
	м	м		м	м
178	367947.26	1274409.73	514	367414.87	1270339.76
179	367877.55	1274304.97	515	367406.61	1270455.47
180	367810.33	1274199.33	516	367400.87	1270568.94
181	367741.64	1274086.20	517	367396.83	1270701.79
182	367689.71	1273997.36	518	367395.74	1270817.80
183	367634.57	1273899.27	519	367396.61	1270909.13
184	367575.87	1273789.87	520	367399.25	1271010.26
185	367511.79	1273664.36	521	367404.56	1271132.81
186	367458.43	1273554.54	522	367412.08	1271248.57
187	367412.42	1273455.08	523	367415.49	1271291.65
188	367367.03	1273352.29	524	367414.65	1271291.44
189	367318.19	1273236.32	525	367386.88	1271284.87
190	367271.95	1273119.95	526	367360.08	1271279.66
191	367225.67	1272995.95	527	367314.06	1271273.64
192	367191.00	1272898.05	528	367285.63	1271271.48
193	367159.33	1272803.86	529	367238.60	1271270.82
194	367126.06	1272698.90	530	367202.73	1271272.64
195	367094.64	1272593.51	531	367162.52	1271276.96
196	367078.77	1272537.90	532	367125.01	1271283.46
197	367084.49	1272539.42	533	367086.91	1271292.26
198	367114.95	1272546.84	534	367035.81	1271308.10
199	367144.66	1272552.55	535	366990.29	1271326.42
200	367179.12	1272557.59	536	366961.70	1271339.93
201	367200.86	1272559.67	537	366936.15	1271353.65
202	367231.17	1272561.40	538	366905.71	1271371.95
203	367261.40	1272561.78	539	366879.95	1271389.19
204	367309.08	1272559.32	540	366868.82	1271397.28
205	367345.05	1272555.11	541	366865.01	1271354.77
206	367385.38	1272548.01	542	366856.27	1271240.57
207	367422.80	1272538.91	543	366850.52	1271144.08
208	367459.01	1272527.94	544	366845.42	1271020.84
209	367500.33	1272512.32	545	366845.01	1271008.08
210	367529.02	1272499.65	546	366842.29	1270882.27
211	367574.76	1272475.70	547	366842.14	1270757.05
212	367615.83	1272449.83	548	366844.76	1270624.72
213	367625.60	1272442.97	549	366848.52	1270521.89
214	367627.31	1272441.75	550	366854.52	1270409.52
215	367659.53	1272549.34	551	366863.58	1270285.70
216	367688.70	1272640.65	552	366876.72	1270145.40
217	367724.23	1272745.13	553	366890.51	1270024.09
218	367745.90	1272805.89	554	366904.96	1269915.45
219	367788.83	1272920.99	555	366921.71	1269804.35
220	367831.70	1273028.79	556	366942.61	1269680.26
221	367877.70	1273137.78	557	366965.93	1269557.23

Сектор 4.46					
Допустимая абсолютная высота от 160.0 м до 165.0 м					
№ п/п	МСК-12 зона 1		№ п/п	МСК-12 зона 1	
	Х	У		Х	У
	м	м		м	м
222	367923.88	1273241.92	558	366993.30	1269427.74
223	367963.19	1273326.31	559	367016.26	1269327.43
224	368010.11	1273422.50	560	367043.21	1269218.18
225	368070.31	1273540.11	561	367075.31	1269098.25
226	368125.34	1273642.24	562	367114.51	1268962.89
227	368181.29	1273741.12	563	367150.79	1268846.31
228	368249.07	1273855.45	564	367185.34	1268742.31
229	368310.30	1273953.98	565	367222.61	1268636.31
230	368373.72	1274051.39	566	367266.39	1268518.34
231	368448.74	1274161.62	567	367312.35	1268401.85
232	368516.00	1274256.14	568	367363.50	1268279.78
233	368585.30	1274349.31	569	367404.85	1268185.55
234	368666.30	1274453.69	570	367451.80	1268083.29
235	368733.96	1274537.35	571	367505.80	1267971.50
236	368794.21	1274609.13	572	367569.67	1267845.89
237	368866.14	1274691.84	573	367627.15	1267738.17
238	368948.77	1274783.43	574	367680.58	1267642.48
239	369028.31	1274867.88	575	367737.05	1267545.35
240	369111.20	1274952.28	576	367802.16	1267437.66
241	369192.48	1275032.11	577	367869.13	1267331.86
242	369260.09	1275096.11	578	367942.25	1267221.53
243	369339.12	1275168.27	579	368000.52	1267136.72
244	369438.39	1275255.45	580	368065.80	1267045.07
245	369527.15	1275330.16	581	368139.79	1266945.37
246	369615.57	1275401.49	582	368226.07	1266833.95
247	369720.68	1275482.84	583	368302.72	1266738.92
248	369813.89	1275551.92	584	368373.13	1266654.93
249	369908.71	1275619.14	585	368446.80	1266570.10
250	370019.03	1275694.01	586	368530.94	1266476.53
251	370116.37	1275757.13	587	368616.55	1266385.14
252	370215.10	1275818.25	588	368709.04	1266290.47
253	370328.83	1275885.48	589	368782.18	1266218.08
254	370422.54	1275938.36	590	368863.47	1266140.28
255	370504.99	1275982.92	591	368954.83	1266056.22
256	370602.32	1276033.34	592	369060.46	1265962.94
257	370712.85	1276088.08	593	369153.56	1265883.95
258	370817.90	1276137.32	594	369238.46	1265814.65
259	370926.04	1276185.28	595	369326.73	1265745.13
260	371031.00	1276229.59	596	369426.90	1265668.98
261	371117.42	1276264.20	597	369528.12	1265595.25
262	371217.47	1276302.20	598	369636.72	1265519.59
263	371341.86	1276346.72	599	369722.12	1265462.19
264	371451.88	1276383.50	600	369816.55	1265401.00
265	371560.36	1276417.28	601	369922.05	1265335.55

Сектор 4.46					
Допустимая абсолютная высота от 160.0 м до 165.0 м					
№ п/п	МСК-12 зона 1		№ п/п	МСК-12 зона 1	
	Х	У		Х	У
	м	м		м	м
266	371688.03	1276454.23	602	370043.28	1265263.71
267	371800.12	1276484.13	603	370149.53	1265203.56
268	371913.03	1276511.73	604	370245.92	1265151.40
269	372043.17	1276540.73	605	370345.65	1265099.64
270	372156.91	1276563.59	606	370458.32	1265043.61
271	372271.21	1276584.07	607	370571.56	1264990.16
272	372401.70	1276604.71	608	370692.41	1264936.19
273	372508.29	1276619.38	609	370787.06	1264895.81
274	372601.36	1276630.46	610	370891.28	1264853.40
275	372710.41	1276641.51	611	371007.17	1264808.87
276	372833.34	1276651.72	612	371139.72	1264761.03
277	372949.13	1276658.83	613	371255.36	1264721.85
278	373067.33	1276663.61	614	371359.81	1264688.67
279	373181.23	1276666.17	615	371467.47	1264656.52
280	373274.33	1276666.53	616	371588.65	1264622.60
281	373381.34	1276665.04	617	371709.90	1264591.31
282	373513.38	1276660.64	618	371838.72	1264560.94
283	373629.22	1276654.33	619	371939.26	1264539.01
284	373742.51	1276645.81	620	372049.59	1264516.88
285	373874.82	1276633.16	621	372171.77	1264494.86
286	373990.05	1276619.70	622	372310.93	1264472.70
287	374105.19	1276603.80	623	372431.86	1264455.88
288	374236.86	1276582.85	624	372540.68	1264442.86
289	374351.03	1276562.24	625	372652.46	1264431.46
290	374464.84	1276539.21	626	372777.85	1264420.84
291	374593.77	1276510.36	627	372902.81	1264412.83
292	374698.27	1276484.76	628	373035.04	1264407.13
293	374788.88	1276460.80	629	373137.91	1264404.43
294	374894.35	1276430.93	630	373250.43	1264403.36
295	375012.40	1276395.17	631	373374.57	1264404.63
296	375122.68	1276359.15	632	373515.43	1264408.94
297	375234.34	1276320.09	633	373637.37	1264415.08
298	375341.18	1276280.54	634	373746.70	1264422.68
299	375427.88	1276246.60	635	373858.63	1264432.43
300	375526.82	1276205.82	636	373983.79	1264445.49
301	375647.97	1276153.12	637	374108.04	1264461.03
302	375753.36	1276104.62	638	374238.99	1264480.22
303	375855.55	1276054.99	639	374340.55	1264496.84
304	375973.91	1275994.52	640	374451.27	1264516.88
305	376076.10	1275939.59	641	374572.98	1264541.38
306	376177.30	1275882.42	642	374710.53	1264572.01
307	376292.01	1275814.47	643	374829.16	1264600.89
308	376390.57	1275753.27	644	374935.13	1264628.85
309	376487.92	1275689.96	645	375043.26	1264659.39

Сектор 4.46					
Допустимая абсолютная высота от 160.0 м до 165.0 м					
№ п/п	МСК-12 зона 1		№ п/п	МСК-12 зона 1	
	Х	У		Х	У
	м	м		м	м
310	376597.17	1275615.67	646	375163.75	1264695.68
311	376684.91	1275553.40	647	375282.89	1264734.23
312	376760.34	1275497.77	648	375407.93	1264777.61
313	376847.40	1275431.18	649	375504.57	1264812.96
314	376944.00	1275354.47	650	375609.58	1264853.40
315	377033.28	1275280.38	651	375724.54	1264900.27
316	377122.72	1275202.96	652	375853.91	1264956.13
317	377207.49	1275126.85	653	375965.03	1265006.73
318	377275.61	1275063.39	654	376063.88	1265054.05
319	377352.59	1274989.05	655	376164.37	1265104.31
320	377445.83	1274895.45	656	376275.93	1265162.53
321	377525.96	1274811.56	657	376385.73	1265222.72
322	377602.71	1274727.79	658	376500.43	1265288.77
323	377690.50	1274628.00	659	376588.73	1265341.60
324	377765.29	1274539.31	660	376684.31	1265401.00
325	377838.34	1274448.90	661	376788.45	1265468.59
326	377919.98	1274343.49	662	376905.06	1265547.69
327	377989.09	1274250.31	663	377004.73	1265618.22
328	378056.30	1274155.61	664	377092.97	1265683.22
329	378130.53	1274046.32	665	377182.26	1265751.43
330	378189.19	1273956.12	666	377280.93	1265829.52
331	378238.84	1273876.63	667	377377.51	1265909.22
332	378295.27	1273782.66	668	377477.80	1265995.59
333	378356.85	1273675.78	669	377554.64	1266064.03
334	378412.58	1273574.03	670	377637.39	1266140.28
335	378467.24	1273469.12	671	377727.02	1266226.19
336	378518.05	1273367.15	1	377826.75	1266325.75

Сектор 4.47					
Допустимая абсолютная высота от 165.0 м до 170.0 м					
№ п/п	МСК-12 зона 1		№ п/п	МСК-12 зона 1	
	Х	У		Х	У
	м	м		м	м
Внешняя граница					
1	378166.56	1265881.91	180	368214.13	1275619.25
2	378243.29	1265959.55	181	368128.64	1275528.09
3	378325.81	1266045.82	182	368034.44	1275423.52
4	378416.02	1266143.84	183	367962.74	1275341.21
5	378510.33	1266250.47	184	367885.80	1275249.93
6	378574.54	1266325.41	185	367801.92	1275146.44
7	378656.81	1266424.89	186	367714.49	1275034.10
8	378743.27	1266533.84	187	367655.12	1274955.27
9	378807.61	1266617.64	188	367579.26	1274850.83
10	378882.06	1266718.03	189	367499.81	1274736.66

Сектор 4.47					
Допустимая абсолютная высота от 165.0 м до 170.0 м					
№ п/п	МСК-12 зона 1		№ п/п	МСК-12 зона 1	
	Х	У		Х	У
	М	М		М	М
11	378958.61	1266825.57	190	367440.85	1274648.98
12	379026.07	1266924.13	191	367372.85	1274544.12
13	379091.17	1267022.36	192	367303.21	1274431.98
14	379162.59	1267134.80	193	367242.07	1274329.38
15	379233.15	1267251.00	194	367183.27	1274227.26
16	379286.30	1267341.67	195	367119.04	1274110.56
17	379349.65	1267454.15	196	367055.92	1273990.16
18	379411.66	1267569.47	197	367008.57	1273896.33
19	379460.09	1267663.37	198	366952.41	1273780.10
20	379518.27	1267780.58	199	366897.77	1273661.11
21	379574.16	1267898.99	200	366855.32	1273564.35
22	379615.67	1267991.05	201	366804.62	1273443.72
23	379670.29	1268117.53	202	366756.27	1273322.04
24	379720.27	1268239.74	203	366720.63	1273227.55
25	379763.98	1268352.71	204	366674.06	1273097.89
26	379803.10	1268459.05	205	366631.85	1272972.78
27	379846.93	1268584.62	206	366595.32	1272857.29
28	379883.40	1268695.75	207	366562.56	1272747.32
29	379914.49	1268795.81	208	366545.80	1272688.59
30	379951.91	1268924.15	209	366515.06	1272575.24
31	379978.09	1269019.30	210	366489.45	1272474.49
32	380010.17	1269144.34	211	366471.02	1272397.36
33	380042.02	1269279.73	212	366439.91	1272257.96
34	380064.55	1269382.96	213	366413.85	1272129.50
35	380089.18	1269505.49	214	366392.88	1272015.31
36	380112.65	1269635.39	215	366373.63	1271899.60
37	380131.73	1269753.29	216	366354.39	1271770.59
38	380148.81	1269869.89	217	366340.65	1271666.09
39	380165.56	1270002.04	218	366328.24	1271558.58
40	380179.92	1270137.22	219	366316.94	1271444.16
41	380189.41	1270241.89	220	366306.65	1271320.77
42	380198.84	1270370.64	221	366298.26	1271189.03
43	380205.84	1270501.38	222	366293.28	1271078.81
44	380209.94	1270616.29	223	366289.48	1270951.93
45	380212.46	1270740.08	224	366288.03	1270818.73
46	380212.56	1270872.08	225	366289.05	1270696.53
47	380210.61	1270982.40	226	366291.86	1270584.53
48	380206.43	1271109.27	227	366297.38	1270451.43
49	380199.52	1271242.30	228	366305.34	1270321.67
50	380190.82	1271364.19	229	366312.91	1270224.81
51	380180.99	1271475.80	230	366326.39	1270082.62
52	380167.12	1271608.28	231	366340.86	1269955.98
53	380151.03	1271737.29	232	366354.92	1269849.46
54	380137.40	1271833.48	233	366373.40	1269725.70

Сектор 4.47					
Допустимая абсолютная высота от 165.0 м до 170.0 м					
№ п/п	МСК-12 зона I		№ п/п	МСК-12 зона I	
	X	Y		X	Y
	м	м		м	м
55	380115.02	1271974.55	234	366394.31	1269600.37
56	380092.62	1272100.03	235	366412.63	1269500.61
57	380071.90	1272205.45	236	366438.16	1269374.07
58	380045.69	1272327.81	237	366469.36	1269233.74
59	380016.95	1272451.58	238	366492.88	1269135.53
60	379992.40	1272549.99	239	366524.04	1269014.49
61	379958.97	1272674.68	240	366561.86	1268878.93
62	379919.03	1272812.77	241	366592.94	1268774.29
63	379889.38	1272909.31	242	366628.78	1268660.42
64	379850.68	1273028.15	243	366671.21	1268534.15
65	379804.42	1273161.07	244	366719.22	1268400.13
66	379766.84	1273263.55	245	366753.96	1268307.76
67	379723.92	1273374.96	246	366801.50	1268187.74
68	379673.64	1273498.31	247	366855.32	1268059.49
69	379617.31	1273629.05	248	366897.77	1267962.73
70	379576.84	1273719.05	249	366949.87	1267849.13
71	379521.86	1273835.85	250	367007.23	1267730.24
72	379460.09	1273960.47	251	367061.10	1267623.65
73	379411.66	1274054.37	252	367115.82	1267519.28
74	379352.52	1274164.48	253	367179.94	1267402.52
75	379287.81	1274279.53	254	367247.77	1267284.71
76	379227.36	1274382.53	255	367301.63	1267194.45
77	379166.19	1274483.26	256	367369.67	1267084.75
78	379094.86	1274595.77	257	367440.85	1266974.86
79	379019.77	1274709.08	258	367505.08	1266879.49
80	378960.35	1274795.78	259	367575.81	1266777.86
81	378885.56	1274900.99	260	367653.31	1266671.01
82	378807.61	1275006.20	261	367719.73	1266582.91
83	378737.52	1275097.34	262	367797.68	1266482.72
84	378660.56	1275194.33	263	367881.47	1266379.16
85	378576.49	1275296.10	264	367960.15	1266285.66
86	378504.67	1275379.86	265	368033.71	1266201.15
87	378420.58	1275474.96	266	368122.80	1266102.12
88	378330.46	1275573.05	267	368211.64	1266007.20
89	378246.06	1275661.43	268	368279.21	1265937.40
90	378167.35	1275741.15	269	368380.24	1265836.43
91	378072.21	1275834.39	270	368472.11	1265748.08
92	377977.58	1275923.54	271	368550.84	1265674.97
93	377905.76	1275988.97	272	368643.97	1265591.39
94	377798.60	1276083.39	273	368739.97	1265508.15
95	377701.36	1276165.80	274	368817.67	1265442.96
96	377618.19	1276233.82	275	368918.01	1265361.74
97	377520.00	1276311.39	276	369031.49	1265273.49
98	377418.97	1276388.44	277	369112.22	1265212.82

Сектор 4.47					
Допустимая абсолютная высота от 165.0 м до 170.0 м					
№ п/п	МСК-12 зона 1		№ п/п	МСК-12 зона 1	
	Х	У		Х	У
	М	М		М	М
99	377337.32	1276448.62	278	369213.38	1265139.42
100	377232.08	1276523.38	279	369328.93	1265059.08
101	377113.28	1276604.33	280	369419.58	1264998.26
102	377028.90	1276659.82	281	369519.78	1264933.36
103	376923.33	1276726.71	282	369632.96	1264863.12
104	376802.96	1276799.65	283	369755.38	1264790.45
105	376708.68	1276854.65	284	369841.03	1264741.43
106	376604.60	1276913.13	285	369954.16	1264679.26
107	376487.23	1276976.13	286	370077.38	1264614.74
108	376360.49	1277040.96	287	370171.76	1264567.24
109	376271.94	1277084.51	288	370284.32	1264512.92
110	376155.12	1277139.46	289	370404.30	1264457.88
111	376028.10	1277196.10	290	370513.75	1264410.08
112	375930.92	1277237.59	291	370622.44	1264364.54
113	375815.17	1277284.73	292	370746.27	1264315.45
114	375691.97	1277332.13	293	370873.63	1264267.92
115	375579.74	1277372.96	294	370972.66	1264232.70
116	375468.40	1277411.59	295	371095.01	1264191.55
117	375341.73	1277452.81	296	371219.91	1264152.25
118	375211.64	1277492.25	297	371330.18	1264119.71
119	375110.60	1277521.18	298	371449.46	1264086.48
120	374985.90	1277554.57	299	371577.29	1264053.56
121	374858.78	1277585.95	300	371684.63	1264028.01
122	374746.68	1277611.50	301	371808.55	1264000.50
123	374625.55	1277637.17	302	371939.12	1263974.12
124	374495.91	1277662.00	303	372059.35	1263952.23
125	374387.18	1277680.76	304	372169.89	1263934.00
126	374261.77	1277700.43	305	372301.66	1263914.48
127	374129.80	1277718.57	306	372430.62	1263897.98
128	374008.44	1277732.87	307	372527.18	1263887.26
129	373896.97	1277744.12	308	372669.38	1263873.86
130	373764.23	1277755.32	309	372796.49	1263864.35
131	373634.49	1277763.69	310	372903.75	1263858.20
132	373537.45	1277768.33	311	373028.79	1263853.16
133	373394.69	1277772.77	312	373155.81	1263850.22
134	373267.24	1277774.28	313	373257.24	1263849.52
135	373159.80	1277773.68	314	373386.32	1263850.89
136	373034.69	1277770.86	315	373530.01	1263855.24
137	372907.74	1277765.83	316	373630.89	1263859.94
138	372806.47	1277760.15	317	373755.62	1263867.87
139	372677.72	1277750.68	318	373895.87	1263879.62
140	372534.59	1277737.32	319	374004.48	1263890.54
141	372434.20	1277726.29	320	374123.05	1263904.41
142	372310.22	1277710.54	321	374255.04	1263922.43

Сектор 4.47					
Допустимая абсолютная высота от 165.0 м до 170.0 м					
№ п/п	МСК-12 зона 1		№ п/п	МСК-12 зона 1	
	Х	У		Х	У
	м	м		м	м
143	372170.99	1277690.01	322	374395.68	1263944.47
144	372063.28	1277672.30	323	374492.92	1263961.29
145	371945.80	1277651.01	324	374619.72	1263985.50
146	371815.21	1277624.74	325	374755.78	1264014.34
147	371676.23	1277593.91	326	374858.78	1264037.89
148	371580.24	1277571.01	327	374980.13	1264067.79
149	371455.21	1277538.89	328	375107.66	1264101.86
150	371321.23	1277501.57	329	375222.47	1264134.79
151	371219.91	1277471.59	330	375335.24	1264168.99
152	371100.67	1277434.13	331	375461.95	1264210.10
153	370975.53	1277392.13	332	375590.38	1264254.65
154	370863.03	1277352.05	333	375689.13	1264290.64
155	370752.62	1277310.84	334	375809.63	1264336.92
156	370628.74	1277261.86	335	375930.92	1264386.25
157	370503.37	1277209.32	336	376036.63	1264431.47
158	370407.07	1277167.20	337	376149.71	1264481.90
159	370289.71	1277113.45	338	376269.19	1264538.01
160	370171.76	1277056.60	339	376368.19	1264586.75
161	370069.10	1277004.83	340	376481.20	1264644.55
162	369959.40	1276947.40	341	376598.63	1264707.44
163	369843.68	1276883.90	342	376705.22	1264767.21
164	369747.94	1276829.04	343	376802.01	1264823.63
165	369638.78	1276764.26	344	376915.98	1264892.58
166	369525.54	1276694.12	345	377025.87	1264962.07
167	369422.91	1276627.77	346	377107.10	1265015.36
168	369329.85	1276565.39	347	377225.21	1265095.68
169	369220.43	1276489.41	348	377329.21	1265169.37
170	369115.13	1276413.16	349	377415.78	1265233.01
171	369037.40	1276354.88	350	377515.33	1265308.82
172	368924.57	1276267.30	351	377615.08	1265387.52
173	368825.40	1276187.22	352	377693.67	1265451.64
174	368743.00	1276118.28	353	377792.26	1265534.97
175	368648.40	1276036.36	354	377900.21	1265629.92
176	368553.79	1275951.56	355	377974.94	1265697.84
177	368479.38	1275882.63	356	378065.99	1265783.46
178	368386.22	1275793.27	1	378166.56	1265881.91
179	368284.45	1275691.74	-	-	-
Внутренняя граница					
357	377826.75	1266325.75	549	367159.33	1272803.86
358	377911.43	1266413.70	550	367126.06	1272698.90
359	377985.93	1266494.08	551	367094.64	1272593.51
360	378060.85	1266577.81	552	367078.77	1272537.90
361	378143.14	1266673.01	553	367078.60	1272537.85
362	378223.08	1266769.40	554	367062.90	1272533.08

Сектор 4.47					
Допустимая абсолютная высота от 165.0 м до 170.0 м					
№ п/п	МСК-12 зона 1		№ п/п	МСК-12 зона 1	
	X	Y		X	Y
	м	м		м	м
363	378305.41	1266873.03	555	367048.35	1272528.52
364	378368.06	1266954.66	556	367018.05	1272517.51
365	378435.06	1267045.07	557	366987.02	1272504.39
366	378507.01	1267146.24	558	366963.67	1272493.28
367	378586.31	1267262.73	559	366950.60	1272486.64
368	378653.01	1267364.99	560	366920.38	1272469.45
369	378711.13	1267457.91	561	366884.52	1272446.41
370	378769.04	1267554.19	562	366863.27	1272431.02
371	378832.04	1267663.13	563	366855.20	1272424.62
372	378892.50	1267772.78	564	366820.50	1272395.60
373	378953.95	1267890.01	565	366801.18	1272377.48
374	379000.19	1267981.93	566	366793.52	1272369.64
375	379049.06	1268083.29	567	366765.29	1272339.18
376	379100.78	1268196.16	568	366746.10	1272316.17
377	379156.85	1268325.44	569	366737.32	1272304.55
378	379201.92	1268435.16	570	366720.33	1272280.79
379	379238.94	1268530.14	571	366709.62	1272264.75
380	379279.74	1268640.45	572	366694.56	1272240.07
381	379321.31	1268759.25	573	366674.89	1272203.48
382	379356.83	1268867.47	574	366661.12	1272174.22
383	379384.75	1268957.54	575	366654.70	1272158.63
384	379405.83	1269028.96	576	366647.62	1272140.24
385	379439.75	1269150.14	577	366632.87	1272095.98
386	379471.04	1269271.39	578	366627.34	1272075.34
387	379501.41	1269400.21	579	366620.29	1272044.71
388	379523.34	1269500.75	580	366614.89	1272014.68
389	379545.47	1269611.08	581	366614.19	1272009.37
390	379567.49	1269733.26	582	366609.40	1271966.76
391	379589.65	1269872.42	583	366607.99	1271941.46
392	379606.47	1269993.35	584	366607.47	1271921.99
393	379619.49	1270102.17	585	366608.31	1271881.15
394	379630.89	1270213.95	586	366610.11	1271857.90
395	379641.51	1270339.34	587	366611.47	1271843.84
396	379649.52	1270464.30	588	366617.59	1271801.89
397	379655.22	1270596.53	589	366620.98	1271784.81
398	379657.92	1270699.40	590	366627.89	1271755.00
399	379658.99	1270811.92	591	366638.67	1271717.39
400	379657.72	1270936.06	592	366647.56	1271691.88
401	379653.41	1271076.92	593	366655.07	1271672.78
402	379647.27	1271198.86	594	366667.75	1271643.51
403	379639.67	1271308.19	595	366680.93	1271616.76
404	379629.92	1271420.12	596	366691.41	1271597.76
405	379616.86	1271545.28	597	366706.65	1271572.12
406	379601.32	1271669.53	598	366723.32	1271546.87

Сектор 4.47					
Допустимая абсолютная высота от 165.0 м до 170.0 м					
№ п/п	МСК-12 зона 1		№ п/п	МСК-12 зона 1	
	Х	У		Х	У
	м	м		м	м
407	379582.13	1271800.48	599	366735.09	1271530.78
408	379565.51	1271902.04	600	366756.49	1271503.32
409	379545.47	1272012.76	601	366759.03	1271500.35
410	379520.97	1272134.47	602	366779.99	1271476.81
411	379490.34	1272272.02	603	366807.92	1271448.43
412	379461.46	1272390.65	604	366830.23	1271428.11
413	379433.50	1272496.62	605	366836.08	1271423.20
414	379402.96	1272604.75	606	366855.90	1271407.05
415	379366.67	1272725.24	607	366868.19	1271397.75
416	379328.12	1272844.38	608	366868.82	1271397.28
417	379284.74	1272969.42	609	366865.01	1271354.77
418	379249.39	1273066.06	610	366856.27	1271240.57
419	379208.95	1273171.07	611	366850.52	1271144.08
420	379162.08	1273286.03	612	366845.42	1271020.84
421	379106.22	1273415.40	613	366845.01	1271008.08
422	379055.62	1273526.52	614	366842.29	1270882.27
423	379008.30	1273625.37	615	366842.14	1270757.05
424	378958.04	1273725.86	616	366844.76	1270624.72
425	378899.82	1273837.42	617	366848.52	1270521.89
426	378839.63	1273947.22	618	366854.52	1270409.52
427	378773.58	1274061.92	619	366863.58	1270285.70
428	378720.75	1274150.22	620	366876.72	1270145.40
429	378661.35	1274245.80	621	366890.51	1270024.09
430	378593.76	1274349.94	622	366904.96	1269915.45
431	378514.66	1274466.55	623	366921.71	1269804.35
432	378444.13	1274566.22	624	366942.61	1269680.26
433	378379.13	1274654.46	625	366965.93	1269557.23
434	378310.92	1274743.75	626	366993.30	1269427.74
435	378232.83	1274842.42	627	367016.26	1269327.43
436	378153.13	1274939.00	628	367043.21	1269218.18
437	378066.76	1275039.29	629	367075.31	1269098.25
438	377998.32	1275116.13	630	367114.51	1268962.89
439	377922.07	1275198.88	631	367150.79	1268846.31
440	377836.16	1275288.51	632	367185.34	1268742.31
441	377736.60	1275388.24	633	367222.61	1268636.31
442	377648.65	1275472.92	634	367266.39	1268518.34
443	377568.27	1275547.42	635	367312.35	1268401.85
444	377484.54	1275622.34	636	367363.50	1268279.78
445	377389.34	1275704.63	637	367404.85	1268185.55
446	377292.95	1275784.57	638	367451.80	1268083.29
447	377189.32	1275866.90	639	367505.80	1267971.50
448	377107.69	1275929.55	640	367569.67	1267845.89
449	377017.28	1275996.55	641	367627.15	1267738.17
450	376916.11	1276068.50	642	367680.58	1267642.48

Сектор 4.47					
Допустимая абсолютная высота от 165.0 м до 170.0 м					
№ п/п	МСК-12 зона 1		№ п/п	МСК-12 зона 1	
	X	Y		X	Y
	м	м		м	м
451	376799.62	1276147.80	643	367737.05	1267545.35
452	376697.36	1276214.50	644	367802.16	1267437.66
453	376604.44	1276272.62	645	367869.13	1267331.86
454	376508.16	1276330.53	646	367942.25	1267221.53
455	376399.22	1276393.53	647	368000.52	1267136.72
456	376289.57	1276453.99	648	368065.80	1267045.07
457	376172.34	1276515.44	649	368139.79	1266945.37
458	376080.42	1276561.68	650	368226.07	1266833.95
459	375979.06	1276610.55	651	368302.72	1266738.92
460	375866.19	1276662.27	652	368373.13	1266654.93
461	375736.91	1276718.34	653	368446.80	1266570.10
462	375623.96	1276764.70	654	368530.94	1266476.53
463	375521.80	1276804.37	655	368616.55	1266385.14
464	375416.37	1276843.22	656	368709.04	1266290.47
465	375297.56	1276884.69	657	368782.18	1266218.08
466	375178.52	1276923.53	658	368863.47	1266140.28
467	375051.86	1276961.92	659	368954.83	1266056.22
468	374952.89	1276990.13	660	369060.46	1265962.94
469	374844.17	1277019.14	661	369153.56	1265883.95
470	374723.61	1277048.79	662	369238.46	1265814.65
471	374586.12	1277079.64	663	369326.73	1265745.13
472	374466.48	1277104.01	664	369426.90	1265668.98
473	374358.69	1277123.84	665	369528.12	1265595.25
474	374247.85	1277142.24	666	369636.72	1265519.59
475	374123.38	1277160.71	667	369722.12	1265462.19
476	373999.16	1277176.56	668	369816.55	1265401.00
477	373867.55	1277190.54	669	369922.05	1265335.55
478	373765.06	1277199.70	670	370043.28	1265263.71
479	373652.83	1277207.83	671	370149.53	1265203.56
480	373528.85	1277214.36	672	370245.92	1265151.40
481	373388.00	1277218.91	673	370345.65	1265099.64
482	373265.92	1277220.43	674	370458.32	1265043.61
483	373156.33	1277219.71	675	370571.56	1264990.16
484	373044.00	1277217.01	676	370692.41	1264936.19
485	372918.27	1277211.83	677	370787.06	1264895.81
486	372793.29	1277204.12	678	370891.28	1264853.40
487	372661.39	1277193.20	679	371007.17	1264808.87
488	372558.99	1277182.99	680	371139.72	1264761.03
489	372447.22	1277169.94	681	371255.36	1264721.85
490	372324.22	1277153.13	682	371359.81	1264688.67
491	372185.02	1277131.20	683	371467.47	1264656.52
492	372064.81	1277109.82	684	371588.65	1264622.60
493	371957.29	1277088.58	685	371709.90	1264591.31
494	371847.46	1277064.88	686	371838.72	1264560.94

Сектор 4.47					
Допустимая абсолютная высота от 165.0 м до 170.0 м					
№ п/п	МСК-12 зона 1		№ п/п	МСК-12 зона 1	
	Х	У		Х	У
	м	м		м	м
495	371724.93	1277036.23	687	371939.26	1264539.01
496	371603.61	1277005.24	688	372049.59	1264516.88
497	371476.09	1276969.79	689	372171.77	1264494.86
498	371377.42	1276940.58	690	372310.93	1264472.70
499	371270.08	1276906.82	691	372431.86	1264455.88
500	371152.40	1276867.25	692	372540.68	1264442.86
501	371019.77	1276819.63	693	372652.46	1264431.46
502	370905.70	1276776.10	694	372777.85	1264420.84
503	370804.07	1276735.09	695	372902.81	1264412.83
504	370700.62	1276691.23	696	373035.04	1264407.13
505	370585.63	1276640.13	697	373137.91	1264404.43
506	370472.26	1276586.96	698	373250.43	1264403.36
507	370353.65	1276528.24	699	373374.57	1264404.63
508	370262.20	1276481.06	700	373515.43	1264408.94
509	370163.08	1276427.78	701	373637.37	1264415.08
510	370054.91	1276366.86	702	373746.70	1264422.68
511	369933.55	1276295.23	703	373858.63	1264432.43
512	369829.66	1276231.10	704	373983.79	1264445.49
513	369737.51	1276171.77	705	374108.04	1264461.03
514	369644.11	1276109.31	706	374238.99	1264480.22
515	369540.73	1276037.57	707	374340.55	1264496.84
516	369439.34	1275964.09	708	374451.27	1264516.88
517	369333.82	1275884.19	709	374572.98	1264541.38
518	369252.84	1275820.70	710	374710.53	1264572.01
519	369165.46	1275749.80	711	374829.16	1264600.89
520	369070.61	1275669.69	712	374935.13	1264628.85
521	368964.83	1275576.59	713	375043.26	1264659.39
522	368874.79	1275494.12	714	375163.75	1264695.68
523	368795.40	1275418.58	715	375282.89	1264734.23
524	368715.36	1275339.72	716	375407.93	1264777.61
525	368627.25	1275249.88	717	375504.57	1264812.96
526	368541.42	1275158.70	718	375609.58	1264853.40
527	368452.75	1275060.44	719	375724.54	1264900.27
528	368385.09	1274982.91	720	375853.91	1264956.13
529	368312.55	1274896.89	721	375965.03	1265006.73
530	368234.40	1274800.43	722	376063.88	1265054.05
531	368147.93	1274689.15	723	376164.37	1265104.31
532	368074.94	1274591.28	724	376275.93	1265162.53
533	368011.11	1274502.19	725	376385.73	1265222.72
534	367947.26	1274409.73	726	376500.43	1265288.77
535	367877.55	1274304.97	727	376588.73	1265341.60
536	367810.33	1274199.33	728	376684.31	1265401.00
537	367741.64	1274086.20	729	376788.45	1265468.59
538	367689.71	1273997.36	730	376905.06	1265547.69

Сектор 4.47					
Допустимая абсолютная высота от 165.0 м до 170.0 м					
№ п/п	МСК-12 зона 1		№ п/п	МСК-12 зона 1	
	Х	У		Х	У
	м	м		м	м
539	367634.57	1273899.27	731	377004.73	1265618.22
540	367575.87	1273789.87	732	377092.97	1265683.22
541	367511.79	1273664.36	733	377182.26	1265751.43
542	367458.43	1273554.54	734	377280.93	1265829.52
543	367412.42	1273455.08	735	377377.51	1265909.22
544	367367.03	1273352.29	736	377477.80	1265995.59
545	367318.19	1273236.32	737	377554.64	1266064.03
546	367271.95	1273119.95	738	377637.39	1266140.28
547	367225.67	1272995.95	739	377727.02	1266226.19
548	367191.00	1272898.05	357	377826.75	1266325.75

Сектор 4.48					
Допустимая абсолютная высота от 170.0 м до 175.0 м					
№ п/п	МСК-12 зона 1		№ п/п	МСК-12 зона 1	
	Х	У		Х	У
	м	м		м	м
Внешняя граница					
1	378616.55	1265549.05	190	367769.98	1275955.75
2	378689.74	1265624.66	191	367675.49	1275853.09
3	378779.99	1265720.94	192	367601.72	1275770.18
4	378877.56	1265829.19	193	367512.50	1275666.82
5	378948.43	1265910.27	194	367430.59	1275568.28
6	379037.18	1266015.28	195	367362.16	1275483.29
7	379112.32	1266107.52	196	367267.01	1275360.74
8	379189.36	1266205.22	197	367203.88	1275276.55
9	379267.57	1266307.78	198	367126.41	1275169.72
10	379332.36	1266395.53	199	367043.17	1275050.10
11	379413.24	1266509.23	200	366983.02	1274960.77
12	379476.03	1266600.73	201	366908.14	1274845.46
13	379551.60	1266714.46	202	366845.15	1274744.53
14	379620.51	1266822.49	203	366780.96	1274637.95
15	379677.75	1266915.38	204	366716.22	1274526.39
16	379756.79	1267048.89	205	366662.94	1274431.22
17	379808.87	1267140.33	206	366596.95	1274308.28
18	379872.34	1267256.02	207	366546.12	1274209.63
19	379939.93	1267385.14	208	366485.40	1274087.33
20	379988.41	1267481.30	209	366430.57	1273971.51
21	380048.25	1267605.08	210	366385.42	1273872.17
22	380098.09	1267713.11	211	366323.75	1273729.81
23	380148.42	1267826.89	212	366283.53	1273632.57
24	380198.66	1267945.69	213	366235.06	1273509.83
25	380239.59	1268046.79	214	366183.19	1273370.52
26	380289.66	1268177.03	215	366147.07	1273268.68

Сектор 4.48					
Допустимая абсолютная высота от 170.0 м до 175.0 м					
№ п/п	МСК-12 зона 1		№ п/п	МСК-12 зона 1	
	Х	У		Х	У
	М	М		М	М
27	380327.72	1268281.28	216	366103.39	1273138.73
28	380372.63	1268410.22	217	366063.09	1273010.83
29	380412.51	1268532.00	218	366030.46	1272901.07
30	380444.86	1268636.21	219	366012.66	1272838.66
31	380488.20	1268785.18	220	365984.95	1272737.14
32	380515.91	1268886.70	221	365952.24	1272609.30
33	380548.62	1269014.54	222	365918.89	1272467.43
34	380581.97	1269156.41	223	365895.84	1272362.24
35	380605.02	1269261.60	224	365868.67	1272227.46
36	380632.19	1269396.38	225	365847.26	1272110.43
37	380653.60	1269513.41	226	365826.81	1271987.71
38	380674.05	1269636.13	227	365807.69	1271860.15
39	380693.17	1269763.69	228	365793.19	1271752.04
40	380707.67	1269871.80	229	365777.08	1271613.44
41	380723.78	1270010.40	230	365766.14	1271503.01
42	380734.72	1270120.83	231	365754.71	1271366.94
43	380746.15	1270256.90	232	365746.89	1271248.23
44	380754.50	1270384.76	233	365740.95	1271130.10
45	380759.91	1270493.74	234	365737.98	1271048.01
46	380764.84	1270648.82	235	365735.00	1270919.06
47	380766.44	1270754.03	236	365734.16	1270809.99
48	380766.32	1270885.99	237	365735.56	1270670.46
49	380763.35	1271031.70	238	365738.54	1270559.53
50	380759.51	1271139.32	239	365744.25	1270423.10
51	380752.31	1271276.62	240	365752.00	1270295.20
52	380743.94	1271395.30	241	365760.29	1270186.40
53	380733.23	1271519.25	242	365774.83	1270031.93
54	380720.03	1271647.56	243	365786.43	1269927.35
55	380707.19	1271755.87	244	365803.09	1269796.44
56	380688.32	1271894.12	245	365824.30	1269652.25
57	380671.45	1272003.81	246	365841.60	1269545.97
58	380648.69	1272138.45	247	365865.95	1269410.65
59	380624.97	1272264.37	248	365889.12	1269293.95
60	380603.11	1272371.27	249	365915.29	1269172.32
61	380569.33	1272522.70	250	365944.47	1269046.68
62	380544.70	1272625.01	251	365970.78	1268940.83
63	380511.78	1272752.79	252	366006.83	1268806.04
64	380472.66	1272893.18	253	366037.31	1268699.32
65	380442.17	1272996.46	254	366076.77	1268568.61
66	380401.06	1273127.67	255	366116.08	1268446.65
67	380363.44	1273240.53	256	366151.17	1268343.33
68	380322.24	1273357.93	257	366203.66	1268197.33
69	380277.54	1273478.92	258	366240.91	1268098.92
70	380238.17	1273580.64	259	366289.60	1267976.26

Сектор 4.48					
Допустимая абсолютная высота от 170.0 м до 175.0 м					
№ п/п	МСК-12 зона 1		№ п/п	МСК-12 зона 1	
	Х	У		Х	У
	м	м		м	м
71	380185.51	1273709.85	260	366346.00	1267841.88
72	380141.90	1273811.90	261	366389.19	1267743.24
73	380086.37	1273936.64	262	366446.43	1267618.22
74	380032.08	1274052.71	263	366497.89	1267510.96
75	379984.32	1274150.82	264	366553.49	1267399.66
76	379913.94	1274289.09	265	366612.99	1267285.22
77	379864.64	1274382.06	266	366664.80	1267189.24
78	379800.97	1274497.64	267	366733.24	1267067.64
79	379728.17	1274623.89	268	366789.30	1266971.87
80	379672.96	1274716.35	269	366860.03	1266855.07
81	379600.51	1274833.20	270	366928.44	1266746.72
82	379536.00	1274933.17	271	366988.12	1266655.37
83	379466.90	1275036.63	272	367075.27	1266527.01
84	379393.51	1275142.70	273	367135.83	1266440.96
85	379330.08	1275231.44	274	367213.49	1266334.26
86	379246.95	1275343.49	275	367301.54	1266218.13
87	379179.32	1275431.49	276	367367.90	1266133.32
88	379094.52	1275538.50	277	367454.43	1266026.47
89	379013.07	1275637.42	278	367530.95	1265935.38
90	378942.41	1275720.57	279	367612.48	1265841.40
91	378839.85	1275836.99	280	367698.58	1265745.36
92	378768.99	1275914.78	281	367772.63	1265665.27
93	378678.57	1276010.90	282	367869.16	1265564.52
94	378576.66	1276115.08	283	367947.27	1265485.69
95	378500.19	1276190.90	284	368044.82	1265390.15
96	378400.95	1276286.06	285	368138.03	1265302.22
97	378313.62	1276366.85	286	368218.55	1265228.58
98	378220.95	1276449.87	287	368334.89	1265125.93
99	378123.50	1276534.37	288	368414.94	1265057.64
100	378039.99	1276604.54	289	368516.70	1264973.61
101	377931.60	1276692.40	290	368630.86	1264883.03
102	377844.22	1276760.81	291	368716.23	1264817.38
103	377735.46	1276843.37	292	368826.61	1264735.41
104	377631.97	1276918.93	293	368923.39	1264666.21
105	377542.85	1276981.89	294	369025.72	1264595.45
106	377414.57	1277069.15	295	369133.00	1264523.84
107	377326.58	1277126.88	296	369224.64	1264464.69
108	377215.10	1277197.49	297	369343.19	1264391.11
109	377090.48	1277273.05	298	369438.46	1264334.18
110	376997.56	1277327.47	299	369556.71	1264265.90
111	376877.78	1277394.97	300	369668.85	1264203.91
112	376773.09	1277451.49	301	369765.16	1264152.62
113	376662.69	1277508.86	302	369903.37	1264082.12
114	376547.29	1277566.47	303	369997.89	1264035.88

Сектор 4.48					
Допустимая абсолютная высота от 170.0 м до 175.0 м					
№ п/п	МСК-12 зона 1		№ п/п	МСК-12 зона 1	
	X	Y		X	Y
	м	м		м	м
115	376448.95	1277613.67	304	370117.34	1263979.80
116	376322.12	1277671.81	305	370250.45	1263920.45
117	376220.47	1277716.35	306	370349.46	1263878.10
118	376094.59	1277769.27	307	370476.76	1263826.15
119	375975.56	1277816.71	308	370587.71	1263783.19
120	375873.59	1277855.53	309	370704.42	1263740.11
121	375727.63	1277908.15	310	370826.14	1263697.43
122	375628.06	1277942.18	311	370929.61	1263662.93
123	375502.52	1277982.85	312	371062.74	1263621.14
124	375363.03	1278025.04	313	371169.17	1263589.69
125	375259.49	1278054.65	314	371300.68	1263552.97
126	375126.68	1278090.23	315	371424.72	1263520.81
127	375011.23	1278118.95	316	371530.75	1263495.08
128	374890.03	1278147.06	317	371682.15	1263461.17
129	374763.92	1278174.15	318	371785.21	1263439.89
130	374656.94	1278195.42	319	371914.86	1263415.27
131	374519.63	1278220.19	320	372058.54	1263390.90
132	374410.10	1278238.05	321	372164.97	1263374.50
133	374275.02	1278258.00	322	372301.19	1263355.84
134	374147.93	1278274.36	323	372419.33	1263341.82
135	374039.50	1278286.60	324	372543.10	1263329.12
136	373885.05	1278301.26	325	372671.60	1263318.05
137	373780.14	1278309.46	326	372780.41	1263310.36
138	373648.43	1278317.63	327	372919.74	1263302.99
139	373502.82	1278323.81	328	373030.65	1263299.00
140	373395.18	1278326.74	329	373167.16	1263296.14
141	373257.69	1278328.18	330	373295.30	1263295.84
142	373138.72	1278327.28	331	373404.41	1263297.28
143	373014.34	1278324.37	332	373559.48	1263302.09
144	372885.46	1278319.25	333	373664.59	1263307.11
145	372776.55	1278313.24	334	373796.29	1263315.51
146	372637.39	1278303.08	335	373941.52	1263327.63
147	372526.86	1278293.14	336	374048.68	1263338.22
148	372391.06	1278278.87	337	374185.26	1263354.02
149	372263.90	1278263.11	338	374303.18	1263369.82
150	372155.83	1278248.00	339	374426.22	1263388.30
151	372002.58	1278223.80	340	374553.44	1263409.53
152	371898.93	1278205.64	341	374660.74	1263429.15
153	371769.33	1278180.80	342	374797.53	1263456.66
154	371626.76	1278150.58	343	374905.94	1263480.38
155	371521.77	1278126.64	344	375038.88	1263511.55
156	371388.25	1278093.84	345	375163.07	1263543.13
157	371273.24	1278063.39	346	375268.38	1263571.66
158	371153.49	1278029.64	347	375417.39	1263614.89

Сектор 4.48					
Допустимая абсолютная высота от 170.0 м до 175.0 м					
№ п/п	МСК-12 зона 1		№ п/п	МСК-12 зона 1	
	Х	У		Х	У
	м	м		м	м
159	371029.93	1277992.63	348	375517.95	1263645.88
160	370925.94	1277959.72	349	375643.42	1263686.77
161	370793.67	1277915.28	350	375781.07	1263734.63
162	370689.09	1277878.16	351	375882.24	1263771.54
163	370561.10	1277830.57	352	376010.60	1263820.81
164	370441.86	1277783.68	353	376120.88	1263865.44
165	370340.94	1277742.17	354	376235.46	1263913.93
166	370198.53	1277680.61	355	376353.40	1263966.14
167	370102.65	1277637.25	356	376452.45	1264011.82
168	369983.29	1277580.96	357	376578.10	1264072.49
169	369852.72	1277516.23	358	376677.21	1264122.42
170	369756.98	1277466.94	359	376798.22	1264185.68
171	369635.81	1277401.96	360	376910.65	1264247.14
172	369531.99	1277343.86	361	377005.56	1264300.97
173	369424.40	1277281.39	362	377139.14	1264379.90
174	369313.92	1277214.81	363	377228.83	1264434.93
175	369221.38	1277157.08	364	377340.19	1264505.73
176	369104.32	1277081.14	365	377461.62	1264586.32
177	369012.25	1277019.18	366	377550.43	1264647.23
178	368900.13	1276941.26	367	377662.50	1264726.87
179	368796.29	1276866.18	368	377758.22	1264797.53
180	368708.87	1276800.88	369	377857.13	1264872.99
181	368586.24	1276705.84	370	377958.39	1264952.89
182	368504.15	1276640.00	371	378042.97	1265021.77
183	368402.54	1276555.80	372	378149.58	1265111.78
184	368292.17	1276460.63	373	378233.16	1265184.79
185	368211.70	1276389.07	374	378334.64	1265276.15
186	368110.49	1276296.01	375	378428.25	1265363.65
187	368024.38	1276213.91	376	378506.80	1265439.39
188	367935.71	1276126.64	1	378616.55	1265549.05
189	367845.26	1276034.69	-	-	-
Внутренняя граница					
377	378166.56	1265881.91	556	368214.13	1275619.25
378	378243.29	1265959.55	557	368128.64	1275528.09
379	378325.81	1266045.82	558	368034.44	1275423.52
380	378416.02	1266143.84	559	367962.74	1275341.21
381	378510.33	1266250.47	560	367885.80	1275249.93
382	378574.54	1266325.41	561	367801.92	1275146.44
383	378656.81	1266424.89	562	367714.49	1275034.10
384	378743.27	1266533.84	563	367655.12	1274955.27
385	378807.61	1266617.64	564	367579.26	1274850.83
386	378882.06	1266718.03	565	367499.81	1274736.66
387	378958.61	1266825.57	566	367440.85	1274648.98
388	379026.07	1266924.13	567	367372.85	1274544.12

Сектор 4.48					
Допустимая абсолютная высота от 170.0 м до 175.0 м					
№ п/п	МСК-12 зона 1		№ п/п	МСК-12 зона 1	
	X	Y		X	Y
	м	м		м	м
389	379091.17	1267022.36	568	367303.21	1274431.98
390	379162.59	1267134.80	569	367242.07	1274329.38
391	379233.15	1267251.00	570	367183.27	1274227.26
392	379286.30	1267341.67	571	367119.04	1274110.56
393	379349.65	1267454.15	572	367055.92	1273990.16
394	379411.66	1267569.47	573	367008.57	1273896.33
395	379460.09	1267663.37	574	366952.41	1273780.10
396	379518.27	1267780.58	575	366897.77	1273661.11
397	379574.16	1267898.99	576	366855.32	1273564.35
398	379615.67	1267991.05	577	366804.62	1273443.72
399	379670.29	1268117.53	578	366756.27	1273322.04
400	379720.27	1268239.74	579	366720.63	1273227.55
401	379763.98	1268352.71	580	366674.06	1273097.89
402	379803.10	1268459.05	581	366631.85	1272972.78
403	379846.93	1268584.62	582	366595.32	1272857.29
404	379883.40	1268695.75	583	366562.56	1272747.32
405	379914.49	1268795.81	584	366545.80	1272688.59
406	379951.91	1268924.15	585	366515.06	1272575.24
407	379978.09	1269019.30	586	366489.45	1272474.49
408	380010.17	1269144.34	587	366471.02	1272397.36
409	380042.02	1269279.73	588	366439.91	1272257.96
410	380064.55	1269382.96	589	366413.85	1272129.50
411	380089.18	1269505.49	590	366392.88	1272015.31
412	380112.65	1269635.39	591	366373.63	1271899.60
413	380131.73	1269753.29	592	366354.39	1271770.59
414	380148.81	1269869.89	593	366340.65	1271666.09
415	380165.56	1270002.04	594	366328.24	1271558.58
416	380179.92	1270137.22	595	366316.94	1271444.16
417	380189.41	1270241.89	596	366306.65	1271320.77
418	380198.84	1270370.64	597	366298.26	1271189.03
419	380205.84	1270501.38	598	366293.28	1271078.81
420	380209.94	1270616.29	599	366289.48	1270951.93
421	380212.46	1270740.08	600	366288.03	1270818.73
422	380212.56	1270872.08	601	366289.05	1270696.53
423	380210.61	1270982.40	602	366291.86	1270584.53
424	380206.43	1271109.27	603	366297.38	1270451.43
425	380199.52	1271242.30	604	366305.34	1270321.67
426	380190.82	1271364.19	605	366312.91	1270224.81
427	380180.99	1271475.80	606	366326.39	1270082.62
428	380167.12	1271608.28	607	366340.86	1269955.98
429	380151.03	1271737.29	608	366354.92	1269849.46
430	380137.40	1271833.48	609	366373.40	1269725.70
431	380115.02	1271974.55	610	366394.31	1269600.37
432	380092.62	1272100.03	611	366412.63	1269500.61

Сектор 4.48					
Допустимая абсолютная высота от 170.0 м до 175.0 м					
№ п/п	МСК-12 зона 1		№ п/п	МСК-12 зона 1	
	Х	Y		Х	Y
	м	м		м	м
433	380071.90	1272205.45	612	366438.16	1269374.07
434	380045.69	1272327.81	613	366469.36	1269233.74
435	380016.95	1272451.58	614	366492.88	1269135.53
436	379992.40	1272549.99	615	366524.04	1269014.49
437	379958.97	1272674.68	616	366561.86	1268878.93
438	379919.03	1272812.77	617	366592.94	1268774.29
439	379889.38	1272909.31	618	366628.78	1268660.42
440	379850.68	1273028.15	619	366671.21	1268534.15
441	379804.42	1273161.07	620	366719.22	1268400.13
442	379766.84	1273263.55	621	366753.96	1268307.76
443	379723.92	1273374.96	622	366801.50	1268187.74
444	379673.64	1273498.31	623	366855.32	1268059.49
445	379617.31	1273629.05	624	366897.77	1267962.73
446	379576.84	1273719.05	625	366949.87	1267849.13
447	379521.86	1273835.85	626	367007.23	1267730.24
448	379460.09	1273960.47	627	367061.10	1267623.65
449	379411.66	1274054.37	628	367115.82	1267519.28
450	379352.52	1274164.48	629	367179.94	1267402.52
451	379287.81	1274279.53	630	367247.77	1267284.71
452	379227.36	1274382.53	631	367301.63	1267194.45
453	379166.19	1274483.26	632	367369.67	1267084.75
454	379094.86	1274595.77	633	367440.85	1266974.86
455	379019.77	1274709.08	634	367505.08	1266879.49
456	378960.35	1274795.78	635	367575.81	1266777.86
457	378885.56	1274900.99	636	367653.31	1266671.01
458	378807.61	1275006.20	637	367719.73	1266582.91
459	378737.52	1275097.34	638	367797.68	1266482.72
460	378660.56	1275194.33	639	367881.47	1266379.16
461	378576.49	1275296.10	640	367960.15	1266285.66
462	378504.67	1275379.86	641	368033.71	1266201.15
463	378420.58	1275474.96	642	368122.80	1266102.12
464	378330.46	1275573.05	643	368211.64	1266007.20
465	378246.06	1275661.43	644	368279.21	1265937.40
466	378167.35	1275741.15	645	368380.24	1265836.43
467	378072.21	1275834.39	646	368472.11	1265748.08
468	377977.58	1275923.54	647	368550.84	1265674.97
469	377905.76	1275988.97	648	368643.97	1265591.39
470	377798.60	1276083.39	649	368739.97	1265508.15
471	377701.36	1276165.80	650	368817.67	1265442.96
472	377618.19	1276233.82	651	368918.01	1265361.74
473	377520.00	1276311.39	652	369031.49	1265273.49
474	377418.97	1276388.44	653	369112.22	1265212.82
475	377337.32	1276448.62	654	369213.38	1265139.42
476	377232.08	1276523.38	655	369328.93	1265059.08

Сектор 4.48					
Допустимая абсолютная высота от 170.0 м до 175.0 м					
№ п/п	МСК-12 зона 1		№ п/п	МСК-12 зона 1	
	Х	У		Х	У
	м	м		м	м
477	377113.28	1276604.33	656	369419.58	1264998.26
478	377028.90	1276659.82	657	369519.78	1264933.36
479	376923.33	1276726.71	658	369632.96	1264863.12
480	376802.96	1276799.65	659	369755.38	1264790.45
481	376708.68	1276854.65	660	369841.03	1264741.43
482	376604.60	1276913.13	661	369954.16	1264679.26
483	376487.23	1276976.13	662	370077.38	1264614.74
484	376360.49	1277040.96	663	370171.76	1264567.24
485	376271.94	1277084.51	664	370284.32	1264512.92
486	376155.12	1277139.46	665	370404.30	1264457.88
487	376028.10	1277196.10	666	370513.75	1264410.08
488	375930.92	1277237.59	667	370622.44	1264364.54
489	375815.17	1277284.73	668	370746.27	1264315.45
490	375691.97	1277332.13	669	370873.63	1264267.92
491	375579.74	1277372.96	670	370972.66	1264232.70
492	375468.40	1277411.59	671	371095.01	1264191.55
493	375341.73	1277452.81	672	371219.91	1264152.25
494	375211.64	1277492.25	673	371330.18	1264119.71
495	375110.60	1277521.18	674	371449.46	1264086.48
496	374985.90	1277554.57	675	371577.29	1264053.56
497	374858.78	1277585.95	676	371684.63	1264028.01
498	374746.68	1277611.50	677	371808.55	1264000.50
499	374625.55	1277637.17	678	371939.12	1263974.12
500	374495.91	1277662.00	679	372059.35	1263952.23
501	374387.18	1277680.76	680	372169.89	1263934.00
502	374261.77	1277700.43	681	372301.66	1263914.48
503	374129.80	1277718.57	682	372430.62	1263897.98
504	374008.44	1277732.87	683	372527.18	1263887.26
505	373896.97	1277744.12	684	372669.38	1263873.86
506	373764.23	1277755.32	685	372796.49	1263864.35
507	373634.49	1277763.69	686	372903.75	1263858.20
508	373537.45	1277768.33	687	373028.79	1263853.16
509	373394.69	1277772.77	688	373155.81	1263850.22
510	373267.24	1277774.28	689	373257.24	1263849.52
511	373159.80	1277773.68	690	373386.32	1263850.89
512	373034.69	1277770.86	691	373530.01	1263855.24
513	372907.74	1277765.83	692	373630.89	1263859.94
514	372806.47	1277760.15	693	373755.62	1263867.87
515	372677.72	1277750.68	694	373895.87	1263879.62
516	372534.59	1277737.32	695	374004.48	1263890.54
517	372434.20	1277726.29	696	374123.05	1263904.41
518	372310.22	1277710.54	697	374255.04	1263922.43
519	372170.99	1277690.01	698	374395.68	1263944.47
520	372063.28	1277672.30	699	374492.92	1263961.29

Сектор 4.48					
Допустимая абсолютная высота от 170.0 м до 175.0 м					
№ п/п	МСК-12 зона 1		№ п/п	МСК-12 зона 1	
	X	Y		X	Y
	м	м		м	м
521	371945.80	1277651.01	700	374619.72	1263985.50
522	371815.21	1277624.74	701	374755.78	1264014.34
523	371676.23	1277593.91	702	374858.78	1264037.89
524	371580.24	1277571.01	703	374980.13	1264067.79
525	371455.21	1277538.89	704	375107.66	1264101.86
526	371321.23	1277501.57	705	375222.47	1264134.79
527	371219.91	1277471.59	706	375335.24	1264168.99
528	371100.67	1277434.13	707	375461.95	1264210.10
529	370975.53	1277392.13	708	375590.38	1264254.65
530	370863.03	1277352.05	709	375689.13	1264290.64
531	370752.62	1277310.84	710	375809.63	1264336.92
532	370628.74	1277261.86	711	375930.92	1264386.25
533	370503.37	1277209.32	712	376036.63	1264431.47
534	370407.07	1277167.20	713	376149.71	1264481.90
535	370289.71	1277113.45	714	376269.19	1264538.01
536	370171.76	1277056.60	715	376368.19	1264586.75
537	370069.10	1277004.83	716	376481.20	1264644.55
538	369959.40	1276947.40	717	376598.63	1264707.44
539	369843.68	1276883.90	718	376705.22	1264767.21
540	369747.94	1276829.04	719	376802.01	1264823.63
541	369638.78	1276764.26	720	376915.98	1264892.58
542	369525.54	1276694.12	721	377025.87	1264962.07
543	369422.91	1276627.77	722	377107.10	1265015.36
544	369329.85	1276565.39	723	377225.21	1265095.68
545	369220.43	1276489.41	724	377329.21	1265169.37
546	369115.13	1276413.16	725	377415.78	1265233.01
547	369037.40	1276354.88	726	377515.33	1265308.82
548	368924.57	1276267.30	727	377615.08	1265387.52
549	368825.40	1276187.22	728	377693.67	1265451.64
550	368743.00	1276118.28	729	377792.26	1265534.97
551	368648.40	1276036.36	730	377900.21	1265629.92
552	368553.79	1275951.56	731	377974.94	1265697.84
553	368479.38	1275882.63	732	378065.99	1265783.46
554	368386.22	1275793.27	377	378166.56	1265881.91
555	368284.45	1275691.74	-	-	-

Сектор 4.49					
Допустимая абсолютная высота от 175.0 м до 180.0 м					
№ п/п	МСК-12 зона 1		№ п/п	МСК-12 зона 1	
	X	Y		X	Y
	м	м		м	м
Внешняя граница					
1	378966.00	1265114.80	202	367420.82	1276392.45
2	379066.32	1265217.13	203	367322.04	1276287.37

Сектор 4.49					
Допустимая абсолютная высота от 175.0 м до 180.0 м					
№ п/п	МСК-12 зона 1		№ п/п	МСК-12 зона 1	
	Х	У		Х	У
	м	м		м	м
3	379140.98	1265295.76	204	367251.16	1276209.56
4	379239.15	1265402.55	205	367145.93	1276090.24
5	379312.44	1265484.92	206	367077.65	1276010.32
6	379406.14	1265593.35	207	366985.21	1275898.54
7	379475.72	1265676.51	208	366916.32	1275812.33
8	379566.99	1265789.26	209	366822.25	1275690.90
9	379634.97	1265876.07	210	366747.27	1275590.51
10	379721.67	1265990.17	211	366673.70	1275488.83
11	379785.89	1266077.54	212	366589.38	1275367.68
12	379869.90	1266195.79	213	366524.80	1275271.98
13	379932.29	1266286.70	214	366447.06	1275152.48
14	380011.66	1266406.02	215	366390.59	1275062.71
15	380070.27	1266497.24	216	366309.59	1274928.93
16	380146.68	1266620.53	217	366253.44	1274832.87
17	380203.25	1266715.19	218	366182.25	1274706.48
18	380274.97	1266839.25	219	366128.15	1274606.52
19	380327.73	1266933.98	220	366062.77	1274481.07
20	380396.26	1267061.82	221	366011.16	1274378.25
21	380446.76	1267159.84	222	365950.33	1274252.19
22	380510.55	1267288.16	223	365895.89	1274134.00
23	380557.27	1267386.02	224	365843.86	1274016.30
24	380617.63	1267517.91	225	365794.20	1273899.03
25	380663.11	1267621.78	226	365747.01	1273782.73
26	380718.98	1267754.61	227	365696.66	1273652.03
27	380760.94	1267859.19	228	365655.90	1273541.09
28	380811.01	1267989.90	229	365610.27	1273410.73
29	380854.47	1268109.53	230	365574.66	1273303.80
30	380899.18	1268238.33	231	365531.91	1273167.80
31	380941.84	1268368.91	232	365498.75	1273056.17
32	380975.22	1268476.60	233	365497.23	1273050.85
33	381003.63	1268572.99	234	365458.62	1272912.85
34	381042.24	1268710.99	235	365431.07	1272807.98
35	381069.79	1268815.86	236	365396.49	1272667.10
36	381104.37	1268956.74	237	365371.95	1272559.61
37	381128.91	1269064.23	238	365342.08	1272419.45
38	381158.78	1269204.39	239	365321.17	1272313.06
39	381179.69	1269310.78	240	365295.50	1272170.29
40	381205.36	1269453.55	241	365277.28	1272058.37
41	381223.11	1269562.38	242	365256.20	1271915.82
42	381244.12	1269704.13	243	365241.56	1271804.09
43	381258.31	1269811.63	244	365225.57	1271665.04
44	381274.95	1269955.72	245	365213.65	1271543.11
45	381285.83	1270065.45	246	365202.15	1271405.07
46	381297.90	1270208.24	247	365193.67	1271275.22

Сектор 4.49					
Допустимая абсолютная высота от 175.0 м до 180.0 м					
№ п/п	МСК-12 зона 1		№ п/п	МСК-12 зона 1	
	Х	У		Х	У
	м	м		м	м
47	381305.31	1270316.42	248	365187.56	1271152.79
48	381312.88	1270461.28	249	365184.01	1271052.37
49	381316.85	1270571.47	250	365180.93	1270909.10
50	381319.93	1270714.74	251	365180.33	1270800.67
51	381320.53	1270823.17	252	365181.87	1270655.63
52	381318.99	1270968.21	253	365184.83	1270545.40
53	381316.03	1271078.44	254	365190.75	1270402.22
54	381310.11	1271221.62	255	365196.96	1270293.97
55	381303.90	1271329.87	256	365207.61	1270149.31
56	381293.25	1271474.53	257	365217.48	1270039.48
57	381283.38	1271584.36	258	365232.38	1269896.96
58	381268.48	1271726.88	259	365245.37	1269789.31
59	381255.49	1271834.53	260	365265.09	1269645.60
60	381235.77	1271978.24	261	365281.83	1269536.61
61	381219.03	1272087.23	262	365305.66	1269395.31
62	381195.20	1272228.53	263	365325.38	1269288.68
63	381175.48	1272335.16	264	365354.08	1269146.50
64	381146.78	1272477.34	265	365377.64	1269038.78
65	381123.22	1272585.06	266	365410.28	1268899.24
66	381090.58	1272724.60	267	365436.66	1268794.07
67	381064.20	1272829.77	268	365474.23	1268653.97
68	381026.63	1272969.87	269	365504.51	1268547.94
69	380996.35	1273075.90	270	365545.85	1268410.73
70	380955.01	1273213.11	271	365578.79	1268307.42
71	380922.07	1273316.42	272	365625.07	1268169.95
72	380875.79	1273453.89	273	365661.95	1268066.04
73	380838.91	1273557.80	274	365711.83	1267931.70
74	380789.03	1273692.14	275	365751.18	1267830.66
75	380749.68	1273793.18	276	365806.01	1267696.37
76	380694.85	1273927.47	277	365849.34	1267594.97
77	380651.52	1274028.87	278	365907.55	1267464.03
78	380593.31	1274159.81	279	365953.18	1267365.66
79	380547.68	1274258.18	280	366016.33	1267235.08
80	380484.53	1274388.76	281	366065.94	1267136.60
81	380434.92	1274487.24	282	366132.26	1267009.57
82	380368.60	1274614.27	283	366183.97	1266914.26
83	380316.89	1274709.58	284	366255.20	1266787.90
84	380245.66	1274835.94	285	366310.89	1266692.74
85	380189.97	1274931.10	286	366385.06	1266570.12
86	380115.80	1275053.72	287	366442.65	1266478.25
87	380058.21	1275145.59	288	366521.67	1266356.61
88	379979.19	1275267.23	289	366583.23	1266265.13
89	379917.63	1275358.71	290	366664.95	1266147.41
90	379835.91	1275476.43	291	366728.19	1266059.33

Сектор 4.49					
Допустимая абсолютная высота от 175.0 м до 180.0 м					
№ п/п	МСК-12 зона 1		№ п/п	МСК-12 зона 1	
	X	Y		X	Y
	м	м		м	м
91	379772.67	1275564.51	292	366814.70	1265942.90
92	379686.16	1275680.94	293	366881.88	1265855.46
93	379618.98	1275768.38	294	366970.83	1265743.11
94	379530.03	1275880.73	295	367039.48	1265659.18
95	379461.38	1275964.66	296	367133.13	1265548.40
96	379367.73	1276075.44	297	367205.67	1265465.36
97	379295.19	1276158.48	298	367301.50	1265358.81
98	379199.36	1276265.03	299	367375.28	1265279.36
99	379125.58	1276344.48	300	367475.70	1265174.68
100	379025.16	1276449.16	301	367553.31	1265096.35
101	378947.55	1276527.49	302	367655.64	1264996.03
102	378845.22	1276627.81	303	367734.27	1264921.37
103	378766.59	1276702.47	304	367841.06	1264823.20
104	378659.80	1276800.64	305	367923.43	1264749.91
105	378577.43	1276873.93	306	368031.86	1264656.21
106	378469.00	1276967.63	307	368115.02	1264586.63
107	378385.84	1277037.21	308	368227.77	1264495.36
108	378273.09	1277128.48	309	368314.58	1264427.38
109	378186.28	1277196.46	310	368428.68	1264340.68
110	378072.18	1277283.16	311	368516.05	1264276.46
111	377984.81	1277347.38	312	368634.30	1264192.45
112	377866.56	1277431.39	313	368725.21	1264130.06
113	377775.65	1277493.78	314	368844.53	1264050.69
114	377656.33	1277573.15	315	368935.75	1263992.08
115	377565.11	1277631.76	316	369059.04	1263915.67
116	377441.82	1277708.17	317	369153.70	1263859.10
117	377347.16	1277764.74	318	369277.76	1263787.38
118	377223.10	1277836.46	319	369372.49	1263734.62
119	377128.37	1277889.22	320	369500.33	1263666.09
120	377000.53	1277957.75	321	369598.35	1263615.59
121	376902.51	1278008.25	322	369726.67	1263551.80
122	376774.19	1278072.04	323	369824.53	1263505.08
123	376676.33	1278118.76	324	369956.42	1263444.72
124	376544.44	1278179.12	325	370057.42	1263400.47
125	376443.44	1278223.37	326	370189.49	1263344.87
126	376311.37	1278278.97	327	370290.09	1263304.39
127	376210.77	1278319.45	328	370425.51	1263252.43
128	376075.35	1278371.41	329	370529.09	1263214.60
129	375971.77	1278409.24	330	370664.39	1263167.40
130	375836.47	1278456.44	331	370767.33	1263133.32
131	375733.53	1278490.52	332	370905.75	1263089.97
132	375595.11	1278533.87	333	371011.50	1263058.72
133	375489.36	1278565.12	334	371149.50	1263020.11
134	375351.36	1278603.73	335	371254.37	1262992.56

Сектор 4.49					
Допустимая абсолютная высота от 175.0 м до 180.0 м					
№ п/п	МСК-12 зона 1		№ п/п	МСК-12 зона 1	
	X	Y		X	Y
	м	м		м	м
135	375246.49	1278631.28	336	371395.25	1262957.98
136	375105.61	1278665.86	337	371502.74	1262933.44
137	374998.12	1278690.40	338	371642.90	1262903.57
138	374857.96	1278720.27	339	371749.29	1262882.66
139	374751.57	1278741.18	340	371892.06	1262856.99
140	374608.80	1278766.85	341	372000.89	1262839.24
141	374499.97	1278784.60	342	372142.64	1262818.23
142	374358.22	1278805.61	343	372250.14	1262804.04
143	374250.72	1278819.80	344	372394.23	1262787.40
144	374106.63	1278836.44	345	372503.96	1262776.52
145	373996.90	1278847.32	346	372646.75	1262764.45
146	373854.11	1278859.39	347	372754.93	1262757.04
147	373745.93	1278866.80	348	372899.79	1262749.47
148	373601.07	1278874.37	349	373009.98	1262745.50
149	373490.88	1278878.34	350	373153.25	1262742.42
150	373347.61	1278881.42	351	373261.68	1262741.82
151	373239.18	1278882.02	352	373406.72	1262743.36
152	373094.14	1278880.48	353	373516.95	1262746.32
153	372983.91	1278877.52	354	373660.13	1262752.24
154	372840.73	1278871.60	355	373768.38	1262758.45
155	372732.48	1278865.39	356	373913.04	1262769.10
156	372587.82	1278854.74	357	374022.87	1262778.97
157	372477.99	1278844.87	358	374165.39	1262793.87
158	372335.47	1278829.97	359	374273.04	1262806.86
159	372227.82	1278816.98	360	374416.75	1262826.58
160	372084.11	1278797.26	361	374525.74	1262843.32
161	371975.12	1278780.52	362	374667.04	1262867.15
162	371833.82	1278756.69	363	374773.67	1262886.87
163	371727.19	1278736.97	364	374915.85	1262915.57
164	371585.01	1278708.27	365	375023.57	1262939.13
165	371477.29	1278684.71	366	375163.11	1262971.77
166	371337.75	1278652.07	367	375268.28	1262998.15
167	371232.58	1278625.69	368	375408.38	1263035.72
168	371092.48	1278588.12	369	375514.41	1263066.00
169	370986.45	1278557.84	370	375651.62	1263107.34
170	370849.24	1278516.50	371	375754.93	1263140.28
171	370745.93	1278483.56	372	375892.40	1263186.56
172	370608.46	1278437.28	373	375996.31	1263223.44
173	370504.55	1278400.40	374	376130.65	1263273.32
174	370370.21	1278350.52	375	376231.69	1263312.67
175	370269.17	1278311.17	376	376365.98	1263367.50
176	370134.88	1278256.34	377	376467.38	1263410.83
177	370033.48	1278213.01	378	376598.32	1263469.04
178	369902.54	1278154.80	379	376696.69	1263514.67

Сектор 4.49					
Допустимая абсолютная высота от 175.0 м до 180.0 м					
№ п/п	МСК-12 зона 1		№ п/п	МСК-12 зона 1	
	Х	У		Х	У
	М	М		М	М
179	369804.17	1278109.17	380	376827.27	1263577.82
180	369673.59	1278046.02	381	376925.75	1263627.43
181	369575.11	1277996.41	382	377052.78	1263693.75
182	369448.08	1277930.09	383	377148.09	1263745.46
183	369352.77	1277878.38	384	377274.45	1263816.69
184	369226.41	1277807.15	385	377369.61	1263872.38
185	369131.25	1277751.46	386	377492.23	1263946.55
186	369008.63	1277677.29	387	377584.10	1264004.14
187	368916.76	1277619.70	388	377705.74	1264083.16
188	368795.12	1277540.68	389	377797.22	1264144.72
189	368703.64	1277479.12	390	377914.94	1264226.44
190	368585.92	1277397.40	391	378003.02	1264289.68
191	368497.84	1277334.16	392	378119.45	1264376.19
192	368381.41	1277247.65	393	378206.89	1264443.37
193	368291.51	1277178.54	394	378319.24	1264532.32
194	368178.56	1277089.06	395	378403.17	1264600.97
195	368091.41	1277017.63	396	378513.95	1264694.62
196	367984.56	1276927.21	397	378596.99	1264767.16
197	367888.84	1276843.32	398	378703.54	1264862.99
198	367787.61	1276751.99	399	378782.99	1264936.77
199	367687.33	1276658.11	400	378887.67	1265037.19
200	367606.19	1276579.82	1	378966.00	1265114.80
201	367495.57	1276469.37	-	-	-
Внутренняя граница					
401	378616.55	1265549.05	590	367769.98	1275955.75
402	378689.74	1265624.66	591	367675.49	1275853.09
403	378779.99	1265720.94	592	367601.72	1275770.18
404	378877.56	1265829.19	593	367512.50	1275666.82
405	378948.43	1265910.27	594	367430.59	1275568.28
406	379037.18	1266015.28	595	367362.16	1275483.29
407	379112.32	1266107.52	596	367267.01	1275360.74
408	379189.36	1266205.22	597	367203.88	1275276.55
409	379267.57	1266307.78	598	367126.41	1275169.72
410	379332.36	1266395.53	599	367043.17	1275050.10
411	379413.24	1266509.23	600	366983.02	1274960.77
412	379476.03	1266600.73	601	366908.14	1274845.46
413	379551.60	1266714.46	602	366845.15	1274744.53
414	379620.51	1266822.49	603	366780.96	1274637.95
415	379677.75	1266915.38	604	366716.22	1274526.39
416	379756.79	1267048.89	605	366662.94	1274431.22
417	379808.87	1267140.33	606	366596.95	1274308.28
418	379872.34	1267256.02	607	366546.12	1274209.63
419	379939.93	1267385.14	608	366485.40	1274087.33
420	379988.41	1267481.30	609	366430.57	1273971.51

Сектор 4.49					
Допустимая абсолютная высота от 175.0 м до 180.0 м					
№ п/п	МСК-12 зона 1		№ п/п	МСК-12 зона 1	
	Х	У		Х	У
	м	м		м	м
421	380048.25	1267605.08	610	366385.42	1273872.17
422	380098.09	1267713.11	611	366323.75	1273729.81
423	380148.42	1267826.89	612	366283.53	1273632.57
424	380198.66	1267945.69	613	366235.06	1273509.83
425	380239.59	1268046.79	614	366183.19	1273370.52
426	380289.66	1268177.03	615	366147.07	1273268.68
427	380327.72	1268281.28	616	366103.39	1273138.73
428	380372.63	1268410.22	617	366063.09	1273010.83
429	380412.51	1268532.00	618	366030.46	1272901.07
430	380444.86	1268636.21	619	366012.66	1272838.66
431	380488.20	1268785.18	620	365984.95	1272737.14
432	380515.91	1268886.70	621	365952.24	1272609.30
433	380548.62	1269014.54	622	365918.89	1272467.43
434	380581.97	1269156.41	623	365895.84	1272362.24
435	380605.02	1269261.60	624	365868.67	1272227.46
436	380632.19	1269396.38	625	365847.26	1272110.43
437	380653.60	1269513.41	626	365826.81	1271987.71
438	380674.05	1269636.13	627	365807.69	1271860.15
439	380693.17	1269763.69	628	365793.19	1271752.04
440	380707.67	1269871.80	629	365777.08	1271613.44
441	380723.78	1270010.40	630	365766.14	1271503.01
442	380734.72	1270120.83	631	365754.71	1271366.94
443	380746.15	1270256.90	632	365746.89	1271248.23
444	380754.50	1270384.76	633	365740.95	1271130.10
445	380759.91	1270493.74	634	365737.98	1271048.01
446	380764.84	1270648.82	635	365735.00	1270919.06
447	380766.44	1270754.03	636	365734.16	1270809.99
448	380766.32	1270885.99	637	365735.56	1270670.46
449	380763.35	1271031.70	638	365738.54	1270559.53
450	380759.51	1271139.32	639	365744.25	1270423.10
451	380752.31	1271276.62	640	365752.00	1270295.20
452	380743.94	1271395.30	641	365760.29	1270186.40
453	380733.23	1271519.25	642	365774.83	1270031.93
454	380720.03	1271647.56	643	365786.43	1269927.35
455	380707.19	1271755.87	644	365803.09	1269796.44
456	380688.32	1271894.12	645	365824.30	1269652.25
457	380671.45	1272003.81	646	365841.60	1269545.97
458	380648.69	1272138.45	647	365865.95	1269410.65
459	380624.97	1272264.37	648	365889.12	1269293.95
460	380603.11	1272371.27	649	365915.29	1269172.32
461	380569.33	1272522.70	650	365944.47	1269046.68
462	380544.70	1272625.01	651	365970.78	1268940.83
463	380511.78	1272752.79	652	366006.83	1268806.04
464	380472.66	1272893.18	653	366037.31	1268699.32

Сектор 4.49					
Допустимая абсолютная высота от 175.0 м до 180.0 м					
№ п/п	МСК-12 зона 1		№ п/п	МСК-12 зона 1	
	Х	У		Х	У
	м	м		м	м
465	380442.17	1272996.46	654	366076.77	1268568.61
466	380401.06	1273127.67	655	366116.08	1268446.65
467	380363.44	1273240.53	656	366151.17	1268343.33
468	380322.24	1273357.93	657	366203.66	1268197.33
469	380277.54	1273478.92	658	366240.91	1268098.92
470	380238.17	1273580.64	659	366289.60	1267976.26
471	380185.51	1273709.85	660	366346.00	1267841.88
472	380141.90	1273811.90	661	366389.19	1267743.24
473	380086.37	1273936.64	662	366446.43	1267618.22
474	380032.08	1274052.71	663	366497.89	1267510.96
475	379984.32	1274150.82	664	366553.49	1267399.66
476	379913.94	1274289.09	665	366612.99	1267285.22
477	379864.64	1274382.06	666	366664.80	1267189.24
478	379800.97	1274497.64	667	366733.24	1267067.64
479	379728.17	1274623.89	668	366789.30	1266971.87
480	379672.96	1274716.35	669	366860.03	1266855.07
481	379600.51	1274833.20	670	366928.44	1266746.72
482	379536.00	1274933.17	671	366988.12	1266655.37
483	379466.90	1275036.63	672	367075.27	1266527.01
484	379393.51	1275142.70	673	367135.83	1266440.96
485	379330.08	1275231.44	674	367213.49	1266334.26
486	379246.95	1275343.49	675	367301.54	1266218.13
487	379179.32	1275431.49	676	367367.90	1266133.32
488	379094.52	1275538.50	677	367454.43	1266026.47
489	379013.07	1275637.42	678	367530.95	1265935.38
490	378942.41	1275720.57	679	367612.48	1265841.40
491	378839.85	1275836.99	680	367698.58	1265745.36
492	378768.99	1275914.78	681	367772.63	1265665.27
493	378678.57	1276010.90	682	367869.16	1265564.52
494	378576.66	1276115.08	683	367947.27	1265485.69
495	378500.19	1276190.90	684	368044.82	1265390.15
496	378400.95	1276286.06	685	368138.03	1265302.22
497	378313.62	1276366.85	686	368218.55	1265228.58
498	378220.95	1276449.87	687	368334.89	1265125.93
499	378123.50	1276534.37	688	368414.94	1265057.64
500	378039.99	1276604.54	689	368516.70	1264973.61
501	377931.60	1276692.40	690	368630.86	1264883.03
502	377844.22	1276760.81	691	368716.23	1264817.38
503	377735.46	1276843.37	692	368826.61	1264735.41
504	377631.97	1276918.93	693	368923.39	1264666.21
505	377542.85	1276981.89	694	369025.72	1264595.45
506	377414.57	1277069.15	695	369133.00	1264523.84
507	377326.58	1277126.88	696	369224.64	1264464.69
508	377215.10	1277197.49	697	369343.19	1264391.11

Сектор 4.49					
Допустимая абсолютная высота от 175.0 м до 180.0 м					
№ п/п	МСК-12 зона 1		№ п/п	МСК-12 зона 1	
	Х	У		Х	У
	м	м		м	м
509	377090.48	1277273.05	698	369438.46	1264334.18
510	376997.56	1277327.47	699	369556.71	1264265.90
511	376877.78	1277394.97	700	369668.85	1264203.91
512	376773.09	1277451.49	701	369765.16	1264152.62
513	376662.69	1277508.86	702	369903.37	1264082.12
514	376547.29	1277566.47	703	369997.89	1264035.88
515	376448.95	1277613.67	704	370117.34	1263979.80
516	376322.12	1277671.81	705	370250.45	1263920.45
517	376220.47	1277716.35	706	370349.46	1263878.10
518	376094.59	1277769.27	707	370476.76	1263826.15
519	375975.56	1277816.71	708	370587.71	1263783.19
520	375873.59	1277855.53	709	370704.42	1263740.11
521	375727.63	1277908.15	710	370826.14	1263697.43
522	375628.06	1277942.18	711	370929.61	1263662.93
523	375502.52	1277982.85	712	371062.74	1263621.14
524	375363.03	1278025.04	713	371169.17	1263589.69
525	375259.49	1278054.65	714	371300.68	1263552.97
526	375126.68	1278090.23	715	371424.72	1263520.81
527	375011.23	1278118.95	716	371530.75	1263495.08
528	374890.03	1278147.06	717	371682.15	1263461.17
529	374763.92	1278174.15	718	371785.21	1263439.89
530	374656.94	1278195.42	719	371914.86	1263415.27
531	374519.63	1278220.19	720	372058.54	1263390.90
532	374410.10	1278238.05	721	372164.97	1263374.50
533	374275.02	1278258.00	722	372301.19	1263355.84
534	374147.93	1278274.36	723	372419.33	1263341.82
535	374039.50	1278286.60	724	372543.10	1263329.12
536	373885.05	1278301.26	725	372671.60	1263318.05
537	373780.14	1278309.46	726	372780.41	1263310.36
538	373648.43	1278317.63	727	372919.74	1263302.99
539	373502.82	1278323.81	728	373030.65	1263299.00
540	373395.18	1278326.74	729	373167.16	1263296.14
541	373257.69	1278328.18	730	373295.30	1263295.84
542	373138.72	1278327.28	731	373404.41	1263297.28
543	373014.34	1278324.37	732	373559.48	1263302.09
544	372885.46	1278319.25	733	373664.59	1263307.11
545	372776.55	1278313.24	734	373796.29	1263315.51
546	372637.39	1278303.08	735	373941.52	1263327.63
547	372526.86	1278293.14	736	374048.68	1263338.22
548	372391.06	1278278.87	737	374185.26	1263354.02
549	372263.90	1278263.11	738	374303.18	1263369.82
550	372155.83	1278248.00	739	374426.22	1263388.30
551	372002.58	1278223.80	740	374553.44	1263409.53
552	371898.93	1278205.64	741	374660.74	1263429.15

Сектор 4.49					
Допустимая абсолютная высота от 175.0 м до 180.0 м					
№ п/п	МСК-12 зона 1		№ п/п	МСК-12 зона 1	
	X	Y		X	Y
	м	м		м	м
553	371769.33	1278180.80	742	374797.53	1263456.66
554	371626.76	1278150.58	743	374905.94	1263480.38
555	371521.77	1278126.64	744	375038.88	1263511.55
556	371388.25	1278093.84	745	375163.07	1263543.13
557	371273.24	1278063.39	746	375268.38	1263571.66
558	371153.49	1278029.64	747	375417.39	1263614.89
559	371029.93	1277992.63	748	375517.95	1263645.88
560	370925.94	1277959.72	749	375643.42	1263686.77
561	370793.67	1277915.28	750	375781.07	1263734.63
562	370689.09	1277878.16	751	375882.24	1263771.54
563	370561.10	1277830.57	752	376010.60	1263820.81
564	370441.86	1277783.68	753	376120.88	1263865.44
565	370340.94	1277742.17	754	376235.46	1263913.93
566	370198.53	1277680.61	755	376353.40	1263966.14
567	370102.65	1277637.25	756	376452.45	1264011.82
568	369983.29	1277580.96	757	376578.10	1264072.49
569	369852.72	1277516.23	758	376677.21	1264122.42
570	369756.98	1277466.94	759	376798.22	1264185.68
571	369635.81	1277401.96	760	376910.65	1264247.14
572	369531.99	1277343.86	761	377005.56	1264300.97
573	369424.40	1277281.39	762	377139.14	1264379.90
574	369313.92	1277214.81	763	377228.83	1264434.93
575	369221.38	1277157.08	764	377340.19	1264505.73
576	369104.32	1277081.14	765	377461.62	1264586.32
577	369012.25	1277019.18	766	377550.43	1264647.23
578	368900.13	1276941.26	767	377662.50	1264726.87
579	368796.29	1276866.18	768	377758.22	1264797.53
580	368708.87	1276800.88	769	377857.13	1264872.99
581	368586.24	1276705.84	770	377958.39	1264952.89
582	368504.15	1276640.00	771	378042.97	1265021.77
583	368402.54	1276555.80	772	378149.58	1265111.78
584	368292.17	1276460.63	773	378233.16	1265184.79
585	368211.70	1276389.07	774	378334.64	1265276.15
586	368110.49	1276296.01	775	378428.25	1265363.65
587	368024.38	1276213.91	776	378506.80	1265439.39
588	367935.71	1276126.64	401	378616.55	1265549.05
589	367845.26	1276034.69	-	-	-
Сектор 4.50					
Допустимая абсолютная высота от 180.0 м до 185.0 м					
№ п/п	МСК-12 зона 1		№ п/п	МСК-12 зона 1	
	X	Y		X	Y
	м	м		м	м
Внешняя граница					
1	379384.29	1264750.06	202	367027.76	1276782.79

Сектор 4.49					
Допустимая абсолютная высота от 175.0 м до 180.0 м					
№ п/п	МСК-12 зона 1		№ п/п	МСК-12 зона 1	
	Х	У		Х	У
	м	м		м	м
2	379476.47	1264844.56	203	366942.89	1276692.99
3	379568.87	1264942.57	204	366846.09	1276587.46
4	379656.19	1265037.96	205	366758.98	1276489.19
5	379752.82	1265147.17	206	366665.13	1276380.28
6	379838.87	1265247.27	207	366586.06	1276285.34
7	379924.94	1265350.89	208	366496.08	1276173.93
8	380006.09	1265451.57	209	366415.31	1276070.39
9	380095.68	1265566.64	210	366328.48	1275955.80
10	380175.28	1265671.94	211	366255.53	1275856.08
11	380254.67	1265780.76	212	366172.73	1275739.24
12	380329.34	1265886.34	213	366098.61	1275630.83
13	380411.52	1266006.80	214	366019.16	1275511.01
14	380484.36	1266116.90	215	365952.61	1275406.91
15	380556.76	1266230.49	216	365877.31	1275285.10
16	380624.65	1266340.55	217	365810.14	1275172.26
17	380699.11	1266465.93	218	365738.37	1275047.69
18	380764.89	1266580.38	219	365678.49	1274939.61
19	380830.01	1266698.30	220	365610.98	1274813.31
20	380890.86	1266812.40	221	365551.04	1274696.47
21	380957.30	1266942.22	222	365487.22	1274567.64
22	381015.76	1267060.57	223	365434.25	1274456.02
23	381073.35	1267182.34	224	365374.81	1274325.73
24	381126.92	1267300.04	225	365322.32	1274205.36
25	381185.07	1267433.77	226	365266.72	1274072.77
26	381235.99	1267555.56	227	365220.86	1273958.04
27	381285.82	1267680.71	228	365169.71	1273824.29
28	381331.89	1267801.54	229	365128.22	1273710.24
29	381381.53	1267938.66	230	365078.78	1273568.16
30	381424.70	1268063.40	231	365043.58	1273461.50
31	381466.57	1268191.43	232	364998.27	1273316.72
32	381504.96	1268314.92	233	364966.73	1273210.18
33	381541.34	1268438.90	234	364954.96	1273168.96
34	381579.88	1268577.40	235	364919.71	1273041.75
35	381611.00	1268696.98	236	364885.96	1272911.34
36	381644.98	1268836.09	237	364855.40	1272785.69
37	381673.98	1268964.17	238	364823.33	1272643.43
38	381703.75	1269104.82	239	364796.14	1272514.26
39	381727.30	1269226.12	240	364770.64	1272381.99
40	381752.48	1269367.09	241	364748.03	1272254.66
41	381773.38	1269496.73	242	364724.96	1272110.67
42	381794.26	1269638.98	243	364705.93	1271980.05
43	381810.15	1269761.51	244	364688.79	1271846.44
44	381826.42	1269903.79	245	364674.21	1271717.95
45	381839.14	1270034.49	246	364660.23	1271572.79

Сектор 4.49					
Допустимая абсолютная высота от 175.0 м до 180.0 м					
№ п/п	МСК-12 зона 1		№ п/п	МСК-12 зона 1	
	Х	У		Х	У
	м	м		м	м
46	381851.05	1270177.77	247	364649.45	1271441.23
47	381859.21	1270301.05	248	364640.42	1271301.46
48	381866.52	1270444.07	249	364634.16	1271175.49
49	381871.01	1270575.31	250	364629.41	1271031.91
50	381873.90	1270719.05	251	364626.90	1270899.93
51	381874.30	1270842.61	252	364626.64	1270765.22
52	381872.62	1270985.80	253	364628.29	1270635.92
53	381868.86	1271117.07	254	364632.61	1270490.16
54	381862.71	1271260.71	255	364638.39	1270358.28
55	381855.36	1271384.05	256	364646.59	1270223.82
56	381844.68	1271526.85	257	364656.35	1270094.88
57	381832.69	1271657.63	258	364669.81	1269949.67
58	381817.54	1271800.59	259	364683.87	1269818.42
59	381802.45	1271923.23	260	364700.49	1269684.74
60	381782.83	1272065.08	261	364718.33	1269556.66
61	381762.65	1272194.84	262	364740.89	1269412.59
62	381738.55	1272336.58	263	364763.16	1269282.48
63	381715.80	1272458.02	264	364788.14	1269150.11
64	381687.31	1272598.36	265	364813.99	1269023.41
65	381659.02	1272726.60	266	364845.54	1268881.04
66	381626.07	1272866.54	267	364875.94	1268752.58
67	381595.74	1272986.32	268	364909.18	1268622.04
68	381558.49	1273124.59	269	364942.94	1268497.21
69	381522.20	1273250.80	270	364983.37	1268357.10
70	381480.53	1273388.40	271	365021.77	1268230.80
71	381442.74	1273506.03	272	365063.15	1268102.61
72	381396.88	1273641.70	273	365104.67	1267980.14
73	381352.74	1273765.38	274	365153.82	1267842.85
74	381302.51	1273900.09	275	365200.08	1267719.21
75	381257.41	1274015.12	276	365249.42	1267593.87
76	381203.13	1274147.63	277	365298.55	1267474.25
77	381151.31	1274268.30	278	365356.23	1267340.32
78	381092.72	1274399.59	279	365410.16	1267219.83
79	381040.48	1274511.56	280	365467.27	1267097.83
80	380977.98	1274640.40	281	365523.82	1266981.54
81	380918.69	1274757.58	282	365589.79	1266851.49
82	380851.97	1274884.93	283	365651.18	1266734.62
83	380792.80	1274993.40	284	365715.84	1266616.45
84	380722.34	1275118.07	285	365779.58	1266503.94
85	380655.81	1275231.29	286	365853.58	1266378.29
86	380581.22	1275354.20	287	365922.19	1266265.51
87	380515.36	1275458.74	288	365994.14	1266151.63
88	380437.21	1275578.73	289	366064.82	1266043.34
89	380363.70	1275687.55	290	366146.57	1265922.58

Сектор 4.49					
Допустимая абсолютная высота от 175.0 м до 180.0 м					
№ п/п	МСК-12 зона 1		№ п/п	МСК-12 зона 1	
	Х	У		Х	У
	м	м		м	м
90	380281.55	1275805.54	291	366222.12	1265814.34
91	380209.25	1275905.74	292	366301.08	1265705.20
92	380123.72	1276020.59	293	366378.42	1265601.56
93	380043.52	1276124.58	294	366467.59	1265486.18
94	379954.12	1276237.17	295	366549.79	1265382.89
95	379875.67	1276332.63	296	366635.45	1265278.93
96	379783.10	1276441.89	297	366719.14	1265180.35
97	379696.53	1276540.64	298	366815.38	1265070.79
98	379600.24	1276647.39	299	366903.90	1264972.86
99	379515.95	1276737.74	300	366995.92	1264874.49
100	379416.70	1276840.97	301	367085.64	1264781.36
101	379324.10	1276934.09	302	367188.57	1264678.06
102	379221.30	1277034.59	303	367283.07	1264585.88
103	379131.50	1277119.46	304	367381.08	1264493.48
104	379025.97	1277216.26	305	367476.47	1264406.16
105	378927.70	1277303.37	306	367585.68	1264309.53
106	378818.79	1277397.22	307	367685.78	1264223.48
107	378723.85	1277476.29	308	367789.40	1264137.41
108	378612.44	1277566.27	309	367890.08	1264056.26
109	378508.90	1277647.04	310	368005.15	1263966.67
110	378394.31	1277733.87	311	368110.45	1263887.07
111	378294.59	1277806.82	312	368219.27	1263807.68
112	378177.75	1277889.62	313	368324.85	1263733.01
113	378069.34	1277963.74	314	368445.31	1263650.83
114	377949.52	1278043.19	315	368555.41	1263577.99
115	377845.42	1278109.74	316	368669.00	1263505.59
116	377723.61	1278185.04	317	368779.06	1263437.70
117	377610.77	1278252.21	318	368904.44	1263363.24
118	377486.20	1278323.98	319	369018.89	1263297.46
119	377378.12	1278383.86	320	369136.81	1263232.34
120	377251.82	1278451.37	321	369250.91	1263171.49
121	377134.98	1278511.31	322	369380.73	1263105.05
122	377006.15	1278575.13	323	369499.08	1263046.59
123	376894.53	1278628.10	324	369620.85	1262989.00
124	376764.24	1278687.54	325	369738.55	1262935.43
125	376643.87	1278740.03	326	369872.28	1262877.28
126	376511.28	1278795.63	327	369994.07	1262826.36
127	376396.55	1278841.49	328	370119.22	1262776.53
128	376262.80	1278892.64	329	370240.05	1262730.46
129	376139.36	1278937.46	330	370377.17	1262680.82
130	376003.55	1278984.63	331	370501.91	1262637.65
131	375886.16	1279023.20	332	370629.94	1262595.78
132	375749.46	1279065.84	333	370753.43	1262557.39
133	375623.45	1279102.83	334	370893.39	1262516.45

Сектор 4.49					
Допустимая абсолютная высота от 175.0 м до 180.0 м					
№ п/п	МСК-12 зона 1		№ п/п	МСК-12 зона 1	
	Х	У		Х	У
	м	м		м	м
134	375484.95	1279141.37	335	371020.60	1262481.20
135	375365.37	1279172.49	336	371151.01	1262447.45
136	375226.26	1279206.47	337	371276.66	1262416.89
137	375098.18	1279235.47	338	371418.92	1262384.82
138	374957.53	1279265.24	339	371548.09	1262357.63
139	374836.23	1279288.79	340	371680.36	1262332.13
140	374695.26	1279313.97	341	371807.69	1262309.52
141	374565.62	1279334.87	342	371951.68	1262286.45
142	374423.37	1279355.75	343	372082.30	1262267.42
143	374300.84	1279371.64	344	372215.91	1262250.28
144	374158.56	1279387.91	345	372344.40	1262235.70
145	374027.86	1279400.63	346	372489.56	1262221.72
146	373884.58	1279412.54	347	372621.12	1262210.94
147	373761.30	1279420.70	348	372755.54	1262202.21
148	373618.28	1279428.01	349	372884.70	1262195.74
149	373487.04	1279432.50	350	373030.44	1262190.90
150	373343.30	1279435.39	351	373162.42	1262188.39
151	373219.74	1279435.79	352	373297.13	1262188.13
152	373076.55	1279434.11	353	373426.43	1262189.78
153	372945.28	1279430.35	354	373572.19	1262194.10
154	372801.64	1279424.20	355	373704.07	1262199.88
155	372678.30	1279416.85	356	373838.53	1262208.08
156	372535.50	1279406.17	357	373967.47	1262217.84
157	372404.72	1279394.18	358	374112.68	1262231.30
158	372261.76	1279379.03	359	374243.93	1262245.36
159	372139.12	1279363.94	360	374377.61	1262261.98
160	371997.27	1279344.32	361	374505.69	1262279.82
161	371867.51	1279324.14	362	374649.76	1262302.38
162	371725.77	1279300.04	363	374779.87	1262324.65
163	371604.33	1279277.29	364	374912.24	1262349.63
164	371463.99	1279248.80	365	375038.94	1262375.48
165	371335.75	1279220.51	366	375181.31	1262407.03
166	371195.81	1279187.56	367	375309.77	1262437.43
167	371076.03	1279157.23	368	375440.31	1262470.67
168	370937.76	1279119.98	369	375565.14	1262504.43
169	370811.55	1279083.69	370	375705.25	1262544.86
170	370673.95	1279042.02	371	375831.55	1262583.26
171	370556.32	1279004.23	372	375959.74	1262624.64
172	370420.65	1278958.37	373	376082.21	1262666.16
173	370296.97	1278914.23	374	376219.50	1262715.31
174	370162.26	1278864.00	375	376343.14	1262761.57
175	370047.23	1278818.90	376	376468.48	1262810.91
176	369914.72	1278764.62	377	376588.10	1262860.04
177	369794.05	1278712.80	378	376722.03	1262917.72

Сектор 4.49					
Допустимая абсолютная высота от 175.0 м до 180.0 м					
№ п/п	МСК-12 зона 1		№ п/п	МСК-12 зона 1	
	Х	Y		Х	Y
	м	м		м	м
178	369662.76	1278654.21	379	376842.52	1262971.65
179	369550.79	1278601.97	380	376964.52	1263028.76
180	369421.95	1278539.47	381	377080.81	1263085.31
181	369304.77	1278480.18	382	377210.86	1263151.28
182	369177.42	1278413.46	383	377327.73	1263212.67
183	369068.95	1278354.29	384	377445.90	1263277.33
184	368944.28	1278283.83	385	377558.41	1263341.07
185	368831.06	1278217.30	386	377684.06	1263415.07
186	368708.15	1278142.71	387	377796.84	1263483.68
187	368603.61	1278076.85	388	377910.72	1263555.63
188	368483.62	1277998.70	389	378019.01	1263626.31
189	368374.80	1277925.19	390	378139.77	1263708.06
190	368256.81	1277843.04	391	378248.01	1263783.61
191	368156.61	1277770.74	392	378357.15	1263862.57
192	368041.76	1277685.21	393	378460.79	1263939.91
193	367937.77	1277605.01	394	378576.17	1264029.08
194	367825.18	1277515.61	395	378679.46	1264111.28
195	367729.72	1277437.16	396	378783.42	1264196.94
196	367620.46	1277344.59	397	378882.00	1264280.63
197	367521.71	1277258.02	398	378991.56	1264376.87
198	367414.96	1277161.73	399	379089.49	1264465.39
199	367324.61	1277077.44	400	379187.86	1264557.41
200	367221.38	1276978.19	401	379280.99	1264647.13
201	367128.26	1276885.59	1	379384.29	1264750.06
Внутренняя граница					
402	378966.00	1265114.80	603	367420.82	1276392.45
403	379066.32	1265217.13	604	367322.04	1276287.37
404	379140.98	1265295.76	605	367251.16	1276209.56
405	379239.15	1265402.55	606	367145.93	1276090.24
406	379312.44	1265484.92	607	367077.65	1276010.32
407	379406.14	1265593.35	608	366985.21	1275898.54
408	379475.72	1265676.51	609	366916.32	1275812.33
409	379566.99	1265789.26	610	366822.25	1275690.90
410	379634.97	1265876.07	611	366747.27	1275590.51
411	379721.67	1265990.17	612	366673.70	1275488.83
412	379785.89	1266077.54	613	366589.38	1275367.68
413	379869.90	1266195.79	614	366524.80	1275271.98
414	379932.29	1266286.70	615	366447.06	1275152.48
415	380011.66	1266406.02	616	366390.59	1275062.71
416	380070.27	1266497.24	617	366309.59	1274928.93
417	380146.68	1266620.53	618	366253.44	1274832.87
418	380203.25	1266715.19	619	366182.25	1274706.48
419	380274.97	1266839.25	620	366128.15	1274606.52
420	380327.73	1266933.98	621	366062.77	1274481.07

Сектор 4.49					
Допустимая абсолютная высота от 175.0 м до 180.0 м					
№ п/п	МСК-12 зона 1		№ п/п	МСК-12 зона 1	
	Х	У		Х	У
	м	м		м	м
421	380396.26	1267061.82	622	366011.16	1274378.25
422	380446.76	1267159.84	623	365950.33	1274252.19
423	380510.55	1267288.16	624	365895.89	1274134.00
424	380557.27	1267386.02	625	365843.86	1274016.30
425	380617.63	1267517.91	626	365794.20	1273899.03
426	380663.11	1267621.78	627	365747.01	1273782.73
427	380718.98	1267754.61	628	365696.66	1273652.03
428	380760.94	1267859.19	629	365655.90	1273541.09
429	380811.01	1267989.90	630	365610.27	1273410.73
430	380854.47	1268109.53	631	365574.66	1273303.80
431	380899.18	1268238.33	632	365531.91	1273167.80
432	380941.84	1268368.91	633	365498.75	1273056.17
433	380975.22	1268476.60	634	365497.23	1273050.85
434	381003.63	1268572.99	635	365458.62	1272912.85
435	381042.24	1268710.99	636	365431.07	1272807.98
436	381069.79	1268815.86	637	365396.49	1272667.10
437	381104.37	1268956.74	638	365371.95	1272559.61
438	381128.91	1269064.23	639	365342.08	1272419.45
439	381158.78	1269204.39	640	365321.17	1272313.06
440	381179.69	1269310.78	641	365295.50	1272170.29
441	381205.36	1269453.55	642	365277.28	1272058.37
442	381223.11	1269562.38	643	365256.20	1271915.82
443	381244.12	1269704.13	644	365241.56	1271804.09
444	381258.31	1269811.63	645	365225.57	1271665.04
445	381274.95	1269955.72	646	365213.65	1271543.11
446	381285.83	1270065.45	647	365202.15	1271405.07
447	381297.90	1270208.24	648	365193.67	1271275.22
448	381305.31	1270316.42	649	365187.56	1271152.79
449	381312.88	1270461.28	650	365184.01	1271052.37
450	381316.85	1270571.47	651	365180.93	1270909.10
451	381319.93	1270714.74	652	365180.33	1270800.67
452	381320.53	1270823.17	653	365181.87	1270655.63
453	381318.99	1270968.21	654	365184.83	1270545.40
454	381316.03	1271078.44	655	365190.75	1270402.22
455	381310.11	1271221.62	656	365196.96	1270293.97
456	381303.90	1271329.87	657	365207.61	1270149.31
457	381293.25	1271474.53	658	365217.48	1270039.48
458	381283.38	1271584.36	659	365232.38	1269896.96
459	381268.48	1271726.88	660	365245.37	1269789.31
460	381255.49	1271834.53	661	365265.09	1269645.60
461	381235.77	1271978.24	662	365281.83	1269536.61
462	381219.03	1272087.23	663	365305.66	1269395.31
463	381195.20	1272228.53	664	365325.38	1269288.68
464	381175.48	1272335.16	665	365354.08	1269146.50

Сектор 4.49					
Допустимая абсолютная высота от 175.0 м до 180.0 м					
№ п/п	МСК-12 зона 1		№ п/п	МСК-12 зона 1	
	Х	У		Х	У
	м	м		м	м
465	381146.78	1272477.34	666	365377.64	1269038.78
466	381123.22	1272585.06	667	365410.28	1268899.24
467	381090.58	1272724.60	668	365436.66	1268794.07
468	381064.20	1272829.77	669	365474.23	1268653.97
469	381026.63	1272969.87	670	365504.51	1268547.94
470	380996.35	1273075.90	671	365545.85	1268410.73
471	380955.01	1273213.11	672	365578.79	1268307.42
472	380922.07	1273316.42	673	365625.07	1268169.95
473	380875.79	1273453.89	674	365661.95	1268066.04
474	380838.91	1273557.80	675	365711.83	1267931.70
475	380789.03	1273692.14	676	365751.18	1267830.66
476	380749.68	1273793.18	677	365806.01	1267696.37
477	380694.85	1273927.47	678	365849.34	1267594.97
478	380651.52	1274028.87	679	365907.55	1267464.03
479	380593.31	1274159.81	680	365953.18	1267365.66
480	380547.68	1274258.18	681	366016.33	1267235.08
481	380484.53	1274388.76	682	366065.94	1267136.60
482	380434.92	1274487.24	683	366132.26	1267009.57
483	380368.60	1274614.27	684	366183.97	1266914.26
484	380316.89	1274709.58	685	366255.20	1266787.90
485	380245.66	1274835.94	686	366310.89	1266692.74
486	380189.97	1274931.10	687	366385.06	1266570.12
487	380115.80	1275053.72	688	366442.65	1266478.25
488	380058.21	1275145.59	689	366521.67	1266356.61
489	379979.19	1275267.23	690	366583.23	1266265.13
490	379917.63	1275358.71	691	366664.95	1266147.41
491	379835.91	1275476.43	692	366728.19	1266059.33
492	379772.67	1275564.51	693	366814.70	1265942.90
493	379686.16	1275680.94	694	366881.88	1265855.46
494	379618.98	1275768.38	695	366970.83	1265743.11
495	379530.03	1275880.73	696	367039.48	1265659.18
496	379461.38	1275964.66	697	367133.13	1265548.40
497	379367.73	1276075.44	698	367205.67	1265465.36
498	379295.19	1276158.48	699	367301.50	1265358.81
499	379199.36	1276265.03	700	367375.28	1265279.36
500	379125.58	1276344.48	701	367475.70	1265174.68
501	379025.16	1276449.16	702	367553.31	1265096.35
502	378947.55	1276527.49	703	367655.64	1264996.03
503	378845.22	1276627.81	704	367734.27	1264921.37
504	378766.59	1276702.47	705	367841.06	1264823.20
505	378659.80	1276800.64	706	367923.43	1264749.91
506	378577.43	1276873.93	707	368031.86	1264656.21
507	378469.00	1276967.63	708	368115.02	1264586.63
508	378385.84	1277037.21	709	368227.77	1264495.36

Сектор 4.49					
Допустимая абсолютная высота от 175.0 м до 180.0 м					
№ п/п	МСК-12 зона 1		№ п/п	МСК-12 зона 1	
	Х	У		Х	У
	м	м		м	м
509	378273.09	1277128.48	710	368314.58	1264427.38
510	378186.28	1277196.46	711	368428.68	1264340.68
511	378072.18	1277283.16	712	368516.05	1264276.46
512	377984.81	1277347.38	713	368634.30	1264192.45
513	377866.56	1277431.39	714	368725.21	1264130.06
514	377775.65	1277493.78	715	368844.53	1264050.69
515	377656.33	1277573.15	716	368935.75	1263992.08
516	377565.11	1277631.76	717	369059.04	1263915.67
517	377441.82	1277708.17	718	369153.70	1263859.10
518	377347.16	1277764.74	719	369277.76	1263787.38
519	377223.10	1277836.46	720	369372.49	1263734.62
520	377128.37	1277889.22	721	369500.33	1263666.09
521	377000.53	1277957.75	722	369598.35	1263615.59
522	376902.51	1278008.25	723	369726.67	1263551.80
523	376774.19	1278072.04	724	369824.53	1263505.08
524	376676.33	1278118.76	725	369956.42	1263444.72
525	376544.44	1278179.12	726	370057.42	1263400.47
526	376443.44	1278223.37	727	370189.49	1263344.87
527	376311.37	1278278.97	728	370290.09	1263304.39
528	376210.77	1278319.45	729	370425.51	1263252.43
529	376075.35	1278371.41	730	370529.09	1263214.60
530	375971.77	1278409.24	731	370664.39	1263167.40
531	375836.47	1278456.44	732	370767.33	1263133.32
532	375733.53	1278490.52	733	370905.75	1263089.97
533	375595.11	1278533.87	734	371011.50	1263058.72
534	375489.36	1278565.12	735	371149.50	1263020.11
535	375351.36	1278603.73	736	371254.37	1262992.56
536	375246.49	1278631.28	737	371395.25	1262957.98
537	375105.61	1278665.86	738	371502.74	1262933.44
538	374998.12	1278690.40	739	371642.90	1262903.57
539	374857.96	1278720.27	740	371749.29	1262882.66
540	374751.57	1278741.18	741	371892.06	1262856.99
541	374608.80	1278766.85	742	372000.89	1262839.24
542	374499.97	1278784.60	743	372142.64	1262818.23
543	374358.22	1278805.61	744	372250.14	1262804.04
544	374250.72	1278819.80	745	372394.23	1262787.40
545	374106.63	1278836.44	746	372503.96	1262776.52
546	373996.90	1278847.32	747	372646.75	1262764.45
547	373854.11	1278859.39	748	372754.93	1262757.04
548	373745.93	1278866.80	749	372899.79	1262749.47
549	373601.07	1278874.37	750	373009.98	1262745.50
550	373490.88	1278878.34	751	373153.25	1262742.42
551	373347.61	1278881.42	752	373261.68	1262741.82
552	373239.18	1278882.02	753	373406.72	1262743.36

Сектор 4.49					
Допустимая абсолютная высота от 175.0 м до 180.0 м					
№ п/п	МСК-12 зона 1		№ п/п	МСК-12 зона 1	
	Х	У		Х	У
	м	м		м	м
553	373094.14	1278880.48	754	373516.95	1262746.32
554	372983.91	1278877.52	755	373660.13	1262752.24
555	372840.73	1278871.60	756	373768.38	1262758.45
556	372732.48	1278865.39	757	373913.04	1262769.10
557	372587.82	1278854.74	758	374022.87	1262778.97
558	372477.99	1278844.87	759	374165.39	1262793.87
559	372335.47	1278829.97	760	374273.04	1262806.86
560	372227.82	1278816.98	761	374416.75	1262826.58
561	372084.11	1278797.26	762	374525.74	1262843.32
562	371975.12	1278780.52	763	374667.04	1262867.15
563	371833.82	1278756.69	764	374773.67	1262886.87
564	371727.19	1278736.97	765	374915.85	1262915.57
565	371585.01	1278708.27	766	375023.57	1262939.13
566	371477.29	1278684.71	767	375163.11	1262971.77
567	371337.75	1278652.07	768	375268.28	1262998.15
568	371232.58	1278625.69	769	375408.38	1263035.72
569	371092.48	1278588.12	770	375514.41	1263066.00
570	370986.45	1278557.84	771	375651.62	1263107.34
571	370849.24	1278516.50	772	375754.93	1263140.28
572	370745.93	1278483.56	773	375892.40	1263186.56
573	370608.46	1278437.28	774	375996.31	1263223.44
574	370504.55	1278400.40	775	376130.65	1263273.32
575	370370.21	1278350.52	776	376231.69	1263312.67
576	370269.17	1278311.17	777	376365.98	1263367.50
577	370134.88	1278256.34	778	376467.38	1263410.83
578	370033.48	1278213.01	779	376598.32	1263469.04
579	369902.54	1278154.80	780	376696.69	1263514.67
580	369804.17	1278109.17	781	376827.27	1263577.82
581	369673.59	1278046.02	782	376925.75	1263627.43
582	369575.11	1277996.41	783	377052.78	1263693.75
583	369448.08	1277930.09	784	377148.09	1263745.46
584	369352.77	1277878.38	785	377274.45	1263816.69
585	369226.41	1277807.15	786	377369.61	1263872.38
586	369131.25	1277751.46	787	377492.23	1263946.55
587	369008.63	1277677.29	788	377584.10	1264004.14
588	368916.76	1277619.70	789	377705.74	1264083.16
589	368795.12	1277540.68	790	377797.22	1264144.72
590	368703.64	1277479.12	791	377914.94	1264226.44
591	368585.92	1277397.40	792	378003.02	1264289.68
592	368497.84	1277334.16	793	378119.45	1264376.19
593	368381.41	1277247.65	794	378206.89	1264443.37
594	368291.51	1277178.54	795	378319.24	1264532.32
595	368178.56	1277089.06	796	378403.17	1264600.97
596	368091.41	1277017.63	797	378513.95	1264694.62

Сектор 4.49					
Допустимая абсолютная высота от 175.0 м до 180.0 м					
№ п/п	МСК-12 зона 1		№ п/п	МСК-12 зона 1	
	X	Y		X	Y
	м	м		м	м
597	367984.56	1276927.21	798	378596.99	1264767.16
598	367888.84	1276843.32	799	378703.54	1264862.99
599	367787.61	1276751.99	800	378782.99	1264936.77
600	367687.33	1276658.11	801	378887.67	1265037.19
601	367606.19	1276579.82	402	378966.00	1265114.80
602	367495.57	1276469.37	-	-	-

Сектор 4.51					
Допустимая абсолютная высота от 185.0 м до 190.0 м					
№ п/п	МСК-12 зона 1		№ п/п	МСК-12 зона 1	
	X	Y		X	Y
	м	м		м	м
Внешняя граница					
1	379757.52	1264339.83	215	366678.25	1277218.01
2	379864.18	1264448.73	216	366568.74	1277103.77
3	379944.28	1264532.98	217	366490.27	1277019.38
4	380038.40	1264634.99	218	366393.48	1276912.09
5	380133.69	1264741.35	219	366300.13	1276805.70
6	380211.88	1264831.14	220	366214.44	1276704.82
7	380314.00	1264952.03	221	366120.63	1276591.07
8	380387.02	1265041.18	222	366049.21	1276501.68
9	380476.88	1265154.34	223	365945.60	1276368.07
10	380563.37	1265266.38	224	365878.02	1276278.18
11	380642.56	1265372.44	225	365796.24	1276166.03
12	380729.04	1265491.86	226	365716.48	1276053.27
13	380794.71	1265585.55	227	365645.85	1275950.06
14	380889.72	1265725.40	228	365559.02	1275819.34
15	380951.53	1265819.36	229	365496.73	1275722.38
16	381026.10	1265936.43	230	365419.30	1275597.78
17	381098.62	1266053.97	231	365350.48	1275483.32
18	381162.63	1266161.41	232	365289.17	1275378.07
19	381238.86	1266293.42	233	365211.98	1275240.91
20	381295.49	1266394.93	234	365157.03	1275139.61
21	381361.29	1266517.15	235	365078.62	1274989.50
22	381427.13	1266643.86	236	365025.64	1274884.35
23	381480.54	1266750.28	237	364965.01	1274759.49
24	381549.38	1266892.77	238	364906.49	1274634.39
25	381597.93	1266997.28	239	364858.34	1274527.24
26	381656.83	1267129.23	240	364791.65	1274372.90
27	381712.74	1267259.25	241	364747.41	1274266.02
28	381763.06	1267381.68	242	364690.90	1274123.46
29	381817.13	1267518.85	243	364648.92	1274012.86
30	381857.43	1267625.93	244	364599.45	1273876.29

Сектор 4.51					
Допустимая абсолютная высота от 185.0 м до 190.0 м					
№ п/п	МСК-12 зона 1		№ п/п	МСК-12 зона 1	
	Х	У		Х	У
	м	м		м	м
31	381914.68	1267785.02	245	364552.00	1273739.38
32	381951.18	1267891.39	246	364513.45	1273622.09
33	381994.30	1268023.33	247	364467.04	1273473.50
34	382035.30	1268155.22	248	364435.02	1273365.27
35	382040.50	1268172.66	249	364430.27	1273348.64
36	382087.64	1268335.02	250	364388.08	1273197.48
37	382117.39	1268443.48	251	364358.80	1273086.02
38	382152.14	1268577.86	252	364323.67	1272943.59
39	382184.78	1268712.07	253	364293.59	1272813.46
40	382212.47	1268834.03	254	364267.80	1272694.42
41	382244.17	1268983.13	255	364236.78	1272540.12
42	382266.66	1269097.18	256	364215.81	1272426.80
43	382291.47	1269233.74	257	364187.63	1272259.81
44	382314.94	1269374.60	258	364169.73	1272143.43
45	382332.84	1269492.32	259	364150.66	1272005.95
46	382354.29	1269649.10	260	364133.66	1271868.88
47	382368.17	1269763.50	261	364120.98	1271752.10
48	382383.41	1269907.19	262	364105.25	1271584.70
49	382396.40	1270048.13	263	364096.48	1271473.41
50	382406.43	1270180.11	264	364087.12	1271327.01
51	382415.46	1270327.28	265	364080.76	1271198.19
52	382420.70	1270441.58	266	364078.66	1271141.40
53	382425.98	1270610.57	267	364074.55	1270999.92
54	382427.83	1270723.01	268	364072.83	1270867.57
55	382428.07	1270861.82	269	364073.06	1270720.12
56	382426.31	1270999.92	270	364075.00	1270605.73
57	382422.79	1271124.94	271	364080.34	1270436.74
58	382416.42	1271277.24	272	364085.56	1270324.40
59	382409.84	1271393.29	273	364094.04	1270185.85
60	382399.91	1271531.74	274	364104.46	1270048.13
61	382387.61	1271674.01	275	364115.82	1269923.58
62	382375.67	1271792.48	276	364131.74	1269771.98
63	382357.45	1271949.67	277	364145.60	1269656.57
64	382342.45	1272063.93	278	364164.21	1269519.02
65	382321.48	1272206.90	279	364185.41	1269377.80
66	382299.00	1272346.64	280	364204.76	1269260.32
67	382275.90	1272476.97	281	364232.82	1269104.58
68	382248.05	1272621.76	282	364254.97	1268991.49
69	382224.70	1272733.76	283	364284.87	1268850.12
70	382187.79	1272898.76	284	364316.08	1268712.07
71	382161.61	1273008.13	285	364347.32	1268583.44
72	382127.32	1273142.63	286	364384.21	1268440.69
73	382091.28	1273275.96	287	364414.54	1268330.37
74	382056.78	1273396.18	288	364461.74	1268168.02

Сектор 4.51					
Допустимая абсолютная высота от 185.0 м до 190.0 м					
№ п/п	МСК-12 зона 1		№ п/п	МСК-12 зона 1	
	Х	У		Х	У
	м	м		м	м
75	382012.73	1273542.11	289	364494.73	1268060.50
76	381977.49	1273652.88	290	364537.40	1267928.42
77	381933.45	1273784.51	291	364581.75	1267797.62
78	381886.15	1273919.25	292	364623.72	1267679.81
79	381845.13	1274031.03	293	364676.85	1267536.93
80	381788.39	1274178.75	294	364718.97	1267428.59
81	381745.44	1274285.69	295	364771.20	1267299.99
82	381689.58	1274418.95	296	364826.86	1267168.48
83	381633.06	1274548.71	297	364874.82	1267059.50
84	381578.27	1274669.20	298	364940.72	1266915.63
85	381515.28	1274802.52	299	364990.30	1266811.60
86	381464.81	1274905.20	300	365054.42	1266682.11
87	381388.03	1275055.83	301	365118.98	1266556.15
88	381335.48	1275155.26	302	365181.22	1266439.34
89	381268.81	1275277.00	303	365252.46	1266310.25
90	381200.74	1275397.18	304	365309.27	1266210.93
91	381137.43	1275505.04	305	365395.36	1266065.42
92	381058.48	1275635.43	306	365454.06	1265969.49
93	380996.80	1275733.96	307	365528.23	1265852.17
94	380921.40	1275850.50	308	365603.72	1265736.50
95	380842.08	1275969.24	309	365673.67	1265632.83
96	380774.55	1276067.31	310	365760.66	1265507.66
97	380682.86	1276196.28	311	365828.40	1265413.20
98	380614.67	1276289.18	312	365910.97	1265301.62
99	380527.42	1276404.36	313	365997.59	1265188.09
100	380440.40	1276515.99	314	366071.14	1265094.46
101	380357.37	1276619.07	315	366170.75	1264971.50
102	380263.21	1276732.53	316	366244.65	1264883.07
103	380188.79	1276819.43	317	366338.96	1264773.59
104	380076.96	1276946.24	318	366432.81	1264667.65
105	380001.32	1277029.47	319	366522.15	1264569.98
106	379906.48	1277130.82	320	366623.25	1264462.66
107	379810.66	1277230.29	321	366702.98	1264380.60
108	379722.52	1277319.01	322	366822.55	1264261.07
109	379613.62	1277425.67	323	366903.26	1264182.74
110	379529.37	1277505.77	324	367004.28	1264087.55
111	379427.36	1277599.89	325	367106.16	1263994.30
112	379321.00	1277695.18	326	367199.70	1263911.28
113	379231.21	1277773.37	327	367315.08	1263811.67
114	379110.32	1277875.49	328	367404.19	1263737.02
115	379021.17	1277948.51	329	367511.91	1263649.49
116	378908.01	1278038.37	330	367624.04	1263561.06
117	378795.97	1278124.86	331	367718.57	1263488.67
118	378689.91	1278204.05	332	367845.63	1263394.34

Сектор 4.51					
Допустимая абсолютная высота от 185.0 м до 190.0 м					
№ п/п	МСК-12 зона 1		№ п/п	МСК-12 зона 1	
	X	Y		X	Y
	м	м		м	м
119	378570.49	1278290.53	333	367939.19	1263327.06
120	378476.80	1278356.20	334	368057.76	1263244.48
121	378336.95	1278451.21	335	368175.01	1263165.21
122	378242.99	1278513.02	336	368285.84	1263092.83
123	378125.92	1278587.59	337	368410.45	1263014.02
124	378008.38	1278660.11	338	368508.08	1262954.36
125	377900.94	1278724.12	339	368653.63	1262868.32
126	377768.93	1278800.35	340	368751.28	1262812.54
127	377667.42	1278856.98	341	368872.80	1262745.46
128	377545.20	1278922.78	342	368994.66	1262680.47
129	377418.49	1278988.62	343	369105.91	1262623.32
130	377312.07	1279042.03	344	369242.44	1262555.53
131	377169.58	1279110.87	345	369347.31	1262505.39
132	377065.07	1279159.42	346	369473.42	1262447.40
133	376933.12	1279218.32	347	369604.02	1262389.64
134	376803.10	1279274.23	348	369713.58	1262343.02
135	376680.67	1279324.55	349	369860.11	1262283.26
136	376543.50	1279378.62	350	369967.46	1262241.36
137	376436.42	1279418.92	351	370102.85	1262190.87
138	376277.33	1279476.17	352	370236.13	1262143.24
139	376170.96	1279512.67	353	370361.47	1262100.70
140	376039.02	1279555.79	354	370501.77	1262055.35
141	375907.13	1279596.79	355	370611.17	1262021.85
142	375787.15	1279632.08	356	370773.53	1261974.71
143	375640.34	1279673.09	357	370881.99	1261944.96
144	375527.92	1279702.69	358	371016.37	1261910.21
145	375393.18	1279736.03	359	371150.58	1261877.57
146	375254.08	1279768.29	360	371272.54	1261849.88
147	375137.72	1279793.55	361	371421.64	1261818.18
148	374982.59	1279824.80	362	371535.69	1261795.69
149	374869.29	1279845.84	363	371672.25	1261770.88
150	374726.84	1279870.07	364	371813.11	1261747.41
151	374586.99	1279891.88	365	371930.83	1261729.51
152	374455.90	1279910.18	366	372087.61	1261708.06
153	374309.59	1279928.43	367	372202.01	1261694.18
154	374195.85	1279940.84	368	372345.70	1261678.94
155	374027.52	1279956.72	369	372486.64	1261665.95
156	373915.41	1279965.63	370	372618.62	1261655.92
157	373776.90	1279974.58	371	372765.79	1261646.89
158	373638.96	1279981.50	372	372880.09	1261641.65
159	373513.97	1279985.84	373	373049.08	1261636.37
160	373361.57	1279989.04	374	373161.52	1261634.52
161	373245.33	1279989.76	375	373300.33	1261634.28
162	373106.53	1279988.54	376	373438.43	1261636.04

Сектор 4.51					
Допустимая абсолютная высота от 185.0 м до 190.0 м					
№ п/п	МСК-12 зона 1		№ п/п	МСК-12 зона 1	
	X	Y		X	Y
	м	м		м	м
163	372963.77	1279985.20	377	373563.45	1261639.56
164	372844.78	1279980.72	378	373715.75	1261645.93
165	372686.76	1279972.41	379	373831.80	1261652.51
166	372571.78	1279964.61	380	373970.25	1261662.44
167	372427.78	1279952.66	381	374112.52	1261674.74
168	372286.91	1279939.01	382	374230.99	1261686.68
169	372155.38	1279924.13	383	374388.18	1261704.90
170	372009.13	1279905.42	384	374502.44	1261719.90
171	371895.88	1279889.16	385	374645.41	1261740.87
172	371728.89	1279862.68	386	374785.15	1261763.35
173	371618.09	1279843.42	387	374915.48	1261786.45
174	371481.70	1279817.64	388	375060.27	1261814.30
175	371346.37	1279790.04	389	375172.27	1261837.65
176	371224.23	1279763.16	390	375337.27	1261874.56
177	371075.82	1279728.36	391	375446.64	1261900.74
178	370963.05	1279700.15	392	375581.14	1261935.03
179	370828.92	1279664.45	393	375714.47	1261971.07
180	370691.47	1279625.71	394	375834.69	1262005.57
181	370577.34	1279591.79	395	375980.62	1262049.62
182	370426.35	1279544.44	396	376091.39	1262084.86
183	370316.92	1279508.29	397	376223.02	1262128.90
184	370180.42	1279460.90	398	376357.76	1262176.20
185	370047.36	1279412.64	399	376469.54	1262217.22
186	369923.67	1279365.53	400	376617.26	1262273.96
187	369786.66	1279311.03	401	376724.20	1262316.91
188	369681.02	1279267.11	402	376857.46	1262372.77
189	369525.86	1279199.94	403	376987.22	1262429.29
190	369423.33	1279153.73	404	377107.71	1262484.08
191	369297.63	1279094.85	405	377241.03	1262547.07
192	369173.42	1279034.45	406	377343.71	1262597.54
193	369061.80	1278978.04	407	377494.34	1262674.32
194	368926.71	1278907.43	408	377593.77	1262726.87
195	368824.50	1278852.06	409	377715.51	1262793.54
196	368703.46	1278784.13	410	377835.69	1262861.61
197	368579.97	1278712.42	411	377943.55	1262924.92
198	368477.86	1278651.18	412	378073.94	1263003.87
199	368343.38	1278567.77	413	378172.47	1263065.55
200	368246.39	1278505.54	414	378289.01	1263140.95
201	368125.95	1278425.70	415	378407.75	1263220.27
202	368009.08	1278345.87	416	378505.82	1263287.80
203	367900.99	1278269.47	417	378634.79	1263379.49
204	367781.84	1278182.62	418	378727.69	1263447.68
205	367690.43	1278113.80	419	378842.87	1263534.93
206	367556.86	1278010.15	420	378954.50	1263621.95

Сектор 4.51					
Допустимая абсолютная высота от 185.0 м до 190.0 м					
№ п/п	МСК-12 зона 1		№ п/п	МСК-12 зона 1	
	Х	У		Х	У
	м	м		м	м
207	367469.04	1277939.90	421	379057.58	1263704.98
208	367361.94	1277851.60	422	379171.04	1263799.14
209	367256.65	1277762.22	423	379257.94	1263873.56
210	367162.56	1277679.82	424	379384.75	1263985.39
211	367049.28	1277577.83	425	379467.98	1264061.03
212	366964.05	1277498.78	426	379569.33	1264155.87
213	366863.70	1277402.88	427	379668.80	1264251.69
214	366761.92	1277302.72	1	379757.52	1264339.83
Внутренняя граница					
428	379384.29	1264750.06	629	367027.76	1276782.79
429	379476.47	1264844.56	630	366942.89	1276692.99
430	379568.87	1264942.57	631	366846.09	1276587.46
431	379656.19	1265037.96	632	366758.98	1276489.19
432	379752.82	1265147.17	633	366665.13	1276380.28
433	379838.87	1265247.27	634	366586.06	1276285.34
434	379924.94	1265350.89	635	366496.08	1276173.93
435	380006.09	1265451.57	636	366415.31	1276070.39
436	380095.68	1265566.64	637	366328.48	1275955.80
437	380175.28	1265671.94	638	366255.53	1275856.08
438	380254.67	1265780.76	639	366172.73	1275739.24
439	380329.34	1265886.34	640	366098.61	1275630.83
440	380411.52	1266006.80	641	366019.16	1275511.01
441	380484.36	1266116.90	642	365952.61	1275406.91
442	380556.76	1266230.49	643	365877.31	1275285.10
443	380624.65	1266340.55	644	365810.14	1275172.26
444	380699.11	1266465.93	645	365738.37	1275047.69
445	380764.89	1266580.38	646	365678.49	1274939.61
446	380830.01	1266698.30	647	365610.98	1274813.31
447	380890.86	1266812.40	648	365551.04	1274696.47
448	380957.30	1266942.22	649	365487.22	1274567.64
449	381015.76	1267060.57	650	365434.25	1274456.02
450	381073.35	1267182.34	651	365374.81	1274325.73
451	381126.92	1267300.04	652	365322.32	1274205.36
452	381185.07	1267433.77	653	365266.72	1274072.77
453	381235.99	1267555.56	654	365220.86	1273958.04
454	381285.82	1267680.71	655	365169.71	1273824.29
455	381331.89	1267801.54	656	365128.22	1273710.24
456	381381.53	1267938.66	657	365078.78	1273568.16
457	381424.70	1268063.40	658	365043.58	1273461.50
458	381466.57	1268191.43	659	364998.27	1273316.72
459	381504.96	1268314.92	660	364966.73	1273210.18
460	381541.34	1268438.90	661	364954.96	1273168.96
461	381579.88	1268577.40	662	364919.71	1273041.75
462	381611.00	1268696.98	663	364885.96	1272911.34

Сектор 4.51					
Допустимая абсолютная высота от 185.0 м до 190.0 м					
№ п/п	МСК-12 зона 1		№ п/п	МСК-12 зона 1	
	Х	У		Х	У
	м	м		м	м
463	381644.98	1268836.09	664	364855.40	1272785.69
464	381673.98	1268964.17	665	364823.33	1272643.43
465	381703.75	1269104.82	666	364796.14	1272514.26
466	381727.30	1269226.12	667	364770.64	1272381.99
467	381752.48	1269367.09	668	364748.03	1272254.66
468	381773.38	1269496.73	669	364724.96	1272110.67
469	381794.26	1269638.98	670	364705.93	1271980.05
470	381810.15	1269761.51	671	364688.79	1271846.44
471	381826.42	1269903.79	672	364674.21	1271717.95
472	381839.14	1270034.49	673	364660.23	1271572.79
473	381851.05	1270177.77	674	364649.45	1271441.23
474	381859.21	1270301.05	675	364640.42	1271301.46
475	381866.52	1270444.07	676	364634.16	1271175.49
476	381871.01	1270575.31	677	364629.41	1271031.91
477	381873.90	1270719.05	678	364626.90	1270899.93
478	381874.30	1270842.61	679	364626.64	1270765.22
479	381872.62	1270985.80	680	364628.29	1270635.92
480	381868.86	1271117.07	681	364632.61	1270490.16
481	381862.71	1271260.71	682	364638.39	1270358.28
482	381855.36	1271384.05	683	364646.59	1270223.82
483	381844.68	1271526.85	684	364656.35	1270094.88
484	381832.69	1271657.63	685	364669.81	1269949.67
485	381817.54	1271800.59	686	364683.87	1269818.42
486	381802.45	1271923.23	687	364700.49	1269684.74
487	381782.83	1272065.08	688	364718.33	1269556.66
488	381762.65	1272194.84	689	364740.89	1269412.59
489	381738.55	1272336.58	690	364763.16	1269282.48
490	381715.80	1272458.02	691	364788.14	1269150.11
491	381687.31	1272598.36	692	364813.99	1269023.41
492	381659.02	1272726.60	693	364845.54	1268881.04
493	381626.07	1272866.54	694	364875.94	1268752.58
494	381595.74	1272986.32	695	364909.18	1268622.04
495	381558.49	1273124.59	696	364942.94	1268497.21
496	381522.20	1273250.80	697	364983.37	1268357.10
497	381480.53	1273388.40	698	365021.77	1268230.80
498	381442.74	1273506.03	699	365063.15	1268102.61
499	381396.88	1273641.70	700	365104.67	1267980.14
500	381352.74	1273765.38	701	365153.82	1267842.85
501	381302.51	1273900.09	702	365200.08	1267719.21
502	381257.41	1274015.12	703	365249.42	1267593.87
503	381203.13	1274147.63	704	365298.55	1267474.25
504	381151.31	1274268.30	705	365356.23	1267340.32
505	381092.72	1274399.59	706	365410.16	1267219.83
506	381040.48	1274511.56	707	365467.27	1267097.83

Сектор 4.51					
Допустимая абсолютная высота от 185.0 м до 190.0 м					
№ п/п	МСК-12 зона 1		№ п/п	МСК-12 зона 1	
	Х	У		Х	У
	м	м		м	м
507	380977.98	1274640.40	708	365523.82	1266981.54
508	380918.69	1274757.58	709	365589.79	1266851.49
509	380851.97	1274884.93	710	365651.18	1266734.62
510	380792.80	1274993.40	711	365715.84	1266616.45
511	380722.34	1275118.07	712	365779.58	1266503.94
512	380655.81	1275231.29	713	365853.58	1266378.29
513	380581.22	1275354.20	714	365922.19	1266265.51
514	380515.36	1275458.74	715	365994.14	1266151.63
515	380437.21	1275578.73	716	366064.82	1266043.34
516	380363.70	1275687.55	717	366146.57	1265922.58
517	380281.55	1275805.54	718	366222.12	1265814.34
518	380209.25	1275905.74	719	366301.08	1265705.20
519	380123.72	1276020.59	720	366378.42	1265601.56
520	380043.52	1276124.58	721	366467.59	1265486.18
521	379954.12	1276237.17	722	366549.79	1265382.89
522	379875.67	1276332.63	723	366635.45	1265278.93
523	379783.10	1276441.89	724	366719.14	1265180.35
524	379696.53	1276540.64	725	366815.38	1265070.79
525	379600.24	1276647.39	726	366903.90	1264972.86
526	379515.95	1276737.74	727	366995.92	1264874.49
527	379416.70	1276840.97	728	367085.64	1264781.36
528	379324.10	1276934.09	729	367188.57	1264678.06
529	379221.30	1277034.59	730	367283.07	1264585.88
530	379131.50	1277119.46	731	367381.08	1264493.48
531	379025.97	1277216.26	732	367476.47	1264406.16
532	378927.70	1277303.37	733	367585.68	1264309.53
533	378818.79	1277397.22	734	367685.78	1264223.48
534	378723.85	1277476.29	735	367789.40	1264137.41
535	378612.44	1277566.27	736	367890.08	1264056.26
536	378508.90	1277647.04	737	368005.15	1263966.67
537	378394.31	1277733.87	738	368110.45	1263887.07
538	378294.59	1277806.82	739	368219.27	1263807.68
539	378177.75	1277889.62	740	368324.85	1263733.01
540	378069.34	1277963.74	741	368445.31	1263650.83
541	377949.52	1278043.19	742	368555.41	1263577.99
542	377845.42	1278109.74	743	368669.00	1263505.59
543	377723.61	1278185.04	744	368779.06	1263437.70
544	377610.77	1278252.21	745	368904.44	1263363.24
545	377486.20	1278323.98	746	369018.89	1263297.46
546	377378.12	1278383.86	747	369136.81	1263232.34
547	377251.82	1278451.37	748	369250.91	1263171.49
548	377134.98	1278511.31	749	369380.73	1263105.05
549	377006.15	1278575.13	750	369499.08	1263046.59
550	376894.53	1278628.10	751	369620.85	1262989.00

Сектор 4.51					
Допустимая абсолютная высота от 185.0 м до 190.0 м					
№ п/п	МСК-12 зона 1		№ п/п	МСК-12 зона 1	
	X	Y		X	Y
	м	м		м	м
551	376764.24	1278687.54	752	369738.55	1262935.43
552	376643.87	1278740.03	753	369872.28	1262877.28
553	376511.28	1278795.63	754	369994.07	1262826.36
554	376396.55	1278841.49	755	370119.22	1262776.53
555	376262.80	1278892.64	756	370240.05	1262730.46
556	376139.36	1278937.46	757	370377.17	1262680.82
557	376003.55	1278984.63	758	370501.91	1262637.65
558	375886.16	1279023.20	759	370629.94	1262595.78
559	375749.46	1279065.84	760	370753.43	1262557.39
560	375623.45	1279102.83	761	370893.39	1262516.45
561	375484.95	1279141.37	762	371020.60	1262481.20
562	375365.37	1279172.49	763	371151.01	1262447.45
563	375226.26	1279206.47	764	371276.66	1262416.89
564	375098.18	1279235.47	765	371418.92	1262384.82
565	374957.53	1279265.24	766	371548.09	1262357.63
566	374836.23	1279288.79	767	371680.36	1262332.13
567	374695.26	1279313.97	768	371807.69	1262309.52
568	374565.62	1279334.87	769	371951.68	1262286.45
569	374423.37	1279355.75	770	372082.30	1262267.42
570	374300.84	1279371.64	771	372215.91	1262250.28
571	374158.56	1279387.91	772	372344.40	1262235.70
572	374027.86	1279400.63	773	372489.56	1262221.72
573	373884.58	1279412.54	774	372621.12	1262210.94
574	373761.30	1279420.70	775	372755.54	1262202.21
575	373618.28	1279428.01	776	372884.70	1262195.74
576	373487.04	1279432.50	777	373030.44	1262190.90
577	373343.30	1279435.39	778	373162.42	1262188.39
578	373219.74	1279435.79	779	373297.13	1262188.13
579	373076.55	1279434.11	780	373426.43	1262189.78
580	372945.28	1279430.35	781	373572.19	1262194.10
581	372801.64	1279424.20	782	373704.07	1262199.88
582	372678.30	1279416.85	783	373838.53	1262208.08
583	372535.50	1279406.17	784	373967.47	1262217.84
584	372404.72	1279394.18	785	374112.68	1262231.30
585	372261.76	1279379.03	786	374243.93	1262245.36
586	372139.12	1279363.94	787	374377.61	1262261.98
587	371997.27	1279344.32	788	374505.69	1262279.82
588	371867.51	1279324.14	789	374649.76	1262302.38
589	371725.77	1279300.04	790	374779.87	1262324.65
590	371604.33	1279277.29	791	374912.24	1262349.63
591	371463.99	1279248.80	792	375038.94	1262375.48
592	371335.75	1279220.51	793	375181.31	1262407.03
593	371195.81	1279187.56	794	375309.77	1262437.43
594	371076.03	1279157.23	795	375440.31	1262470.67

Сектор 4.51					
Допустимая абсолютная высота от 185.0 м до 190.0 м					
№ п/п	МСК-12 зона 1		№ п/п	МСК-12 зона 1	
	X	Y		X	Y
	м	м		м	м
595	370937.76	1279119.98	796	375565.14	1262504.43
596	370811.55	1279083.69	797	375705.25	1262544.86
597	370673.95	1279042.02	798	375831.55	1262583.26
598	370556.32	1279004.23	799	375959.74	1262624.64
599	370420.65	1278958.37	800	376082.21	1262666.16
600	370296.97	1278914.23	801	376219.50	1262715.31
601	370162.26	1278864.00	802	376343.14	1262761.57
602	370047.23	1278818.90	803	376468.48	1262810.91
603	369914.72	1278764.62	804	376588.10	1262860.04
604	369794.05	1278712.80	805	376722.03	1262917.72
605	369662.76	1278654.21	806	376842.52	1262971.65
606	369550.79	1278601.97	807	376964.52	1263028.76
607	369421.95	1278539.47	808	377080.81	1263085.31
608	369304.77	1278480.18	809	377210.86	1263151.28
609	369177.42	1278413.46	810	377327.73	1263212.67
610	369068.95	1278354.29	811	377445.90	1263277.33
611	368944.28	1278283.83	812	377558.41	1263341.07
612	368831.06	1278217.30	813	377684.06	1263415.07
613	368708.15	1278142.71	814	377796.84	1263483.68
614	368603.61	1278076.85	815	377910.72	1263555.63
615	368483.62	1277998.70	816	378019.01	1263626.31
616	368374.80	1277925.19	817	378139.77	1263708.06
617	368256.81	1277843.04	818	378248.01	1263783.61
618	368156.61	1277770.74	819	378357.15	1263862.57
619	368041.76	1277685.21	820	378460.79	1263939.91
620	367937.77	1277605.01	821	378576.17	1264029.08
621	367825.18	1277515.61	822	378679.46	1264111.28
622	367729.72	1277437.16	823	378783.42	1264196.94
623	367620.46	1277344.59	824	378882.00	1264280.63
624	367521.71	1277258.02	825	378991.56	1264376.87
625	367414.96	1277161.73	826	379089.49	1264465.39
626	367324.61	1277077.44	827	379187.86	1264557.41
627	367221.38	1276978.19	828	379280.99	1264647.13
628	367128.26	1276885.59	428	379384.29	1264750.06

Сектор 4.52					
Допустимая абсолютная высота от 190.0 м до 195.0 м					
№ п/п	МСК-12 зона 1		№ п/п	МСК-12 зона 1	
	X	Y		X	Y
	м	м		м	м
Внешняя граница					
1	380136.57	1263935.48	227	366274.62	1277597.38
2	380226.24	1264026.46	228	366162.53	1277480.30

Сектор 4.52					
Допустимая абсолютная высота от 190.0 м до 195.0 м					
№ п/п	МСК-12 зона 1		№ п/п	МСК-12 зона 1	
	Х	У		Х	У
	м	м		м	м
3	380338.33	1264143.54	229	366082.14	1277393.80
4	380418.72	1264230.04	230	365996.23	1277298.82
5	380504.63	1264325.02	231	365884.76	1277172.11
6	380616.10	1264451.73	232	365810.36	1277084.95
7	380690.50	1264538.89	233	365722.27	1276978.87
8	380778.59	1264644.97	234	365627.58	1276861.50
9	380873.28	1264762.34	235	365556.74	1276771.07
10	380944.12	1264852.77	236	365479.18	1276669.57
11	381021.68	1264954.27	237	365382.65	1276539.37
12	381118.21	1265084.47	238	365313.74	1276443.48
13	381187.12	1265180.36	239	365240.41	1276338.47
14	381260.45	1265285.37	240	365145.70	1276198.79
15	381355.16	1265425.05	241	365082.80	1276102.99
16	381418.06	1265520.85	242	365008.71	1275986.72
17	381492.15	1265637.12	243	364929.48	1275858.40
18	381571.38	1265765.44	244	364870.53	1275759.81
19	381630.33	1265864.03	245	364806.31	1275649.38
20	381694.55	1265974.46	246	364726.85	1275508.11
21	381774.01	1266115.73	247	364670.50	1275404.34
22	381830.36	1266219.50	248	364610.91	1275290.97
23	381889.95	1266332.87	249	364534.45	1275140.52
24	381966.41	1266483.32	250	364482.21	1275033.73
25	382016.80	1266586.24	251	364419.93	1274901.76
26	382075.74	1266710.89	252	364361.66	1274773.62
27	382138.26	1266848.12	253	364315.64	1274668.56
28	382184.39	1266953.33	254	364264.36	1274547.52
29	382234.27	1267070.93	255	364204.10	1274399.36
30	382295.39	1267221.05	256	364161.05	1274288.77
31	382338.29	1267331.06	257	364108.78	1274148.56
32	382383.20	1267451.00	258	364058.83	1274008.75
33	382440.20	1267609.85	259	364019.07	1273892.00
34	382478.64	1267722.35	260	363970.09	1273741.17
35	382523.89	1267861.08	261	363934.54	1273626.06
36	382565.64	1267995.52	262	363900.88	1273511.85
37	382597.55	1268103.48	263	363868.56	1273397.44
38	382632.30	1268226.40	264	363826.73	1273240.85
39	382674.13	1268382.99	265	363797.97	1273126.32
40	382702.89	1268497.52	266	363768.44	1273001.69
41	382732.42	1268622.15	267	363731.80	1272836.96
42	382769.06	1268786.88	268	363708.59	1272724.73
43	382792.27	1268899.11	269	363682.50	1272589.34
44	382818.36	1269034.50	270	363656.07	1272440.88
45	382844.79	1269182.96	271	363637.56	1272327.50
46	382863.30	1269296.34	272	363618.49	1272201.19

Сектор 4.52					
Допустимая абсолютная высота от 190.0 м до 195.0 м					
№ п/п	МСК-12 зона 1		№ п/п	МСК-12 зона 1	
	Х	У		Х	У
	м	м		м	м
47	382882.37	1269422.65	273	363596.62	1272040.59
48	382904.24	1269583.25	274	363582.43	1271923.36
49	382918.43	1269700.48	275	363568.76	1271796.02
50	382932.10	1269827.82	276	363553.06	1271627.99
51	382947.80	1269995.85	277	363543.79	1271509.47
52	382956.77	1270110.10	278	363534.12	1271357.81
53	382965.68	1270247.69	279	363527.37	1271220.89
54	382973.30	1270398.30	280	363523.41	1271110.74
55	382977.45	1270513.10	281	363520.32	1270983.03
56	382980.54	1270640.81	282	363518.75	1270820.96
57	382982.11	1270802.88	283	363519.37	1270702.88
58	382981.49	1270920.96	284	363521.76	1270574.82
59	382979.10	1271049.02	285	363527.24	1270406.15
60	382973.62	1271217.69	286	363532.67	1270291.68
61	382968.19	1271332.16	287	363541.07	1270154.06
62	382959.79	1271469.78	288	363552.39	1270003.68
63	382948.47	1271620.16	289	363562.66	1269889.26
64	382938.20	1271734.58	290	363575.60	1269762.18
65	382925.26	1271861.66	291	363594.35	1269601.18
66	382906.51	1272022.66	292	363609.77	1269484.11
67	382891.09	1272139.73	293	363628.19	1269357.37
68	382872.67	1272266.47	294	363654.77	1269190.71
69	382846.09	1272433.13	295	363674.50	1269077.82
70	382826.36	1272546.02	296	363700.08	1268942.34
71	382800.78	1272681.50	297	363730.16	1268794.57
72	382770.70	1272829.27	298	363754.69	1268682.34
73	382746.17	1272941.50	299	363783.46	1268557.88
74	382717.40	1273065.96	300	363822.24	1268400.50
75	382678.62	1273223.34	301	363852.20	1268286.29
76	382648.66	1273337.55	302	363886.37	1268162.85
77	382614.49	1273460.99	303	363933.62	1268000.84
78	382567.24	1273623.00	304	363967.35	1267891.31
79	382533.51	1273732.53	305	364009.71	1267760.10
80	382491.15	1273863.74	306	364058.07	1267617.27
81	382442.79	1274006.57	307	364096.47	1267509.00
82	382404.39	1274114.84	308	364140.61	1267389.13
83	382360.25	1274234.71	309	364198.81	1267237.85
84	382302.05	1274385.99	310	364242.86	1267128.29
85	382258.00	1274495.55	311	364292.22	1267010.11
86	382208.64	1274613.73	312	364359.41	1266855.30
87	382141.45	1274768.54	313	364406.60	1266750.86
88	382094.26	1274872.98	314	364465.07	1266626.00
89	382035.79	1274997.84	315	364530.95	1266490.35
90	381969.91	1275133.49	316	364582.62	1266387.75

Сектор 4.52					
Допустимая абсолютная высота от 190.0 м до 195.0 м					
№ п/п	МСК-12 зона 1		№ п/п	МСК-12 зона 1	
	X	Y		X	Y
	м	м		м	м
91	381918.24	1275236.09	317	364641.44	1266274.35
92	381859.42	1275349.49	318	364718.14	1266131.57
93	381782.72	1275492.27	319	364775.57	1266028.39
94	381725.29	1275595.45	320	364839.35	1265917.33
95	381661.51	1275706.51	321	364925.42	1265772.16
96	381575.44	1275851.68	322	364985.32	1265674.46
97	381515.54	1275949.38	323	365058.98	1265557.91
98	381441.88	1276065.93	324	365141.34	1265431.59
99	381359.52	1276192.25	325	365205.46	1265336.27
100	381295.40	1276287.57	326	365278.03	1265231.14
101	381222.83	1276392.70	327	365372.02	1265099.09
102	381128.84	1276524.75	328	365441.93	1265003.93
103	381058.93	1276619.91	329	365519.13	1264901.73
104	380981.73	1276722.11	330	365622.71	1264768.50
105	380878.15	1276855.34	331	365694.39	1264679.08
106	380806.47	1276944.76	332	365782.07	1264572.68
107	380718.79	1277051.16	333	365879.62	1264457.67
108	380621.24	1277166.17	334	365955.18	1264371.14
109	380545.68	1277252.70	335	366040.35	1264275.94
110	380460.51	1277347.90	336	366150.15	1264156.71
111	380350.71	1277467.13	337	366231.44	1264071.06
112	380269.42	1277552.78	338	366320.84	1263979.35
113	380180.02	1277644.49	339	366440.30	1263860.15
114	380060.56	1277763.69	340	366522.62	1263780.41
115	379978.24	1277843.43	341	366622.95	1263685.84
116	379877.91	1277938.00	342	366734.14	1263583.97
117	379766.72	1278039.87	343	366819.95	1263507.59
118	379680.91	1278116.25	344	366916.38	1263423.81
119	379584.48	1278200.03	345	367040.26	1263319.29
120	379460.60	1278304.55	346	367131.64	1263244.50
121	379369.22	1278379.34	347	367231.83	1263164.72
122	379269.03	1278459.12	348	367365.29	1263061.43
123	379135.57	1278562.41	349	367456.95	1262992.64
124	379043.91	1278631.20	350	367568.34	1262911.39
125	378932.52	1278712.45	351	367691.43	1262824.26
126	378809.43	1278799.58	352	367786.13	1262759.24
127	378714.73	1278864.60	353	367892.30	1262688.20
128	378608.56	1278935.64	354	368028.30	1262600.03
129	378472.56	1279023.81	355	368128.33	1262537.28
130	378372.53	1279086.56	356	368237.74	1262470.69
131	378263.12	1279153.15	357	368383.09	1262384.94
132	378117.77	1279238.90	358	368482.65	1262328.18
133	378018.21	1279295.66	359	368603.35	1262261.53
134	377897.51	1279362.31	360	368736.38	1262190.52

Сектор 4.52					
Допустимая абсолютная высота от 190.0 м до 195.0 м					
№ п/п	МСК-12 зона 1		№ п/п	МСК-12 зона 1	
	X	Y		X	Y
	м	м		м	м
135	377764.48	1279433.32	361	368838.49	1262137.88
136	377662.37	1279485.96	362	368952.72	1262080.71
137	377548.14	1279543.13	363	369098.70	1262010.28
138	377402.16	1279613.56	364	369205.81	1261960.56
139	377295.05	1279663.28	365	369322.70	1261908.20
140	377178.16	1279715.64	366	369477.65	1261841.35
141	377023.21	1279782.49	367	369583.54	1261797.52
142	376917.32	1279826.32	368	369711.64	1261746.52
143	376789.22	1279877.32	369	369852.52	1261692.74
144	376648.34	1279931.10	370	369960.42	1261653.31
145	376540.44	1279970.53	371	370080.92	1261610.91
146	376419.94	1280012.93	372	370234.58	1261559.33
147	376266.28	1280064.51	373	370347.07	1261523.43
148	376153.79	1280100.41	374	370469.60	1261486.14
149	376031.26	1280137.70	375	370631.71	1261439.23
150	375869.15	1280184.61	376	370742.26	1261409.02
151	375758.60	1280214.82	377	370875.74	1261374.48
152	375625.12	1280249.36	378	371022.25	1261338.77
153	375478.61	1280285.07	379	371134.24	1261313.18
154	375366.62	1280310.66	380	371259.11	1261286.22
155	375241.75	1280337.62	381	371418.02	1261254.31
156	375082.84	1280369.53	382	371534.12	1261232.79
157	374966.74	1280391.05	383	371660.36	1261211.14
158	374840.50	1280412.70	384	371827.07	1261184.92
159	374673.79	1280438.92	385	371940.53	1261168.80
160	374560.33	1280455.04	386	372077.29	1261151.27
161	374423.57	1280472.57	387	372227.12	1261134.21
162	374273.74	1280489.63	388	372341.44	1261122.85
163	374159.42	1280500.99	389	372468.69	1261111.76
164	374032.17	1280512.08	390	372630.35	1261100.01
165	373870.51	1280523.83	391	372748.24	1261093.21
166	373752.62	1280530.63	392	372876.19	1261087.56
167	373624.67	1280536.28	393	373044.87	1261082.44
168	373455.99	1280541.40	394	373159.46	1261080.67
169	373341.40	1280543.17	395	373297.34	1261080.41
170	373203.52	1280543.43	396	373448.13	1261082.27
171	373052.73	1280541.57	397	373562.97	1261085.33
172	372937.89	1280538.51	398	373690.61	1261090.27
173	372810.25	1280533.57	399	373852.47	1261098.87
174	372648.39	1280524.97	400	373970.28	1261106.91
175	372530.58	1280516.93	401	374097.93	1261117.33
176	372402.93	1280506.51	402	374265.92	1261133.40
177	372234.94	1280490.44	403	374379.83	1261146.00
178	372121.03	1280477.84	404	374516.65	1261163.02

Сектор 4.52					
Допустимая абсолютная высота от 190.0 м до 195.0 м					
№ п/п	МСК-12 зона 1		№ п/п	МСК-12 зона 1	
	Х	У		Х	У
	м	м		м	м
179	371984.21	1280460.82	405	374666.02	1261183.77
180	371834.84	1280440.07	406	374779.57	1261201.20
181	371721.29	1280422.64	407	374905.59	1261222.09
182	371595.27	1280401.75	408	375065.09	1261250.92
183	371435.77	1280372.92	409	375180.96	1261273.65
184	371319.90	1280350.19	410	375306.30	1261300.00
185	371194.56	1280323.84	411	375470.96	1261336.99
186	371029.90	1280286.85	412	375582.38	1261363.77
187	370918.48	1280260.07	413	375715.99	1261397.81
188	370784.87	1280226.03	414	375861.59	1261437.11
189	370639.27	1280186.73	415	375972.05	1261468.63
190	370528.81	1280155.21	416	376094.46	1261505.16
191	370406.40	1280118.68	417	376249.09	1261553.75
192	370251.77	1280070.09	418	376361.20	1261590.82
193	370139.66	1280033.02	419	376482.25	1261632.67
194	370018.61	1279991.17	420	376640.97	1261690.01
195	369859.89	1279933.83	421	376748.16	1261730.54
196	369752.70	1279893.30	422	376876.45	1261781.06
197	369624.41	1279842.78	423	377015.97	1261838.29
198	369484.89	1279785.55	424	377121.62	1261883.42
199	369379.24	1279740.42	425	377238.48	1261935.00
200	369262.38	1279688.84	426	377385.80	1262002.58
201	369115.06	1279621.26	427	377492.38	1262053.42
202	369008.48	1279570.42	428	377607.23	1262110.11
203	368893.63	1279513.73	429	377757.51	1262186.88
204	368743.35	1279436.96	430	377858.78	1262240.53
205	368642.08	1279383.31	431	377979.73	1262306.73
206	368521.13	1279317.11	432	378110.97	1262381.00
207	368389.89	1279242.84	433	378210.13	1262439.01
208	368290.73	1279184.83	434	378319.61	1262504.83
209	368181.25	1279119.01	435	378457.29	1262590.35
210	368043.57	1279033.49	436	378556.66	1262654.14
211	367944.20	1278969.70	437	378663.50	1262724.77
212	367837.36	1278899.07	438	378802.98	1262819.78
213	367697.88	1278804.06	439	378896.72	1262885.70
214	367604.14	1278738.14	440	379008.42	1262966.54
215	367492.44	1278657.30	441	379129.32	1263056.67
216	367371.54	1278567.17	442	379220.42	1263126.65
217	367280.44	1278497.19	443	379320.79	1263205.67
218	367180.07	1278418.17	444	379446.67	1263307.77
219	367054.19	1278316.07	445	379537.26	1263383.51
220	366963.60	1278240.33	446	379634.41	1263466.98
221	366866.45	1278156.86	447	379760.87	1263578.72
222	366739.99	1278045.12	448	379845.62	1263655.87

Сектор 4.52					
Допустимая абсолютная высота от 190.0 м до 195.0 м					
№ п/п	МСК-12 зона 1		№ п/п	МСК-12 зона 1	
	Х	У		Х	У
	м	м		м	м
223	366655.24	1277967.97	449	379946.30	1263750.07
224	366554.56	1277873.77	450	380054.96	1263854.64
225	366445.90	1277769.20	1	380136.57	1263935.48
226	366364.29	1277688.36	-	-	-
Внутренняя граница					
451	379757.52	1264339.83	665	366678.25	1277218.01
452	379864.18	1264448.73	666	366568.74	1277103.77
453	379944.28	1264532.98	667	366490.27	1277019.38
454	380038.40	1264634.99	668	366393.48	1276912.09
455	380133.69	1264741.35	669	366300.13	1276805.70
456	380211.88	1264831.14	670	366214.44	1276704.82
457	380314.00	1264952.03	671	366120.63	1276591.07
458	380387.02	1265041.18	672	366049.21	1276501.68
459	380476.88	1265154.34	673	365945.60	1276368.07
460	380563.37	1265266.38	674	365878.02	1276278.18
461	380642.56	1265372.44	675	365796.24	1276166.03
462	380729.04	1265491.86	676	365716.48	1276053.27
463	380794.71	1265585.55	677	365645.85	1275950.06
464	380889.72	1265725.40	678	365559.02	1275819.34
465	380951.53	1265819.36	679	365496.73	1275722.38
466	381026.10	1265936.43	680	365419.30	1275597.78
467	381098.62	1266053.97	681	365350.48	1275483.32
468	381162.63	1266161.41	682	365289.17	1275378.07
469	381238.86	1266293.42	683	365211.98	1275240.91
470	381295.49	1266394.93	684	365157.03	1275139.61
471	381361.29	1266517.15	685	365078.62	1274989.50
472	381427.13	1266643.86	686	365025.64	1274884.35
473	381480.54	1266750.28	687	364965.01	1274759.49
474	381549.38	1266892.77	688	364906.49	1274634.39
475	381597.93	1266997.28	689	364858.34	1274527.24
476	381656.83	1267129.23	690	364791.65	1274372.90
477	381712.74	1267259.25	691	364747.41	1274266.02
478	381763.06	1267381.68	692	364690.90	1274123.46
479	381817.13	1267518.85	693	364648.92	1274012.86
480	381857.43	1267625.93	694	364599.45	1273876.29
481	381914.68	1267785.02	695	364552.00	1273739.38
482	381951.18	1267891.39	696	364513.45	1273622.09
483	381994.30	1268023.33	697	364467.04	1273473.50
484	382035.30	1268155.22	698	364435.02	1273365.27
485	382040.50	1268172.66	699	364430.27	1273348.64
486	382087.64	1268335.02	700	364388.08	1273197.48
487	382117.39	1268443.48	701	364358.80	1273086.02
488	382152.14	1268577.86	702	364323.67	1272943.59
489	382184.78	1268712.07	703	364293.59	1272813.46

Сектор 4.52					
Допустимая абсолютная высота от 190.0 м до 195.0 м					
№ п/п	МСК-12 зона 1		№ п/п	МСК-12 зона 1	
	X	Y		X	Y
	м	м		м	м
490	382212.47	1268834.03	704	364267.80	1272694.42
491	382244.17	1268983.13	705	364236.78	1272540.12
492	382266.66	1269097.18	706	364215.81	1272426.80
493	382291.47	1269233.74	707	364187.63	1272259.81
494	382314.94	1269374.60	708	364169.73	1272143.43
495	382332.84	1269492.32	709	364150.66	1272005.95
496	382354.29	1269649.10	710	364133.66	1271868.88
497	382368.17	1269763.50	711	364120.98	1271752.10
498	382383.41	1269907.19	712	364105.25	1271584.70
499	382396.40	1270048.13	713	364096.48	1271473.41
500	382406.43	1270180.11	714	364087.12	1271327.01
501	382415.46	1270327.28	715	364080.76	1271198.19
502	382420.70	1270441.58	716	364078.66	1271141.40
503	382425.98	1270610.57	717	364074.55	1270999.92
504	382427.83	1270723.01	718	364072.83	1270867.57
505	382428.07	1270861.82	719	364073.06	1270720.12
506	382426.31	1270999.92	720	364075.00	1270605.73
507	382422.79	1271124.94	721	364080.34	1270436.74
508	382416.42	1271277.24	722	364085.56	1270324.40
509	382409.84	1271393.29	723	364094.04	1270185.85
510	382399.91	1271531.74	724	364104.46	1270048.13
511	382387.61	1271674.01	725	364115.82	1269923.58
512	382375.67	1271792.48	726	364131.74	1269771.98
513	382357.45	1271949.67	727	364145.60	1269656.57
514	382342.45	1272063.93	728	364164.21	1269519.02
515	382321.48	1272206.90	729	364185.41	1269377.80
516	382299.00	1272346.64	730	364204.76	1269260.32
517	382275.90	1272476.97	731	364232.82	1269104.58
518	382248.05	1272621.76	732	364254.97	1268991.49
519	382224.70	1272733.76	733	364284.87	1268850.12
520	382187.79	1272898.76	734	364316.08	1268712.07
521	382161.61	1273008.13	735	364347.32	1268583.44
522	382127.32	1273142.63	736	364384.21	1268440.69
523	382091.28	1273275.96	737	364414.54	1268330.37
524	382056.78	1273396.18	738	364461.74	1268168.02
525	382012.73	1273542.11	739	364494.73	1268060.50
526	381977.49	1273652.88	740	364537.40	1267928.42
527	381933.45	1273784.51	741	364581.75	1267797.62
528	381886.15	1273919.25	742	364623.72	1267679.81
529	381845.13	1274031.03	743	364676.85	1267536.93
530	381788.39	1274178.75	744	364718.97	1267428.59
531	381745.44	1274285.69	745	364771.20	1267299.99
532	381689.58	1274418.95	746	364826.86	1267168.48
533	381633.06	1274548.71	747	364874.82	1267059.50

Сектор 4.52					
Допустимая абсолютная высота от 190.0 м до 195.0 м					
№ п/п	МСК-12 зона 1		№ п/п	МСК-12 зона 1	
	X	Y		X	Y
	М	М		М	М
534	381578.27	1274669.20	748	364940.72	1266915.63
535	381515.28	1274802.52	749	364990.30	1266811.60
536	381464.81	1274905.20	750	365054.42	1266682.11
537	381388.03	1275055.83	751	365118.98	1266556.15
538	381335.48	1275155.26	752	365181.22	1266439.34
539	381268.81	1275277.00	753	365252.46	1266310.25
540	381200.74	1275397.18	754	365309.27	1266210.93
541	381137.43	1275505.04	755	365395.36	1266065.42
542	381058.48	1275635.43	756	365454.06	1265969.49
543	380996.80	1275733.96	757	365528.23	1265852.17
544	380921.40	1275850.50	758	365603.72	1265736.50
545	380842.08	1275969.24	759	365673.67	1265632.83
546	380774.55	1276067.31	760	365760.66	1265507.66
547	380682.86	1276196.28	761	365828.40	1265413.20
548	380614.67	1276289.18	762	365910.97	1265301.62
549	380527.42	1276404.36	763	365997.59	1265188.09
550	380440.40	1276515.99	764	366071.14	1265094.46
551	380357.37	1276619.07	765	366170.75	1264971.50
552	380263.21	1276732.53	766	366244.65	1264883.07
553	380188.79	1276819.43	767	366338.96	1264773.59
554	380076.96	1276946.24	768	366432.81	1264667.65
555	380001.32	1277029.47	769	366522.15	1264569.98
556	379906.48	1277130.82	770	366623.25	1264462.66
557	379810.66	1277230.29	771	366702.98	1264380.60
558	379722.52	1277319.01	772	366822.55	1264261.07
559	379613.62	1277425.67	773	366903.26	1264182.74
560	379529.37	1277505.77	774	367004.28	1264087.55
561	379427.36	1277599.89	775	367106.16	1263994.30
562	379321.00	1277695.18	776	367199.70	1263911.28
563	379231.21	1277773.37	777	367315.08	1263811.67
564	379110.32	1277875.49	778	367404.19	1263737.02
565	379021.17	1277948.51	779	367511.91	1263649.49
566	378908.01	1278038.37	780	367624.04	1263561.06
567	378795.97	1278124.86	781	367718.57	1263488.67
568	378689.91	1278204.05	782	367845.63	1263394.34
569	378570.49	1278290.53	783	367939.19	1263327.06
570	378476.80	1278356.20	784	368057.76	1263244.48
571	378336.95	1278451.21	785	368175.01	1263165.21
572	378242.99	1278513.02	786	368285.84	1263092.83
573	378125.92	1278587.59	787	368410.45	1263014.02
574	378008.38	1278660.11	788	368508.08	1262954.36
575	377900.94	1278724.12	789	368653.63	1262868.32
576	377768.93	1278800.35	790	368751.28	1262812.54
577	377667.42	1278856.98	791	368872.80	1262745.46

Сектор 4.52					
Допустимая абсолютная высота от 190.0 м до 195.0 м					
№ п/п	МСК-12 зона 1		№ п/п	МСК-12 зона 1	
	Х	У		Х	У
	м	м		м	м
578	377545.20	1278922.78	792	368994.66	1262680.47
579	377418.49	1278988.62	793	369105.91	1262623.32
580	377312.07	1279042.03	794	369242.44	1262555.53
581	377169.58	1279110.87	795	369347.31	1262505.39
582	377065.07	1279159.42	796	369473.42	1262447.40
583	376933.12	1279218.32	797	369604.02	1262389.64
584	376803.10	1279274.23	798	369713.58	1262343.02
585	376680.67	1279324.55	799	369860.11	1262283.26
586	376543.50	1279378.62	800	369967.46	1262241.36
587	376436.42	1279418.92	801	370102.85	1262190.87
588	376277.33	1279476.17	802	370236.13	1262143.24
589	376170.96	1279512.67	803	370361.47	1262100.70
590	376039.02	1279555.79	804	370501.77	1262055.35
591	375907.13	1279596.79	805	370611.17	1262021.85
592	375787.15	1279632.08	806	370773.53	1261974.71
593	375640.34	1279673.09	807	370881.99	1261944.96
594	375527.92	1279702.69	808	371016.37	1261910.21
595	375393.18	1279736.03	809	371150.58	1261877.57
596	375254.08	1279768.29	810	371272.54	1261849.88
597	375137.72	1279793.55	811	371421.64	1261818.18
598	374982.59	1279824.80	812	371535.69	1261795.69
599	374869.29	1279845.84	813	371672.25	1261770.88
600	374726.84	1279870.07	814	371813.11	1261747.41
601	374586.99	1279891.88	815	371930.83	1261729.51
602	374455.90	1279910.18	816	372087.61	1261708.06
603	374309.59	1279928.43	817	372202.01	1261694.18
604	374195.85	1279940.84	818	372345.70	1261678.94
605	374027.52	1279956.72	819	372486.64	1261665.95
606	373915.41	1279965.63	820	372618.62	1261655.92
607	373776.90	1279974.58	821	372765.79	1261646.89
608	373638.96	1279981.50	822	372880.09	1261641.65
609	373513.97	1279985.84	823	373049.08	1261636.37
610	373361.57	1279989.04	824	373161.52	1261634.52
611	373245.33	1279989.76	825	373300.33	1261634.28
612	373106.53	1279988.54	826	373438.43	1261636.04
613	372963.77	1279985.20	827	373563.45	1261639.56
614	372844.78	1279980.72	828	373715.75	1261645.93
615	372686.76	1279972.41	829	373831.80	1261652.51
616	372571.78	1279964.61	830	373970.25	1261662.44
617	372427.78	1279952.66	831	374112.52	1261674.74
618	372286.91	1279939.01	832	374230.99	1261686.68
619	372155.38	1279924.13	833	374388.18	1261704.90
620	372009.13	1279905.42	834	374502.44	1261719.90
621	371895.88	1279889.16	835	374645.41	1261740.87

Сектор 4.52					
Допустимая абсолютная высота от 190.0 м до 195.0 м					
№ п/п	МСК-12 зона 1		№ п/п	МСК-12 зона 1	
	X	Y		X	Y
	М	М		М	М
622	371728.89	1279862.68	836	374785.15	1261763.35
623	371618.09	1279843.42	837	374915.48	1261786.45
624	371481.70	1279817.64	838	375060.27	1261814.30
625	371346.37	1279790.04	839	375172.27	1261837.65
626	371224.23	1279763.16	840	375337.27	1261874.56
627	371075.82	1279728.36	841	375446.64	1261900.74
628	370963.05	1279700.15	842	375581.14	1261935.03
629	370828.92	1279664.45	843	375714.47	1261971.07
630	370691.47	1279625.71	844	375834.69	1262005.57
631	370577.34	1279591.79	845	375980.62	1262049.62
632	370426.35	1279544.44	846	376091.39	1262084.86
633	370316.92	1279508.29	847	376223.02	1262128.90
634	370180.42	1279460.90	848	376357.76	1262176.20
635	370047.36	1279412.64	849	376469.54	1262217.22
636	369923.67	1279365.53	850	376617.26	1262273.96
637	369786.66	1279311.03	851	376724.20	1262316.91
638	369681.02	1279267.11	852	376857.46	1262372.77
639	369525.86	1279199.94	853	376987.22	1262429.29
640	369423.33	1279153.73	854	377107.71	1262484.08
641	369297.63	1279094.85	855	377241.03	1262547.07
642	369173.42	1279034.45	856	377343.71	1262597.54
643	369061.80	1278978.04	857	377494.34	1262674.32
644	368926.71	1278907.43	858	377593.77	1262726.87
645	368824.50	1278852.06	859	377715.51	1262793.54
646	368703.46	1278784.13	860	377835.69	1262861.61
647	368579.97	1278712.42	861	377943.55	1262924.92
648	368477.86	1278651.18	862	378073.94	1263003.87
649	368343.38	1278567.77	863	378172.47	1263065.55
650	368246.39	1278505.54	864	378289.01	1263140.95
651	368125.95	1278425.70	865	378407.75	1263220.27
652	368009.08	1278345.87	866	378505.82	1263287.80
653	367900.99	1278269.47	867	378634.79	1263379.49
654	367781.84	1278182.62	868	378727.69	1263447.68
655	367690.43	1278113.80	869	378842.87	1263534.93
656	367556.86	1278010.15	870	378954.50	1263621.95
657	367469.04	1277939.90	871	379057.58	1263704.98
658	367361.94	1277851.60	872	379171.04	1263799.14
659	367256.65	1277762.22	873	379257.94	1263873.56
660	367162.56	1277679.82	874	379384.75	1263985.39
661	367049.28	1277577.83	875	379467.98	1264061.03
662	366964.05	1277498.78	876	379569.33	1264155.87
663	366863.70	1277402.88	877	379668.80	1264251.69
664	366761.92	1277302.72	451	379757.52	1264339.83

Сектор 4.53					
Допустимая абсолютная высота от 195.0 м до 200.0 м					
№ п/п	МСК-12 зона 1		№ п/п	МСК-12 зона 1	
	Х	У		Х	У
	м	м		м	м
Внешняя граница					
1	380537.64	1263553.36	236	365821.70	1277925.74
2	380631.62	1263648.91	237	365731.76	1277830.54
3	380744.46	1263766.91	238	365618.47	1277707.19
4	380826.84	1263855.61	239	365533.31	1277611.72
5	380913.52	1263951.38	240	365452.99	1277519.49
6	381032.21	1264086.19	241	365361.34	1277411.41
7	381111.18	1264178.60	242	365259.63	1277288.01
8	381194.97	1264279.25	243	365185.67	1277195.59
9	381300.28	1264409.47	244	365110.94	1277099.91
10	381379.29	1264510.10	245	365029.68	1276993.34
11	381453.65	1264607.19	246	364932.52	1276862.12
12	381538.34	1264720.81	247	364861.91	1276763.80
13	381632.10	1264850.36	248	364787.91	1276657.93
14	381700.11	1264947.24	249	364687.05	1276509.30
15	381768.69	1265047.42	250	364620.29	1276407.73
16	381843.09	1265158.88	251	364549.78	1276297.36
17	381931.82	1265295.94	252	364461.61	1276154.97
18	381996.12	1265398.51	253	364395.85	1276045.23
19	382063.33	1265508.82	254	364334.23	1275939.59
20	382154.65	1265663.48	255	364264.46	1275816.24
21	382214.91	1265769.05	256	364187.67	1275675.97
22	382278.35	1265883.62	257	364132.34	1275571.33
23	382357.40	1266031.27	258	364076.86	1275463.35
24	382416.14	1266144.92	259	364017.01	1275343.44
25	382471.00	1266254.22	260	363946.16	1275196.34
26	382532.90	1266381.70	261	363895.22	1275086.52
27	382600.72	1266526.52	262	363842.37	1274968.66
28	382649.37	1266634.43	263	363771.15	1274803.76
29	382707.41	1266767.79	264	363724.60	1274691.48
30	382770.56	1266918.43	265	363676.02	1274569.86
31	382815.75	1267030.74	266	363616.10	1274413.47
32	382860.95	1267147.33	267	363572.06	1274293.35
33	382922.53	1267313.21	268	363531.34	1274178.03
34	382965.74	1267434.82	269	363485.91	1274043.80
35	383005.32	1267550.96	270	363436.77	1273891.62
36	383053.69	1267699.48	271	363402.03	1273778.47
37	383095.98	1267835.82	272	363361.16	1273638.89
38	383105.28	1267867.10	273	363345.59	1273584.22
39	383155.27	1268039.62	274	363313.48	1273466.99
40	383187.38	1268156.85	275	363280.52	1273340.23
41	383220.34	1268283.61	276	363240.67	1273177.57
42	383260.19	1268446.27	277	363212.04	1273052.88
43	383288.82	1268570.96	278	363186.09	1272933.36

Сектор 4.53					
Допустимая абсолютная высота от 195.0 м до 200.0 м					
№ п/п	МСК-12 зона 1		№ п/п	МСК-12 зона 1	
	Х	У		Х	У
	м	м		м	м
44	383314.77	1268690.48	279	363157.84	1272794.50
45	383343.02	1268829.34	280	363128.16	1272637.36
46	383372.70	1268986.48	281	363107.88	1272520.75
47	383392.98	1269103.09	282	363084.83	1272377.15
48	383412.38	1269222.94	283	363061.12	1272215.53
49	383432.25	1269355.47	284	363045.29	1272095.51
50	383454.18	1269517.27	285	363030.49	1271971.34
51	383468.69	1269637.45	286	363012.10	1271795.36
52	383482.53	1269765.88	287	363000.49	1271666.82
53	383499.30	1269944.71	288	362991.04	1271544.48
54	383508.88	1270065.88	289	362980.77	1271382.41
55	383517.50	1270196.56	290	362973.97	1271243.59
56	383526.16	1270363.82	291	362972.84	1271213.42
57	383530.93	1270491.66	292	362967.33	1271033.89
58	383534.02	1270613.92	293	362965.38	1270912.35
59	383535.75	1270755.62	294	362964.98	1270781.39
60	383535.46	1270915.54	295	362966.84	1270613.92
61	383533.53	1271033.89	296	362970.11	1270486.03
62	383530.13	1271155.24	297	362974.70	1270363.82
63	383524.81	1271289.15	298	362981.87	1270222.29
64	383516.03	1271452.19	299	362992.20	1270062.70
65	383507.77	1271572.96	300	363001.56	1269944.71
66	383497.30	1271701.71	301	363012.57	1269823.81
67	383480.27	1271880.52	302	363026.29	1269690.49
68	383466.97	1272001.34	303	363045.29	1269528.33
69	383450.95	1272131.32	304	363061.12	1269408.31
70	383428.12	1272297.23	305	363079.65	1269280.48
71	383408.84	1272423.71	306	363107.88	1269103.09
72	383388.97	1272544.38	307	363128.73	1268983.35
73	383364.12	1272683.90	308	363152.89	1268854.63
74	383333.87	1272840.92	309	363186.09	1268690.48
75	383309.80	1272956.82	310	363213.27	1268565.46
76	383283.72	1273075.39	311	363240.67	1268446.27
77	383253.40	1273205.93	312	363274.24	1268308.59
78	383214.23	1273364.43	313	363314.29	1268153.77
79	383183.48	1273481.52	314	363345.59	1268039.62
80	383149.07	1273606.02	315	363379.06	1267922.92
81	383098.83	1273778.47	316	363417.52	1267794.55
82	383063.13	1273894.66	317	363466.57	1267638.81
83	383023.04	1274019.34	318	363504.61	1267523.89
84	382969.52	1274178.03	319	363546.77	1267401.79
85	382926.89	1274298.65	320	363607.73	1267232.84
86	382884.76	1274413.47	321	363650.66	1267119.12
87	382834.20	1274545.86	322	363698.50	1266997.20

Сектор 4.53					
Допустимая абсолютная высота от 195.0 м до 200.0 м					
№ п/п	МСК-12 зона 1		№ п/п	МСК-12 зона 1	
	Х	У		Х	У
	м	м		м	м
88	382775.06	1274694.43	323	363761.87	1266842.18
89	382729.71	1274803.76	324	363812.00	1266724.48
90	382681.87	1274915.35	325	363861.25	1266612.53
91	382627.63	1275037.89	326	363920.02	1266483.58
92	382559.45	1275186.25	327	363988.38	1266339.01
93	382507.30	1275295.50	328	364040.51	1266232.74
94	382450.18	1275411.35	329	364095.26	1266124.39
95	382368.52	1275571.33	330	364157.09	1266005.49
96	382311.68	1275678.77	331	364234.45	1265861.70
97	382248.93	1275793.73	332	364293.35	1265755.94
98	382166.63	1275939.59	333	364357.64	1265643.91
99	382102.15	1276050.08	334	364449.18	1265489.37
100	382039.25	1276154.97	335	364512.66	1265385.71
101	381964.78	1276275.54	336	364582.50	1265274.92
102	381878.85	1276410.40	337	364673.80	1265134.52
103	381813.81	1276509.30	338	364745.09	1265028.29
104	381745.91	1276609.94	339	364814.45	1264927.56
105	381669.66	1276720.15	340	364896.34	1264811.91
106	381574.89	1276853.11	341	364990.57	1264682.70
107	381503.20	1276950.65	342	365061.69	1264588.09
108	381425.38	1277053.74	343	365135.78	1264491.91
109	381315.19	1277195.59	344	365218.79	1264386.70
110	381239.22	1277290.48	345	365321.72	1264259.96
111	381156.04	1277391.64	346	365399.40	1264167.11
112	381047.87	1277519.49	347	365483.54	1264069.11
113	380963.82	1277615.95	348	365602.42	1263934.46
114	380882.39	1277707.19	349	365684.20	1263844.53
115	380786.64	1277811.67	350	365773.56	1263748.79
116	380676.96	1277928.04	351	365889.55	1263627.98
117	380594.54	1278013.00	352	365979.48	1263536.99
118	380508.99	1278099.13	353	366066.49	1263451.04
119	380413.44	1278193.11	354	366168.60	1263352.78
120	380295.44	1278305.95	355	366285.38	1263243.53
121	380206.74	1278388.33	356	366372.97	1263163.91
122	380110.97	1278475.01	357	366463.76	1263083.32
123	379976.16	1278593.70	358	366565.02	1262995.53
124	379883.75	1278672.67	359	366689.88	1262890.32
125	379783.10	1278756.46	360	366783.58	1262813.67
126	379652.88	1278861.77	361	366884.59	1262733.17
127	379552.25	1278940.78	362	367026.60	1262623.18
128	379455.16	1279015.14	363	367123.78	1262550.17
129	379341.54	1279099.83	364	367229.50	1262472.87
130	379211.99	1279193.59	365	367366.07	1262375.94
131	379115.11	1279261.60	366	367471.46	1262303.41

Сектор 4.53					
Допустимая абсолютная высота от 195.0 м до 200.0 м					
№ п/п	МСК-12 зона 1		№ п/п	МСК-12 зона 1	
	Х	У		Х	У
	м	м		м	м
132	379014.93	1279330.18	367	367573.03	1262235.29
133	378903.47	1279404.58	368	367691.75	1262157.90
134	378766.41	1279493.31	369	367826.92	1262072.46
135	378663.84	1279557.61	370	367927.88	1262010.67
136	378553.53	1279624.82	371	368032.17	1261948.52
137	378398.87	1279716.14	372	368148.08	1261881.26
138	378293.30	1279776.40	373	368290.44	1261801.31
139	378178.73	1279839.84	374	368396.84	1261743.57
140	378031.08	1279918.89	375	368511.16	1261683.43
141	377917.43	1279977.63	376	368671.25	1261602.00
142	377808.13	1280032.49	377	368780.39	1261548.49
143	377680.65	1280094.39	378	368898.73	1261492.37
144	377535.83	1280162.21	379	369051.04	1261422.74
145	377427.92	1280210.86	380	369168.16	1261371.25
146	377316.67	1280259.45	381	369280.69	1261323.36
147	377193.24	1280311.65	382	369411.81	1261269.60
148	377041.98	1280373.13	383	369560.60	1261211.00
149	376929.18	1280417.07	384	369671.35	1261169.22
150	376808.23	1280462.42	385	369785.43	1261127.71
151	376639.19	1280523.14	386	369911.90	1261083.36
152	376524.20	1280562.55	387	370066.72	1261031.50
153	376399.77	1280603.40	388	370182.05	1260994.73
154	376239.93	1280653.38	389	370305.61	1260957.07
155	376117.28	1280689.79	390	370478.13	1260907.08
156	375999.63	1280723.20	391	370595.36	1260874.97
157	375862.81	1280760.11	392	370722.12	1260842.01
158	375707.85	1280799.59	393	370884.78	1260802.16
159	375592.74	1280827.16	394	371009.47	1260773.53
160	375474.35	1280854.05	395	371128.99	1260747.58
161	375343.32	1280882.20	396	371267.85	1260719.33
162	375183.23	1280914.24	397	371424.99	1260689.65
163	375064.19	1280936.27	398	371541.60	1260669.37
164	374936.89	1280958.15	399	371661.45	1260649.97
165	374759.46	1280986.12	400	371793.98	1260630.10
166	374639.13	1281003.29	401	371955.78	1260608.17
167	374509.25	1281020.09	402	372075.96	1260593.66
168	374342.87	1281039.24	403	372204.39	1260579.82
169	374215.58	1281052.02	404	372383.22	1260563.05
170	374093.75	1281062.79	405	372504.39	1260553.47
171	373952.44	1281073.41	406	372635.07	1260544.85
172	373792.82	1281083.16	407	372802.33	1260536.19
173	373674.58	1281088.67	408	372930.17	1260531.42
174	373553.25	1281092.90	409	373052.43	1260528.33
175	373419.27	1281095.99	410	373194.13	1260526.60

Сектор 4.53					
Допустимая абсолютная высота от 195.0 м до 200.0 м					
№ п/п	МСК-12 зона 1		№ п/п	МСК-12 зона 1	
	Х	У		Х	У
	М	М		М	М
176	373256.00	1281097.47	411	373354.05	1260526.89
177	373134.95	1281096.80	412	373472.40	1260528.82
178	373005.80	1281094.44	413	373593.75	1260532.22
179	372826.28	1281088.67	414	373727.66	1260537.54
180	372704.86	1281082.99	415	373890.70	1260546.32
181	372574.13	1281075.16	416	374011.47	1260554.58
182	372407.11	1281062.79	417	374140.22	1260565.05
183	372279.68	1281051.49	418	374319.03	1260582.08
184	372157.99	1281039.24	419	374439.85	1260595.38
185	372017.19	1281023.19	420	374569.83	1260611.40
186	371858.57	1281002.86	421	374735.74	1260634.23
187	371741.40	1280986.12	422	374862.22	1260653.51
188	371621.42	1280967.54	423	374982.89	1260673.38
189	371489.24	1280945.47	424	375122.41	1260698.23
190	371328.59	1280916.33	425	375279.43	1260728.48
191	371209.80	1280892.99	426	375395.33	1260752.55
192	371083.38	1280866.47	427	375513.90	1260778.63
193	370908.12	1280827.16	428	375644.44	1260808.95
194	370789.92	1280798.83	429	375802.94	1260848.12
195	370662.97	1280766.64	430	375920.03	1260878.87
196	370501.23	1280723.20	431	376044.53	1260913.28
197	370378.17	1280688.22	432	376216.98	1260963.52
198	370260.93	1280653.38	433	376333.17	1260999.22
199	370125.63	1280611.24	434	376457.85	1261039.31
200	369973.63	1280561.54	435	376616.54	1261092.83
201	369861.67	1280523.14	436	376737.16	1261135.46
202	369747.31	1280482.41	437	376851.98	1261177.59
203	369621.60	1280435.96	438	376984.37	1261228.15
204	369469.25	1280377.24	439	377132.94	1261287.29
205	369356.94	1280332.05	440	377242.27	1261332.64
206	369237.73	1280282.31	441	377353.86	1261380.48
207	369072.94	1280210.86	442	377476.40	1261434.72
208	368962.14	1280160.88	443	377624.76	1261502.90
209	368843.47	1280105.47	444	377734.01	1261555.05
210	368692.73	1280032.49	445	377849.86	1261612.17
211	368578.41	1279975.08	446	378009.84	1261693.83
212	368469.78	1279918.89	447	378117.28	1261750.67
213	368344.77	1279852.14	448	378232.24	1261813.42
214	368204.78	1279774.84	449	378378.10	1261895.72
215	368101.99	1279716.14	450	378488.59	1261960.20
216	367997.29	1279654.70	451	378593.48	1262023.10
217	367882.51	1279585.52	452	378714.05	1262097.57
218	367743.86	1279499.28	453	378848.91	1262183.50
219	367642.01	1279433.86	454	378947.81	1262248.54

Сектор 4.53					
Допустимая абсолютная высота от 195.0 м до 200.0 м					
№ п/п	МСК-12 зона 1		№ п/п	МСК-12 зона 1	
	Х	У		Х	У
	м	м		м	м
220	367534.23	1279362.66	455	379048.45	1262316.44
221	367385.75	1279261.60	456	379158.66	1262392.69
222	367286.28	1279191.74	457	379291.62	1262487.46
223	367180.09	1279115.08	458	379389.16	1262559.15
224	367045.70	1279015.14	459	379492.25	1262636.97
225	366944.16	1278937.32	460	379634.10	1262747.16
226	366847.98	1278861.77	461	379728.99	1262823.13
227	366737.70	1278772.78	462	379830.15	1262906.31
228	366614.67	1278670.62	463	379958.00	1263014.48
229	366524.70	1278593.70	464	380054.46	1263098.53
230	366433.36	1278513.73	465	380145.70	1263179.96
231	366333.58	1278424.27	466	380250.18	1263275.71
232	366213.55	1278313.58	467	380366.55	1263385.39
233	366125.76	1278230.23	468	380451.51	1263467.81
234	366033.23	1278140.10	1	380537.64	1263553.36
235	365906.32	1278013.00	-	-	-
Внутренняя граница					
469	380136.57	1263935.48	695	366274.62	1277597.38
470	380226.24	1264026.46	696	366162.53	1277480.30
471	380338.33	1264143.54	697	366082.14	1277393.80
472	380418.72	1264230.04	698	365996.23	1277298.82
473	380504.63	1264325.02	699	365884.76	1277172.11
474	380616.10	1264451.73	700	365810.36	1277084.95
475	380690.50	1264538.89	701	365722.27	1276978.87
476	380778.59	1264644.97	702	365627.58	1276861.50
477	380873.28	1264762.34	703	365556.74	1276771.07
478	380944.12	1264852.77	704	365479.18	1276669.57
479	381021.68	1264954.27	705	365382.65	1276539.37
480	381118.21	1265084.47	706	365313.74	1276443.48
481	381187.12	1265180.36	707	365240.41	1276338.47
482	381260.45	1265285.37	708	365145.70	1276198.79
483	381355.16	1265425.05	709	365082.80	1276102.99
484	381418.06	1265520.85	710	365008.71	1275986.72
485	381492.15	1265637.12	711	364929.48	1275858.40
486	381571.38	1265765.44	712	364870.53	1275759.81
487	381630.33	1265864.03	713	364806.31	1275649.38
488	381694.55	1265974.46	714	364726.85	1275508.11
489	381774.01	1266115.73	715	364670.50	1275404.34
490	381830.36	1266219.50	716	364610.91	1275290.97
491	381889.95	1266332.87	717	364534.45	1275140.52
492	381966.41	1266483.32	718	364482.21	1275033.73
493	382016.80	1266586.24	719	364419.93	1274901.76
494	382075.74	1266710.89	720	364361.66	1274773.62
495	382138.26	1266848.12	721	364315.64	1274668.56

Сектор 4.53					
Допустимая абсолютная высота от 195.0 м до 200.0 м					
№ п/п	МСК-12 зона 1		№ п/п	МСК-12 зона 1	
	Х	У		Х	У
	М	М		М	М
496	382184.39	1266953.33	722	364264.36	1274547.52
497	382234.27	1267070.93	723	364204.10	1274399.36
498	382295.39	1267221.05	724	364161.05	1274288.77
499	382338.29	1267331.06	725	364108.78	1274148.56
500	382383.20	1267451.00	726	364058.83	1274008.75
501	382440.20	1267609.85	727	364019.07	1273892.00
502	382478.64	1267722.35	728	363970.09	1273741.17
503	382523.89	1267861.08	729	363934.54	1273626.06
504	382565.64	1267995.52	730	363900.88	1273511.85
505	382597.55	1268103.48	731	363868.56	1273397.44
506	382632.30	1268226.40	732	363826.73	1273240.85
507	382674.13	1268382.99	733	363797.97	1273126.32
508	382702.89	1268497.52	734	363768.44	1273001.69
509	382732.42	1268622.15	735	363731.80	1272836.96
510	382769.06	1268786.88	736	363708.59	1272724.73
511	382792.27	1268899.11	737	363682.50	1272589.34
512	382818.36	1269034.50	738	363656.07	1272440.88
513	382844.79	1269182.96	739	363637.56	1272327.50
514	382863.30	1269296.34	740	363618.49	1272201.19
515	382882.37	1269422.65	741	363596.62	1272040.59
516	382904.24	1269583.25	742	363582.43	1271923.36
517	382918.43	1269700.48	743	363568.76	1271796.02
518	382932.10	1269827.82	744	363553.06	1271627.99
519	382947.80	1269995.85	745	363543.79	1271509.47
520	382956.77	1270110.10	746	363534.12	1271357.81
521	382965.68	1270247.69	747	363527.37	1271220.89
522	382973.30	1270398.30	748	363523.41	1271110.74
523	382977.45	1270513.10	749	363520.32	1270983.03
524	382980.54	1270640.81	750	363518.75	1270820.96
525	382982.11	1270802.88	751	363519.37	1270702.88
526	382981.49	1270920.96	752	363521.76	1270574.82
527	382979.10	1271049.02	753	363527.24	1270406.15
528	382973.62	1271217.69	754	363532.67	1270291.68
529	382968.19	1271332.16	755	363541.07	1270154.06
530	382959.79	1271469.78	756	363552.39	1270003.68
531	382948.47	1271620.16	757	363562.66	1269889.26
532	382938.20	1271734.58	758	363575.60	1269762.18
533	382925.26	1271861.66	759	363594.35	1269601.18
534	382906.51	1272022.66	760	363609.77	1269484.11
535	382891.09	1272139.73	761	363628.19	1269357.37
536	382872.67	1272266.47	762	363654.77	1269190.71
537	382846.09	1272433.13	763	363674.50	1269077.82
538	382826.36	1272546.02	764	363700.08	1268942.34
539	382800.78	1272681.50	765	363730.16	1268794.57

Сектор 4.53					
Допустимая абсолютная высота от 195.0 м до 200.0 м					
№ п/п	МСК-12 зона 1		№ п/п	МСК-12 зона 1	
	Х	У		Х	У
	м	м		м	м
540	382770.70	1272829.27	766	363754.69	1268682.34
541	382746.17	1272941.50	767	363783.46	1268557.88
542	382717.40	1273065.96	768	363822.24	1268400.50
543	382678.62	1273223.34	769	363852.20	1268286.29
544	382648.66	1273337.55	770	363886.37	1268162.85
545	382614.49	1273460.99	771	363933.62	1268000.84
546	382567.24	1273623.00	772	363967.35	1267891.31
547	382533.51	1273732.53	773	364009.71	1267760.10
548	382491.15	1273863.74	774	364058.07	1267617.27
549	382442.79	1274006.57	775	364096.47	1267509.00
550	382404.39	1274114.84	776	364140.61	1267389.13
551	382360.25	1274234.71	777	364198.81	1267237.85
552	382302.05	1274385.99	778	364242.86	1267128.29
553	382258.00	1274495.55	779	364292.22	1267010.11
554	382208.64	1274613.73	780	364359.41	1266855.30
555	382141.45	1274768.54	781	364406.60	1266750.86
556	382094.26	1274872.98	782	364465.07	1266626.00
557	382035.79	1274997.84	783	364530.95	1266490.35
558	381969.91	1275133.49	784	364582.62	1266387.75
559	381918.24	1275236.09	785	364641.44	1266274.35
560	381859.42	1275349.49	786	364718.14	1266131.57
561	381782.72	1275492.27	787	364775.57	1266028.39
562	381725.29	1275595.45	788	364839.35	1265917.33
563	381661.51	1275706.51	789	364925.42	1265772.16
564	381575.44	1275851.68	790	364985.32	1265674.46
565	381515.54	1275949.38	791	365058.98	1265557.91
566	381441.88	1276065.93	792	365141.34	1265431.59
567	381359.52	1276192.25	793	365205.46	1265336.27
568	381295.40	1276287.57	794	365278.03	1265231.14
569	381222.83	1276392.70	795	365372.02	1265099.09
570	381128.84	1276524.75	796	365441.93	1265003.93
571	381058.93	1276619.91	797	365519.13	1264901.73
572	380981.73	1276722.11	798	365622.71	1264768.50
573	380878.15	1276855.34	799	365694.39	1264679.08
574	380806.47	1276944.76	800	365782.07	1264572.68
575	380718.79	1277051.16	801	365879.62	1264457.67
576	380621.24	1277166.17	802	365955.18	1264371.14
577	380545.68	1277252.70	803	366040.35	1264275.94
578	380460.51	1277347.90	804	366150.15	1264156.71
579	380350.71	1277467.13	805	366231.44	1264071.06
580	380269.42	1277552.78	806	366320.84	1263979.35
581	380180.02	1277644.49	807	366440.30	1263860.15
582	380060.56	1277763.69	808	366522.62	1263780.41
583	379978.24	1277843.43	809	366622.95	1263685.84

Сектор 4.53					
Допустимая абсолютная высота от 195.0 м до 200.0 м					
№ п/п	МСК-12 зона 1		№ п/п	МСК-12 зона 1	
	Х	У		Х	У
	м	м		м	м
584	379877.91	1277938.00	810	366734.14	1263583.97
585	379766.72	1278039.87	811	366819.95	1263507.59
586	379680.91	1278116.25	812	366916.38	1263423.81
587	379584.48	1278200.03	813	367040.26	1263319.29
588	379460.60	1278304.55	814	367131.64	1263244.50
589	379369.22	1278379.34	815	367231.83	1263164.72
590	379269.03	1278459.12	816	367365.29	1263061.43
591	379135.57	1278562.41	817	367456.95	1262992.64
592	379043.91	1278631.20	818	367568.34	1262911.39
593	378932.52	1278712.45	819	367691.43	1262824.26
594	378809.43	1278799.58	820	367786.13	1262759.24
595	378714.73	1278864.60	821	367892.30	1262688.20
596	378608.56	1278935.64	822	368028.30	1262600.03
597	378472.56	1279023.81	823	368128.33	1262537.28
598	378372.53	1279086.56	824	368237.74	1262470.69
599	378263.12	1279153.15	825	368383.09	1262384.94
600	378117.77	1279238.90	826	368482.65	1262328.18
601	378018.21	1279295.66	827	368603.35	1262261.53
602	377897.51	1279362.31	828	368736.38	1262190.52
603	377764.48	1279433.32	829	368838.49	1262137.88
604	377662.37	1279485.96	830	368952.72	1262080.71
605	377548.14	1279543.13	831	369098.70	1262010.28
606	377402.16	1279613.56	832	369205.81	1261960.56
607	377295.05	1279663.28	833	369322.70	1261908.20
608	377178.16	1279715.64	834	369477.65	1261841.35
609	377023.21	1279782.49	835	369583.54	1261797.52
610	376917.32	1279826.32	836	369711.64	1261746.52
611	376789.22	1279877.32	837	369852.52	1261692.74
612	376648.34	1279931.10	838	369960.42	1261653.31
613	376540.44	1279970.53	839	370080.92	1261610.91
614	376419.94	1280012.93	840	370234.58	1261559.33
615	376266.28	1280064.51	841	370347.07	1261523.43
616	376153.79	1280100.41	842	370469.60	1261486.14
617	376031.26	1280137.70	843	370631.71	1261439.23
618	375869.15	1280184.61	844	370742.26	1261409.02
619	375758.60	1280214.82	845	370875.74	1261374.48
620	375625.12	1280249.36	846	371022.25	1261338.77
621	375478.61	1280285.07	847	371134.24	1261313.18
622	375366.62	1280310.66	848	371259.11	1261286.22
623	375241.75	1280337.62	849	371418.02	1261254.31
624	375082.84	1280369.53	850	371534.12	1261232.79
625	374966.74	1280391.05	851	371660.36	1261211.14
626	374840.50	1280412.70	852	371827.07	1261184.92
627	374673.79	1280438.92	853	371940.53	1261168.80

Сектор 4.53					
Допустимая абсолютная высота от 195.0 м до 200.0 м					
№ п/п	МСК-12 зона 1		№ п/п	МСК-12 зона 1	
	Х	У		Х	У
	М	М		М	М
628	374560.33	1280455.04	854	372077.29	1261151.27
629	374423.57	1280472.57	855	372227.12	1261134.21
630	374273.74	1280489.63	856	372341.44	1261122.85
631	374159.42	1280500.99	857	372468.69	1261111.76
632	374032.17	1280512.08	858	372630.35	1261100.01
633	373870.51	1280523.83	859	372748.24	1261093.21
634	373752.62	1280530.63	860	372876.19	1261087.56
635	373624.67	1280536.28	861	373044.87	1261082.44
636	373455.99	1280541.40	862	373159.46	1261080.67
637	373341.40	1280543.17	863	373297.34	1261080.41
638	373203.52	1280543.43	864	373448.13	1261082.27
639	373052.73	1280541.57	865	373562.97	1261085.33
640	372937.89	1280538.51	866	373690.61	1261090.27
641	372810.25	1280533.57	867	373852.47	1261098.87
642	372648.39	1280524.97	868	373970.28	1261106.91
643	372530.58	1280516.93	869	374097.93	1261117.33
644	372402.93	1280506.51	870	374265.92	1261133.40
645	372234.94	1280490.44	871	374379.83	1261146.00
646	372121.03	1280477.84	872	374516.65	1261163.02
647	371984.21	1280460.82	873	374666.02	1261183.77
648	371834.84	1280440.07	874	374779.57	1261201.20
649	371721.29	1280422.64	875	374905.59	1261222.09
650	371595.27	1280401.75	876	375065.09	1261250.92
651	371435.77	1280372.92	877	375180.96	1261273.65
652	371319.90	1280350.19	878	375306.30	1261300.00
653	371194.56	1280323.84	879	375470.96	1261336.99
654	371029.90	1280286.85	880	375582.38	1261363.77
655	370918.48	1280260.07	881	375715.99	1261397.81
656	370784.87	1280226.03	882	375861.59	1261437.11
657	370639.27	1280186.73	883	375972.05	1261468.63
658	370528.81	1280155.21	884	376094.46	1261505.16
659	370406.40	1280118.68	885	376249.09	1261553.75
660	370251.77	1280070.09	886	376361.20	1261590.82
661	370139.66	1280033.02	887	376482.25	1261632.67
662	370018.61	1279991.17	888	376640.97	1261690.01
663	369859.89	1279933.83	889	376748.16	1261730.54
664	369752.70	1279893.30	890	376876.45	1261781.06
665	369624.41	1279842.78	891	377015.97	1261838.29
666	369484.89	1279785.55	892	377121.62	1261883.42
667	369379.24	1279740.42	893	377238.48	1261935.00
668	369262.38	1279688.84	894	377385.80	1262002.58
669	369115.06	1279621.26	895	377492.38	1262053.42
670	369008.48	1279570.42	896	377607.23	1262110.11
671	368893.63	1279513.73	897	377757.51	1262186.88

Сектор 4.53					
Допустимая абсолютная высота от 195.0 м до 200.0 м					
№ п/п	МСК-12 зона 1		№ п/п	МСК-12 зона 1	
	X	Y		X	Y
	м	м		м	м
672	368743.35	1279436.96	898	377858.78	1262240.53
673	368642.08	1279383.31	899	377979.73	1262306.73
674	368521.13	1279317.11	900	378110.97	1262381.00
675	368389.89	1279242.84	901	378210.13	1262439.01
676	368290.73	1279184.83	902	378319.61	1262504.83
677	368181.25	1279119.01	903	378457.29	1262590.35
678	368043.57	1279033.49	904	378556.66	1262654.14
679	367944.20	1278969.70	905	378663.50	1262724.77
680	367837.36	1278899.07	906	378802.98	1262819.78
681	367697.88	1278804.06	907	378896.72	1262885.70
682	367604.14	1278738.14	908	379008.42	1262966.54
683	367492.44	1278657.30	909	379129.32	1263056.67
684	367371.54	1278567.17	910	379220.42	1263126.65
685	367280.44	1278497.19	911	379320.79	1263205.67
686	367180.07	1278418.17	912	379446.67	1263307.77
687	367054.19	1278316.07	913	379537.26	1263383.51
688	366963.60	1278240.33	914	379634.41	1263466.98
689	366866.45	1278156.86	915	379760.87	1263578.72
690	366739.99	1278045.12	916	379845.62	1263655.87
691	366655.24	1277967.97	917	379946.30	1263750.07
692	366554.56	1277873.77	918	380054.96	1263854.64
693	366445.90	1277769.20	469	380136.57	1263935.48
694	366364.29	1277688.36	-	-	-

Сектор 4.54					
Допустимая абсолютная высота от 200.0 м до 205.0 м					
№ п/п	МСК-12 зона 1		№ п/п	МСК-12 зона 1	
	X	Y		X	Y
	м	м		м	м
Внешняя граница					
1	380933.32	1263165.79	252	365462.44	1278351.01
2	381038.42	1263272.83	253	365350.53	1278233.82
3	381150.33	1263390.02	254	365265.90	1278142.65
4	381234.96	1263481.19	255	365186.82	1278055.51
5	381314.04	1263568.33	256	365102.60	1277960.55
6	381398.26	1263663.29	257	365004.42	1277847.12
7	381496.44	1263776.72	258	364900.09	1277723.13
8	381600.77	1263900.71	259	364821.36	1277626.84
9	381679.50	1263997.00	260	364747.91	1277534.90
10	381752.95	1264088.94	261	364669.81	1277434.84
11	381831.05	1264189.00	262	364578.95	1277315.46
12	381921.91	1264308.38	263	364482.61	1277185.17
13	382018.25	1264438.67	264	364410.08	1277084.12

Сектор 4.54					
Допустимая абсолютная высота от 200.0 м до 205.0 м					
№ п/п	МСК-12 зона 1		№ п/п	МСК-12 зона 1	
	X	Y		X	Y
	м	м		м	м
14	382090.78	1264539.72	265	364342.54	1276987.75
15	382158.32	1264636.09	266	364270.88	1276882.99
16	382229.98	1264740.85	267	364187.70	1276758.14
17	382313.16	1264865.70	268	364099.73	1276622.06
18	382401.13	1265001.78	269	364033.69	1276516.65
19	382467.17	1265107.19	270	363972.34	1276416.24
20	382528.52	1265207.60	271	363907.40	1276307.17
21	382603.48	1265333.78	272	363832.22	1276177.36
22	382687.37	1265479.35	273	363752.97	1276036.02
23	382750.28	1265592.16	274	363693.67	1275926.67
24	382809.43	1265701.38	275	363638.75	1275822.60
25	382864.77	1265806.38	276	363580.78	1275709.68
26	382938.86	1265951.47	277	363513.90	1275575.40
27	383008.93	1266093.40	278	363443.69	1275429.36
28	383062.43	1266205.69	279	363391.37	1275316.51
29	383116.09	1266321.91	280	363343.09	1275209.19
30	383192.13	1266492.98	281	363292.33	1275092.85
31	383244.98	1266616.54	282	363234.01	1274954.63
32	383292.40	1266731.35	283	363173.11	1274804.48
33	383340.40	1266851.62	284	363127.98	1274688.56
34	383401.90	1267012.03	285	363086.54	1274578.43
35	383449.40	1267141.42	286	363036.55	1274440.44
36	383491.11	1267259.41	287	362981.42	1274281.73
37	383532.34	1267380.60	288	362940.77	1274159.13
38	383581.65	1267532.12	289	362903.13	1274040.76
39	383626.32	1267676.12	290	362866.65	1273921.20
40	383630.77	1267691.04	291	362818.93	1273757.07
41	383666.55	1267812.83	292	362793.78	1273666.58
42	383707.08	1267957.26	293	362752.17	1273509.97
43	383748.69	1268113.87	294	362721.93	1273389.31
44	383778.93	1268234.53	295	362694.61	1273274.85
45	383806.25	1268348.99	296	362666.55	1273151.06
46	383834.31	1268472.78	297	362635.16	1273004.37
47	383865.70	1268619.47	298	362603.47	1272845.46
48	383897.39	1268778.38	299	362580.86	1272723.14
49	383920.00	1268900.70	300	362560.79	1272607.19
50	383940.07	1269016.65	301	362541.41	1272487.44
51	383960.30	1269141.96	302	362521.37	1272354.04
52	383982.41	1269290.34	303	362498.37	1272185.02
53	384004.06	1269450.93	304	362482.74	1272056.80
54	384018.95	1269574.42	305	362469.68	1271937.55
55	384031.70	1269691.40	306	362458.45	1271824.08
56	384044.02	1269817.73	307	362447.62	1271701.31
57	384056.78	1269967.21	308	362437.78	1271572.18

Сектор 4.54					
Допустимая абсолютная высота от 200.0 м до 205.0 м					
№ п/п	МСК-12 зона 1		№ п/п	МСК-12 зона 1	
	X	Y		X	Y
	М	М		М	М
58	384068.30	1270128.84	309	362427.40	1271406.58
59	384075.40	1270253.02	310	362420.57	1271266.29
60	384080.78	1270370.57	311	362420.08	1271253.27
61	384085.15	1270497.43	312	362415.71	1271126.41
62	384088.49	1270647.41	313	362412.37	1270976.43
63	384089.85	1270809.45	314	362411.01	1270814.39
64	384089.13	1270933.83	315	362411.73	1270690.01
65	384087.12	1271051.49	316	362413.74	1270572.35
66	384083.52	1271178.37	317	362417.34	1270445.47
67	384077.44	1271328.26	318	362423.42	1270295.58
68	384068.61	1271490.06	319	362432.25	1270133.78
69	384060.09	1271614.16	320	362440.77	1270009.68
70	384050.70	1271731.46	321	362450.16	1269892.38
71	384039.13	1271857.86	322	362461.73	1269765.98
72	384023.65	1272007.08	323	362477.21	1269616.76
73	384004.68	1272168.00	324	362496.18	1269455.84
74	383988.39	1272291.32	325	362512.47	1269332.52
75	383971.65	1272407.80	326	362529.21	1269216.04
76	383952.17	1272533.23	327	362548.69	1269090.61
77	383927.35	1272681.18	328	362573.51	1268942.66
78	383898.31	1272840.59	329	362602.55	1268783.25
79	383874.31	1272962.64	330	362626.55	1268661.20
80	383850.29	1273077.84	331	362650.57	1268546.00
81	383822.97	1273201.80	332	362677.89	1268422.04
82	383788.91	1273347.90	333	362711.95	1268275.94
83	383749.92	1273505.18	334	362750.94	1268118.66
84	383718.30	1273625.48	335	362782.56	1267998.36
85	383687.09	1273738.94	336	362813.77	1267884.90
86	383652.04	1273860.94	337	362848.82	1267762.90
87	383608.88	1274004.61	338	362891.98	1267619.23
88	383560.09	1274159.13	339	362940.77	1267464.71
89	383520.98	1274277.21	340	362979.88	1267346.63
90	383482.71	1274388.49	341	363018.15	1267235.35
91	383440.07	1274508.04	342	363060.79	1267115.80
92	383387.97	1274648.72	343	363112.89	1266975.12
93	383329.58	1274799.87	344	363171.28	1266823.97
94	383283.12	1274915.26	345	363217.74	1266708.58
95	383237.94	1275023.92	346	363262.92	1266599.92
96	383187.88	1275140.56	347	363312.98	1266483.28
97	383127.05	1275277.69	348	363373.81	1266346.15
98	383059.28	1275424.88	349	363441.58	1266198.96
99	383005.68	1275537.13	350	363495.18	1266086.71
100	382953.76	1275642.73	351	363547.10	1265981.11
101	382896.47	1275756.00	352	363604.39	1265867.84

Сектор 4.54					
Допустимая абсолютная высота от 200.0 м до 205.0 м					
№ п/п	МСК-12 зона 1		№ п/п	МСК-12 зона 1	
	X	Y		X	Y
	м	м		м	м
102	382827.15	1275889.04	353	363673.71	1265734.80
103	382750.28	1276031.68	354	363750.58	1265592.16
104	382689.73	1276140.34	355	363811.13	1265483.50
105	382631.28	1276242.47	356	363869.58	1265381.37
106	382567.00	1276351.92	357	363933.86	1265271.92
107	382489.46	1276480.35	358	364011.40	1265143.49
108	382403.78	1276617.88	359	364097.08	1265005.96
109	382336.53	1276722.52	360	364164.33	1264901.32
110	382271.79	1276820.79	361	364229.07	1264803.05
111	382200.76	1276925.98	362	364300.10	1264697.86
112	382115.30	1277049.28	363	364385.56	1264574.56
113	382021.16	1277181.17	364	364479.70	1264442.67
114	381947.47	1277281.38	365	364553.39	1264342.46
115	381876.68	1277375.38	366	364624.18	1264248.46
116	381799.19	1277475.91	367	364701.67	1264147.93
117	381706.16	1277593.61	368	364794.70	1264030.23
118	381603.92	1277719.32	369	364896.94	1263904.52
119	381524.09	1277814.70	370	364976.77	1263809.14
120	381447.54	1277904.08	371	365053.32	1263719.76
121	381363.88	1277999.55	372	365136.98	1263624.29
122	381263.65	1278111.16	373	365237.21	1263512.68
123	381153.72	1278230.21	374	365347.14	1263393.63
124	381068.05	1278320.39	375	365432.81	1263303.45
125	380986.04	1278404.79	376	365514.82	1263219.05
126	380896.56	1278494.81	377	365604.30	1263129.03
127	380789.52	1278599.91	378	365711.34	1263023.93
128	380672.33	1278711.82	379	365828.53	1262912.02
129	380581.16	1278796.45	380	365919.70	1262827.39
130	380494.02	1278875.53	381	366006.84	1262748.31
131	380399.06	1278959.75	382	366101.80	1262664.09
132	380285.63	1279057.93	383	366215.23	1262565.91
133	380161.64	1279162.26	384	366339.22	1262461.58
134	380065.35	1279240.99	385	366435.51	1262382.85
135	379973.41	1279314.44	386	366527.45	1262309.40
136	379873.35	1279392.54	387	366627.51	1262231.30
137	379753.97	1279483.40	388	366746.89	1262140.44
138	379623.68	1279579.74	389	366877.18	1262044.10
139	379522.63	1279652.27	390	366978.23	1261971.57
140	379426.26	1279719.81	391	367074.60	1261904.03
141	379321.50	1279791.47	392	367179.36	1261832.37
142	379196.65	1279874.65	393	367304.21	1261749.19
143	379060.57	1279962.62	394	367440.29	1261661.22
144	378955.16	1280028.66	395	367545.70	1261595.18
145	378854.75	1280090.01	396	367646.11	1261533.83

Сектор 4.54					
Допустимая абсолютная высота от 200.0 м до 205.0 м					
№ п/п	МСК-12 зона 1		№ п/п	МСК-12 зона 1	
	X	Y		X	Y
	м	м		м	м
146	378745.68	1280154.95	397	367755.18	1261468.89
147	378615.87	1280230.13	398	367884.99	1261393.71
148	378474.53	1280309.38	399	368026.33	1261314.46
149	378365.18	1280368.68	400	368135.68	1261255.16
150	378261.11	1280423.60	401	368239.75	1261200.24
151	378148.19	1280481.57	402	368352.67	1261142.27
152	378013.91	1280548.45	403	368486.95	1261075.39
153	377867.87	1280618.66	404	368632.99	1261005.18
154	377755.02	1280670.98	405	368745.84	1260952.86
155	377647.70	1280719.26	406	368853.16	1260904.58
156	377531.36	1280770.02	407	368969.50	1260853.82
157	377393.14	1280828.34	408	369107.72	1260795.50
158	377242.99	1280889.24	409	369257.87	1260734.60
159	377127.07	1280934.37	410	369373.79	1260689.47
160	377016.94	1280975.81	411	369483.92	1260648.03
161	376897.64	1281019.17	412	369603.22	1260604.67
162	376756.03	1281068.69	413	369744.83	1260555.15
163	376602.35	1281120.05	414	369898.51	1260503.79
164	376483.83	1281157.81	415	370017.03	1260466.03
165	376371.31	1281192.26	416	370129.55	1260431.58
166	376249.52	1281228.04	417	370251.34	1260395.80
167	376105.09	1281268.57	418	370395.77	1260355.27
168	375948.48	1281310.18	419	370552.38	1260313.66
169	375827.82	1281340.42	420	370673.04	1260283.42
170	375713.36	1281367.74	421	370787.50	1260256.10
171	375589.57	1281395.80	422	370911.29	1260228.04
172	375442.88	1281427.19	423	371057.98	1260196.65
173	375283.97	1281458.88	424	371216.89	1260164.96
174	375161.65	1281481.49	425	371339.21	1260142.35
175	375045.70	1281501.56	426	371455.16	1260122.28
176	374920.39	1281521.79	427	371580.47	1260102.05
177	374772.01	1281543.90	428	371728.85	1260079.94
178	374611.42	1281565.55	429	371889.44	1260058.29
179	374487.93	1281580.44	430	372012.93	1260043.40
180	374370.95	1281593.19	431	372129.91	1260030.65
181	374244.62	1281605.51	432	372256.24	1260018.33
182	374095.14	1281618.27	433	372405.72	1260005.57
183	373933.51	1281629.79	434	372567.35	1259994.05
184	373809.33	1281636.89	435	372691.53	1259986.95
185	373691.78	1281642.27	436	372809.08	1259981.57
186	373564.92	1281646.64	437	372935.94	1259977.20
187	373414.94	1281649.98	438	373085.92	1259973.86
188	373252.90	1281651.34	439	373247.96	1259972.50
189	373128.52	1281650.62	440	373372.34	1259973.22

Сектор 4.54					
Допустимая абсолютная высота от 200.0 м до 205.0 м					
№ п/п	МСК-12 зона 1		№ п/п	МСК-12 зона 1	
	X	Y		X	Y
	м	м		м	м
190	373010.86	1281648.61	441	373490.00	1259975.23
191	372883.98	1281645.01	442	373616.88	1259978.83
192	372734.09	1281638.93	443	373766.77	1259984.91
193	372572.29	1281630.10	444	373928.57	1259993.74
194	372448.19	1281621.58	445	374052.67	1260002.26
195	372330.89	1281612.19	446	374169.97	1260011.65
196	372204.49	1281600.62	447	374296.37	1260023.22
197	372055.27	1281585.14	448	374445.59	1260038.70
198	371894.35	1281566.17	449	374606.51	1260057.67
199	371771.03	1281549.88	450	374729.83	1260073.96
200	371654.55	1281533.14	451	374846.31	1260090.70
201	371529.12	1281513.66	452	374971.74	1260110.18
202	371381.17	1281488.84	453	375119.69	1260135.00
203	371221.76	1281459.80	454	375279.10	1260164.04
204	371099.71	1281435.80	455	375401.15	1260188.04
205	370984.51	1281411.78	456	375516.35	1260212.06
206	370860.55	1281384.46	457	375640.31	1260239.38
207	370714.45	1281350.40	458	375786.41	1260273.44
208	370557.17	1281311.41	459	375943.69	1260312.43
209	370436.87	1281279.79	460	376063.99	1260344.05
210	370323.41	1281248.58	461	376177.45	1260375.26
211	370201.41	1281213.53	462	376299.45	1260410.31
212	370057.74	1281170.37	463	376443.12	1260453.47
213	369903.22	1281121.58	464	376597.64	1260502.26
214	369785.14	1281082.47	465	376715.72	1260541.37
215	369673.86	1281044.20	466	376827.00	1260579.64
216	369554.31	1281001.56	467	376946.55	1260622.28
217	369413.63	1280949.46	468	377087.23	1260674.38
218	369262.48	1280891.07	469	377238.38	1260732.77
219	369147.09	1280844.61	470	377353.77	1260779.23
220	369038.43	1280799.43	471	377462.43	1260824.41
221	368921.79	1280749.37	472	377579.07	1260874.47
222	368784.66	1280688.54	473	377716.20	1260935.30
223	368637.47	1280620.77	474	377863.39	1261003.07
224	368525.22	1280567.17	475	377975.64	1261056.67
225	368419.62	1280515.25	476	378081.24	1261108.59
226	368306.35	1280457.96	477	378194.51	1261165.88
227	368173.31	1280388.64	478	378327.55	1261235.20
228	368030.67	1280311.77	479	378470.19	1261312.07
229	367922.01	1280251.22	480	378578.85	1261372.62
230	367819.88	1280192.77	481	378680.98	1261431.07
231	367710.43	1280128.49	482	378790.43	1261495.35
232	367582.00	1280050.95	483	378918.86	1261572.89
233	367444.47	1279965.27	484	379056.39	1261658.57

Сектор 4.54					
Допустимая абсолютная высота от 200.0 м до 205.0 м					
№ п/п	МСК-12 зона 1		№ п/п	МСК-12 зона 1	
	X	Y		X	Y
	м	м		м	м
234	367339.83	1279898.02	485	379161.03	1261725.82
235	367241.56	1279833.28	486	379259.30	1261790.56
236	367136.37	1279762.25	487	379364.49	1261861.59
237	367013.07	1279676.79	488	379487.79	1261947.05
238	366881.18	1279582.65	489	379619.68	1262041.19
239	366780.97	1279508.96	490	379719.89	1262114.88
240	366686.97	1279438.17	491	379813.89	1262185.67
241	366586.44	1279360.68	492	379914.42	1262263.16
242	366468.74	1279267.65	493	380032.12	1262356.19
243	366343.03	1279165.41	494	380157.83	1262458.43
244	366247.65	1279085.58	495	380253.21	1262538.26
245	366158.27	1279009.03	496	380342.59	1262614.81
246	366062.80	1278925.37	497	380438.06	1262698.47
247	365951.19	1278825.14	498	380549.67	1262798.70
248	365832.14	1278715.21	499	380668.72	1262908.63
249	365741.96	1278629.54	500	380758.90	1262994.30
250	365657.56	1278547.53	501	380843.30	1263076.31
251	365567.54	1278458.05	1	380933.32	1263165.79
Внутренняя граница					
502	380537.64	1263553.36	737	365821.70	1277925.74
503	380631.62	1263648.91	738	365731.76	1277830.54
504	380744.46	1263766.91	739	365618.47	1277707.19
505	380826.84	1263855.61	740	365533.31	1277611.72
506	380913.52	1263951.38	741	365452.99	1277519.49
507	381032.21	1264086.19	742	365361.34	1277411.41
508	381111.18	1264178.60	743	365259.63	1277288.01
509	381194.97	1264279.25	744	365185.67	1277195.59
510	381300.28	1264409.47	745	365110.94	1277099.91
511	381379.29	1264510.10	746	365029.68	1276993.34
512	381453.65	1264607.19	747	364932.52	1276862.12
513	381538.34	1264720.81	748	364861.91	1276763.80
514	381632.10	1264850.36	749	364787.91	1276657.93
515	381700.11	1264947.24	750	364687.05	1276509.30
516	381768.69	1265047.42	751	364620.29	1276407.73
517	381843.09	1265158.88	752	364549.78	1276297.36
518	381931.82	1265295.94	753	364461.61	1276154.97
519	381996.12	1265398.51	754	364395.85	1276045.23
520	382063.33	1265508.82	755	364334.23	1275939.59
521	382154.65	1265663.48	756	364264.46	1275816.24
522	382214.91	1265769.05	757	364187.67	1275675.97
523	382278.35	1265883.62	758	364132.34	1275571.33
524	382357.40	1266031.27	759	364076.86	1275463.35
525	382416.14	1266144.92	760	364017.01	1275343.44
526	382471.00	1266254.22	761	363946.16	1275196.34

Сектор 4.54					
Допустимая абсолютная высота от 200.0 м до 205.0 м					
№ п/п	МСК-12 зона 1		№ п/п	МСК-12 зона 1	
	X	Y		X	Y
	м	м		м	м
527	382532.90	1266381.70	762	363895.22	1275086.52
528	382600.72	1266526.52	763	363842.37	1274968.66
529	382649.37	1266634.43	764	363771.15	1274803.76
530	382707.41	1266767.79	765	363724.60	1274691.48
531	382770.56	1266918.43	766	363676.02	1274569.86
532	382815.75	1267030.74	767	363616.10	1274413.47
533	382860.95	1267147.33	768	363572.06	1274293.35
534	382922.53	1267313.21	769	363531.34	1274178.03
535	382965.74	1267434.82	770	363485.91	1274043.80
536	383005.32	1267550.96	771	363436.77	1273891.62
537	383053.69	1267699.48	772	363402.03	1273778.47
538	383095.98	1267835.82	773	363361.16	1273638.89
539	383105.28	1267867.10	774	363345.59	1273584.22
540	383155.27	1268039.62	775	363313.48	1273466.99
541	383187.38	1268156.85	776	363280.52	1273340.23
542	383220.34	1268283.61	777	363240.67	1273177.57
543	383260.19	1268446.27	778	363212.04	1273052.88
544	383288.82	1268570.96	779	363186.09	1272933.36
545	383314.77	1268690.48	780	363157.84	1272794.50
546	383343.02	1268829.34	781	363128.16	1272637.36
547	383372.70	1268986.48	782	363107.88	1272520.75
548	383392.98	1269103.09	783	363084.83	1272377.15
549	383412.38	1269222.94	784	363061.12	1272215.53
550	383432.25	1269355.47	785	363045.29	1272095.51
551	383454.18	1269517.27	786	363030.49	1271971.34
552	383468.69	1269637.45	787	363012.10	1271795.36
553	383482.53	1269765.88	788	363000.49	1271666.82
554	383499.30	1269944.71	789	362991.04	1271544.48
555	383508.88	1270065.88	790	362980.77	1271382.41
556	383517.50	1270196.56	791	362973.97	1271243.59
557	383526.16	1270363.82	792	362972.84	1271213.42
558	383530.93	1270491.66	793	362967.33	1271033.89
559	383534.02	1270613.92	794	362965.38	1270912.35
560	383535.75	1270755.62	795	362964.98	1270781.39
561	383535.46	1270915.54	796	362966.84	1270613.92
562	383533.53	1271033.89	797	362970.11	1270486.03
563	383530.13	1271155.24	798	362974.70	1270363.82
564	383524.81	1271289.15	799	362981.87	1270222.29
565	383516.03	1271452.19	800	362992.20	1270062.70
566	383507.77	1271572.96	801	363001.56	1269944.71
567	383497.30	1271701.71	802	363012.57	1269823.81
568	383480.27	1271880.52	803	363026.29	1269690.49
569	383466.97	1272001.34	804	363045.29	1269528.33
570	383450.95	1272131.32	805	363061.12	1269408.31

Сектор 4.54					
Допустимая абсолютная высота от 200.0 м до 205.0 м					
№ п/п	МСК-12 зона 1		№ п/п	МСК-12 зона 1	
	Х	У		Х	У
	м	м		м	м
571	383428.12	1272297.23	806	363079.65	1269280.48
572	383408.84	1272423.71	807	363107.88	1269103.09
573	383388.97	1272544.38	808	363128.73	1268983.35
574	383364.12	1272683.90	809	363152.89	1268854.63
575	383333.87	1272840.92	810	363186.09	1268690.48
576	383309.80	1272956.82	811	363213.27	1268565.46
577	383283.72	1273075.39	812	363240.67	1268446.27
578	383253.40	1273205.93	813	363274.24	1268308.59
579	383214.23	1273364.43	814	363314.29	1268153.77
580	383183.48	1273481.52	815	363345.59	1268039.62
581	383149.07	1273606.02	816	363379.06	1267922.92
582	383098.83	1273778.47	817	363417.52	1267794.55
583	383063.13	1273894.66	818	363466.57	1267638.81
584	383023.04	1274019.34	819	363504.61	1267523.89
585	382969.52	1274178.03	820	363546.77	1267401.79
586	382926.89	1274298.65	821	363607.73	1267232.84
587	382884.76	1274413.47	822	363650.66	1267119.12
588	382834.20	1274545.86	823	363698.50	1266997.20
589	382775.06	1274694.43	824	363761.87	1266842.18
590	382729.71	1274803.76	825	363812.00	1266724.48
591	382681.87	1274915.35	826	363861.25	1266612.53
592	382627.63	1275037.89	827	363920.02	1266483.58
593	382559.45	1275186.25	828	363988.38	1266339.01
594	382507.30	1275295.50	829	364040.51	1266232.74
595	382450.18	1275411.35	830	364095.26	1266124.39
596	382368.52	1275571.33	831	364157.09	1266005.49
597	382311.68	1275678.77	832	364234.45	1265861.70
598	382248.93	1275793.73	833	364293.35	1265755.94
599	382166.63	1275939.59	834	364357.64	1265643.91
600	382102.15	1276050.08	835	364449.18	1265489.37
601	382039.25	1276154.97	836	364512.66	1265385.71
602	381964.78	1276275.54	837	364582.50	1265274.92
603	381878.85	1276410.40	838	364673.80	1265134.52
604	381813.81	1276509.30	839	364745.09	1265028.29
605	381745.91	1276609.94	840	364814.45	1264927.56
606	381669.66	1276720.15	841	364896.34	1264811.91
607	381574.89	1276853.11	842	364990.57	1264682.70
608	381503.20	1276950.65	843	365061.69	1264588.09
609	381425.38	1277053.74	844	365135.78	1264491.91
610	381315.19	1277195.59	845	365218.79	1264386.70
611	381239.22	1277290.48	846	365321.72	1264259.96
612	381156.04	1277391.64	847	365399.40	1264167.11
613	381047.87	1277519.49	848	365483.54	1264069.11
614	380963.82	1277615.95	849	365602.42	1263934.46

Сектор 4.54					
Допустимая абсолютная высота от 200.0 м до 205.0 м					
№ п/п	МСК-12 зона 1		№ п/п	МСК-12 зона 1	
	X	Y		X	Y
	м	м		м	м
615	380882.39	1277707.19	850	365684.20	1263844.53
616	380786.64	1277811.67	851	365773.56	1263748.79
617	380676.96	1277928.04	852	365889.55	1263627.98
618	380594.54	1278013.00	853	365979.48	1263536.99
619	380508.99	1278099.13	854	366066.49	1263451.04
620	380413.44	1278193.11	855	366168.60	1263352.78
621	380295.44	1278305.95	856	366285.38	1263243.53
622	380206.74	1278388.33	857	366372.97	1263163.91
623	380110.97	1278475.01	858	366463.76	1263083.32
624	379976.16	1278593.70	859	366565.02	1262995.53
625	379883.75	1278672.67	860	366689.88	1262890.32
626	379783.10	1278756.46	861	366783.58	1262813.67
627	379652.88	1278861.77	862	366884.59	1262733.17
628	379552.25	1278940.78	863	367026.60	1262623.18
629	379455.16	1279015.14	864	367123.78	1262550.17
630	379341.54	1279099.83	865	367229.50	1262472.87
631	379211.99	1279193.59	866	367366.07	1262375.94
632	379115.11	1279261.60	867	367471.46	1262303.41
633	379014.93	1279330.18	868	367573.03	1262235.29
634	378903.47	1279404.58	869	367691.75	1262157.90
635	378766.41	1279493.31	870	367826.92	1262072.46
636	378663.84	1279557.61	871	367927.88	1262010.67
637	378553.53	1279624.82	872	368032.17	1261948.52
638	378398.87	1279716.14	873	368148.08	1261881.26
639	378293.30	1279776.40	874	368290.44	1261801.31
640	378178.73	1279839.84	875	368396.84	1261743.57
641	378031.08	1279918.89	876	368511.16	1261683.43
642	377917.43	1279977.63	877	368671.25	1261602.00
643	377808.13	1280032.49	878	368780.39	1261548.49
644	377680.65	1280094.39	879	368898.73	1261492.37
645	377535.83	1280162.21	880	369051.04	1261422.74
646	377427.92	1280210.86	881	369168.16	1261371.25
647	377316.67	1280259.45	882	369280.69	1261323.36
648	377193.24	1280311.65	883	369411.81	1261269.60
649	377041.98	1280373.13	884	369560.60	1261211.00
650	376929.18	1280417.07	885	369671.35	1261169.22
651	376808.23	1280462.42	886	369785.43	1261127.71
652	376639.19	1280523.14	887	369911.90	1261083.36
653	376524.20	1280562.55	888	370066.72	1261031.50
654	376399.77	1280603.40	889	370182.05	1260994.73
655	376239.93	1280653.38	890	370305.61	1260957.07
656	376117.28	1280689.79	891	370478.13	1260907.08
657	375999.63	1280723.20	892	370595.36	1260874.97
658	375862.81	1280760.11	893	370722.12	1260842.01

Сектор 4.54					
Допустимая абсолютная высота от 200.0 м до 205.0 м					
№ п/п	МСК-12 зона 1		№ п/п	МСК-12 зона 1	
	Х	У		Х	У
	м	м		м	м
659	375707.85	1280799.59	894	370884.78	1260802.16
660	375592.74	1280827.16	895	371009.47	1260773.53
661	375474.35	1280854.05	896	371128.99	1260747.58
662	375343.32	1280882.20	897	371267.85	1260719.33
663	375183.23	1280914.24	898	371424.99	1260689.65
664	375064.19	1280936.27	899	371541.60	1260669.37
665	374936.89	1280958.15	900	371661.45	1260649.97
666	374759.46	1280986.12	901	371793.98	1260630.10
667	374639.13	1281003.29	902	371955.78	1260608.17
668	374509.25	1281020.09	903	372075.96	1260593.66
669	374342.87	1281039.24	904	372204.39	1260579.82
670	374215.58	1281052.02	905	372383.22	1260563.05
671	374093.75	1281062.79	906	372504.39	1260553.47
672	373952.44	1281073.41	907	372635.07	1260544.85
673	373792.82	1281083.16	908	372802.33	1260536.19
674	373674.58	1281088.67	909	372930.17	1260531.42
675	373553.25	1281092.90	910	373052.43	1260528.33
676	373419.27	1281095.99	911	373194.13	1260526.60
677	373256.00	1281097.47	912	373354.05	1260526.89
678	373134.95	1281096.80	913	373472.40	1260528.82
679	373005.80	1281094.44	914	373593.75	1260532.22
680	372826.28	1281088.67	915	373727.66	1260537.54
681	372704.86	1281082.99	916	373890.70	1260546.32
682	372574.13	1281075.16	917	374011.47	1260554.58
683	372407.11	1281062.79	918	374140.22	1260565.05
684	372279.68	1281051.49	919	374319.03	1260582.08
685	372157.99	1281039.24	920	374439.85	1260595.38
686	372017.19	1281023.19	921	374569.83	1260611.40
687	371858.57	1281002.86	922	374735.74	1260634.23
688	371741.40	1280986.12	923	374862.22	1260653.51
689	371621.42	1280967.54	924	374982.89	1260673.38
690	371489.24	1280945.47	925	375122.41	1260698.23
691	371328.59	1280916.33	926	375279.43	1260728.48
692	371209.80	1280892.99	927	375395.33	1260752.55
693	371083.38	1280866.47	928	375513.90	1260778.63
694	370908.12	1280827.16	929	375644.44	1260808.95
695	370789.92	1280798.83	930	375802.94	1260848.12
696	370662.97	1280766.64	931	375920.03	1260878.87
697	370501.23	1280723.20	932	376044.53	1260913.28
698	370378.17	1280688.22	933	376216.98	1260963.52
699	370260.93	1280653.38	934	376333.17	1260999.22
700	370125.63	1280611.24	935	376457.85	1261039.31
701	369973.63	1280561.54	936	376616.54	1261092.83
702	369861.67	1280523.14	937	376737.16	1261135.46

Сектор 4.54					
Допустимая абсолютная высота от 200.0 м до 205.0 м					
№ п/п	МСК-12 зона 1		№ п/п	МСК-12 зона 1	
	Х	У		Х	У
	м	м		м	м
703	369747.31	1280482.41	938	376851.98	1261177.59
704	369621.60	1280435.96	939	376984.37	1261228.15
705	369469.25	1280377.24	940	377132.94	1261287.29
706	369356.94	1280332.05	941	377242.27	1261332.64
707	369237.73	1280282.31	942	377353.86	1261380.48
708	369072.94	1280210.86	943	377476.40	1261434.72
709	368962.14	1280160.88	944	377624.76	1261502.90
710	368843.47	1280105.47	945	377734.01	1261555.05
711	368692.73	1280032.49	946	377849.86	1261612.17
712	368578.41	1279975.08	947	378009.84	1261693.83
713	368469.78	1279918.89	948	378117.28	1261750.67
714	368344.77	1279852.14	949	378232.24	1261813.42
715	368204.78	1279774.84	950	378378.10	1261895.72
716	368101.99	1279716.14	951	378488.59	1261960.20
717	367997.29	1279654.70	952	378593.48	1262023.10
718	367882.51	1279585.52	953	378714.05	1262097.57
719	367743.86	1279499.28	954	378848.91	1262183.50
720	367642.01	1279433.86	955	378947.81	1262248.54
721	367534.23	1279362.66	956	379048.45	1262316.44
722	367385.75	1279261.60	957	379158.66	1262392.69
723	367286.28	1279191.74	958	379291.62	1262487.46
724	367180.09	1279115.08	959	379389.16	1262559.15
725	367045.70	1279015.14	960	379492.25	1262636.97
726	366944.16	1278937.32	961	379634.10	1262747.16
727	366847.98	1278861.77	962	379728.99	1262823.13
728	366737.70	1278772.78	963	379830.15	1262906.31
729	366614.67	1278670.62	964	379958.00	1263014.48
730	366524.70	1278593.70	965	380054.46	1263098.53
731	366433.36	1278513.73	966	380145.70	1263179.96
732	366333.58	1278424.27	967	380250.18	1263275.71
733	366213.55	1278313.58	968	380366.55	1263385.39
734	366125.76	1278230.23	969	380451.51	1263467.81
735	366033.23	1278140.10	502	380537.64	1263553.36
736	365906.32	1278013.00	-	-	-

Сектор 4.55					
Допустимая абсолютная высота от 205.0 м до 210.0 м					
№ п/п	МСК-12 зона 1		№ п/п	МСК-12 зона 1	
	Х	У		Х	У
	м	м		м	м
Внешняя граница					
1	381299.01	1262748.10	253	365106.65	1278779.67
2	381394.21	1262844.17	254	365019.18	1278689.28

Сектор 4.55					
Допустимая абсолютная высота от 205.0 м до 210.0 м					
№ п/п	МСК-12 зона 1		№ п/п	МСК-12 зона 1	
	Х	У		Х	У
	М	М		М	М
3	381481.68	1262934.56	255	364930.75	1278595.79
4	381570.11	1263028.05	256	364841.96	1278499.73
5	381658.90	1263124.11	257	364711.40	1278354.45
6	381789.46	1263269.39	258	364622.42	1278252.59
7	381878.44	1263371.25	259	364540.80	1278156.89
8	381960.06	1263466.95	260	364458.42	1278058.03
9	382042.44	1263565.81	261	364375.83	1277956.59
10	382125.03	1263667.25	262	364254.65	1277803.40
11	382246.21	1263820.44	263	364172.25	1277696.15
12	382328.61	1263927.69	264	364096.79	1277595.51
13	382404.07	1264028.33	265	364020.78	1277491.68
14	382480.08	1264132.16	266	363944.73	1277385.25
15	382556.13	1264238.59	267	363833.40	1277224.75
16	382667.46	1264399.09	268	363757.89	1277112.54
17	382742.97	1264511.30	269	363688.91	1277007.36
18	382811.95	1264616.48	270	363619.57	1276898.97
19	382881.29	1264724.87	271	363550.35	1276787.97
20	382950.51	1264835.87	272	363449.32	1276620.80
21	383051.54	1265003.04	273	363381.01	1276504.07
22	383119.85	1265119.77	274	363318.76	1276394.77
23	383182.10	1265229.07	275	363256.36	1276282.23
24	383244.50	1265341.61	276	363194.25	1276167.11
25	383306.61	1265456.73	277	363103.92	1275993.92
26	383396.94	1265629.92	278	363043.07	1275873.13
27	383457.79	1265750.71	279	362987.81	1275760.13
28	383513.05	1265863.71	280	362932.60	1275643.90
29	383565.87	1265974.82	281	362877.84	1275525.11
30	383620.29	1266092.70	282	362798.56	1275346.59
31	383675.24	1266215.52	283	362745.41	1275222.22
32	383750.20	1266389.21	284	362697.36	1275105.98
33	383800.58	1266510.66	285	362651.62	1274991.77
34	383847.41	1266627.40	286	362604.71	1274870.70
35	383893.96	1266747.36	287	362557.59	1274744.67
36	383935.95	1266859.17	288	362493.68	1274566.62
37	383976.91	1266971.78	289	362451.02	1274442.25
38	384017.65	1267087.39	290	362411.61	1274322.80
39	384059.69	1267211.25	291	362372.68	1274200.14
40	384111.73	1267371.40	292	362333.87	1274072.67
41	384156.66	1267516.42	293	362282.29	1273894.87
42	384188.23	1267622.97	294	362275.49	1273870.82
43	384225.37	1267753.02	295	362242.39	1273749.47
44	384258.47	1267874.37	296	362209.93	1273624.94
45	384290.93	1267998.90	297	362178.40	1273497.99
46	384322.46	1268125.85	298	362133.98	1273307.78

Сектор 4.55					
Допустимая абсолютная высота от 205.0 м до 210.0 м					
№ п/п	МСК-12 зона 1		№ п/п	МСК-12 зона 1	
	Х	У		Х	У
	м	м		м	м
47	384366.88	1268316.06	299	362105.08	1273175.66
48	384395.78	1268448.18	300	362079.66	1273052.47
49	384421.20	1268571.37	301	362056.13	1272931.71
50	384445.77	1268697.69	302	362032.73	1272803.99
51	384469.27	1268826.36	303	362010.06	1272671.37
52	384501.66	1269018.99	304	361980.65	1272484.50
53	384522.21	1269152.67	305	361962.05	1272354.34
54	384539.84	1269277.21	306	361945.72	1272229.62
55	384556.43	1269404.82	307	361930.47	1272101.84
56	384571.81	1269534.72	308	361917.60	1271983.10
57	384592.04	1269729.00	309	361905.93	1271863.85
58	384604.15	1269863.70	310	361895.23	1271741.74
59	384613.93	1269989.11	311	361885.31	1271611.31
60	384622.48	1270117.51	312	361874.36	1271436.65
61	384629.66	1270248.11	313	361867.18	1271288.99
62	384637.66	1270443.28	314	361863.20	1271180.56
63	384641.29	1270578.48	315	361859.57	1271045.36
64	384643.17	1270704.25	316	361857.69	1270919.59
65	384643.64	1270832.93	317	361857.22	1270790.91
66	384642.61	1270963.74	318	361858.25	1270660.10
67	384638.33	1271159.02	319	361862.53	1270464.82
68	384633.47	1271294.18	320	361867.39	1270329.66
69	384627.45	1271419.82	321	361873.41	1270204.02
70	384619.84	1271548.28	322	361881.02	1270075.56
71	384610.60	1271678.76	323	361890.26	1269945.08
72	384594.07	1271873.39	324	361906.79	1269750.45
73	384580.72	1272007.98	325	361920.14	1269615.86
74	384566.83	1272132.99	326	361934.03	1269490.85
75	384551.17	1272260.71	327	361949.69	1269363.13
76	384533.75	1272390.36	328	361967.11	1269233.48
77	384505.03	1272583.56	329	361995.83	1269040.28
78	384483.27	1272717.05	330	362017.59	1268906.79
79	384461.55	1272840.95	331	362039.31	1268782.89
80	384437.90	1272967.43	332	362062.96	1268656.41
81	384412.37	1273095.73	333	362088.49	1268528.11
82	384371.58	1273286.75	334	362129.28	1268337.09
83	384341.48	1273418.61	335	362159.38	1268205.23
84	384312.02	1273540.89	336	362188.84	1268082.95
85	384280.47	1273665.65	337	362220.39	1267958.19
86	384246.95	1273792.09	338	362253.91	1267831.75
87	384194.24	1273980.17	339	362306.62	1267643.67
88	384155.91	1274109.88	340	362344.95	1267513.96
89	384118.84	1274230.07	341	362382.02	1267393.77
90	384079.52	1274352.60	342	362421.34	1267271.24

Сектор 4.55					
Допустимая абсолютная высота от 205.0 м до 210.0 м					
№ п/п	МСК-12 зона 1		№ п/п	МСК-12 зона 1	
	Х	У		Х	У
	м	м		м	м
91	384038.12	1274476.68	343	362462.74	1267147.16
92	383973.71	1274661.09	344	362527.15	1266962.75
93	383927.31	1274788.13	345	362573.55	1266835.71
94	383882.77	1274905.76	346	362618.09	1266718.08
95	383835.83	1275025.58	347	362665.03	1266598.26
96	383786.72	1275146.82	348	362714.14	1266477.02
97	383710.86	1275326.81	349	362790.00	1266297.03
98	383656.58	1275450.69	350	362844.28	1266173.15
99	383604.73	1275565.29	351	362896.13	1266058.55
100	383550.37	1275681.92	352	362950.49	1265941.92
101	383493.74	1275799.84	353	363007.12	1265824.00
102	383406.73	1275974.72	354	363094.13	1265649.12
103	383344.77	1276094.94	355	363156.09	1265528.90
104	383285.84	1276206.06	356	363215.02	1265417.78
105	383224.25	1276319.05	357	363276.61	1265304.79
106	383160.33	1276433.18	358	363340.53	1265190.66
107	383062.51	1276602.25	359	363438.35	1265021.59
108	382993.13	1276718.35	360	363507.73	1264905.49
109	382927.33	1276825.55	361	363573.53	1264798.29
110	382858.78	1276934.45	362	363642.08	1264689.39
111	382787.82	1277044.34	363	363713.04	1264579.50
112	382679.57	1277206.93	364	363821.29	1264416.91
113	382603.04	1277318.44	365	363897.82	1264305.40
114	382530.64	1277421.30	366	363970.22	1264202.54
115	382455.38	1277525.68	367	364045.48	1264098.16
116	382377.66	1277630.90	368	364123.20	1263992.94
117	382259.42	1277786.37	369	364241.44	1263837.47
118	382176.03	1277892.86	370	364324.83	1263730.98
119	382097.32	1277990.97	371	364403.54	1263632.87
120	382015.65	1278090.41	372	364485.21	1263533.43
121	381931.48	1278190.54	373	364569.38	1263433.30
122	381803.71	1278338.29	374	364697.15	1263285.55
123	381713.81	1278439.33	375	364787.05	1263184.51
124	381629.09	1278532.30	376	364871.77	1263091.54
125	381541.34	1278626.43	377	364959.52	1262997.41
126	381451.05	1278721.07	378	365049.81	1262902.77
127	381314.25	1278860.50	379	365186.61	1262763.34
128	381218.18	1278955.70	380	365282.68	1262668.14
129	381127.79	1279043.17	381	365373.07	1262580.67
130	381034.30	1279131.60	382	365466.56	1262492.24
131	380938.24	1279220.39	383	365562.62	1262403.45
132	380792.96	1279350.95	384	365707.90	1262272.89
133	380691.10	1279439.93	385	365809.76	1262183.91
134	380595.40	1279521.55	386	365905.46	1262102.29

Сектор 4.55					
Допустимая абсолютная высота от 205.0 м до 210.0 м					
№ п/п	МСК-12 зона 1		№ п/п	МСК-12 зона 1	
	Х	У		Х	У
	М	М		М	М
135	380496.54	1279603.93	387	366004.32	1262019.91
136	380395.10	1279686.52	388	366105.76	1261937.32
137	380241.91	1279807.70	389	366258.95	1261816.14
138	380134.66	1279890.10	390	366366.20	1261733.74
139	380034.02	1279965.56	391	366466.84	1261658.28
140	379930.19	1280041.57	392	366570.67	1261582.27
141	379823.76	1280117.62	393	366677.10	1261506.22
142	379663.26	1280228.95	394	366837.60	1261394.89
143	379551.05	1280304.46	395	366949.81	1261319.38
144	379445.87	1280373.44	396	367054.99	1261250.40
145	379337.48	1280442.78	397	367163.38	1261181.06
146	379226.48	1280512.00	398	367274.38	1261111.84
147	379059.31	1280613.03	399	367441.55	1261010.81
148	378942.58	1280681.34	400	367558.28	1260942.50
149	378833.28	1280743.59	401	367667.58	1260880.25
150	378720.74	1280805.99	402	367780.12	1260817.85
151	378605.62	1280868.10	403	367895.24	1260755.74
152	378432.43	1280958.43	404	368068.43	1260665.41
153	378311.64	1281019.28	405	368189.22	1260604.56
154	378198.64	1281074.54	406	368302.22	1260549.30
155	378082.41	1281129.75	407	368418.45	1260494.09
156	377963.62	1281184.51	408	368537.24	1260439.33
157	377785.10	1281263.79	409	368715.76	1260360.05
158	377660.73	1281316.94	410	368840.13	1260306.90
159	377544.49	1281364.99	411	368956.37	1260258.85
160	377425.01	1281412.79	412	369075.85	1260211.05
161	377303.02	1281459.99	413	369197.84	1260163.85
162	377119.87	1281527.90	414	369380.99	1260095.94
163	376992.41	1281573.13	415	369508.45	1260050.71
164	376873.38	1281613.79	416	369627.48	1260010.05
165	376751.14	1281654.00	417	369749.72	1259969.84
166	376626.42	1281693.44	418	369874.44	1259930.40
167	376439.38	1281749.72	419	370061.48	1259874.12
168	376309.33	1281786.86	420	370191.53	1259836.98
169	376187.98	1281819.96	421	370312.88	1259803.88
170	376063.45	1281852.42	422	370437.41	1259771.42
171	375936.50	1281883.95	423	370564.36	1259739.89
172	375746.29	1281928.37	424	370754.57	1259695.47
173	375614.17	1281957.27	425	370886.69	1259666.57
174	375490.98	1281982.69	426	371009.88	1259641.15
175	375364.66	1282007.26	427	371136.20	1259616.58
176	375235.99	1282030.76	428	371264.87	1259593.08
177	375043.36	1282063.15	429	371457.50	1259560.69
178	374909.68	1282083.70	430	371591.18	1259540.14

Сектор 4.55					
Допустимая абсолютная высота от 205.0 м до 210.0 м					
№ п/п	МСК-12 зона 1		№ п/п	МСК-12 зона 1	
	X	Y		X	Y
	м	м		м	м
179	374785.14	1282101.33	431	371715.72	1259522.51
180	374657.53	1282117.92	432	371843.33	1259505.92
181	374527.63	1282133.30	433	371973.23	1259490.54
182	374333.35	1282153.53	434	372167.51	1259470.31
183	374198.65	1282165.64	435	372302.21	1259458.20
184	374073.24	1282175.42	436	372427.62	1259448.42
185	373944.84	1282183.97	437	372556.02	1259439.87
186	373814.24	1282191.15	438	372686.62	1259432.69
187	373619.07	1282199.15	439	372881.79	1259424.69
188	373483.87	1282202.78	440	373016.99	1259421.06
189	373358.10	1282204.66	441	373142.76	1259419.18
190	373229.42	1282205.13	442	373271.44	1259418.71
191	373098.61	1282204.10	443	373402.25	1259419.74
192	372903.33	1282199.82	444	373597.53	1259424.02
193	372768.17	1282194.96	445	373732.69	1259428.88
194	372642.53	1282188.94	446	373858.33	1259434.90
195	372514.07	1282181.33	447	373986.79	1259442.51
196	372383.59	1282172.09	448	374117.27	1259451.75
197	372188.96	1282155.56	449	374311.90	1259468.28
198	372054.37	1282142.21	450	374446.49	1259481.63
199	371929.36	1282128.32	451	374571.50	1259495.52
200	371801.64	1282112.66	452	374699.22	1259511.18
201	371671.99	1282095.24	453	374828.87	1259528.60
202	371478.79	1282066.52	454	375022.07	1259557.32
203	371345.30	1282044.76	455	375155.56	1259579.08
204	371221.40	1282023.04	456	375279.46	1259600.80
205	371094.92	1281999.39	457	375405.94	1259624.45
206	370966.62	1281973.86	458	375534.24	1259649.98
207	370775.60	1281933.07	459	375725.26	1259690.77
208	370643.74	1281902.97	460	375857.12	1259720.87
209	370521.46	1281873.51	461	375979.40	1259750.33
210	370396.70	1281841.96	462	376104.16	1259781.88
211	370270.26	1281808.44	463	376230.60	1259815.40
212	370082.18	1281755.73	464	376418.68	1259868.11
213	369952.47	1281717.40	465	376548.39	1259906.44
214	369832.28	1281680.33	466	376668.58	1259943.51
215	369709.75	1281641.01	467	376791.11	1259982.83
216	369585.67	1281599.61	468	376915.19	1260024.23
217	369401.26	1281535.20	469	377099.60	1260088.64
218	369274.22	1281488.80	470	377226.64	1260135.04
219	369156.59	1281444.26	471	377344.27	1260179.58
220	369036.77	1281397.32	472	377464.09	1260226.52
221	368915.53	1281348.21	473	377585.33	1260275.63
222	368735.54	1281272.35	474	377765.32	1260351.49

Сектор 4.55					
Допустимая абсолютная высота от 205.0 м до 210.0 м					
№ п/п	МСК-12 зона 1		№ п/п	МСК-12 зона 1	
	Х	У		Х	У
	м	м		м	м
223	368611.66	1281218.07	475	377889.20	1260405.77
224	368497.06	1281166.22	476	378003.80	1260457.62
225	368380.43	1281111.86	477	378120.43	1260511.98
226	368262.51	1281055.23	478	378238.35	1260568.61
227	368087.63	1280968.22	479	378413.23	1260655.62
228	367967.41	1280906.26	480	378533.45	1260717.58
229	367856.29	1280847.33	481	378644.57	1260776.51
230	367743.30	1280785.74	482	378757.56	1260838.10
231	367629.17	1280721.82	483	378871.69	1260902.02
232	367460.10	1280624.00	484	379040.76	1260999.84
233	367344.00	1280554.62	485	379156.86	1261069.22
234	367236.80	1280488.82	486	379264.06	1261135.02
235	367127.90	1280420.27	487	379372.96	1261203.57
236	367018.01	1280349.31	488	379482.85	1261274.53
237	366855.42	1280241.06	489	379645.44	1261382.78
238	366743.91	1280164.53	490	379756.95	1261459.31
239	366641.05	1280092.13	491	379859.81	1261531.71
240	366536.67	1280016.87	492	379964.19	1261606.97
241	366431.45	1279939.15	493	380069.41	1261684.69
242	366275.98	1279820.91	494	380224.88	1261802.93
243	366169.49	1279737.52	495	380331.37	1261886.32
244	366071.38	1279658.81	496	380429.48	1261965.03
245	365971.94	1279577.14	497	380528.92	1262046.70
246	365871.81	1279492.97	498	380629.05	1262130.87
247	365724.06	1279365.20	499	380776.80	1262258.64
248	365623.02	1279275.30	500	380877.84	1262348.54
249	365530.05	1279190.58	501	380970.81	1262433.26
250	365435.92	1279102.83	502	381064.94	1262521.01
251	365341.28	1279012.54	503	381159.58	1262611.30
252	365201.85	1278875.74	1	381299.01	1262748.10
Внутренняя граница					
504	380933.32	1263165.79	755	365462.44	1278351.01
505	381038.42	1263272.83	756	365350.53	1278233.82
506	381150.33	1263390.02	757	365265.90	1278142.65
507	381234.96	1263481.19	758	365186.82	1278055.51
508	381314.04	1263568.33	759	365102.60	1277960.55
509	381398.26	1263663.29	760	365004.42	1277847.12
510	381496.44	1263776.72	761	364900.09	1277723.13
511	381600.77	1263900.71	762	364821.36	1277626.84
512	381679.50	1263997.00	763	364747.91	1277534.90
513	381752.95	1264088.94	764	364669.81	1277434.84
514	381831.05	1264189.00	765	364578.95	1277315.46
515	381921.91	1264308.38	766	364482.61	1277185.17
516	382018.25	1264438.67	767	364410.08	1277084.12

Сектор 4.55					
Допустимая абсолютная высота от 205.0 м до 210.0 м					
№ п/п	МСК-12 зона 1		№ п/п	МСК-12 зона 1	
	Х	У		Х	У
	м	м		м	м
517	382090.78	1264539.72	768	364342.54	1276987.75
518	382158.32	1264636.09	769	364270.88	1276882.99
519	382229.98	1264740.85	770	364187.70	1276758.14
520	382313.16	1264865.70	771	364099.73	1276622.06
521	382401.13	1265001.78	772	364033.69	1276516.65
522	382467.17	1265107.19	773	363972.34	1276416.24
523	382528.52	1265207.60	774	363907.40	1276307.17
524	382603.48	1265333.78	775	363832.22	1276177.36
525	382687.37	1265479.35	776	363752.97	1276036.02
526	382750.28	1265592.16	777	363693.67	1275926.67
527	382809.43	1265701.38	778	363638.75	1275822.60
528	382864.77	1265806.38	779	363580.78	1275709.68
529	382938.86	1265951.47	780	363513.90	1275575.40
530	383008.93	1266093.40	781	363443.69	1275429.36
531	383062.43	1266205.69	782	363391.37	1275316.51
532	383116.09	1266321.91	783	363343.09	1275209.19
533	383192.13	1266492.98	784	363292.33	1275092.85
534	383244.98	1266616.54	785	363234.01	1274954.63
535	383292.40	1266731.35	786	363173.11	1274804.48
536	383340.40	1266851.62	787	363127.98	1274688.56
537	383401.90	1267012.03	788	363086.54	1274578.43
538	383449.40	1267141.42	789	363036.55	1274440.44
539	383491.11	1267259.41	790	362981.42	1274281.73
540	383532.34	1267380.60	791	362940.77	1274159.13
541	383581.65	1267532.12	792	362903.13	1274040.76
542	383626.32	1267676.12	793	362866.65	1273921.20
543	383630.77	1267691.04	794	362818.93	1273757.07
544	383666.55	1267812.83	795	362793.78	1273666.58
545	383707.08	1267957.26	796	362752.17	1273509.97
546	383748.69	1268113.87	797	362721.93	1273389.31
547	383778.93	1268234.53	798	362694.61	1273274.85
548	383806.25	1268348.99	799	362666.55	1273151.06
549	383834.31	1268472.78	800	362635.16	1273004.37
550	383865.70	1268619.47	801	362603.47	1272845.46
551	383897.39	1268778.38	802	362580.86	1272723.14
552	383920.00	1268900.70	803	362560.79	1272607.19
553	383940.07	1269016.65	804	362541.41	1272487.44
554	383960.30	1269141.96	805	362521.37	1272354.04
555	383982.41	1269290.34	806	362498.37	1272185.02
556	384004.06	1269450.93	807	362482.74	1272056.80
557	384018.95	1269574.42	808	362469.68	1271937.55
558	384031.70	1269691.40	809	362458.45	1271824.08
559	384044.02	1269817.73	810	362447.62	1271701.31
560	384056.78	1269967.21	811	362437.78	1271572.18

Сектор 4.55					
Допустимая абсолютная высота от 205.0 м до 210.0 м					
№ п/п	МСК-12 зона 1		№ п/п	МСК-12 зона 1	
	Х	У		Х	У
	м	м		м	м
561	384068.30	1270128.84	812	362427.40	1271406.58
562	384075.40	1270253.02	813	362420.57	1271266.29
563	384080.78	1270370.57	814	362420.08	1271253.27
564	384085.15	1270497.43	815	362415.71	1271126.41
565	384088.49	1270647.41	816	362412.37	1270976.43
566	384089.85	1270809.45	817	362411.01	1270814.39
567	384089.13	1270933.83	818	362411.73	1270690.01
568	384087.12	1271051.49	819	362413.74	1270572.35
569	384083.52	1271178.37	820	362417.34	1270445.47
570	384077.44	1271328.26	821	362423.42	1270295.58
571	384068.61	1271490.06	822	362432.25	1270133.78
572	384060.09	1271614.16	823	362440.77	1270009.68
573	384050.70	1271731.46	824	362450.16	1269892.38
574	384039.13	1271857.86	825	362461.73	1269765.98
575	384023.65	1272007.08	826	362477.21	1269616.76
576	384004.68	1272168.00	827	362496.18	1269455.84
577	383988.39	1272291.32	828	362512.47	1269332.52
578	383971.65	1272407.80	829	362529.21	1269216.04
579	383952.17	1272533.23	830	362548.69	1269090.61
580	383927.35	1272681.18	831	362573.51	1268942.66
581	383898.31	1272840.59	832	362602.55	1268783.25
582	383874.31	1272962.64	833	362626.55	1268661.20
583	383850.29	1273077.84	834	362650.57	1268546.00
584	383822.97	1273201.80	835	362677.89	1268422.04
585	383788.91	1273347.90	836	362711.95	1268275.94
586	383749.92	1273505.18	837	362750.94	1268118.66
587	383718.30	1273625.48	838	362782.56	1267998.36
588	383687.09	1273738.94	839	362813.77	1267884.90
589	383652.04	1273860.94	840	362848.82	1267762.90
590	383608.88	1274004.61	841	362891.98	1267619.23
591	383560.09	1274159.13	842	362940.77	1267464.71
592	383520.98	1274277.21	843	362979.88	1267346.63
593	383482.71	1274388.49	844	363018.15	1267235.35
594	383440.07	1274508.04	845	363060.79	1267115.80
595	383387.97	1274648.72	846	363112.89	1266975.12
596	383329.58	1274799.87	847	363171.28	1266823.97
597	383283.12	1274915.26	848	363217.74	1266708.58
598	383237.94	1275023.92	849	363262.92	1266599.92
599	383187.88	1275140.56	850	363312.98	1266483.28
600	383127.05	1275277.69	851	363373.81	1266346.15
601	383059.28	1275424.88	852	363441.58	1266198.96
602	383005.68	1275537.13	853	363495.18	1266086.71
603	382953.76	1275642.73	854	363547.10	1265981.11
604	382896.47	1275756.00	855	363604.39	1265867.84

Сектор 4.55					
Допустимая абсолютная высота от 205.0 м до 210.0 м					
№ п/п	МСК-12 зона 1		№ п/п	МСК-12 зона 1	
	Х	У		Х	У
	м	м		м	м
605	382827.15	1275889.04	856	363673.71	1265734.80
606	382750.28	1276031.68	857	363750.58	1265592.16
607	382689.73	1276140.34	858	363811.13	1265483.50
608	382631.28	1276242.47	859	363869.58	1265381.37
609	382567.00	1276351.92	860	363933.86	1265271.92
610	382489.46	1276480.35	861	364011.40	1265143.49
611	382403.78	1276617.88	862	364097.08	1265005.96
612	382336.53	1276722.52	863	364164.33	1264901.32
613	382271.79	1276820.79	864	364229.07	1264803.05
614	382200.76	1276925.98	865	364300.10	1264697.86
615	382115.30	1277049.28	866	364385.56	1264574.56
616	382021.16	1277181.17	867	364479.70	1264442.67
617	381947.47	1277281.38	868	364553.39	1264342.46
618	381876.68	1277375.38	869	364624.18	1264248.46
619	381799.19	1277475.91	870	364701.67	1264147.93
620	381706.16	1277593.61	871	364794.70	1264030.23
621	381603.92	1277719.32	872	364896.94	1263904.52
622	381524.09	1277814.70	873	364976.77	1263809.14
623	381447.54	1277904.08	874	365053.32	1263719.76
624	381363.88	1277999.55	875	365136.98	1263624.29
625	381263.65	1278111.16	876	365237.21	1263512.68
626	381153.72	1278230.21	877	365347.14	1263393.63
627	381068.05	1278320.39	878	365432.81	1263303.45
628	380986.04	1278404.79	879	365514.82	1263219.05
629	380896.56	1278494.81	880	365604.30	1263129.03
630	380789.52	1278599.91	881	365711.34	1263023.93
631	380672.33	1278711.82	882	365828.53	1262912.02
632	380581.16	1278796.45	883	365919.70	1262827.39
633	380494.02	1278875.53	884	366006.84	1262748.31
634	380399.06	1278959.75	885	366101.80	1262664.09
635	380285.63	1279057.93	886	366215.23	1262565.91
636	380161.64	1279162.26	887	366339.22	1262461.58
637	380065.35	1279240.99	888	366435.51	1262382.85
638	379973.41	1279314.44	889	366527.45	1262309.40
639	379873.35	1279392.54	890	366627.51	1262231.30
640	379753.97	1279483.40	891	366746.89	1262140.44
641	379623.68	1279579.74	892	366877.18	1262044.10
642	379522.63	1279652.27	893	366978.23	1261971.57
643	379426.26	1279719.81	894	367074.60	1261904.03
644	379321.50	1279791.47	895	367179.36	1261832.37
645	379196.65	1279874.65	896	367304.21	1261749.19
646	379060.57	1279962.62	897	367440.29	1261661.22
647	378955.16	1280028.66	898	367545.70	1261595.18
648	378854.75	1280090.01	899	367646.11	1261533.83

Сектор 4.55					
Допустимая абсолютная высота от 205.0 м до 210.0 м					
№ п/п	МСК-12 зона I		№ п/п	МСК-12 зона I	
	X	Y		X	Y
	м	м		м	м
649	378745.68	1280154.95	900	367755.18	1261468.89
650	378615.87	1280230.13	901	367884.99	1261393.71
651	378474.53	1280309.38	902	368026.33	1261314.46
652	378365.18	1280368.68	903	368135.68	1261255.16
653	378261.11	1280423.60	904	368239.75	1261200.24
654	378148.19	1280481.57	905	368352.67	1261142.27
655	378013.91	1280548.45	906	368486.95	1261075.39
656	377867.87	1280618.66	907	368632.99	1261005.18
657	377755.02	1280670.98	908	368745.84	1260952.86
658	377647.70	1280719.26	909	368853.16	1260904.58
659	377531.36	1280770.02	910	368969.50	1260853.82
660	377393.14	1280828.34	911	369107.72	1260795.50
661	377242.99	1280889.24	912	369257.87	1260734.60
662	377127.07	1280934.37	913	369373.79	1260689.47
663	377016.94	1280975.81	914	369483.92	1260648.03
664	376897.64	1281019.17	915	369603.22	1260604.67
665	376756.03	1281068.69	916	369744.83	1260555.15
666	376602.35	1281120.05	917	369898.51	1260503.79
667	376483.83	1281157.81	918	370017.03	1260466.03
668	376371.31	1281192.26	919	370129.55	1260431.58
669	376249.52	1281228.04	920	370251.34	1260395.80
670	376105.09	1281268.57	921	370395.77	1260355.27
671	375948.48	1281310.18	922	370552.38	1260313.66
672	375827.82	1281340.42	923	370673.04	1260283.42
673	375713.36	1281367.74	924	370787.50	1260256.10
674	375589.57	1281395.80	925	370911.29	1260228.04
675	375442.88	1281427.19	926	371057.98	1260196.65
676	375283.97	1281458.88	927	371216.89	1260164.96
677	375161.65	1281481.49	928	371339.21	1260142.35
678	375045.70	1281501.56	929	371455.16	1260122.28
679	374920.39	1281521.79	930	371580.47	1260102.05
680	374772.01	1281543.90	931	371728.85	1260079.94
681	374611.42	1281565.55	932	371889.44	1260058.29
682	374487.93	1281580.44	933	372012.93	1260043.40
683	374370.95	1281593.19	934	372129.91	1260030.65
684	374244.62	1281605.51	935	372256.24	1260018.33
685	374095.14	1281618.27	936	372405.72	1260005.57
686	373933.51	1281629.79	937	372567.35	1259994.05
687	373809.33	1281636.89	938	372691.53	1259986.95
688	373691.78	1281642.27	939	372809.08	1259981.57
689	373564.92	1281646.64	940	372935.94	1259977.20
690	373414.94	1281649.98	941	373085.92	1259973.86
691	373252.90	1281651.34	942	373247.96	1259972.50
692	373128.52	1281650.62	943	373372.34	1259973.22

Сектор 4.55					
Допустимая абсолютная высота от 205.0 м до 210.0 м					
№ п/п	МСК-12 зона I		№ п/п	МСК-12 зона I	
	X	Y		X	Y
	м	м		м	м
693	373010.86	1281648.61	944	373490.00	1259975.23
694	372883.98	1281645.01	945	373616.88	1259978.83
695	372734.09	1281638.93	946	373766.77	1259984.91
696	372572.29	1281630.10	947	373928.57	1259993.74
697	372448.19	1281621.58	948	374052.67	1260002.26
698	372330.89	1281612.19	949	374169.97	1260011.65
699	372204.49	1281600.62	950	374296.37	1260023.22
700	372055.27	1281585.14	951	374445.59	1260038.70
701	371894.35	1281566.17	952	374606.51	1260057.67
702	371771.03	1281549.88	953	374729.83	1260073.96
703	371654.55	1281533.14	954	374846.31	1260090.70
704	371529.12	1281513.66	955	374971.74	1260110.18
705	371381.17	1281488.84	956	375119.69	1260135.00
706	371221.76	1281459.80	957	375279.10	1260164.04
707	371099.71	1281435.80	958	375401.15	1260188.04
708	370984.51	1281411.78	959	375516.35	1260212.06
709	370860.55	1281384.46	960	375640.31	1260239.38
710	370714.45	1281350.40	961	375786.41	1260273.44
711	370557.17	1281311.41	962	375943.69	1260312.43
712	370436.87	1281279.79	963	376063.99	1260344.05
713	370323.41	1281248.58	964	376177.45	1260375.26
714	370201.41	1281213.53	965	376299.45	1260410.31
715	370057.74	1281170.37	966	376443.12	1260453.47
716	369903.22	1281121.58	967	376597.64	1260502.26
717	369785.14	1281082.47	968	376715.72	1260541.37
718	369673.86	1281044.20	969	376827.00	1260579.64
719	369554.31	1281001.56	970	376946.55	1260622.28
720	369413.63	1280949.46	971	377087.23	1260674.38
721	369262.48	1280891.07	972	377238.38	1260732.77
722	369147.09	1280844.61	973	377353.77	1260779.23
723	369038.43	1280799.43	974	377462.43	1260824.41
724	368921.79	1280749.37	975	377579.07	1260874.47
725	368784.66	1280688.54	976	377716.20	1260935.30
726	368637.47	1280620.77	977	377863.39	1261003.07
727	368525.22	1280567.17	978	377975.64	1261056.67
728	368419.62	1280515.25	979	378081.24	1261108.59
729	368306.35	1280457.96	980	378194.51	1261165.88
730	368173.31	1280388.64	981	378327.55	1261235.20
731	368030.67	1280311.77	982	378470.19	1261312.07
732	367922.01	1280251.22	983	378578.85	1261372.62
733	367819.88	1280192.77	984	378680.98	1261431.07
734	367710.43	1280128.49	985	378790.43	1261495.35
735	367582.00	1280050.95	986	378918.86	1261572.89
736	367444.47	1279965.27	987	379056.39	1261658.57

Сектор 4.55					
Допустимая абсолютная высота от 205.0 м до 210.0 м					
№ п/п	МСК-12 зона 1		№ п/п	МСК-12 зона 1	
	Х	У		Х	У
	м	м		м	м
737	367339.83	1279898.02	988	379161.03	1261725.82
738	367241.56	1279833.28	989	379259.30	1261790.56
739	367136.37	1279762.25	990	379364.49	1261861.59
740	367013.07	1279676.79	991	379487.79	1261947.05
741	366881.18	1279582.65	992	379619.68	1262041.19
742	366780.97	1279508.96	993	379719.89	1262114.88
743	366686.97	1279438.17	994	379813.89	1262185.67
744	366586.44	1279360.68	995	379914.42	1262263.16
745	366468.74	1279267.65	996	380032.12	1262356.19
746	366343.03	1279165.41	997	380157.83	1262458.43
747	366247.65	1279085.58	998	380253.21	1262538.26
748	366158.27	1279009.03	999	380342.59	1262614.81
749	366062.80	1278925.37	1000	380438.06	1262698.47
750	365951.19	1278825.14	1001	380549.67	1262798.70
751	365832.14	1278715.21	1002	380668.72	1262908.63
752	365741.96	1278629.54	1003	380758.90	1262994.30
753	365657.56	1278547.53	1004	380843.30	1263076.31
754	365567.54	1278458.05	504	380933.32	1263165.79

Сектор 4.56					
Допустимая абсолютная высота от 210.0 м до 215.0 м					
№ п/п	МСК-12 зона 1		№ п/п	МСК-12 зона 1	
	Х	У		Х	У
	м	м		м	м
Внешняя граница					
1	381712.62	1262378.49	302	364701.82	1279157.81
2	381799.04	1262466.03	303	364615.64	1279068.64
3	381885.22	1262555.20	304	364530.40	1278978.57
4	381970.46	1262645.27	305	364442.11	1278883.23
5	382058.75	1262740.61	306	364357.80	1278790.20
6	382143.06	1262833.64	307	364275.39	1278697.36
7	382225.47	1262926.48	308	364194.64	1278604.57
8	382306.22	1263019.27	309	364114.24	1278510.17
9	382386.62	1263113.67	310	364034.82	1278414.92
10	382466.04	1263208.92	311	363952.69	1278314.23
11	382548.17	1263309.61	312	363874.39	1278216.08
12	382626.47	1263407.76	313	363797.97	1278118.25
13	382702.89	1263505.59	314	363723.21	1278020.58
14	382777.65	1263603.26	315	363648.89	1277921.31
15	382851.97	1263702.53	316	363575.61	1277821.27
16	382925.25	1263802.57	317	363499.96	1277715.61
17	383000.90	1263908.23	318	363427.98	1277612.75
18	383072.88	1264011.09	319	363357.86	1277510.31

Сектор 4.56					
Допустимая абсолютная высота от 210.0 м до 215.0 м					
№ п/п	МСК-12 зона 1		№ п/п	МСК-12 зона 1	
	Х	У		Х	У
	м	м		м	м
19	383143.00	1264113.53	320	363289.37	1277408.13
20	383211.49	1264215.71	321	363221.43	1277304.39
21	383279.43	1264319.45	322	363154.58	1277199.95
22	383346.28	1264423.89	323	363085.72	1277089.75
23	383415.14	1264534.09	324	363020.33	1276982.57
24	383480.53	1264641.27	325	362956.78	1276875.93
25	383544.08	1264747.91	326	362894.85	1276769.66
26	383606.01	1264854.18	327	362833.55	1276661.86
27	383667.31	1264961.98	328	362773.39	1276553.42
28	383727.47	1265070.42	329	362711.58	1276439.12
29	383789.28	1265184.72	330	362653.06	1276328.04
30	383847.80	1265295.80	331	362596.33	1276217.62
31	383904.53	1265406.22	332	362541.19	1276107.67
32	383959.67	1265516.17	333	362486.79	1275996.23
33	384014.07	1265627.61	334	362433.55	1275884.23
34	384067.31	1265739.61	335	362379.05	1275766.27
35	384121.81	1265857.57	336	362327.61	1275651.74
36	384173.25	1265972.10	337	362277.93	1275537.98
37	384222.93	1266085.86	338	362229.80	1275424.78
38	384271.06	1266199.06	339	362182.50	1275310.15
39	384318.36	1266313.69	340	362136.41	1275195.03
40	384364.45	1266428.81	341	362089.41	1275073.88
41	384411.45	1266549.96	342	362045.27	1274956.34
42	384455.59	1266667.50	343	362002.83	1274839.68
43	384500.12	1266790.03	344	361961.91	1274723.69
44	384540.88	1266905.77	345	361921.90	1274606.31
45	384585.07	1267035.96	346	361881.31	1274482.87
46	384635.27	1267190.19	347	361841.91	1274358.44
47	384686.23	1267354.18	348	361800.77	1274223.04
48	384693.71	1267379.25	349	361747.48	1274039.05
49	384728.74	1267498.35	350	361738.56	1274007.15
50	384762.30	1267616.69	351	361706.00	1273887.50
51	384794.86	1267736.34	352	361674.69	1273767.51
52	384826.17	1267856.33	353	361643.25	1273641.42
53	384857.61	1267982.42	354	361614.19	1273519.28
54	384886.67	1268104.56	355	361586.71	1273398.23
55	384914.15	1268225.61	356	361560.65	1273278.01
56	384940.21	1268345.83	357	361535.66	1273156.55
57	384965.20	1268467.29	358	361511.95	1273034.83
58	384988.91	1268589.01	359	361488.49	1272907.02
59	385012.37	1268716.82	360	361467.16	1272783.30
60	385033.70	1268840.54	361	361447.33	1272660.75
61	385053.53	1268963.09	362	361428.87	1272539.14
62	385071.99	1269084.70	363	361411.56	1272416.35

Сектор 4.56					
Допустимая абсолютная высота от 210.0 м до 215.0 м					
№ п/п	МСК-12 зона 1		№ п/п	МСК-12 зона 1	
	Х	У		Х	У
	М	М		М	М
63	385089.30	1269207.49	364	361395.54	1272293.38
64	385105.32	1269330.46	365	361380.15	1272164.35
65	385120.71	1269459.49	366	361366.63	1272039.53
66	385134.23	1269584.31	367	361353.97	1271909.77
67	385146.33	1269707.86	368	361342.75	1271781.04
68	385157.12	1269830.39	369	361332.34	1271643.13
69	385166.68	1269954.03	370	361320.95	1271460.23
70	385174.95	1270077.76	371	361313.78	1271311.70
71	385182.21	1270207.50	372	361312.99	1271290.91
72	385187.87	1270332.93	373	361308.68	1271166.85
73	385192.18	1270456.99	374	361305.60	1271043.88
74	385195.26	1270579.96	375	361303.82	1270919.89
75	385197.04	1270703.95	376	361303.34	1270795.88
76	385197.52	1270827.96	377	361304.25	1270665.94
77	385196.61	1270957.90	378	361306.47	1270540.41
78	385194.39	1271083.43	379	361309.96	1270416.32
79	385190.90	1271207.52	380	361314.61	1270293.41
80	385186.25	1271330.43	381	361320.62	1270169.54
81	385180.24	1271454.30	382	361327.92	1270045.75
82	385172.94	1271578.09	383	361336.99	1269916.12
83	385163.87	1271707.72	384	361347.09	1269790.98
84	385153.77	1271832.86	385	361358.36	1269667.36
85	385142.50	1271956.48	386	361370.72	1269544.97
86	385130.14	1272078.87	387	361384.49	1269421.73
87	385116.37	1272202.11	388	361399.56	1269298.64
88	385101.30	1272325.20	389	361416.74	1269169.84
89	385084.12	1272454.00	390	361434.68	1269045.58
90	385066.18	1272578.26	391	361453.69	1268922.90
91	385047.17	1272700.94	392	361473.71	1268801.54
92	385027.15	1272822.30	393	361495.20	1268679.41
93	385005.66	1272944.43	394	361517.96	1268557.51
94	384982.90	1273066.33	395	361543.20	1268430.04
95	384957.66	1273193.80	396	361568.91	1268307.15
96	384931.95	1273316.69	397	361595.58	1268185.91
97	384905.28	1273437.93	398	361623.19	1268066.04
98	384877.67	1273557.80	399	361652.30	1267945.50
99	384848.56	1273678.34	400	361682.67	1267825.27
100	384818.19	1273798.57	401	361715.86	1267699.63
101	384785.00	1273924.21	402	361749.24	1267578.60
102	384751.62	1274045.24	403	361783.47	1267459.28
103	384717.39	1274164.56	404	361818.54	1267341.38
104	384682.32	1274282.46	405	361855.17	1267222.90
105	384645.69	1274400.94	406	361893.03	1267104.82
106	384607.83	1274519.02	407	361934.04	1266981.51

Сектор 4.56					
Допустимая абсолютная высота от 210.0 м до 215.0 м					
№ п/п	МСК-12 зона 1		№ п/п	МСК-12 зона 1	
	Х	У		Х	У
	м	м		м	м
107	384566.82	1274642.33	408	361974.95	1266862.82
108	384525.91	1274761.02	409	362016.61	1266745.88
109	384484.25	1274877.96	410	362059.02	1266630.41
110	384441.84	1274993.43	411	362103.01	1266514.47
111	384397.85	1275109.37	412	362148.21	1266398.99
112	384352.65	1275224.85	413	362196.89	1266278.51
113	384303.97	1275345.33	414	362245.17	1266162.61
114	384255.69	1275461.23	415	362294.09	1266048.52
115	384206.77	1275575.32	416	362343.66	1265935.95
116	384157.20	1275687.89	417	362394.85	1265823.00
117	384106.01	1275800.84	418	362447.21	1265710.59
118	384053.65	1275913.25	419	362503.35	1265593.40
119	383997.51	1276030.44	420	362558.82	1265480.76
120	383942.04	1276143.08	421	362614.80	1265369.97
121	383886.06	1276253.87	422	362671.35	1265260.73
122	383829.51	1276363.11	423	362729.52	1265151.21
123	383771.34	1276472.63	424	362788.84	1265042.32
124	383712.02	1276581.52	425	362852.24	1264928.88
125	383648.62	1276694.96	426	362914.66	1264819.95
126	383586.20	1276803.89	427	362977.49	1264712.89
127	383523.37	1276910.95	428	363040.79	1264607.42
128	383460.07	1277016.42	429	363105.72	1264501.77
129	383395.14	1277122.07	430	363171.76	1264396.81
130	383329.10	1277227.03	431	363242.15	1264287.58
131	383258.71	1277336.26	432	363311.30	1264182.79
132	383189.56	1277441.05	433	363380.73	1264079.88
133	383120.13	1277543.96	434	363450.52	1263978.59
134	383050.34	1277645.25	435	363521.96	1263877.23
135	382978.90	1277746.61	436	363594.46	1263776.63
136	382906.40	1277847.21	437	363671.57	1263672.03
137	382829.29	1277951.81	438	363747.16	1263571.78
138	382753.70	1278052.06	439	363822.91	1263473.44
139	382677.95	1278150.40	440	363898.92	1263376.73
140	382601.94	1278247.11	441	363976.59	1263280.06
141	382524.27	1278343.78	442	364055.26	1263184.20
142	382445.60	1278439.64	443	364138.79	1263084.66
143	382362.07	1278539.18	444	364220.52	1262989.36
144	382280.34	1278634.48	445	364302.30	1262895.96
145	382198.56	1278727.88	446	364384.24	1262804.22
146	382116.62	1278819.62	447	364467.82	1262712.61
147	382033.04	1278911.23	448	364552.36	1262621.89
148	381948.50	1279001.95	449	364641.97	1262527.78
149	381858.89	1279096.06	450	364729.52	1262437.80
150	381771.34	1279186.04	451	364817.00	1262349.73

Сектор 4.56					
Допустимая абсолютная высота от 210.0 м до 215.0 м					
№ п/п	МСК-12 зона 1		№ п/п	МСК-12 зона 1	
	Х	У		Х	У
	м	м		м	м
151	381683.86	1279274.11	452	364904.54	1262263.31
152	381596.32	1279360.53	453	364993.71	1262177.13
153	381507.15	1279446.71	454	365083.78	1262091.89
154	381417.08	1279531.95	455	365179.12	1262003.60
155	381321.74	1279620.24	456	365272.15	1261919.29
156	381228.71	1279704.55	457	365364.99	1261836.88
157	381135.87	1279786.96	458	365457.78	1261756.13
158	381043.08	1279867.71	459	365552.18	1261675.73
159	380948.68	1279948.11	460	365647.43	1261596.31
160	380853.43	1280027.53	461	365748.12	1261514.18
161	380752.74	1280109.66	462	365846.27	1261435.88
162	380654.59	1280187.96	463	365944.10	1261359.46
163	380556.76	1280264.38	464	366041.77	1261284.70
164	380459.09	1280339.14	465	366141.04	1261210.38
165	380359.82	1280413.46	466	366241.08	1261137.10
166	380259.78	1280486.74	467	366346.74	1261061.45
167	380154.12	1280562.39	468	366449.60	1260989.47
168	380051.26	1280634.37	469	366552.04	1260919.35
169	379948.82	1280704.49	470	366654.22	1260850.86
170	379846.64	1280772.98	471	366757.96	1260782.92
171	379742.90	1280840.92	472	366862.40	1260716.07
172	379638.46	1280907.77	473	366972.60	1260647.21
173	379528.26	1280976.63	474	367079.78	1260581.82
174	379421.08	1281042.02	475	367186.42	1260518.27
175	379314.44	1281105.57	476	367292.69	1260456.34
176	379208.17	1281167.50	477	367400.49	1260395.04
177	379100.37	1281228.80	478	367508.93	1260334.88
178	378991.93	1281288.96	479	367623.23	1260273.07
179	378877.63	1281350.77	480	367734.31	1260214.55
180	378766.55	1281409.29	481	367844.73	1260157.82
181	378656.13	1281466.02	482	367954.68	1260102.68
182	378546.18	1281521.16	483	368066.12	1260048.28
183	378434.74	1281575.56	484	368178.12	1259995.04
184	378322.74	1281628.80	485	368296.08	1259940.54
185	378204.78	1281683.30	486	368410.61	1259889.10
186	378090.25	1281734.74	487	368524.37	1259839.42
187	377976.49	1281784.42	488	368637.57	1259791.29
188	377863.29	1281832.55	489	368752.20	1259743.99
189	377748.66	1281879.85	490	368867.32	1259697.90
190	377633.54	1281925.94	491	368988.47	1259650.90
191	377512.39	1281972.94	492	369106.01	1259606.76
192	377394.85	1282017.08	493	369222.67	1259564.32
193	377278.19	1282059.52	494	369338.66	1259523.40
194	377162.20	1282100.44	495	369456.04	1259483.39

Сектор 4.56					
Допустимая абсолютная высота от 210.0 м до 215.0 м					
№ п/п	МСК-12 зона 1		№ п/п	МСК-12 зона 1	
	Х	У		Х	У
	м	м		м	м
195	377044.82	1282140.45	496	369573.83	1259444.61
196	376927.03	1282179.23	497	369697.69	1259405.32
197	376803.17	1282218.52	498	369817.76	1259368.64
198	376683.10	1282255.20	499	369936.86	1259333.61
199	376564.00	1282290.23	500	370055.20	1259300.05
200	376445.66	1282323.79	501	370174.85	1259267.49
201	376326.01	1282356.35	502	370294.84	1259236.18
202	376206.02	1282387.66	503	370420.93	1259204.74
203	376079.93	1282419.10	504	370543.07	1259175.68
204	375957.79	1282448.16	505	370664.12	1259148.20
205	375836.74	1282475.64	506	370784.34	1259122.14
206	375716.52	1282501.70	507	370905.80	1259097.15
207	375595.06	1282526.69	508	371027.52	1259073.44
208	375473.34	1282550.40	509	371155.33	1259049.98
209	375345.53	1282573.86	510	371279.05	1259028.65
210	375221.81	1282595.19	511	371401.60	1259008.82
211	375099.26	1282615.02	512	371523.21	1258990.36
212	374977.65	1282633.48	513	371646.00	1258973.05
213	374854.86	1282650.79	514	371768.97	1258957.03
214	374731.89	1282666.81	515	371898.00	1258941.64
215	374602.86	1282682.20	516	372022.82	1258928.12
216	374478.04	1282695.72	517	372146.37	1258916.02
217	374354.49	1282707.82	518	372268.90	1258905.23
218	374231.96	1282718.61	519	372392.54	1258895.67
219	374108.32	1282728.17	520	372516.27	1258887.40
220	373984.59	1282736.44	521	372646.01	1258880.14
221	373854.85	1282743.70	522	372771.44	1258874.48
222	373729.42	1282749.36	523	372895.50	1258870.17
223	373605.36	1282753.67	524	373018.47	1258867.09
224	373482.39	1282756.75	525	373142.46	1258865.31
225	373358.40	1282758.53	526	373266.47	1258864.83
226	373234.39	1282759.01	527	373396.41	1258865.74
227	373104.45	1282758.10	528	373521.94	1258867.96
228	372978.92	1282755.88	529	373646.03	1258871.45
229	372854.83	1282752.39	530	373768.94	1258876.10
230	372731.92	1282747.74	531	373892.81	1258882.11
231	372608.05	1282741.73	532	374016.60	1258889.41
232	372484.26	1282734.43	533	374146.23	1258898.48
233	372354.63	1282725.36	534	374271.37	1258908.58
234	372229.49	1282715.26	535	374394.99	1258919.85
235	372105.87	1282703.99	536	374517.38	1258932.21
236	371983.48	1282691.63	537	374640.62	1258945.98
237	371860.24	1282677.86	538	374763.71	1258961.05
238	371737.15	1282662.79	539	374892.51	1258978.23

Сектор 4.56					
Допустимая абсолютная высота от 210.0 м до 215.0 м					
№ п/п	МСК-12 зона 1		№ п/п	МСК-12 зона 1	
	Х	У		Х	У
	м	м		м	м
239	371608.35	1282645.61	540	375016.77	1258996.17
240	371484.09	1282627.67	541	375139.45	1259015.18
241	371361.41	1282608.66	542	375260.81	1259035.20
242	371240.05	1282588.64	543	375382.94	1259056.69
243	371117.92	1282567.15	544	375504.84	1259079.45
244	370996.02	1282544.39	545	375632.31	1259104.69
245	370868.55	1282519.15	546	375755.20	1259130.40
246	370745.66	1282493.44	547	375876.44	1259157.07
247	370624.42	1282466.77	548	375996.31	1259184.68
248	370504.55	1282439.16	549	376116.85	1259213.79
249	370384.01	1282410.05	550	376237.08	1259244.16
250	370263.78	1282379.68	551	376362.72	1259277.35
251	370138.14	1282346.49	552	376483.75	1259310.73
252	370017.11	1282313.11	553	376603.07	1259344.96
253	369897.79	1282278.88	554	376720.97	1259380.03
254	369779.89	1282243.81	555	376839.45	1259416.66
255	369661.41	1282207.18	556	376957.53	1259454.52
256	369543.33	1282169.32	557	377080.84	1259495.53
257	369420.02	1282128.31	558	377199.53	1259536.44
258	369301.33	1282087.40	559	377316.47	1259578.10
259	369184.39	1282045.74	560	377431.94	1259620.51
260	369068.92	1282003.33	561	377547.88	1259664.50
261	368952.98	1281959.34	562	377663.36	1259709.70
262	368837.50	1281914.14	563	377783.84	1259758.38
263	368717.02	1281865.46	564	377899.74	1259806.66
264	368601.12	1281817.18	565	378013.83	1259855.58
265	368487.03	1281768.26	566	378126.40	1259905.15
266	368374.46	1281718.69	567	378239.35	1259956.34
267	368261.51	1281667.50	568	378351.76	1260008.70
268	368149.10	1281615.14	569	378468.95	1260064.84
269	368031.91	1281559.00	570	378581.59	1260120.31
270	367919.27	1281503.53	571	378692.38	1260176.29
271	367808.48	1281447.55	572	378801.62	1260232.84
272	367699.24	1281391.00	573	378911.14	1260291.01
273	367589.72	1281332.83	574	379020.03	1260350.33
274	367480.83	1281273.51	575	379133.47	1260413.73
275	367367.39	1281210.11	576	379242.40	1260476.15
276	367258.46	1281147.69	577	379349.46	1260538.98
277	367151.40	1281084.86	578	379454.93	1260602.28
278	367045.93	1281021.56	579	379560.58	1260667.21
279	366940.28	1280956.63	580	379665.54	1260733.25
280	366835.32	1280890.59	581	379774.77	1260803.64
281	366726.09	1280820.20	582	379879.56	1260872.79
282	366621.30	1280751.05	583	379982.47	1260942.22

Сектор 4.56					
Допустимая абсолютная высота от 210.0 м до 215.0 м					
№ п/п	МСК-12 зона 1		№ п/п	МСК-12 зона 1	
	Х	У		Х	У
	м	м		м	м
283	366518.39	1280681.62	584	380083.76	1261012.01
284	366417.10	1280611.83	585	380185.12	1261083.45
285	366315.74	1280540.39	586	380285.72	1261155.95
286	366215.14	1280467.89	587	380390.32	1261233.06
287	366110.54	1280390.78	588	380490.57	1261308.65
288	366010.29	1280315.19	589	380588.91	1261384.40
289	365911.95	1280239.44	590	380685.62	1261460.41
290	365815.24	1280163.43	591	380782.29	1261538.08
291	365718.57	1280085.76	592	380878.15	1261616.75
292	365622.71	1280007.09	593	380977.69	1261700.28
293	365523.17	1279923.56	594	381072.99	1261782.01
294	365427.87	1279841.83	595	381166.39	1261863.79
295	365334.47	1279760.05	596	381258.13	1261945.73
296	365242.73	1279678.11	597	381349.74	1262029.31
297	365151.12	1279594.53	598	381440.46	1262113.85
298	365060.40	1279509.99	599	381534.57	1262203.46
299	364966.29	1279420.38	600	381624.55	1262291.01
300	364876.31	1279332.83	1	381712.62	1262378.49
301	364788.24	1279245.35	-	-	-
Внутренняя граница					
601	381299.01	1262748.10	853	365106.65	1278779.67
602	381394.21	1262844.17	854	365019.18	1278689.28
603	381481.68	1262934.56	855	364930.75	1278595.79
604	381570.11	1263028.05	856	364841.96	1278499.73
605	381658.90	1263124.11	857	364711.40	1278354.45
606	381789.46	1263269.39	858	364622.42	1278252.59
607	381878.44	1263371.25	859	364540.80	1278156.89
608	381960.06	1263466.95	860	364458.42	1278058.03
609	382042.44	1263565.81	861	364375.83	1277956.59
610	382125.03	1263667.25	862	364254.65	1277803.40
611	382246.21	1263820.44	863	364172.25	1277696.15
612	382328.61	1263927.69	864	364096.79	1277595.51
613	382404.07	1264028.33	865	364020.78	1277491.68
614	382480.08	1264132.16	866	363944.73	1277385.25
615	382556.13	1264238.59	867	363833.40	1277224.75
616	382667.46	1264399.09	868	363757.89	1277112.54
617	382742.97	1264511.30	869	363688.91	1277007.36
618	382811.95	1264616.48	870	363619.57	1276898.97
619	382881.29	1264724.87	871	363550.35	1276787.97
620	382950.51	1264835.87	872	363449.32	1276620.80
621	383051.54	1265003.04	873	363381.01	1276504.07
622	383119.85	1265119.77	874	363318.76	1276394.77
623	383182.10	1265229.07	875	363256.36	1276282.23
624	383244.50	1265341.61	876	363194.25	1276167.11

Сектор 4.56					
Допустимая абсолютная высота от 210.0 м до 215.0 м					
№ п/п	МСК-12 зона 1		№ п/п	МСК-12 зона 1	
	X	Y		X	Y
	м	м		м	м
625	383306.61	1265456.73	877	363103.92	1275993.92
626	383396.94	1265629.92	878	363043.07	1275873.13
627	383457.79	1265750.71	879	362987.81	1275760.13
628	383513.05	1265863.71	880	362932.60	1275643.90
629	383565.87	1265974.82	881	362877.84	1275525.11
630	383620.29	1266092.70	882	362798.56	1275346.59
631	383675.24	1266215.52	883	362745.41	1275222.22
632	383750.20	1266389.21	884	362697.36	1275105.98
633	383800.58	1266510.66	885	362651.62	1274991.77
634	383847.41	1266627.40	886	362604.71	1274870.70
635	383893.96	1266747.36	887	362557.59	1274744.67
636	383935.95	1266859.17	888	362493.68	1274566.62
637	383976.91	1266971.78	889	362451.02	1274442.25
638	384017.65	1267087.39	890	362411.61	1274322.80
639	384059.69	1267211.25	891	362372.68	1274200.14
640	384111.73	1267371.40	892	362333.87	1274072.67
641	384156.66	1267516.42	893	362282.29	1273894.87
642	384188.23	1267622.97	894	362275.49	1273870.82
643	384225.37	1267753.02	895	362242.39	1273749.47
644	384258.47	1267874.37	896	362209.93	1273624.94
645	384290.93	1267998.90	897	362178.40	1273497.99
646	384322.46	1268125.85	898	362133.98	1273307.78
647	384366.88	1268316.06	899	362105.08	1273175.66
648	384395.78	1268448.18	900	362079.66	1273052.47
649	384421.20	1268571.37	901	362056.13	1272931.71
650	384445.77	1268697.69	902	362032.73	1272803.99
651	384469.27	1268826.36	903	362010.06	1272671.37
652	384501.66	1269018.99	904	361980.65	1272484.50
653	384522.21	1269152.67	905	361962.05	1272354.34
654	384539.84	1269277.21	906	361945.72	1272229.62
655	384556.43	1269404.82	907	361930.47	1272101.84
656	384571.81	1269534.72	908	361917.60	1271983.10
657	384592.04	1269729.00	909	361905.93	1271863.85
658	384604.15	1269863.70	910	361895.23	1271741.74
659	384613.93	1269989.11	911	361885.31	1271611.31
660	384622.48	1270117.51	912	361874.36	1271436.65
661	384629.66	1270248.11	913	361867.18	1271288.99
662	384637.66	1270443.28	914	361863.20	1271180.56
663	384641.29	1270578.48	915	361859.57	1271045.36
664	384643.17	1270704.25	916	361857.69	1270919.59
665	384643.64	1270832.93	917	361857.22	1270790.91
666	384642.61	1270963.74	918	361858.25	1270660.10
667	384638.33	1271159.02	919	361862.53	1270464.82
668	384633.47	1271294.18	920	361867.39	1270329.66

Сектор 4.56					
Допустимая абсолютная высота от 210.0 м до 215.0 м					
№ п/п	МСК-12 зона 1		№ п/п	МСК-12 зона 1	
	Х	У		Х	У
	м	м		м	м
669	384627.45	1271419.82	921	361873.41	1270204.02
670	384619.84	1271548.28	922	361881.02	1270075.56
671	384610.60	1271678.76	923	361890.26	1269945.08
672	384594.07	1271873.39	924	361906.79	1269750.45
673	384580.72	1272007.98	925	361920.14	1269615.86
674	384566.83	1272132.99	926	361934.03	1269490.85
675	384551.17	1272260.71	927	361949.69	1269363.13
676	384533.75	1272390.36	928	361967.11	1269233.48
677	384505.03	1272583.56	929	361995.83	1269040.28
678	384483.27	1272717.05	930	362017.59	1268906.79
679	384461.55	1272840.95	931	362039.31	1268782.89
680	384437.90	1272967.43	932	362062.96	1268656.41
681	384412.37	1273095.73	933	362088.49	1268528.11
682	384371.58	1273286.75	934	362129.28	1268337.09
683	384341.48	1273418.61	935	362159.38	1268205.23
684	384312.02	1273540.89	936	362188.84	1268082.95
685	384280.47	1273665.65	937	362220.39	1267958.19
686	384246.95	1273792.09	938	362253.91	1267831.75
687	384194.24	1273980.17	939	362306.62	1267643.67
688	384155.91	1274109.88	940	362344.95	1267513.96
689	384118.84	1274230.07	941	362382.02	1267393.77
690	384079.52	1274352.60	942	362421.34	1267271.24
691	384038.12	1274476.68	943	362462.74	1267147.16
692	383973.71	1274661.09	944	362527.15	1266962.75
693	383927.31	1274788.13	945	362573.55	1266835.71
694	383882.77	1274905.76	946	362618.09	1266718.08
695	383835.83	1275025.58	947	362665.03	1266598.26
696	383786.72	1275146.82	948	362714.14	1266477.02
697	383710.86	1275326.81	949	362790.00	1266297.03
698	383656.58	1275450.69	950	362844.28	1266173.15
699	383604.73	1275565.29	951	362896.13	1266058.55
700	383550.37	1275681.92	952	362950.49	1265941.92
701	383493.74	1275799.84	953	363007.12	1265824.00
702	383406.73	1275974.72	954	363094.13	1265649.12
703	383344.77	1276094.94	955	363156.09	1265528.90
704	383285.84	1276206.06	956	363215.02	1265417.78
705	383224.25	1276319.05	957	363276.61	1265304.79
706	383160.33	1276433.18	958	363340.53	1265190.66
707	383062.51	1276602.25	959	363438.35	1265021.59
708	382993.13	1276718.35	960	363507.73	1264905.49
709	382927.33	1276825.55	961	363573.53	1264798.29
710	382858.78	1276934.45	962	363642.08	1264689.39
711	382787.82	1277044.34	963	363713.04	1264579.50
712	382679.57	1277206.93	964	363821.29	1264416.91

Сектор 4.56					
Допустимая абсолютная высота от 210.0 м до 215.0 м					
№ п/п	МСК-12 зона 1		№ п/п	МСК-12 зона 1	
	X	Y		X	Y
	м	м		м	м
713	382603.04	1277318.44	965	363897.82	1264305.40
714	382530.64	1277421.30	966	363970.22	1264202.54
715	382455.38	1277525.68	967	364045.48	1264098.16
716	382377.66	1277630.90	968	364123.20	1263992.94
717	382259.42	1277786.37	969	364241.44	1263837.47
718	382176.03	1277892.86	970	364324.83	1263730.98
719	382097.32	1277990.97	971	364403.54	1263632.87
720	382015.65	1278090.41	972	364485.21	1263533.43
721	381931.48	1278190.54	973	364569.38	1263433.30
722	381803.71	1278338.29	974	364697.15	1263285.55
723	381713.81	1278439.33	975	364787.05	1263184.51
724	381629.09	1278532.30	976	364871.77	1263091.54
725	381541.34	1278626.43	977	364959.52	1262997.41
726	381451.05	1278721.07	978	365049.81	1262902.77
727	381314.25	1278860.50	979	365186.61	1262763.34
728	381218.18	1278955.70	980	365282.68	1262668.14
729	381127.79	1279043.17	981	365373.07	1262580.67
730	381034.30	1279131.60	982	365466.56	1262492.24
731	380938.24	1279220.39	983	365562.62	1262403.45
732	380792.96	1279350.95	984	365707.90	1262272.89
733	380691.10	1279439.93	985	365809.76	1262183.91
734	380595.40	1279521.55	986	365905.46	1262102.29
735	380496.54	1279603.93	987	366004.32	1262019.91
736	380395.10	1279686.52	988	366105.76	1261937.32
737	380241.91	1279807.70	989	366258.95	1261816.14
738	380134.66	1279890.10	990	366366.20	1261733.74
739	380034.02	1279965.56	991	366466.84	1261658.28
740	379930.19	1280041.57	992	366570.67	1261582.27
741	379823.76	1280117.62	993	366677.10	1261506.22
742	379663.26	1280228.95	994	366837.60	1261394.89
743	379551.05	1280304.46	995	366949.81	1261319.38
744	379445.87	1280373.44	996	367054.99	1261250.40
745	379337.48	1280442.78	997	367163.38	1261181.06
746	379226.48	1280512.00	998	367274.38	1261111.84
747	379059.31	1280613.03	999	367441.55	1261010.81
748	378942.58	1280681.34	1000	367558.28	1260942.50
749	378833.28	1280743.59	1001	367667.58	1260880.25
750	378720.74	1280805.99	1002	367780.12	1260817.85
751	378605.62	1280868.10	1003	367895.24	1260755.74
752	378432.43	1280958.43	1004	368068.43	1260665.41
753	378311.64	1281019.28	1005	368189.22	1260604.56
754	378198.64	1281074.54	1006	368302.22	1260549.30
755	378082.41	1281129.75	1007	368418.45	1260494.09
756	377963.62	1281184.51	1008	368537.24	1260439.33

Сектор 4.56					
Допустимая абсолютная высота от 210.0 м до 215.0 м					
№ п/п	МСК-12 зона 1		№ п/п	МСК-12 зона 1	
	Х	У		Х	У
	м	м		м	м
757	377785.10	1281263.79	1009	368715.76	1260360.05
758	377660.73	1281316.94	1010	368840.13	1260306.90
759	377544.49	1281364.99	1011	368956.37	1260258.85
760	377425.01	1281412.79	1012	369075.85	1260211.05
761	377303.02	1281459.99	1013	369197.84	1260163.85
762	377119.87	1281527.90	1014	369380.99	1260095.94
763	376992.41	1281573.13	1015	369508.45	1260050.71
764	376873.38	1281613.79	1016	369627.48	1260010.05
765	376751.14	1281654.00	1017	369749.72	1259969.84
766	376626.42	1281693.44	1018	369874.44	1259930.40
767	376439.38	1281749.72	1019	370061.48	1259874.12
768	376309.33	1281786.86	1020	370191.53	1259836.98
769	376187.98	1281819.96	1021	370312.88	1259803.88
770	376063.45	1281852.42	1022	370437.41	1259771.42
771	375936.50	1281883.95	1023	370564.36	1259739.89
772	375746.29	1281928.37	1024	370754.57	1259695.47
773	375614.17	1281957.27	1025	370886.69	1259666.57
774	375490.98	1281982.69	1026	371009.88	1259641.15
775	375364.66	1282007.26	1027	371136.20	1259616.58
776	375235.99	1282030.76	1028	371264.87	1259593.08
777	375043.36	1282063.15	1029	371457.50	1259560.69
778	374909.68	1282083.70	1030	371591.18	1259540.14
779	374785.14	1282101.33	1031	371715.72	1259522.51
780	374657.53	1282117.92	1032	371843.33	1259505.92
781	374527.63	1282133.30	1033	371973.23	1259490.54
782	374333.35	1282153.53	1034	372167.51	1259470.31
783	374198.65	1282165.64	1035	372302.21	1259458.20
784	374073.24	1282175.42	1036	372427.62	1259448.42
785	373944.84	1282183.97	1037	372556.02	1259439.87
786	373814.24	1282191.15	1038	372686.62	1259432.69
787	373619.07	1282199.15	1039	372881.79	1259424.69
788	373483.87	1282202.78	1040	373016.99	1259421.06
789	373358.10	1282204.66	1041	373142.76	1259419.18
790	373229.42	1282205.13	1042	373271.44	1259418.71
791	373098.61	1282204.10	1043	373402.25	1259419.74
792	372903.33	1282199.82	1044	373597.53	1259424.02
793	372768.17	1282194.96	1045	373732.69	1259428.88
794	372642.53	1282188.94	1046	373858.33	1259434.90
795	372514.07	1282181.33	1047	373986.79	1259442.51
796	372383.59	1282172.09	1048	374117.27	1259451.75
797	372188.96	1282155.56	1049	374311.90	1259468.28
798	372054.37	1282142.21	1050	374446.49	1259481.63
799	371929.36	1282128.32	1051	374571.50	1259495.52
800	371801.64	1282112.66	1052	374699.22	1259511.18

Сектор 4.56					
Допустимая абсолютная высота от 210.0 м до 215.0 м					
№ п/п	МСК-12 зона 1		№ п/п	МСК-12 зона 1	
	Х	У		Х	У
	м	м		м	м
801	371671.99	1282095.24	1053	374828.87	1259528.60
802	371478.79	1282066.52	1054	375022.07	1259557.32
803	371345.30	1282044.76	1055	375155.56	1259579.08
804	371221.40	1282023.04	1056	375279.46	1259600.80
805	371094.92	1281999.39	1057	375405.94	1259624.45
806	370966.62	1281973.86	1058	375534.24	1259649.98
807	370775.60	1281933.07	1059	375725.26	1259690.77
808	370643.74	1281902.97	1060	375857.12	1259720.87
809	370521.46	1281873.51	1061	375979.40	1259750.33
810	370396.70	1281841.96	1062	376104.16	1259781.88
811	370270.26	1281808.44	1063	376230.60	1259815.40
812	370082.18	1281755.73	1064	376418.68	1259868.11
813	369952.47	1281717.40	1065	376548.39	1259906.44
814	369832.28	1281680.33	1066	376668.58	1259943.51
815	369709.75	1281641.01	1067	376791.11	1259982.83
816	369585.67	1281599.61	1068	376915.19	1260024.23
817	369401.26	1281535.20	1069	377099.60	1260088.64
818	369274.22	1281488.80	1070	377226.64	1260135.04
819	369156.59	1281444.26	1071	377344.27	1260179.58
820	369036.77	1281397.32	1072	377464.09	1260226.52
821	368915.53	1281348.21	1073	377585.33	1260275.63
822	368735.54	1281272.35	1074	377765.32	1260351.49
823	368611.66	1281218.07	1075	377889.20	1260405.77
824	368497.06	1281166.22	1076	378003.80	1260457.62
825	368380.43	1281111.86	1077	378120.43	1260511.98
826	368262.51	1281055.23	1078	378238.35	1260568.61
827	368087.63	1280968.22	1079	378413.23	1260655.62
828	367967.41	1280906.26	1080	378533.45	1260717.58
829	367856.29	1280847.33	1081	378644.57	1260776.51
830	367743.30	1280785.74	1082	378757.56	1260838.10
831	367629.17	1280721.82	1083	378871.69	1260902.02
832	367460.10	1280624.00	1084	379040.76	1260999.84
833	367344.00	1280554.62	1085	379156.86	1261069.22
834	367236.80	1280488.82	1086	379264.06	1261135.02
835	367127.90	1280420.27	1087	379372.96	1261203.57
836	367018.01	1280349.31	1088	379482.85	1261274.53
837	366855.42	1280241.06	1089	379645.44	1261382.78
838	366743.91	1280164.53	1090	379756.95	1261459.31
839	366641.05	1280092.13	1091	379859.81	1261531.71
840	366536.67	1280016.87	1092	379964.19	1261606.97
841	366431.45	1279939.15	1093	380069.41	1261684.69
842	366275.98	1279820.91	1094	380224.88	1261802.93
843	366169.49	1279737.52	1095	380331.37	1261886.32
844	366071.38	1279658.81	1096	380429.48	1261965.03

Сектор 4.56					
Допустимая абсолютная высота от 210.0 м до 215.0 м					
№ п/п	МСК-12 зона 1		№ п/п	МСК-12 зона 1	
	Х	У		Х	У
	м	м		м	м
845	365971.94	1279577.14	1097	380528.92	1262046.70
846	365871.81	1279492.97	1098	380629.05	1262130.87
847	365724.06	1279365.20	1099	380776.80	1262258.64
848	365623.02	1279275.30	1100	380877.84	1262348.54
849	365530.05	1279190.58	1101	380970.81	1262433.26
850	365435.92	1279102.83	1102	381064.94	1262521.01
851	365341.28	1279012.54	1103	381159.58	1262611.30
852	365201.85	1278875.74	601	381299.01	1262748.10

Сектор 4.57					
Допустимая абсолютная высота от 215.0 м до 220.0 м					
№ п/п	МСК-12 зона 1		№ п/п	МСК-12 зона 1	
	Х	У		Х	У
	м	м		м	м
Внешняя граница					
1	382113.95	1261996.63	302	364296.82	1279535.76
2	382204.04	1262088.08	303	364206.57	1279442.19
3	382294.29	1262181.65	304	364117.30	1279347.67
4	382383.56	1262276.17	305	364029.03	1279252.22
5	382471.83	1262371.62	306	363940.29	1279154.18
6	382560.57	1262469.66	307	363850.88	1279053.27
7	382649.98	1262570.57	308	363766.71	1278956.35
8	382734.15	1262667.49	309	363682.51	1278857.29
9	382818.35	1262766.55	310	363599.36	1278757.35
10	382901.50	1262866.49	311	363517.26	1278656.55
11	382983.60	1262967.29	312	363434.84	1278553.13
12	383066.02	1263070.71	313	363351.95	1278446.81
13	383148.91	1263177.03	314	363274.03	1278344.79
14	383226.83	1263279.05	315	363196.22	1278240.64
15	383304.64	1263383.20	316	363119.51	1278135.68
16	383381.35	1263488.16	317	363043.90	1278029.92
17	383456.96	1263593.92	318	362968.14	1277921.52
18	383532.72	1263702.32	319	362892.09	1277810.21
19	383608.77	1263813.63	320	362820.72	1277703.50
20	383680.14	1263920.34	321	362749.61	1277594.67
21	383751.25	1264029.17	322	362679.64	1277485.10
22	383821.22	1264138.74	323	362610.81	1277374.80
23	383890.05	1264249.04	324	362542.01	1277261.86
24	383958.85	1264361.98	325	362473.10	1277146.00
25	384027.76	1264477.84	326	362408.58	1277035.02
26	384092.28	1264588.82	327	362344.44	1276921.93
27	384156.42	1264701.91	328	362281.48	1276808.19
28	384219.38	1264815.65	329	362219.72	1276693.79

Сектор 4.57					
Допустимая абсолютная высота от 215.0 м до 220.0 м					
№ п/п	МСК-12 зона I		№ п/п	МСК-12 зона I	
	X	Y		X	Y
	м	м		м	м
29	384281.14	1264930.05	330	362158.15	1276576.75
30	384342.71	1265047.09	331	362096.65	1276456.78
31	384404.21	1265167.06	332	362039.22	1276341.97
32	384461.64	1265281.87	333	361982.31	1276225.08
33	384518.55	1265398.76	334	361926.62	1276107.61
34	384574.24	1265516.23	335	361872.16	1275989.56
35	384628.70	1265634.28	336	361818.06	1275868.88
36	384682.80	1265754.96	337	361764.21	1275745.29
37	384736.65	1265878.55	338	361714.11	1275627.10
38	384786.75	1265996.74	339	361664.65	1275506.87
39	384836.21	1266116.97	340	361616.44	1275386.13
40	384884.42	1266237.71	341	361569.51	1275264.89
41	384931.35	1266358.95	342	361523.09	1275141.06
42	384977.77	1266482.78	343	361477.11	1275014.33
43	385023.75	1266609.51	344	361434.52	1274893.23
44	385066.34	1266730.61	345	361392.71	1274770.13
45	385112.88	1266867.97	346	361352.18	1274646.60
46	385163.12	1267022.47	347	361310.80	1274515.66
47	385216.54	1267194.40	348	361267.36	1274372.38
48	385226.46	1267227.69	349	361212.70	1274183.36
49	385264.39	1267357.05	350	361201.57	1274143.25
50	385299.29	1267480.59	351	361167.57	1274017.77
51	385333.29	1267606.07	352	361134.88	1273891.94
52	385365.98	1267731.90	353	361103.51	1273765.77
53	385397.35	1267858.07	354	361072.98	1273637.10
54	385427.88	1267986.74	355	361043.24	1273505.61
55	385457.62	1268118.23	356	361016.17	1273380.12
56	385484.69	1268243.72	357	360990.12	1273252.75
57	385510.74	1268371.09	358	360965.39	1273125.12
58	385535.47	1268498.72	359	360942.01	1272997.23
59	385558.85	1268626.61	360	360919.61	1272866.90
60	385581.25	1268756.94	361	360898.19	1272733.79
61	385602.67	1268890.05	362	360879.06	1272606.86
62	385621.80	1269016.98	363	360861.05	1272478.10
63	385639.81	1269145.74	364	360844.39	1272349.17
64	385656.47	1269274.67	365	360829.08	1272220.07
65	385671.78	1269403.77	366	360814.91	1272088.58
66	385685.95	1269535.26	367	360801.89	1271954.40
67	385698.97	1269669.44	368	360790.18	1271819.21
68	385710.10	1269797.33	369	360779.30	1271673.93
69	385719.99	1269926.96	370	360767.90	1271489.97
70	385728.52	1270056.69	371	360760.38	1271334.40
71	385735.69	1270186.50	372	360759.29	1271305.23
72	385741.57	1270318.61	373	360754.72	1271170.49

Сектор 4.57					
Допустимая абсолютная высота от 215.0 м до 220.0 м					
№ п/п	МСК-12 зона 1		№ п/п	МСК-12 зона 1	
	X	Y		X	Y
	м	м		м	м
73	385746.14	1270453.35	374	360751.64	1271042.16
74	385749.22	1270581.68	375	360749.91	1270912.16
75	385750.95	1270711.68	376	360749.54	1270782.16
76	385751.32	1270841.68	377	360750.54	1270652.15
77	385750.32	1270971.69	378	360752.96	1270519.93
78	385747.90	1271103.91	379	360756.86	1270385.18
79	385744.00	1271238.66	380	360761.85	1270256.90
80	385739.01	1271366.94	381	360768.29	1270127.05
81	385732.57	1271496.79	382	360776.08	1269997.28
82	385724.78	1271626.56	383	360785.23	1269867.60
83	385715.63	1271756.24	384	360795.96	1269735.79
84	385704.90	1271888.05	385	360808.31	1269601.54
85	385692.55	1272022.30	386	360821.34	1269473.83
86	385679.52	1272150.01	387	360835.92	1269344.64
87	385664.94	1272279.20	388	360851.85	1269215.62
88	385649.01	1272408.22	389	360869.13	1269086.76
89	385631.73	1272537.08	390	360888.10	1268955.89
90	385612.76	1272667.95	391	360908.86	1268822.68
91	385592.00	1272801.16	392	360929.89	1268696.04
92	385570.97	1272927.80	393	360952.55	1268568.02
93	385548.31	1273055.82	394	360976.55	1268440.25
94	385524.31	1273183.59	395	361001.88	1268312.74
95	385498.98	1273311.10	396	361029.04	1268183.31
96	385471.82	1273440.53	397	361058.12	1268051.67
97	385442.74	1273572.17	398	361087.06	1267926.60
98	385413.80	1273697.24	399	361117.71	1267800.26
99	385383.15	1273823.58	400	361149.68	1267674.25
100	385351.18	1273949.59	401	361182.98	1267548.58
101	385317.88	1274075.26	402	361218.21	1267421.11
102	385282.65	1274202.73	403	361255.50	1267291.56
103	385245.36	1274332.28	404	361292.23	1267168.55
104	385208.63	1274455.29	405	361330.76	1267044.38
105	385170.10	1274579.46	406	361370.58	1266920.63
106	385130.28	1274703.21	407	361411.69	1266797.29
107	385089.17	1274826.55	408	361454.86	1266672.29
108	385046.00	1274951.55	409	361500.21	1266545.34
109	385000.65	1275078.50	410	361544.60	1266424.88
110	384956.26	1275198.96	411	361590.84	1266303.38
111	384910.02	1275320.46	412	361638.36	1266182.36
112	384862.50	1275441.48	413	361687.14	1266061.86
113	384813.72	1275561.98	414	361738.07	1265939.81
114	384762.79	1275684.03	415	361791.30	1265815.95
115	384709.56	1275807.89	416	361843.16	1265698.52
116	384657.70	1275925.32	417	361896.94	1265580.16

Сектор 4.57					
Допустимая абсолютная высота от 215.0 м до 220.0 м					
№ п/п	МСК-12 зона 1		№ п/п	МСК-12 зона 1	
	Х	У		Х	У
	м	м		м	м
117	384603.92	1276043.68	418	361951.96	1265462.37
118	384548.90	1276161.47	419	362008.21	1265345.16
119	384492.65	1276278.68	420	362066.70	1265226.56
120	384434.16	1276397.28	421	362127.61	1265106.29
121	384373.25	1276517.55	422	362186.74	1264992.34
122	384314.12	1276631.50	423	362247.85	1264877.59
123	384253.01	1276746.25	424	362310.16	1264763.49
124	384190.70	1276860.35	425	362373.66	1264650.05
125	384127.20	1276973.79	426	362439.48	1264535.35
126	384061.38	1277088.49	427	362507.82	1264419.14
127	383993.04	1277204.70	428	362573.99	1264309.13
128	383926.87	1277314.71	429	362642.18	1264198.45
129	383858.68	1277425.39	430	362711.53	1264088.48
130	383789.33	1277535.36	431	362782.03	1263979.25
131	383718.83	1277644.59	432	362854.92	1263868.91
132	383645.94	1277754.93	433	362930.42	1263757.22
133	383570.44	1277866.62	434	363003.37	1263651.58
134	383497.49	1277972.26	435	363078.38	1263545.40
135	383422.48	1278078.44	436	363154.49	1263440.00
136	383346.37	1278183.84	437	363231.71	1263335.41
137	383269.15	1278288.43	438	363311.39	1263229.87
138	383189.47	1278393.97	439	363393.76	1263123.14
139	383107.10	1278500.70	440	363473.19	1263022.29
140	383027.67	1278601.55	441	363554.72	1262921.03
141	382946.14	1278702.81	442	363637.30	1262820.62
142	382863.56	1278803.22	443	363720.93	1262721.09
143	382779.93	1278902.75	444	363807.09	1262620.75
144	382693.77	1279003.09	445	363895.99	1262519.41
145	382604.87	1279104.43	446	363981.60	1262423.75
146	382519.26	1279200.09	447	364069.32	1262327.80
147	382431.54	1279296.04	448	364158.05	1262232.78
148	382342.81	1279391.06	449	364247.77	1262138.69
149	382253.09	1279485.15	450	364340.05	1262043.96
150	382160.81	1279579.88	451	364435.14	1261948.40
151	382065.72	1279675.44	452	364526.59	1261858.31
152	381974.27	1279765.53	453	364620.16	1261768.06
153	381880.70	1279855.78	454	364714.68	1261678.79
154	381786.18	1279945.05	455	364810.13	1261590.52
155	381690.73	1280033.32	456	364908.17	1261501.78
156	381592.69	1280122.06	457	365009.08	1261412.37
157	381491.78	1280211.47	458	365106.00	1261328.20
158	381394.86	1280295.64	459	365205.06	1261244.00
159	381295.80	1280379.84	460	365305.00	1261160.85
160	381195.86	1280462.99	461	365405.80	1261078.75

Сектор 4.57					
Допустимая абсолютная высота от 215.0 м до 220.0 м					
№ п/п	МСК-12 зона 1		№ п/п	МСК-12 зона 1	
	Х	У		Х	У
	м	м		м	м
161	381095.06	1280545.09	462	365509.22	1260996.33
162	380991.64	1280627.51	463	365615.54	1260913.44
163	380885.32	1280710.40	464	365717.56	1260835.52
164	380783.30	1280788.32	465	365821.71	1260757.71
165	380679.15	1280866.13	466	365926.67	1260681.00
166	380574.19	1280942.84	467	366032.43	1260605.39
167	380468.43	1281018.45	468	366140.83	1260529.63
168	380360.03	1281094.21	469	366252.14	1260453.58
169	380248.72	1281170.26	470	366358.85	1260382.21
170	380142.01	1281241.63	471	366467.68	1260311.10
171	380033.18	1281312.74	472	366577.25	1260241.13
172	379923.61	1281382.71	473	366687.55	1260172.30
173	379813.31	1281451.54	474	366800.49	1260103.50
174	379700.37	1281520.34	475	366916.35	1260034.59
175	379584.51	1281589.25	476	367027.33	1259970.07
176	379473.53	1281653.77	477	367140.42	1259905.93
177	379360.44	1281717.91	478	367254.16	1259842.97
178	379246.70	1281780.87	479	367368.56	1259781.21
179	379132.30	1281842.63	480	367485.60	1259719.64
180	379015.26	1281904.20	481	367605.57	1259658.14
181	378895.29	1281965.70	482	367720.38	1259600.71
182	378780.48	1282023.13	483	367837.27	1259543.80
183	378663.59	1282080.04	484	367954.74	1259488.11
184	378546.12	1282135.73	485	368072.79	1259433.65
185	378428.07	1282190.19	486	368193.47	1259379.55
186	378307.39	1282244.29	487	368317.06	1259325.70
187	378183.80	1282298.14	488	368435.25	1259275.60
188	378065.61	1282348.24	489	368555.48	1259226.14
189	377945.38	1282397.70	490	368676.22	1259177.93
190	377824.64	1282445.91	491	368797.46	1259131.00
191	377703.40	1282492.84	492	368921.29	1259084.58
192	377579.57	1282539.26	493	369048.02	1259038.60
193	377452.84	1282585.24	494	369169.12	1258996.01
194	377331.74	1282627.83	495	369292.22	1258954.20
195	377208.64	1282669.64	496	369415.75	1258913.67
196	377085.11	1282710.17	497	369539.70	1258874.44
197	376961.16	1282749.40	498	369666.20	1258835.89
198	376834.66	1282787.95	499	369795.56	1258797.96
199	376705.30	1282825.88	500	369919.10	1258763.06
200	376581.76	1282860.78	501	370044.58	1258729.06
201	376456.28	1282894.78	502	370170.41	1258696.37
202	376330.45	1282927.47	503	370296.58	1258665.00
203	376204.28	1282958.84	504	370425.25	1258634.47
204	376075.61	1282989.37	505	370556.74	1258604.73

Сектор 4.57					
Допустимая абсолютная высота от 215.0 м до 220.0 м					
№ п/п	МСК-12 зона 1		№ п/п	МСК-12 зона 1	
	Х	У		Х	У
	м	м		м	м
205	375944.12	1283019.11	506	370682.23	1258577.66
206	375818.63	1283046.18	507	370809.60	1258551.61
207	375691.26	1283072.23	508	370937.23	1258526.88
208	375563.63	1283096.96	509	371065.12	1258503.50
209	375435.74	1283120.34	510	371195.45	1258481.10
210	375305.41	1283142.74	511	371328.56	1258459.68
211	375172.30	1283164.16	512	371455.49	1258440.55
212	375045.37	1283183.29	513	371584.25	1258422.54
213	374916.61	1283201.30	514	371713.18	1258405.88
214	374787.68	1283217.96	515	371842.28	1258390.57
215	374658.58	1283233.27	516	371973.77	1258376.40
216	374527.09	1283247.44	517	372107.95	1258363.38
217	374392.91	1283260.46	518	372235.84	1258352.25
218	374265.02	1283271.59	519	372365.47	1258342.36
219	374135.39	1283281.48	520	372495.20	1258333.83
220	374005.66	1283290.01	521	372625.01	1258326.66
221	373875.85	1283297.18	522	372757.12	1258320.78
222	373743.74	1283303.06	523	372891.86	1258316.21
223	373609.00	1283307.63	524	373020.19	1258313.13
224	373480.67	1283310.71	525	373150.19	1258311.40
225	373350.67	1283312.44	526	373280.19	1258311.03
226	373220.67	1283312.81	527	373410.20	1258312.03
227	373090.66	1283311.81	528	373542.42	1258314.45
228	372958.44	1283309.39	529	373677.17	1258318.35
229	372823.69	1283305.49	530	373805.45	1258323.34
230	372695.41	1283300.50	531	373935.30	1258329.78
231	372565.56	1283294.06	532	374065.07	1258337.57
232	372435.79	1283286.27	533	374194.75	1258346.72
233	372306.11	1283277.12	534	374326.56	1258357.45
234	372174.30	1283266.39	535	374460.81	1258369.80
235	372040.05	1283254.04	536	374588.52	1258382.83
236	371912.34	1283241.01	537	374717.71	1258397.41
237	371783.15	1283226.43	538	374846.73	1258413.34
238	371654.13	1283210.50	539	374975.59	1258430.62
239	371525.27	1283193.22	540	375106.46	1258449.59
240	371394.40	1283174.25	541	375239.67	1258470.35
241	371261.19	1283153.49	542	375366.31	1258491.38
242	371134.55	1283132.46	543	375494.33	1258514.04
243	371006.53	1283109.80	544	375622.10	1258538.04
244	370878.76	1283085.80	545	375749.61	1258563.37
245	370751.25	1283060.47	546	375879.04	1258590.53
246	370621.82	1283033.31	547	376010.68	1258619.61
247	370490.18	1283004.23	548	376135.75	1258648.55
248	370365.11	1282975.29	549	376262.09	1258679.20

Сектор 4.57					
Допустимая абсолютная высота от 215.0 м до 220.0 м					
№ п/п	МСК-12 зона 1		№ п/п	МСК-12 зона 1	
	Х	У		Х	У
	м	м		м	м
249	370238.77	1282944.64	550	376388.10	1258711.17
250	370112.76	1282912.67	551	376513.77	1258744.47
251	369987.09	1282879.37	552	376641.24	1258779.70
252	369859.62	1282844.14	553	376770.79	1258816.99
253	369730.07	1282806.85	554	376893.80	1258853.72
254	369607.06	1282770.12	555	377017.97	1258892.25
255	369482.89	1282731.59	556	377141.72	1258932.07
256	369359.14	1282691.77	557	377265.06	1258973.18
257	369235.80	1282650.66	558	377390.06	1259016.35
258	369110.80	1282607.49	559	377517.01	1259061.70
259	368983.85	1282562.14	560	377637.47	1259106.09
260	368863.39	1282517.75	561	377758.97	1259152.33
261	368741.89	1282471.51	562	377879.99	1259199.85
262	368620.87	1282423.99	563	378000.49	1259248.63
263	368500.37	1282375.21	564	378122.54	1259299.56
264	368378.32	1282324.28	565	378246.40	1259352.79
265	368254.46	1282271.05	566	378363.83	1259404.65
266	368137.03	1282219.19	567	378482.19	1259458.43
267	368018.67	1282165.41	568	378599.98	1259513.45
268	367900.88	1282110.39	569	378717.19	1259569.70
269	367783.67	1282054.14	570	378835.79	1259628.19
270	367665.07	1281995.65	571	378956.06	1259689.10
271	367544.80	1281934.74	572	379070.01	1259748.23
272	367430.85	1281875.61	573	379184.76	1259809.34
273	367316.10	1281814.50	574	379298.86	1259871.65
274	367202.00	1281752.19	575	379412.30	1259935.15
275	367088.56	1281688.69	576	379527.00	1260000.97
276	366973.86	1281622.87	577	379643.21	1260069.31
277	366857.65	1281554.53	578	379753.22	1260135.48
278	366747.64	1281488.36	579	379863.90	1260203.67
279	366636.96	1281420.17	580	379973.87	1260273.02
280	366526.99	1281350.82	581	380083.10	1260343.52
281	366417.76	1281280.32	582	380193.44	1260416.41
282	366307.42	1281207.43	583	380305.13	1260491.91
283	366195.73	1281131.93	584	380410.77	1260564.86
284	366090.09	1281058.98	585	380516.95	1260639.87
285	365983.91	1280983.97	586	380622.35	1260715.98
286	365878.51	1280907.86	587	380726.94	1260793.20
287	365773.92	1280830.64	588	380832.48	1260872.88
288	365668.38	1280750.96	589	380939.21	1260955.25
289	365561.65	1280668.59	590	381040.06	1261034.68
290	365460.80	1280589.16	591	381141.32	1261116.21
291	365359.54	1280507.63	592	381241.73	1261198.79
292	365259.13	1280425.05	593	381341.26	1261282.42

Сектор 4.57					
Допустимая абсолютная высота от 215.0 м до 220.0 м					
№ п/п	МСК-12 зона 1		№ п/п	МСК-12 зона 1	
	Х	У		Х	У
	м	м		м	м
293	365159.60	1280341.42	594	381441.60	1261368.58
294	365059.26	1280255.26	595	381542.94	1261457.48
295	364957.92	1280166.36	596	381638.60	1261543.09
296	364862.26	1280080.75	597	381734.55	1261630.81
297	364766.31	1279993.03	598	381829.57	1261719.54
298	364671.29	1279904.30	599	381923.66	1261809.26
299	364577.20	1279814.58	600	382018.39	1261901.54
300	364482.47	1279722.30	1	382113.95	1261996.63
301	364386.91	1279627.21	-	-	-
Внутренняя граница					
601	381712.62	1262378.49	902	364701.82	1279157.81
602	381799.04	1262466.03	903	364615.64	1279068.64
603	381885.22	1262555.20	904	364530.40	1278978.57
604	381970.46	1262645.27	905	364442.11	1278883.23
605	382058.75	1262740.61	906	364357.80	1278790.20
606	382143.06	1262833.64	907	364275.39	1278697.36
607	382225.47	1262926.48	908	364194.64	1278604.57
608	382306.22	1263019.27	909	364114.24	1278510.17
609	382386.62	1263113.67	910	364034.82	1278414.92
610	382466.04	1263208.92	911	363952.69	1278314.23
611	382548.17	1263309.61	912	363874.39	1278216.08
612	382626.47	1263407.76	913	363797.97	1278118.25
613	382702.89	1263505.59	914	363723.21	1278020.58
614	382777.65	1263603.26	915	363648.89	1277921.31
615	382851.97	1263702.53	916	363575.61	1277821.27
616	382925.25	1263802.57	917	363499.96	1277715.61
617	383000.90	1263908.23	918	363427.98	1277612.75
618	383072.88	1264011.09	919	363357.86	1277510.31
619	383143.00	1264113.53	920	363289.37	1277408.13
620	383211.49	1264215.71	921	363221.43	1277304.39
621	383279.43	1264319.45	922	363154.58	1277199.95
622	383346.28	1264423.89	923	363085.72	1277089.75
623	383415.14	1264534.09	924	363020.33	1276982.57
624	383480.53	1264641.27	925	362956.78	1276875.93
625	383544.08	1264747.91	926	362894.85	1276769.66
626	383606.01	1264854.18	927	362833.55	1276661.86
627	383667.31	1264961.98	928	362773.39	1276553.42
628	383727.47	1265070.42	929	362711.58	1276439.12
629	383789.28	1265184.72	930	362653.06	1276328.04
630	383847.80	1265295.80	931	362596.33	1276217.62
631	383904.53	1265406.22	932	362541.19	1276107.67
632	383959.67	1265516.17	933	362486.79	1275996.23
633	384014.07	1265627.61	934	362433.55	1275884.23
634	384067.31	1265739.61	935	362379.05	1275766.27

Сектор 4.57					
Допустимая абсолютная высота от 215.0 м до 220.0 м					
№ п/п	МСК-12 зона 1		№ п/п	МСК-12 зона 1	
	Х	У		Х	У
	м	м		м	м
635	384121.81	1265857.57	936	362327.61	1275651.74
636	384173.25	1265972.10	937	362277.93	1275537.98
637	384222.93	1266085.86	938	362229.80	1275424.78
638	384271.06	1266199.06	939	362182.50	1275310.15
639	384318.36	1266313.69	940	362136.41	1275195.03
640	384364.45	1266428.81	941	362089.41	1275073.88
641	384411.45	1266549.96	942	362045.27	1274956.34
642	384455.59	1266667.50	943	362002.83	1274839.68
643	384500.12	1266790.03	944	361961.91	1274723.69
644	384540.88	1266905.77	945	361921.90	1274606.31
645	384585.07	1267035.96	946	361881.31	1274482.87
646	384635.27	1267190.19	947	361841.91	1274358.44
647	384686.23	1267354.18	948	361800.77	1274223.04
648	384693.71	1267379.25	949	361747.48	1274039.05
649	384728.74	1267498.35	950	361738.56	1274007.15
650	384762.30	1267616.69	951	361706.00	1273887.50
651	384794.86	1267736.34	952	361674.69	1273767.51
652	384826.17	1267856.33	953	361643.25	1273641.42
653	384857.61	1267982.42	954	361614.19	1273519.28
654	384886.67	1268104.56	955	361586.71	1273398.23
655	384914.15	1268225.61	956	361560.65	1273278.01
656	384940.21	1268345.83	957	361535.66	1273156.55
657	384965.20	1268467.29	958	361511.95	1273034.83
658	384988.91	1268589.01	959	361488.49	1272907.02
659	385012.37	1268716.82	960	361467.16	1272783.30
660	385033.70	1268840.54	961	361447.33	1272660.75
661	385053.53	1268963.09	962	361428.87	1272539.14
662	385071.99	1269084.70	963	361411.56	1272416.35
663	385089.30	1269207.49	964	361395.54	1272293.38
664	385105.32	1269330.46	965	361380.15	1272164.35
665	385120.71	1269459.49	966	361366.63	1272039.53
666	385134.23	1269584.31	967	361353.97	1271909.77
667	385146.33	1269707.86	968	361342.75	1271781.04
668	385157.12	1269830.39	969	361332.34	1271643.13
669	385166.68	1269954.03	970	361320.95	1271460.23
670	385174.95	1270077.76	971	361313.78	1271311.70
671	385182.21	1270207.50	972	361312.99	1271290.91
672	385187.87	1270332.93	973	361308.68	1271166.85
673	385192.18	1270456.99	974	361305.60	1271043.88
674	385195.26	1270579.96	975	361303.82	1270919.89
675	385197.04	1270703.95	976	361303.34	1270795.88
676	385197.52	1270827.96	977	361304.25	1270665.94
677	385196.61	1270957.90	978	361306.47	1270540.41
678	385194.39	1271083.43	979	361309.96	1270416.32

Сектор 4.57					
Допустимая абсолютная высота от 215.0 м до 220.0 м					
№ п/п	МСК-12 зона 1		№ п/п	МСК-12 зона 1	
	Х	У		Х	У
	м	м		м	м
679	385190.90	1271207.52	980	361314.61	1270293.41
680	385186.25	1271330.43	981	361320.62	1270169.54
681	385180.24	1271454.30	982	361327.92	1270045.75
682	385172.94	1271578.09	983	361336.99	1269916.12
683	385163.87	1271707.72	984	361347.09	1269790.98
684	385153.77	1271832.86	985	361358.36	1269667.36
685	385142.50	1271956.48	986	361370.72	1269544.97
686	385130.14	1272078.87	987	361384.49	1269421.73
687	385116.37	1272202.11	988	361399.56	1269298.64
688	385101.30	1272325.20	989	361416.74	1269169.84
689	385084.12	1272454.00	990	361434.68	1269045.58
690	385066.18	1272578.26	991	361453.69	1268922.90
691	385047.17	1272700.94	992	361473.71	1268801.54
692	385027.15	1272822.30	993	361495.20	1268679.41
693	385005.66	1272944.43	994	361517.96	1268557.51
694	384982.90	1273066.33	995	361543.20	1268430.04
695	384957.66	1273193.80	996	361568.91	1268307.15
696	384931.95	1273316.69	997	361595.58	1268185.91
697	384905.28	1273437.93	998	361623.19	1268066.04
698	384877.67	1273557.80	999	361652.30	1267945.50
699	384848.56	1273678.34	1000	361682.67	1267825.27
700	384818.19	1273798.57	1001	361715.86	1267699.63
701	384785.00	1273924.21	1002	361749.24	1267578.60
702	384751.62	1274045.24	1003	361783.47	1267459.28
703	384717.39	1274164.56	1004	361818.54	1267341.38
704	384682.32	1274282.46	1005	361855.17	1267222.90
705	384645.69	1274400.94	1006	361893.03	1267104.82
706	384607.83	1274519.02	1007	361934.04	1266981.51
707	384566.82	1274642.33	1008	361974.95	1266862.82
708	384525.91	1274761.02	1009	362016.61	1266745.88
709	384484.25	1274877.96	1010	362059.02	1266630.41
710	384441.84	1274993.43	1011	362103.01	1266514.47
711	384397.85	1275109.37	1012	362148.21	1266398.99
712	384352.65	1275224.85	1013	362196.89	1266278.51
713	384303.97	1275345.33	1014	362245.17	1266162.61
714	384255.69	1275461.23	1015	362294.09	1266048.52
715	384206.77	1275575.32	1016	362343.66	1265935.95
716	384157.20	1275687.89	1017	362394.85	1265823.00
717	384106.01	1275800.84	1018	362447.21	1265710.59
718	384053.65	1275913.25	1019	362503.35	1265593.40
719	383997.51	1276030.44	1020	362558.82	1265480.76
720	383942.04	1276143.08	1021	362614.80	1265369.97
721	383886.06	1276253.87	1022	362671.35	1265260.73
722	383829.51	1276363.11	1023	362729.52	1265151.21

Сектор 4.57					
Допустимая абсолютная высота от 215.0 м до 220.0 м					
№ п/п	МСК-12 зона 1		№ п/п	МСК-12 зона 1	
	Х	У		Х	У
	м	м		м	м
723	383771.34	1276472.63	1024	362788.84	1265042.32
724	383712.02	1276581.52	1025	362852.24	1264928.88
725	383648.62	1276694.96	1026	362914.66	1264819.95
726	383586.20	1276803.89	1027	362977.49	1264712.89
727	383523.37	1276910.95	1028	363040.79	1264607.42
728	383460.07	1277016.42	1029	363105.72	1264501.77
729	383395.14	1277122.07	1030	363171.76	1264396.81
730	383329.10	1277227.03	1031	363242.15	1264287.58
731	383258.71	1277336.26	1032	363311.30	1264182.79
732	383189.56	1277441.05	1033	363380.73	1264079.88
733	383120.13	1277543.96	1034	363450.52	1263978.59
734	383050.34	1277645.25	1035	363521.96	1263877.23
735	382978.90	1277746.61	1036	363594.46	1263776.63
736	382906.40	1277847.21	1037	363671.57	1263672.03
737	382829.29	1277951.81	1038	363747.16	1263571.78
738	382753.70	1278052.06	1039	363822.91	1263473.44
739	382677.95	1278150.40	1040	363898.92	1263376.73
740	382601.94	1278247.11	1041	363976.59	1263280.06
741	382524.27	1278343.78	1042	364055.26	1263184.20
742	382445.60	1278439.64	1043	364138.79	1263084.66
743	382362.07	1278539.18	1044	364220.52	1262989.36
744	382280.34	1278634.48	1045	364302.30	1262895.96
745	382198.56	1278727.88	1046	364384.24	1262804.22
746	382116.62	1278819.62	1047	364467.82	1262712.61
747	382033.04	1278911.23	1048	364552.36	1262621.89
748	381948.50	1279001.95	1049	364641.97	1262527.78
749	381858.89	1279096.06	1050	364729.52	1262437.80
750	381771.34	1279186.04	1051	364817.00	1262349.73
751	381683.86	1279274.11	1052	364904.54	1262263.31
752	381596.32	1279360.53	1053	364993.71	1262177.13
753	381507.15	1279446.71	1054	365083.78	1262091.89
754	381417.08	1279531.95	1055	365179.12	1262003.60
755	381321.74	1279620.24	1056	365272.15	1261919.29
756	381228.71	1279704.55	1057	365364.99	1261836.88
757	381135.87	1279786.96	1058	365457.78	1261756.13
758	381043.08	1279867.71	1059	365552.18	1261675.73
759	380948.68	1279948.11	1060	365647.43	1261596.31
760	380853.43	1280027.53	1061	365748.12	1261514.18
761	380752.74	1280109.66	1062	365846.27	1261435.88
762	380654.59	1280187.96	1063	365944.10	1261359.46
763	380556.76	1280264.38	1064	366041.77	1261284.70
764	380459.09	1280339.14	1065	366141.04	1261210.38
765	380359.82	1280413.46	1066	366241.08	1261137.10
766	380259.78	1280486.74	1067	366346.74	1261061.45

Сектор 4.57					
Допустимая абсолютная высота от 215.0 м до 220.0 м					
№ п/п	МСК-12 зона 1		№ п/п	МСК-12 зона 1	
	Х	У		Х	У
	м	м		м	м
767	380154.12	1280562.39	1068	366449.60	1260989.47
768	380051.26	1280634.37	1069	366552.04	1260919.35
769	379948.82	1280704.49	1070	366654.22	1260850.86
770	379846.64	1280772.98	1071	366757.96	1260782.92
771	379742.90	1280840.92	1072	366862.40	1260716.07
772	379638.46	1280907.77	1073	366972.60	1260647.21
773	379528.26	1280976.63	1074	367079.78	1260581.82
774	379421.08	1281042.02	1075	367186.42	1260518.27
775	379314.44	1281105.57	1076	367292.69	1260456.34
776	379208.17	1281167.50	1077	367400.49	1260395.04
777	379100.37	1281228.80	1078	367508.93	1260334.88
778	378991.93	1281288.96	1079	367623.23	1260273.07
779	378877.63	1281350.77	1080	367734.31	1260214.55
780	378766.55	1281409.29	1081	367844.73	1260157.82
781	378656.13	1281466.02	1082	367954.68	1260102.68
782	378546.18	1281521.16	1083	368066.12	1260048.28
783	378434.74	1281575.56	1084	368178.12	1259995.04
784	378322.74	1281628.80	1085	368296.08	1259940.54
785	378204.78	1281683.30	1086	368410.61	1259889.10
786	378090.25	1281734.74	1087	368524.37	1259839.42
787	377976.49	1281784.42	1088	368637.57	1259791.29
788	377863.29	1281832.55	1089	368752.20	1259743.99
789	377748.66	1281879.85	1090	368867.32	1259697.90
790	377633.54	1281925.94	1091	368988.47	1259650.90
791	377512.39	1281972.94	1092	369106.01	1259606.76
792	377394.85	1282017.08	1093	369222.67	1259564.32
793	377278.19	1282059.52	1094	369338.66	1259523.40
794	377162.20	1282100.44	1095	369456.04	1259483.39
795	377044.82	1282140.45	1096	369573.83	1259444.61
796	376927.03	1282179.23	1097	369697.69	1259405.32
797	376803.17	1282218.52	1098	369817.76	1259368.64
798	376683.10	1282255.20	1099	369936.86	1259333.61
799	376564.00	1282290.23	1100	370055.20	1259300.05
800	376445.66	1282323.79	1101	370174.85	1259267.49
801	376326.01	1282356.35	1102	370294.84	1259236.18
802	376206.02	1282387.66	1103	370420.93	1259204.74
803	376079.93	1282419.10	1104	370543.07	1259175.68
804	375957.79	1282448.16	1105	370664.12	1259148.20
805	375836.74	1282475.64	1106	370784.34	1259122.14
806	375716.52	1282501.70	1107	370905.80	1259097.15
807	375595.06	1282526.69	1108	371027.52	1259073.44
808	375473.34	1282550.40	1109	371155.33	1259049.98
809	375345.53	1282573.86	1110	371279.05	1259028.65
810	375221.81	1282595.19	1111	371401.60	1259008.82

Сектор 4.57					
Допустимая абсолютная высота от 215.0 м до 220.0 м					
№ п/п	МСК-12 зона 1		№ п/п	МСК-12 зона 1	
	Х	У		Х	У
	м	м		м	м
811	375099.26	1282615.02	1112	371523.21	1258990.36
812	374977.65	1282633.48	1113	371646.00	1258973.05
813	374854.86	1282650.79	1114	371768.97	1258957.03
814	374731.89	1282666.81	1115	371898.00	1258941.64
815	374602.86	1282682.20	1116	372022.82	1258928.12
816	374478.04	1282695.72	1117	372146.37	1258916.02
817	374354.49	1282707.82	1118	372268.90	1258905.23
818	374231.96	1282718.61	1119	372392.54	1258895.67
819	374108.32	1282728.17	1120	372516.27	1258887.40
820	373984.59	1282736.44	1121	372646.01	1258880.14
821	373854.85	1282743.70	1122	372771.44	1258874.48
822	373729.42	1282749.36	1123	372895.50	1258870.17
823	373605.36	1282753.67	1124	373018.47	1258867.09
824	373482.39	1282756.75	1125	373142.46	1258865.31
825	373358.40	1282758.53	1126	373266.47	1258864.83
826	373234.39	1282759.01	1127	373396.41	1258865.74
827	373104.45	1282758.10	1128	373521.94	1258867.96
828	372978.92	1282755.88	1129	373646.03	1258871.45
829	372854.83	1282752.39	1130	373768.94	1258876.10
830	372731.92	1282747.74	1131	373892.81	1258882.11
831	372608.05	1282741.73	1132	374016.60	1258889.41
832	372484.26	1282734.43	1133	374146.23	1258898.48
833	372354.63	1282725.36	1134	374271.37	1258908.58
834	372229.49	1282715.26	1135	374394.99	1258919.85
835	372105.87	1282703.99	1136	374517.38	1258932.21
836	371983.48	1282691.63	1137	374640.62	1258945.98
837	371860.24	1282677.86	1138	374763.71	1258961.05
838	371737.15	1282662.79	1139	374892.51	1258978.23
839	371608.35	1282645.61	1140	375016.77	1258996.17
840	371484.09	1282627.67	1141	375139.45	1259015.18
841	371361.41	1282608.66	1142	375260.81	1259035.20
842	371240.05	1282588.64	1143	375382.94	1259056.69
843	371117.92	1282567.15	1144	375504.84	1259079.45
844	370996.02	1282544.39	1145	375632.31	1259104.69
845	370868.55	1282519.15	1146	375755.20	1259130.40
846	370745.66	1282493.44	1147	375876.44	1259157.07
847	370624.42	1282466.77	1148	375996.31	1259184.68
848	370504.55	1282439.16	1149	376116.85	1259213.79
849	370384.01	1282410.05	1150	376237.08	1259244.16
850	370263.78	1282379.68	1151	376362.72	1259277.35
851	370138.14	1282346.49	1152	376483.75	1259310.73
852	370017.11	1282313.11	1153	376603.07	1259344.96
853	369897.79	1282278.88	1154	376720.97	1259380.03
854	369779.89	1282243.81	1155	376839.45	1259416.66

Сектор 4.57					
Допустимая абсолютная высота от 215.0 м до 220.0 м					
№ п/п	МСК-12 зона 1		№ п/п	МСК-12 зона 1	
	Х	У		Х	У
	м	м		м	м
855	369661.41	1282207.18	1156	376957.53	1259454.52
856	369543.33	1282169.32	1157	377080.84	1259495.53
857	369420.02	1282128.31	1158	377199.53	1259536.44
858	369301.33	1282087.40	1159	377316.47	1259578.10
859	369184.39	1282045.74	1160	377431.94	1259620.51
860	369068.92	1282003.33	1161	377547.88	1259664.50
861	368952.98	1281959.34	1162	377663.36	1259709.70
862	368837.50	1281914.14	1163	377783.84	1259758.38
863	368717.02	1281865.46	1164	377899.74	1259806.66
864	368601.12	1281817.18	1165	378013.83	1259855.58
865	368487.03	1281768.26	1166	378126.40	1259905.15
866	368374.46	1281718.69	1167	378239.35	1259956.34
867	368261.51	1281667.50	1168	378351.76	1260008.70
868	368149.10	1281615.14	1169	378468.95	1260064.84
869	368031.91	1281559.00	1170	378581.59	1260120.31
870	367919.27	1281503.53	1171	378692.38	1260176.29
871	367808.48	1281447.55	1172	378801.62	1260232.84
872	367699.24	1281391.00	1173	378911.14	1260291.01
873	367589.72	1281332.83	1174	379020.03	1260350.33
874	367480.83	1281273.51	1175	379133.47	1260413.73
875	367367.39	1281210.11	1176	379242.40	1260476.15
876	367258.46	1281147.69	1177	379349.46	1260538.98
877	367151.40	1281084.86	1178	379454.93	1260602.28
878	367045.93	1281021.56	1179	379560.58	1260667.21
879	366940.28	1280956.63	1180	379665.54	1260733.25
880	366835.32	1280890.59	1181	379774.77	1260803.64
881	366726.09	1280820.20	1182	379879.56	1260872.79
882	366621.30	1280751.05	1183	379982.47	1260942.22
883	366518.39	1280681.62	1184	380083.76	1261012.01
884	366417.10	1280611.83	1185	380185.12	1261083.45
885	366315.74	1280540.39	1186	380285.72	1261155.95
886	366215.14	1280467.89	1187	380390.32	1261233.06
887	366110.54	1280390.78	1188	380490.57	1261308.65
888	366010.29	1280315.19	1189	380588.91	1261384.40
889	365911.95	1280239.44	1190	380685.62	1261460.41
890	365815.24	1280163.43	1191	380782.29	1261538.08
891	365718.57	1280085.76	1192	380878.15	1261616.75
892	365622.71	1280007.09	1193	380977.69	1261700.28
893	365523.17	1279923.56	1194	381072.99	1261782.01
894	365427.87	1279841.83	1195	381166.39	1261863.79
895	365334.47	1279760.05	1196	381258.13	1261945.73
896	365242.73	1279678.11	1197	381349.74	1262029.31
897	365151.12	1279594.53	1198	381440.46	1262113.85
898	365060.40	1279509.99	1199	381534.57	1262203.46

Сектор 4.57					
Допустимая абсолютная высота от 215.0 м до 220.0 м					
№ п/п	МСК-12 зона 1		№ п/п	МСК-12 зона 1	
	Х	У		Х	У
	м	м		м	м
899	364966.29	1279420.38	1200	381624.55	1262291.01
900	364876.31	1279332.83	601	381712.62	1262378.49
901	364788.24	1279245.35	-	-	-

Сектор 4.58					
Допустимая абсолютная высота от 220.0 м до 225.0 м					
№ п/п	МСК-12 зона 1		№ п/п	МСК-12 зона 1	
	Х	У		Х	У
	м	м		м	м
Внешняя граница					
1	382511.79	1261611.25	302	363895.14	1279917.14
2	382605.72	1261706.70	303	363800.78	1279819.19
3	382700.08	1261804.65	304	363707.46	1279720.26
4	382793.40	1261903.58	305	363615.17	1279620.35
5	382885.69	1262003.49	306	363521.93	1279517.20
6	382978.93	1262106.64	307	363429.63	1279412.91
7	383071.23	1262210.93	308	363341.88	1279311.75
8	383158.98	1262312.09	309	363253.86	1279208.07
9	383247.00	1262415.77	310	363166.93	1279103.47
10	383333.93	1262520.37	311	363081.10	1278997.97
11	383419.76	1262625.87	312	362994.52	1278889.17
12	383506.34	1262734.67	313	362908.95	1278779.29
13	383591.91	1262844.55	314	362827.72	1278672.82
14	383673.14	1262951.02	315	362746.39	1278563.81
15	383754.47	1263060.03	316	362666.20	1278453.96
16	383834.66	1263169.88	317	362587.16	1278343.28
17	383913.70	1263280.56	318	362507.58	1278229.25
18	383993.28	1263394.59	319	362429.08	1278114.22
19	384071.78	1263509.62	320	362354.70	1278002.86
20	384146.16	1263620.98	321	362280.37	1277888.96
21	384220.49	1263734.88	322	362207.23	1277774.29
22	384293.63	1263849.55	323	362135.31	1277658.86
23	384365.55	1263964.98	324	362063.04	1277540.07
24	384437.82	1264083.77	325	361991.92	1277420.33
25	384508.94	1264203.51	326	361924.68	1277304.52
26	384576.18	1264319.32	327	361857.65	1277186.18
27	384643.21	1264437.66	328	361791.86	1277067.14
28	384709.00	1264556.70	329	361727.32	1276947.43
29	384773.54	1264676.41	330	361662.65	1276824.33
30	384838.21	1264799.51	331	361599.19	1276700.36
31	384901.67	1264923.48	332	361539.35	1276580.56
32	384961.51	1265043.28	333	361479.88	1276458.24
33	385020.98	1265165.60	334	361421.70	1276335.31

Сектор 4.58					
Допустимая абсолютная высота от 220.0 м до 225.0 м					
№ п/п	МСК-12 зона 1		№ п/п	МСК-12 зона 1	
	X	Y		X	Y
	м	м		м	м
34	385079.16	1265288.53	335	361364.80	1276211.78
35	385136.06	1265412.06	336	361308.00	1276084.86
36	385192.86	1265538.98	337	361252.44	1275957.16
37	385248.42	1265666.68	338	361200.25	1275833.83
38	385300.61	1265790.01	339	361148.57	1275708.02
39	385352.29	1265915.82	340	361098.22	1275581.68
40	385402.64	1266042.16	341	361049.20	1275454.82
41	385451.66	1266169.02	342	361000.47	1275324.59
42	385500.39	1266299.25	343	360953.05	1275193.64
43	385547.81	1266430.20	344	360908.70	1275067.28
44	385592.16	1266556.56	345	360865.03	1274938.48
45	385638.37	1266693.03	346	360822.71	1274809.22
46	385693.51	1266862.72	347	360779.36	1274671.81
47	385746.86	1267034.62	348	360733.68	1274520.78
48	385759.57	1267077.34	349	360678.04	1274328.06
49	385798.68	1267211.00	350	360665.85	1274283.94
50	385835.01	1267339.90	351	360630.36	1274152.65
51	385870.50	1267471.19	352	360596.24	1274020.99
52	385904.62	1267602.85	353	360563.50	1273888.99
53	385937.36	1267734.85	354	360531.48	1273753.68
54	385969.38	1267870.16	355	360500.84	1273617.82
55	386000.02	1268006.02	356	360472.68	1273486.90
56	386028.18	1268136.94	357	360445.49	1273353.64
57	386055.37	1268270.20	358	360419.71	1273220.10
58	386081.15	1268403.74	359	360395.32	1273086.29
59	386105.54	1268537.55	360	360371.86	1272949.24
60	386129.00	1268674.60	361	360349.81	1272811.73
61	386151.05	1268812.11	362	360329.93	1272679.30
62	386170.93	1268944.54	363	360311.17	1272544.59
63	386189.69	1269079.25	364	360293.82	1272409.70
64	386207.04	1269214.14	365	360277.88	1272274.63
65	386222.98	1269349.21	366	360263.07	1272136.37
66	386237.79	1269487.47	367	360249.70	1271997.75
67	386251.16	1269626.09	368	360238.17	1271864.33
68	386262.69	1269759.51	369	360226.78	1271712.30
69	386272.96	1269895.13	370	360214.84	1271519.71
70	386281.80	1270030.85	371	360206.99	1271357.11
71	386289.23	1270166.65	372	360205.54	1271318.28
72	386295.32	1270305.56	373	360200.90	1271179.09
73	386299.96	1270444.75	374	360197.77	1271045.20
74	386303.09	1270578.64	375	360196.03	1270909.21
75	386304.83	1270714.63	376	360195.73	1270773.20
76	386305.13	1270850.64	377	360196.84	1270637.20
77	386304.02	1270986.64	378	360199.48	1270498.18

Сектор 4.58					
Допустимая абсолютная высота от 220.0 м до 225.0 м					
№ п/п	МСК-12 зона 1		№ п/п	МСК-12 зона 1	
	Х	У		Х	У
	м	м		м	м
78	386301.38	1271125.66	379	360203.59	1270358.97
79	386297.27	1271264.87	380	360208.87	1270225.16
80	386291.99	1271398.68	381	360215.69	1270089.33
81	386285.17	1271534.51	382	360223.92	1269953.57
82	386276.94	1271670.27	383	360233.57	1269817.91
83	386267.29	1271805.93	384	360244.94	1269679.33
84	386255.92	1271944.51	385	360257.78	1269540.65
85	386243.08	1272083.19	386	360271.45	1269407.43
86	386229.41	1272216.41	387	360286.78	1269272.29
87	386214.08	1272351.55	388	360303.52	1269137.32
88	386197.34	1272486.52	389	360321.67	1269002.53
89	386179.19	1272621.31	390	360341.72	1268864.94
90	386159.14	1272758.90	391	360363.24	1268727.34
91	386137.62	1272896.50	392	360385.25	1268595.25
92	386115.61	1273028.59	393	360409.03	1268461.34
93	386091.83	1273162.50	394	360434.22	1268327.68
94	386066.64	1273296.16	395	360460.80	1268194.30
95	386040.06	1273429.54	396	360489.44	1268058.24
96	386011.42	1273565.60	397	360519.56	1267922.26
97	385981.30	1273701.58	398	360549.82	1267791.81
98	385951.04	1273832.03	399	360581.97	1267659.66
99	385918.89	1273964.18	400	360615.49	1267527.85
100	385885.37	1274095.99	401	360650.40	1267396.40
101	385850.46	1274227.44	402	360687.53	1267262.40
102	385813.33	1274361.44	403	360726.12	1267128.59
103	385774.74	1274495.25	404	360764.52	1267000.29
104	385736.34	1274623.55	405	360804.90	1266870.42
105	385695.96	1274753.42	406	360846.63	1266740.97
106	385654.23	1274882.87	407	360889.72	1266611.97
107	385611.14	1275011.87	408	360935.19	1266480.57
108	385565.67	1275143.27	409	360982.12	1266349.45
109	385518.74	1275274.39	410	361028.49	1266223.82
110	385472.37	1275400.02	411	361076.94	1266096.73
111	385423.92	1275527.11	412	361126.73	1265970.17
112	385374.13	1275653.67	413	361177.83	1265844.13
113	385323.03	1275779.71	414	361231.46	1265715.84
114	385269.40	1275908.00	415	361286.53	1265587.92
115	385214.33	1276035.92	416	361340.70	1265465.45
116	385160.16	1276158.39	417	361397.04	1265341.66
117	385103.82	1276282.18	418	361454.67	1265218.47
118	385046.19	1276405.37	419	361513.58	1265095.88
119	384987.28	1276527.96	420	361575.16	1264971.22
120	384925.70	1276652.62	421	361638.15	1264847.01
121	384862.71	1276776.83	422	361699.91	1264728.18

Сектор 4.58					
Допустимая абсолютная высота от 220.0 м до 225.0 м					
№ п/п	МСК-12 зона 1		№ п/п	МСК-12 зона 1	
	Х	У		Х	У
	м	м		м	м
122	384800.95	1276895.66	423	361763.91	1264608.17
123	384736.95	1277015.67	424	361829.16	1264488.84
124	384671.70	1277135.00	425	361895.66	1264370.20
125	384605.20	1277253.64	426	361964.94	1264249.65
126	384535.92	1277374.19	427	362035.61	1264129.64
127	384465.25	1277494.20	428	362104.70	1264014.92
128	384396.16	1277608.92	429	362176.11	1263899.17
129	384324.75	1277724.67	430	362248.73	1263784.17
130	384252.13	1277839.67	431	362322.54	1263669.94
131	384178.32	1277953.90	432	362399.26	1263553.98
132	384101.60	1278069.86	433	362477.32	1263438.64
133	384023.54	1278185.20	434	362553.48	1263328.49
134	383947.38	1278295.35	435	362632.02	1263217.45
135	383868.84	1278406.39	436	362711.71	1263107.24
136	383789.15	1278516.60	437	362792.55	1262997.87
137	383708.31	1278625.97	438	362876.40	1262886.95
138	383624.46	1278736.89	439	362961.55	1262776.74
139	383539.31	1278847.10	440	363044.48	1262671.59
140	383456.38	1278952.25	441	363129.83	1262565.70
141	383371.03	1279058.14	442	363216.29	1262460.71
142	383284.57	1279163.13	443	363303.84	1262356.63
143	383197.02	1279267.21	444	363394.49	1262251.19
144	383106.37	1279372.65	445	363486.39	1262146.55
145	383014.47	1279477.29	446	363575.75	1262046.81
146	382925.11	1279577.03	447	363667.59	1261946.49
147	382833.27	1279677.35	448	363760.46	1261847.14
148	382740.40	1279776.70	449	363854.38	1261748.76
149	382646.48	1279875.08	450	363951.47	1261649.23
150	382549.39	1279974.61	451	364049.76	1261550.56
151	382451.10	1280073.28	452	364145.21	1261456.63
152	382355.65	1280167.21	453	364243.16	1261362.27
153	382257.70	1280261.57	454	364342.09	1261268.95
154	382158.77	1280354.89	455	364442.00	1261176.66
155	382058.86	1280447.18	456	364545.15	1261083.42
156	381955.71	1280540.42	457	364649.44	1260991.12
157	381851.42	1280632.72	458	364750.60	1260903.37
158	381750.26	1280720.47	459	364854.28	1260815.35
159	381646.58	1280808.49	460	364958.88	1260728.42
160	381541.98	1280895.42	461	365064.38	1260642.59
161	381436.48	1280981.25	462	365173.18	1260556.01
162	381327.68	1281067.83	463	365283.06	1260470.44
163	381217.80	1281153.40	464	365389.53	1260389.21
164	381111.33	1281234.63	465	365498.54	1260307.88
165	381002.32	1281315.96	466	365608.39	1260227.69

Сектор 4.58					
Допустимая абсолютная высота от 220.0 м до 225.0 м					
№ п/п	МСК-12 зона 1		№ п/п	МСК-12 зона 1	
	X	Y		X	Y
	м	м		м	м
166	380892.47	1281396.15	467	365719.07	1260148.65
167	380781.79	1281475.19	468	365833.10	1260069.07
168	380667.76	1281554.77	469	365948.13	1259990.57
169	380552.73	1281633.27	470	366059.49	1259916.19
170	380441.37	1281707.65	471	366173.39	1259841.86
171	380327.47	1281781.98	472	366288.06	1259768.72
172	380212.80	1281855.12	473	366403.49	1259696.80
173	380097.37	1281927.04	474	366522.28	1259624.53
174	379978.58	1281999.31	475	366642.02	1259553.41
175	379858.84	1282070.43	476	366757.83	1259486.17
176	379743.03	1282137.67	477	366876.17	1259419.14
177	379624.69	1282204.70	478	366995.21	1259353.35
178	379505.65	1282270.49	479	367114.92	1259288.81
179	379385.94	1282335.03	480	367238.02	1259224.14
180	379262.84	1282399.70	481	367361.99	1259160.68
181	379138.87	1282463.16	482	367481.79	1259100.84
182	379019.07	1282523.00	483	367604.11	1259041.37
183	378896.75	1282582.47	484	367727.04	1258983.19
184	378773.82	1282640.65	485	367850.57	1258926.29
185	378650.29	1282697.55	486	367977.49	1258869.49
186	378523.37	1282754.35	487	368105.19	1258813.93
187	378395.67	1282809.91	488	368228.52	1258761.74
188	378272.34	1282862.10	489	368354.33	1258710.06
189	378146.53	1282913.78	490	368480.67	1258659.71
190	378020.19	1282964.13	491	368607.53	1258610.69
191	377893.33	1283013.15	492	368737.76	1258561.96
192	377763.10	1283061.88	493	368868.71	1258514.54
193	377632.15	1283109.30	494	368995.07	1258470.19
194	377505.79	1283153.65	495	369123.87	1258426.52
195	377376.99	1283197.32	496	369253.13	1258384.20
196	377247.73	1283239.64	497	369382.82	1258343.23
197	377118.04	1283280.61	498	369515.85	1258302.78
198	376985.01	1283321.06	499	369649.51	1258263.67
199	376851.35	1283360.17	500	369778.41	1258227.34
200	376722.45	1283396.50	501	369909.70	1258191.85
201	376591.16	1283431.99	502	370041.36	1258157.73
202	376459.50	1283466.11	503	370173.36	1258124.99
203	376327.50	1283498.85	504	370308.67	1258092.97
204	376192.19	1283530.87	505	370444.53	1258062.33
205	376056.33	1283561.51	506	370575.45	1258034.17
206	375925.41	1283589.67	507	370708.71	1258006.98
207	375792.15	1283616.86	508	370842.25	1257981.20
208	375658.61	1283642.64	509	370976.06	1257956.81
209	375524.80	1283667.03	510	371113.11	1257933.35

Сектор 4.58					
Допустимая абсолютная высота от 220.0 м до 225.0 м					
№ п/п	МСК-12 зона 1		№ п/п	МСК-12 зона 1	
	Х	У		Х	У
	м	м		м	м
210	375387.75	1283690.49	511	371250.62	1257911.30
211	375250.24	1283712.54	512	371383.05	1257891.42
212	375117.81	1283732.42	513	371517.76	1257872.66
213	374983.10	1283751.18	514	371652.65	1257855.31
214	374848.21	1283768.53	515	371787.72	1257839.37
215	374713.14	1283784.47	516	371925.98	1257824.56
216	374574.88	1283799.28	517	372064.60	1257811.19
217	374436.26	1283812.65	518	372198.02	1257799.66
218	374302.84	1283824.18	519	372333.64	1257789.39
219	374167.22	1283834.45	520	372469.36	1257780.55
220	374031.50	1283843.29	521	372605.16	1257773.12
221	373895.70	1283850.72	522	372744.07	1257767.03
222	373756.79	1283856.81	523	372883.26	1257762.39
223	373617.60	1283861.45	524	373017.15	1257759.26
224	373483.71	1283864.58	525	373153.14	1257757.52
225	373347.72	1283866.32	526	373289.15	1257757.22
226	373211.71	1283866.62	527	373425.15	1257758.33
227	373075.71	1283865.51	528	373564.17	1257760.97
228	372936.69	1283862.87	529	373703.38	1257765.08
229	372797.48	1283858.76	530	373837.19	1257770.36
230	372663.67	1283853.48	531	373973.02	1257777.18
231	372527.84	1283846.66	532	374108.78	1257785.41
232	372392.08	1283838.43	533	374244.44	1257795.06
233	372256.42	1283828.78	534	374383.02	1257806.43
234	372117.84	1283817.41	535	374521.70	1257819.27
235	371979.16	1283804.57	536	374654.92	1257832.94
236	371845.94	1283790.90	537	374790.06	1257848.27
237	371710.80	1283775.57	538	374925.03	1257865.01
238	371575.83	1283758.83	539	375059.82	1257883.16
239	371441.04	1283740.68	540	375197.41	1257903.21
240	371303.45	1283720.63	541	375335.01	1257924.73
241	371165.85	1283699.11	542	375467.10	1257946.74
242	371033.76	1283677.10	543	375601.01	1257970.52
243	370899.85	1283653.32	544	375734.67	1257995.71
244	370766.19	1283628.13	545	375868.05	1258022.29
245	370632.81	1283601.55	546	376004.11	1258050.93
246	370496.75	1283572.91	547	376140.09	1258081.05
247	370360.77	1283542.79	548	376270.54	1258111.31
248	370230.32	1283512.53	549	376402.69	1258143.46
249	370098.17	1283480.38	550	376534.50	1258176.98
250	369966.36	1283446.86	551	376665.95	1258211.89
251	369834.91	1283411.95	552	376799.95	1258249.02
252	369700.91	1283374.82	553	376933.76	1258287.61
253	369567.10	1283336.23	554	377062.06	1258326.01

Сектор 4.58					
Допустимая абсолютная высота от 220.0 м до 225.0 м					
№ п/п	МСК-12 зона 1		№ п/п	МСК-12 зона 1	
	Х	У		Х	У
	м	м		м	м
254	369438.80	1283297.83	555	377191.93	1258366.39
255	369308.93	1283257.45	556	377321.38	1258408.12
256	369179.48	1283215.72	557	377450.38	1258451.21
257	369050.48	1283172.63	558	377581.78	1258496.68
258	368919.08	1283127.16	559	377712.90	1258543.61
259	368787.96	1283080.23	560	377838.53	1258589.98
260	368662.33	1283033.86	561	377965.62	1258638.43
261	368535.24	1282985.41	562	378092.18	1258688.22
262	368408.68	1282935.62	563	378218.22	1258739.32
263	368282.64	1282884.52	564	378346.51	1258792.95
264	368154.35	1282830.89	565	378474.43	1258848.02
265	368026.43	1282775.82	566	378596.90	1258902.19
266	367903.96	1282721.65	567	378720.69	1258958.53
267	367780.17	1282665.31	568	378843.88	1259016.16
268	367656.98	1282607.68	569	378966.47	1259075.07
269	367534.39	1282548.77	570	379091.13	1259136.65
270	367409.73	1282487.19	571	379215.34	1259199.64
271	367285.52	1282424.20	572	379334.17	1259261.40
272	367166.69	1282362.44	573	379454.18	1259325.40
273	367046.68	1282298.44	574	379573.51	1259390.65
274	366927.35	1282233.19	575	379692.15	1259457.15
275	366808.71	1282166.69	576	379812.70	1259526.43
276	366688.16	1282097.41	577	379932.71	1259597.10
277	366568.15	1282026.74	578	380047.43	1259666.19
278	366453.43	1281957.65	579	380163.18	1259737.60
279	366337.68	1281886.24	580	380278.18	1259810.22
280	366222.68	1281813.62	581	380392.41	1259884.03
281	366108.45	1281739.81	582	380508.37	1259960.75
282	365992.49	1281663.09	583	380623.71	1260038.81
283	365877.15	1281585.03	584	380733.86	1260114.97
284	365767.00	1281508.87	585	380844.90	1260193.51
285	365655.96	1281430.33	586	380955.11	1260273.20
286	365545.75	1281350.64	587	381064.48	1260354.04
287	365436.38	1281269.80	588	381175.40	1260437.89
288	365325.46	1281185.95	589	381285.61	1260523.04
289	365215.25	1281100.80	590	381390.76	1260605.97
290	365110.10	1281017.87	591	381496.65	1260691.32
291	365004.21	1280932.52	592	381601.64	1260777.78
292	364899.22	1280846.06	593	381705.72	1260865.33
293	364795.14	1280758.51	594	381811.16	1260955.98
294	364689.70	1280667.86	595	381915.80	1261047.88
295	364585.06	1280575.96	596	382015.54	1261137.24
296	364485.32	1280486.60	597	382115.86	1261229.08
297	364385.00	1280394.76	598	382215.21	1261321.95

Сектор 4.58					
Допустимая абсолютная высота от 220.0 м до 225.0 м					
№ п/п	МСК-12 зона 1		№ п/п	МСК-12 зона 1	
	Х	У		Х	У
	М	М		М	М
298	364285.65	1280301.89	599	382313.59	1261415.87
299	364187.27	1280207.97	600	382413.12	1261512.96
300	364087.74	1280110.88	1	382511.79	1261611.25
301	363989.07	1280012.59	-	-	-
Внутренняя граница					
601	382113.95	1261996.63	902	364296.82	1279535.76
602	382204.04	1262088.08	903	364206.57	1279442.19
603	382294.29	1262181.65	904	364117.30	1279347.67
604	382383.56	1262276.17	905	364029.03	1279252.22
605	382471.83	1262371.62	906	363940.29	1279154.18
606	382560.57	1262469.66	907	363850.88	1279053.27
607	382649.98	1262570.57	908	363766.71	1278956.35
608	382734.15	1262667.49	909	363682.51	1278857.29
609	382818.35	1262766.55	910	363599.36	1278757.35
610	382901.50	1262866.49	911	363517.26	1278656.55
611	382983.60	1262967.29	912	363434.84	1278553.13
612	383066.02	1263070.71	913	363351.95	1278446.81
613	383148.91	1263177.03	914	363274.03	1278344.79
614	383226.83	1263279.05	915	363196.22	1278240.64
615	383304.64	1263383.20	916	363119.51	1278135.68
616	383381.35	1263488.16	917	363043.90	1278029.92
617	383456.96	1263593.92	918	362968.14	1277921.52
618	383532.72	1263702.32	919	362892.09	1277810.21
619	383608.77	1263813.63	920	362820.72	1277703.50
620	383680.14	1263920.34	921	362749.61	1277594.67
621	383751.25	1264029.17	922	362679.64	1277485.10
622	383821.22	1264138.74	923	362610.81	1277374.80
623	383890.05	1264249.04	924	362542.01	1277261.86
624	383958.85	1264361.98	925	362473.10	1277146.00
625	384027.76	1264477.84	926	362408.58	1277035.02
626	384092.28	1264588.82	927	362344.44	1276921.93
627	384156.42	1264701.91	928	362281.48	1276808.19
628	384219.38	1264815.65	929	362219.72	1276693.79
629	384281.14	1264930.05	930	362158.15	1276576.75
630	384342.71	1265047.09	931	362096.65	1276456.78
631	384404.21	1265167.06	932	362039.22	1276341.97
632	384461.64	1265281.87	933	361982.31	1276225.08
633	384518.55	1265398.76	934	361926.62	1276107.61
634	384574.24	1265516.23	935	361872.16	1275989.56
635	384628.70	1265634.28	936	361818.06	1275868.88
636	384682.80	1265754.96	937	361764.21	1275745.29
637	384736.65	1265878.55	938	361714.11	1275627.10
638	384786.75	1265996.74	939	361664.65	1275506.87
639	384836.21	1266116.97	940	361616.44	1275386.13

Сектор 4.58					
Допустимая абсолютная высота от 220.0 м до 225.0 м					
№ п/п	МСК-12 зона 1		№ п/п	МСК-12 зона 1	
	Х	У		Х	У
	м	м		м	м
640	384884.42	1266237.71	941	361569.51	1275264.89
641	384931.35	1266358.95	942	361523.09	1275141.06
642	384977.77	1266482.78	943	361477.11	1275014.33
643	385023.75	1266609.51	944	361434.52	1274893.23
644	385066.34	1266730.61	945	361392.71	1274770.13
645	385112.88	1266867.97	946	361352.18	1274646.60
646	385163.12	1267022.47	947	361310.80	1274515.66
647	385216.54	1267194.40	948	361267.36	1274372.38
648	385226.46	1267227.69	949	361212.70	1274183.36
649	385264.39	1267357.05	950	361201.57	1274143.25
650	385299.29	1267480.59	951	361167.57	1274017.77
651	385333.29	1267606.07	952	361134.88	1273891.94
652	385365.98	1267731.90	953	361103.51	1273765.77
653	385397.35	1267858.07	954	361072.98	1273637.10
654	385427.88	1267986.74	955	361043.24	1273505.61
655	385457.62	1268118.23	956	361016.17	1273380.12
656	385484.69	1268243.72	957	360990.12	1273252.75
657	385510.74	1268371.09	958	360965.39	1273125.12
658	385535.47	1268498.72	959	360942.01	1272997.23
659	385558.85	1268626.61	960	360919.61	1272866.90
660	385581.25	1268756.94	961	360898.19	1272733.79
661	385602.67	1268890.05	962	360879.06	1272606.86
662	385621.80	1269016.98	963	360861.05	1272478.10
663	385639.81	1269145.74	964	360844.39	1272349.17
664	385656.47	1269274.67	965	360829.08	1272220.07
665	385671.78	1269403.77	966	360814.91	1272088.58
666	385685.95	1269535.26	967	360801.89	1271954.40
667	385698.97	1269669.44	968	360790.18	1271819.21
668	385710.10	1269797.33	969	360779.30	1271673.93
669	385719.99	1269926.96	970	360767.90	1271489.97
670	385728.52	1270056.69	971	360760.38	1271334.40
671	385735.69	1270186.50	972	360759.29	1271305.23
672	385741.57	1270318.61	973	360754.72	1271170.49
673	385746.14	1270453.35	974	360751.64	1271042.16
674	385749.22	1270581.68	975	360749.91	1270912.16
675	385750.95	1270711.68	976	360749.54	1270782.16
676	385751.32	1270841.68	977	360750.54	1270652.15
677	385750.32	1270971.69	978	360752.96	1270519.93
678	385747.90	1271103.91	979	360756.86	1270385.18
679	385744.00	1271238.66	980	360761.85	1270256.90
680	385739.01	1271366.94	981	360768.29	1270127.05
681	385732.57	1271496.79	982	360776.08	1269997.28
682	385724.78	1271626.56	983	360785.23	1269867.60
683	385715.63	1271756.24	984	360795.96	1269735.79

Сектор 4.58					
Допустимая абсолютная высота от 220.0 м до 225.0 м					
№ п/п	МСК-12 зона 1		№ п/п	МСК-12 зона 1	
	Х	У		Х	У
	м	м		м	м
684	385704.90	1271888.05	985	360808.31	1269601.54
685	385692.55	1272022.30	986	360821.34	1269473.83
686	385679.52	1272150.01	987	360835.92	1269344.64
687	385664.94	1272279.20	988	360851.85	1269215.62
688	385649.01	1272408.22	989	360869.13	1269086.76
689	385631.73	1272537.08	990	360888.10	1268955.89
690	385612.76	1272667.95	991	360908.86	1268822.68
691	385592.00	1272801.16	992	360929.89	1268696.04
692	385570.97	1272927.80	993	360952.55	1268568.02
693	385548.31	1273055.82	994	360976.55	1268440.25
694	385524.31	1273183.59	995	361001.88	1268312.74
695	385498.98	1273311.10	996	361029.04	1268183.31
696	385471.82	1273440.53	997	361058.12	1268051.67
697	385442.74	1273572.17	998	361087.06	1267926.60
698	385413.80	1273697.24	999	361117.71	1267800.26
699	385383.15	1273823.58	1000	361149.68	1267674.25
700	385351.18	1273949.59	1001	361182.98	1267548.58
701	385317.88	1274075.26	1002	361218.21	1267421.11
702	385282.65	1274202.73	1003	361255.50	1267291.56
703	385245.36	1274332.28	1004	361292.23	1267168.55
704	385208.63	1274455.29	1005	361330.76	1267044.38
705	385170.10	1274579.46	1006	361370.58	1266920.63
706	385130.28	1274703.21	1007	361411.69	1266797.29
707	385089.17	1274826.55	1008	361454.86	1266672.29
708	385046.00	1274951.55	1009	361500.21	1266545.34
709	385000.65	1275078.50	1010	361544.60	1266424.88
710	384956.26	1275198.96	1011	361590.84	1266303.38
711	384910.02	1275320.46	1012	361638.36	1266182.36
712	384862.50	1275441.48	1013	361687.14	1266061.86
713	384813.72	1275561.98	1014	361738.07	1265939.81
714	384762.79	1275684.03	1015	361791.30	1265815.95
715	384709.56	1275807.89	1016	361843.16	1265698.52
716	384657.70	1275925.32	1017	361896.94	1265580.16
717	384603.92	1276043.68	1018	361951.96	1265462.37
718	384548.90	1276161.47	1019	362008.21	1265345.16
719	384492.65	1276278.68	1020	362066.70	1265226.56
720	384434.16	1276397.28	1021	362127.61	1265106.29
721	384373.25	1276517.55	1022	362186.74	1264992.34
722	384314.12	1276631.50	1023	362247.85	1264877.59
723	384253.01	1276746.25	1024	362310.16	1264763.49
724	384190.70	1276860.35	1025	362373.66	1264650.05
725	384127.20	1276973.79	1026	362439.48	1264535.35
726	384061.38	1277088.49	1027	362507.82	1264419.14
727	383993.04	1277204.70	1028	362573.99	1264309.13

Сектор 4.58					
Допустимая абсолютная высота от 220.0 м до 225.0 м					
№ п/п	МСК-12 зона 1		№ п/п	МСК-12 зона 1	
	Х	У		Х	У
	м	м		м	м
728	383926.87	1277314.71	1029	362642.18	1264198.45
729	383858.68	1277425.39	1030	362711.53	1264088.48
730	383789.33	1277535.36	1031	362782.03	1263979.25
731	383718.83	1277644.59	1032	362854.92	1263868.91
732	383645.94	1277754.93	1033	362930.42	1263757.22
733	383570.44	1277866.62	1034	363003.37	1263651.58
734	383497.49	1277972.26	1035	363078.38	1263545.40
735	383422.48	1278078.44	1036	363154.49	1263440.00
736	383346.37	1278183.84	1037	363231.71	1263335.41
737	383269.15	1278288.43	1038	363311.39	1263229.87
738	383189.47	1278393.97	1039	363393.76	1263123.14
739	383107.10	1278500.70	1040	363473.19	1263022.29
740	383027.67	1278601.55	1041	363554.72	1262921.03
741	382946.14	1278702.81	1042	363637.30	1262820.62
742	382863.56	1278803.22	1043	363720.93	1262721.09
743	382779.93	1278902.75	1044	363807.09	1262620.75
744	382693.77	1279003.09	1045	363895.99	1262519.41
745	382604.87	1279104.43	1046	363981.60	1262423.75
746	382519.26	1279200.09	1047	364069.32	1262327.80
747	382431.54	1279296.04	1048	364158.05	1262232.78
748	382342.81	1279391.06	1049	364247.77	1262138.69
749	382253.09	1279485.15	1050	364340.05	1262043.96
750	382160.81	1279579.88	1051	364435.14	1261948.40
751	382065.72	1279675.44	1052	364526.59	1261858.31
752	381974.27	1279765.53	1053	364620.16	1261768.06
753	381880.70	1279855.78	1054	364714.68	1261678.79
754	381786.18	1279945.05	1055	364810.13	1261590.52
755	381690.73	1280033.32	1056	364908.17	1261501.78
756	381592.69	1280122.06	1057	365009.08	1261412.37
757	381491.78	1280211.47	1058	365106.00	1261328.20
758	381394.86	1280295.64	1059	365205.06	1261244.00
759	381295.80	1280379.84	1060	365305.00	1261160.85
760	381195.86	1280462.99	1061	365405.80	1261078.75
761	381095.06	1280545.09	1062	365509.22	1260996.33
762	380991.64	1280627.51	1063	365615.54	1260913.44
763	380885.32	1280710.40	1064	365717.56	1260835.52
764	380783.30	1280788.32	1065	365821.71	1260757.71
765	380679.15	1280866.13	1066	365926.67	1260681.00
766	380574.19	1280942.84	1067	366032.43	1260605.39
767	380468.43	1281018.45	1068	366140.83	1260529.63
768	380360.03	1281094.21	1069	366252.14	1260453.58
769	380248.72	1281170.26	1070	366358.85	1260382.21
770	380142.01	1281241.63	1071	366467.68	1260311.10
771	380033.18	1281312.74	1072	366577.25	1260241.13

Сектор 4.58					
Допустимая абсолютная высота от 220.0 м до 225.0 м					
№ п/п	МСК-12 зона 1		№ п/п	МСК-12 зона 1	
	Х	У		Х	У
	м	м		м	м
772	379923.61	1281382.71	1073	366687.55	1260172.30
773	379813.31	1281451.54	1074	366800.49	1260103.50
774	379700.37	1281520.34	1075	366916.35	1260034.59
775	379584.51	1281589.25	1076	367027.33	1259970.07
776	379473.53	1281653.77	1077	367140.42	1259905.93
777	379360.44	1281717.91	1078	367254.16	1259842.97
778	379246.70	1281780.87	1079	367368.56	1259781.21
779	379132.30	1281842.63	1080	367485.60	1259719.64
780	379015.26	1281904.20	1081	367605.57	1259658.14
781	378895.29	1281965.70	1082	367720.38	1259600.71
782	378780.48	1282023.13	1083	367837.27	1259543.80
783	378663.59	1282080.04	1084	367954.74	1259488.11
784	378546.12	1282135.73	1085	368072.79	1259433.65
785	378428.07	1282190.19	1086	368193.47	1259379.55
786	378307.39	1282244.29	1087	368317.06	1259325.70
787	378183.80	1282298.14	1088	368435.25	1259275.60
788	378065.61	1282348.24	1089	368555.48	1259226.14
789	377945.38	1282397.70	1090	368676.22	1259177.93
790	377824.64	1282445.91	1091	368797.46	1259131.00
791	377703.40	1282492.84	1092	368921.29	1259084.58
792	377579.57	1282539.26	1093	369048.02	1259038.60
793	377452.84	1282585.24	1094	369169.12	1258996.01
794	377331.74	1282627.83	1095	369292.22	1258954.20
795	377208.64	1282669.64	1096	369415.75	1258913.67
796	377085.11	1282710.17	1097	369539.70	1258874.44
797	376961.16	1282749.40	1098	369666.20	1258835.89
798	376834.66	1282787.95	1099	369795.56	1258797.96
799	376705.30	1282825.88	1100	369919.10	1258763.06
800	376581.76	1282860.78	1101	370044.58	1258729.06
801	376456.28	1282894.78	1102	370170.41	1258696.37
802	376330.45	1282927.47	1103	370296.58	1258665.00
803	376204.28	1282958.84	1104	370425.25	1258634.47
804	376075.61	1282989.37	1105	370556.74	1258604.73
805	375944.12	1283019.11	1106	370682.23	1258577.66
806	375818.63	1283046.18	1107	370809.60	1258551.61
807	375691.26	1283072.23	1108	370937.23	1258526.88
808	375563.63	1283096.96	1109	371065.12	1258503.50
809	375435.74	1283120.34	1110	371195.45	1258481.10
810	375305.41	1283142.74	1111	371328.56	1258459.68
811	375172.30	1283164.16	1112	371455.49	1258440.55
812	375045.37	1283183.29	1113	371584.25	1258422.54
813	374916.61	1283201.30	1114	371713.18	1258405.88
814	374787.68	1283217.96	1115	371842.28	1258390.57
815	374658.58	1283233.27	1116	371973.77	1258376.40

Сектор 4.58					
Допустимая абсолютная высота от 220.0 м до 225.0 м					
№ п/п	МСК-12 зона I		№ п/п	МСК-12 зона I	
	X	Y		X	Y
	м	м		м	м
816	374527.09	1283247.44	1117	372107.95	1258363.38
817	374392.91	1283260.46	1118	372235.84	1258352.25
818	374265.02	1283271.59	1119	372365.47	1258342.36
819	374135.39	1283281.48	1120	372495.20	1258333.83
820	374005.66	1283290.01	1121	372625.01	1258326.66
821	373875.85	1283297.18	1122	372757.12	1258320.78
822	373743.74	1283303.06	1123	372891.86	1258316.21
823	373609.00	1283307.63	1124	373020.19	1258313.13
824	373480.67	1283310.71	1125	373150.19	1258311.40
825	373350.67	1283312.44	1126	373280.19	1258311.03
826	373220.67	1283312.81	1127	373410.20	1258312.03
827	373090.66	1283311.81	1128	373542.42	1258314.45
828	372958.44	1283309.39	1129	373677.17	1258318.35
829	372823.69	1283305.49	1130	373805.45	1258323.34
830	372695.41	1283300.50	1131	373935.30	1258329.78
831	372565.56	1283294.06	1132	374065.07	1258337.57
832	372435.79	1283286.27	1133	374194.75	1258346.72
833	372306.11	1283277.12	1134	374326.56	1258357.45
834	372174.30	1283266.39	1135	374460.81	1258369.80
835	372040.05	1283254.04	1136	374588.52	1258382.83
836	371912.34	1283241.01	1137	374717.71	1258397.41
837	371783.15	1283226.43	1138	374846.73	1258413.34
838	371654.13	1283210.50	1139	374975.59	1258430.62
839	371525.27	1283193.22	1140	375106.46	1258449.59
840	371394.40	1283174.25	1141	375239.67	1258470.35
841	371261.19	1283153.49	1142	375366.31	1258491.38
842	371134.55	1283132.46	1143	375494.33	1258514.04
843	371006.53	1283109.80	1144	375622.10	1258538.04
844	370878.76	1283085.80	1145	375749.61	1258563.37
845	370751.25	1283060.47	1146	375879.04	1258590.53
846	370621.82	1283033.31	1147	376010.68	1258619.61
847	370490.18	1283004.23	1148	376135.75	1258648.55
848	370365.11	1282975.29	1149	376262.09	1258679.20
849	370238.77	1282944.64	1150	376388.10	1258711.17
850	370112.76	1282912.67	1151	376513.77	1258744.47
851	369987.09	1282879.37	1152	376641.24	1258779.70
852	369859.62	1282844.14	1153	376770.79	1258816.99
853	369730.07	1282806.85	1154	376893.80	1258853.72
854	369607.06	1282770.12	1155	377017.97	1258892.25
855	369482.89	1282731.59	1156	377141.72	1258932.07
856	369359.14	1282691.77	1157	377265.06	1258973.18
857	369235.80	1282650.66	1158	377390.06	1259016.35
858	369110.80	1282607.49	1159	377517.01	1259061.70
859	368983.85	1282562.14	1160	377637.47	1259106.09

Сектор 4.58					
Допустимая абсолютная высота от 220.0 м до 225.0 м					
№ п/п	МСК-12 зона 1		№ п/п	МСК-12 зона 1	
	Х	У		Х	У
	м	м		м	м
860	368863.39	1282517.75	1161	377758.97	1259152.33
861	368741.89	1282471.51	1162	377879.99	1259199.85
862	368620.87	1282423.99	1163	378000.49	1259248.63
863	368500.37	1282375.21	1164	378122.54	1259299.56
864	368378.32	1282324.28	1165	378246.40	1259352.79
865	368254.46	1282271.05	1166	378363.83	1259404.65
866	368137.03	1282219.19	1167	378482.19	1259458.43
867	368018.67	1282165.41	1168	378599.98	1259513.45
868	367900.88	1282110.39	1169	378717.19	1259569.70
869	367783.67	1282054.14	1170	378835.79	1259628.19
870	367665.07	1281995.65	1171	378956.06	1259689.10
871	367544.80	1281934.74	1172	379070.01	1259748.23
872	367430.85	1281875.61	1173	379184.76	1259809.34
873	367316.10	1281814.50	1174	379298.86	1259871.65
874	367202.00	1281752.19	1175	379412.30	1259935.15
875	367088.56	1281688.69	1176	379527.00	1260000.97
876	366973.86	1281622.87	1177	379643.21	1260069.31
877	366857.65	1281554.53	1178	379753.22	1260135.48
878	366747.64	1281488.36	1179	379863.90	1260203.67
879	366636.96	1281420.17	1180	379973.87	1260273.02
880	366526.99	1281350.82	1181	380083.10	1260343.52
881	366417.76	1281280.32	1182	380193.44	1260416.41
882	366307.42	1281207.43	1183	380305.13	1260491.91
883	366195.73	1281131.93	1184	380410.77	1260564.86
884	366090.09	1281058.98	1185	380516.95	1260639.87
885	365983.91	1280983.97	1186	380622.35	1260715.98
886	365878.51	1280907.86	1187	380726.94	1260793.20
887	365773.92	1280830.64	1188	380832.48	1260872.88
888	365668.38	1280750.96	1189	380939.21	1260955.25
889	365561.65	1280668.59	1190	381040.06	1261034.68
890	365460.80	1280589.16	1191	381141.32	1261116.21
891	365359.54	1280507.63	1192	381241.73	1261198.79
892	365259.13	1280425.05	1193	381341.26	1261282.42
893	365159.60	1280341.42	1194	381441.60	1261368.58
894	365059.26	1280255.26	1195	381542.94	1261457.48
895	364957.92	1280166.36	1196	381638.60	1261543.09
896	364862.26	1280080.75	1197	381734.55	1261630.81
897	364766.31	1279993.03	1198	381829.57	1261719.54
898	364671.29	1279904.30	1199	381923.66	1261809.26
899	364577.20	1279814.58	1200	382018.39	1261901.54
900	364482.47	1279722.30	601	382113.95	1261996.63
901	364386.91	1279627.21	-	-	-

Сектор 4.59					
Допустимая абсолютная высота от 225.0 м до 230.0 м					
№ п/п	МСК-12 зона 1		№ п/п	МСК-12 зона 1	
	Х	У		Х	У
	м	м		м	м
Внешняя граница					
1	382910.50	1261226.74	302	363492.68	1280297.71
2	383008.18	1261326.13	303	363394.22	1280195.37
3	383106.64	1261428.47	304	363296.85	1280092.01
4	383204.01	1261531.83	305	363200.55	1279987.64
5	383300.31	1261636.20	306	363108.85	1279886.15
6	383392.01	1261737.69	307	363007.56	1279771.62
7	383493.30	1261852.22	308	362916.32	1279666.29
8	383584.54	1261957.55	309	362824.48	1279557.98
9	383676.38	1262065.86	310	362733.78	1279448.71
10	383767.08	1262175.13	311	362644.24	1279338.50
11	383856.62	1262285.34	312	362559.09	1279231.45
12	383941.77	1262392.39	313	362465.19	1279110.79
13	384035.67	1262513.05	314	362380.74	1278999.94
14	384120.12	1262623.90	315	362295.89	1278886.07
15	384204.97	1262737.77	316	362212.23	1278771.32
16	384288.63	1262852.52	317	362129.78	1278655.70
17	384371.08	1262968.14	318	362051.52	1278543.52
18	384449.34	1263080.32	319	361965.38	1278417.20
19	384535.48	1263206.64	320	361888.06	1278301.27
20	384612.80	1263322.57	321	361810.52	1278182.30
21	384690.34	1263441.54	322	361734.23	1278062.52
22	384766.63	1263561.32	323	361659.21	1277941.95
23	384841.65	1263681.89	324	361588.14	1277825.08
24	384912.72	1263798.76	325	361510.11	1277693.60
25	384990.75	1263930.24	326	361440.22	1277573.04
26	385060.64	1264050.80	327	361370.31	1277449.44
27	385130.55	1264174.40	328	361301.69	1277325.11
28	385199.17	1264298.73	329	361234.38	1277200.07
29	385266.48	1264423.77	330	361170.80	1277078.96
30	385330.06	1264544.88	331	361101.18	1276942.84
31	385399.68	1264681.00	332	361038.99	1276818.13
32	385461.87	1264805.71	333	360976.98	1276690.38
33	385523.88	1264933.46	334	360916.30	1276561.99
34	385584.56	1265061.85	335	360856.98	1276432.97
35	385643.88	1265190.87	336	360801.12	1276308.10
36	385699.74	1265315.74	337	360740.19	1276167.88
37	385760.67	1265455.96	338	360685.95	1276039.51
38	385814.91	1265584.33	339	360632.08	1275908.12
39	385868.78	1265715.72	340	360579.59	1275776.17
40	385921.27	1265847.67	341	360528.48	1275643.68
41	385972.38	1265980.16	342	360480.58	1275515.56
42	386020.28	1266108.28	343	360428.57	1275371.79
43	386072.29	1266252.05	344	360382.50	1275240.27

Сектор 4.59					
Допустимая абсолютная высота от 225.0 м до 230.0 м					
№ п/п	МСК-12 зона 1		№ п/п	МСК-12 зона 1	
	Х	У		Х	У
	м	м		м	м
44	386118.36	1266383.57	345	360336.99	1275105.75
45	386166.62	1266526.40	346	360292.89	1274970.77
46	386218.81	1266687.03	347	360247.62	1274826.96
47	386275.99	1266870.97	348	360197.10	1274659.41
48	386290.43	1266919.39	349	360143.58	1274473.48
49	386333.31	1267066.14	350	360129.84	1274423.55
50	386371.02	1267200.29	351	360092.86	1274286.44
51	386408.00	1267337.40	352	360057.32	1274148.95
52	386443.54	1267474.89	353	360023.22	1274011.10
53	386477.64	1267612.74	354	359991.75	1273877.98
54	386509.11	1267745.86	355	359958.17	1273728.83
55	386542.69	1267895.01	356	359928.95	1273592.57
56	386571.91	1268031.27	357	359900.66	1273453.41
57	386600.20	1268170.43	358	359873.82	1273313.96
58	386627.04	1268309.88	359	359848.44	1273174.24
59	386652.42	1268449.60	360	359825.39	1273039.41
60	386675.47	1268584.43	361	359801.24	1272888.44
61	386699.62	1268735.40	362	359780.64	1272750.62
62	386720.22	1268873.22	363	359761.14	1272609.96
63	386739.72	1269013.88	364	359743.11	1272469.10
64	386757.75	1269154.74	365	359726.56	1272328.07
65	386774.30	1269295.77	366	359712.02	1272192.05
66	386788.84	1269431.79	367	359697.40	1272039.87
67	386803.46	1269583.97	368	359685.49	1271901.02
68	386815.37	1269722.82	369	359673.65	1271741.75
69	386826.00	1269864.43	370	359661.40	1271542.66
70	386835.15	1270006.14	371	359653.59	1271379.81
71	386842.82	1270147.94	372	359652.08	1271339.25
72	386848.78	1270284.59	373	359647.04	1271186.44
73	386853.82	1270437.40	374	359643.87	1271047.12
74	386856.99	1270576.72	375	359642.15	1270905.13
75	386858.71	1270718.71	376	359641.92	1270763.12
76	386858.94	1270860.72	377	359643.17	1270621.12
77	386857.69	1271002.72	378	359645.80	1270484.36
78	386855.06	1271139.48	379	359650.36	1270331.54
79	386850.50	1271292.30	380	359655.95	1270192.29
80	386844.91	1271431.55	381	359663.15	1270050.47
81	386837.71	1271573.37	382	359671.84	1269908.73
82	386829.02	1271715.11	383	359682.00	1269767.09
83	386818.86	1271856.75	384	359693.21	1269630.76
84	386807.65	1271993.08	385	359707.36	1269478.53
85	386793.50	1272145.31	386	359721.68	1269339.91
86	386779.18	1272283.93	387	359737.77	1269198.82
87	386763.09	1272425.02	388	359755.34	1269057.91

Сектор 4.59					
Допустимая абсолютная высота от 225.0 м до 230.0 м					
№ п/п	МСК-12 зона 1		№ п/п	МСК-12 зона 1	
	Х	У		Х	У
	м	м		м	м
88	386745.52	1272565.93	389	359774.38	1268917.18
89	386726.48	1272706.66	390	359794.13	1268781.83
90	386706.73	1272842.01	391	359817.81	1268630.79
91	386683.05	1272993.05	392	359840.81	1268493.34
92	386660.05	1273130.50	393	359865.73	1268353.54
93	386635.13	1273270.30	394	359892.11	1268214.00
94	386608.75	1273409.84	395	359919.95	1268074.75
95	386580.91	1273549.09	396	359948.15	1267940.91
96	386552.71	1273682.93	397	359981.27	1267791.65
97	386519.59	1273832.19	398	360012.85	1267655.92
98	386488.01	1273967.92	399	360046.50	1267517.96
99	386454.36	1274105.88	400	360081.59	1267380.35
100	386419.27	1274243.49	401	360118.12	1267243.13
101	386382.74	1274380.71	402	360154.67	1267111.32
102	386346.19	1274512.52	403	360197.10	1266964.43
103	386303.76	1274659.41	404	360237.14	1266830.95
104	386263.72	1274792.89	405	360279.38	1266695.37
105	386221.48	1274928.47	406	360323.05	1266560.25
106	386177.81	1275063.59	407	360368.12	1266425.58
107	386132.74	1275198.26	408	360412.88	1266296.33
108	386087.98	1275327.51	409	360464.45	1266152.40
109	386036.41	1275471.44	410	360512.79	1266021.70
110	385988.07	1275602.14	411	360563.46	1265889.04
111	385937.40	1275734.80	412	360615.52	1265756.92
112	385885.34	1275866.92	413	360668.96	1265625.35
113	385831.90	1275998.49	414	360721.75	1265499.16
114	385779.11	1276124.68	415	360782.25	1265358.75
115	385718.61	1276265.09	416	360838.70	1265231.34
116	385662.16	1276392.50	417	360897.61	1265102.13
117	385603.25	1276521.71	418	360957.86	1264973.54
118	385543.00	1276650.30	419	361019.45	1264845.59
119	385481.41	1276778.25	420	361080.06	1264722.96
120	385420.80	1276900.88	421	361149.26	1264586.63
121	385351.60	1277037.21	422	361213.60	1264463.02
122	385287.26	1277160.82	423	361280.50	1264337.76
123	385220.36	1277286.08	424	361348.71	1264213.21
124	385152.15	1277410.63	425	361418.22	1264089.37
125	385082.64	1277534.47	426	361486.40	1263970.79
126	385014.46	1277653.05	427	361564.03	1263839.08
127	384936.83	1277784.76	428	361636.00	1263719.75
128	384864.86	1277904.09	429	361710.64	1263598.93
129	384790.22	1278024.91	430	361786.53	1263478.91
130	384714.33	1278144.93	431	361863.68	1263359.69
131	384637.18	1278264.15	432	361939.18	1263245.62

Сектор 4.59					
Допустимая абсолютная высота от 225.0 м до 230.0 м					
№ п/п	МСК-12 зона 1		№ п/п	МСК-12 зона 1	
	Х	У		Х	У
	м	м		м	м
132	384561.68	1278378.22	433	362024.92	1263119.04
133	384475.94	1278504.80	434	362104.24	1263004.47
134	384396.62	1278619.37	435	362186.32	1262888.58
135	384314.54	1278735.26	436	362269.60	1262773.56
136	384231.26	1278850.28	437	362354.08	1262659.41
137	384146.78	1278964.43	438	362436.59	1262550.32
138	384064.27	1279073.52	439	362530.11	1262429.36
139	383970.75	1279194.48	440	362616.47	1262320.00
140	383884.39	1279303.84	441	362705.66	1262209.49
141	383795.20	1279414.35	442	362796.00	1262099.93
142	383704.86	1279523.91	443	362887.48	1261991.31
143	383613.38	1279632.53	444	362976.68	1261887.61
144	383524.18	1279736.23	445	363077.61	1261772.77
145	383423.25	1279851.07	446	363170.67	1261669.04
146	383330.19	1279954.80	447	363266.62	1261564.36
147	383234.24	1280059.48	448	363363.66	1261460.68
148	383137.20	1280163.16	449	363461.78	1261358.02
149	383039.08	1280265.82	450	363557.31	1261260.13
150	382943.55	1280363.71	451	363665.25	1261151.85
151	382835.61	1280471.99	452	363764.64	1261054.17
152	382736.22	1280569.67	453	363866.98	1260955.71
153	382633.88	1280668.13	454	363970.34	1260858.34
154	382530.52	1280765.50	455	364074.71	1260762.04
155	382426.15	1280861.80	456	364176.20	1260670.34
156	382324.66	1280953.50	457	364290.73	1260569.05
157	382210.13	1281054.79	458	364396.06	1260477.81
158	382104.80	1281146.03	459	364504.37	1260385.97
159	381996.49	1281237.87	460	364613.64	1260295.27
160	381887.22	1281328.57	461	364723.85	1260205.73
161	381777.01	1281418.11	462	364830.90	1260120.58
162	381669.96	1281503.26	463	364951.56	1260026.68
163	381549.30	1281597.16	464	365062.41	1259942.23
164	381438.45	1281681.61	465	365176.28	1259857.38
165	381324.58	1281766.46	466	365291.03	1259773.72
166	381209.83	1281850.12	467	365406.65	1259691.27
167	381094.21	1281932.57	468	365518.83	1259613.01
168	380982.03	1282010.83	469	365645.15	1259526.87
169	380855.71	1282096.97	470	365761.08	1259449.55
170	380739.78	1282174.29	471	365880.05	1259372.01
171	380620.81	1282251.83	472	365999.83	1259295.72
172	380501.03	1282328.12	473	366120.40	1259220.70
173	380380.46	1282403.14	474	366237.27	1259149.63
174	380263.59	1282474.21	475	366368.75	1259071.60
175	380132.11	1282552.24	476	366489.31	1259001.71

Сектор 4.59					
Допустимая абсолютная высота от 225.0 м до 230.0 м					
№ п/п	МСК-12 зона 1		№ п/п	МСК-12 зона 1	
	Х	У		Х	У
	м	м		м	м
176	380011.55	1282622.13	477	366612.91	1258931.80
177	379887.95	1282692.04	478	366737.24	1258863.18
178	379763.62	1282760.66	479	366862.28	1258795.87
179	379638.58	1282827.97	480	366983.39	1258732.29
180	379517.47	1282891.55	481	367119.51	1258662.67
181	379381.35	1282961.17	482	367244.22	1258600.48
182	379256.64	1283023.36	483	367371.97	1258538.47
183	379128.89	1283085.37	484	367500.36	1258477.79
184	379000.50	1283146.05	485	367629.38	1258418.47
185	378871.48	1283205.37	486	367754.25	1258362.61
186	378746.61	1283261.23	487	367894.47	1258301.68
187	378606.39	1283322.16	488	368022.84	1258247.44
188	378478.02	1283376.40	489	368154.23	1258193.57
189	378346.63	1283430.27	490	368286.18	1258141.08
190	378214.68	1283482.76	491	368418.67	1258089.97
191	378082.19	1283533.87	492	368546.79	1258042.07
192	377954.07	1283581.77	493	368690.56	1257990.06
193	377810.30	1283633.78	494	368822.08	1257943.99
194	377678.78	1283679.85	495	368956.60	1257898.48
195	377544.26	1283725.36	496	369091.58	1257854.38
196	377409.28	1283769.46	497	369227.02	1257811.69
197	377273.84	1283812.15	498	369357.90	1257771.92
198	377142.96	1283851.92	499	369504.65	1257729.04
199	376996.21	1283894.80	500	369638.80	1257691.33
200	376862.06	1283932.51	501	369775.91	1257654.35
201	376724.95	1283969.49	502	369913.40	1257618.81
202	376587.46	1284005.03	503	370051.25	1257584.71
203	376449.61	1284039.13	504	370184.37	1257553.24
204	376316.49	1284070.60	505	370333.52	1257519.66
205	376167.34	1284104.18	506	370469.78	1257490.44
206	376031.08	1284133.40	507	370608.94	1257462.15
207	375891.92	1284161.69	508	370748.39	1257435.31
208	375752.47	1284188.53	509	370888.11	1257409.93
209	375612.75	1284213.91	510	371022.94	1257386.88
210	375477.92	1284236.96	511	371173.91	1257362.73
211	375326.95	1284261.11	512	371311.73	1257342.13
212	375189.13	1284281.71	513	371452.39	1257322.63
213	375048.47	1284301.21	514	371593.25	1257304.60
214	374907.61	1284319.24	515	371734.28	1257288.05
215	374766.58	1284335.79	516	371870.30	1257273.51
216	374630.56	1284350.33	517	372022.48	1257258.89
217	374478.38	1284364.95	518	372161.33	1257246.98
218	374339.53	1284376.86	519	372302.94	1257236.35
219	374197.92	1284387.49	520	372444.65	1257227.20

Сектор 4.59					
Допустимая абсолютная высота от 225.0 м до 230.0 м					
№ п/п	МСК-12 зона 1		№ п/п	МСК-12 зона 1	
	X	Y		X	Y
	м	м		м	м
220	374056.21	1284396.64	521	372586.45	1257219.53
221	373914.41	1284404.31	522	372723.10	1257213.57
222	373777.76	1284410.27	523	372875.91	1257208.53
223	373624.95	1284415.31	524	373015.23	1257205.36
224	373485.63	1284418.48	525	373157.22	1257203.64
225	373343.64	1284420.20	526	373299.23	1257203.41
226	373201.63	1284420.43	527	373441.23	1257204.66
227	373059.63	1284419.18	528	373577.99	1257207.29
228	372922.87	1284416.55	529	373730.81	1257211.85
229	372770.05	1284411.99	530	373870.06	1257217.44
230	372630.80	1284406.40	531	374011.88	1257224.64
231	372488.98	1284399.20	532	374153.62	1257233.33
232	372347.24	1284390.51	533	374295.26	1257243.49
233	372205.60	1284380.35	534	374431.59	1257254.70
234	372069.27	1284369.14	535	374583.82	1257268.85
235	371917.04	1284354.99	536	374722.44	1257283.17
236	371778.42	1284340.67	537	374863.53	1257299.26
237	371637.33	1284324.58	538	375004.44	1257316.83
238	371496.42	1284307.01	539	375145.17	1257335.87
239	371355.69	1284287.97	540	375280.52	1257355.62
240	371220.34	1284268.22	541	375431.56	1257379.30
241	371069.30	1284244.54	542	375569.01	1257402.30
242	370931.85	1284221.54	543	375708.81	1257427.22
243	370792.05	1284196.62	544	375848.35	1257453.60
244	370652.51	1284170.24	545	375987.60	1257481.44
245	370513.26	1284142.40	546	376121.44	1257509.64
246	370379.42	1284114.20	547	376270.70	1257542.76
247	370230.16	1284081.08	548	376406.43	1257574.34
248	370094.43	1284049.50	549	376544.39	1257607.99
249	369956.47	1284015.85	550	376682.00	1257643.08
250	369818.86	1283980.76	551	376819.22	1257679.61
251	369681.64	1283944.23	552	376951.03	1257716.16
252	369549.83	1283907.68	553	377097.92	1257758.59
253	369402.94	1283865.25	554	377231.40	1257798.63
254	369269.46	1283825.21	555	377366.98	1257840.87
255	369133.88	1283782.97	556	377502.10	1257884.54
256	368998.76	1283739.30	557	377636.77	1257929.61
257	368864.09	1283694.23	558	377766.02	1257974.37
258	368734.84	1283649.47	559	377909.95	1258025.94
259	368590.91	1283597.90	560	378040.65	1258074.28
260	368460.21	1283549.56	561	378173.31	1258124.95
261	368327.55	1283498.89	562	378305.43	1258177.01
262	368195.43	1283446.83	563	378437.00	1258230.45
263	368063.86	1283393.39	564	378563.19	1258283.24

Сектор 4.59					
Допустимая абсолютная высота от 225.0 м до 230.0 м					
№ п/п	МСК-12 зона 1		№ п/п	МСК-12 зона 1	
	Х	У		Х	У
	м	м		м	м
264	367937.67	1283340.60	565	378703.60	1258343.74
265	367797.26	1283280.10	566	378831.01	1258400.19
266	367669.85	1283223.65	567	378960.22	1258459.10
267	367540.64	1283164.74	568	379088.81	1258519.35
268	367412.05	1283104.49	569	379216.76	1258580.94
269	367284.10	1283042.90	570	379339.39	1258641.55
270	367161.47	1282982.29	571	379475.72	1258710.75
271	367025.14	1282913.09	572	379599.33	1258775.09
272	366901.53	1282848.75	573	379724.59	1258841.99
273	366776.27	1282781.85	574	379849.14	1258910.20
274	366651.72	1282713.64	575	379972.98	1258979.71
275	366527.88	1282644.13	576	380091.56	1259047.89
276	366409.30	1282575.95	577	380223.27	1259125.52
277	366277.59	1282498.32	578	380342.60	1259197.49
278	366158.26	1282426.35	579	380463.42	1259272.13
279	366037.44	1282351.71	580	380583.44	1259348.02
280	365917.42	1282275.82	581	380702.66	1259425.17
281	365798.20	1282198.67	582	380816.73	1259500.67
282	365684.13	1282123.17	583	380943.31	1259586.41
283	365557.55	1282037.43	584	381057.88	1259665.73
284	365442.98	1281958.11	585	381173.77	1259747.81
285	365327.09	1281876.03	586	381288.79	1259831.09
286	365212.07	1281792.75	587	381402.94	1259915.57
287	365097.92	1281708.27	588	381512.03	1259998.08
288	364988.83	1281625.76	589	381632.99	1260091.60
289	364867.87	1281532.24	590	381742.35	1260177.96
290	364758.51	1281445.88	591	381852.86	1260267.15
291	364648.00	1281356.69	592	381962.42	1260357.49
292	364538.44	1281266.35	593	382071.04	1260448.97
293	364429.82	1281174.87	594	382174.74	1260538.17
294	364326.12	1281085.67	595	382289.58	1260639.10
295	364211.28	1280984.74	596	382393.31	1260732.16
296	364107.55	1280891.68	597	382497.99	1260828.11
297	364002.87	1280795.73	598	382601.67	1260925.15
298	363899.19	1280698.69	599	382704.33	1261023.27
299	363796.53	1280600.57	600	382802.22	1261118.80
300	363698.64	1280505.04	1	382910.50	1261226.74
301	363590.36	1280397.10	-	-	-
Внутренняя граница					
601	382511.79	1261611.25	902	363895.14	1279917.14
602	382605.72	1261706.70	903	363800.78	1279819.19
603	382700.08	1261804.65	904	363707.46	1279720.26
604	382793.40	1261903.58	905	363615.17	1279620.35
605	382885.69	1262003.49	906	363521.93	1279517.20

Сектор 4.59					
Допустимая абсолютная высота от 225.0 м до 230.0 м					
№ п/п	МСК-12 зона 1		№ п/п	МСК-12 зона 1	
	Х	У		Х	У
	М	М		М	М
606	382978.93	1262106.64	907	363429.63	1279412.91
607	383071.23	1262210.93	908	363341.88	1279311.75
608	383158.98	1262312.09	909	363253.86	1279208.07
609	383247.00	1262415.77	910	363166.93	1279103.47
610	383333.93	1262520.37	911	363081.10	1278997.97
611	383419.76	1262625.87	912	362994.52	1278889.17
612	383506.34	1262734.67	913	362908.95	1278779.29
613	383591.91	1262844.55	914	362827.72	1278672.82
614	383673.14	1262951.02	915	362746.39	1278563.81
615	383754.47	1263060.03	916	362666.20	1278453.96
616	383834.66	1263169.88	917	362587.16	1278343.28
617	383913.70	1263280.56	918	362507.58	1278229.25
618	383993.28	1263394.59	919	362429.08	1278114.22
619	384071.78	1263509.62	920	362354.70	1278002.86
620	384146.16	1263620.98	921	362280.37	1277888.96
621	384220.49	1263734.88	922	362207.23	1277774.29
622	384293.63	1263849.55	923	362135.31	1277658.86
623	384365.55	1263964.98	924	362063.04	1277540.07
624	384437.82	1264083.77	925	361991.92	1277420.33
625	384508.94	1264203.51	926	361924.68	1277304.52
626	384576.18	1264319.32	927	361857.65	1277186.18
627	384643.21	1264437.66	928	361791.86	1277067.14
628	384709.00	1264556.70	929	361727.32	1276947.43
629	384773.54	1264676.41	930	361662.65	1276824.33
630	384838.21	1264799.51	931	361599.19	1276700.36
631	384901.67	1264923.48	932	361539.35	1276580.56
632	384961.51	1265043.28	933	361479.88	1276458.24
633	385020.98	1265165.60	934	361421.70	1276335.31
634	385079.16	1265288.53	935	361364.80	1276211.78
635	385136.06	1265412.06	936	361308.00	1276084.86
636	385192.86	1265538.98	937	361252.44	1275957.16
637	385248.42	1265666.68	938	361200.25	1275833.83
638	385300.61	1265790.01	939	361148.57	1275708.02
639	385352.29	1265915.82	940	361098.22	1275581.68
640	385402.64	1266042.16	941	361049.20	1275454.82
641	385451.66	1266169.02	942	361000.47	1275324.59
642	385500.39	1266299.25	943	360953.05	1275193.64
643	385547.81	1266430.20	944	360908.70	1275067.28
644	385592.16	1266556.56	945	360865.03	1274938.48
645	385638.37	1266693.03	946	360822.71	1274809.22
646	385693.51	1266862.72	947	360779.36	1274671.81
647	385746.86	1267034.62	948	360733.68	1274520.78
648	385759.57	1267077.34	949	360678.04	1274328.06
649	385798.68	1267211.00	950	360665.85	1274283.94

Сектор 4.59					
Допустимая абсолютная высота от 225.0 м до 230.0 м					
№ п/п	МСК-12 зона 1		№ п/п	МСК-12 зона 1	
	Х	У		Х	У
	м	м		м	м
650	385835.01	1267339.90	951	360630.36	1274152.65
651	385870.50	1267471.19	952	360596.24	1274020.99
652	385904.62	1267602.85	953	360563.50	1273888.99
653	385937.36	1267734.85	954	360531.48	1273753.68
654	385969.38	1267870.16	955	360500.84	1273617.82
655	386000.02	1268006.02	956	360472.68	1273486.90
656	386028.18	1268136.94	957	360445.49	1273353.64
657	386055.37	1268270.20	958	360419.71	1273220.10
658	386081.15	1268403.74	959	360395.32	1273086.29
659	386105.54	1268537.55	960	360371.86	1272949.24
660	386129.00	1268674.60	961	360349.81	1272811.73
661	386151.05	1268812.11	962	360329.93	1272679.30
662	386170.93	1268944.54	963	360311.17	1272544.59
663	386189.69	1269079.25	964	360293.82	1272409.70
664	386207.04	1269214.14	965	360277.88	1272274.63
665	386222.98	1269349.21	966	360263.07	1272136.37
666	386237.79	1269487.47	967	360249.70	1271997.75
667	386251.16	1269626.09	968	360238.17	1271864.33
668	386262.69	1269759.51	969	360226.78	1271712.30
669	386272.96	1269895.13	970	360214.84	1271519.71
670	386281.80	1270030.85	971	360206.99	1271357.11
671	386289.23	1270166.65	972	360205.54	1271318.28
672	386295.32	1270305.56	973	360200.90	1271179.09
673	386299.96	1270444.75	974	360197.77	1271045.20
674	386303.09	1270578.64	975	360196.03	1270909.21
675	386304.83	1270714.63	976	360195.73	1270773.20
676	386305.13	1270850.64	977	360196.84	1270637.20
677	386304.02	1270986.64	978	360199.48	1270498.18
678	386301.38	1271125.66	979	360203.59	1270358.97
679	386297.27	1271264.87	980	360208.87	1270225.16
680	386291.99	1271398.68	981	360215.69	1270089.33
681	386285.17	1271534.51	982	360223.92	1269953.57
682	386276.94	1271670.27	983	360233.57	1269817.91
683	386267.29	1271805.93	984	360244.94	1269679.33
684	386255.92	1271944.51	985	360257.78	1269540.65
685	386243.08	1272083.19	986	360271.45	1269407.43
686	386229.41	1272216.41	987	360286.78	1269272.29
687	386214.08	1272351.55	988	360303.52	1269137.32
688	386197.34	1272486.52	989	360321.67	1269002.53
689	386179.19	1272621.31	990	360341.72	1268864.94
690	386159.14	1272758.90	991	360363.24	1268727.34
691	386137.62	1272896.50	992	360385.25	1268595.25
692	386115.61	1273028.59	993	360409.03	1268461.34
693	386091.83	1273162.50	994	360434.22	1268327.68

Сектор 4.59					
Допустимая абсолютная высота от 225.0 м до 230.0 м					
№ п/п	МСК-12 зона 1		№ п/п	МСК-12 зона 1	
	Х	У		Х	У
	м	м		м	м
694	386066.64	1273296.16	995	360460.80	1268194.30
695	386040.06	1273429.54	996	360489.44	1268058.24
696	386011.42	1273565.60	997	360519.56	1267922.26
697	385981.30	1273701.58	998	360549.82	1267791.81
698	385951.04	1273832.03	999	360581.97	1267659.66
699	385918.89	1273964.18	1000	360615.49	1267527.85
700	385885.37	1274095.99	1001	360650.40	1267396.40
701	385850.46	1274227.44	1002	360687.53	1267262.40
702	385813.33	1274361.44	1003	360726.12	1267128.59
703	385774.74	1274495.25	1004	360764.52	1267000.29
704	385736.34	1274623.55	1005	360804.90	1266870.42
705	385695.96	1274753.42	1006	360846.63	1266740.97
706	385654.23	1274882.87	1007	360889.72	1266611.97
707	385611.14	1275011.87	1008	360935.19	1266480.57
708	385565.67	1275143.27	1009	360982.12	1266349.45
709	385518.74	1275274.39	1010	361028.49	1266223.82
710	385472.37	1275400.02	1011	361076.94	1266096.73
711	385423.92	1275527.11	1012	361126.73	1265970.17
712	385374.13	1275653.67	1013	361177.83	1265844.13
713	385323.03	1275779.71	1014	361231.46	1265715.84
714	385269.40	1275908.00	1015	361286.53	1265587.92
715	385214.33	1276035.92	1016	361340.70	1265465.45
716	385160.16	1276158.39	1017	361397.04	1265341.66
717	385103.82	1276282.18	1018	361454.67	1265218.47
718	385046.19	1276405.37	1019	361513.58	1265095.88
719	384987.28	1276527.96	1020	361575.16	1264971.22
720	384925.70	1276652.62	1021	361638.15	1264847.01
721	384862.71	1276776.83	1022	361699.91	1264728.18
722	384800.95	1276895.66	1023	361763.91	1264608.17
723	384736.95	1277015.67	1024	361829.16	1264488.84
724	384671.70	1277135.00	1025	361895.66	1264370.20
725	384605.20	1277253.64	1026	361964.94	1264249.65
726	384535.92	1277374.19	1027	362035.61	1264129.64
727	384465.25	1277494.20	1028	362104.70	1264014.92
728	384396.16	1277608.92	1029	362176.11	1263899.17
729	384324.75	1277724.67	1030	362248.73	1263784.17
730	384252.13	1277839.67	1031	362322.54	1263669.94
731	384178.32	1277953.90	1032	362399.26	1263553.98
732	384101.60	1278069.86	1033	362477.32	1263438.64
733	384023.54	1278185.20	1034	362553.48	1263328.49
734	383947.38	1278295.35	1035	362632.02	1263217.45
735	383868.84	1278406.39	1036	362711.71	1263107.24
736	383789.15	1278516.60	1037	362792.55	1262997.87
737	383708.31	1278625.97	1038	362876.40	1262886.95

Сектор 4.59					
Допустимая абсолютная высота от 225.0 м до 230.0 м					
№ п/п	МСК-12 зона 1		№ п/п	МСК-12 зона 1	
	Х	У		Х	У
	м	м		м	м
738	383624.46	1278736.89	1039	362961.55	1262776.74
739	383539.31	1278847.10	1040	363044.48	1262671.59
740	383456.38	1278952.25	1041	363129.83	1262565.70
741	383371.03	1279058.14	1042	363216.29	1262460.71
742	383284.57	1279163.13	1043	363303.84	1262356.63
743	383197.02	1279267.21	1044	363394.49	1262251.19
744	383106.37	1279372.65	1045	363486.39	1262146.55
745	383014.47	1279477.29	1046	363575.75	1262046.81
746	382925.11	1279577.03	1047	363667.59	1261946.49
747	382833.27	1279677.35	1048	363760.46	1261847.14
748	382740.40	1279776.70	1049	363854.38	1261748.76
749	382646.48	1279875.08	1050	363951.47	1261649.23
750	382549.39	1279974.61	1051	364049.76	1261550.56
751	382451.10	1280073.28	1052	364145.21	1261456.63
752	382355.65	1280167.21	1053	364243.16	1261362.27
753	382257.70	1280261.57	1054	364342.09	1261268.95
754	382158.77	1280354.89	1055	364442.00	1261176.66
755	382058.86	1280447.18	1056	364545.15	1261083.42
756	381955.71	1280540.42	1057	364649.44	1260991.12
757	381851.42	1280632.72	1058	364750.60	1260903.37
758	381750.26	1280720.47	1059	364854.28	1260815.35
759	381646.58	1280808.49	1060	364958.88	1260728.42
760	381541.98	1280895.42	1061	365064.38	1260642.59
761	381436.48	1280981.25	1062	365173.18	1260556.01
762	381327.68	1281067.83	1063	365283.06	1260470.44
763	381217.80	1281153.40	1064	365389.53	1260389.21
764	381111.33	1281234.63	1065	365498.54	1260307.88
765	381002.32	1281315.96	1066	365608.39	1260227.69
766	380892.47	1281396.15	1067	365719.07	1260148.65
767	380781.79	1281475.19	1068	365833.10	1260069.07
768	380667.76	1281554.77	1069	365948.13	1259990.57
769	380552.73	1281633.27	1070	366059.49	1259916.19
770	380441.37	1281707.65	1071	366173.39	1259841.86
771	380327.47	1281781.98	1072	366288.06	1259768.72
772	380212.80	1281855.12	1073	366403.49	1259696.80
773	380097.37	1281927.04	1074	366522.28	1259624.53
774	379978.58	1281999.31	1075	366642.02	1259553.41
775	379858.84	1282070.43	1076	366757.83	1259486.17
776	379743.03	1282137.67	1077	366876.17	1259419.14
777	379624.69	1282204.70	1078	366995.21	1259353.35
778	379505.65	1282270.49	1079	367114.92	1259288.81
779	379385.94	1282335.03	1080	367238.02	1259224.14
780	379262.84	1282399.70	1081	367361.99	1259160.68
781	379138.87	1282463.16	1082	367481.79	1259100.84

Сектор 4.59					
Допустимая абсолютная высота от 225.0 м до 230.0 м					
№ п/п	МСК-12 зона 1		№ п/п	МСК-12 зона 1	
	X	Y		X	Y
	м	м		м	м
782	379019.07	1282523.00	1083	367604.11	1259041.37
783	378896.75	1282582.47	1084	367727.04	1258983.19
784	378773.82	1282640.65	1085	367850.57	1258926.29
785	378650.29	1282697.55	1086	367977.49	1258869.49
786	378523.37	1282754.35	1087	368105.19	1258813.93
787	378395.67	1282809.91	1088	368228.52	1258761.74
788	378272.34	1282862.10	1089	368354.33	1258710.06
789	378146.53	1282913.78	1090	368480.67	1258659.71
790	378020.19	1282964.13	1091	368607.53	1258610.69
791	377893.33	1283013.15	1092	368737.76	1258561.96
792	377763.10	1283061.88	1093	368868.71	1258514.54
793	377632.15	1283109.30	1094	368995.07	1258470.19
794	377505.79	1283153.65	1095	369123.87	1258426.52
795	377376.99	1283197.32	1096	369253.13	1258384.20
796	377247.73	1283239.64	1097	369382.82	1258343.23
797	377118.04	1283280.61	1098	369515.85	1258302.78
798	376985.01	1283321.06	1099	369649.51	1258263.67
799	376851.35	1283360.17	1100	369778.41	1258227.34
800	376722.45	1283396.50	1101	369909.70	1258191.85
801	376591.16	1283431.99	1102	370041.36	1258157.73
802	376459.50	1283466.11	1103	370173.36	1258124.99
803	376327.50	1283498.85	1104	370308.67	1258092.97
804	376192.19	1283530.87	1105	370444.53	1258062.33
805	376056.33	1283561.51	1106	370575.45	1258034.17
806	375925.41	1283589.67	1107	370708.71	1258006.98
807	375792.15	1283616.86	1108	370842.25	1257981.20
808	375658.61	1283642.64	1109	370976.06	1257956.81
809	375524.80	1283667.03	1110	371113.11	1257933.35
810	375387.75	1283690.49	1111	371250.62	1257911.30
811	375250.24	1283712.54	1112	371383.05	1257891.42
812	375117.81	1283732.42	1113	371517.76	1257872.66
813	374983.10	1283751.18	1114	371652.65	1257855.31
814	374848.21	1283768.53	1115	371787.72	1257839.37
815	374713.14	1283784.47	1116	371925.98	1257824.56
816	374574.88	1283799.28	1117	372064.60	1257811.19
817	374436.26	1283812.65	1118	372198.02	1257799.66
818	374302.84	1283824.18	1119	372333.64	1257789.39
819	374167.22	1283834.45	1120	372469.36	1257780.55
820	374031.50	1283843.29	1121	372605.16	1257773.12
821	373895.70	1283850.72	1122	372744.07	1257767.03
822	373756.79	1283856.81	1123	372883.26	1257762.39
823	373617.60	1283861.45	1124	373017.15	1257759.26
824	373483.71	1283864.58	1125	373153.14	1257757.52
825	373347.72	1283866.32	1126	373289.15	1257757.22

Сектор 4.59					
Допустимая абсолютная высота от 225.0 м до 230.0 м					
№ п/п	МСК-12 зона 1		№ п/п	МСК-12 зона 1	
	Х	У		Х	У
	м	м		м	м
826	373211.71	1283866.62	1127	373425.15	1257758.33
827	373075.71	1283865.51	1128	373564.17	1257760.97
828	372936.69	1283862.87	1129	373703.38	1257765.08
829	372797.48	1283858.76	1130	373837.19	1257770.36
830	372663.67	1283853.48	1131	373973.02	1257777.18
831	372527.84	1283846.66	1132	374108.78	1257785.41
832	372392.08	1283838.43	1133	374244.44	1257795.06
833	372256.42	1283828.78	1134	374383.02	1257806.43
834	372117.84	1283817.41	1135	374521.70	1257819.27
835	371979.16	1283804.57	1136	374654.92	1257832.94
836	371845.94	1283790.90	1137	374790.06	1257848.27
837	371710.80	1283775.57	1138	374925.03	1257865.01
838	371575.83	1283758.83	1139	375059.82	1257883.16
839	371441.04	1283740.68	1140	375197.41	1257903.21
840	371303.45	1283720.63	1141	375335.01	1257924.73
841	371165.85	1283699.11	1142	375467.10	1257946.74
842	371033.76	1283677.10	1143	375601.01	1257970.52
843	370899.85	1283653.32	1144	375734.67	1257995.71
844	370766.19	1283628.13	1145	375868.05	1258022.29
845	370632.81	1283601.55	1146	376004.11	1258050.93
846	370496.75	1283572.91	1147	376140.09	1258081.05
847	370360.77	1283542.79	1148	376270.54	1258111.31
848	370230.32	1283512.53	1149	376402.69	1258143.46
849	370098.17	1283480.38	1150	376534.50	1258176.98
850	369966.36	1283446.86	1151	376665.95	1258211.89
851	369834.91	1283411.95	1152	376799.95	1258249.02
852	369700.91	1283374.82	1153	376933.76	1258287.61
853	369567.10	1283336.23	1154	377062.06	1258326.01
854	369438.80	1283297.83	1155	377191.93	1258366.39
855	369308.93	1283257.45	1156	377321.38	1258408.12
856	369179.48	1283215.72	1157	377450.38	1258451.21
857	369050.48	1283172.63	1158	377581.78	1258496.68
858	368919.08	1283127.16	1159	377712.90	1258543.61
859	368787.96	1283080.23	1160	377838.53	1258589.98
860	368662.33	1283033.86	1161	377965.62	1258638.43
861	368535.24	1282985.41	1162	378092.18	1258688.22
862	368408.68	1282935.62	1163	378218.22	1258739.32
863	368282.64	1282884.52	1164	378346.51	1258792.95
864	368154.35	1282830.89	1165	378474.43	1258848.02
865	368026.43	1282775.82	1166	378596.90	1258902.19
866	367903.96	1282721.65	1167	378720.69	1258958.53
867	367780.17	1282665.31	1168	378843.88	1259016.16
868	367656.98	1282607.68	1169	378966.47	1259075.07
869	367534.39	1282548.77	1170	379091.13	1259136.65

Сектор 4.59					
Допустимая абсолютная высота от 225.0 м до 230.0 м					
№ п/п	МСК-12 зона 1		№ п/п	МСК-12 зона 1	
	Х	У		Х	У
	м	м		м	м
870	367409.73	1282487.19	1171	379215.34	1259199.64
871	367285.52	1282424.20	1172	379334.17	1259261.40
872	367166.69	1282362.44	1173	379454.18	1259325.40
873	367046.68	1282298.44	1174	379573.51	1259390.65
874	366927.35	1282233.19	1175	379692.15	1259457.15
875	366808.71	1282166.69	1176	379812.70	1259526.43
876	366688.16	1282097.41	1177	379932.71	1259597.10
877	366568.15	1282026.74	1178	380047.43	1259666.19
878	366453.43	1281957.65	1179	380163.18	1259737.60
879	366337.68	1281886.24	1180	380278.18	1259810.22
880	366222.68	1281813.62	1181	380392.41	1259884.03
881	366108.45	1281739.81	1182	380508.37	1259960.75
882	365992.49	1281663.09	1183	380623.71	1260038.81
883	365877.15	1281585.03	1184	380733.86	1260114.97
884	365767.00	1281508.87	1185	380844.90	1260193.51
885	365655.96	1281430.33	1186	380955.11	1260273.20
886	365545.75	1281350.64	1187	381064.48	1260354.04
887	365436.38	1281269.80	1188	381175.40	1260437.89
888	365325.46	1281185.95	1189	381285.61	1260523.04
889	365215.25	1281100.80	1190	381390.76	1260605.97
890	365110.10	1281017.87	1191	381496.65	1260691.32
891	365004.21	1280932.52	1192	381601.64	1260777.78
892	364899.22	1280846.06	1193	381705.72	1260865.33
893	364795.14	1280758.51	1194	381811.16	1260955.98
894	364689.70	1280667.86	1195	381915.80	1261047.88
895	364585.06	1280575.96	1196	382015.54	1261137.24
896	364485.32	1280486.60	1197	382115.86	1261229.08
897	364385.00	1280394.76	1198	382215.21	1261321.95
898	364285.65	1280301.89	1199	382313.59	1261415.87
899	364187.27	1280207.97	1200	382413.12	1261512.96
900	364087.74	1280110.88	601	382511.79	1261611.25
901	363989.07	1280012.59	-	-	-

Сектор 4.60					
Допустимая абсолютная высота от 230.0 м до 235.0 м					
№ п/п	МСК-12 зона 1		№ п/п	МСК-12 зона 1	
	Х	У		Х	У
	м	м		м	м
Внешняя граница					
1	383303.15	1260836.12	302	363095.85	1280684.07
2	383405.01	1260939.77	303	362993.23	1280577.41
3	383507.63	1261046.43	304	362891.73	1280469.69
4	383609.13	1261154.15	305	362785.21	1280354.14

Сектор 4.60					
Допустимая абсолютная высота от 230.0 м до 235.0 м					
№ п/п	МСК-12 зона 1		№ п/п	МСК-12 зона 1	
	Х	У		Х	У
	м	м		м	м
5	383715.65	1261269.70	306	362689.41	1280247.96
6	383811.45	1261375.88	307	362591.16	1280136.82
7	383909.70	1261487.02	308	362496.01	1280026.98
8	384004.85	1261596.86	309	362400.29	1279914.09
9	384100.57	1261709.75	310	362305.76	1279800.20
10	384195.10	1261823.64	311	362206.70	1279678.19
11	384294.16	1261945.65	312	362117.76	1279566.21
12	384383.10	1262057.63	313	362026.68	1279449.12
13	384474.18	1262174.72	314	361938.61	1279333.52
14	384562.25	1262290.32	315	361850.17	1279214.84
15	384650.69	1262409.00	316	361762.98	1279095.24
16	384737.88	1262528.60	317	361671.78	1278967.26
17	384829.08	1262656.58	318	361590.04	1278849.91
18	384910.82	1262773.93	319	361506.49	1278727.33
19	384994.37	1262896.51	320	361425.85	1278606.43
20	385075.01	1263017.41	321	361345.04	1278482.43
21	385155.82	1263141.41	322	361265.53	1278357.60
22	385235.33	1263266.24	323	361182.55	1278224.13
23	385318.31	1263399.71	324	361108.34	1278101.89
24	385392.52	1263521.95	325	361032.66	1277974.30
25	385468.20	1263649.54	326	360959.77	1277848.58
26	385541.09	1263775.26	327	360886.90	1277719.75
27	385613.96	1263904.09	328	360815.38	1277590.17
28	385685.48	1264033.67	329	360740.94	1277451.76
29	385759.92	1264172.08	330	360674.56	1277325.09
30	385826.30	1264298.75	331	360607.04	1277193.01
31	385893.82	1264430.83	332	360542.18	1277062.95
32	385958.68	1264560.89	333	360477.55	1276929.81
33	386023.31	1264694.03	334	360414.31	1276795.99
34	386086.55	1264827.85	335	360348.71	1276663.18
35	386152.15	1264970.66	336	360290.41	1276522.60
36	386210.45	1265101.24	337	360231.31	1276386.53
37	386269.55	1265237.31	338	360174.76	1276252.66
38	386326.10	1265371.18	339	360118.61	1276115.72
39	386382.25	1265508.12	340	360063.90	1275978.20
40	386436.96	1265645.64	341	360007.39	1275831.55
41	386493.47	1265792.29	342	359957.40	1275697.56
42	386543.46	1265926.28	343	359906.97	1275558.05
43	386593.89	1266065.79	344	359858.93	1275420.90
44	386641.93	1266202.94	345	359811.49	1275280.70
45	386692.24	1266351.83	346	359765.52	1275140.01
46	386746.66	1266519.31	347	359718.34	1274990.11
47	386806.26	1266711.05	348	359665.64	1274815.31
48	386824.00	1266770.60	349	359610.25	1274622.89

Сектор 4.60					
Допустимая абсолютная высота от 230.0 м до 235.0 м					
№ п/п	МСК-12 зона 1		№ п/п	МСК-12 зона 1	
	Х	У		Х	У
	м	м		м	м
49	386865.57	1266913.00	350	359595.96	1274570.94
50	386904.90	1267052.90	351	359557.41	1274428.04
51	386943.45	1267195.80	352	359520.37	1274284.75
52	386980.49	1267339.09	353	359482.69	1274132.17
53	387018.17	1267491.67	354	359449.89	1273992.98
54	387050.97	1267630.86	355	359417.34	1273848.25
55	387083.52	1267775.59	356	359386.87	1273706.15
56	387113.99	1267917.69	357	359357.38	1273561.12
57	387143.48	1268062.72	358	359329.40	1273415.78
58	387171.46	1268208.06	359	359301.38	1273261.14
59	387199.48	1268362.70	360	359277.38	1273120.16
60	387223.48	1268503.68	361	359253.98	1272973.67
61	387246.88	1268650.17	362	359232.49	1272829.94
62	387268.37	1268793.90	363	359212.17	1272683.34
63	387288.69	1268940.50	364	359193.38	1272536.53
64	387307.48	1269087.31	365	359175.12	1272380.44
65	387325.74	1269243.40	366	359160.02	1272238.23
66	387340.84	1269385.61	367	359145.86	1272090.56
67	387355.00	1269533.28	368	359132.72	1271936.64
68	387367.42	1269678.07	369	359120.46	1271770.34
69	387378.50	1269825.66	370	359108.33	1271572.11
70	387388.03	1269973.36	371	359100.19	1271402.52
71	387396.46	1270130.29	372	359098.27	1271350.67
72	387402.59	1270273.17	373	359093.41	1271202.40
73	387407.45	1270421.44	374	359090.10	1271057.12
74	387410.76	1270566.72	375	359088.31	1270909.12
75	387412.55	1270714.72	376	359088.07	1270761.11
76	387412.79	1270862.73	377	359089.52	1270603.97
77	387411.34	1271019.87	378	359092.36	1270460.98
78	387408.50	1271162.86	379	359096.83	1270312.71
79	387404.03	1271311.13	380	359102.65	1270167.50
80	387398.21	1271456.34	381	359110.15	1270019.68
81	387390.71	1271604.16	382	359119.21	1269871.95
82	387381.65	1271751.89	383	359130.52	1269715.20
83	387370.34	1271908.64	384	359142.34	1269572.68
84	387358.52	1272051.16	385	359156.10	1269424.98
85	387344.76	1272198.86	386	359171.03	1269280.42
86	387329.83	1272343.42	387	359187.80	1269133.37
87	387313.06	1272490.47	388	359206.11	1268986.50
88	387294.75	1272637.34	389	359227.24	1268830.77
89	387273.62	1272793.07	390	359247.99	1268689.28
90	387252.87	1272934.56	391	359271.00	1268542.73
91	387229.86	1273081.11	392	359294.98	1268399.39
92	387205.88	1273224.45	393	359320.95	1268253.68

Сектор 4.60					
Допустимая абсолютная высота от 230.0 м до 235.0 м					
№ п/п	МСК-12 зона 1		№ п/п	МСК-12 зона 1	
	Х	У		Х	У
	м	м		м	м
93	387179.91	1273370.16	394	359348.44	1268108.25
94	387152.42	1273515.59	395	359379.31	1267954.16
95	387121.55	1273669.68	396	359408.90	1267814.24
96	387091.96	1273809.60	397	359441.07	1267669.43
97	387059.79	1273954.41	398	359474.00	1267527.88
98	387026.86	1274095.96	399	359509.07	1267384.09
99	386991.79	1274239.75	400	359545.64	1267240.68
100	386955.22	1274383.16	401	359586.12	1267088.82
101	386914.74	1274535.02	402	359624.44	1266951.04
102	386876.42	1274672.80	403	359665.64	1266808.53
103	386835.22	1274815.31	404	359707.39	1266669.33
104	386793.47	1274954.51	405	359751.42	1266528.03
105	386749.44	1275095.81	406	359796.92	1266387.19
106	386703.94	1275236.65	407	359846.86	1266238.18
107	386654.00	1275385.66	408	359893.75	1266103.08
108	386607.11	1275520.76	409	359943.82	1265963.44
109	386557.04	1275660.40	410	359994.23	1265827.13
110	386506.63	1275796.71	411	360047.04	1265688.87
111	386453.82	1275934.97	412	360101.30	1265551.17
112	386399.56	1276072.67	413	360160.50	1265405.59
113	386340.36	1276218.25	414	360215.78	1265273.70
114	386285.08	1276350.14	415	360274.51	1265137.48
115	386226.35	1276486.36	416	360333.39	1265004.61
116	386167.47	1276619.23	417	360394.78	1264869.93
117	386106.08	1276753.91	418	360457.57	1264735.91
118	386043.29	1276887.93	419	360525.80	1264594.33
119	385975.06	1277029.51	420	360589.25	1264466.17
120	385911.61	1277157.67	421	360656.42	1264333.91
121	385844.44	1277289.93	422	360723.52	1264205.00
122	385777.34	1277418.84	423	360793.24	1264074.45
123	385707.62	1277549.39	424	360864.33	1263944.63
124	385636.53	1277679.21	425	360941.31	1263807.62
125	385559.55	1277816.22	426	361012.69	1263683.69
126	385488.17	1277940.15	427	361088.03	1263555.91
127	385412.83	1278067.93	428	361163.09	1263431.46
128	385337.77	1278192.38	429	361240.88	1263305.55
129	385259.98	1278318.29	430	361319.98	1263180.45
130	385180.88	1278443.39	431	361405.40	1263048.54
131	385095.46	1278575.30	432	361484.42	1262929.34
132	385016.44	1278694.50	433	361567.64	1262806.54
133	384933.22	1278817.30	434	361650.36	1262687.06
134	384850.50	1278936.78	435	361735.90	1262566.27
135	384764.96	1279057.57	436	361822.70	1262446.39
136	384678.16	1279177.45	437	361916.24	1262320.11

Сектор 4.60					
Допустимая абсолютная высота от 230.0 м до 235.0 м					
№ п/п	МСК-12 зона 1		№ п/п	МСК-12 зона 1	
	Х	У		Х	У
	м	м		м	м
137	384584.62	1279303.73	438	362002.59	1262206.10
138	384498.27	1279417.74	439	362093.35	1262088.77
139	384407.51	1279535.07	440	362183.42	1261974.72
140	384317.44	1279649.12	441	362276.37	1261859.54
141	384224.49	1279764.30	442	362370.53	1261745.35
142	384130.33	1279878.49	443	362471.81	1261625.18
143	384029.05	1279998.66	444	362565.15	1261516.83
144	383935.71	1280107.01	445	362663.10	1261405.42
145	383837.76	1280218.42	446	362760.15	1261297.25
146	383740.71	1280326.59	447	362860.15	1261188.14
147	383640.71	1280435.70	448	362961.29	1261080.08
148	383539.57	1280543.76	449	363069.92	1260966.52
149	383430.94	1280657.32	450	363169.88	1260864.24
150	383330.98	1280759.60	451	363274.63	1260759.20
151	383226.23	1280864.64	452	363378.28	1260657.34
152	383122.58	1280966.50	453	363484.94	1260554.72
153	383015.92	1281069.12	454	363592.66	1260453.22
154	382908.20	1281170.62	455	363708.21	1260346.70
155	382792.65	1281277.14	456	363814.39	1260250.90
156	382686.47	1281372.94	457	363925.53	1260152.65
157	382575.33	1281471.19	458	364035.37	1260057.50
158	382465.49	1281566.34	459	364148.26	1259961.78
159	382352.60	1281662.06	460	364262.15	1259867.25
160	382238.71	1281756.59	461	364384.16	1259768.19
161	382116.70	1281855.65	462	364496.14	1259679.25
162	382004.72	1281944.59	463	364613.23	1259588.17
163	381887.63	1282035.67	464	364728.83	1259500.10
164	381772.03	1282123.74	465	364847.51	1259411.66
165	381653.35	1282212.18	466	364967.11	1259324.47
166	381533.75	1282299.37	467	365095.09	1259233.27
167	381405.77	1282390.57	468	365212.44	1259151.53
168	381288.42	1282472.31	469	365335.02	1259067.98
169	381165.84	1282555.86	470	365455.92	1258987.34
170	381044.94	1282636.50	471	365579.92	1258906.53
171	380920.94	1282717.31	472	365704.75	1258827.02
172	380796.11	1282796.82	473	365838.22	1258744.04
173	380662.64	1282879.80	474	365960.46	1258669.83
174	380540.40	1282954.01	475	366088.05	1258594.15
175	380412.81	1283029.69	476	366213.77	1258521.26
176	380287.09	1283102.58	477	366342.60	1258448.39
177	380158.26	1283175.45	478	366472.18	1258376.87
178	380028.68	1283246.97	479	366610.59	1258302.43
179	379890.27	1283321.41	480	366737.26	1258236.05
180	379763.60	1283387.79	481	366869.34	1258168.53

Сектор 4.60					
Допустимая абсолютная высота от 230.0 м до 235.0 м					
№ п/п	МСК-12 зона 1		№ п/п	МСК-12 зона 1	
	Х	У		Х	У
	м	м		м	м
181	379631.52	1283455.31	482	366999.40	1258103.67
182	379501.46	1283520.17	483	367132.54	1258039.04
183	379368.32	1283584.80	484	367266.36	1257975.80
184	379234.50	1283648.04	485	367409.17	1257910.20
185	379091.69	1283713.64	486	367539.75	1257851.90
186	378961.11	1283771.94	487	367675.82	1257792.80
187	378825.04	1283831.04	488	367809.69	1257736.25
188	378691.17	1283887.59	489	367946.63	1257680.10
189	378554.23	1283943.74	490	368084.15	1257625.39
190	378416.71	1283998.45	491	368230.80	1257568.88
191	378270.06	1284054.96	492	368364.79	1257518.89
192	378136.07	1284104.95	493	368504.30	1257468.46
193	377996.56	1284155.38	494	368641.45	1257420.42
194	377859.41	1284203.42	495	368781.65	1257372.98
195	377719.21	1284250.86	496	368922.34	1257327.01
196	377578.52	1284296.83	497	369072.24	1257279.83
197	377428.62	1284344.01	498	369209.11	1257238.35
198	377291.75	1284385.49	499	369351.51	1257196.78
199	377149.35	1284427.06	500	369491.41	1257157.45
200	377009.45	1284466.39	501	369634.31	1257118.90
201	376866.55	1284504.94	502	369777.60	1257081.86
202	376723.26	1284541.98	503	369930.18	1257044.18
203	376570.68	1284579.66	504	370069.37	1257011.38
204	376431.49	1284612.46	505	370214.10	1256978.83
205	376286.76	1284645.01	506	370356.20	1256948.36
206	376144.66	1284675.48	507	370501.23	1256918.87
207	375999.63	1284704.97	508	370646.57	1256890.89
208	375854.29	1284732.95	509	370801.21	1256862.87
209	375699.65	1284760.97	510	370942.19	1256838.87
210	375558.67	1284784.97	511	371088.68	1256815.47
211	375412.18	1284808.37	512	371232.41	1256793.98
212	375268.45	1284829.86	513	371379.01	1256773.66
213	375121.85	1284850.18	514	371525.82	1256754.87
214	374975.04	1284868.97	515	371681.91	1256736.61
215	374818.95	1284887.23	516	371824.12	1256721.51
216	374676.74	1284902.33	517	371971.79	1256707.35
217	374529.07	1284916.49	518	372116.58	1256694.93
218	374384.28	1284928.91	519	372264.17	1256683.85
219	374236.69	1284939.99	520	372411.87	1256674.32
220	374088.99	1284949.52	521	372568.80	1256665.89
221	373932.06	1284957.95	522	372711.68	1256659.76
222	373789.18	1284964.08	523	372859.95	1256654.90
223	373640.91	1284968.94	524	373005.23	1256651.59
224	373495.63	1284972.25	525	373153.23	1256649.80

Сектор 4.60					
Допустимая абсолютная высота от 230.0 м до 235.0 м					
№ п/п	МСК-12 зона 1		№ п/п	МСК-12 зона 1	
	Х	У		Х	У
	м	м		м	м
225	373347.63	1284974.04	526	373301.24	1256649.56
226	373199.62	1284974.28	527	373458.38	1256651.01
227	373042.48	1284972.83	528	373601.37	1256653.85
228	372899.49	1284969.99	529	373749.64	1256658.32
229	372751.22	1284965.52	530	373894.85	1256664.14
230	372606.01	1284959.70	531	374042.67	1256671.64
231	372458.19	1284952.20	532	374190.40	1256680.70
232	372310.46	1284943.14	533	374347.15	1256692.01
233	372153.71	1284931.83	534	374489.67	1256703.83
234	372011.19	1284920.01	535	374637.37	1256717.59
235	371863.49	1284906.25	536	374781.93	1256732.52
236	371718.93	1284891.32	537	374928.98	1256749.29
237	371571.88	1284874.55	538	375075.85	1256767.60
238	371425.01	1284856.24	539	375231.58	1256788.73
239	371269.28	1284835.11	540	375373.07	1256809.48
240	371127.79	1284814.36	541	375519.62	1256832.49
241	370981.24	1284791.35	542	375662.96	1256856.47
242	370837.90	1284767.37	543	375808.67	1256882.44
243	370692.19	1284741.40	544	375954.10	1256909.93
244	370546.76	1284713.91	545	376108.19	1256940.80
245	370392.67	1284683.04	546	376248.11	1256970.39
246	370252.75	1284653.45	547	376392.92	1257002.56
247	370107.94	1284621.28	548	376534.47	1257035.49
248	369966.39	1284588.35	549	376678.26	1257070.56
249	369822.60	1284553.28	550	376821.67	1257107.13
250	369679.19	1284516.71	551	376973.53	1257147.61
251	369527.33	1284476.23	552	377111.31	1257185.93
252	369389.55	1284437.91	553	377253.82	1257227.13
253	369247.04	1284396.71	554	377393.02	1257268.88
254	369107.84	1284354.96	555	377534.32	1257312.91
255	368966.54	1284310.93	556	377675.16	1257358.41
256	368825.70	1284265.43	557	377824.17	1257408.35
257	368676.69	1284215.49	558	377959.27	1257455.24
258	368541.59	1284168.60	559	378098.91	1257505.31
259	368401.95	1284118.53	560	378235.22	1257555.72
260	368265.64	1284068.12	561	378373.48	1257608.53
261	368127.38	1284015.31	562	378511.18	1257662.79
262	367989.68	1283961.05	563	378656.76	1257721.99
263	367844.10	1283901.85	564	378788.65	1257777.27
264	367712.21	1283846.57	565	378924.87	1257836.00
265	367575.99	1283787.84	566	379057.74	1257894.88
266	367443.12	1283728.96	567	379192.42	1257956.27
267	367308.44	1283667.57	568	379326.44	1258019.06
268	367174.42	1283604.78	569	379468.02	1258087.29

Сектор 4.60					
Допустимая абсолютная высота от 230.0 м до 235.0 м					
№ п/п	МСК-12 зона 1		№ п/п	МСК-12 зона 1	
	Х	У		Х	У
	м	м		м	м
269	367032.84	1283536.55	570	379596.18	1258150.74
270	366904.68	1283473.10	571	379728.44	1258217.91
271	366772.42	1283405.93	572	379857.35	1258285.01
272	366643.51	1283338.83	573	379987.90	1258354.73
273	366512.96	1283269.11	574	380117.72	1258425.82
274	366383.14	1283198.02	575	380254.73	1258502.80
275	366246.13	1283121.04	576	380378.66	1258574.18
276	366122.20	1283049.66	577	380506.44	1258649.52
277	365994.42	1282974.32	578	380630.89	1258724.58
278	365869.97	1282899.26	579	380756.80	1258802.37
279	365744.06	1282821.47	580	380881.90	1258881.47
280	365618.96	1282742.37	581	381013.81	1258966.89
281	365487.05	1282656.95	582	381133.01	1259045.91
282	365367.85	1282577.93	583	381255.81	1259129.13
283	365245.05	1282494.71	584	381375.29	1259211.85
284	365125.57	1282411.99	585	381496.08	1259297.39
285	365004.78	1282326.45	586	381615.96	1259384.19
286	364884.90	1282239.65	587	381742.24	1259477.73
287	364758.62	1282146.11	588	381856.25	1259564.08
288	364644.61	1282059.76	589	381973.58	1259654.84
289	364527.28	1281969.00	590	382087.63	1259744.91
290	364413.23	1281878.93	591	382202.81	1259837.86
291	364298.05	1281785.98	592	382317.00	1259932.02
292	364183.86	1281691.82	593	382437.17	1260033.30
293	364063.69	1281590.54	594	382545.52	1260126.64
294	363955.34	1281497.20	595	382656.93	1260224.59
295	363843.93	1281399.25	596	382765.10	1260321.64
296	363735.76	1281302.20	597	382874.21	1260421.64
297	363626.65	1281202.20	598	382982.27	1260522.78
298	363518.59	1281101.06	599	383095.83	1260631.41
299	363405.03	1280992.43	600	383198.11	1260731.37
300	363302.75	1280892.47	1	383303.15	1260836.12
301	363197.71	1280787.72	-	-	-
Внутренняя граница					
601	382910.50	1261226.74	902	363492.68	1280297.71
602	383008.18	1261326.13	903	363394.22	1280195.37
603	383106.64	1261428.47	904	363296.85	1280092.01
604	383204.01	1261531.83	905	363200.55	1279987.64
605	383300.31	1261636.20	906	363108.85	1279886.15
606	383392.01	1261737.69	907	363007.56	1279771.62
607	383493.30	1261852.22	908	362916.32	1279666.29
608	383584.54	1261957.55	909	362824.48	1279557.98
609	383676.38	1262065.86	910	362733.78	1279448.71
610	383767.08	1262175.13	911	362644.24	1279338.50

Сектор 4.60					
Допустимая абсолютная высота от 230.0 м до 235.0 м					
№ п/п	МСК-12 зона 1		№ п/п	МСК-12 зона 1	
	X	Y		X	Y
	м	м		м	м
611	383856.62	1262285.34	912	362559.09	1279231.45
612	383941.77	1262392.39	913	362465.19	1279110.79
613	384035.67	1262513.05	914	362380.74	1278999.94
614	384120.12	1262623.90	915	362295.89	1278886.07
615	384204.97	1262737.77	916	362212.23	1278771.32
616	384288.63	1262852.52	917	362129.78	1278655.70
617	384371.08	1262968.14	918	362051.52	1278543.52
618	384449.34	1263080.32	919	361965.38	1278417.20
619	384535.48	1263206.64	920	361888.06	1278301.27
620	384612.80	1263322.57	921	361810.52	1278182.30
621	384690.34	1263441.54	922	361734.23	1278062.52
622	384766.63	1263561.32	923	361659.21	1277941.95
623	384841.65	1263681.89	924	361588.14	1277825.08
624	384912.72	1263798.76	925	361510.11	1277693.60
625	384990.75	1263930.24	926	361440.22	1277573.04
626	385060.64	1264050.80	927	361370.31	1277449.44
627	385130.55	1264174.40	928	361301.69	1277325.11
628	385199.17	1264298.73	929	361234.38	1277200.07
629	385266.48	1264423.77	930	361170.80	1277078.96
630	385330.06	1264544.88	931	361101.18	1276942.84
631	385399.68	1264681.00	932	361038.99	1276818.13
632	385461.87	1264805.71	933	360976.98	1276690.38
633	385523.88	1264933.46	934	360916.30	1276561.99
634	385584.56	1265061.85	935	360856.98	1276432.97
635	385643.88	1265190.87	936	360801.12	1276308.10
636	385699.74	1265315.74	937	360740.19	1276167.88
637	385760.67	1265455.96	938	360685.95	1276039.51
638	385814.91	1265584.33	939	360632.08	1275908.12
639	385868.78	1265715.72	940	360579.59	1275776.17
640	385921.27	1265847.67	941	360528.48	1275643.68
641	385972.38	1265980.16	942	360480.58	1275515.56
642	386020.28	1266108.28	943	360428.57	1275371.79
643	386072.29	1266252.05	944	360382.50	1275240.27
644	386118.36	1266383.57	945	360336.99	1275105.75
645	386166.62	1266526.40	946	360292.89	1274970.77
646	386218.81	1266687.03	947	360247.62	1274826.96
647	386275.99	1266870.97	948	360197.10	1274659.41
648	386290.43	1266919.39	949	360143.58	1274473.48
649	386333.31	1267066.14	950	360129.84	1274423.55
650	386371.02	1267200.29	951	360092.86	1274286.44
651	386408.00	1267337.40	952	360057.32	1274148.95
652	386443.54	1267474.89	953	360023.22	1274011.10
653	386477.64	1267612.74	954	359991.75	1273877.98
654	386509.11	1267745.86	955	359958.17	1273728.83

Сектор 4.60					
Допустимая абсолютная высота от 230.0 м до 235.0 м					
№ п/п	МСК-12 зона 1		№ п/п	МСК-12 зона 1	
	Х	У		Х	У
	м	м		м	м
655	386542.69	1267895.01	956	359928.95	1273592.57
656	386571.91	1268031.27	957	359900.66	1273453.41
657	386600.20	1268170.43	958	359873.82	1273313.96
658	386627.04	1268309.88	959	359848.44	1273174.24
659	386652.42	1268449.60	960	359825.39	1273039.41
660	386675.47	1268584.43	961	359801.24	1272888.44
661	386699.62	1268735.40	962	359780.64	1272750.62
662	386720.22	1268873.22	963	359761.14	1272609.96
663	386739.72	1269013.88	964	359743.11	1272469.10
664	386757.75	1269154.74	965	359726.56	1272328.07
665	386774.30	1269295.77	966	359712.02	1272192.05
666	386788.84	1269431.79	967	359697.40	1272039.87
667	386803.46	1269583.97	968	359685.49	1271901.02
668	386815.37	1269722.82	969	359673.65	1271741.75
669	386826.00	1269864.43	970	359661.40	1271542.66
670	386835.15	1270006.14	971	359653.59	1271379.81
671	386842.82	1270147.94	972	359652.08	1271339.25
672	386848.78	1270284.59	973	359647.04	1271186.44
673	386853.82	1270437.40	974	359643.87	1271047.12
674	386856.99	1270576.72	975	359642.15	1270905.13
675	386858.71	1270718.71	976	359641.92	1270763.12
676	386858.94	1270860.72	977	359643.17	1270621.12
677	386857.69	1271002.72	978	359645.80	1270484.36
678	386855.06	1271139.48	979	359650.36	1270331.54
679	386850.50	1271292.30	980	359655.95	1270192.29
680	386844.91	1271431.55	981	359663.15	1270050.47
681	386837.71	1271573.37	982	359671.84	1269908.73
682	386829.02	1271715.11	983	359682.00	1269767.09
683	386818.86	1271856.75	984	359693.21	1269630.76
684	386807.65	1271993.08	985	359707.36	1269478.53
685	386793.50	1272145.31	986	359721.68	1269339.91
686	386779.18	1272283.93	987	359737.77	1269198.82
687	386763.09	1272425.02	988	359755.34	1269057.91
688	386745.52	1272565.93	989	359774.38	1268917.18
689	386726.48	1272706.66	990	359794.13	1268781.83
690	386706.73	1272842.01	991	359817.81	1268630.79
691	386683.05	1272993.05	992	359840.81	1268493.34
692	386660.05	1273130.50	993	359865.73	1268353.54
693	386635.13	1273270.30	994	359892.11	1268214.00
694	386608.75	1273409.84	995	359919.95	1268074.75
695	386580.91	1273549.09	996	359948.15	1267940.91
696	386552.71	1273682.93	997	359981.27	1267791.65
697	386519.59	1273832.19	998	360012.85	1267655.92
698	386488.01	1273967.92	999	360046.50	1267517.96

Сектор 4.60					
Допустимая абсолютная высота от 230.0 м до 235.0 м					
№ п/п	МСК-12 зона 1		№ п/п	МСК-12 зона 1	
	Х	Y		Х	Y
	м	м		м	м
699	386454.36	1274105.88	1000	360081.59	1267380.35
700	386419.27	1274243.49	1001	360118.12	1267243.13
701	386382.74	1274380.71	1002	360154.67	1267111.32
702	386346.19	1274512.52	1003	360197.10	1266964.43
703	386303.76	1274659.41	1004	360237.14	1266830.95
704	386263.72	1274792.89	1005	360279.38	1266695.37
705	386221.48	1274928.47	1006	360323.05	1266560.25
706	386177.81	1275063.59	1007	360368.12	1266425.58
707	386132.74	1275198.26	1008	360412.88	1266296.33
708	386087.98	1275327.51	1009	360464.45	1266152.40
709	386036.41	1275471.44	1010	360512.79	1266021.70
710	385988.07	1275602.14	1011	360563.46	1265889.04
711	385937.40	1275734.80	1012	360615.52	1265756.92
712	385885.34	1275866.92	1013	360668.96	1265625.35
713	385831.90	1275998.49	1014	360721.75	1265499.16
714	385779.11	1276124.68	1015	360782.25	1265358.75
715	385718.61	1276265.09	1016	360838.70	1265231.34
716	385662.16	1276392.50	1017	360897.61	1265102.13
717	385603.25	1276521.71	1018	360957.86	1264973.54
718	385543.00	1276650.30	1019	361019.45	1264845.59
719	385481.41	1276778.25	1020	361080.06	1264722.96
720	385420.80	1276900.88	1021	361149.26	1264586.63
721	385351.60	1277037.21	1022	361213.60	1264463.02
722	385287.26	1277160.82	1023	361280.50	1264337.76
723	385220.36	1277286.08	1024	361348.71	1264213.21
724	385152.15	1277410.63	1025	361418.22	1264089.37
725	385082.64	1277534.47	1026	361486.40	1263970.79
726	385014.46	1277653.05	1027	361564.03	1263839.08
727	384936.83	1277784.76	1028	361636.00	1263719.75
728	384864.86	1277904.09	1029	361710.64	1263598.93
729	384790.22	1278024.91	1030	361786.53	1263478.91
730	384714.33	1278144.93	1031	361863.68	1263359.69
731	384637.18	1278264.15	1032	361939.18	1263245.62
732	384561.68	1278378.22	1033	362024.92	1263119.04
733	384475.94	1278504.80	1034	362104.24	1263004.47
734	384396.62	1278619.37	1035	362186.32	1262888.58
735	384314.54	1278735.26	1036	362269.60	1262773.56
736	384231.26	1278850.28	1037	362354.08	1262659.41
737	384146.78	1278964.43	1038	362436.59	1262550.32
738	384064.27	1279073.52	1039	362530.11	1262429.36
739	383970.75	1279194.48	1040	362616.47	1262320.00
740	383884.39	1279303.84	1041	362705.66	1262209.49
741	383795.20	1279414.35	1042	362796.00	1262099.93
742	383704.86	1279523.91	1043	362887.48	1261991.31

Сектор 4.60					
Допустимая абсолютная высота от 230.0 м до 235.0 м					
№ п/п	МСК-12 зона 1		№ п/п	МСК-12 зона 1	
	X	Y		X	Y
	м	м		м	м
743	383613.38	1279632.53	1044	362976.68	1261887.61
744	383524.18	1279736.23	1045	363077.61	1261772.77
745	383423.25	1279851.07	1046	363170.67	1261669.04
746	383330.19	1279954.80	1047	363266.62	1261564.36
747	383234.24	1280059.48	1048	363363.66	1261460.68
748	383137.20	1280163.16	1049	363461.78	1261358.02
749	383039.08	1280265.82	1050	363557.31	1261260.13
750	382943.55	1280363.71	1051	363665.25	1261151.85
751	382835.61	1280471.99	1052	363764.64	1261054.17
752	382736.22	1280569.67	1053	363866.98	1260955.71
753	382633.88	1280668.13	1054	363970.34	1260858.34
754	382530.52	1280765.50	1055	364074.71	1260762.04
755	382426.15	1280861.80	1056	364176.20	1260670.34
756	382324.66	1280953.50	1057	364290.73	1260569.05
757	382210.13	1281054.79	1058	364396.06	1260477.81
758	382104.80	1281146.03	1059	364504.37	1260385.97
759	381996.49	1281237.87	1060	364613.64	1260295.27
760	381887.22	1281328.57	1061	364723.85	1260205.73
761	381777.01	1281418.11	1062	364830.90	1260120.58
762	381669.96	1281503.26	1063	364951.56	1260026.68
763	381549.30	1281597.16	1064	365062.41	1259942.23
764	381438.45	1281681.61	1065	365176.28	1259857.38
765	381324.58	1281766.46	1066	365291.03	1259773.72
766	381209.83	1281850.12	1067	365406.65	1259691.27
767	381094.21	1281932.57	1068	365518.83	1259613.01
768	380982.03	1282010.83	1069	365645.15	1259526.87
769	380855.71	1282096.97	1070	365761.08	1259449.55
770	380739.78	1282174.29	1071	365880.05	1259372.01
771	380620.81	1282251.83	1072	365999.83	1259295.72
772	380501.03	1282328.12	1073	366120.40	1259220.70
773	380380.46	1282403.14	1074	366237.27	1259149.63
774	380263.59	1282474.21	1075	366368.75	1259071.60
775	380132.11	1282552.24	1076	366489.31	1259001.71
776	380011.55	1282622.13	1077	366612.91	1258931.80
777	379887.95	1282692.04	1078	366737.24	1258863.18
778	379763.62	1282760.66	1079	366862.28	1258795.87
779	379638.58	1282827.97	1080	366983.39	1258732.29
780	379517.47	1282891.55	1081	367119.51	1258662.67
781	379381.35	1282961.17	1082	367244.22	1258600.48
782	379256.64	1283023.36	1083	367371.97	1258538.47
783	379128.89	1283085.37	1084	367500.36	1258477.79
784	379000.50	1283146.05	1085	367629.38	1258418.47
785	378871.48	1283205.37	1086	367754.25	1258362.61
786	378746.61	1283261.23	1087	367894.47	1258301.68

Сектор 4.60					
Допустимая абсолютная высота от 230.0 м до 235.0 м					
№ п/п	МСК-12 зона 1		№ п/п	МСК-12 зона 1	
	Х	У		Х	У
	м	м		м	м
787	378606.39	1283322.16	1088	368022.84	1258247.44
788	378478.02	1283376.40	1089	368154.23	1258193.57
789	378346.63	1283430.27	1090	368286.18	1258141.08
790	378214.68	1283482.76	1091	368418.67	1258089.97
791	378082.19	1283533.87	1092	368546.79	1258042.07
792	377954.07	1283581.77	1093	368690.56	1257990.06
793	377810.30	1283633.78	1094	368822.08	1257943.99
794	377678.78	1283679.85	1095	368956.60	1257898.48
795	377544.26	1283725.36	1096	369091.58	1257854.38
796	377409.28	1283769.46	1097	369227.02	1257811.69
797	377273.84	1283812.15	1098	369357.90	1257771.92
798	377142.96	1283851.92	1099	369504.65	1257729.04
799	376996.21	1283894.80	1100	369638.80	1257691.33
800	376862.06	1283932.51	1101	369775.91	1257654.35
801	376724.95	1283969.49	1102	369913.40	1257618.81
802	376587.46	1284005.03	1103	370051.25	1257584.71
803	376449.61	1284039.13	1104	370184.37	1257553.24
804	376316.49	1284070.60	1105	370333.52	1257519.66
805	376167.34	1284104.18	1106	370469.78	1257490.44
806	376031.08	1284133.40	1107	370608.94	1257462.15
807	375891.92	1284161.69	1108	370748.39	1257435.31
808	375752.47	1284188.53	1109	370888.11	1257409.93
809	375612.75	1284213.91	1110	371022.94	1257386.88
810	375477.92	1284236.96	1111	371173.91	1257362.73
811	375326.95	1284261.11	1112	371311.73	1257342.13
812	375189.13	1284281.71	1113	371452.39	1257322.63
813	375048.47	1284301.21	1114	371593.25	1257304.60
814	374907.61	1284319.24	1115	371734.28	1257288.05
815	374766.58	1284335.79	1116	371870.30	1257273.51
816	374630.56	1284350.33	1117	372022.48	1257258.89
817	374478.38	1284364.95	1118	372161.33	1257246.98
818	374339.53	1284376.86	1119	372302.94	1257236.35
819	374197.92	1284387.49	1120	372444.65	1257227.20
820	374056.21	1284396.64	1121	372586.45	1257219.53
821	373914.41	1284404.31	1122	372723.10	1257213.57
822	373777.76	1284410.27	1123	372875.91	1257208.53
823	373624.95	1284415.31	1124	373015.23	1257205.36
824	373485.63	1284418.48	1125	373157.22	1257203.64
825	373343.64	1284420.20	1126	373299.23	1257203.41
826	373201.63	1284420.43	1127	373441.23	1257204.66
827	373059.63	1284419.18	1128	373577.99	1257207.29
828	372922.87	1284416.55	1129	373730.81	1257211.85
829	372770.05	1284411.99	1130	373870.06	1257217.44
830	372630.80	1284406.40	1131	374011.88	1257224.64

Сектор 4.60					
Допустимая абсолютная высота от 230.0 м до 235.0 м					
№ п/п	МСК-12 зона I		№ п/п	МСК-12 зона I	
	X	Y		X	Y
	м	м		м	м
831	372488.98	1284399.20	1132	374153.62	1257233.33
832	372347.24	1284390.51	1133	374295.26	1257243.49
833	372205.60	1284380.35	1134	374431.59	1257254.70
834	372069.27	1284369.14	1135	374583.82	1257268.85
835	371917.04	1284354.99	1136	374722.44	1257283.17
836	371778.42	1284340.67	1137	374863.53	1257299.26
837	371637.33	1284324.58	1138	375004.44	1257316.83
838	371496.42	1284307.01	1139	375145.17	1257335.87
839	371355.69	1284287.97	1140	375280.52	1257355.62
840	371220.34	1284268.22	1141	375431.56	1257379.30
841	371069.30	1284244.54	1142	375569.01	1257402.30
842	370931.85	1284221.54	1143	375708.81	1257427.22
843	370792.05	1284196.62	1144	375848.35	1257453.60
844	370652.51	1284170.24	1145	375987.60	1257481.44
845	370513.26	1284142.40	1146	376121.44	1257509.64
846	370379.42	1284114.20	1147	376270.70	1257542.76
847	370230.16	1284081.08	1148	376406.43	1257574.34
848	370094.43	1284049.50	1149	376544.39	1257607.99
849	369956.47	1284015.85	1150	376682.00	1257643.08
850	369818.86	1283980.76	1151	376819.22	1257679.61
851	369681.64	1283944.23	1152	376951.03	1257716.16
852	369549.83	1283907.68	1153	377097.92	1257758.59
853	369402.94	1283865.25	1154	377231.40	1257798.63
854	369269.46	1283825.21	1155	377366.98	1257840.87
855	369133.88	1283782.97	1156	377502.10	1257884.54
856	368998.76	1283739.30	1157	377636.77	1257929.61
857	368864.09	1283694.23	1158	377766.02	1257974.37
858	368734.84	1283649.47	1159	377909.95	1258025.94
859	368590.91	1283597.90	1160	378040.65	1258074.28
860	368460.21	1283549.56	1161	378173.31	1258124.95
861	368327.55	1283498.89	1162	378305.43	1258177.01
862	368195.43	1283446.83	1163	378437.00	1258230.45
863	368063.86	1283393.39	1164	378563.19	1258283.24
864	367937.67	1283340.60	1165	378703.60	1258343.74
865	367797.26	1283280.10	1166	378831.01	1258400.19
866	367669.85	1283223.65	1167	378960.22	1258459.10
867	367540.64	1283164.74	1168	379088.81	1258519.35
868	367412.05	1283104.49	1169	379216.76	1258580.94
869	367284.10	1283042.90	1170	379339.39	1258641.55
870	367161.47	1282982.29	1171	379475.72	1258710.75
871	367025.14	1282913.09	1172	379599.33	1258775.09
872	366901.53	1282848.75	1173	379724.59	1258841.99
873	366776.27	1282781.85	1174	379849.14	1258910.20
874	366651.72	1282713.64	1175	379972.98	1258979.71

Сектор 4.60					
Допустимая абсолютная высота от 230.0 м до 235.0 м					
№ п/п	МСК-12 зона 1		№ п/п	МСК-12 зона 1	
	Х	У		Х	У
	м	м		м	м
875	366527.88	1282644.13	1176	380091.56	1259047.89
876	366409.30	1282575.95	1177	380223.27	1259125.52
877	366277.59	1282498.32	1178	380342.60	1259197.49
878	366158.26	1282426.35	1179	380463.42	1259272.13
879	366037.44	1282351.71	1180	380583.44	1259348.02
880	365917.42	1282275.82	1181	380702.66	1259425.17
881	365798.20	1282198.67	1182	380816.73	1259500.67
882	365684.13	1282123.17	1183	380943.31	1259586.41
883	365557.55	1282037.43	1184	381057.88	1259665.73
884	365442.98	1281958.11	1185	381173.77	1259747.81
885	365327.09	1281876.03	1186	381288.79	1259831.09
886	365212.07	1281792.75	1187	381402.94	1259915.57
887	365097.92	1281708.27	1188	381512.03	1259998.08
888	364988.83	1281625.76	1189	381632.99	1260091.60
889	364867.87	1281532.24	1190	381742.35	1260177.96
890	364758.51	1281445.88	1191	381852.86	1260267.15
891	364648.00	1281356.69	1192	381962.42	1260357.49
892	364538.44	1281266.35	1193	382071.04	1260448.97
893	364429.82	1281174.87	1194	382174.74	1260538.17
894	364326.12	1281085.67	1195	382289.58	1260639.10
895	364211.28	1280984.74	1196	382393.31	1260732.16
896	364107.55	1280891.68	1197	382497.99	1260828.11
897	364002.87	1280795.73	1198	382601.67	1260925.15
898	363899.19	1280698.69	1199	382704.33	1261023.27
899	363796.53	1280600.57	1200	382802.22	1261118.80
900	363698.64	1280505.04	601	382910.50	1261226.74
901	363590.36	1280397.10	-	-	-

Сектор 4.61					
Допустимая абсолютная высота от 235.0 м до 240.0 м					
№ п/п	МСК-12 зона 1		№ п/п	МСК-12 зона 1	
	Х	У		Х	У
	м	м		м	м
Внешняя граница					
1	383702.98	1260452.75	302	362692.37	1281063.58
2	383808.49	1260560.26	303	362585.66	1280952.53
3	383915.20	1260671.31	304	362480.13	1280840.37
4	384020.73	1260783.47	305	362375.77	1280727.11
5	384125.09	1260896.73	306	362276.06	1280616.60
6	384224.80	1261007.24	307	362168.05	1280494.33
7	384332.81	1261129.51	308	362069.49	1280380.41
8	384431.37	1261243.43	309	361969.97	1280262.88
9	384530.89	1261360.96	310	361871.69	1280144.31

Сектор 4.61					
Допустимая абсолютная высота от 235.0 м до 240.0 м					
№ п/п	МСК-12 зона 1		№ п/п	МСК-12 зона 1	
	Х	У		Х	У
	м	м		м	м
10	384629.17	1261479.53	311	361774.65	1280024.72
11	384726.21	1261599.12	312	361682.07	1279908.17
12	384818.79	1261715.67	313	361581.96	1279779.36
13	384918.90	1261844.48	314	361490.75	1279659.47
14	385010.11	1261964.37	315	361398.80	1279535.92
15	385102.06	1262087.92	316	361308.16	1279411.42
16	385192.70	1262212.42	317	361218.82	1279285.97
17	385282.04	1262337.87	318	361133.74	1279163.84
18	385367.12	1262460.00	319	361041.91	1279028.99
19	385458.95	1262594.85	320	360958.41	1278903.61
20	385542.45	1262720.23	321	360874.40	1278774.54
21	385626.46	1262849.30	322	360791.75	1278644.59
22	385709.11	1262979.25	323	360710.47	1278513.78
23	385790.39	1263110.06	324	360633.23	1278386.54
24	385867.63	1263237.30	325	360550.05	1278246.20
25	385950.81	1263377.64	326	360474.58	1278115.82
26	386026.28	1263508.02	327	360398.85	1277981.73
27	386102.01	1263642.11	328	360324.52	1277846.85
28	386176.34	1263776.99	329	360251.61	1277711.19
29	386249.25	1263912.65	330	360182.51	1277579.35
30	386318.35	1264044.49	331	360108.31	1277434.06
31	386392.55	1264189.78	332	360041.18	1277299.21
32	386459.68	1264324.63	333	359974.01	1277160.62
33	386526.85	1264463.22	334	359908.30	1277021.34
34	386592.56	1264602.50	335	359844.05	1276881.38
35	386656.81	1264742.46	336	359783.37	1276745.46
36	386717.49	1264878.38	337	359718.43	1276595.80
37	386782.43	1265028.04	338	359659.90	1276456.99
38	386840.96	1265166.85	339	359601.57	1276314.46
39	386899.29	1265309.38	340	359544.74	1276171.33
40	386956.12	1265452.51	341	359489.40	1276027.61
41	387011.46	1265596.23	342	359437.37	1275888.15
42	387063.49	1265735.69	343	359381.96	1275734.70
43	387118.90	1265889.14	344	359332.26	1275592.50
44	387168.60	1266031.34	345	359283.00	1275446.59
45	387217.86	1266177.25	346	359235.26	1275300.16
46	387271.55	1266342.31	347	359189.06	1275153.25
47	387334.93	1266545.90	348	359134.17	1274971.21
48	387354.97	1266613.04	349	359076.92	1274772.30
49	387400.63	1266769.66	350	359059.55	1274709.14
50	387441.31	1266914.70	351	359019.55	1274560.42
51	387481.31	1267063.42	352	358981.10	1274411.29
52	387519.76	1267212.55	353	358944.21	1274261.77
53	387556.65	1267362.07	354	358910.07	1274116.88

Сектор 4.61					
Допустимая абсолютная высота от 235.0 м до 240.0 м					
№ п/п	МСК-12 зона 1		№ п/п	МСК-12 зона 1	
	Х	У		Х	У
	м	м		м	м
54	387590.79	1267506.96	355	358874.33	1273957.70
55	387626.53	1267666.14	356	358842.85	1273810.39
56	387658.01	1267813.45	357	358812.26	1273659.46
57	387688.60	1267964.38	358	358783.25	1273508.21
58	387717.61	1268115.63	359	358755.83	1273356.66
59	387745.03	1268267.18	360	358730.85	1273209.92
60	387770.01	1268413.92	361	358705.17	1273048.81
61	387795.69	1268575.03	362	358683.00	1272899.82
62	387817.86	1268724.02	363	358661.95	1272747.26
63	387838.91	1268876.58	364	358642.49	1272594.48
64	387858.37	1269029.36	365	358624.64	1272441.52
65	387876.22	1269182.32	366	358608.93	1272293.50
66	387891.93	1269330.34	367	358593.42	1272131.10
67	387907.44	1269492.74	368	358580.65	1271981.00
68	387920.21	1269642.84	369	358567.88	1271807.91
69	387931.64	1269796.42	370	358554.89	1271595.07
70	387941.47	1269950.11	371	358546.80	1271425.23
71	387949.68	1270103.90	372	358544.79	1271371.23
72	387956.07	1270252.61	373	358539.51	1271208.17
73	387961.35	1270415.67	374	358536.19	1271057.57
74	387964.67	1270566.27	375	358534.42	1270903.57
75	387966.44	1270720.27	376	358534.27	1270749.57
76	387966.59	1270874.27	377	358535.73	1270595.57
77	387965.13	1271028.27	378	358538.69	1270446.75
78	387962.17	1271177.09	379	358543.66	1270283.68
79	387957.20	1271340.16	380	358549.80	1270133.17
80	387951.06	1271490.67	381	358557.71	1269979.37
81	387943.15	1271644.47	382	358567.22	1269825.66
82	387933.64	1271798.18	383	358578.35	1269672.05
83	387922.51	1271951.79	384	358590.65	1269523.71
84	387910.21	1272100.13	385	358605.85	1269361.28
85	387895.01	1272262.56	386	358621.43	1269211.45
86	387879.43	1272412.39	387	358638.97	1269058.45
87	387861.89	1272565.39	388	358658.12	1268905.64
88	387842.74	1272718.20	389	358678.87	1268753.03
89	387821.99	1272870.81	390	358700.46	1268605.76
90	387800.40	1273018.08	391	358725.83	1268444.60
91	387775.03	1273179.24	392	358750.79	1268296.04
92	387750.07	1273327.80	393	358777.91	1268144.45
93	387722.95	1273479.39	394	358806.62	1267993.14
94	387694.24	1273630.70	395	358836.91	1267842.14
95	387663.95	1273781.70	396	358867.70	1267696.51
96	387633.16	1273927.33	397	358903.14	1267537.27
97	387597.72	1274086.57	398	358937.37	1267390.57

Сектор 4.61					
Допустимая абсолютная высота от 235.0 м до 240.0 м					
№ п/п	МСК-12 зона 1		№ п/п	МСК-12 зона 1	
	Х	У		Х	У
	м	м		м	м
98	387563.49	1274233.27	399	358973.96	1267240.97
99	387526.90	1274382.87	400	359012.11	1267091.77
100	387488.75	1274532.07	401	359051.82	1266942.97
101	387449.04	1274680.87	402	359091.70	1266799.56
102	387409.16	1274824.28	403	359137.07	1266642.85
103	387363.79	1274980.99	404	359180.44	1266498.60
104	387320.42	1275125.24	405	359226.35	1266351.59
105	387274.51	1275272.25	406	359273.80	1266205.08
106	387227.06	1275418.76	407	359322.77	1266059.07
107	387178.09	1275564.77	408	359371.58	1265918.45
108	387129.28	1275705.39	409	359426.69	1265764.90
109	387074.17	1275858.94	410	359479.04	1265623.65
110	387021.82	1276000.19	411	359534.09	1265479.81
111	386966.77	1276144.03	412	359590.64	1265336.57
112	386910.22	1276287.27	413	359648.69	1265193.92
113	386852.17	1276429.92	414	359706.23	1265056.64
114	386794.63	1276567.20	415	359770.88	1264906.85
115	386729.98	1276716.99	416	359831.99	1264769.17
116	386668.87	1276854.67	417	359895.96	1264629.08
117	386604.90	1276994.76	418	359961.40	1264489.67
118	386539.46	1277134.17	419	360028.29	1264350.95
119	386472.57	1277272.89	420	360094.33	1264217.55
120	386406.53	1277406.29	421	360168.26	1264072.12
121	386332.60	1277551.72	422	360237.90	1263938.54
122	386262.96	1277685.30	423	360310.54	1263802.75
123	386190.32	1277821.09	424	360384.60	1263667.72
124	386116.26	1277956.12	425	360460.07	1263533.47
125	386040.79	1278090.37	426	360534.36	1263404.48
126	385966.50	1278219.36	427	360617.27	1263263.98
127	385883.59	1278359.86	428	360695.16	1263135.04
128	385805.70	1278488.80	429	360776.18	1263004.07
129	385724.68	1278619.77	430	360858.57	1262873.96
130	385642.29	1278749.88	431	360942.32	1262744.72
131	385558.54	1278879.12	432	361024.56	1262620.65
132	385476.30	1279003.19	433	361116.14	1262485.63
133	385384.72	1279138.21	434	361201.97	1262361.84
134	385298.89	1279262.00	435	361291.06	1262236.22
135	385209.80	1279387.62	436	361381.45	1262111.53
136	385119.41	1279512.31	437	361473.15	1261987.80
137	385027.71	1279636.04	438	361563.02	1261869.15
138	384937.84	1279754.69	439	361662.89	1261740.14
139	384837.97	1279883.70	440	361756.33	1261621.99
140	384744.53	1280001.85	441	361853.13	1261502.20
141	384647.73	1280121.64	442	361951.18	1261383.44

Сектор 4.61					
Допустимая абсолютная высота от 235.0 м до 240.0 м					
№ п/п	МСК-12 зона 1		№ п/п	МСК-12 зона 1	
	Х	У		Х	У
	М	М		М	М
142	384549.68	1280240.40	443	362050.46	1261265.72
143	384450.40	1280358.12	444	362147.61	1261152.94
144	384353.25	1280470.90	445	362255.38	1261030.46
145	384245.48	1280593.38	446	362356.05	1260918.40
146	384144.81	1280705.44	447	362460.18	1260804.93
147	384040.68	1280818.91	448	362565.49	1260692.56
148	383935.37	1280931.28	449	362671.97	1260581.30
149	383828.89	1281042.54	450	362776.01	1260474.84
150	383724.85	1281149.00	451	362891.26	1260359.37
151	383609.60	1281264.47	452	362998.77	1260253.86
152	383502.09	1281369.98	453	363109.82	1260147.15
153	383391.04	1281476.69	454	363221.98	1260041.62
154	383278.88	1281582.22	455	363335.24	1259937.26
155	383165.62	1281686.58	456	363445.75	1259837.55
156	383055.11	1281786.29	457	363568.02	1259729.54
157	382932.84	1281894.30	458	363681.94	1259630.98
158	382818.92	1281992.86	459	363799.47	1259531.46
159	382701.39	1282092.38	460	363918.04	1259433.18
160	382582.82	1282190.66	461	364037.63	1259336.14
161	382463.23	1282287.70	462	364154.18	1259243.56
162	382346.68	1282380.28	463	364282.99	1259143.45
163	382217.87	1282480.39	464	364402.88	1259052.24
164	382097.98	1282571.60	465	364526.43	1258960.29
165	381974.43	1282663.55	466	364650.93	1258869.65
166	381849.93	1282754.19	467	364776.38	1258780.31
167	381724.48	1282843.53	468	364898.51	1258695.23
168	381602.35	1282928.61	469	365033.36	1258603.40
169	381467.50	1283020.44	470	365158.74	1258519.90
170	381342.12	1283103.94	471	365287.81	1258435.89
171	381213.05	1283187.95	472	365417.76	1258353.24
172	381083.10	1283270.60	473	365548.57	1258271.96
173	380952.29	1283351.88	474	365675.81	1258194.72
174	380825.05	1283429.12	475	365816.15	1258111.54
175	380684.71	1283512.30	476	365946.53	1258036.07
176	380554.33	1283587.77	477	366080.62	1257960.34
177	380420.24	1283663.50	478	366215.50	1257886.01
178	380285.36	1283737.83	479	366351.16	1257813.10
179	380149.70	1283810.74	480	366483.00	1257744.00
180	380017.86	1283879.84	481	366628.29	1257669.80
181	379872.57	1283954.04	482	366763.14	1257602.67
182	379737.72	1284021.17	483	366901.73	1257535.50
183	379599.13	1284088.34	484	367041.01	1257469.79
184	379459.85	1284154.05	485	367180.97	1257405.54
185	379319.89	1284218.30	486	367316.89	1257344.86

Сектор 4.61					
Допустимая абсолютная высота от 235.0 м до 240.0 м					
№ п/п	МСК-12 зона 1		№ п/п	МСК-12 зона 1	
	Х	У		Х	У
	м	м		м	м
186	379183.97	1284278.98	487	367466.55	1257279.92
187	379034.31	1284343.92	488	367605.36	1257221.39
188	378895.50	1284402.45	489	367747.89	1257163.06
189	378752.97	1284460.78	490	367891.02	1257106.23
190	378609.84	1284517.61	491	368034.74	1257050.89
191	378466.12	1284572.95	492	368174.20	1256998.86
192	378326.66	1284624.98	493	368327.65	1256943.45
193	378173.21	1284680.39	494	368469.85	1256893.75
194	378031.01	1284730.09	495	368615.76	1256844.49
195	377885.10	1284779.35	496	368762.19	1256796.75
196	377738.67	1284827.09	497	368909.10	1256750.55
197	377591.76	1284873.29	498	369051.55	1256707.38
198	377449.31	1284916.46	499	369208.17	1256661.72
199	377292.69	1284962.12	500	369353.21	1256621.04
200	377147.65	1285002.80	501	369501.93	1256581.04
201	376998.93	1285042.80	502	369651.06	1256542.59
202	376849.80	1285081.25	503	369800.58	1256505.70
203	376700.28	1285118.14	504	369945.47	1256471.56
204	376555.39	1285152.28	505	370104.65	1256435.82
205	376396.21	1285188.02	506	370251.96	1256404.34
206	376248.90	1285219.50	507	370402.89	1256373.75
207	376097.97	1285250.09	508	370554.14	1256344.74
208	375946.72	1285279.10	509	370705.69	1256317.32
209	375795.17	1285306.52	510	370852.43	1256292.34
210	375648.43	1285331.50	511	371013.54	1256266.66
211	375487.32	1285357.18	512	371162.53	1256244.49
212	375338.33	1285379.35	513	371315.09	1256223.44
213	375185.77	1285400.40	514	371467.87	1256203.98
214	375032.99	1285419.86	515	371620.83	1256186.13
215	374880.03	1285437.71	516	371768.85	1256170.42
216	374732.01	1285453.42	517	371931.25	1256154.91
217	374569.61	1285468.93	518	372081.35	1256142.14
218	374419.51	1285481.70	519	372234.93	1256130.71
219	374265.93	1285493.13	520	372388.62	1256120.88
220	374112.24	1285502.96	521	372542.41	1256112.67
221	373958.45	1285511.17	522	372691.12	1256106.28
222	373809.74	1285517.56	523	372854.18	1256101.00
223	373646.68	1285522.84	524	373004.78	1256097.68
224	373496.08	1285526.16	525	373158.78	1256095.91
225	373342.08	1285527.93	526	373312.78	1256095.76
226	373188.08	1285528.08	527	373466.78	1256097.22
227	373034.08	1285526.62	528	373615.60	1256100.18
228	372885.26	1285523.66	529	373778.67	1256105.15
229	372722.19	1285518.69	530	373929.18	1256111.29

Сектор 4.61					
Допустимая абсолютная высота от 235.0 м до 240.0 м					
№ п/п	МСК-12 зона 1		№ п/п	МСК-12 зона 1	
	Х	У		Х	У
	м	м		м	м
230	372571.68	1285512.55	531	374082.98	1256119.20
231	372417.88	1285504.64	532	374236.69	1256128.71
232	372264.17	1285495.13	533	374390.30	1256139.84
233	372110.56	1285484.00	534	374538.64	1256152.14
234	371962.22	1285471.70	535	374701.07	1256167.34
235	371799.79	1285456.50	536	374850.90	1256182.92
236	371649.96	1285440.92	537	375003.90	1256200.46
237	371496.96	1285423.38	538	375156.71	1256219.61
238	371344.15	1285404.23	539	375309.32	1256240.36
239	371191.54	1285383.48	540	375456.59	1256261.95
240	371044.27	1285361.89	541	375617.75	1256287.32
241	370883.11	1285336.52	542	375766.31	1256312.28
242	370734.55	1285311.56	543	375917.90	1256339.40
243	370582.96	1285284.44	544	376069.21	1256368.11
244	370431.65	1285255.73	545	376220.21	1256398.40
245	370280.65	1285225.44	546	376365.84	1256429.19
246	370135.02	1285194.65	547	376525.08	1256464.63
247	369975.78	1285159.21	548	376671.78	1256498.86
248	369829.08	1285124.98	549	376821.38	1256535.45
249	369679.48	1285088.39	550	376970.58	1256573.60
250	369530.28	1285050.24	551	377119.38	1256613.31
251	369381.48	1285010.53	552	377262.79	1256653.19
252	369238.07	1284970.65	553	377419.50	1256698.56
253	369081.36	1284925.28	554	377563.75	1256741.93
254	368937.11	1284881.91	555	377710.76	1256787.84
255	368790.10	1284836.00	556	377857.27	1256835.29
256	368643.59	1284788.55	557	378003.28	1256884.26
257	368497.58	1284739.58	558	378143.90	1256933.07
258	368356.96	1284690.77	559	378297.45	1256988.18
259	368203.41	1284635.66	560	378438.70	1257040.53
260	368062.16	1284583.31	561	378582.54	1257095.58
261	367918.32	1284528.26	562	378725.78	1257152.13
262	367775.08	1284471.71	563	378868.43	1257210.18
263	367632.43	1284413.66	564	379005.71	1257267.72
264	367495.15	1284356.12	565	379155.50	1257332.37
265	367345.36	1284291.47	566	379293.18	1257393.48
266	367207.68	1284230.36	567	379433.27	1257457.45
267	367067.59	1284166.39	568	379572.68	1257522.89
268	366928.18	1284100.95	569	379711.40	1257589.78
269	366789.46	1284034.06	570	379844.80	1257655.82
270	366656.06	1283968.02	571	379990.23	1257729.75
271	366510.63	1283894.09	572	380123.81	1257799.39
272	366377.05	1283824.45	573	380259.60	1257872.03
273	366241.26	1283751.81	574	380394.63	1257946.09

Сектор 4.61					
Допустимая абсолютная высота от 235.0 м до 240.0 м					
№ п/п	МСК-12 зона 1		№ п/п	МСК-12 зона 1	
	Х	У		Х	У
	м	м		м	м
274	366106.23	1283677.75	575	380528.88	1258021.56
275	365971.98	1283602.28	576	380657.87	1258095.85
276	365842.99	1283527.99	577	380798.37	1258178.76
277	365702.49	1283445.08	578	380927.31	1258256.65
278	365573.55	1283367.19	579	381058.28	1258337.67
279	365442.58	1283286.17	580	381188.39	1258420.06
280	365312.47	1283203.78	581	381317.63	1258503.81
281	365183.23	1283120.03	582	381441.70	1258586.05
282	365059.16	1283037.79	583	381576.72	1258677.63
283	364924.14	1282946.21	584	381700.51	1258763.46
284	364800.35	1282860.38	585	381826.13	1258852.55
285	364674.73	1282771.29	586	381950.82	1258942.94
286	364550.04	1282680.90	587	382074.55	1259034.64
287	364426.31	1282589.20	588	382193.20	1259124.51
288	364307.66	1282499.33	589	382322.21	1259224.38
289	364178.65	1282399.46	590	382440.36	1259317.82
290	364060.50	1282306.02	591	382560.15	1259414.62
291	363940.71	1282209.22	592	382678.91	1259512.67
292	363821.95	1282111.17	593	382796.63	1259611.95
293	363704.23	1282011.89	594	382909.41	1259709.10
294	363591.45	1281914.74	595	383031.89	1259816.87
295	363468.97	1281806.97	596	383143.95	1259917.54
296	363356.91	1281706.30	597	383257.42	1260021.67
297	363243.44	1281602.17	598	383369.79	1260126.98
298	363131.07	1281496.86	599	383481.05	1260233.46
299	363019.81	1281390.38	600	383587.51	1260337.50
300	362913.35	1281286.34	1	383702.98	1260452.75
301	362797.88	1281171.09	-	-	-
Внутренняя граница					
601	383303.15	1260836.12	902	363095.85	1280684.07
602	383405.01	1260939.77	903	362993.23	1280577.41
603	383507.63	1261046.43	904	362891.73	1280469.69
604	383609.13	1261154.15	905	362785.21	1280354.14
605	383715.65	1261269.70	906	362689.41	1280247.96
606	383811.45	1261375.88	907	362591.16	1280136.82
607	383909.70	1261487.02	908	362496.01	1280026.98
608	384004.85	1261596.86	909	362400.29	1279914.09
609	384100.57	1261709.75	910	362305.76	1279800.20
610	384195.10	1261823.64	911	362206.70	1279678.19
611	384294.16	1261945.65	912	362117.76	1279566.21
612	384383.10	1262057.63	913	362026.68	1279449.12
613	384474.18	1262174.72	914	361938.61	1279333.52
614	384562.25	1262290.32	915	361850.17	1279214.84
615	384650.69	1262409.00	916	361762.98	1279095.24

Сектор 4.61					
Допустимая абсолютная высота от 235.0 м до 240.0 м					
№ п/п	МСК-12 зона 1		№ п/п	МСК-12 зона 1	
	X	Y		X	Y
	м	м		м	м
616	384737.88	1262528.60	917	361671.78	1278967.26
617	384829.08	1262656.58	918	361590.04	1278849.91
618	384910.82	1262773.93	919	361506.49	1278727.33
619	384994.37	1262896.51	920	361425.85	1278606.43
620	385075.01	1263017.41	921	361345.04	1278482.43
621	385155.82	1263141.41	922	361265.53	1278357.60
622	385235.33	1263266.24	923	361182.55	1278224.13
623	385318.31	1263399.71	924	361108.34	1278101.89
624	385392.52	1263521.95	925	361032.66	1277974.30
625	385468.20	1263649.54	926	360959.77	1277848.58
626	385541.09	1263775.26	927	360886.90	1277719.75
627	385613.96	1263904.09	928	360815.38	1277590.17
628	385685.48	1264033.67	929	360740.94	1277451.76
629	385759.92	1264172.08	930	360674.56	1277325.09
630	385826.30	1264298.75	931	360607.04	1277193.01
631	385893.82	1264430.83	932	360542.18	1277062.95
632	385958.68	1264560.89	933	360477.55	1276929.81
633	386023.31	1264694.03	934	360414.31	1276795.99
634	386086.55	1264827.85	935	360348.71	1276663.18
635	386152.15	1264970.66	936	360290.41	1276522.60
636	386210.45	1265101.24	937	360231.31	1276386.53
637	386269.55	1265237.31	938	360174.76	1276252.66
638	386326.10	1265371.18	939	360118.61	1276115.72
639	386382.25	1265508.12	940	360063.90	1275978.20
640	386436.96	1265645.64	941	360007.39	1275831.55
641	386493.47	1265792.29	942	359957.40	1275697.56
642	386543.46	1265926.28	943	359906.97	1275558.05
643	386593.89	1266065.79	944	359858.93	1275420.90
644	386641.93	1266202.94	945	359811.49	1275280.70
645	386692.24	1266351.83	946	359765.52	1275140.01
646	386746.66	1266519.31	947	359718.34	1274990.11
647	386806.26	1266711.05	948	359665.64	1274815.31
648	386824.00	1266770.60	949	359610.25	1274622.89
649	386865.57	1266913.00	950	359595.96	1274570.94
650	386904.90	1267052.90	951	359557.41	1274428.04
651	386943.45	1267195.80	952	359520.37	1274284.75
652	386980.49	1267339.09	953	359482.69	1274132.17
653	387018.17	1267491.67	954	359449.89	1273992.98
654	387050.97	1267630.86	955	359417.34	1273848.25
655	387083.52	1267775.59	956	359386.87	1273706.15
656	387113.99	1267917.69	957	359357.38	1273561.12
657	387143.48	1268062.72	958	359329.40	1273415.78
658	387171.46	1268208.06	959	359301.38	1273261.14
659	387199.48	1268362.70	960	359277.38	1273120.16

Сектор 4.61					
Допустимая абсолютная высота от 235.0 м до 240.0 м					
№ п/п	МСК-12 зона 1		№ п/п	МСК-12 зона 1	
	Х	У		Х	У
	М	М		М	М
660	387223.48	1268503.68	961	359253.98	1272973.67
661	387246.88	1268650.17	962	359232.49	1272829.94
662	387268.37	1268793.90	963	359212.17	1272683.34
663	387288.69	1268940.50	964	359193.38	1272536.53
664	387307.48	1269087.31	965	359175.12	1272380.44
665	387325.74	1269243.40	966	359160.02	1272238.23
666	387340.84	1269385.61	967	359145.86	1272090.56
667	387355.00	1269533.28	968	359132.72	1271936.64
668	387367.42	1269678.07	969	359120.46	1271770.34
669	387378.50	1269825.66	970	359108.33	1271572.11
670	387388.03	1269973.36	971	359100.19	1271402.52
671	387396.46	1270130.29	972	359098.27	1271350.67
672	387402.59	1270273.17	973	359093.41	1271202.40
673	387407.45	1270421.44	974	359090.10	1271057.12
674	387410.76	1270566.72	975	359088.31	1270909.12
675	387412.55	1270714.72	976	359088.07	1270761.11
676	387412.79	1270862.73	977	359089.52	1270603.97
677	387411.34	1271019.87	978	359092.36	1270460.98
678	387408.50	1271162.86	979	359096.83	1270312.71
679	387404.03	1271311.13	980	359102.65	1270167.50
680	387398.21	1271456.34	981	359110.15	1270019.68
681	387390.71	1271604.16	982	359119.21	1269871.95
682	387381.65	1271751.89	983	359130.52	1269715.20
683	387370.34	1271908.64	984	359142.34	1269572.68
684	387358.52	1272051.16	985	359156.10	1269424.98
685	387344.76	1272198.86	986	359171.03	1269280.42
686	387329.83	1272343.42	987	359187.80	1269133.37
687	387313.06	1272490.47	988	359206.11	1268986.50
688	387294.75	1272637.34	989	359227.24	1268830.77
689	387273.62	1272793.07	990	359247.99	1268689.28
690	387252.87	1272934.56	991	359271.00	1268542.73
691	387229.86	1273081.11	992	359294.98	1268399.39
692	387205.88	1273224.45	993	359320.95	1268253.68
693	387179.91	1273370.16	994	359348.44	1268108.25
694	387152.42	1273515.59	995	359379.31	1267954.16
695	387121.55	1273669.68	996	359408.90	1267814.24
696	387091.96	1273809.60	997	359441.07	1267669.43
697	387059.79	1273954.41	998	359474.00	1267527.88
698	387026.86	1274095.96	999	359509.07	1267384.09
699	386991.79	1274239.75	1000	359545.64	1267240.68
700	386955.22	1274383.16	1001	359586.12	1267088.82
701	386914.74	1274535.02	1002	359624.44	1266951.04
702	386876.42	1274672.80	1003	359665.64	1266808.53
703	386835.22	1274815.31	1004	359707.39	1266669.33

Сектор 4.61					
Допустимая абсолютная высота от 235.0 м до 240.0 м					
№ п/п	МСК-12 зона 1		№ п/п	МСК-12 зона 1	
	X	Y		X	Y
	м	м		м	м
704	386793.47	1274954.51	1005	359751.42	1266528.03
705	386749.44	1275095.81	1006	359796.92	1266387.19
706	386703.94	1275236.65	1007	359846.86	1266238.18
707	386654.00	1275385.66	1008	359893.75	1266103.08
708	386607.11	1275520.76	1009	359943.82	1265963.44
709	386557.04	1275660.40	1010	359994.23	1265827.13
710	386506.63	1275796.71	1011	360047.04	1265688.87
711	386453.82	1275934.97	1012	360101.30	1265551.17
712	386399.56	1276072.67	1013	360160.50	1265405.59
713	386340.36	1276218.25	1014	360215.78	1265273.70
714	386285.08	1276350.14	1015	360274.51	1265137.48
715	386226.35	1276486.36	1016	360333.39	1265004.61
716	386167.47	1276619.23	1017	360394.78	1264869.93
717	386106.08	1276753.91	1018	360457.57	1264735.91
718	386043.29	1276887.93	1019	360525.80	1264594.33
719	385975.06	1277029.51	1020	360589.25	1264466.17
720	385911.61	1277157.67	1021	360656.42	1264333.91
721	385844.44	1277289.93	1022	360723.52	1264205.00
722	385777.34	1277418.84	1023	360793.24	1264074.45
723	385707.62	1277549.39	1024	360864.33	1263944.63
724	385636.53	1277679.21	1025	360941.31	1263807.62
725	385559.55	1277816.22	1026	361012.69	1263683.69
726	385488.17	1277940.15	1027	361088.03	1263555.91
727	385412.83	1278067.93	1028	361163.09	1263431.46
728	385337.77	1278192.38	1029	361240.88	1263305.55
729	385259.98	1278318.29	1030	361319.98	1263180.45
730	385180.88	1278443.39	1031	361405.40	1263048.54
731	385095.46	1278575.30	1032	361484.42	1262929.34
732	385016.44	1278694.50	1033	361567.64	1262806.54
733	384933.22	1278817.30	1034	361650.36	1262687.06
734	384850.50	1278936.78	1035	361735.90	1262566.27
735	384764.96	1279057.57	1036	361822.70	1262446.39
736	384678.16	1279177.45	1037	361916.24	1262320.11
737	384584.62	1279303.73	1038	362002.59	1262206.10
738	384498.27	1279417.74	1039	362093.35	1262088.77
739	384407.51	1279535.07	1040	362183.42	1261974.72
740	384317.44	1279649.12	1041	362276.37	1261859.54
741	384224.49	1279764.30	1042	362370.53	1261745.35
742	384130.33	1279878.49	1043	362471.81	1261625.18
743	384029.05	1279998.66	1044	362565.15	1261516.83
744	383935.71	1280107.01	1045	362663.10	1261405.42
745	383837.76	1280218.42	1046	362760.15	1261297.25
746	383740.71	1280326.59	1047	362860.15	1261188.14
747	383640.71	1280435.70	1048	362961.29	1261080.08

Сектор 4.61					
Допустимая абсолютная высота от 235.0 м до 240.0 м					
№ п/п	МСК-12 зона 1		№ п/п	МСК-12 зона 1	
	Х	У		Х	У
	м	м		м	м
748	383539.57	1280543.76	1049	363069.92	1260966.52
749	383430.94	1280657.32	1050	363169.88	1260864.24
750	383330.98	1280759.60	1051	363274.63	1260759.20
751	383226.23	1280864.64	1052	363378.28	1260657.34
752	383122.58	1280966.50	1053	363484.94	1260554.72
753	383015.92	1281069.12	1054	363592.66	1260453.22
754	382908.20	1281170.62	1055	363708.21	1260346.70
755	382792.65	1281277.14	1056	363814.39	1260250.90
756	382686.47	1281372.94	1057	363925.53	1260152.65
757	382575.33	1281471.19	1058	364035.37	1260057.50
758	382465.49	1281566.34	1059	364148.26	1259961.78
759	382352.60	1281662.06	1060	364262.15	1259867.25
760	382238.71	1281756.59	1061	364384.16	1259768.19
761	382116.70	1281855.65	1062	364496.14	1259679.25
762	382004.72	1281944.59	1063	364613.23	1259588.17
763	381887.63	1282035.67	1064	364728.83	1259500.10
764	381772.03	1282123.74	1065	364847.51	1259411.66
765	381653.35	1282212.18	1066	364967.11	1259324.47
766	381533.75	1282299.37	1067	365095.09	1259233.27
767	381405.77	1282390.57	1068	365212.44	1259151.53
768	381288.42	1282472.31	1069	365335.02	1259067.98
769	381165.84	1282555.86	1070	365455.92	1258987.34
770	381044.94	1282636.50	1071	365579.92	1258906.53
771	380920.94	1282717.31	1072	365704.75	1258827.02
772	380796.11	1282796.82	1073	365838.22	1258744.04
773	380662.64	1282879.80	1074	365960.46	1258669.83
774	380540.40	1282954.01	1075	366088.05	1258594.15
775	380412.81	1283029.69	1076	366213.77	1258521.26
776	380287.09	1283102.58	1077	366342.60	1258448.39
777	380158.26	1283175.45	1078	366472.18	1258376.87
778	380028.68	1283246.97	1079	366610.59	1258302.43
779	379890.27	1283321.41	1080	366737.26	1258236.05
780	379763.60	1283387.79	1081	366869.34	1258168.53
781	379631.52	1283455.31	1082	366999.40	1258103.67
782	379501.46	1283520.17	1083	367132.54	1258039.04
783	379368.32	1283584.80	1084	367266.36	1257975.80
784	379234.50	1283648.04	1085	367409.17	1257910.20
785	379091.69	1283713.64	1086	367539.75	1257851.90
786	378961.11	1283771.94	1087	367675.82	1257792.80
787	378825.04	1283831.04	1088	367809.69	1257736.25
788	378691.17	1283887.59	1089	367946.63	1257680.10
789	378554.23	1283943.74	1090	368084.15	1257625.39
790	378416.71	1283998.45	1091	368230.80	1257568.88
791	378270.06	1284054.96	1092	368364.79	1257518.89

Сектор 4.61					
Допустимая абсолютная высота от 235.0 м до 240.0 м					
№ п/п	МСК-12 зона 1		№ п/п	МСК-12 зона 1	
	X	Y		X	Y
	М	М		М	М
792	378136.07	1284104.95	1093	368504.30	1257468.46
793	377996.56	1284155.38	1094	368641.45	1257420.42
794	377859.41	1284203.42	1095	368781.65	1257372.98
795	377719.21	1284250.86	1096	368922.34	1257327.01
796	377578.52	1284296.83	1097	369072.24	1257279.83
797	377428.62	1284344.01	1098	369209.11	1257238.35
798	377291.75	1284385.49	1099	369351.51	1257196.78
799	377149.35	1284427.06	1100	369491.41	1257157.45
800	377009.45	1284466.39	1101	369634.31	1257118.90
801	376866.55	1284504.94	1102	369777.60	1257081.86
802	376723.26	1284541.98	1103	369930.18	1257044.18
803	376570.68	1284579.66	1104	370069.37	1257011.38
804	376431.49	1284612.46	1105	370214.10	1256978.83
805	376286.76	1284645.01	1106	370356.20	1256948.36
806	376144.66	1284675.48	1107	370501.23	1256918.87
807	375999.63	1284704.97	1108	370646.57	1256890.89
808	375854.29	1284732.95	1109	370801.21	1256862.87
809	375699.65	1284760.97	1110	370942.19	1256838.87
810	375558.67	1284784.97	1111	371088.68	1256815.47
811	375412.18	1284808.37	1112	371232.41	1256793.98
812	375268.45	1284829.86	1113	371379.01	1256773.66
813	375121.85	1284850.18	1114	371525.82	1256754.87
814	374975.04	1284868.97	1115	371681.91	1256736.61
815	374818.95	1284887.23	1116	371824.12	1256721.51
816	374676.74	1284902.33	1117	371971.79	1256707.35
817	374529.07	1284916.49	1118	372116.58	1256694.93
818	374384.28	1284928.91	1119	372264.17	1256683.85
819	374236.69	1284939.99	1120	372411.87	1256674.32
820	374088.99	1284949.52	1121	372568.80	1256665.89
821	373932.06	1284957.95	1122	372711.68	1256659.76
822	373789.18	1284964.08	1123	372859.95	1256654.90
823	373640.91	1284968.94	1124	373005.23	1256651.59
824	373495.63	1284972.25	1125	373153.23	1256649.80
825	373347.63	1284974.04	1126	373301.24	1256649.56
826	373199.62	1284974.28	1127	373458.38	1256651.01
827	373042.48	1284972.83	1128	373601.37	1256653.85
828	372899.49	1284969.99	1129	373749.64	1256658.32
829	372751.22	1284965.52	1130	373894.85	1256664.14
830	372606.01	1284959.70	1131	374042.67	1256671.64
831	372458.19	1284952.20	1132	374190.40	1256680.70
832	372310.46	1284943.14	1133	374347.15	1256692.01
833	372153.71	1284931.83	1134	374489.67	1256703.83
834	372011.19	1284920.01	1135	374637.37	1256717.59
835	371863.49	1284906.25	1136	374781.93	1256732.52

Сектор 4.61					
Допустимая абсолютная высота от 235.0 м до 240.0 м					
№ п/п	МСК-12 зона 1		№ п/п	МСК-12 зона 1	
	Х	У		Х	У
	м	м		м	м
836	371718.93	1284891.32	1137	374928.98	1256749.29
837	371571.88	1284874.55	1138	375075.85	1256767.60
838	371425.01	1284856.24	1139	375231.58	1256788.73
839	371269.28	1284835.11	1140	375373.07	1256809.48
840	371127.79	1284814.36	1141	375519.62	1256832.49
841	370981.24	1284791.35	1142	375662.96	1256856.47
842	370837.90	1284767.37	1143	375808.67	1256882.44
843	370692.19	1284741.40	1144	375954.10	1256909.93
844	370546.76	1284713.91	1145	376108.19	1256940.80
845	370392.67	1284683.04	1146	376248.11	1256970.39
846	370252.75	1284653.45	1147	376392.92	1257002.56
847	370107.94	1284621.28	1148	376534.47	1257035.49
848	369966.39	1284588.35	1149	376678.26	1257070.56
849	369822.60	1284553.28	1150	376821.67	1257107.13
850	369679.19	1284516.71	1151	376973.53	1257147.61
851	369527.33	1284476.23	1152	377111.31	1257185.93
852	369389.55	1284437.91	1153	377253.82	1257227.13
853	369247.04	1284396.71	1154	377393.02	1257268.88
854	369107.84	1284354.96	1155	377534.32	1257312.91
855	368966.54	1284310.93	1156	377675.16	1257358.41
856	368825.70	1284265.43	1157	377824.17	1257408.35
857	368676.69	1284215.49	1158	377959.27	1257455.24
858	368541.59	1284168.60	1159	378098.91	1257505.31
859	368401.95	1284118.53	1160	378235.22	1257555.72
860	368265.64	1284068.12	1161	378373.48	1257608.53
861	368127.38	1284015.31	1162	378511.18	1257662.79
862	367989.68	1283961.05	1163	378656.76	1257721.99
863	367844.10	1283901.85	1164	378788.65	1257777.27
864	367712.21	1283846.57	1165	378924.87	1257836.00
865	367575.99	1283787.84	1166	379057.74	1257894.88
866	367443.12	1283728.96	1167	379192.42	1257956.27
867	367308.44	1283667.57	1168	379326.44	1258019.06
868	367174.42	1283604.78	1169	379468.02	1258087.29
869	367032.84	1283536.55	1170	379596.18	1258150.74
870	366904.68	1283473.10	1171	379728.44	1258217.91
871	366772.42	1283405.93	1172	379857.35	1258285.01
872	366643.51	1283338.83	1173	379987.90	1258354.73
873	366512.96	1283269.11	1174	380117.72	1258425.82
874	366383.14	1283198.02	1175	380254.73	1258502.80
875	366246.13	1283121.04	1176	380378.66	1258574.18
876	366122.20	1283049.66	1177	380506.44	1258649.52
877	365994.42	1282974.32	1178	380630.89	1258724.58
878	365869.97	1282899.26	1179	380756.80	1258802.37
879	365744.06	1282821.47	1180	380881.90	1258881.47

Сектор 4.61					
Допустимая абсолютная высота от 235.0 м до 240.0 м					
№ п/п	МСК-12 зона 1		№ п/п	МСК-12 зона 1	
	X	Y		X	Y
	м	м		м	м
880	365618.96	1282742.37	1181	381013.81	1258966.89
881	365487.05	1282656.95	1182	381133.01	1259045.91
882	365367.85	1282577.93	1183	381255.81	1259129.13
883	365245.05	1282494.71	1184	381375.29	1259211.85
884	365125.57	1282411.99	1185	381496.08	1259297.39
885	365004.78	1282326.45	1186	381615.96	1259384.19
886	364884.90	1282239.65	1187	381742.24	1259477.73
887	364758.62	1282146.11	1188	381856.25	1259564.08
888	364644.61	1282059.76	1189	381973.58	1259654.84
889	364527.28	1281969.00	1190	382087.63	1259744.91
890	364413.23	1281878.93	1191	382202.81	1259837.86
891	364298.05	1281785.98	1192	382317.00	1259932.02
892	364183.86	1281691.82	1193	382437.17	1260033.30
893	364063.69	1281590.54	1194	382545.52	1260126.64
894	363955.34	1281497.20	1195	382656.93	1260224.59
895	363843.93	1281399.25	1196	382765.10	1260321.64
896	363735.76	1281302.20	1197	382874.21	1260421.64
897	363626.65	1281202.20	1198	382982.27	1260522.78
898	363518.59	1281101.06	1199	383095.83	1260631.41
899	363405.03	1280992.43	1200	383198.11	1260731.37
900	363302.75	1280892.47	601	383303.15	1260836.12
901	363197.71	1280787.72	-	-	-

Сектор 4.62					
Допустимая абсолютная высота от 240.0 м до 242.56 м					
№ п/п	МСК-12 зона 1		№ п/п	МСК-12 зона 1	
	X	Y		X	Y
	м	м		м	м
Внешняя граница					
1	383857.03	1260205.32	307	362982.22	1281746.45
2	383967.52	1260316.97	308	362868.28	1281638.32
3	384025.80	1260377.11	309	362755.48	1281529.01
4	384076.83	1260429.77	310	362643.83	1281418.52
5	384184.96	1260543.71	311	362533.34	1281306.87
6	384291.89	1260658.78	312	362424.03	1281194.07
7	384397.60	1260774.96	313	362315.90	1281080.13
8	384502.10	1260892.24	314	362208.97	1280965.06
9	384605.36	1261010.61	315	362103.26	1280848.88
10	384707.37	1261130.05	316	361998.76	1280731.60
11	384808.13	1261250.56	317	361895.50	1280613.23
12	384907.62	1261372.11	318	361793.49	1280493.79
13	385005.83	1261494.70	319	361692.73	1280373.28
14	385102.76	1261618.31	320	361593.24	1280251.73

Сектор 4.62					
Допустимая абсолютная высота от 240.0 м до 242.56 м					
№ п/п	МСК-12 зона 1		№ п/п	МСК-12 зона 1	
	Х	У		Х	У
	м	м		м	м
15	385198.38	1261742.93	321	361495.03	1280129.14
16	385292.69	1261868.55	322	361398.10	1280005.53
17	385385.68	1261995.14	323	361302.48	1279880.91
18	385477.35	1262122.70	324	361208.17	1279755.29
19	385567.67	1262251.22	325	361115.18	1279628.70
20	385656.64	1262380.67	326	361023.51	1279501.14
21	385744.25	1262511.05	327	360933.19	1279372.62
22	385805.37	1262604.10	328	360844.22	1279243.17
23	385830.49	1262642.33	329	360756.61	1279112.79
24	385915.35	1262774.52	330	360670.37	1278981.51
25	385998.82	1262907.58	331	360585.51	1278849.32
26	386080.89	1263041.51	332	360502.04	1278716.26
27	386161.56	1263176.30	333	360419.97	1278582.33
28	386240.81	1263311.92	334	360339.30	1278447.54
29	386318.64	1263448.36	335	360260.05	1278311.92
30	386395.03	1263585.61	336	360182.22	1278175.48
31	386469.98	1263723.66	337	360105.83	1278038.23
32	386543.48	1263862.48	338	360030.88	1277900.18
33	386615.53	1264002.06	339	359957.38	1277761.36
34	386686.11	1264142.39	340	359885.33	1277621.78
35	386755.21	1264283.45	341	359814.75	1277481.45
36	386822.84	1264425.23	342	359745.65	1277340.39
37	386888.97	1264567.71	343	359678.02	1277198.61
38	386953.61	1264710.87	344	359611.89	1277056.13
39	387016.75	1264854.70	345	359547.25	1276912.97
40	387078.38	1264999.19	346	359484.11	1276769.14
41	387138.49	1265144.31	347	359422.48	1276624.65
42	387197.08	1265290.05	348	359362.37	1276479.53
43	387254.14	1265436.40	349	359303.78	1276333.79
44	387309.66	1265583.34	350	359246.72	1276187.44
45	387363.64	1265730.85	351	359191.20	1276040.50
46	387416.08	1265878.92	352	359137.22	1275892.99
47	387466.96	1266027.53	353	359084.78	1275744.92
48	387516.28	1266176.67	354	359033.90	1275596.31
49	387539.40	1266249.13	355	358984.58	1275447.17
50	387564.03	1266326.31	356	358936.83	1275297.53
51	387610.22	1266476.44	357	358890.64	1275147.40
52	387654.84	1266627.05	358	358846.02	1274996.79
53	387697.87	1266778.12	359	358802.99	1274845.72
54	387739.32	1266929.63	360	358761.54	1274694.21
55	387761.42	1267013.87	361	358721.68	1274542.27
56	387779.18	1267081.57	362	358683.42	1274389.92
57	387817.44	1267233.92	363	358646.75	1274237.18
58	387854.11	1267386.66	364	358611.68	1274084.07

Сектор 4.62					
Допустимая абсолютная высота от 240.0 м до 242.56 м					
№ п/п	МСК-12 зона 1		№ п/п	МСК-12 зона 1	
	X	Y		X	Y
	м	м		м	м
59	387889.18	1267539.77	365	358578.22	1273930.60
60	387922.64	1267693.24	366	358546.36	1273776.78
61	387954.50	1267847.06	367	358516.12	1273622.64
62	387984.74	1268001.20	368	358487.50	1273468.19
63	388013.36	1268155.65	369	358460.49	1273313.45
64	388040.37	1268310.39	370	358435.10	1273158.44
65	388065.76	1268465.40	371	358411.35	1273003.17
66	388089.51	1268620.67	372	358389.21	1272847.65
67	388111.65	1268776.19	373	358368.71	1272691.92
68	388132.15	1268931.92	374	358349.84	1272535.98
69	388151.02	1269087.86	375	358332.60	1272379.85
70	388168.26	1269243.99	376	358317.00	1272223.54
71	388183.86	1269400.30	377	358303.04	1272067.09
72	388197.82	1269556.75	378	358290.71	1271910.49
73	388210.15	1269713.35	379	358280.03	1271753.78
74	388220.83	1269870.06	380	358270.99	1271596.96
75	388229.87	1270026.88	381	358263.59	1271440.05
76	388237.27	1270183.79	382	358257.83	1271283.08
77	388243.03	1270340.76	383	358253.72	1271126.06
78	388247.14	1270497.78	384	358251.25	1270969.00
79	388249.61	1270654.84	385	358250.43	1270811.92
80	388250.43	1270811.92	386	358251.25	1270654.84
81	388249.61	1270969.00	387	358253.72	1270497.78
82	388247.14	1271126.06	388	358257.83	1270340.76
83	388247.10	1271127.42	389	358263.59	1270183.79
84	388243.03	1271283.08	390	358270.99	1270026.88
85	388237.27	1271440.05	391	358280.03	1269870.06
86	388229.87	1271596.96	392	358290.71	1269713.35
87	388220.83	1271753.78	393	358303.04	1269556.75
88	388210.15	1271910.49	394	358317.00	1269400.30
89	388197.82	1272067.09	395	358332.60	1269243.99
90	388183.86	1272223.54	396	358349.84	1269087.86
91	388178.81	1272274.09	397	358368.71	1268931.92
92	388168.26	1272379.85	398	358389.21	1268776.19
93	388151.02	1272535.98	399	358411.35	1268620.67
94	388132.15	1272691.92	400	358435.10	1268465.40
95	388111.65	1272847.65	401	358460.49	1268310.39
96	388089.51	1273003.17	402	358487.50	1268155.65
97	388065.76	1273158.44	403	358516.12	1268001.20
98	388040.37	1273313.45	404	358546.36	1267847.06
99	388013.36	1273468.19	405	358578.22	1267693.24
100	387984.74	1273622.64	406	358611.68	1267539.77
101	387954.50	1273776.78	407	358646.75	1267386.66
102	387922.64	1273930.60	408	358683.42	1267233.92

Сектор 4.62					
Допустимая абсолютная высота от 240.0 м до 242.56 м					
№ п/п	МСК-12 зона I		№ п/п	МСК-12 зона I	
	X	Y		X	Y
	м	м		м	м
103	387889.18	1274084.07	409	358721.68	1267081.57
104	387854.11	1274237.18	410	358761.54	1266929.63
105	387817.44	1274389.92	411	358802.99	1266778.12
106	387780.26	1274537.95	412	358846.02	1266627.05
107	387779.18	1274542.27	413	358890.64	1266476.44
108	387739.32	1274694.21	414	358936.83	1266326.31
109	387697.87	1274845.72	415	358984.58	1266176.67
110	387654.84	1274996.79	416	359033.90	1266027.53
111	387610.22	1275147.40	417	359084.78	1265878.92
112	387564.03	1275297.53	418	359137.22	1265730.85
113	387516.28	1275447.17	419	359191.20	1265583.34
114	387466.96	1275596.31	420	359246.72	1265436.40
115	387416.08	1275744.92	421	359303.78	1265290.05
116	387363.64	1275892.99	422	359362.37	1265144.31
117	387309.66	1276040.50	423	359422.48	1264999.19
118	387254.14	1276187.44	424	359484.11	1264854.70
119	387197.08	1276333.79	425	359547.25	1264710.87
120	387138.49	1276479.53	426	359611.89	1264567.71
121	387126.41	1276508.69	427	359678.02	1264425.23
122	387078.38	1276624.65	428	359745.65	1264283.45
123	387016.75	1276769.14	429	359814.75	1264142.39
124	386953.61	1276912.97	430	359885.33	1264002.06
125	386888.97	1277056.13	431	359957.38	1263862.48
126	386822.84	1277198.61	432	360030.88	1263723.66
127	386755.21	1277340.39	433	360105.83	1263585.61
128	386686.11	1277481.45	434	360182.22	1263448.36
129	386615.53	1277621.78	435	360260.05	1263311.92
130	386543.48	1277761.36	436	360339.30	1263176.30
131	386469.98	1277900.18	437	360419.97	1263041.51
132	386395.03	1278038.23	438	360502.04	1262907.58
133	386374.39	1278075.32	439	360585.51	1262774.52
134	386318.64	1278175.48	440	360670.37	1262642.33
135	386240.81	1278311.92	441	360756.61	1262511.05
136	386161.56	1278447.54	442	360844.22	1262380.67
137	386080.89	1278582.33	443	360933.19	1262251.22
138	385998.82	1278716.26	444	361023.51	1262122.70
139	385915.35	1278849.32	445	361115.18	1261995.14
140	385830.49	1278981.51	446	361208.17	1261868.55
141	385744.25	1279112.79	447	361302.48	1261742.93
142	385656.56	1279243.29	448	361398.10	1261618.31
143	385567.67	1279372.62	449	361495.03	1261494.70
144	385477.35	1279501.14	450	361593.24	1261372.11
145	385385.68	1279628.70	451	361692.73	1261250.56
146	385292.69	1279755.29	452	361793.49	1261130.05

Сектор 4.62					
Допустимая абсолютная высота от 240.0 м до 242.56 м					
№ п/п	МСК-12 зона 1		№ п/п	МСК-12 зона 1	
	X	Y		X	Y
	м	м		м	м
147	385198.38	1279880.91	453	361895.50	1261010.61
148	385102.76	1280005.53	454	361998.76	1260892.24
149	385005.83	1280129.14	455	362103.26	1260774.96
150	384907.62	1280251.73	456	362208.97	1260658.78
151	384808.13	1280373.28	457	362315.90	1260543.71
152	384707.37	1280493.79	458	362424.03	1260429.77
153	384605.36	1280613.23	459	362533.34	1260316.97
154	384502.10	1280731.60	460	362643.83	1260205.32
155	384397.60	1280848.88	461	362755.48	1260094.83
156	384291.89	1280965.06	462	362868.28	1259985.52
157	384184.96	1281080.13	463	362982.22	1259877.39
158	384076.83	1281194.07	464	363097.29	1259770.46
159	383967.52	1281306.87	465	363213.47	1259664.75
160	383857.03	1281418.52	466	363330.75	1259560.25
161	383745.38	1281529.01	467	363449.12	1259456.99
162	383632.58	1281638.32	468	363568.56	1259354.98
163	383518.64	1281746.45	469	363689.07	1259254.22
164	383403.57	1281853.38	470	363810.62	1259154.73
165	383287.39	1281959.09	471	363933.21	1259056.52
166	383170.11	1282063.59	472	364056.82	1258959.59
167	383051.74	1282166.85	473	364181.44	1258863.97
168	382932.30	1282268.86	474	364307.06	1258769.66
169	382811.79	1282369.62	475	364433.65	1258676.67
170	382690.24	1282469.11	476	364561.21	1258585.00
171	382567.65	1282567.32	477	364689.73	1258494.68
172	382444.04	1282664.25	478	364819.18	1258405.71
173	382319.42	1282759.87	479	364949.56	1258318.10
174	382193.80	1282854.18	480	365080.84	1258231.86
175	382067.21	1282947.17	481	365213.03	1258147.00
176	381939.65	1283038.84	482	365346.09	1258063.53
177	381811.13	1283129.16	483	365480.02	1257981.46
178	381681.68	1283218.13	484	365614.81	1257900.79
179	381551.30	1283305.74	485	365750.43	1257821.54
180	381420.02	1283391.98	486	365886.87	1257743.71
181	381287.83	1283476.84	487	366024.12	1257667.32
182	381154.77	1283560.31	488	366162.17	1257592.37
183	381020.84	1283642.38	489	366300.99	1257518.87
184	380886.05	1283723.05	490	366440.57	1257446.82
185	380750.43	1283802.30	491	366580.90	1257376.24
186	380613.99	1283880.13	492	366721.96	1257307.14
187	380476.74	1283956.52	493	366863.74	1257239.51
188	380338.69	1284031.47	494	367006.22	1257173.38
189	380199.87	1284104.97	495	367149.38	1257108.74
190	380060.29	1284177.02	496	367293.21	1257045.60

Сектор 4.62					
Допустимая абсолютная высота от 240.0 м до 242.56 м					
№ п/п	МСК-12 зона 1		№ п/п	МСК-12 зона 1	
	Х	У		Х	У
	М	М		М	М
191	379919.96	1284247.60	497	367437.70	1256983.97
192	379778.90	1284316.70	498	367582.82	1256923.86
193	379637.12	1284384.33	499	367728.56	1256865.27
194	379494.64	1284450.46	500	367874.91	1256808.21
195	379351.48	1284515.10	501	368021.85	1256752.69
196	379207.65	1284578.24	502	368169.36	1256698.71
197	379063.16	1284639.87	503	368317.43	1256646.27
198	378918.04	1284699.98	504	368466.04	1256595.39
199	378772.30	1284758.57	505	368615.18	1256546.07
200	378625.95	1284815.63	506	368764.82	1256498.32
201	378479.01	1284871.15	507	368914.95	1256452.13
202	378331.50	1284925.13	508	369065.56	1256407.51
203	378183.43	1284977.57	509	369216.63	1256364.48
204	378034.82	1285028.45	510	369368.14	1256323.03
205	377885.68	1285077.77	511	369520.08	1256283.17
206	377736.04	1285125.52	512	369672.43	1256244.91
207	377585.91	1285171.71	513	369825.17	1256208.24
208	377435.30	1285216.33	514	369978.28	1256173.17
209	377284.23	1285259.36	515	370131.75	1256139.71
210	377132.72	1285300.81	516	370285.57	1256107.85
211	376980.78	1285340.67	517	370439.71	1256077.61
212	376828.43	1285378.93	518	370594.16	1256048.99
213	376675.69	1285415.60	519	370748.90	1256021.98
214	376522.58	1285450.67	520	370903.91	1255996.59
215	376369.11	1285484.13	521	371059.18	1255972.84
216	376215.29	1285515.99	522	371214.70	1255950.70
217	376061.15	1285546.23	523	371370.43	1255930.20
218	375906.70	1285574.85	524	371526.37	1255911.33
219	375751.96	1285601.86	525	371682.50	1255894.09
220	375596.95	1285627.25	526	371838.81	1255878.49
221	375441.68	1285651.00	527	371995.26	1255864.53
222	375286.16	1285673.14	528	372151.86	1255852.20
223	375130.43	1285693.64	529	372308.57	1255841.52
224	374974.49	1285712.51	530	372465.39	1255832.48
225	374818.36	1285729.75	531	372622.30	1255825.08
226	374662.05	1285745.35	532	372779.27	1255819.32
227	374505.60	1285759.31	533	372936.29	1255815.21
228	374349.00	1285771.64	534	373093.35	1255812.74
229	374192.29	1285782.32	535	373250.43	1255811.92
230	374035.47	1285791.36	536	373407.51	1255812.74
231	373878.56	1285798.76	537	373564.57	1255815.21
232	373721.59	1285804.52	538	373721.59	1255819.32
233	373564.57	1285808.63	539	373878.56	1255825.08
234	373407.51	1285811.10	540	374035.47	1255832.48

Сектор 4.62					
Допустимая абсолютная высота от 240.0 м до 242.56 м					
№ п/п	МСК-12 зона 1		№ п/п	МСК-12 зона 1	
	Х	У		Х	У
	м	м		м	м
235	373250.43	1285811.92	541	374192.29	1255841.52
236	373093.35	1285811.10	542	374349.00	1255852.20
237	372936.29	1285808.63	543	374505.60	1255864.53
238	372779.27	1285804.52	544	374662.05	1255878.49
239	372622.30	1285798.76	545	374818.36	1255894.09
240	372465.39	1285791.36	546	374974.49	1255911.33
241	372308.57	1285782.32	547	375130.43	1255930.20
242	372151.86	1285771.64	548	375286.16	1255950.70
243	371995.26	1285759.31	549	375441.68	1255972.84
244	371838.81	1285745.35	550	375596.95	1255996.59
245	371682.50	1285729.75	551	375751.96	1256021.98
246	371526.37	1285712.51	552	375906.70	1256048.99
247	371370.43	1285693.64	553	376061.15	1256077.61
248	371214.70	1285673.14	554	376215.29	1256107.85
249	371059.18	1285651.00	555	376369.11	1256139.71
250	370903.91	1285627.25	556	376522.58	1256173.17
251	370748.90	1285601.86	557	376675.69	1256208.24
252	370594.16	1285574.85	558	376828.43	1256244.91
253	370439.71	1285546.23	559	376980.78	1256283.17
254	370285.57	1285515.99	560	377132.72	1256323.03
255	370131.75	1285484.13	561	377284.23	1256364.48
256	369978.28	1285450.67	562	377435.30	1256407.51
257	369825.17	1285415.60	563	377585.91	1256452.13
258	369672.43	1285378.93	564	377736.04	1256498.32
259	369520.08	1285340.67	565	377885.68	1256546.07
260	369368.14	1285300.81	566	378034.82	1256595.39
261	369216.63	1285259.36	567	378183.43	1256646.27
262	369065.56	1285216.33	568	378331.50	1256698.71
263	368914.95	1285171.71	569	378479.01	1256752.69
264	368764.82	1285125.52	570	378625.95	1256808.21
265	368615.18	1285077.77	571	378772.30	1256865.27
266	368466.04	1285028.45	572	378918.04	1256923.86
267	368317.43	1284977.57	573	379063.16	1256983.97
268	368169.36	1284925.13	574	379207.65	1257045.60
269	368021.85	1284871.15	575	379351.48	1257108.74
270	367874.91	1284815.63	576	379494.64	1257173.38
271	367728.56	1284758.57	577	379637.12	1257239.51
272	367582.82	1284699.98	578	379778.90	1257307.14
273	367437.70	1284639.87	579	379919.96	1257376.24
274	367293.21	1284578.24	580	380060.29	1257446.82
275	367149.38	1284515.10	581	380199.87	1257518.87
276	367006.22	1284450.46	582	380338.69	1257592.37
277	366863.74	1284384.33	583	380476.74	1257667.32
278	366721.96	1284316.70	584	380613.99	1257743.71

Сектор 4.62					
Допустимая абсолютная высота от 240.0 м до 242.56 м					
№ п/п	МСК-12 зона 1		№ п/п	МСК-12 зона 1	
	Х	У		Х	У
	м	м		м	м
279	366580.90	1284247.60	585	380750.43	1257821.54
280	366440.57	1284177.02	586	380886.05	1257900.79
281	366300.99	1284104.97	587	381020.84	1257981.46
282	366162.17	1284031.47	588	381154.77	1258063.53
283	366024.12	1283956.52	589	381287.83	1258147.00
284	365886.87	1283880.13	590	381420.02	1258231.86
285	365750.43	1283802.30	591	381551.30	1258318.10
286	365614.81	1283723.05	592	381681.68	1258405.71
287	365480.02	1283642.38	593	381811.13	1258494.68
288	365346.09	1283560.31	594	381939.65	1258585.00
289	365213.03	1283476.84	595	382067.21	1258676.67
290	365080.84	1283391.98	596	382193.80	1258769.66
291	364949.56	1283305.74	597	382319.42	1258863.97
292	364819.18	1283218.13	598	382444.04	1258959.59
293	364689.73	1283129.16	599	382567.65	1259056.52
294	364561.21	1283038.84	600	382690.24	1259154.73
295	364433.65	1282947.17	601	382811.79	1259254.22
296	364307.06	1282854.18	602	382932.30	1259354.98
297	364181.44	1282759.87	603	383051.74	1259456.99
298	364056.82	1282664.25	604	383170.11	1259560.25
299	363933.21	1282567.32	605	383287.39	1259664.75
300	363810.62	1282469.11	606	383403.57	1259770.46
301	363689.07	1282369.62	607	383518.64	1259877.39
302	363568.56	1282268.86	608	383532.88	1259890.78
303	363449.12	1282166.85	609	383632.58	1259985.52
304	363330.75	1282063.59	610	383745.38	1260094.83
305	363213.47	1281959.09	1	383857.03	1260205.32
306	363097.29	1281853.38	-	-	-
Внутренняя граница					
611	383702.98	1260452.75	912	362692.37	1281063.58
612	383808.49	1260560.26	913	362585.66	1280952.53
613	383915.20	1260671.31	914	362480.13	1280840.37
614	384020.73	1260783.47	915	362375.77	1280727.11
615	384125.09	1260896.73	916	362276.06	1280616.60
616	384224.80	1261007.24	917	362168.05	1280494.33
617	384332.81	1261129.51	918	362069.49	1280380.41
618	384431.37	1261243.43	919	361969.97	1280262.88
619	384530.89	1261360.96	920	361871.69	1280144.31
620	384629.17	1261479.53	921	361774.65	1280024.72
621	384726.21	1261599.12	922	361682.07	1279908.17
622	384818.79	1261715.67	923	361581.96	1279779.36
623	384918.90	1261844.48	924	361490.75	1279659.47
624	385010.11	1261964.37	925	361398.80	1279535.92
625	385102.06	1262087.92	926	361308.16	1279411.42

Сектор 4.62					
Допустимая абсолютная высота от 240.0 м до 242.56 м					
№ п/п	МСК-12 зона 1		№ п/п	МСК-12 зона 1	
	X	Y		X	Y
	м	м		м	м
626	385192.70	1262212.42	927	361218.82	1279285.97
627	385282.04	1262337.87	928	361133.74	1279163.84
628	385367.12	1262460.00	929	361041.91	1279028.99
629	385458.95	1262594.85	930	360958.41	1278903.61
630	385542.45	1262720.23	931	360874.40	1278774.54
631	385626.46	1262849.30	932	360791.75	1278644.59
632	385709.11	1262979.25	933	360710.47	1278513.78
633	385790.39	1263110.06	934	360633.23	1278386.54
634	385867.63	1263237.30	935	360550.05	1278246.20
635	385950.81	1263377.64	936	360474.58	1278115.82
636	386026.28	1263508.02	937	360398.85	1277981.73
637	386102.01	1263642.11	938	360324.52	1277846.85
638	386176.34	1263776.99	939	360251.61	1277711.19
639	386249.25	1263912.65	940	360182.51	1277579.35
640	386318.35	1264044.49	941	360108.31	1277434.06
641	386392.55	1264189.78	942	360041.18	1277299.21
642	386459.68	1264324.63	943	359974.01	1277160.62
643	386526.85	1264463.22	944	359908.30	1277021.34
644	386592.56	1264602.50	945	359844.05	1276881.38
645	386656.81	1264742.46	946	359783.37	1276745.46
646	386717.49	1264878.38	947	359718.43	1276595.80
647	386782.43	1265028.04	948	359659.90	1276456.99
648	386840.96	1265166.85	949	359601.57	1276314.46
649	386899.29	1265309.38	950	359544.74	1276171.33
650	386956.12	1265452.51	951	359489.40	1276027.61
651	387011.46	1265596.23	952	359437.37	1275888.15
652	387063.49	1265735.69	953	359381.96	1275734.70
653	387118.90	1265889.14	954	359332.26	1275592.50
654	387168.60	1266031.34	955	359283.00	1275446.59
655	387217.86	1266177.25	956	359235.26	1275300.16
656	387271.55	1266342.31	957	359189.06	1275153.25
657	387334.93	1266545.90	958	359134.17	1274971.21
658	387354.97	1266613.04	959	359076.92	1274772.30
659	387400.63	1266769.66	960	359059.55	1274709.14
660	387441.31	1266914.70	961	359019.55	1274560.42
661	387481.31	1267063.42	962	358981.10	1274411.29
662	387519.76	1267212.55	963	358944.21	1274261.77
663	387556.65	1267362.07	964	358910.07	1274116.88
664	387590.79	1267506.96	965	358874.33	1273957.70
665	387626.53	1267666.14	966	358842.85	1273810.39
666	387658.01	1267813.45	967	358812.26	1273659.46
667	387688.60	1267964.38	968	358783.25	1273508.21
668	387717.61	1268115.63	969	358755.83	1273356.66
669	387745.03	1268267.18	970	358730.85	1273209.92

Сектор 4.62					
Допустимая абсолютная высота от 240.0 м до 242.56 м					
№ п/п	МСК-12 зона 1		№ п/п	МСК-12 зона 1	
	Х	У		Х	У
	М	М		М	М
670	387770.01	1268413.92	971	358705.17	1273048.81
671	387795.69	1268575.03	972	358683.00	1272899.82
672	387817.86	1268724.02	973	358661.95	1272747.26
673	387838.91	1268876.58	974	358642.49	1272594.48
674	387858.37	1269029.36	975	358624.64	1272441.52
675	387876.22	1269182.32	976	358608.93	1272293.50
676	387891.93	1269330.34	977	358593.42	1272131.10
677	387907.44	1269492.74	978	358580.65	1271981.00
678	387920.21	1269642.84	979	358567.88	1271807.91
679	387931.64	1269796.42	980	358554.89	1271595.07
680	387941.47	1269950.11	981	358546.80	1271425.23
681	387949.68	1270103.90	982	358544.79	1271371.23
682	387956.07	1270252.61	983	358539.51	1271208.17
683	387961.35	1270415.67	984	358536.19	1271057.57
684	387964.67	1270566.27	985	358534.42	1270903.57
685	387966.44	1270720.27	986	358534.27	1270749.57
686	387966.59	1270874.27	987	358535.73	1270595.57
687	387965.13	1271028.27	988	358538.69	1270446.75
688	387962.17	1271177.09	989	358543.66	1270283.68
689	387957.20	1271340.16	990	358549.80	1270133.17
690	387951.06	1271490.67	991	358557.71	1269979.37
691	387943.15	1271644.47	992	358567.22	1269825.66
692	387933.64	1271798.18	993	358578.35	1269672.05
693	387922.51	1271951.79	994	358590.65	1269523.71
694	387910.21	1272100.13	995	358605.85	1269361.28
695	387895.01	1272262.56	996	358621.43	1269211.45
696	387879.43	1272412.39	997	358638.97	1269058.45
697	387861.89	1272565.39	998	358658.12	1268905.64
698	387842.74	1272718.20	999	358678.87	1268753.03
699	387821.99	1272870.81	1000	358700.46	1268605.76
700	387800.40	1273018.08	1001	358725.83	1268444.60
701	387775.03	1273179.24	1002	358750.79	1268296.04
702	387750.07	1273327.80	1003	358777.91	1268144.45
703	387722.95	1273479.39	1004	358806.62	1267993.14
704	387694.24	1273630.70	1005	358836.91	1267842.14
705	387663.95	1273781.70	1006	358867.70	1267696.51
706	387633.16	1273927.33	1007	358903.14	1267537.27
707	387597.72	1274086.57	1008	358937.37	1267390.57
708	387563.49	1274233.27	1009	358973.96	1267240.97
709	387526.90	1274382.87	1010	359012.11	1267091.77
710	387488.75	1274532.07	1011	359051.82	1266942.97
711	387449.04	1274680.87	1012	359091.70	1266799.56
712	387409.16	1274824.28	1013	359137.07	1266642.85
713	387363.79	1274980.99	1014	359180.44	1266498.60

Сектор 4.62					
Допустимая абсолютная высота от 240.0 м до 242.56 м					
№ п/п	МСК-12 зона 1		№ п/п	МСК-12 зона 1	
	Х	У		Х	У
	м	м		м	м
714	387320.42	1275125.24	1015	359226.35	1266351.59
715	387274.51	1275272.25	1016	359273.80	1266205.08
716	387227.06	1275418.76	1017	359322.77	1266059.07
717	387178.09	1275564.77	1018	359371.58	1265918.45
718	387129.28	1275705.39	1019	359426.69	1265764.90
719	387074.17	1275858.94	1020	359479.04	1265623.65
720	387021.82	1276000.19	1021	359534.09	1265479.81
721	386966.77	1276144.03	1022	359590.64	1265336.57
722	386910.22	1276287.27	1023	359648.69	1265193.92
723	386852.17	1276429.92	1024	359706.23	1265056.64
724	386794.63	1276567.20	1025	359770.88	1264906.85
725	386729.98	1276716.99	1026	359831.99	1264769.17
726	386668.87	1276854.67	1027	359895.96	1264629.08
727	386604.90	1276994.76	1028	359961.40	1264489.67
728	386539.46	1277134.17	1029	360028.29	1264350.95
729	386472.57	1277272.89	1030	360094.33	1264217.55
730	386406.53	1277406.29	1031	360168.26	1264072.12
731	386332.60	1277551.72	1032	360237.90	1263938.54
732	386262.96	1277685.30	1033	360310.54	1263802.75
733	386190.32	1277821.09	1034	360384.60	1263667.72
734	386116.26	1277956.12	1035	360460.07	1263533.47
735	386040.79	1278090.37	1036	360534.36	1263404.48
736	385966.50	1278219.36	1037	360617.27	1263263.98
737	385883.59	1278359.86	1038	360695.16	1263135.04
738	385805.70	1278488.80	1039	360776.18	1263004.07
739	385724.68	1278619.77	1040	360858.57	1262873.96
740	385642.29	1278749.88	1041	360942.32	1262744.72
741	385558.54	1278879.12	1042	361024.56	1262620.65
742	385476.30	1279003.19	1043	361116.14	1262485.63
743	385384.72	1279138.21	1044	361201.97	1262361.84
744	385298.89	1279262.00	1045	361291.06	1262236.22
745	385209.80	1279387.62	1046	361381.45	1262111.53
746	385119.41	1279512.31	1047	361473.15	1261987.80
747	385027.71	1279636.04	1048	361563.02	1261869.15
748	384937.84	1279754.69	1049	361662.89	1261740.14
749	384837.97	1279883.70	1050	361756.33	1261621.99
750	384744.53	1280001.85	1051	361853.13	1261502.20
751	384647.73	1280121.64	1052	361951.18	1261383.44
752	384549.68	1280240.40	1053	362050.46	1261265.72
753	384450.40	1280358.12	1054	362147.61	1261152.94
754	384353.25	1280470.90	1055	362255.38	1261030.46
755	384245.48	1280593.38	1056	362356.05	1260918.40
756	384144.81	1280705.44	1057	362460.18	1260804.93
757	384040.68	1280818.91	1058	362565.49	1260692.56

Сектор 4.62					
Допустимая абсолютная высота от 240.0 м до 242.56 м					
№ п/п	МСК-12 зона 1		№ п/п	МСК-12 зона 1	
	Х	У		Х	У
	м	м		м	м
758	383935.37	1280931.28	1059	362671.97	1260581.30
759	383828.89	1281042.54	1060	362776.01	1260474.84
760	383724.85	1281149.00	1061	362891.26	1260359.37
761	383609.60	1281264.47	1062	362998.77	1260253.86
762	383502.09	1281369.98	1063	363109.82	1260147.15
763	383391.04	1281476.69	1064	363221.98	1260041.62
764	383278.88	1281582.22	1065	363335.24	1259937.26
765	383165.62	1281686.58	1066	363445.75	1259837.55
766	383055.11	1281786.29	1067	363568.02	1259729.54
767	382932.84	1281894.30	1068	363681.94	1259630.98
768	382818.92	1281992.86	1069	363799.47	1259531.46
769	382701.39	1282092.38	1070	363918.04	1259433.18
770	382582.82	1282190.66	1071	364037.63	1259336.14
771	382463.23	1282287.70	1072	364154.18	1259243.56
772	382346.68	1282380.28	1073	364282.99	1259143.45
773	382217.87	1282480.39	1074	364402.88	1259052.24
774	382097.98	1282571.60	1075	364526.43	1258960.29
775	381974.43	1282663.55	1076	364650.93	1258869.65
776	381849.93	1282754.19	1077	364776.38	1258780.31
777	381724.48	1282843.53	1078	364898.51	1258695.23
778	381602.35	1282928.61	1079	365033.36	1258603.40
779	381467.50	1283020.44	1080	365158.74	1258519.90
780	381342.12	1283103.94	1081	365287.81	1258435.89
781	381213.05	1283187.95	1082	365417.76	1258353.24
782	381083.10	1283270.60	1083	365548.57	1258271.96
783	380952.29	1283351.88	1084	365675.81	1258194.72
784	380825.05	1283429.12	1085	365816.15	1258111.54
785	380684.71	1283512.30	1086	365946.53	1258036.07
786	380554.33	1283587.77	1087	366080.62	1257960.34
787	380420.24	1283663.50	1088	366215.50	1257886.01
788	380285.36	1283737.83	1089	366351.16	1257813.10
789	380149.70	1283810.74	1090	366483.00	1257744.00
790	380017.86	1283879.84	1091	366628.29	1257669.80
791	379872.57	1283954.04	1092	366763.14	1257602.67
792	379737.72	1284021.17	1093	366901.73	1257535.50
793	379599.13	1284088.34	1094	367041.01	1257469.79
794	379459.85	1284154.05	1095	367180.97	1257405.54
795	379319.89	1284218.30	1096	367316.89	1257344.86
796	379183.97	1284278.98	1097	367466.55	1257279.92
797	379034.31	1284343.92	1098	367605.36	1257221.39
798	378895.50	1284402.45	1099	367747.89	1257163.06
799	378752.97	1284460.78	1100	367891.02	1257106.23
800	378609.84	1284517.61	1101	368034.74	1257050.89
801	378466.12	1284572.95	1102	368174.20	1256998.86

Сектор 4.62					
Допустимая абсолютная высота от 240.0 м до 242.56 м					
№ п/п	МСК-12 зона 1		№ п/п	МСК-12 зона 1	
	X	Y		X	Y
	м	м		м	м
802	378326.66	1284624.98	1103	368327.65	1256943.45
803	378173.21	1284680.39	1104	368469.85	1256893.75
804	378031.01	1284730.09	1105	368615.76	1256844.49
805	377885.10	1284779.35	1106	368762.19	1256796.75
806	377738.67	1284827.09	1107	368909.10	1256750.55
807	377591.76	1284873.29	1108	369051.55	1256707.38
808	377449.31	1284916.46	1109	369208.17	1256661.72
809	377292.69	1284962.12	1110	369353.21	1256621.04
810	377147.65	1285002.80	1111	369501.93	1256581.04
811	376998.93	1285042.80	1112	369651.06	1256542.59
812	376849.80	1285081.25	1113	369800.58	1256505.70
813	376700.28	1285118.14	1114	369945.47	1256471.56
814	376555.39	1285152.28	1115	370104.65	1256435.82
815	376396.21	1285188.02	1116	370251.96	1256404.34
816	376248.90	1285219.50	1117	370402.89	1256373.75
817	376097.97	1285250.09	1118	370554.14	1256344.74
818	375946.72	1285279.10	1119	370705.69	1256317.32
819	375795.17	1285306.52	1120	370852.43	1256292.34
820	375648.43	1285331.50	1121	371013.54	1256266.66
821	375487.32	1285357.18	1122	371162.53	1256244.49
822	375338.33	1285379.35	1123	371315.09	1256223.44
823	375185.77	1285400.40	1124	371467.87	1256203.98
824	375032.99	1285419.86	1125	371620.83	1256186.13
825	374880.03	1285437.71	1126	371768.85	1256170.42
826	374732.01	1285453.42	1127	371931.25	1256154.91
827	374569.61	1285468.93	1128	372081.35	1256142.14
828	374419.51	1285481.70	1129	372234.93	1256130.71
829	374265.93	1285493.13	1130	372388.62	1256120.88
830	374112.24	1285502.96	1131	372542.41	1256112.67
831	373958.45	1285511.17	1132	372691.12	1256106.28
832	373809.74	1285517.56	1133	372854.18	1256101.00
833	373646.68	1285522.84	1134	373004.78	1256097.68
834	373496.08	1285526.16	1135	373158.78	1256095.91
835	373342.08	1285527.93	1136	373312.78	1256095.76
836	373188.08	1285528.08	1137	373466.78	1256097.22
837	373034.08	1285526.62	1138	373615.60	1256100.18
838	372885.26	1285523.66	1139	373778.67	1256105.15
839	372722.19	1285518.69	1140	373929.18	1256111.29
840	372571.68	1285512.55	1141	374082.98	1256119.20
841	372417.88	1285504.64	1142	374236.69	1256128.71
842	372264.17	1285495.13	1143	374390.30	1256139.84
843	372110.56	1285484.00	1144	374538.64	1256152.14
844	371962.22	1285471.70	1145	374701.07	1256167.34
845	371799.79	1285456.50	1146	374850.90	1256182.92

Сектор 4.62					
Допустимая абсолютная высота от 240.0 м до 242.56 м					
№ п/п	МСК-12 зона 1		№ п/п	МСК-12 зона 1	
	Х	У		Х	У
	м	м		м	м
846	371649.96	1285440.92	1147	375003.90	1256200.46
847	371496.96	1285423.38	1148	375156.71	1256219.61
848	371344.15	1285404.23	1149	375309.32	1256240.36
849	371191.54	1285383.48	1150	375456.59	1256261.95
850	371044.27	1285361.89	1151	375617.75	1256287.32
851	370883.11	1285336.52	1152	375766.31	1256312.28
852	370734.55	1285311.56	1153	375917.90	1256339.40
853	370582.96	1285284.44	1154	376069.21	1256368.11
854	370431.65	1285255.73	1155	376220.21	1256398.40
855	370280.65	1285225.44	1156	376365.84	1256429.19
856	370135.02	1285194.65	1157	376525.08	1256464.63
857	369975.78	1285159.21	1158	376671.78	1256498.86
858	369829.08	1285124.98	1159	376821.38	1256535.45
859	369679.48	1285088.39	1160	376970.58	1256573.60
860	369530.28	1285050.24	1161	377119.38	1256613.31
861	369381.48	1285010.53	1162	377262.79	1256653.19
862	369238.07	1284970.65	1163	377419.50	1256698.56
863	369081.36	1284925.28	1164	377563.75	1256741.93
864	368937.11	1284881.91	1165	377710.76	1256787.84
865	368790.10	1284836.00	1166	377857.27	1256835.29
866	368643.59	1284788.55	1167	378003.28	1256884.26
867	368497.58	1284739.58	1168	378143.90	1256933.07
868	368356.96	1284690.77	1169	378297.45	1256988.18
869	368203.41	1284635.66	1170	378438.70	1257040.53
870	368062.16	1284583.31	1171	378582.54	1257095.58
871	367918.32	1284528.26	1172	378725.78	1257152.13
872	367775.08	1284471.71	1173	378868.43	1257210.18
873	367632.43	1284413.66	1174	379005.71	1257267.72
874	367495.15	1284356.12	1175	379155.50	1257332.37
875	367345.36	1284291.47	1176	379293.18	1257393.48
876	367207.68	1284230.36	1177	379433.27	1257457.45
877	367067.59	1284166.39	1178	379572.68	1257522.89
878	366928.18	1284100.95	1179	379711.40	1257589.78
879	366789.46	1284034.06	1180	379844.80	1257655.82
880	366656.06	1283968.02	1181	379990.23	1257729.75
881	366510.63	1283894.09	1182	380123.81	1257799.39
882	366377.05	1283824.45	1183	380259.60	1257872.03
883	366241.26	1283751.81	1184	380394.63	1257946.09
884	366106.23	1283677.75	1185	380528.88	1258021.56
885	365971.98	1283602.28	1186	380657.87	1258095.85
886	365842.99	1283527.99	1187	380798.37	1258178.76
887	365702.49	1283445.08	1188	380927.31	1258256.65
888	365573.55	1283367.19	1189	381058.28	1258337.67
889	365442.58	1283286.17	1190	381188.39	1258420.06

Сектор 4.62					
Допустимая абсолютная высота от 240.0 м до 242.56 м					
№ п/п	МСК-12 зона 1		№ п/п	МСК-12 зона 1	
	X	Y		X	Y
	м	м		м	м
890	365312.47	1283203.78	1191	381317.63	1258503.81
891	365183.23	1283120.03	1192	381441.70	1258586.05
892	365059.16	1283037.79	1193	381576.72	1258677.63
893	364924.14	1282946.21	1194	381700.51	1258763.46
894	364800.35	1282860.38	1195	381826.13	1258852.55
895	364674.73	1282771.29	1196	381950.82	1258942.94
896	364550.04	1282680.90	1197	382074.55	1259034.64
897	364426.31	1282589.20	1198	382193.20	1259124.51
898	364307.66	1282499.33	1199	382322.21	1259224.38
899	364178.65	1282399.46	1200	382440.36	1259317.82
900	364060.50	1282306.02	1201	382560.15	1259414.62
901	363940.71	1282209.22	1202	382678.91	1259512.67
902	363821.95	1282111.17	1203	382796.63	1259611.95
903	363704.23	1282011.89	1204	382909.41	1259709.10
904	363591.45	1281914.74	1205	383031.89	1259816.87
905	363468.97	1281806.97	1206	383143.95	1259917.54
906	363356.91	1281706.30	1207	383257.42	1260021.67
907	363243.44	1281602.17	1208	383369.79	1260126.98
908	363131.07	1281496.86	1209	383481.05	1260233.46
909	363019.81	1281390.38	1210	383587.51	1260337.50
910	362913.35	1281286.34	611	383702.98	1260452.75
911	362797.88	1281171.09	-	-	-

Сектор 4.63					
Допустимая абсолютная высота от 294.28 м до 299.27 м					
№ п/п	МСК-12 зона 1		№ п/п	МСК-12 зона 1	
	X	Y		X	Y
	м	м		м	м
1	388157.52	1267082.30	36	388654.48	1270961.86
2	388178.87	1267164.85	37	388653.35	1271132.38
3	388199.75	1267247.51	38	388247.10	1271127.42
4	388220.18	1267330.29	39	388247.14	1271126.06
5	388240.14	1267413.18	40	388249.61	1270969.00
6	388259.64	1267496.18	41	388250.43	1270811.92
7	388278.67	1267579.29	42	388249.61	1270654.84
8	388297.24	1267662.51	43	388247.14	1270497.78
9	388315.34	1267745.83	44	388243.03	1270340.76
10	388332.98	1267829.24	45	388237.27	1270183.79
11	388350.16	1267912.76	46	388229.87	1270026.88
12	388366.86	1267996.37	47	388220.83	1269870.06
13	388383.10	1268080.07	48	388210.15	1269713.35
14	388398.87	1268163.86	49	388197.82	1269556.75
15	388414.18	1268247.73	50	388183.86	1269400.30

Сектор 4.63					
Допустимая абсолютная высота от 294.28 м до 299.27 м					
№ п/п	МСК-12 зона 1		№ п/п	МСК-12 зона 1	
	Х	У		Х	У
	м	м		м	м
16	388429.01	1268331.70	51	388168.26	1269243.99
17	388443.38	1268415.74	52	388151.02	1269087.86
18	388457.27	1268499.86	53	388132.15	1268931.92
19	388470.70	1268584.06	54	388111.65	1268776.19
20	388483.65	1268668.33	55	388089.51	1268620.67
21	388496.14	1268752.67	56	388065.76	1268465.40
22	388508.15	1268837.08	57	388040.37	1268310.39
23	388519.69	1268921.56	58	388013.36	1268155.65
24	388530.76	1269006.10	59	387984.74	1268001.20
25	388541.36	1269090.70	60	387954.50	1267847.06
26	388561.13	1269260.07	61	387922.64	1267693.24
27	388579.02	1269429.66	62	387889.18	1267539.77
28	388595.00	1269599.43	63	387854.11	1267386.66
29	388609.09	1269769.37	64	387817.44	1267233.92
30	388621.28	1269939.45	65	387779.18	1267081.57
31	388631.57	1270109.67	66	387761.42	1267013.87
32	388639.96	1270279.98	67	388112.67	1266917.78
33	388646.45	1270450.38	68	388113.44	1266917.57
34	388651.03	1270620.84	69	388135.71	1266999.88
35	388653.71	1270791.34	1	388157.52	1267082.30

Сектор 4.64					
Допустимая абсолютная высота от 109.2 м до 110.0 м					
№ п/п	МСК-12 зона 1		№ п/п	МСК-12 зона 1	
	Х	У		Х	У
	м	м		м	м
Внешняя граница					
1	367385.39	1271826.59	27	367228.34	1271974.36
2	367394.64	1271836.42	28	367220.20	1271963.16
3	367402.78	1271847.62	29	367212.22	1271948.16
4	367410.76	1271862.62	30	367206.72	1271932.51
5	367416.26	1271878.27	31	367204.09	1271918.71
6	367417.60	1271885.08	32	367203.68	1271912.32
7	367419.30	1271898.46	33	367203.68	1271898.46
8	367419.30	1271912.32	34	367205.38	1271885.08
9	367417.60	1271925.70	35	367208.74	1271872.01
10	367414.24	1271938.77	36	367213.71	1271859.46
11	367409.27	1271951.32	37	367220.20	1271847.62
12	367402.78	1271963.16	38	367228.34	1271836.42
13	367394.64	1271974.36	39	367237.59	1271826.59
14	367385.39	1271984.19	40	367247.99	1271817.99
15	367374.99	1271992.79	41	367259.38	1271810.75
16	367363.60	1272000.03	42	367271.59	1271805.00

Сектор 4.64					
Допустимая абсолютная высота от 109.2 м до 110.0 м					
№ п/п	МСК-12 зона 1		№ п/п	МСК-12 зона 1	
	Х	У		Х	У
	м	м		м	м
17	367351.39	1272005.78	43	367284.76	1271800.71
18	367338.22	1272010.07	44	367298.02	1271798.20
19	367324.96	1272012.58	45	367311.49	1271797.35
20	367311.49	1272013.43	46	367324.96	1271798.20
21	367298.02	1272012.58	47	367338.22	1271800.71
22	367284.76	1272010.07	48	367351.39	1271805.00
23	367271.59	1272005.78	49	367363.60	1271810.75
24	367259.38	1272000.03	50	367374.99	1271817.99
25	367247.99	1271992.79	1	367385.39	1271826.59
26	367237.59	1271984.19	-	-	-
Внутренняя граница					
51	367384.39	1271836.94	77	367230.59	1271964.17
52	367392.39	1271846.61	78	367223.86	1271953.57
53	367399.12	1271857.21	79	367218.51	1271942.20
54	367404.47	1271868.58	80	367214.63	1271930.26
55	367408.35	1271880.52	81	367212.28	1271917.92
56	367410.70	1271892.86	82	367211.49	1271905.39
57	367411.49	1271905.39	83	367212.28	1271892.86
58	367410.70	1271917.92	84	367214.63	1271880.52
59	367408.35	1271930.26	85	367218.51	1271868.58
60	367404.47	1271942.20	86	367223.86	1271857.21
61	367399.12	1271953.57	87	367230.59	1271846.61
62	367392.39	1271964.17	88	367238.59	1271836.94
63	367384.39	1271973.84	89	367247.75	1271828.34
64	367375.23	1271982.44	90	367257.91	1271820.96
65	367365.07	1271989.82	91	367268.91	1271814.91
66	367354.07	1271995.87	92	367280.59	1271810.28
67	367342.39	1272000.50	93	367292.75	1271807.16
68	367330.23	1272003.62	94	367305.21	1271805.59
69	367317.77	1272005.19	95	367317.77	1271805.59
70	367305.21	1272005.19	96	367330.23	1271807.16
71	367292.75	1272003.62	97	367342.39	1271810.28
72	367280.59	1272000.50	98	367354.07	1271814.91
73	367268.91	1271995.87	99	367365.07	1271820.96
74	367257.91	1271989.82	100	367375.23	1271828.34
75	367247.75	1271982.44	51	367384.39	1271836.94
76	367238.59	1271973.84	-	-	-

Сектор 4.65					
Допустимая абсолютная высота от 119.48 м до 122.89 м					
№ п/п	МСК-12 зона 1		№ п/п	МСК-12 зона 1	
	Х	У		Х	У
	м	м		м	м

1	371549.75	1271569.02	8	371508.31	1271722.70
2	371556.06	1271643.70	9	371520.88	1271687.92
3	371559.48	1271713.37	10	371531.88	1271651.83
4	371560.62	1271777.99	11	371541.20	1271614.42
5	371559.82	1271842.25	12	371548.68	1271575.70
6	371474.29	1271797.35	1	371549.75	1271569.02
7	371493.01	1271759.05	-	-	-
Сектор 4.66					
Допустимая абсолютная высота от 160.0 м до 165.0 м					
№ п/п	МСК-12 зона 1		№ п/п	МСК-12 зона 1	
	Х	У		Х	У
	м	м		м	м
1	367414.65	1271291.44	71	367529.02	1272499.65
2	367382.37	1271286.92	72	367500.33	1272512.32
3	367344.81	1271283.73	73	367459.01	1272527.94
4	367310.51	1271282.88	74	367422.80	1272538.91
5	367271.18	1271284.14	75	367385.38	1272548.01
6	367237.68	1271287.28	76	367345.05	1272555.11
7	367193.23	1271294.15	77	367309.08	1272559.32
8	367162.33	1271301.08	78	367261.40	1272561.78
9	367121.90	1271312.39	79	367231.17	1272561.40
10	367091.12	1271323.22	80	367200.86	1272559.67
11	367050.54	1271340.14	81	367179.12	1272557.59
12	367020.38	1271355.19	82	367144.66	1272552.55
13	366985.64	1271374.91	83	367114.95	1272546.84
14	366957.45	1271393.39	84	367084.49	1272539.42
15	366925.29	1271417.09	85	367078.77	1272537.90
16	366899.47	1271438.76	86	367078.60	1272537.85
17	366871.39	1271465.07	87	367055.50	1272528.79
18	366849.92	1271487.66	88	367024.63	1272515.29
19	366824.69	1271517.40	89	366987.10	1272496.08
20	366806.10	1271541.83	90	366957.56	1272478.99
21	366786.74	1271570.64	91	366927.85	1272459.45
22	366766.71	1271604.04	92	366894.79	1272435.13
23	366750.87	1271634.92	93	366870.13	1272414.74
24	366735.52	1271669.06	94	366837.95	1272384.94
25	366723.47	1271701.16	95	366815.68	1272361.96
26	366712.03	1271737.35	96	366787.47	1272329.11
27	366703.88	1271770.06	97	366766.21	1272301.56
28	366696.63	1271807.85	98	366737.96	1272259.26
29	366692.53	1271838.74	99	366720.92	1272230.20
30	366689.61	1271877.64	100	366701.86	1272192.60
31	366688.93	1271908.32	101	366688.00	1272161.40
32	366690.20	1271943.01	102	366675.45	1272128.14
33	366693.63	1271981.80	103	366663.00	1272089.03
34	366698.96	1272016.10	104	366656.24	1272063.29
35	366706.61	1272052.74	105	366647.67	1272021.55
36	366712.44	1272074.85	106	366642.29	1271985.77
37	366724.12	1272111.51	107	366638.76	1271944.67

38	366736.06	1272143.03	108	366637.50	1271908.53
39	366750.87	1272175.86	109	366639.56	1271853.35
40	366767.45	1272208.07	110	366643.03	1271819.22
41	366784.06	1272235.90	111	366649.72	1271778.07
42	366806.10	1272268.95	112	366656.99	1271744.45
43	366825.91	1272294.87	113	366667.29	1271707.51
44	366854.54	1272328.23	114	366679.45	1271671.31
45	366878.17	1272352.27	115	366691.53	1271641.06
46	366907.66	1272379.22	116	366709.96	1271601.42
47	366933.95	1272400.32	117	366724.95	1271573.36
48	366966.43	1272423.58	118	366748.94	1271534.27
49	366995.02	1272441.44	119	366768.06	1271506.69
50	367028.72	1272460.01	120	366790.33	1271478.19
51	367056.84	1272473.46	121	366815.68	1271448.82
52	367092.92	1272488.26	122	366837.95	1271425.84
53	367121.90	1272498.39	123	366868.19	1271397.75
54	367155.28	1272507.90	124	366868.82	1271397.28
55	367193.23	1272516.63	125	366879.95	1271389.19
56	367227.50	1272522.15	126	366905.71	1271371.95
57	367264.71	1272526.20	127	366936.15	1271353.65
58	367298.97	1272527.74	128	366961.70	1271339.93
59	367336.92	1272527.43	129	366990.29	1271326.42
60	367370.54	1272525.08	130	367035.81	1271308.10
61	367408.72	1272520.30	131	367086.91	1271292.26
62	367439.37	1272514.65	132	367125.01	1271283.46
63	367477.27	1272505.41	133	367162.52	1271276.96
64	367506.66	1272496.58	134	367202.73	1271272.64
65	367539.26	1272484.65	135	367238.60	1271270.82
66	367575.09	1272469.40	136	367285.63	1271271.48
67	367606.07	1272453.73	137	367314.06	1271273.64
68	367625.60	1272442.97	138	367360.08	1271279.66
69	367615.83	1272449.83	139	367386.88	1271284.87
70	367574.76	1272475.70	1	367414.65	1271291.44

Сектор 4.67					
Допустимая абсолютная высота от 165.0 м до 168.0 м					
№ п/п	МСК-12 зона 1		№ п/п	МСК-12 зона 1	
	X	Y		X	Y
	м	м		м	м
1	366868.19	1271397.75	47	366863.27	1272431.02
2	366837.95	1271425.84	48	366855.20	1272424.62
3	366815.68	1271448.82	49	366820.50	1272395.60
4	366790.33	1271478.19	50	366801.18	1272377.48
5	366768.06	1271506.69	51	366793.52	1272369.64
6	366748.94	1271534.27	52	366765.29	1272339.18
7	366724.95	1271573.36	53	366746.10	1272316.17
8	366709.96	1271601.42	54	366737.32	1272304.55
9	366691.53	1271641.06	55	366720.33	1272280.79

Сектор 4.67					
Допустимая абсолютная высота от 165.0 м до 168.0 м					
№ п/п	МСК-12 зона 1		№ п/п	МСК-12 зона 1	
	X	Y		X	Y
	м	м		м	м
10	366679.45	1271671.31	56	366709.62	1272264.75
11	366667.29	1271707.51	57	366694.56	1272240.07
12	366656.99	1271744.45	58	366674.89	1272203.48
13	366649.72	1271778.07	59	366661.12	1272174.22
14	366643.03	1271819.22	60	366654.70	1272158.63
15	366639.56	1271853.35	61	366647.62	1272140.24
16	366637.50	1271908.53	62	366632.87	1272095.98
17	366638.76	1271944.67	63	366627.34	1272075.34
18	366642.29	1271985.77	64	366620.29	1272044.71
19	366647.67	1272021.55	65	366614.89	1272014.68
20	366656.24	1272063.29	66	366614.19	1272009.37
21	366663.00	1272089.03	67	366609.40	1271966.76
22	366675.45	1272128.14	68	366607.99	1271941.46
23	366688.00	1272161.40	69	366607.47	1271921.99
24	366701.86	1272192.60	70	366608.31	1271881.15
25	366720.92	1272230.20	71	366610.11	1271857.90
26	366737.96	1272259.26	72	366611.47	1271843.84
27	366766.21	1272301.56	73	366617.59	1271801.89
28	366787.47	1272329.11	74	366620.98	1271784.81
29	366815.68	1272361.96	75	366627.89	1271755.00
30	366837.95	1272384.94	76	366638.67	1271717.39
31	366870.13	1272414.74	77	366647.56	1271691.88
32	366894.79	1272435.13	78	366655.07	1271672.78
33	366927.85	1272459.45	79	366667.75	1271643.51
34	366957.56	1272478.99	80	366680.93	1271616.76
35	366987.10	1272496.08	81	366691.41	1271597.76
36	367024.63	1272515.29	82	366706.65	1271572.12
37	367055.50	1272528.79	83	366723.32	1271546.87
38	367078.60	1272537.85	84	366735.09	1271530.78
39	367062.90	1272533.08	85	366756.49	1271503.32
40	367048.35	1272528.52	86	366759.03	1271500.35
41	367018.05	1272517.51	87	366779.99	1271476.81
42	366987.02	1272504.39	88	366807.92	1271448.43
43	366963.67	1272493.28	89	366830.23	1271428.11
44	366950.60	1272486.64	90	366836.08	1271423.20
45	366920.38	1272469.45	91	366855.90	1271407.05
46	366884.52	1272446.41	1	366868.19	1271397.75

Сектор 4.68					
Допустимая абсолютная высота от 324.18 м до 330.32 м					
№ п/п	МСК-12 зона 1		№ п/п	МСК-12 зона 1	
	X	Y		X	Y
	м	м		м	м

1	388543.95	1269112.03	23	388197.82	1272067.09
2	388553.37	1269184.34	24	388210.15	1271910.49
3	388579.79	1269401.12	25	388220.83	1271753.78
4	388603.56	1269618.21	26	388229.87	1271596.96
5	388624.68	1269835.57	27	388237.27	1271440.05
6	388643.15	1270053.17	28	388243.03	1271283.08
7	388658.95	1270270.98	29	388247.10	1271127.42
8	388672.09	1270488.97	30	388653.35	1271132.38
9	388682.57	1270707.10	31	388654.48	1270961.86
10	388690.38	1270925.34	32	388653.71	1270791.34
11	388695.52	1271143.66	33	388651.03	1270620.84
12	388698.00	1271362.03	34	388646.45	1270450.38
13	388697.80	1271580.41	35	388639.96	1270279.98
14	388694.94	1271798.78	36	388631.57	1270109.67
15	388689.42	1272017.09	37	388621.28	1269939.45
16	388681.22	1272235.32	38	388609.09	1269769.37
17	388678.38	1272297.65	39	388595.00	1269599.43
18	388538.35	1272291.05	40	388579.02	1269429.66
19	388371.88	1272283.20	41	388561.13	1269260.07
20	388205.40	1272275.35	42	388541.36	1269090.70
21	388178.81	1272274.09	1	388543.95	1269112.03
22	388183.86	1272223.54	-	-	-

Сектор 4.69					
Допустимая абсолютная высота от 325.60 м до 330.32 м					
№ п/п	МСК-12 зона 1		№ п/п	МСК-12 зона 1	
	X	Y		X	Y
	м	м		м	м
1	387908.07	1266199.65	9	387654.84	1266627.05
2	387971.01	1266408.77	10	387610.22	1266476.44
3	388031.38	1266618.64	11	387564.03	1266326.31
4	388089.19	1266829.23	12	387539.40	1266249.13
5	388112.67	1266917.78	13	387596.64	1266231.30
6	387761.42	1267013.87	14	387755.76	1266181.74
7	387739.32	1266929.63	15	387889.53	1266140.07
8	387697.87	1266778.12	1	387908.07	1266199.65

Сектор 4.70					
Допустимая абсолютная высота от 600.5 м до 605.0 м					
№ п/п	МСК-12 зона 1		№ п/п	МСК-12 зона 1	
	X	Y		X	Y
	м	м		м	м
1	386374.39	1278075.32	10	385744.25	1279112.79
2	386350.77	1278130.54	11	385830.49	1278981.51
3	386268.06	1278319.74	12	385915.35	1278849.32
4	386183.05	1278507.92	13	385998.82	1278716.26
5	386095.75	1278695.05	14	386080.89	1278582.33
6	386006.16	1278881.09	15	386161.56	1278447.54

Сектор 4.70					
Допустимая абсолютная высота от 600.5 м до 605.0 м					
№ п/п	МСК-12 зона 1		№ п/п	МСК-12 зона 1	
	Х	У		Х	У
	м	м		м	м
7	385920.14	1279054.42	16	386240.81	1278311.92
8	385787.84	1279312.23	17	386318.64	1278175.48
9	385656.56	1279243.29	1	386374.39	1278075.32

Сектор 4.71					
Допустимая абсолютная высота от 605.0 м до 610.0 м					
№ п/п	МСК-12 зона 1		№ п/п	МСК-12 зона 1	
	Х	У		Х	У
	м	м		м	м
1	387126.41	1276508.69	19	386006.16	1278881.09
2	387086.83	1276634.05	20	386095.75	1278695.05
3	387022.35	1276832.35	21	386183.05	1278507.92
4	386955.45	1277029.85	22	386268.06	1278319.74
5	386886.15	1277226.53	23	386350.77	1278130.54
6	386814.44	1277422.34	24	386374.39	1278075.32
7	386740.36	1277617.25	25	386395.03	1278038.23
8	386663.89	1277811.25	26	386469.98	1277900.18
9	386585.06	1278004.31	27	386543.48	1277761.36
10	386503.88	1278196.38	28	386615.53	1277621.78
11	386420.35	1278387.45	29	386686.11	1277481.45
12	386334.50	1278577.48	30	386755.21	1277340.39
13	386246.34	1278766.45	31	386822.84	1277198.61
14	386155.87	1278954.33	32	386888.97	1277056.13
15	386069.00	1279129.36	33	386953.61	1276912.97
16	385935.40	1279389.70	34	387016.75	1276769.14
17	385787.84	1279312.23	35	387078.38	1276624.65
18	385920.14	1279054.42	1	387126.41	1276508.69

Сектор 4.72					
Допустимая абсолютная высота от 610.0 м до 615.0 м					
№ п/п	МСК-12 зона 1		№ п/п	МСК-12 зона 1	
	Х	У		Х	У
	м	м		м	м
1	387780.26	1274537.95	30	386246.34	1278766.45
2	387760.49	1274644.26	31	386334.50	1278577.48
3	387720.27	1274850.95	32	386420.35	1278387.45
4	387677.52	1275057.13	33	386503.88	1278196.38
5	387632.26	1275262.76	34	386585.06	1278004.31
6	387584.50	1275467.84	35	386663.89	1277811.25
7	387534.23	1275672.31	36	386740.36	1277617.25
8	387481.46	1275876.15	37	386814.44	1277422.34
9	387426.21	1276079.34	38	386886.15	1277226.53
10	387368.49	1276281.83	39	386955.45	1277029.85

Сектор 4.72					
Допустимая абсолютная высота от 610.0 м до 615.0 м					
№ п/п	МСК-12 зона 1		№ п/п	МСК-12 зона 1	
	Х	У		Х	У
	м	м		м	м
11	387308.29	1276483.60	40	387022.35	1276832.35
12	387245.63	1276684.63	41	387086.83	1276634.05
13	387180.52	1276884.87	42	387126.41	1276508.69
14	387112.97	1277084.30	43	387138.49	1276479.53
15	387042.99	1277282.89	44	387197.08	1276333.79
16	386970.58	1277480.61	45	387254.14	1276187.44
17	386895.77	1277677.44	46	387309.66	1276040.50
18	386818.56	1277873.33	47	387363.64	1275892.99
19	386738.96	1278068.26	48	387416.08	1275744.92
20	386656.98	1278262.21	49	387466.96	1275596.31
21	386572.64	1278455.15	50	387516.28	1275447.17
22	386485.96	1278647.03	51	387564.03	1275297.53
23	386396.93	1278837.85	52	387610.22	1275147.40
24	386305.58	1279027.56	53	387654.84	1274996.79
25	386217.86	1279204.30	54	387697.87	1274845.72
26	386082.96	1279467.17	55	387739.32	1274694.21
27	385935.40	1279389.70	56	387779.18	1274542.27
28	386069.00	1279129.36	1	387780.26	1274537.95
29	386155.87	1278954.33	-	-	-

Сектор 4.73					
Допустимая абсолютная высота от 613.48 м до 615.0 м					
№ п/п	МСК-12 зона 1		№ п/п	МСК-12 зона 1	
	Х	У		Х	У
	м	м		м	м
1	383803.26	1260117.22	7	383632.58	1259985.52
2	383932.20	1260266.57	8	383532.88	1259890.78
3	384025.80	1260377.11	9	383570.85	1259856.23
4	383967.52	1260316.97	10	383662.01	1259957.57
5	383857.03	1260205.32	1	383803.26	1260117.22
6	383745.38	1260094.83	-	-	-

Сектор 4.74					
Допустимая абсолютная высота от 615.0 м до 620.0 м					
№ п/п	МСК-12 зона 1		№ п/п	МСК-12 зона 1	
	Х	У		Х	У
	м	м		м	м
Контур 4.74.1					
1	384472.37	1260661.46	22	384907.62	1261372.11
2	384603.22	1260829.02	23	384808.13	1261250.56
3	384732.02	1260998.16	24	384707.37	1261130.05
4	384858.74	1261168.87	25	384605.36	1261010.61
5	384983.36	1261341.10	26	384502.10	1260892.24

Сектор 4.74					
Допустимая абсолютная высота от 615.0 м до 620.0 м					
№ п/п	МСК-12 зона 1		№ п/п	МСК-12 зона 1	
	X	Y		X	Y
	м	м		м	м
6	385105.88	1261514.85	27	384397.60	1260774.96
7	385226.26	1261690.09	28	384291.89	1260658.78
8	385344.48	1261866.78	29	384184.96	1260543.71
9	385460.55	1262044.90	30	384076.83	1260429.77
10	385574.42	1262224.43	31	384025.80	1260377.11
11	385686.10	1262405.33	32	383932.20	1260266.57
12	385805.37	1262604.10	33	383803.26	1260117.22
13	385744.25	1262511.05	34	383662.01	1259957.57
14	385656.64	1262380.67	35	383570.85	1259856.23
15	385567.67	1262251.22	36	383694.12	1259744.07
16	385477.35	1262122.70	37	383786.18	1259846.41
17	385385.68	1261995.14	38	383928.79	1260007.59
18	385292.69	1261868.55	39	384067.67	1260168.56
19	385198.38	1261742.93	40	384204.58	1260331.21
20	385102.76	1261618.31	41	384339.48	1260495.52
21	385005.83	1261494.70	1	384472.37	1260661.46
Контур 4.74.2					
42	388205.40	1272275.35	82	386396.93	1278837.85
43	388201.45	1272354.78	83	386485.96	1278647.03
44	388189.17	1272567.02	84	386572.64	1278455.15
45	388174.29	1272779.10	85	386656.98	1278262.21
46	388156.83	1272990.98	86	386738.96	1278068.26
47	388136.77	1273202.63	87	386818.56	1277873.33
48	388114.14	1273414.02	88	386895.77	1277677.44
49	388088.92	1273625.12	89	386970.58	1277480.61
50	388061.13	1273835.89	90	387042.99	1277282.89
51	388030.76	1274046.31	91	387112.97	1277084.30
52	387997.82	1274256.34	92	387180.52	1276884.87
53	387962.32	1274465.95	93	387245.63	1276684.63
54	387924.27	1274675.11	94	387308.29	1276483.60
55	387883.66	1274883.80	95	387368.49	1276281.83
56	387840.50	1275091.97	96	387426.21	1276079.34
57	387794.80	1275299.60	97	387481.46	1275876.15
58	387746.57	1275506.65	98	387534.23	1275672.31
59	387695.82	1275713.10	99	387584.50	1275467.84
60	387642.55	1275918.92	100	387632.26	1275262.76
61	387586.76	1276124.06	101	387677.52	1275057.13
62	387528.47	1276328.52	102	387720.27	1274850.95
63	387467.70	1276532.24	103	387760.49	1274644.26
64	387404.43	1276735.21	104	387780.26	1274537.95
65	387338.69	1276937.38	105	387817.44	1274389.92
66	387270.49	1277138.74	106	387854.11	1274237.18
67	387199.83	1277339.26	107	387889.18	1274084.07
68	387126.72	1277538.89	108	387922.64	1273930.60

Сектор 4.74					
Допустимая абсолютная высота от 615.0 м до 620.0 м					
№ п/п	МСК-12 зона 1		№ п/п	МСК-12 зона 1	
	X	Y		X	Y
	м	м		м	м
69	387051.19	1277737.62	109	387954.50	1273776.78
70	386973.23	1277935.40	110	387984.74	1273622.64
71	386892.86	1278132.22	111	388013.36	1273468.19
72	386810.09	1278328.05	112	388040.37	1273313.45
73	386724.94	1278522.85	113	388065.76	1273158.44
74	386637.41	1278716.59	114	388089.51	1273003.17
75	386547.52	1278909.25	115	388111.65	1272847.65
76	386455.28	1279100.80	116	388132.15	1272691.92
77	386366.72	1279279.24	117	388151.02	1272535.98
78	386230.52	1279544.64	118	388168.26	1272379.85
79	386082.96	1279467.17	119	388178.81	1272274.09
80	386217.86	1279204.30	42	388205.40	1272275.35
81	386305.58	1279027.56	-	-	-

Сектор 4.75					
Допустимая абсолютная высота от 620.0 м до 625.0 м					
№ п/п	МСК-12 зона 1		№ п/п	МСК-12 зона 1	
	X	Y		X	Y
	м	м		м	м
Контур 4.75.1					
1	385242.68	1261419.66	43	386615.53	1264002.06
2	385364.21	1261596.57	44	386543.48	1263862.48
3	385483.57	1261774.95	45	386469.98	1263723.66
4	385600.74	1261954.78	46	386395.03	1263585.61
5	385715.71	1262136.03	47	386318.64	1263448.36
6	385828.46	1262318.66	48	386240.81	1263311.92
7	385938.96	1262502.67	49	386161.56	1263176.30
8	386047.21	1262688.00	50	386080.89	1263041.51
9	386153.19	1262874.65	51	385998.82	1262907.58
10	386256.88	1263062.57	52	385915.35	1262774.52
11	386358.26	1263251.75	53	385830.49	1262642.33
12	386457.33	1263442.16	54	385805.37	1262604.10
13	386554.06	1263633.76	55	385686.10	1262405.33
14	386648.44	1263826.52	56	385574.42	1262224.43
15	386740.47	1264020.43	57	385460.55	1262044.90
16	386830.11	1264215.45	58	385344.48	1261866.78
17	386917.37	1264411.54	59	385226.26	1261690.09
18	387002.23	1264608.69	60	385105.88	1261514.85
19	387084.67	1264806.86	61	384983.36	1261341.10
20	387164.68	1265006.02	62	384858.74	1261168.87
21	387242.25	1265206.15	63	384732.02	1260998.16
22	387317.38	1265407.20	64	384603.22	1260829.02
23	387390.04	1265609.16	65	384472.37	1260661.46

Сектор 4.75					
Допустимая абсолютная высота от 620.0 м до 625.0 м					
№ п/п	МСК-12 зона 1		№ п/п	МСК-12 зона 1	
	Х	У		Х	У
	м	м		м	м
24	387460.23	1265812.00	66	384339.48	1260495.52
25	387527.93	1266015.67	67	384204.58	1260331.21
26	387596.64	1266231.30	68	384067.67	1260168.56
27	387539.40	1266249.13	69	383928.79	1260007.59
28	387516.28	1266176.67	70	383786.18	1259846.41
29	387466.96	1266027.53	71	383694.12	1259744.07
30	387416.08	1265878.92	72	383817.39	1259631.90
31	387363.64	1265730.85	73	383919.36	1259745.27
32	387309.66	1265583.34	74	384054.32	1259897.96
33	387254.14	1265436.40	75	384194.53	1260060.47
34	387197.08	1265290.05	76	384332.74	1260224.67
35	387138.49	1265144.31	77	384468.94	1260390.56
36	387078.38	1264999.19	78	384603.11	1260558.09
37	387016.75	1264854.70	79	384735.21	1260727.26
38	386953.61	1264710.87	80	384865.24	1260898.02
39	386888.97	1264567.71	81	384993.17	1261070.36
40	386822.84	1264425.23	82	385118.99	1261244.25
41	386755.21	1264283.45	1	385242.68	1261419.66
42	386686.11	1264142.39	-	-	-
Контур 4.75.2					
83	388371.88	1272283.20	121	386366.72	1279279.24
84	388367.89	1272363.41	122	386455.28	1279100.80
85	388355.49	1272577.69	123	386547.52	1278909.25
86	388340.47	1272791.79	124	386637.41	1278716.59
87	388322.84	1273005.70	125	386724.94	1278522.85
88	388302.59	1273219.38	126	386810.09	1278328.05
89	388279.74	1273432.79	127	386892.86	1278132.22
90	388254.28	1273645.91	128	386973.23	1277935.40
91	388226.22	1273858.70	129	387051.19	1277737.62
92	388195.56	1274071.13	130	387126.72	1277538.89
93	388162.31	1274283.18	131	387199.83	1277339.26
94	388126.47	1274494.80	132	387270.49	1277138.74
95	388088.05	1274705.96	133	387338.69	1276937.38
96	388047.05	1274916.65	134	387404.43	1276735.21
97	388003.48	1275126.81	135	387467.70	1276532.24
98	387957.34	1275336.43	136	387528.47	1276328.52
99	387908.65	1275545.47	137	387586.76	1276124.06
100	387857.41	1275753.89	138	387642.55	1275918.92
101	387803.63	1275961.68	139	387695.82	1275713.10
102	387747.31	1276168.79	140	387746.57	1275506.65
103	387688.46	1276375.20	141	387794.80	1275299.60
104	387627.10	1276580.88	142	387840.50	1275091.97
105	387563.23	1276785.79	143	387883.66	1274883.80
106	387496.86	1276989.90	144	387924.27	1274675.11

Сектор 4.75					
Допустимая абсолютная высота от 620.0 м до 625.0 м					
№ п/п	МСК-12 зона 1		№ п/п	МСК-12 зона 1	
	X	Y		X	Y
	м	м		м	м
107	387428.00	1277193.19	145	387962.32	1274465.95
108	387356.67	1277395.62	146	387997.82	1274256.34
109	387282.86	1277597.17	147	388030.76	1274046.31
110	387206.60	1277797.80	148	388061.13	1273835.89
111	387127.90	1277997.48	149	388088.92	1273625.12
112	387046.76	1278196.18	150	388114.14	1273414.02
113	386963.20	1278393.88	151	388136.77	1273202.63
114	386877.23	1278590.55	152	388156.83	1272990.98
115	386788.86	1278786.15	153	388174.29	1272779.10
116	386698.11	1278980.65	154	388189.17	1272567.02
117	386604.99	1279174.03	155	388201.45	1272354.78
118	386515.59	1279354.18	156	388205.40	1272275.35
119	386378.09	1279622.12	83	388371.88	1272283.20
120	386230.52	1279544.64	-	-	-

Сектор 4.76					
Допустимая абсолютная высота от 625.0 м до 630.0 м					
№ п/п	МСК-12 зона 1		№ п/п	МСК-12 зона 1	
	X, м	Y, м		X, м	Y, м
Контур 4.76.1					
1	388538.35	1272291.05	39	386515.59	1279354.18
2	388534.32	1272372.04	40	386604.99	1279174.03
3	388521.81	1272588.35	41	386698.11	1278980.65
4	388506.65	1272804.49	42	386788.86	1278786.15
5	388488.85	1273020.42	43	386877.23	1278590.55
6	388468.41	1273236.13	44	386963.20	1278393.88
7	388445.34	1273451.56	45	387046.76	1278196.18
8	388419.64	1273666.71	46	387127.90	1277997.48
9	388391.31	1273881.52	47	387206.60	1277797.80
10	388360.36	1274095.96	48	387282.86	1277597.17
11	388326.79	1274310.02	49	387356.67	1277395.62
12	388290.61	1274523.65	50	387428.00	1277193.19
13	388251.83	1274736.82	51	387496.86	1276989.90
14	388210.44	1274949.50	52	387563.23	1276785.79
15	388166.46	1275161.65	53	387627.10	1276580.88
16	388119.89	1275373.26	54	387688.46	1276375.20
17	388070.73	1275584.28	55	387747.31	1276168.79
18	388019.00	1275794.68	56	387803.63	1275961.68
19	387964.71	1276004.44	57	387857.41	1275753.89
20	387907.86	1276213.52	58	387908.65	1275545.47
21	387848.45	1276421.89	59	387957.34	1275336.43
22	387786.51	1276629.51	60	388003.48	1275126.81
23	387722.03	1276836.37	61	388047.05	1274916.65

24	387655.03	1277042.42	62	388088.05	1274705.96
25	387585.52	1277247.64	63	388126.47	1274494.80
26	387513.51	1277451.99	64	388162.31	1274283.18
27	387439.00	1277655.45	65	388195.56	1274071.13
28	387362.02	1277857.98	66	388226.22	1273858.70
29	387282.57	1278059.55	67	388254.28	1273645.91
30	387200.66	1278260.14	68	388279.74	1273432.79
31	387116.30	1278459.72	69	388302.59	1273219.38
32	387029.52	1278658.25	70	388322.84	1273005.70
33	386940.31	1278855.70	71	388340.47	1272791.79
34	386848.70	1279052.05	72	388355.49	1272577.69
35	386754.70	1279247.27	73	388367.89	1272363.41
36	386658.32	1279441.32	74	388371.88	1272283.20
37	386525.65	1279699.59	1	388538.35	1272291.05
38	386378.09	1279622.12	-	-	-
Контур 4.76.2					
75	385379.48	1261324.47	113	386648.44	1263826.52
76	385502.16	1261503.06	114	386554.06	1263633.76
77	385622.65	1261683.13	115	386457.33	1263442.16
78	385740.94	1261864.67	116	386358.26	1263251.75
79	385857.00	1262047.63	117	386256.88	1263062.57
80	385970.81	1262232.00	118	386153.19	1262874.65
81	386082.36	1262417.75	119	386047.21	1262688.00
82	386191.64	1262604.84	120	385938.96	1262502.67
83	386298.62	1262793.26	121	385828.46	1262318.66
84	386403.29	1262982.97	122	385715.71	1262136.03
85	386505.64	1263173.94	123	385600.74	1261954.78
86	386605.65	1263366.15	124	385483.57	1261774.95
87	386703.30	1263559.57	125	385364.21	1261596.57
88	386798.58	1263754.16	126	385242.68	1261419.66
89	386891.47	1263949.91	127	385118.99	1261244.25
90	386981.97	1264146.78	128	384993.17	1261070.36
91	387070.05	1264344.73	129	384865.24	1260898.02
92	387155.71	1264543.75	130	384735.21	1260727.26
93	387238.94	1264743.80	131	384603.11	1260558.09
94	387319.71	1264944.85	132	384468.94	1260390.56
95	387398.02	1265146.88	133	384332.74	1260224.67
96	387473.85	1265349.84	134	384194.53	1260060.47
97	387547.21	1265553.72	135	384054.32	1259897.96
98	387618.06	1265758.47	136	383919.36	1259745.27
99	387686.41	1265964.08	137	383817.39	1259631.90
100	387755.76	1266181.74	138	383940.66	1259519.73
101	387596.64	1266231.30	139	384043.62	1259634.20
102	387527.93	1266015.67	140	384179.84	1259788.33
103	387460.23	1265812.00	141	384321.39	1259952.38
104	387390.04	1265609.16	142	384460.91	1260118.14
105	387317.38	1265407.20	143	384598.40	1260285.60
106	387242.25	1265206.15	144	384733.84	1260454.73
107	387164.68	1265006.02	145	384867.20	1260625.49

108	387084.67	1264806.86	146	384998.46	1260797.88
109	387002.23	1264608.69	147	385127.61	1260971.85
110	386917.37	1264411.54	148	385254.62	1261147.39
111	386830.11	1264215.45	75	385379.48	1261324.47
112	386740.47	1264020.43	-	-	-

Сектор 4.77					
Допустимая абсолютная высота от 630.0 м до 634.2 м					
№ п/п	МСК-12 зона I		№ п/п	МСК-12 зона I	
	X, м	Y, м		X, м	Y, м
Контур 4.77.1					
1	385411.76	1261126.41	39	386891.47	1263949.91
2	385536.86	1261305.40	40	386798.58	1263754.16
3	385659.77	1261485.92	41	386703.30	1263559.57
4	385780.46	1261667.92	42	386605.65	1263366.15
5	385898.92	1261851.38	43	386505.64	1263173.94
6	386015.13	1262036.28	44	386403.29	1262982.97
7	386129.07	1262222.58	45	386298.62	1262793.26
8	386240.72	1262410.26	46	386191.64	1262604.84
9	386350.08	1262599.29	47	386082.36	1262417.75
10	386457.12	1262789.64	48	385970.81	1262232.00
11	386561.82	1262981.29	49	385857.00	1262047.63
12	386664.18	1263174.20	50	385740.94	1261864.67
13	386764.17	1263368.35	51	385622.65	1261683.13
14	386861.78	1263563.70	52	385502.16	1261503.06
15	386957.00	1263760.23	53	385379.48	1261324.47
16	387049.81	1263957.91	54	385254.62	1261147.39
17	387140.19	1264156.71	55	385127.61	1260971.85
18	387228.14	1264356.60	56	384998.46	1260797.88
19	387313.65	1264557.55	57	384867.20	1260625.49
20	387396.69	1264759.53	58	384733.84	1260454.73
21	387477.26	1264962.50	59	384598.40	1260285.60
22	387555.34	1265166.45	60	384460.91	1260118.14
23	387630.92	1265371.34	61	384321.39	1259952.38
24	387704.00	1265577.13	62	384179.84	1259788.33
25	387774.56	1265783.80	63	384043.62	1259634.20
26	387842.58	1265991.32	64	383940.66	1259519.73
27	387889.53	1266140.07	65	384044.22	1259425.51
28	387755.76	1266181.74	66	384190.20	1259587.92
29	387686.41	1265964.08	67	384334.19	1259752.11
30	387618.06	1265758.47	68	384476.16	1259918.05
31	387547.21	1265553.72	69	384616.10	1260085.71
32	387473.85	1265349.84	70	384753.97	1260255.06
33	387398.02	1265146.88	71	384889.77	1260426.09
34	387319.71	1264944.85	72	385023.46	1260598.77
35	387238.94	1264743.80	73	385155.04	1260773.06
36	387155.71	1264543.75	74	385284.48	1260948.95
37	387070.05	1264344.73	1	385411.76	1261126.41

38	386981.97	1264146.78	-	-	-
Контур 4.77.2					
75	388678.38	1272297.65	113	386658.32	1279441.32
76	388670.36	1272453.43	114	386754.70	1279247.27
77	388656.84	1272671.40	115	386848.70	1279052.05
78	388640.66	1272889.18	116	386940.31	1278855.70
79	388621.81	1273106.75	117	387029.52	1278658.25
80	388600.31	1273324.07	118	387116.30	1278459.72
81	388576.15	1273541.11	119	387200.66	1278260.14
82	388549.35	1273757.84	120	387282.57	1278059.55
83	388519.90	1273974.23	121	387362.02	1277857.98
84	388487.81	1274190.24	122	387439.00	1277655.45
85	388453.08	1274405.85	123	387513.51	1277451.99
86	388415.72	1274621.01	124	387585.52	1277247.64
87	388375.73	1274835.70	125	387655.03	1277042.42
88	388333.13	1275049.89	126	387722.03	1276836.37
89	388287.91	1275263.54	127	387786.51	1276629.51
90	388240.08	1275476.62	128	387848.45	1276421.89
91	388189.66	1275689.10	129	387907.86	1276213.52
92	388136.64	1275900.95	130	387964.71	1276004.44
93	388081.04	1276112.14	131	388019.00	1275794.68
94	388022.86	1276322.63	132	388070.73	1275584.28
95	387962.12	1276532.39	133	388119.89	1275373.26
96	387898.81	1276741.40	134	388166.46	1275161.65
97	387832.96	1276949.61	135	388210.44	1274949.50
98	387764.57	1277157.01	136	388251.83	1274736.82
99	387693.65	1277363.56	137	388290.61	1274523.65
100	387620.21	1277569.22	138	388326.79	1274310.02
101	387544.27	1277773.98	139	388360.36	1274095.96
102	387465.83	1277977.79	140	388391.31	1273881.52
103	387384.91	1278180.62	141	388419.64	1273666.71
104	387301.51	1278382.45	142	388445.34	1273451.56
105	387215.65	1278583.25	143	388468.41	1273236.13
106	387127.35	1278782.98	144	388488.85	1273020.42
107	387036.61	1278981.63	145	388506.65	1272804.49
108	386943.46	1279179.14	146	388521.81	1272588.35
109	386847.90	1279375.51	147	388534.32	1272372.04
110	386749.94	1279570.69	148	388538.35	1272291.05
111	386649.61	1279764.66	75	388678.38	1272297.65
112	386525.65	1279699.59	-	-	-

8.7. Графическое изображение границ секторов зон действия средств РТОП и АС четвертой подзоны приаэродромной территории аэродрома гражданской авиации Йошкар-Ола:

9. Описание границ пятой подзоны:

9.1. Пятая подзона приаэродромной территории аэродрома гражданской авиации Йошкар-Ола выделена по границам полос воздушных подходов, установленным исходя из требований безопасности полетов воздушных судов.

9.2. Перечень координат характерных точек границ пятой подзоны приаэродромной территории аэродрома гражданской авиации Йошкар-Ола представлен в МСК-12 зона 1 (для территории Республики Марий Эл) и в МСК-43 зона 1 (для территории Кировской области).

9.2.1. Перечень координат характерных точек границ пятой подзоны приаэродромной территории аэродрома гражданской авиации Йошкар-Ола в МСК-12 зона 1 приведен в таблице 6.1.

Таблица 6.1

Обозначение характерных точек границ	Координаты МСК-12 зона 1	
	X	Y
	м	м
Контур 1		
1	402838.52	1262645.27
2	403869.88	1270696.67
3	403620.78	1271058.00
4	403158.76	1271283.35
5	402430.02	1271630.47
6	402171.22	1271751.60
7	401951.72	1271630.53
8	401500.64	1271855.58
9	373694.22	1271238.99
10	373656.10	1270941.43
1	402838.52	1262645.27
Контур 2		
11	371274.56	1271246.50
12	371312.68	1271544.06
13	342130.26	1279840.22
14	340943.27	1270573.92
11	371274.56	1271246.50

9.2.2. Перечень координат характерных точек границ пятой подзоны приаэродромной территории аэродрома гражданской авиации Йошкар-Ола в МСК-43 зона 1 приведен в таблице 6.2.

Таблица 6.2

Обозначение характерных точек границ	Координаты МСК-43 зона 1	
	X	Y
	м	м
Контур 1		
1	403730.12	1269605.58
2	403744.65	1269719.06
3	403602.90	1269716.51
4	403590.55	1269677.02
5	403580.42	1269644.65
1	403730.12	1269605.58
Контур 2		
6	403865.63	1270663.48
7	404025.51	1271911.57
8	401454.91	1271854.57
9	401937.51	1271611.75
10	402190.37	1271731.19
11	403597.03	1271055.73
6	403865.63	1270663.48

9.3. Перечень кадастровых кварталов, в границах территорий которых полностью или частично расположена пятая подзона приаэродромной территории аэродрома гражданской авиации Йошкар-Ола, приведен в таблице 6.3.

Таблица 6.3

№ строки	Номера кадастровых кварталов				
	1	2	3	4	5
Республика Марий Эл					
12:04 Медведевский кадастровый район					
1	12:04:0010403	12:04:0110701	12:04:0211901	12:04:0230507	12:04:0260108
2	12:04:0010404	12:04:0170101	12:04:0230301	12:04:0230508	12:04:0260112
3	12:04:0010405	12:04:0170102	12:04:0230302	12:04:0230509	12:04:0260201
4	12:04:0010407	12:04:0170201	12:04:0230306	12:04:0230514	12:04:0260705
5	12:04:0010408	12:04:0210105	12:04:0230311	12:04:0230515	12:04:0260706
6	12:04:0010410	12:04:0210106	12:04:0230313	12:04:0230516	12:04:0260707
7	12:04:0010412	12:04:0210107	12:04:0230314	12:04:0230701	12:04:0261001
8	12:04:0010413	12:04:0211801	12:04:0230315	12:04:0230901	12:04:0261004
9	12:04:0110101	12:04:0211802	12:04:0230401	12:04:0240301	12:04:0420101
10	12:04:0110104	12:04:0211803	12:04:0230501	12:04:0260101	12:04:0440101
11	12:04:0110106	12:04:0211804	12:04:0230502	12:04:0260102	12:04:1050101
12	12:04:1270101	12:04:1290101	12:04:1290202	-	-
Республика Марий Эл					
12:05 Йошкар-Олинский кадастровый район					
13	12:05:0303009	12:05:0504009	12:05:0506007	12:05:0701006	12:05:0805001
14	12:05:0303011	12:05:0504010	12:05:0506008	12:05:0701007	12:05:0808001
15	12:05:0501003	12:05:0505001	12:05:0506009	12:05:0701008	12:05:0809001
16	12:05:0501005	12:05:0505002	12:05:0506010	12:05:0703002	12:05:0810001
17	12:05:0501006	12:05:0505003	12:05:0506012	12:05:0703007	12:05:0901002
18	12:05:0501007	12:05:0505004	12:05:0510001	12:05:0705001	12:05:0901003
19	12:05:0502005	12:05:0505005	12:05:0511001	12:05:0708001	12:05:0901004

№ строки	Номера кадастровых кварталов				
	1	2	3	4	5
20	12:05:0504001	12:05:0505006	12:05:0512001	12:05:0801001	12:05:0901005
21	12:05:0504002	12:05:0505007	12:05:0513001	12:05:0801002	12:05:0902001
22	12:05:0504003	12:05:0505008	12:05:0515001	12:05:0801003	12:05:0902003
23	12:05:0504004	12:05:0506001	12:05:0516001	12:05:0801004	12:05:0903001
24	12:05:0504005	12:05:0506002	12:05:0701001	12:05:0801005	12:05:0904001
25	12:05:0504006	12:05:0506004	12:05:0701003	12:05:0801006	12:05:0906001
26	12:05:0504007	12:05:0506005	12:05:0701004	12:05:0801007	12:05:0907001
27	12:05:0504008	12:05:0506006	12:05:0701005	12:05:0802001	12:05:0908001
Республика Марий Эл					
12:06 Оршанский кадастровый район					
28	12:06:0301002	12:06:0401057	12:06:0501005	12:06:4501002	12:06:6001010
29	12:06:0301003	12:06:0401058	12:06:0502001	12:06:4601002	12:06:6001015
30	12:06:0301004	12:06:0401059	12:06:0502002	12:06:4602001	12:06:6001016
31	12:06:0401011	12:06:0401060	12:06:0601002	12:06:4603001	12:06:6001017
32	12:06:0401018	12:06:0401065	12:06:0602001	12:06:5201001	12:06:6001018
33	12:06:0401019	12:06:0401066	12:06:1101002	12:06:5202001	12:06:6001019
34	12:06:0401020	12:06:0401067	12:06:1101005	12:06:5301002	12:06:6001020
35	12:06:0401030	12:06:0401068	12:06:1101006	12:06:5901001	12:06:6001021
36	12:06:0401031	12:06:0401069	12:06:1102001	12:06:6001003	12:06:7101001
37	12:06:0401032	12:06:0401077	12:06:1801001	12:06:6001004	12:06:7102001
38	12:06:0401040	12:06:0401078	12:06:1901001	12:06:6001005	12:06:7401001
39	12:06:0401041	12:06:0401079	12:06:1901002	12:06:6001006	12:06:7701001
40	12:06:0401045	12:06:0501001	12:06:2601001	12:06:6001007	12:06:7701002
41	12:06:0401047	12:06:0501002	12:06:2701001	12:06:6001008	12:06:7701003
42	12:06:0401048	12:06:0501004	12:06:3701001	12:06:6001009	12:06:8601001
Кировская область					
43:39 Яранский кадастровый район					
43	43:39:350418	43:39:350614	-	-	-

9.4. Муниципальные образования и населенные пункты, в границах территорий которых полностью или частично расположена пятая подзона приаэродромной территории аэродрома гражданской авиации Йошкар-Ола, приведены в таблице 6.4.

Таблица 6.4

№ п/п	Субъект Российской Федерации, Административно-территориальная единица, Муниципальное образование	Населенный пункт
1	2	3
1	Кировская область, Яранский муниципальный район, муниципальное образование «Шкаланское сельское поселение»	-
2	Республика Марий Эл, Оршанский муниципальный район, муниципальное образование «городское поселение Оршанка»	посёлок городского типа Оршанка

№ п/п	Субъект Российской Федерации, Административно-территориальная единица, Муниципальное образование	Населенный пункт
1	2	3
3	Республика Марий Эл, Оршанский муниципальный район, муниципальное образование «Марковское сельское поселение»	деревня Блиново деревня Большая Орша деревня Видякино деревня Воробьи деревня Клюкино деревня Малая Орша деревня Марийская Руя деревня Марково деревня Овечкино деревня Русская Руя деревня Старая Пижанка село Табашино деревня Ягодка
4	Республика Марий Эл, Медведевский муниципальный район, муниципальное образование «Куярское сельское поселение»	посёлок Куяр
5	Республика Марий Эл, Медведевский муниципальный район, муниципальное образование «Сенькинское сельское поселение»	посёлок Аэропорт посёлок Дорожный деревня Сенькино
6	Республика Марий Эл, Медведевский муниципальный район, муниципальное образование «Сидоровское сельское поселение»	посёлок Чернушка
7	Республика Марий Эл, Медведевский муниципальный район, муниципальное образование «Шойбулакское сельское поселение»	посёлок Голубое Озеро деревня Нюхта деревня Савкино Поле
8	Республика Марий Эл, Городской округ «Город Йошкар-Ола», муниципальное образование «Город Йошкар-Ола»	город Йошкар-Ола

9.5. Графическое изображение границ пятой подзоны приаэродромной территории аэродрома гражданской авиации Йошкар-Ола:




Figure 2. Comparison of the two photographs.

Figure 3. Comparison of the two photographs.

Comparison of the two photographs

- upper photograph: 15 minutes before the eruption
- lower photograph: 15 minutes after the eruption
- white arrows

Figure 3. Comparison of the two photographs. The upper photograph shows the eruption of the volcano. The lower photograph shows the volcano after the eruption. The white arrows point to the same features in both photographs.

100 m	200 m	300 m
-------	-------	-------

10. Описание границ шестой подзоны:

10.1. Шестая подзона приаэродромной территории аэродрома гражданской авиации Йошкар-Ола выделена по границам, установленным на удалении 15 км от КТА.

10.2. Перечень координат характерных точек границ шестой подзоны приаэродромной территории аэродрома гражданской авиации Йошкар-Ола в МСК-12 зона 1 приведен в таблице 7.1.

Таблица 7.1

Обозначение характерных точек границ	Координаты МСК-12 зона 1	
	X	Y
	м	м
1	387323.47	1269051.49
2	387345.61	1269207.01
3	387366.11	1269362.74
4	387384.98	1269518.68
5	387402.22	1269674.81
6	387417.82	1269831.12
7	387431.78	1269987.57
8	387444.11	1270144.17
9	387454.79	1270300.88
10	387463.83	1270457.70
11	387471.23	1270614.61
12	387476.99	1270771.58
13	387481.10	1270928.60
14	387483.57	1271085.66
15	387484.39	1271242.74
16	387483.57	1271399.82
17	387481.10	1271556.88
18	387476.99	1271713.90
19	387471.23	1271870.87
20	387463.83	1272027.78
21	387454.79	1272184.60
22	387444.11	1272341.31
23	387431.78	1272497.91
24	387417.82	1272654.36
25	387402.22	1272810.67
26	387384.98	1272966.80
27	387366.11	1273122.74
28	387345.61	1273278.47
29	387323.47	1273433.99
30	387299.72	1273589.26
31	387274.33	1273744.27
32	387247.32	1273899.01
33	387218.70	1274053.46
34	387188.46	1274207.60
35	387156.60	1274361.42
36	387123.14	1274514.89

Обозначение характерных точек границ	Координаты МСК-12 зона 1	
	X	Y
	м	м
37	387088.07	1274668.00
38	387051.40	1274820.74
39	387013.14	1274973.09
40	386973.28	1275125.03
41	386931.83	1275276.54
42	386888.80	1275427.61
43	386844.18	1275578.22
44	386797.99	1275728.35
45	386750.24	1275877.99
46	386700.92	1276027.13
47	386650.04	1276175.74
48	386597.60	1276323.81
49	386543.62	1276471.32
50	386488.10	1276618.26
51	386431.04	1276764.61
52	386372.45	1276910.35
53	386312.34	1277055.47
54	386250.71	1277199.96
55	386187.57	1277343.79
56	386122.93	1277486.95
57	386056.80	1277629.43
58	385989.17	1277771.21
59	385920.07	1277912.27
60	385849.49	1278052.60
61	385777.44	1278192.18
62	385703.94	1278331.00
63	385628.99	1278469.05
64	385552.60	1278606.30
65	385474.77	1278742.74
66	385395.52	1278878.36
67	385314.85	1279013.15
68	385232.78	1279147.08
69	385149.31	1279280.14
70	385064.45	1279412.33
71	384978.21	1279543.61
72	384890.60	1279673.99
73	384801.63	1279803.44
74	384711.31	1279931.96
75	384619.64	1280059.52
76	384526.65	1280186.11
77	384432.34	1280311.73
78	384336.72	1280436.35
79	384239.79	1280559.96
80	384141.58	1280682.55
81	384042.09	1280804.10
82	383941.33	1280924.61
83	383839.32	1281044.05
84	383736.06	1281162.42
85	383631.56	1281279.70
86	383525.85	1281395.88

Обозначение характерных точек границ	Координаты МСК-12 зона 1	
	X	Y
	м	м
87	383418.92	1281510.95
88	383310.79	1281624.89
89	383201.48	1281737.69
90	383090.99	1281849.34
91	382979.34	1281959.83
92	382866.54	1282069.14
93	382752.60	1282177.27
94	382637.53	1282284.20
95	382521.35	1282389.91
96	382404.07	1282494.41
97	382285.70	1282597.67
98	382166.26	1282699.68
99	382045.75	1282800.44
100	381924.20	1282899.93
101	381801.61	1282998.14
102	381678.00	1283095.07
103	381553.38	1283190.69
104	381427.76	1283285.00
105	381301.17	1283377.99
106	381173.61	1283469.66
107	381045.09	1283559.98
108	380915.64	1283648.95
109	380785.26	1283736.56
110	380653.98	1283822.80
111	380521.79	1283907.66
112	380388.73	1283991.13
113	380254.80	1284073.20
114	380120.01	1284153.87
115	379984.39	1284233.12
116	379847.95	1284310.95
117	379710.70	1284387.34
118	379572.65	1284462.29
119	379433.83	1284535.79
120	379294.25	1284607.84
121	379153.92	1284678.42
122	379012.86	1284747.52
123	378871.08	1284815.15
124	378728.60	1284881.28
125	378585.44	1284945.92
126	378441.61	1285009.06
127	378297.12	1285070.69
128	378152.00	1285130.80
129	378006.26	1285189.39
130	377859.91	1285246.45
131	377712.97	1285301.97
132	377565.46	1285355.95
133	377417.39	1285408.39
134	377268.78	1285459.27
135	377119.64	1285508.59
136	376970.00	1285556.34

Обозначение характерных точек границ	Координаты МСК-12 зона 1	
	X	Y
	м	м
137	376819.87	1285602.53
138	376669.26	1285647.15
139	376518.19	1285690.18
140	376366.68	1285731.63
141	376214.74	1285771.49
142	376062.39	1285809.75
143	375909.65	1285846.42
144	375756.54	1285881.49
145	375603.07	1285914.95
146	375449.25	1285946.81
147	375295.11	1285977.05
148	375140.66	1286005.67
149	374985.92	1286032.68
150	374830.91	1286058.07
151	374675.64	1286081.82
152	374520.12	1286103.96
153	374364.39	1286124.46
154	374208.45	1286143.33
155	374052.32	1286160.57
156	373896.01	1286176.17
157	373739.56	1286190.13
158	373582.96	1286202.46
159	373426.25	1286213.14
160	373269.43	1286222.18
161	373112.52	1286229.58
162	372955.55	1286235.34
163	372798.53	1286239.45
164	372641.47	1286241.92
165	372484.39	1286242.74
166	372327.31	1286241.92
167	372170.25	1286239.45
168	372013.23	1286235.34
169	371856.26	1286229.58
170	371699.35	1286222.18
171	371542.53	1286213.14
172	371385.82	1286202.46
173	371229.22	1286190.13
174	371072.77	1286176.17
175	370916.46	1286160.57
176	370760.33	1286143.33
177	370604.39	1286124.46
178	370448.66	1286103.96
179	370293.14	1286081.82
180	370137.87	1286058.07
181	369982.86	1286032.68
182	369828.12	1286005.67
183	369673.67	1285977.05
184	369519.53	1285946.81
185	369365.71	1285914.95
186	369212.24	1285881.49

Обозначение характерных точек границ	Координаты МСК-12 зона 1	
	X	Y
	м	м
187	369059.13	1285846.42
188	368906.39	1285809.75
189	368754.04	1285771.49
190	368602.10	1285731.63
191	368450.59	1285690.18
192	368299.52	1285647.15
193	368148.91	1285602.53
194	367998.78	1285556.34
195	367849.14	1285508.59
196	367700.00	1285459.27
197	367551.39	1285408.39
198	367403.32	1285355.95
199	367255.81	1285301.97
200	367108.87	1285246.45
201	366962.52	1285189.39
202	366816.78	1285130.80
203	366671.66	1285070.69
204	366527.17	1285009.06
205	366383.34	1284945.92
206	366240.18	1284881.28
207	366097.70	1284815.15
208	365955.92	1284747.52
209	365814.86	1284678.42
210	365674.53	1284607.84
211	365534.95	1284535.79
212	365396.13	1284462.29
213	365258.08	1284387.34
214	365120.83	1284310.95
215	364984.39	1284233.12
216	364848.77	1284153.87
217	364713.98	1284073.20
218	364580.05	1283991.13
219	364446.99	1283907.66
220	364314.80	1283822.80
221	364183.52	1283736.56
222	364053.14	1283648.95
223	363923.69	1283559.98
224	363795.17	1283469.66
225	363667.61	1283377.99
226	363541.02	1283285.00
227	363415.40	1283190.69
228	363290.78	1283095.07
229	363167.17	1282998.14
230	363044.58	1282899.93
231	362923.03	1282800.44
232	362802.52	1282699.68
233	362683.08	1282597.67
234	362564.71	1282494.41
235	362447.43	1282389.91
236	362331.25	1282284.20

Обозначение характерных точек границ	Координаты МСК-12 зона 1	
	X	Y
	м	м
237	362216.18	1282177.27
238	362102.24	1282069.14
239	361989.44	1281959.83
240	361877.79	1281849.34
241	361767.30	1281737.69
242	361657.99	1281624.89
243	361549.86	1281510.95
244	361442.93	1281395.88
245	361337.22	1281279.70
246	361232.72	1281162.42
247	361129.46	1281044.05
248	361027.45	1280924.61
249	360926.69	1280804.10
250	360827.20	1280682.55
251	360728.99	1280559.96
252	360632.06	1280436.35
253	360536.44	1280311.73
254	360442.13	1280186.11
255	360349.14	1280059.52
256	360257.47	1279931.96
257	360167.15	1279803.44
258	360078.18	1279673.99
259	359990.57	1279543.61
260	359904.33	1279412.33
261	359819.47	1279280.14
262	359736.00	1279147.08
263	359653.93	1279013.15
264	359573.26	1278878.36
265	359494.01	1278742.74
266	359416.18	1278606.30
267	359339.79	1278469.05
268	359264.84	1278331.00
269	359191.34	1278192.18
270	359119.29	1278052.60
271	359048.71	1277912.27
272	358979.61	1277771.21
273	358911.98	1277629.43
274	358845.85	1277486.95
275	358781.21	1277343.79
276	358718.07	1277199.96
277	358656.44	1277055.47
278	358596.33	1276910.35
279	358537.74	1276764.61
280	358480.68	1276618.26
281	358425.16	1276471.32
282	358371.18	1276323.81
283	358318.74	1276175.74
284	358267.86	1276027.13
285	358218.54	1275877.99
286	358170.79	1275728.35

Обозначение характерных точек границ	Координаты МСК-12 зона 1	
	X	Y
	м	м
287	358124.60	1275578.22
288	358079.98	1275427.61
289	358036.95	1275276.54
290	357995.50	1275125.03
291	357955.64	1274973.09
292	357917.38	1274820.74
293	357880.71	1274668.00
294	357845.64	1274514.89
295	357812.18	1274361.42
296	357780.32	1274207.60
297	357750.08	1274053.46
298	357721.46	1273899.01
299	357694.45	1273744.27
300	357669.06	1273589.26
301	357645.31	1273433.99
302	357623.17	1273278.47
303	357602.67	1273122.74
304	357583.80	1272966.80
305	357566.56	1272810.67
306	357550.96	1272654.36
307	357537.00	1272497.91
308	357524.67	1272341.31
309	357513.99	1272184.60
310	357504.95	1272027.78
311	357497.55	1271870.87
312	357491.79	1271713.90
313	357487.68	1271556.88
314	357485.21	1271399.82
315	357484.39	1271242.74
316	357485.21	1271085.66
317	357487.68	1270928.60
318	357491.79	1270771.58
319	357497.55	1270614.61
320	357504.95	1270457.70
321	357513.99	1270300.88
322	357524.67	1270144.17
323	357537.00	1269987.57
324	357550.96	1269831.12
325	357566.56	1269674.81
326	357583.80	1269518.68
327	357602.67	1269362.74
328	357623.17	1269207.01
329	357645.31	1269051.49
330	357669.06	1268896.22
331	357694.45	1268741.21
332	357721.46	1268586.47
333	357750.08	1268432.02
334	357780.32	1268277.88
335	357812.18	1268124.06
336	357845.64	1267970.59

Обозначение характерных точек границ	Координаты МСК-12 зона 1	
	X	Y
	м	м
337	357880.71	1267817.48
338	357917.38	1267664.74
339	357955.64	1267512.39
340	357995.50	1267360.45
341	358036.95	1267208.94
342	358079.98	1267057.87
343	358124.60	1266907.26
344	358170.79	1266757.13
345	358218.54	1266607.49
346	358267.86	1266458.35
347	358318.74	1266309.74
348	358371.18	1266161.67
349	358425.16	1266014.16
350	358480.68	1265867.22
351	358537.74	1265720.87
352	358596.33	1265575.13
353	358656.44	1265430.01
354	358718.07	1265285.52
355	358781.21	1265141.69
356	358845.85	1264998.53
357	358911.98	1264856.05
358	358979.61	1264714.27
359	359048.71	1264573.21
360	359119.29	1264432.88
361	359191.34	1264293.30
362	359264.84	1264154.48
363	359339.79	1264016.43
364	359416.18	1263879.18
365	359494.01	1263742.74
366	359573.26	1263607.12
367	359653.93	1263472.33
368	359736.00	1263338.40
369	359819.47	1263205.34
370	359904.33	1263073.15
371	359990.57	1262941.87
372	360078.18	1262811.49
373	360167.15	1262682.04
374	360257.47	1262553.52
375	360349.14	1262425.96
376	360442.13	1262299.37
377	360536.44	1262173.75
378	360632.06	1262049.13
379	360728.99	1261925.52
380	360827.20	1261802.93
381	360926.69	1261681.38
382	361027.45	1261560.87
383	361129.46	1261441.43
384	361232.72	1261323.06
385	361337.22	1261205.78
386	361442.93	1261089.60

Обозначение характерных точек границ	Координаты МСК-12 зона 1	
	X	Y
	м	м
387	361549.86	1260974.53
388	361657.99	1260860.59
389	361767.30	1260747.79
390	361877.79	1260636.14
391	361989.44	1260525.65
392	362102.24	1260416.34
393	362216.18	1260308.21
394	362331.25	1260201.28
395	362447.43	1260095.57
396	362564.71	1259991.07
397	362683.08	1259887.81
398	362802.52	1259785.80
399	362923.03	1259685.04
400	363044.58	1259585.55
401	363167.17	1259487.34
402	363290.78	1259390.41
403	363415.40	1259294.79
404	363541.02	1259200.48
405	363667.61	1259107.49
406	363795.17	1259015.82
407	363923.69	1258925.50
408	364053.14	1258836.53
409	364183.52	1258748.92
410	364314.80	1258662.68
411	364446.99	1258577.82
412	364580.05	1258494.35
413	364713.98	1258412.28
414	364848.77	1258331.61
415	364984.39	1258252.36
416	365120.83	1258174.53
417	365258.08	1258098.14
418	365396.13	1258023.19
419	365534.95	1257949.69
420	365674.53	1257877.64
421	365814.86	1257807.06
422	365955.92	1257737.96
423	366097.70	1257670.33
424	366240.18	1257604.20
425	366383.34	1257539.56
426	366527.17	1257476.42
427	366671.66	1257414.79
428	366816.78	1257354.68
429	366962.52	1257296.09
430	367108.87	1257239.03
431	367255.81	1257183.51
432	367403.32	1257129.53
433	367551.39	1257077.09
434	367700.00	1257026.21
435	367849.14	1256976.89
436	367998.78	1256929.14

Обозначение характерных точек границ	Координаты МСК-12 зона I	
	X	Y
	м	м
437	368148.91	1256882.95
438	368299.52	1256838.33
439	368450.59	1256795.30
440	368602.10	1256753.85
441	368754.04	1256713.99
442	368906.39	1256675.73
443	369059.13	1256639.06
444	369212.24	1256603.99
445	369365.71	1256570.53
446	369519.53	1256538.67
447	369673.67	1256508.43
448	369828.12	1256479.81
449	369982.86	1256452.80
450	370137.87	1256427.41
451	370293.14	1256403.66
452	370448.66	1256381.52
453	370604.39	1256361.02
454	370760.33	1256342.15
455	370916.46	1256324.91
456	371072.77	1256309.31
457	371229.22	1256295.35
458	371385.82	1256283.02
459	371542.53	1256272.34
460	371699.35	1256263.30
461	371856.26	1256255.90
462	372013.23	1256250.14
463	372170.25	1256246.03
464	372327.31	1256243.56
465	372484.39	1256242.74
466	372641.47	1256243.56
467	372798.53	1256246.03
468	372955.55	1256250.14
469	373112.52	1256255.90
470	373269.43	1256263.30
471	373426.25	1256272.34
472	373582.96	1256283.02
473	373739.56	1256295.35
474	373896.01	1256309.31
475	374052.32	1256324.91
476	374208.45	1256342.15
477	374364.39	1256361.02
478	374520.12	1256381.52
479	374675.64	1256403.66
480	374830.91	1256427.41
481	374985.92	1256452.80
482	375140.66	1256479.81
483	375295.11	1256508.43
484	375449.25	1256538.67
485	375603.07	1256570.53
486	375756.54	1256603.99

Обозначение характерных точек границ	Координаты МСК-12 зона 1	
	X	Y
	м	м
487	375909.65	1256639.06
488	376062.39	1256675.73
489	376214.74	1256713.99
490	376366.68	1256753.85
491	376518.19	1256795.30
492	376669.26	1256838.33
493	376819.87	1256882.95
494	376970.00	1256929.14
495	377119.64	1256976.89
496	377268.78	1257026.21
497	377417.39	1257077.09
498	377565.46	1257129.53
499	377712.97	1257183.51
500	377859.91	1257239.03
501	378006.26	1257296.09
502	378152.00	1257354.68
503	378297.12	1257414.79
504	378441.61	1257476.42
505	378585.44	1257539.56
506	378728.60	1257604.20
507	378871.08	1257670.33
508	379012.86	1257737.96
509	379153.92	1257807.06
510	379294.25	1257877.64
511	379433.83	1257949.69
512	379572.65	1258023.19
513	379710.70	1258098.14
514	379847.95	1258174.53
515	379984.39	1258252.36
516	380120.01	1258331.61
517	380254.80	1258412.28
518	380388.73	1258494.35
519	380521.79	1258577.82
520	380653.98	1258662.68
521	380785.26	1258748.92
522	380915.64	1258836.53
523	381045.09	1258925.50
524	381173.61	1259015.82
525	381301.17	1259107.49
526	381427.76	1259200.48
527	381553.38	1259294.79
528	381678.00	1259390.41
529	381801.61	1259487.34
530	381924.20	1259585.55
531	382045.75	1259685.04
532	382166.26	1259785.80
533	382285.70	1259887.81
534	382404.07	1259991.07
535	382521.35	1260095.57
536	382637.53	1260201.28

Обозначение характерных точек границ	Координаты МСК-12 зона 1	
	X	Y
	м	м
537	382752.60	1260308.21
538	382866.54	1260416.34
539	382979.34	1260525.65
540	383090.99	1260636.14
541	383201.48	1260747.79
542	383310.79	1260860.59
543	383418.92	1260974.53
544	383525.85	1261089.60
545	383631.56	1261205.78
546	383736.06	1261323.06
547	383839.32	1261441.43
548	383941.33	1261560.87
549	384042.09	1261681.38
550	384141.58	1261802.93
551	384239.79	1261925.52
552	384336.72	1262049.13
553	384432.34	1262173.75
554	384526.65	1262299.37
555	384619.64	1262425.96
556	384711.31	1262553.52
557	384801.63	1262682.04
558	384890.60	1262811.49
559	384978.21	1262941.87
560	385064.45	1263073.15
561	385149.31	1263205.34
562	385232.78	1263338.40
563	385314.85	1263472.33
564	385395.52	1263607.12
565	385474.77	1263742.74
566	385552.60	1263879.18
567	385628.99	1264016.43
568	385703.94	1264154.48
569	385777.44	1264293.30
570	385849.49	1264432.88
571	385920.07	1264573.21
572	385989.17	1264714.27
573	386056.80	1264856.05
574	386122.93	1264998.53
575	386187.57	1265141.69
576	386250.71	1265285.52
577	386312.34	1265430.01
578	386372.45	1265575.13
579	386431.04	1265720.87
580	386488.10	1265867.22
581	386543.62	1266014.16
582	386597.60	1266161.67
583	386650.04	1266309.74
584	386700.92	1266458.35
585	386750.24	1266607.49
586	386797.99	1266757.13

Обозначение характерных точек границ	Координаты МСК-12 зона 1	
	X	Y
	м	м
587	386844.18	1266907.26
588	386888.80	1267057.87
589	386931.83	1267208.94
590	386973.28	1267360.45
591	387013.14	1267512.39
592	387051.40	1267664.74
593	387088.07	1267817.48
594	387123.14	1267970.59
595	387156.60	1268124.06
596	387188.46	1268277.88
597	387218.70	1268432.02
598	387247.32	1268586.47
599	387274.33	1268741.21
600	387299.72	1268896.22
1	387323.47	1269051.49

10.3. Перечень кадастровых кварталов, в границах территорий которых полностью или частично расположена шестая подзона приаэродромной территории аэродрома гражданской авиации Йошкар-Ола, приведены в таблице 7.2.

Таблица 7.2

№ строки	Номера кадастровых кварталов				
	1	2	3	4	5
Республика Марий Эл					
12:04 Медведевский кадастровый район					
1	12:04:0010108	12:04:0140107	12:04:0212101	12:04:0570601	12:04:0990101
2	12:04:0010109	12:04:0140301	12:04:0212102	12:04:0570701	12:04:1030101
3	12:04:0010401	12:04:0140401	12:04:0212103	12:04:0570801	12:04:1030102
4	12:04:0010402	12:04:0140402	12:04:0212201	12:04:0570901	12:04:1030103
5	12:04:0010403	12:04:0140601	12:04:0212401	12:04:0571001	12:04:1030104
6	12:04:0010404	12:04:0150101	12:04:0212402	12:04:0571101	12:04:1040101
7	12:04:0010405	12:04:0150201	12:04:0212501	12:04:0571201	12:04:1050101
8	12:04:0010406	12:04:0160101	12:04:0212502	12:04:0571301	12:04:1060101
9	12:04:0010407	12:04:0160102	12:04:0212601	12:04:0590102	12:04:1090101
10	12:04:0010408	12:04:0160103	12:04:0220101	12:04:0600101	12:04:1110101
11	12:04:0010409	12:04:0160104	12:04:0230101	12:04:0610101	12:04:1120101
12	12:04:0010410	12:04:0160105	12:04:0230102	12:04:0610102	12:04:1120201
13	12:04:0010411	12:04:0160106	12:04:0230301	12:04:0620101	12:04:1120301
14	12:04:0010412	12:04:0160301	12:04:0230302	12:04:0620102	12:04:1140101
15	12:04:0010413	12:04:0160401	12:04:0230303	12:04:0620103	12:04:1140102
16	12:04:0010414	12:04:0160501	12:04:0230304	12:04:0620104	12:04:1140103
17	12:04:0010415	12:04:0160502	12:04:0230305	12:04:0620105	12:04:1140104
18	12:04:0010501	12:04:0160601	12:04:0230306	12:04:0620106	12:04:1140201
19	12:04:0010601	12:04:0160701	12:04:0230307	12:04:0630101	12:04:1150101
20	12:04:0010701	12:04:0170301	12:04:0230308	12:04:0630102	12:04:1190101
21	12:04:0010702	12:04:0180101	12:04:0230309	12:04:0640101	12:04:1210101
22	12:04:0010801	12:04:0180102	12:04:0230310	12:04:0650101	12:04:1220101
23	12:04:0010901	12:04:0180201	12:04:0230311	12:04:0670101	12:04:1230101

№ строки	Номера кадастровых кварталов				
	1	2	3	4	5
24	12:04:0011001	12:04:0190101	12:04:0230312	12:04:0700101	12:04:1240101
25	12:04:0011101	12:04:0190102	12:04:0230316	12:04:0720101	12:04:1240104
26	12:04:0011201	12:04:0190103	12:04:0240103	12:04:0720102	12:04:1240105
27	12:04:0011301	12:04:0190104	12:04:0240201	12:04:0720103	12:04:1250101
28	12:04:0011401	12:04:0190105	12:04:0280101	12:04:0730101	12:04:1250102
29	12:04:0011501	12:04:0190106	12:04:0290101	12:04:0770101	12:04:1250103
30	12:04:0011605	12:04:0190107	12:04:0300101	12:04:0810101	12:04:1250104
31	12:04:0011609	12:04:0190108	12:04:0300102	12:04:0830101	12:04:1250201
32	12:04:0011614	12:04:0190301	12:04:0350101	12:04:0840101	12:04:1250301
33	12:04:0050101	12:04:0190401	12:04:0360101	12:04:0860101	12:04:1250401
34	12:04:0070201	12:04:0190402	12:04:0380101	12:04:0870101	12:04:1250501
35	12:04:0080104	12:04:0190501	12:04:0400101	12:04:0870102	12:04:1250601
36	12:04:0080105	12:04:0190502	12:04:0420101	12:04:0870103	12:04:1250701
37	12:04:0080106	12:04:0190503	12:04:0430101	12:04:0870104	12:04:1260101
38	12:04:0100101	12:04:0190601	12:04:0450101	12:04:0870105	12:04:1270101
39	12:04:0100102	12:04:0190701	12:04:0450102	12:04:0870106	12:04:1280101
40	12:04:0100103	12:04:0190702	12:04:0450103	12:04:0870107	12:04:1290102
41	12:04:0100104	12:04:0190801	12:04:0450104	12:04:0870108	12:04:1290201
42	12:04:0100105	12:04:0190901	12:04:0450201	12:04:0870109	12:04:1320101
43	12:04:0100201	12:04:0190902	12:04:0450301	12:04:0870110	12:04:1360101
44	12:04:0100301	12:04:0191201	12:04:0460101	12:04:0870111	12:04:1360102
45	12:04:0100401	12:04:0191301	12:04:0470101	12:04:0870112	12:04:1400101
46	12:04:0100501	12:04:0210101	12:04:0480101	12:04:0870113	12:04:1420102
47	12:04:0110101	12:04:0210102	12:04:0480102	12:04:0870114	12:04:1430101
48	12:04:0110102	12:04:0210103	12:04:0510101	12:04:0870115	12:04:1460101
49	12:04:0110103	12:04:0210104	12:04:0510102	12:04:0870116	12:04:1470101
50	12:04:0110104	12:04:0210105	12:04:0510103	12:04:0870117	12:04:1470101
51	12:04:0110105	12:04:0210106	12:04:0510104	12:04:0870118	12:04:1470102
52	12:04:0110106	12:04:0210107	12:04:0510105	12:04:0870119	12:04:1470103
53	12:04:0110201	12:04:0210108	12:04:0510106	12:04:0870201	12:04:1470104
54	12:04:0110301	12:04:0210109	12:04:0510107	12:04:0870301	12:04:1470105
55	12:04:0110401	12:04:0210501	12:04:0510108	12:04:0870401	12:04:1470106
56	12:04:0110501	12:04:0210601	12:04:0510109	12:04:0880101	12:04:1500101
57	12:04:0110601	12:04:0210602	12:04:0510201	12:04:0890101	12:04:1510101
58	12:04:0110602	12:04:0210701	12:04:0510202	12:04:0910101	12:04:1510102
59	12:04:0110701	12:04:0210801	12:04:0520101	12:04:0930101	12:04:1510103
60	12:04:0110702	12:04:0210901	12:04:0540101	12:04:0940101	12:04:1510104
61	12:04:0110801	12:04:0211001	12:04:0570101	12:04:0950103	12:04:1510105
62	12:04:0110901	12:04:0211101	12:04:0570102	12:04:0950104	12:04:1510106
63	12:04:0111001	12:04:0211201	12:04:0570104	12:04:0970101	12:04:1510107
64	12:04:0120101	12:04:0211301	12:04:0570105	12:04:0970102	12:04:1510108
65	12:04:0120102	12:04:0211401	12:04:0570106	12:04:0970103	12:04:1520101
66	12:04:0120104	12:04:0211501	12:04:0570107	12:04:0970104	12:04:1530101
67	12:04:0120201	12:04:0211601	12:04:0570108	12:04:0970105	12:04:1590101
68	12:04:0140101	12:04:0211701	12:04:0570109	12:04:0970106	12:04:1600101
69	12:04:0140102	12:04:0211801	12:04:0570111	12:04:0970201	12:04:1610101
70	12:04:0140103	12:04:0211802	12:04:0570201	12:04:0970202	12:04:1610102
71	12:04:0140104	12:04:0211803	12:04:0570301	12:04:0970301	12:04:1640101
72	12:04:0140105	12:04:0211804	12:04:0570401	12:04:0970401	12:04:1650101
73	12:04:0140106	12:04:0211901	12:04:0570501	12:04:0980101	12:04:1660101
74	12:04:1670101	-	-	-	-

№ строки	Номера кадастровых кварталов				
	1	2	3	4	5
Республика Марий Эл					
12:05 Йошкар-Олинский кадастровый район					
5	12:05:0201001	12:05:0307001	12:05:0502005	12:05:0701004	12:05:0801006
6	12:05:0201002	12:05:0308001	12:05:0502006	12:05:0701005	12:05:0801007
7	12:05:0201003	12:05:0309001	12:05:0503001	12:05:0701006	12:05:0802001
8	12:05:0201004	12:05:0310001	12:05:0503002	12:05:0701007	12:05:0803001
9	12:05:0201005	12:05:0311001	12:05:0503003	12:05:0701008	12:05:0803002
10	12:05:0201006	12:05:0312001	12:05:0503004	12:05:0702001	12:05:0803003
11	12:05:0201007	12:05:0313001	12:05:0503005	12:05:0702002	12:05:0804001
12	12:05:0201008	12:05:0314001	12:05:0503006	12:05:0702003	12:05:0805001
13	12:05:0201009	12:05:0315001	12:05:0504001	12:05:0702004	12:05:0806001
14	12:05:0201010	12:05:0401001	12:05:0504002	12:05:0702005	12:05:0807001
15	12:05:0301001	12:05:0401002	12:05:0504003	12:05:0702006	12:05:0808001
16	12:05:0301002	12:05:0401003	12:05:0504004	12:05:0702007	12:05:0809001
17	12:05:0301003	12:05:0402001	12:05:0504005	12:05:0702008	12:05:0810001
18	12:05:0301004	12:05:0402002	12:05:0504006	12:05:0702009	12:05:0901001
19	12:05:0301005	12:05:0403001	12:05:0504007	12:05:0702010	12:05:0901002
20	12:05:0301006	12:05:0403002	12:05:0504008	12:05:0702011	12:05:0901003
21	12:05:0302001	12:05:0403003	12:05:0504009	12:05:0703001	12:05:0901004
22	12:05:0302002	12:05:0403004	12:05:0504010	12:05:0703002	12:05:0901005
23	12:05:0302003	12:05:0403005	12:05:0505001	12:05:0703003	12:05:0902001
24	12:05:0302004	12:05:0403006	12:05:0505002	12:05:0703004	12:05:0902003
25	12:05:0302005	12:05:0403007	12:05:0505003	12:05:0703005	12:05:0903001
26	12:05:0302006	12:05:0403008	12:05:0505004	12:05:0703006	12:05:0904001
27	12:05:0302007	12:05:0403009	12:05:0505005	12:05:0703007	12:05:0905001
28	12:05:0302008	12:05:0404001	12:05:0505006	12:05:0703008	12:05:0906001
29	12:05:0302009	12:05:0405001	12:05:0505007	12:05:0703009	12:05:0907001
30	12:05:0302010	12:05:0406001	12:05:0505008	12:05:0703011	12:05:0908001
31	12:05:0302011	12:05:0407001	12:05:0506001	12:05:0704001	12:05:1002001
32	12:05:0302012	12:05:0408001	12:05:0506002	12:05:0704002	12:05:1101001
33	12:05:0302013	12:05:0409001	12:05:0506003	12:05:0704003	12:05:1102001
34	12:05:0302014	12:05:0410001	12:05:0506004	12:05:0704004	12:05:1102002
35	12:05:0302015	12:05:0411001	12:05:0506005	12:05:0704005	12:05:1102003
36	12:05:0302016	12:05:0412001	12:05:0506006	12:05:0704006	12:05:1102004
37	12:05:0303001	12:05:0413001	12:05:0506007	12:05:0704007	12:05:1102005
38	12:05:0303002	12:05:0414001	12:05:0506008	12:05:0704008	12:05:1102006
39	12:05:0303003	12:05:0415001	12:05:0506009	12:05:0704009	12:05:1103001
40	12:05:0303004	12:05:0416001	12:05:0506010	12:05:0705001	12:05:1104001
41	12:05:0303005	12:05:0417001	12:05:0506011	12:05:0706001	12:05:1105001
42	12:05:0303006	12:05:0418001	12:05:0506012	12:05:0707001	12:05:1106001
43	12:05:0303007	12:05:0419001	12:05:0507001	12:05:0708001	12:05:1107001
44	12:05:0303008	12:05:0420001	12:05:0508001	12:05:0709001	12:05:1108001
45	12:05:0303009	12:05:0501001	12:05:0510001	12:05:0710001	12:05:1109001
46	12:05:0303010	12:05:0501002	12:05:0511001	12:05:0711001	12:05:1110001
47	12:05:0303011	12:05:0501003	12:05:0512001	12:05:0712001	12:05:1111001
48	12:05:0303012	12:05:0501004	12:05:0513001	12:05:0713001	12:05:1112001
49	12:05:0303013	12:05:0501005	12:05:0514001	12:05:0714001	12:05:1113001
50	12:05:0303014	12:05:0501006	12:05:0515001	12:05:0715001	12:05:1114001
51	12:05:0303015	12:05:0501007	12:05:0516001	12:05:0801001	12:05:0801005
52	12:05:0303016	12:05:0502001	12:05:0517001	12:05:0801002	12:05:0701003
53	12:05:0304001	12:05:0502002	12:05:0601001	12:05:0801003	12:05:0502004

№ строки	Номера кадастровых кварталов				
	1	2	3	4	5
54	12:05:0305001	12:05:0502003	12:05:0601002	12:05:0801004	12:05:0306001
Республика Марий Эл					
12:06 Оршанский кадастровый район					
55	12:06:0401076	12:06:1101006	12:06:1301001	12:06:3301002	12:06:5501001
56	12:06:0401077	12:06:1101007	12:06:1301002	12:06:3301003	12:06:5601001
57	12:06:0401078	12:06:1201002	12:06:1301003	12:06:3401001	12:06:6201001
58	12:06:0401079	12:06:1201004	12:06:1301004	12:06:3501001	12:06:6201002
59	12:06:1101003	12:06:1201005	12:06:3301001	12:06:3501002	12:06:7501001
60	12:06:7501002	12:06:7501003	12:06:7601001	12:06:8701001	-

10.4. Муниципальные образования, в границах территории которых полностью или частично расположена шестая подзона приаэродромной территории аэродрома гражданской авиации Йошкар-Ола, приведены в таблице 7.3.


Таблица 7.3

№ п/п	Субъект Российской Федерации, Административно-территориальная единица, Муниципальное образование	Населенный пункт
1	2	3
1	Республика Марий Эл, Оршанский муниципальный район, Муниципальное образование «Великопольское сельское поселение»	посёлок Ильинка деревня Нижняя Лопсола деревня Опшлангер деревня Старое Крещено деревня Старое Село деревня Яндылетково
2	Республика Марий Эл, Оршанский муниципальный район, Муниципальное образование «Марковское сельское поселение»	деревня Ивановка деревня Ильинка деревня Новинск
3	Республика Марий Эл, Медведевский муниципальный район, Муниципальное образование «Краснооктябрьское городское поселение»	посёлок городского типа Краснооктябрьский
4	Республика Марий Эл, Медведевский муниципальный район, Муниципальное образование «Медведевское городское поселение»	посёлок городского типа Медведево
5	Республика Марий Эл, Медведевский муниципальный район, Муниципальное образование «Ежовское сельское поселение»	село Ежово деревня Ятманово деревня Яшмаково
6	Республика Марий Эл, Медведевский муниципальный район, Муниципальное образование «Знаменское сельское поселение»	посёлок Вознесенский деревня Гари посёлок Знаменский деревня Кугенерка деревня Никиткино деревня Паганур деревня Федоскино деревня Яметкино
7	Республика Марий Эл, Медведевский	деревня Елемучаш





№ п/п	Субъект Российской Федерации, Административно-территориальная единица, Муниципальное образование	Населенный пункт
1	2	3
	муниципальный район, Муниципальное образование «Кузнецовское сельское поселение»	деревня ЕсенеЙсола деревня КИм село Кузнецово деревня Мамьярово деревня Новое Комино деревня Оршасола деревня Старое Комино деревня Шуашнур деревня Юшково
8	Республика Марий Эл, Медведевский муниципальный район, Муниципальное образование «Куярское сельское поселение»	деревня Корта
9	Республика Марий Эл, Медведевский муниципальный район, Муниципальное образование «Нурминское сельское поселение»	деревня Арбаны деревня Данилкино деревня Елемучаш деревня Малые Мазары деревня Нефедкино село Нурма деревня Ныръял
10	Республика Марий Эл, Медведевский муниципальный район, Муниципальное образование «Пекшиксолинское сельское поселение»	деревня Большой Яшнур деревня Ельяги деревня Малый Яшнур деревня Митькино посёлок Новый деревня Ошурга деревня Пекшиксоло деревня Салтак-Корем деревня Тойкино деревня Тумерсола деревня Шоядур
11	Республика Марий Эл, Медведевский муниципальный район, Муниципальное образование «Русско-Кукморское сельское поселение»	деревня Пуял деревня Русский Кукмор
12	Республика Марий Эл, Медведевский муниципальный район, Муниципальное образование «Руэмское сельское поселение»	деревня Крутой Овраг деревня Малиновка деревня Митюково деревня Нолька деревня Ноля-Вершина деревня Ореховка деревня Покровка посёлок Руэм деревня Рябинка деревня Яньково
13	Республика Марий Эл, Медведевский муниципальный район, Муниципальное образование «Сенькинское сельское поселение»	посёлок Аэропорт посёлок Дорожный деревня Какшансола деревня Сенькино деревня Сосново

№ п/п	Субъект Российской Федерации, Административно-территориальная единица, Муниципальное образование	Населенный пункт
1	2	3
14	Республика Марий Эл, Медведевский муниципальный район, Муниципальное образование «Сидоровское сельское поселение»	деревня Большая Ноля деревня Загуры деревня Новотроицк
15	Республика Марий Эл, Медведевский муниципальный район, Муниципальное образование «Шойбулакское сельское поселение»	деревня Акиндулкино деревня Аксаркино деревня Большой Шаплак посёлок Голубое Озеро деревня Кугуван деревня Купсола посёлок Купсолинский деревня Куптур деревня Курукнур деревня Кюшнур посёлок Лебедевский посёлок Лесной деревня Малый Шаплак деревня Мари-Ушем деревня Новая Кушма деревня Нюхта деревня Орешкино деревня Ошламучаш деревня Пеленгер деревня Поланур деревня Савкино Поле деревня Тумер село Цибикнур деревня Шихмамат село Шойбулак деревня Юркино деревня Яшково
16	Республика Марий Эл, Городской округ «Город Йошкар-Ола», Муниципальное образование «Город Йошкар-Ола»	деревня Акшубино деревня Апшакбеляк деревня Данилово деревня Игнатьево город Йошкар-Ола деревня Кельмаково посёлок Нолька деревня Савино село Семёновка деревня Шоя-Кузнецово деревня Якимово

10.5. Графическое изображение границы шестой подзоны приаэродромной территории аэродрома гражданской авиации Йошкар-Ола:



Условные обозначения

- | | |
|---|---|
|  | - граница льдов: ИБ географической территории и географической территории |
|  | - граница географической территории |
|  | - граница территории |
|  | - из данных географической территории |

1. Граница льдов определена в радиусе 75 км от географической территории.
2. Данные географической территории определены географической территорией Республики Иврей для Географической территории Иврейской Республики и географической территории.
3. Географическая территория Иврейской Республики определена в географической территории Иврейской Республики.

Иврейская Республика
Иврейская Республика
Иврейская Республика

11. Описание границ седьмой подзоны:

11.1. Седьмая подзона приаэродромной территории аэродрома гражданской авиации Йошкар-Ола определена из условий воздействия авиационного шума и включает территорию, ограниченную контуром эквивалентного уровня шума для дневного времени суток.

11.2. Перечень координат характерных точек границ седьмой подзоны приаэродромной территории аэродрома гражданской авиации Йошкар-Ола приведен в таблице 8.1.

Таблица 8.1

Обозначение характерных точек границ	Координаты МСК-12 зона 1	
	X	Y
	м	м
1	371090.87	1271694.41
2	371045.19	1271591.51
3	371055.01	1271452.59
4	371096.47	1271406.50
5	371042.95	1271372.44
6	370984.35	1271245.90
7	370992.10	1271203.31
8	371067.21	1271093.83
9	371200.53	1271042.03
10	371379.97	1271017.49
11	371890.84	1271033.72
12	372305.92	1271029.89
13	372499.14	1270986.43
14	372705.96	1270920.20
15	373265.04	1270786.94
16	373602.80	1270720.13
17	373788.06	1270718.76
18	373896.39	1270747.20
19	373973.03	1270797.20
20	374158.18	1270862.66
21	374314.76	1270918.03
22	374393.08	1270991.82
23	374442.34	1271037.86
24	374342.94	1271147.50
25	374251.41	1271226.70
26	374157.47	1271271.93
27	373959.93	1271411.46
28	373835.72	1271460.18
29	373714.65	1271482.97
30	373510.67	1271505.00
31	372975.55	1271524.61
32	372714.04	1271516.13
33	372490.20	1271505.86
34	372305.06	1271528.08
35	371995.17	1271592.48

Обозначение характерных точек границ	Координаты МСК-12 зона I	
	X	Y
	м	м
36	371663.02	1271691.54
37	371503.49	1271734.97
38	371378.69	1271756.04
39	371193.43	1271755.10
1	371090.87	1271694.41

11.3. Перечень кадастровых кварталов, в границах территорий которых полностью или частично расположена седьмая подзона приаэродромной территории аэродрома гражданской авиации Йошкар-Ола, приведен в таблице 8.2.

Таблица 8.2


№ строки	Номера кадастровых кварталов				
	1	2	3	4	5
Республика Марий Эл					
12:04 Медведевский кадастровый район					
1	12:04:0110106	12:04:0110701	12:04:0110801	12:04:0170101	12:04:0170201

11.4. Муниципальное образование и населенный пункт, в границах территорий которых полностью или частично расположена седьмая подзона, приведены в таблице 8.3.

Таблица 8.3

№ п/п	Субъект Российской Федерации, Административно-территориальная единица, Муниципальное образование	Населенный пункт
1	2	3
1	Республика Марий Эл, Медведевский муниципальный район, муниципальное образование «Сенькинское сельское поселение»	посёлок Аэропорт

11.5. Графическое изображение границ седьмой подзоны приаэродромной территории аэродрома гражданской авиации Йошкар-Ола:



1. Прочитайте внимательно текст задания и выберите правильный вариант ответа.
 2. Выберите один вариант ответа из предложенных.
 3. Ответы записывайте в таблицу.

5. Выберите один вариант ответа.
 - вариант ответа А) ...
 - вариант ответа Б) ...
 - вариант ответа В) ...
 - вариант ответа Г) ...

III. Перечень ограничений использования земельных участков и (или) расположенных на них объектов недвижимости и осуществления экономической и иной деятельности в границах приаэродромной территории аэродрома гражданской авиации Йошкар-Ола

12. Приаэродромная территория аэродрома гражданской авиации Йошкар-Ола является зоной с особыми условиями использования территорий.

В соответствии с требованиями Воздушного кодекса Российской Федерации и Федерального закона от 1 июля 2017 г. № 135-ФЗ «О внесении изменений в отдельные законодательные акты Российской Федерации в части совершенствования порядка установления и использования приаэродромной территории и санитарно-защитной зоны» (далее – Федеральный закон № 135-ФЗ) на приаэродромной территории аэродрома гражданской авиации Йошкар-Ола установлены ограничения использования земельных участков и (или) расположенных на них объектов недвижимости и осуществления экономической и иной деятельности.

12.1. Первая подзона приаэродромной территории аэродрома гражданской авиации Йошкар-Ола:

Перечень ограничений использования объектов недвижимости и осуществления деятельности	Обоснование ограничений
В границах первой подзоны запрещается размещать объекты, не предназначенные для организации и обслуживания воздушного движения и воздушных перевозок, обеспечения взлета, посадки, руления и стоянки воздушных судов.	1. Подпункт 1 пункта 3 статьи 47 Воздушного кодекса Российской Федерации. 2. Подпункт 1 пункта 3 статьи 1 Федерального закона № 135-ФЗ. 3. Подпункт «а» пункта 1(1) Положения.

12.2. Вторая подзона приаэродромной территории аэродрома гражданской авиации Йошкар-Ола:

Перечень ограничений использования объектов недвижимости и осуществления деятельности	Обоснование ограничений
В границах второй подзоны запрещается размещать объекты, не предназначенные для обслуживания пассажиров и обработки багажа, грузов и почты, обслуживания воздушных судов, хранения авиационного топлива и заправки воздушных судов, обеспечения энергоснабжения, а также объекты, не относящиеся к инфраструктуре аэропорта.	<p>1. Подпункт 2 пункта 3 статьи 47 Воздушного кодекса Российской Федерации.</p> <p>2. Подпункт 2 пункта 3 статьи 1 Федерального закона № 135-ФЗ.</p> <p>3. Подпункт «а» пункта 1(1) Положения.</p>

12.3. Третья подзона приаэродромной территории аэродрома гражданской авиации Йошкар-Ола:

Перечень ограничений использования объектов недвижимости и осуществления деятельности	Обоснование ограничений										
<p>1. В границах третьей подзоны запрещается размещать объекты, высота которых превышает ограничения, приведенные в пункте 2 настоящей таблицы.</p> <p>2. Строительство и реконструкция объекта/сооружения/строения в границах третьей подзоны разрешается только после определения максимально допустимой высоты объекта/сооружения/строения в зависимости от местоположения путем проведения соответствующих расчетов в соответствии с требованиями ФАП-262 с учетом установленных в границах подзоны (секторов) допустимых абсолютных высот. Допустимые абсолютные высоты установлены в Балтийской системе высот 1977 года⁴:</p>	<p>1. Подпункт 3 пункта 3 статьи 47 Воздушного кодекса Российской Федерации.</p> <p>2. Подпункт 3 пункта 3 статьи 1 Федерального закона № 135-ФЗ.</p> <p>3. Подпункт «б» пункта 1(1) Положения.</p>										
<table> <tr> <td>Сектор 3.1</td> <td>Запрещается размещение объектов</td> </tr> <tr> <td>Сектор 3.2</td> <td>256.07 м</td> </tr> <tr> <td>Секторы 3.3.1, 3.3.2</td> <td>103.14 м – 105.0 м</td> </tr> <tr> <td>Секторы 3.4.1, 3.4.2</td> <td>102.92 м – 105.0 м</td> </tr> <tr> <td>Секторы 3.5.1, 3.5.2</td> <td>102.92 м – 105.0 м</td> </tr> </table>	Сектор 3.1	Запрещается размещение объектов	Сектор 3.2	256.07 м	Секторы 3.3.1, 3.3.2	103.14 м – 105.0 м	Секторы 3.4.1, 3.4.2	102.92 м – 105.0 м	Секторы 3.5.1, 3.5.2	102.92 м – 105.0 м	
Сектор 3.1	Запрещается размещение объектов										
Сектор 3.2	256.07 м										
Секторы 3.3.1, 3.3.2	103.14 м – 105.0 м										
Секторы 3.4.1, 3.4.2	102.92 м – 105.0 м										
Секторы 3.5.1, 3.5.2	102.92 м – 105.0 м										

⁴ Постановление Правительства Российской Федерации от 24 ноября 2016 г. № 1240 «Об установлении государственных систем координат, государственной системы высот и государственной гравиметрической системы» (далее – постановление Правительства №1240).

Перечень ограничений использования объектов недвижимости и осуществления деятельности	Обоснование ограничений
Секторы 3.6.1, 3.6.2	103.14 м – 105.0 м
Секторы 3.7.1 – 3.7.4	105.0 м – 110.0 м
Секторы 3.8.1, 3.8.2	105.0 м – 110.0 м
Секторы 3.9.1 – 3.9.6	110.0 м – 115.0 м
Секторы 3.10.1, 3.10.2	110.0 м – 115.0 м
Секторы 3.11.1 – 3.11.6	115.0 м – 120.0 м
Секторы 3.12.1, 3.12.2	115.0 м – 120.0 м
Секторы 3.13.1 – 3.13.6	120.0 м – 125.0 м
Секторы 3.14.1, 3.14.2	120.0 м – 125.0 м
Секторы 3.15.1 – 3.15.6	125.0 м – 130.0 м
Секторы 3.16.1, 3.16.2	125.0 м – 130.0 м
Секторы 3.17.1 – 3.17.6	130.0 м – 135.0 м
Секторы 3.18.1, 3.18.2	130.0 м – 135.0 м
Секторы 3.19.1 – 3.19.6	135.0 м – 140.0 м
Секторы 3.20.1, 3.20.2	135.0 м – 140.0 м
Секторы 3.21.1 – 3.21.6	140.0 м – 145.0 м
Секторы 3.22.1, 3.22.2	140.0 м – 145.0 м
Секторы 3.23.1 – 3.23.6	145.0 м – 150.0 м
Секторы 3.24.1, 3.24.2	145.0 м – 150.0 м
Секторы 3.25.1 – 3.25.6	150.0 м – 155.0 м
Секторы 3.26.1, 3.26.2	150.0 м – 155.0 м
Секторы 3.27.1 – 3.27.6	155.0 м – 156.07 м
Секторы 3.28.1, 3.28.2	155.0 м – 156.07 м
Сектор 3.29	156.07 м
Сектор 3.30	156.07 м – 160.0 м
Сектор 3.31	160.0 м – 164.05 м
Сектор 3.32	160.0 м – 164.37 м
Секторы 3.33.1, 3.33.2	160.0 м – 165.0 м
Сектор 3.34	164.05 м – 170.0 м
Сектор 3.35	164.37 м – 170.0 м
Секторы 3.36.1, 3.36.2	165.0 м – 170.0 м
Секторы 3.37.1 – 3.37.4	170.0 м – 175.0 м
Секторы 3.38.1 – 3.38.4	175.0 м – 180.0 м
Секторы 3.39.1 – 3.39.4	180.0 м – 185.0 м
Секторы 3.40.1 – 3.40.4	185.0 м – 190.0 м
Секторы 3.41.1 – 3.41.4	190.0 м – 195.0 м
Секторы 3.42.1 – 3.42.4	195.0 м – 200.0 м
Секторы 3.43.1 – 3.43.4	200.0 м – 205.0 м
Секторы 3.44.1 – 3.44.4	205.0 м – 210.0 м
Секторы 3.45.1 – 3.45.4	210.0 м – 215.0 м
Секторы 3.46.1, 3.46.2	212.77 м – 215.0 м
Секторы 3.47.1, 3.47.2	213.22 м – 220.0 м
Секторы 3.48.1 – 3.48.4	215.0 м – 220.0 м
Секторы 3.49.1 – 3.49.8	220.0 м – 225.0 м
Секторы 3.50.1 – 3.50.8	225.0 м – 230.0 м
Секторы 3.51.1 – 3.51.8	230.0 м – 235.0 м
Секторы 3.52.1 – 3.52.8	235.0 м – 240.0 м

Перечень ограничений использования объектов недвижимости и осуществления деятельности	Обоснование ограничений
Сектор 3.53.1 – 3.53.8	240.0 м – 245.0 м
Сектор 3.54.1 – 3.54.8	245.0 м – 250.0 м
Сектор 3.55.1 – 3.55.8	250.0 м – 255.0 м
Сектор 3.56.1 – 3.56.8	255.0 м – 256.07 м
Сектор 3.57.1, 3.57.2	256.07 м
Сектор 3.58.1 – 3.58.4	215.0 м – 220.0 м
Сектор 3.59.1, 3.59.2	256.07 м

12.4. Четвертая подзона приаэродромной территории аэродрома гражданской авиации Йошкар-Ола. В соответствии с постановлением Правительства № 1240 абсолютная высота ограничения объекта устанавливается в Балтийской системе высот 1977 года.

Перечень ограничений использования объектов недвижимости и осуществления деятельности	Обоснование ограничений
<p>1. Запрещается размещать объекты, создающие помехи в работе наземных объектов средств и систем обслуживания воздушного движения, навигации, посадки и связи, предназначенных для организации воздушного движения и расположенных вне первой подзоны.</p> <p>2. Право на использование радиочастотного спектра предоставляется посредством выделения полос радиочастот и (или) присвоения (назначения) радиочастот или радиочастотных каналов. Использование радиочастотного спектра без соответствующего разрешения не допускается, если иное не предусмотрено Федеральным законом от 7 июля 2003 г. № 126-ФЗ «О связи»⁵.</p> <p>3. В пределах четвертой подзоны приаэродромной территории запрещается без согласования с оператором аэродрома размещение объектов, превышающих следующие абсолютные высотные ограничения:</p> <p>Сектор 4.1</p> <p>Сектор 4.2</p>	<p>1. Подпункт 4 пункта 3 статьи 47 Воздушного кодекса Российской Федерации.</p> <p>2. Подпункт 4 пункта 3 статьи 1 Федерального закона № 135-ФЗ.</p> <p>3. Подпункт «в» пункта 1(1) Положения.</p>
	97.88 м
	97.88 м – 100.0 м

⁵ Пункт 1 статьи 24 Федерального закона от 7 июля 2003 г. № 126-ФЗ «О связи».

Перечень ограничений использования объектов недвижимости и осуществления деятельности	Обоснование ограничений
Сектор 4.3	97.94 м – 100.0 м
Сектор 4.4	97.94 м – 100.0 м
Сектор 4.5	97.94 м – 100.0 м
Секторы 4.6.1 – 4.6.3	100.0 м – 105.0 м
Сектор 4.7	100.0 м – 105.0 м
Сектор 4.8	100.81 м – 105.0 м
Сектор 4.9	100.81 м – 105.0 м
Сектор 4.10	100.81 м – 105.0 м
Сектор 4.11	104.5 м
Сектор 4.12	104.5 м – 105.0 м
Секторы 4.13.1 – 4.13.7	105.0 м – 110.0 м
Сектор 4.14	105.0 м – 110.0 м
Секторы 4.15.1, 4.15.2	107.5 м
Сектор 4.16	109.2 м
Секторы 4.17.1, 4.17.2	107.5 м – 110.0 м
Сектор 4.18	110.0 м – 112.67 м
Сектор 4.19	110.0 м – 111.57 м
Сектор 4.20	110.0 м – 112.77 м
Секторы 4.21.1 – 4.21.7	110.0 м – 115.0 м
Сектор 4.22	110.0 м – 115.0 м
Сектор 4.23	112.67 м – 115.0 м
Сектор 4.24	112.69 м – 115.0 м
Секторы 4.25.1, 4.25.2	115.0 м – 119.7 м
Секторы 4.26.1 – 4.26.4	115.0 м – 120.0 м
Секторы 4.27.1 – 4.27.3	115.0 м – 120.0 м
Сектор 4.28	119.7 м – 120.0 м
Сектор 4.29	115.0 м – 118.94 м
Сектор 4.30	115.0 м – 119.48 м
Секторы 4.31.1 – 4.31.4	120.0 м – 125.0 м
Секторы 4.32.1, 4.32.2	120.0 м – 125.0 м
Сектор 4.33	120.0 м – 125.79 м
Сектор 4.34	125.0 м – 126.54 м
Сектор 4.35	125.0 м – 126.62 м
Секторы 4.36.1 – 4.36.3	125.0 м – 130.0 м
Сектор 4.37	130.0 м – 131.47 м
Сектор 4.38	135.0 м – 140.37 м
Секторы 4.39.1 – 4.39.3	130.0 м – 135.0 м
Секторы 4.40.1, 4.40.2	135.0 м – 140.0 м
Сектор 4.41	155.0 м – 156.36 м

Перечень ограничений использования объектов недвижимости и осуществления деятельности	Обоснование ограничений
Секторы 4.42.1, 4.42.2	140.0 м – 145.0 м
Секторы 4.43.1, 4.43.2	145.0 м – 150.0 м
Секторы 4.44.1, 4.44.2	150.0 м – 155.0 м
Секторы 4.45.1, 4.45.2	155.0 м – 160.0 м
Сектор 4.46	160.0 м – 165.0 м
Сектор 4.47	165.0 м – 170.0 м
Сектор 4.48	170.0 м – 175.0 м
Сектор 4.49	175.0 м – 180.0 м
Сектор 4.50	180.0 м – 185.0 м
Сектор 4.51	185.0 м – 190.0 м
Сектор 4.52	190.0 м – 195.0 м
Сектор 4.53	195.0 м – 200.0 м
Сектор 4.54	200.0 м – 205.0 м
Сектор 4.55	205.0 м – 210.0 м
Сектор 4.56	210.0 м – 215.0 м
Сектор 4.57	215.0 м – 220.0 м
Сектор 4.58	220.0 м – 225.0 м
Сектор 4.59	225.0 м – 230.0 м
Сектор 4.60	230.0 м – 235.0 м
Сектор 4.61	235.0 м – 240.0 м
Сектор 4.62	240.0 м – 242.56 м
Сектор 4.63	294.28 м – 299.27 м
Сектор 4.64	109.2 м – 110.0 м
Сектор 4.65	119.48 м – 122.89 м
Сектор 4.66	160.0 м – 165.0 м
Сектор 4.67	165.0 м – 168.0 м
Сектор 4.68	324.18 м – 330.32 м
Сектор 4.69	325.60 м – 330.32 м
Сектор 4.70	600.5 м – 605.0 м
Сектор 4.71	605.0 м – 610.0 м
Сектор 4.72	610.0 м – 615.0 м
Сектор 4.73	613.48 м – 615.0 м
Секторы 4.74.1, 4.74.2	615.0 м – 620.0 м
Секторы 4.75.1, 4.75.2	620.0 м – 625.0 м
Секторы 4.76.1, 4.76.2	625.0 м – 630.0 м
Секторы 4.77.1, 4.77.2	630.0 м – 634.2 м

12.5. Пятая подзона приаэродромной территории аэродрома гражданской авиации Йошкар-Ола:

Перечень ограничений использования объектов недвижимости и осуществления деятельности	Обоснование ограничений
<p>1. В границах пятой подзоны запрещается размещать опасные производственные объекты, определенные Федеральным законом № 116-ФЗ, не относящихся к инфраструктуре аэропорта, функционирование которых может повлиять на безопасность полетов воздушных судов.</p> <p>2. Строительство, реконструкция, капитальный ремонт, ввод в эксплуатацию, техническое перевооружение, консервация и ликвидация опасных производственных объектов в границах пятой подзоны разрешается только при выполнении всех требований Федерального закона № 116-ФЗ и регистрации в государственном реестре опасных производственных объектов.</p> <p>3. При невозможности соблюдения нормативных расстояний сооружение опасных производственных объектов должно выполняться на основании специальных технических условий, разработанных для конкретного объекта капитального строительства, и содержащих дополнительные технические требования, обеспечивающие безопасную эксплуатацию и функционирование объектов и сооружений.</p>	<p>1. Подпункт 5 пункта 3 статьи 47 Воздушного кодекса Российской Федерации.</p> <p>2. Подпункт 5 пункта 3 статьи 1 Федерального закона № 135-ФЗ.</p> <p>3. Подпункт «г» пункта 1(1) Положения.</p> <p>4. Пункт 4 статьи 3 Федерального закона № 116-ФЗ.</p>

12.6. Шестая подзона приаэродромной территории аэродрома гражданской авиации Йошкар-Ола:

Перечень ограничений использования объектов недвижимости и осуществления деятельности	Обоснование ограничений
<p>В границах шестой подзоны приаэродромной территории аэродрома запрещается размещать объекты, способствующие привлечению и массовому скоплению птиц</p>	<p>1. Подпункт 6 пункта 3 статьи 47 Воздушного кодекса Российской Федерации.</p> <p>2. Подпункт 6 пункта 3 статьи 1 Федерального закона № 135-ФЗ.</p> <p>3. Подпункт «д» пункта 1(1) Положения.</p>

12.7. Седьмая подзона приаэродромной территории аэродрома гражданской авиации Йошкар-Ола:

Перечень ограничений использования объектов недвижимости и осуществления деятельности	Обоснование ограничений
<p>В границах седьмой подзоны приаэродромной территории аэродрома гражданской авиации Сыктывкар ввиду превышения уровня шумового воздействия в зоне запрета строительства нормируемых объектов запрещается размещать:</p> <p>а) палаты больниц и санаториев, операционные больницы;</p> <p>б) кабинеты врачей поликлиник, амбулаторий, диспансеров, больниц, санаториев;</p> <p>в) классные помещения, учебные кабинеты, учительские комнаты, аудитории образовательных организаций, конференц-залы, читальные залы библиотек;</p> <p>г) музыкальные классы;</p> <p>д) жилые комнаты квартир, домов стационарных организаций социального обслуживания, организации для детей-сирот и детей, оставшихся без попечения родителей, спальные помещения в школах-интернатах, дошкольных образовательных организациях, домов отдыха, пансионатов;</p> <p>е) жилые комнаты общежитий и номера гостиниц;</p> <p>ж) территории, непосредственно прилегающие к зданиям больниц и санаториев;</p> <p>з) территории, непосредственно прилегающие к зданиям жилых домов, домов отдыха, пансионатов, домов-интернатов для престарелых и инвалидов, дошкольных образовательных организаций и других образовательных организаций;</p> <p>и) территории, непосредственно прилегающие к зданиям гостиниц и общежитий;</p> <p>к) площадки отдыха, функционально выделенные на территории микрорайонов и групп жилых домов, домов отдыха, пансионатов, стационарных организаций социального обслуживания, организаций для детей-сирот и детей, оставшихся без попечения родителей, площадки дошкольных образовательных организаций и других образовательных организаций</p>	<p>1. Подпункт 7 пункта 3 статьи 47 Воздушного кодекса Российской Федерации.</p> <p>2. Подпункт 7 пункта 3 статьи 1 Федерального закона № 135-ФЗ.</p> <p>3. Подпункт «е» пункта 1(1) Положения.</p> <p>4. Пункт 4 статьи 1, пункт 7 статьи 30 Градостроительного кодекса Российской Федерации.</p> <p>5. Пункт 1 статьи 23 Федерального закона от 30 марта 1999 г. № 52-ФЗ «О санитарно-эпидемиологическом благополучии населения»</p>