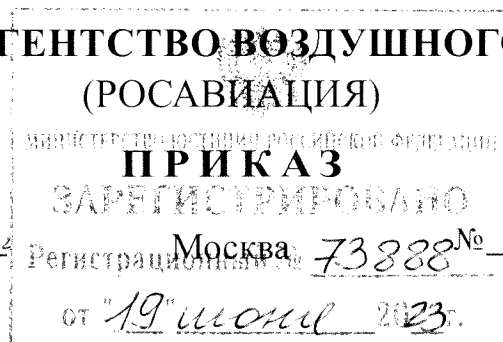




МИНИСТЕРСТВО ТРАНСПОРТА РОССИЙСКОЙ ФЕДЕРАЦИИ
ФЕДЕРАЛЬНОЕ АГЕНТСТВО ВОЗДУШНОГО ТРАНСПОРТА
(РОСАВИАЦИЯ)

27 марта 2023



183-17

**Об установлении приаэродромной территории аэродрома
гражданской авиации Херпучи**

В соответствии со статьей 47 Воздушного кодекса Российской Федерации, подпунктом «в» пункта 2 Положения о приаэродромной территории, утвержденного постановлением Правительства Российской Федерации от 2 декабря 2017 г. № 1460, п р и к а з ы в а ю:

1. Установить приаэродромную территорию аэродрома гражданской авиации Херпучи согласно приложению к настоящему приказу.
2. Настоящий приказ действует в течение срока, указанного в пункте 4 постановления Правительства Российской Федерации от 2 декабря 2017 г. № 1460 «Об утверждении Положения о приаэродромной территории и Правил разрешения разногласий, возникающих между высшими исполнительными органами государственной власти субъектов Российской Федерации, уполномоченными Правительством Российской Федерации федеральными органами исполнительной власти и Федеральной службой по надзору в сфере защиты прав потребителей и благополучия человека при согласовании проекта акта об установлении приаэродромной территории и при определении границ седьмой подзоны приаэродромной территории».

Руководитель

А.В. Нерадько

Приложение
к приказу Росавиации
от 27 марта 2023, № 183-П

**Приаэродромная территория
аэродрома гражданской авиации Херпучи**

I. Общие положения

1. Граница приаэродромной территории аэродрома гражданской авиации Херпучи установлена путем наложения границ семи подзон.

2. В подзонах устанавливаются следующие ограничения использования земельных участков и (или) расположенных на них объектов недвижимости и осуществления экономической и иной деятельности (далее – ограничения использования объектов недвижимости и осуществления деятельности)¹:

первая подзона, в которой запрещается размещать объекты, не предназначенные для организации и обслуживания воздушного движения и воздушных перевозок, обеспечения взлета, посадки, руления и стоянки воздушных судов;

вторая подзона, в которой запрещается размещать объекты, не предназначенные для обслуживания пассажиров и обработки багажа, грузов и почты, обслуживания воздушных судов, хранения авиационного топлива и заправки воздушных судов, обеспечения энергоснабжения, а также объекты, не относящиеся к инфраструктуре аэропорта;

третья подзона, в которой запрещается размещать объекты, высота которых превышает ограничения, установленные уполномоченным Правительством Российской Федерации федеральным органом исполнительной власти при установлении соответствующей приаэродромной территории;

¹ Статья 47 Воздушного кодекса Российской Федерации; пункт 1(1) Положения о приаэродромной территории, утвержденного постановлением Правительства Российской Федерации от 2 декабря 2017 г. № 1460 (далее – Положение).

четвертая подзона, в которой запрещается размещать объекты, создающие помехи в работе наземных объектов средств и систем обслуживания воздушного движения, навигации, посадки и связи, предназначенных для организации воздушного движения и расположенных вне первой подзоны;

пятая подзона, в которой запрещается размещать опасные производственные объекты, установленные Федеральным законом от 21 июля 1997 г. № 116-ФЗ «О промышленной безопасности опасных производственных объектов» (далее – Федеральный закон № 116-ФЗ), функционирование которых может повлиять на безопасность полетов воздушных судов;

шестая подзона, в которой запрещается размещать объекты, способствующие привлечению и массовому скоплению птиц;

седьмая подзона, в которой в целях предотвращения негативного физического воздействия устанавливается перечень ограничений использования земельных участков, определенный в соответствии с земельным законодательством с учетом положений Воздушного кодекса Российской Федерации. При этом под указанным негативным физическим воздействием понимается несоответствие эквивалентного уровня звука, возникающего в связи с полетами воздушных судов, санитарно-эпидемиологическим требованиям².

3. Настоящее приложение включает³:

² Постановление Главного государственного санитарного врача Российской Федерации от 28 января 2021 г. № 2 «Об утверждении санитарных правил и норм СанПиН 1.2.3685-21 «Гигиенические нормативы и требования к обеспечению безопасности и (или) безвредности для человека факторов среды обитания» (зарегистрировано Министерством юстиции Российской Федерации 29 января 2021 г., регистрационный № 62296) с изменениями, внесенными постановлением Главного государственного санитарного врача Российской Федерации от 30 декабря 2022 г. № 24 (зарегистрировано Министерством юстиции Российской Федерации 9 марта 2023 г., регистрационный № 72558) (далее – постановление № 2), в соответствии с пунктом 3 постановления № 2 данный акт действует до 1 марта 2027 г.; постановление Главного государственного санитарного врача Российской Федерации от 28 января 2021 г. № 3 «Об утверждении санитарных правил и норм СанПиН 2.1.3684-21 «Санитарно-эпидемиологические требования к содержанию территорий городских и сельских поселений, к водным объектам, питьевой воде и питьевому водоснабжению, атмосферному воздуху, почвам, жилым помещениям, эксплуатации производственных, общественных помещений, организации и проведению санитарно-противоэпидемических (профилактических) мероприятий» (зарегистрировано Министерством юстиции Российской Федерации 29 января 2021 г., регистрационный № 62297) с изменениями, внесенными постановлениями Главного государственного санитарного врача Российской Федерации от 26 июня 2021 г. № 16 (зарегистрировано Министерством юстиции Российской Федерации 7 июля 2021 г., регистрационный № 64146), от 14 декабря 2021 г. № 37 (зарегистрировано Министерством юстиции Российской Федерации 30 декабря 2021 г., регистрационный № 66692), от 14 февраля 2022 г. № 6 (зарегистрировано Министерством юстиции Российской Федерации 17 февраля 2022 г., регистрационный № 67331) (далее – постановление № 3), в соответствии с пунктом 3 постановления № 3 данный акт действует до 1 марта 2027 г.

³ Статья 47 Воздушного кодекса Российской Федерации, пункт 3 Положения.

текстовое и графическое описание местоположения границ приаэродромной территории и выделенных на ней подзон;

перечень координат характерных точек границ в системе координат, используемой для ведения Единого государственного реестра недвижимости (далее – перечень координат характерных точек границ);

перечень ограничений использования земельных участков и (или) расположенных на них объектов недвижимости и осуществления экономической и иной деятельности в соответствии с Воздушным кодексом Российской Федерации.

II. Описание границ приаэродромной территории аэродрома гражданской авиации Херпучи

4. Описание границ приаэродромной территории аэродрома гражданской авиации Херпучи в соответствии с подпунктом «а» пункта 3 Положения, включает перечень координат характерных точек границ.

4.1. Граница приаэродромной территории аэродрома гражданской авиации Херпучи установлена по границе наиболее удалённых от контрольной точки аэродрома (далее – КТА) внешних границ подзон.

4.2. Перечень координат характерных точек границ приаэродромной территории аэродрома гражданской авиации Херпучи приведен в таблице 4.1.

Таблица 4.1

Обозначение характерных точек границ	Система координат (МСК 27 зона 3)	
	X	Y
1	3428459,38	949259,41
2	3415143,95	940636,77
3	3421176,25	933800,67
4	3431388,59	945939,82
5	3433069,20	944713,74
6	3433969,21	944191,03
7	3434903,29	943731,98
8	3436855,56	943013,41
9	3438888,48	942571,85
10	3439923,00	942457,83
11	3442003,28	942446,01
12	3443039,03	942548,27
13	3445076,83	942966,70
14	3447037,14	943663,04
15	3448882,26	944623,90
16	3449750,43	945197,94
17	3451357,10	946519,43

18	3452765,48	948050,51
19	3453948,48	949761,71
20	3454448,18	950674,69
21	3454883,36	951520,13
22	3455552,13	953590,02
23	3455941,92	955633,49
24	3456029,64	956670,57
25	3455988,64	958750,48
26	3455660,26	960804,72
27	3455390,07	961809,82
28	3454644,18	963751,82
29	3453636,78	965571,95
30	3466952,36	974194,36
31	3460920,06	981030,46
32	3450707,46	968891,53
33	3449888,44	969533,71
34	3448126,85	970640,24
35	3446229,12	971492,41
36	3444231,73	972073,83
37	3442173,11	972373,32
38	3440092,86	972385,12
39	3439057,13	972282,84
40	3437019,36	971864,40
41	3435059,08	971168,06
42	3433213,99	970207,20
43	3431519,58	969000,31
44	3430739,20	968311,69
45	3430008,44	967570,60
46	3428709,64	965945,58
47	3427648,15	964156,49
48	3427212,98	963211,07
49	3426844,40	962237,74
50	3426313,84	960226,25
51	3426154,40	959197,77
52	3426051,07	957120,05
53	3426107,66	956080,82
54	3426436,00	954026,60
55	3427045,40	952037,58
56	3427452,03	951079,53
57	3427924,12	950151,99
58	3428459,38	949259,41

4.3. Кадастровые кварталы, в границах территорий которых полностью или частично расположена приаэродромная территория аэродрома гражданской авиации Херпучи: 27:12:0011301; 27:12:0011002; 27:12:0011001; 27:12:0010601; 27:12:0010901; 27:12:0011401; 27:16:0010101.


4.4. Приаэродромная территория аэродрома гражданской авиации Херпучи полностью или частично расположена в границах муниципальных образований и населённых пунктов, приведенных в таблице 4.2.

Таблица 4.2

Субъект Российской Федерации	Хабаровский край
Муниципальный район	район имени Полины Осипенко
Сельское поселение	село Херпучи
Сельское поселение	село Удинск

4.5. Графическое изображение границ приаэродромной территории аэродрома гражданской авиации Херпучи приведено на схеме 1.

Схема 1



5. Описание границ первой подзоны включает:

5.1. Первая подзона приаэродромной территории аэродрома гражданской авиации Херпучи выделена по внешним границам земельных участков, предоставленных для размещения и эксплуатации зданий, сооружений и оборудования, подлежащих размещению в указанной подзоне, отграничивающей такие земельные участки от земельных участков, предназначенных для иных целей.

5.2. Перечень координат характерных точек границ первой подзоны приаэродромной территории аэродрома гражданской авиации Херпучи приведен в таблице 5.1.

Таблица 5.1

Обозначение характерных точек границ	Система координат (МСК-27 зона 3)	
	X	X
1	957726,48	3441682,58
2	957747,95	3441680,74
3	957787,18	3441646,77
4	957855,67	3441727,23
5	957897,33	3441764,98
6	957908,16	3441756,59
7	958023,04	3441949,13
8	958045,65	3441927,01
9	958037,12	3441896,69
10	958051,29	3441881,87
11	958006,69	3111811,93
12	958025,38	3441759,47
13	957939,80	3441642,50
14	957939,00	3441496,11
15	957953,91	3441483,03
16	957947,25	3441459,61
17	957924,89	3441480,03
18	957863,71	3441410,30
19	957087,92	3440526,12
20	957058,18	3440524,18
21	956931,99	3440635,19
22	956935,65	3440752,96
23	957182,37	3440952,17
24	957315,00	3441103,37
25	957294,57	3441104,85
26	957272,12	3441119,78
27	957242,73	3441149,94
28	957250,46	3441159,18
29	957295,86	3441118,00
30	957311,90	3441116,28
31	957330,07	3441120,55
32	957474,67	3441274,73
33	957353,35	3441380,45

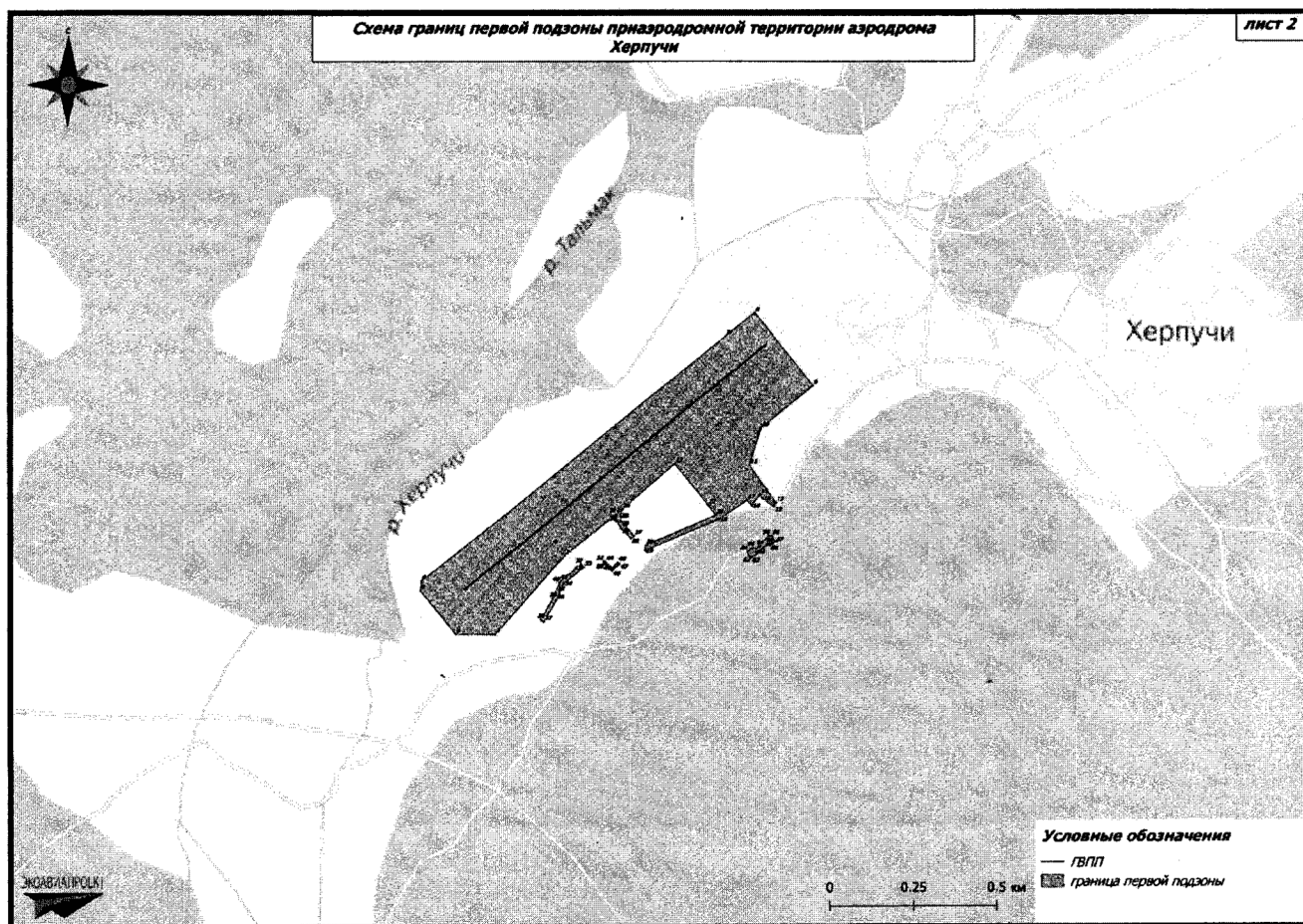
34	957325,28	3441404,91
35	957223,34	3441195,03
36	957207,99	3441195,22
37	957313,16	3441415,50
38	957372,98	3441495,42
39	957357,35	3441511,05
40	957391,78	3441534,81
41	957381,51	3441542,26
42	957357,15	3441577,70
43	957369,11	3441582,75
44	957479,87	3441999,65
45	957591,70	3441528,98
46	957726,48	3441682,58
47	957150,08	3441011,88
48	957158,56	3441003,35
49	957105,71	3440944,76
50	957099,00	3440940,44
51	957050,47	3440921,48
52	956985,25	3440886,95
53	956979,63	3440897,55
54	957045,46	3440932,41
55	957093,52	3440951,18
56	957097,87	3440953,98
57	957150,08	3441011,88
58	957242,48	3441566,65
59	957238,73	3441569,31
60	957250,75	3441586,30
61	957268,07	3441574,05
62	957267,96	3441564,33
63	957234,71	3441539,55
64	957227,97	3441528,79
65	957229,62	3441520,92
66	957226,11	3441512,59
67	957217,60	3441503,93
68	957205,42	3441508,50
69	957200,28	3441516,17
70	957212,31	3441533,17
71	957216,26	3441530,36
72	957242,48	3441566,65
73	957169,53	3441076,91
74	957169,91	3441071,41
75	957162,91	3441071,08
76	957162,71	3441074,04
77	957141,73	3441097,47
78	957163,75	3441119,09
79	957168,54	3441113,99
80	957151,41	3441097,16
81	957151,41	3441097,16

5.3. Муниципальное образование, в границах территории которого полностью или частично расположена первая подзона приаэродромной территории аэродрома гражданской авиации Херпучи: село Херпучи.

5.4. Кадастровые кварталы, в границах территорий которых полностью или частично расположена первая подзона приаэродромной территории аэродрома гражданской авиации Херпучи: 27:12:0011301; 27:12:0011301; 27:12:0011002.

5.5. Графическое изображение границ первой подзоны приаэродромной территории аэродрома гражданской авиации Херпучи приведено на схеме 2.

Схема 2



6. Описание границ второй подзоны включает:

6.1. Вторая подзона приаэродромной территории аэродрома гражданской авиации Херпучи выделена по внешним границам земельных участков, предоставленных для перспективного строительства, реконструкции, размещения и эксплуатации зданий, сооружений и оборудования, подлежащих размещению в указанной подзоне, отграничивающей такие земельные участки от земельных участков, предназначенных для иных целей.

6.2. Перечень координат характерных точек границ второй подзоны приаэродромной территории аэродрома гражданской авиации Херпучи приведен в таблице 6.1.

Таблица 6.1

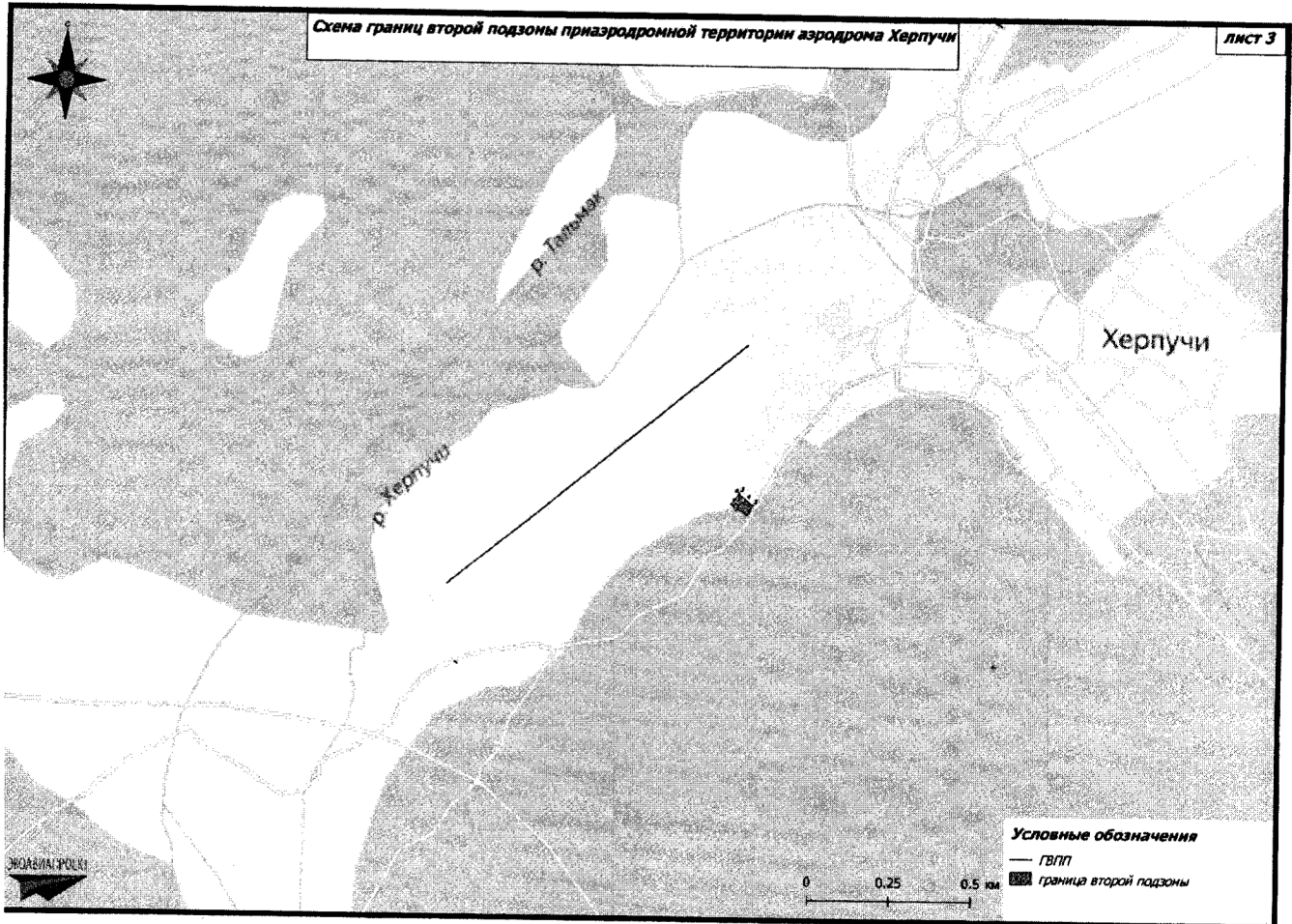
Обозначение характерных точек границ	Система координат (МСК-27 зона 3)	
	X	Y
1	957387,15	3441531,59
2	957381,51	3441534,81
3	957381,51	3441542,26
4	957371,64	3441555,95
5	957357,15	3441577,70
6	957326,54	3441559,78
7	957349,76	3441519,44
8	957357,35	3441511,05
9	957387,15	3441531,59

6.3. Муниципальное образование, в границах территории которого полностью или частично расположена вторая подзона приаэродромной территории аэродрома гражданской авиации Херпучи: село Херпучи.

6.4. Кадастровый квартал, в границах территории которого полностью или частично расположена вторая подзона: 27:12:0011301.

6.5. Графическое изображение границ второй подзоны приаэродромной территории аэродрома гражданской авиации Херпучи приведено на схеме 3.

10
Схема 3



7. Описание границ третьей подзоны включает:

7.1. Третья подзона приаэродромной территории аэродрома гражданской авиации Херпучи выделена в границах полос воздушных подходов, установленных в соответствии с Федеральными правилами использования воздушного пространства Российской Федерации, утвержденными постановлением Правительства Российской Федерации от 11 марта 2010 г. № 138, и с учетом ограничительных поверхностей аэродрома в соответствии с Федеральными авиационными правилами «Требования, предъявляемые к аэродромам, предназначенным для взлета, посадки, руления и стоянки гражданских воздушных судов», утвержденными приказом Министерства транспорта Российской Федерации от 25 августа 2015 г. № 262 (зарегистрирован Министерством юстиции Российской Федерации 9 октября 2015 г., регистрационный № 39264), с изменениями, внесенными приказом Министерства транспорта Российской Федерации от 24 ноября 2017 г. № 495 (зарегистрирован Министерством юстиции Российской Федерации 21 декабря 2017 г., регистрационный № 49344) (далее – ФАП-262).

7.2. Перечень координат характерных точек границ третьей подзоны приаэродромной территории аэродрома гражданской авиации Херпучи приведен в таблице 7.1.

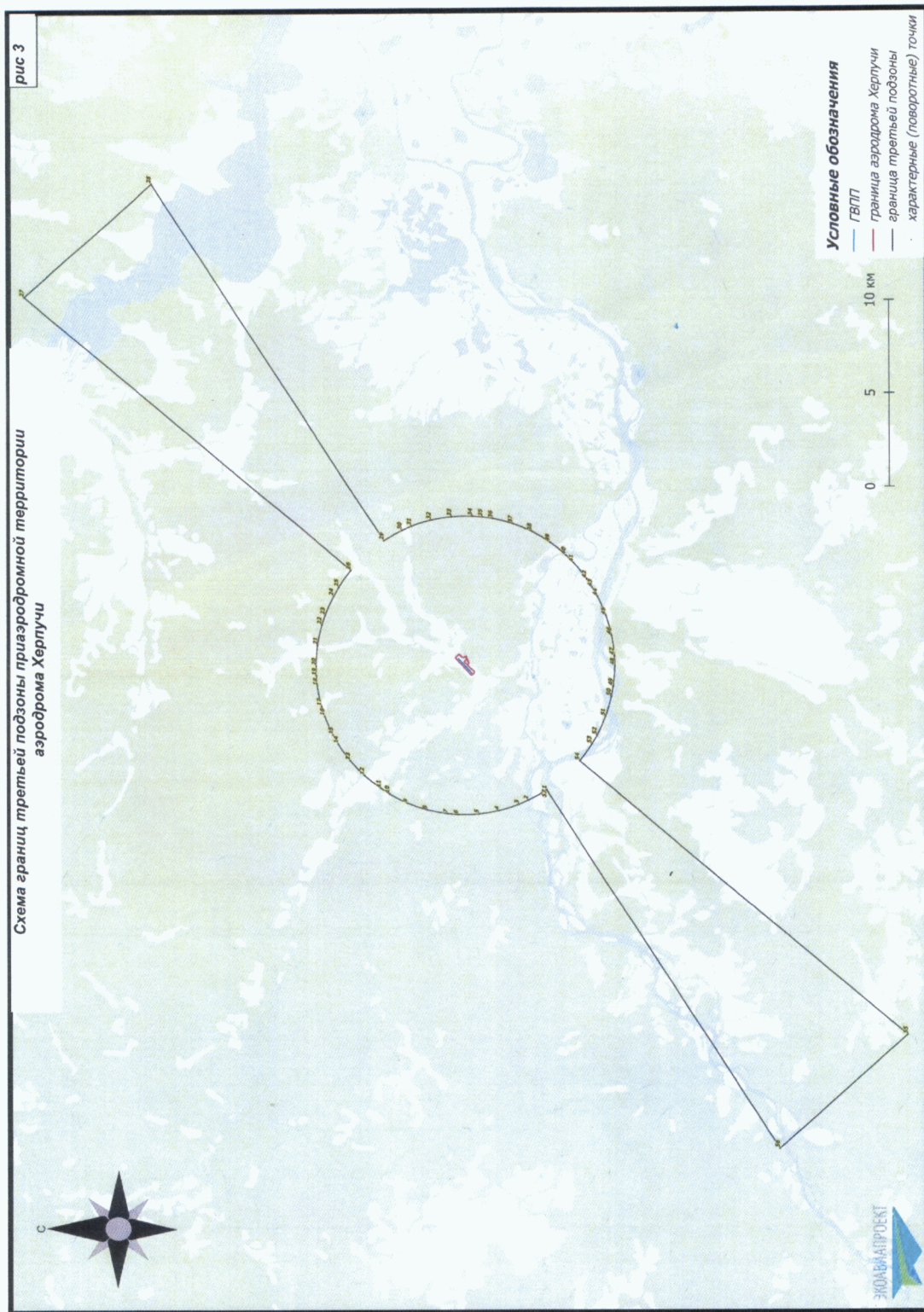
Таблица 7.1

Обозначение характерных точек границ	Система координат (МСК-27 зона 3)	
	X	Y
1	953064,28	3434335,01
2	954035,04	3433797,50
3	954546,03	3433580,51
4	955606,94	3433255,28
5	956702,65	3433079,98
6	957812,08	3433057,99
7	958365,26	3433104,72
8	959455,27	3433312,55
9	960506,03	3433669,20
10	961497,34	3434167,81
11	961964,68	3434467,46
12	962831,50	3435160,23
13	963594,12	3435966,28
14	964237,87	3436870,10
15	964511,20	3437353,30
16	964954,21	3438370,68
17	965121,75	3438899,95

18	965344,87	3439986,93
19	965399,37	3440539,40
20	965415,43	3441094,33
21	965332,09	3442200,83
22	965096,44	3443285,17
23	964922,80	3443812,47
24	964468,08	3444824,66
25	964189,19	3445304,68
26	963535,05	3446201,01
27	981030,46	3460920,06
28	974194,36	3466952,36
29	961766,86	3447761,30
30	960796,09	3448298,81
31	960285,10	3448515,80
32	959224,19	3448841,03
33	958128,48	3449016,33
34	957019,06	3449038,32
35	956465,87	3448991,58
36	955917,26	3448906,59
37	954844,29	3448623,68
38	953820,79	3448195,01
39	952866,45	3447628,85
40	951999,63	3446936,08
41	951604,33	3446546,29
42	950899,45	3445689,29
43	950593,26	3445226,21
44	950319,93	3444743,00
45	949876,92	3443825,63
46	949578,96	3442656,74
47	949431,76	3441556,91
48	949415,70	3441001,98
49	949499,04	3439895,47
50	949598,05	3439349,22
51	949908,33	3438283,84
52	950363,05	3437271,65
53	950641,94	3436791,63
54	951296,08	3435895,30
55	933800,67	3421176,25
56	940636,77	3415143,95
57	953064,28	3434335,01

7.3. Графическое изображение внешних границ третьей подзоны приаэродромной территории аэродрома гражданской авиации Херпучи приведено на схеме 4.

13
Схема 4



7.4. Кадастровые кварталы, в границах территорий которых полностью или частично расположена третья подзона приаэродромной территории аэродрома гражданской авиации Херпучи: 27:12:0011301; 27:12:0011002; 27:12:0010601; 27:12:0010901; 27:12:0011401.

7.5. Муниципальные образования, в границах территорий которых полностью или частично расположена третья подзона приаэродромной территории аэродрома гражданской авиации Херпучи: село Херпучи, село Удинск.

7.6. Перечень координат границ секторов третьей подзоны приаэродромной территории аэродрома гражданской авиации Херпучи, приведен в таблице 7.2.

Таблица 7.2

Обозначение характерных точек границ	Координата МСК-27 зона 3	
	X	Y
Сектор 3.1 абсолютная высота 119,32 м		
74	960442,36	3437677,08
75	959766,01	3437052,86
76	958976,81	3436579,31
77	958404,13	3436357,38
78	957806,56	3436215,49
79	956887,97	3436158,11
80	955976,92	3436288,83
81	955111,53	3436602,17
82	954577,96	3436906,34
83	954090,78	3437280,34
84	953466,56	3437956,69
85	952993,01	3438745,89
86	952689,92	3439614,94
87	952589,15	3440220,79
88	952571,81	3440834,73
89	952702,53	3441745,78
90	953015,86	3442611,18
91	953694,04	3443631,92
92	954388,77	3444419,23
93	955081,55	3445055,69
94	955891,51	3445534,21
95	956479,28	3445754,84
96	957404,06	3445927,47
97	958344,52	3445904,07
98	959259,57	3445685,64
99	960109,20	3445281,73
100	960856,30	3444710,00
101	961468,20	3443995,44
102	961918,16	3443169,27
103	962118,13	3442574,16
104	962258,39	3441643,92
105	962202,18	3440704,84

106	962056,41	3440094,19
107	961682,40	3439230,98
108	961137,09	3438464,38
109	960442,36	3437677,08
110	957415,57	3449048,15
111	956857,51	3449028,67
112	955752,27	3448873,33
113	954679,41	3448565,70
114	953659,79	3448111,73
115	953176,21	3447832,54
116	952273,27	3447176,51
117	951858,30	3446802,87
118	951470,41	3446401,20
119	950783,27	3445521,70
120	950487,36	3445048,15
121	949998,10	3444045,01
122	949653,20	3442983,53
123	949459,39	3441884,38
124	949420,44	3441327,35
125	949459,39	3440211,93
126	949537,10	3439658,97
127	949653,20	3439112,78
128	949998,10	3438051,30
129	950487,36	3437048,15
130	950783,27	3436574,61
131	951470,41	3435695,11
132	951858,30	3435293,44
133	952273,27	3434919,80
134	953176,21	3434263,77
135	953659,79	3433984,57
136	954679,41	3433530,61
137	955752,27	3433222,97
138	956857,51	3433067,64
139	957415,57	3433048,15
140	957973,62	3433067,64
141	959078,86	3433222,97
142	960151,73	3433530,61
143	961171,34	3433984,57
144	961654,92	3434263,77
145	962557,87	3434919,80
146	962972,83	3435293,44
147	963360,72	3435695,11
148	964047,87	3436574,61
149	964343,77	3437048,15
150	964833,04	3438051,30
151	965177,93	3439112,78
152	965371,74	3440211,93
153	965410,69	3440768,96
154	965371,74	3441884,38
155	965294,03	3442437,34
156	965177,93	3442983,53
157	964833,04	3444045,01
158	964343,77	3445048,15

159	964047,87	3445521,70
160	963360,72	3446401,20
161	962972,83	3446802,87
162	962557,87	3447176,51
163	961654,92	3447832,54
164	961171,34	3448111,73
165	960151,73	3448565,70
166	959078,86	3448873,33
167	957973,62	3449028,67
168	957415,57	3449048,15
Сектор 3.2.1 абсолютная высота от 69,32 м до 94,32 м		
1	959692,55	3438338,73
2	959166,50	3437853,23
3	958552,67	3437484,91
4	957876,75	3437249,18
5	957405,53	3437170,80
6	956928,02	3437157,31
7	956219,43	3437258,98
8	955764,98	3437406,18
9	955334,80	3437613,89
10	954936,92	3437878,24
11	954578,73	3438194,31
12	954130,26	3438752,26
13	953804,69	3439389,79
14	953662,87	3439845,95
15	953584,49	3440317,17
16	953588,73	3441033,01
17	953738,51	3441733,01
18	954027,59	3442387,90
19	954443,85	3442970,27
20	955138,59	3443757,58
21	955860,69	3444379,74
22	956498,22	3444705,32
23	957188,65	3444894,37
24	957903,11	3444939,00
25	958611,70	3444837,33
26	959284,79	3444593,62
27	959894,21	3444218,07
28	960252,40	3443901,00
29	960700,87	3443344,05
30	960932,53	3442926,28
31	961168,26	3442250,36
32	961261,54	3441540,61
33	961208,46	3440826,73
34	961092,62	3440363,30
35	960803,55	3439708,41
36	960387,28	3439126,03
37	959692,55	3438338,73
38	960067,45	3438007,90
39	959669,93	3437616,25
40	959221,77	3437283,72
41	958473,88	3436909,63
42	957664,56	3436699,21

43	956829,18	3436661,65
44	956004,24	3436798,60
45	955225,80	3437104,07
46	954749,61	3437395,03
47	954318,54	3437749,44
48	953774,63	3438384,61
49	953374,67	3439118,98
50	953196,91	3439647,97
51	953094,50	3440196,54
52	953086,12	3441032,73
53	953251,78	3441852,38
54	953455,63	3442371,87
55	954068,95	3443301,10
56	954763,68	3444088,40
57	955588,94	3444799,45
58	956317,55	3445171,53
59	956838,87	3445333,61
60	957650,01	3445440,21
61	958465,87	3445379,56
62	959252,33	3445154,18
63	959976,48	3444773,50
64	960608,04	3444253,46
65	961120,58	3443615,80
66	961492,66	3442887,19
67	961708,72	3442098,13
68	961761,34	3441554,73
69	961700,68	3440738,87
70	961475,30	3439952,41
71	961237,92	3439460,78
72	960762,19	3438795,21
73	960067,45	3438007,90
Сектор 3.2.2 абсолютная высота от 94,32 м до 119,32 м		
38	960067,45	3438007,90
39	959669,93	3437616,25
40	959221,77	3437283,72
41	958473,88	3436909,63
42	957664,56	3436699,21
43	956829,18	3436661,65
44	956004,24	3436798,60
45	955225,80	3437104,07
46	954749,61	3437395,03
47	954318,54	3437749,44
48	953774,63	3438384,61
49	953374,67	3439118,98
50	953196,91	3439647,97
51	953094,50	3440196,54
52	953086,12	3441032,73
53	953251,78	3441852,38
54	953455,63	3442371,87
55	954068,95	3443301,10
56	954763,68	3444088,40
57	955588,94	3444799,45
58	956317,55	3445171,53

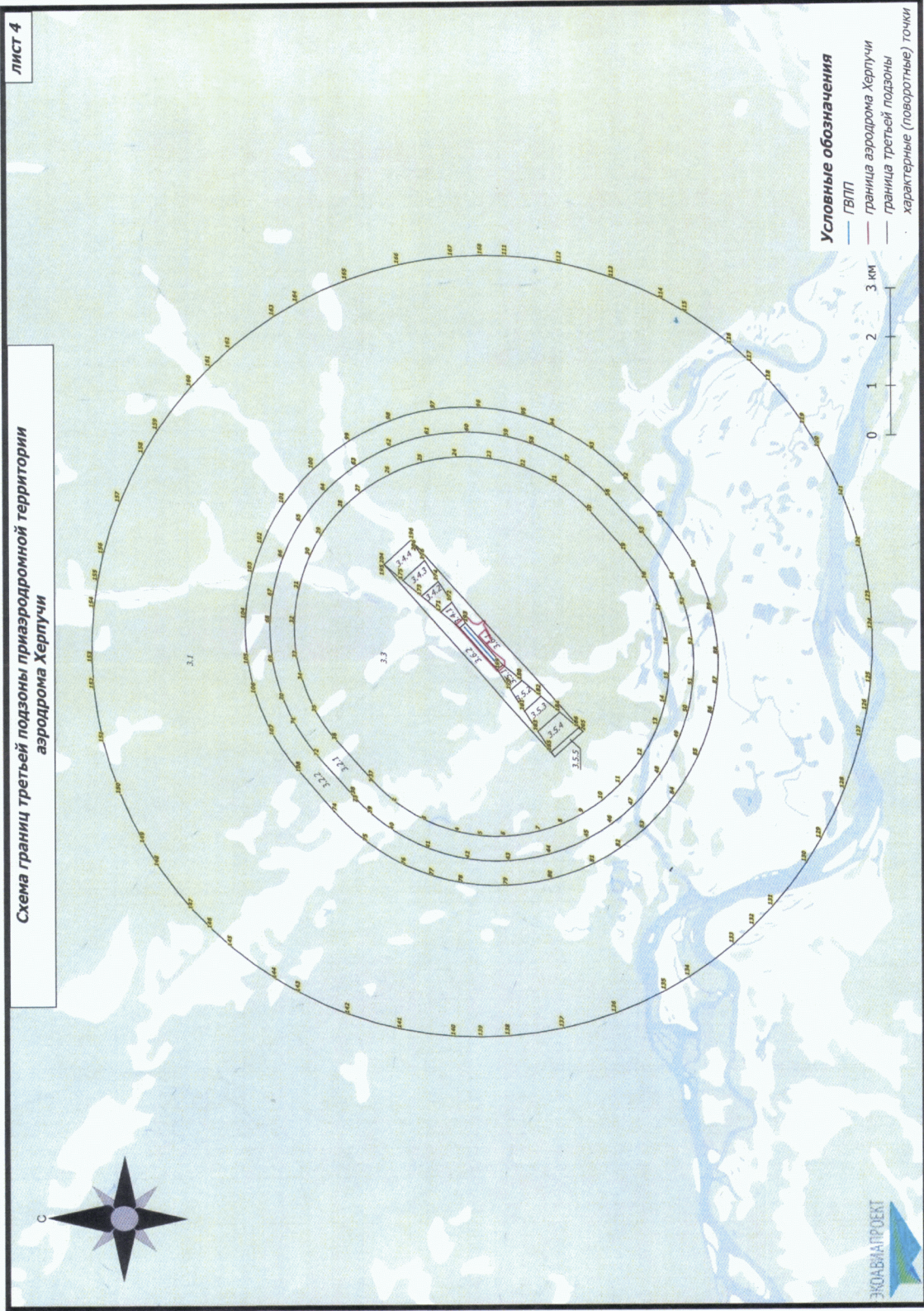
59	956838,87	3445333,61
60	957650,01	3445440,21
61	958465,87	3445379,56
62	959252,33	3445154,18
63	959976,48	3444773,50
64	960608,04	3444253,46
65	961120,58	3443615,80
66	961492,66	3442887,19
67	961708,72	3442098,13
68	961761,34	3441554,73
69	961700,68	3440738,87
70	961475,30	3439952,41
71	961237,92	3439460,78
72	960762,19	3438795,21
73	960067,45	3438007,90
74	960442,36	3437677,08
75	959766,01	3437052,86
76	958976,81	3436579,31
77	958404,13	3436357,38
78	957806,56	3436215,49
79	956887,97	3436158,11
80	955976,92	3436288,83
81	955111,53	3436602,17
82	954577,96	3436906,34
83	954090,78	3437280,34
84	953466,56	3437956,69
85	952993,01	3438745,89
86	952689,92	3439614,94
87	952589,15	3440220,79
88	952571,81	3440834,73
89	952702,53	3441745,78
90	953015,86	3442611,18
91	953694,04	3443631,92
92	954388,77	3444419,23
93	955081,55	3445055,69
94	955891,51	3445534,21
95	956479,28	3445754,84
96	957404,06	3445927,47
97	958344,52	3445904,07
98	959259,57	3445685,64
99	960109,20	3445281,73
100	960856,30	3444710,00
101	961468,20	3443995,44
102	961918,16	3443169,27
103	962118,13	3442574,16
104	962258,39	3441643,92
105	962202,18	3440704,84
106	962056,41	3440094,19
107	961682,40	3439230,98
108	961137,09	3438464,38
109	960442,36	3437677,08
Сектор 3.3 абсолютная высота 69,32 м		
1	959692,55	3438338,73

2	959166,50	3437853,23
3	958552,67	3437484,91
4	957876,75	3437249,18
5	957405,53	3437170,80
6	956928,02	3437157,31
7	956219,43	3437258,98
8	955764,98	3437406,18
9	955334,80	3437613,89
10	954936,92	3437878,24
11	954578,73	3438194,31
12	954130,26	3438752,26
13	953804,69	3439389,79
14	953662,87	3439845,95
15	953584,49	3440317,17
16	953588,73	3441033,01
17	953738,51	3441733,01
18	954027,59	3442387,90
19	954443,85	3442970,27
20	955138,59	3443757,58
21	955860,69	3444379,74
22	956498,22	3444705,32
23	957188,65	3444894,37
24	957903,11	3444939,00
25	958611,70	3444837,33
26	959284,79	3444593,62
27	959894,21	3444218,07
28	960252,40	3443901,00
29	960700,87	3443344,05
30	960932,53	3442926,28
31	961168,26	3442250,36
32	961261,54	3441540,61
33	961208,46	3440826,73
34	961092,62	3440363,30
35	960803,55	3439708,41
36	960387,28	3439126,03
37	959692,55	3438338,73
203	955919,39	3438760,31
204	959406,29	3442739,03
205	955331,69	3439278,91
206	958845,57	3443233,81
Сектор 3.4.1 абсолютная высота от 19,32 м до 31,82 м		
169	957858,87	3441437,17
170	957746,40	3441536,42
171	958245,72	3441762,64
172	958021,19	3441960,77
Сектор 3.4.2 абсолютная высота от 31,82 м до 44,32 м		
171	958245,72	3441762,64
172	958021,19	3441960,77
173	958632,58	3442088,10
174	958295,98	3442385,12
Сектор 3.4.3 абсолютная высота от 44,32 м до 56,82 м		
173	958632,58	3442088,10
174	958295,98	3442385,12

175	959019,43	3442413,57
176	958570,78	3442809,47
Сектор 3.4.4 абсолютная высота от 56,82 м до 69,32 м		
175	959019,43	3442413,57
176	958570,78	3442809,47
194	958845,57	3443233,81
195	959406,29	3442739,03
Сектор 3.5.1 абсолютная высота от 16,31 м до 28,81 м		
177	957084,74	3440559,89
178	956972,27	3440659,14
179	956809,94	3440135,54
180	956585,41	3440333,67
Сектор 3.5.2 абсолютная высота от 28,81 м до 41,31 м		
179	956809,94	3440135,54
180	956585,41	3440333,67
181	956535,15	3439711,19
182	956198,56	3440008,21
Сектор 3.5.3 абсолютная высота от 41,31 м до 53,81 м		
181	956535,15	3439711,19
182	956198,56	3440008,21
183	956260,35	3439286,84
184	955811,70	3439682,74
Сектор 3.5.4 абсолютная высота от 53,81 м до 66,31 м		
183	956260,35	3439286,84
184	955811,70	3439682,74
185	955985,56	3438862,49
186	955424,85	3439357,28
Сектор 3.5.5 абсолютная высота от 66,31 м до 69,32 м		
185	955985,56	3438862,49
186	955424,85	3439357,28
196	958845,57	3443233,81
197	955919,39	3438760,31
Сектор 3.6.1 абсолютная высота от 16,31 м до 69,32 м		
187	957084,74	3440559,89
188	955919,39	3438760,31
191	957858,87	3441437,17
192	959406,29	3442739,03
Сектор 3.6.2 абсолютная высота от 16,31 м до 69,32 м		
189	956972,27	3440659,14
190	955331,69	3439278,91
193	957746,40	3441536,42
196	958845,57	3443233,81

7.7. Графическое изображение границ секторов третей подзоны приаэродромной территории аэродрома гражданской авиации Херпучи приведено на схеме 5.

21
Схема 5



8. Описание границ четвертой подзоны включает:

8.1. Четвертая подзона приаэродромной территории аэродрома гражданской авиации Херпучи выделяется по границам зон действия средств радиотехнического обеспечения полетов воздушных судов и авиационной электросвязи (далее – РТОП и АС), обозначенным в аэронавигационном паспорте аэродрома гражданской авиации Херпучи.

Граница четвертой подзоны приаэродромной территории аэродрома гражданской авиации Херпучи определена путем совмещения границ зон ограничения размещения объектов, создающих помехи в работе наземных объектов средств и систем обслуживания воздушного движения, навигации, посадки и связи, предназначенных для организации воздушного движения. Контур четвертой подзоны выделен по максимально удаленным от средств РТОП и АС границам зон ограничений.

8.2. Перечень координат характерных точек границ четвертой подзоны приаэродромной территории аэродрома гражданской авиации Херпучи приведен в таблице 8.1.

Таблица 8.1

Обозначение характерных точек границ	Система координат (МСК-27 зона 3)	
	X	Y
1	960530,28	3441544,15
2	960484,70	3442065,09
3	960349,36	3442570,21
4	960128,36	3443044,15
5	959828,41	3443472,51
6	959458,64	3443842,28
7	959030,28	3444142,23
8	958556,34	3444363,23
9	958051,22	3444498,57
10	957530,28	3444544,15
11	957009,34	3444498,57
12	956504,22	3444363,23
13	956030,28	3444142,23
14	955601,92	3443842,28
15	955232,15	3443472,51
16	954932,20	3443044,15
17	954711,20	3442570,21
18	954575,86	3442065,09
19	954530,28	3441544,15
20	954575,86	3441023,21
21	954711,20	3440518,09
22	954932,20	3440044,15

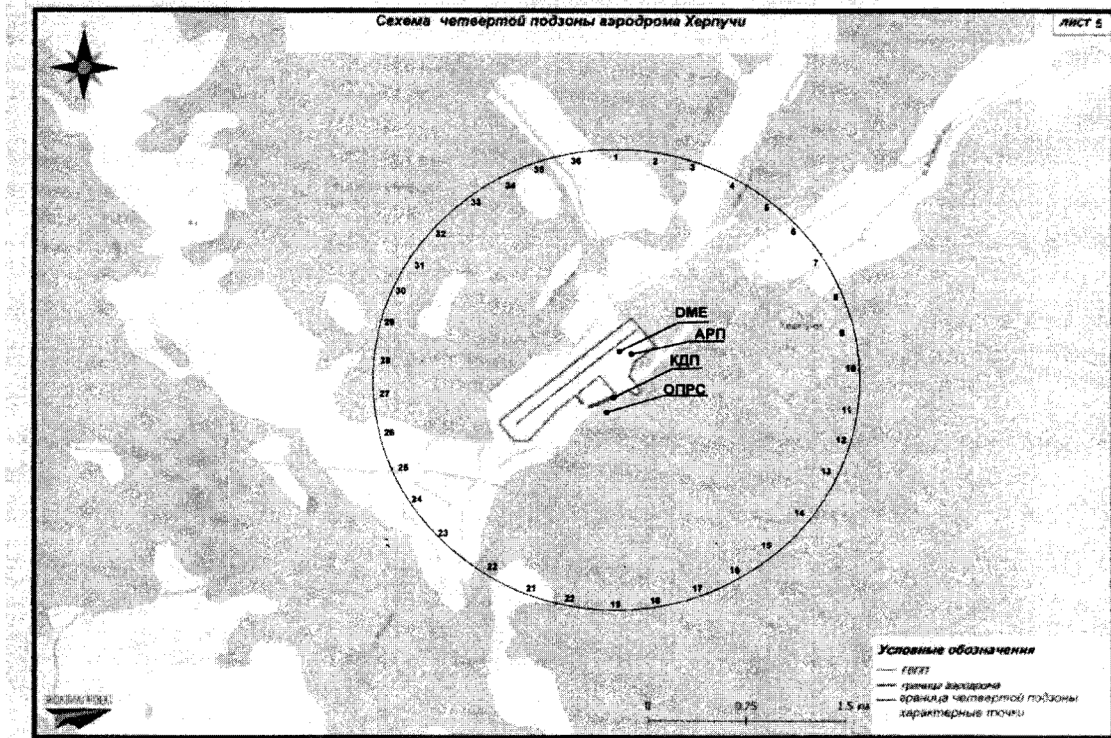
23	955232,15	3439615,79
24	955601,92	3439246,02
25	956030,28	3438946,07
26	956504,22	3438725,07
27	957009,34	3438589,73
28	957530,28	3438544,15
29	958051,22	3438589,73
30	958556,34	3438725,07
31	959030,28	3438946,07
32	959458,64	3439246,02
33	959828,41	3439615,79
34	960128,36	3440044,15
35	960349,36	3440518,09
36	960484,70	3441023,21
1	960530,28	3441544,15

8.3. Муниципальное образование, в границах территории которого полностью или частично расположена четвертая подзона приаэродромной территории аэродрома гражданской авиации Херпучи: Село Херпучи.

8.4. Кадастровый квартал, в границах территории которого полностью или частично расположена четвертая подзона приаэродромной территории аэродрома гражданской авиации Херпучи: 27:12:0011301.

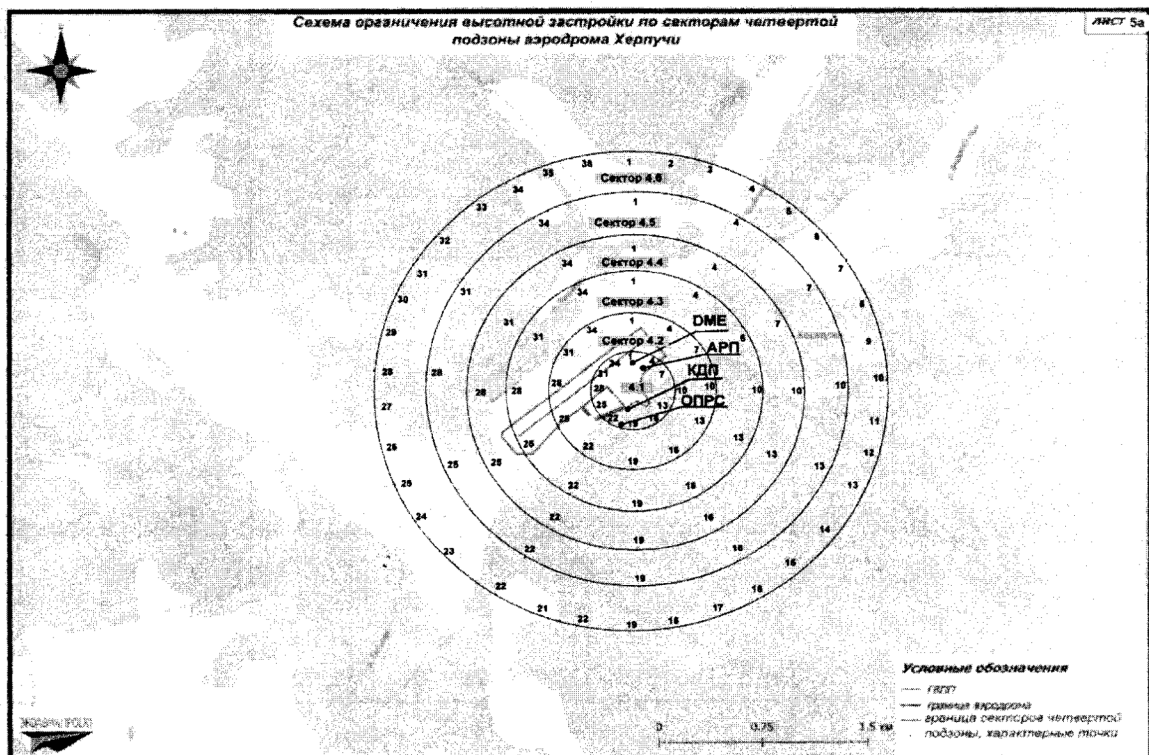
8.5. Графическое изображение внешних границ четвертой подзоны приаэродромной территории аэродрома гражданской авиации Херпучи приведено на схеме 6.

24
Схема 6



8.6. Графическое изображение границ секторов четвертой подзоны приаэродромной территории аэродрома гражданской авиации Херпучи приведено на схеме 7.

Схема 7



8.7. Перечень координат границ секторов четвертой подзоны приаэродромной территории аэродрома гражданской авиации Херпучи приведен в таблице 8.2.

Таблица 8.2

Обозначение характерных точек границ	Система координат (МСК-27 зона 3)	
	X	Y
Сектор 4.1 Строительство запрещено		
1	957980,28	3441544,15
2	957973,44	3441622,29
3	957953,14	3441698,06
4	957919,99	3441769,15
5	957875,00	3441833,40
6	957819,53	3441888,87
7	957755,28	3441933,86
8	957684,19	3441967,01
9	957608,42	3441987,31
10	957530,28	3441994,15
11	957452,14	3441987,31
12	957376,37	3441967,01
13	957305,28	3441933,86
14	957241,03	3441888,87
15	957185,56	3441833,40
16	957140,57	3441769,15
17	957107,42	3441698,06
18	957087,12	3441622,29
19	957080,28	3441544,15
20	957087,12	3441466,01
21	957107,42	3441390,24
22	957140,57	3441319,15
23	957185,56	3441254,90
24	957241,03	3441199,43
25	957305,28	3441154,44
26	957376,37	3441121,29
27	957452,14	3441100,99
28	957530,28	3441094,15
29	957608,42	3441100,99
30	957684,19	3441121,29
31	957755,28	3441154,44
32	957819,53	3441199,43
33	957875,00	3441254,90
34	957919,99	3441319,15
35	957953,14	3441390,24
36	957973,44	3441466,01
1	957980,28	3441544,15
Сектор 4.2 абсолютная высота 32,00 м до 40,73 м		
1	958480,28	3441544,15
2	958465,85	3441709,12
3	958422,99	3441869,07
4	958353,00	3442019,15

5	958258,02	3442154,80
6	958140,93	3442271,89
7	958005,28	3442366,87
8	957855,20	3442436,86
9	957695,25	3442479,72
10	957530,28	3442494,15
11	957365,31	3442479,72
12	957205,36	3442436,86
13	957055,28	3442366,87
14	956919,63	3442271,89
15	956802,54	3442154,80
16	956707,56	3442019,15
17	956637,57	3441869,07
18	956594,71	3441709,12
19	956580,28	3441544,15
20	956594,71	3441379,18
21	956637,57	3441219,23
22	956707,56	3441069,15
23	956802,54	3440933,50
24	956919,63	3440816,41
25	957055,28	3440721,43
26	957205,36	3440651,44
27	957365,31	3440608,58
28	957530,28	3440594,15
29	957695,25	3440608,58
30	957855,20	3440651,44
31	958005,28	3440721,43
32	958140,93	3440816,41
33	958258,02	3440933,50
34	958353,00	3441069,15
35	958422,99	3441219,23
36	958465,85	3441379,18
1	958480,28	3441544,15
Сектор 4.3 абсолютная высота 40,73 м до 49,46 м		
1	958980,28	3441544,15
2	958958,25	3441795,94
3	958892,83	3442040,08
4	958786,02	3442269,15
5	958641,04	3442476,19
6	958462,32	3442654,91
7	958255,28	3442799,89
8	958026,21	3442906,70
9	957782,07	3442972,12
10	957530,28	3442994,15
11	957278,49	3442972,12
12	957034,35	3442906,70
13	956805,28	3442799,89
14	956598,24	3442654,91
15	956419,52	3442476,19
16	956274,54	3442269,15
17	956167,73	3442040,08
18	956102,31	3441795,94
19	956080,28	3441544,15

20	956102,31	3441292,36
21	956167,73	3441048,22
22	956274,54	3440819,15
23	956419,52	3440612,11
24	956598,24	3440433,39
25	956805,28	3440288,41
26	957034,35	3440181,60
27	957278,49	3440116,18
28	957530,28	3440094,15
29	957782,07	3440116,18
30	958026,21	3440181,60
31	958255,28	3440288,41
32	958462,32	3440433,39
33	958641,04	3440612,11
34	958786,02	3440819,15
35	958892,83	3441048,22
36	958958,25	3441292,36
1	958980,28	3441544,15
Сектор 4.4 абсолютная высота 49,46 м до 58,19 м		
1	959480,28	3441544,15
2	959450,66	3441882,76
3	959362,68	3442211,09
4	959219,03	3442519,15
5	959024,07	3442797,59
6	958783,72	3443037,94
7	958505,28	3443232,90
8	958197,22	3443376,55
9	957868,89	3443464,53
10	957530,28	3443494,15
11	957191,67	3443464,53
12	956863,34	3443376,55
13	956555,28	3443232,90
14	956276,84	3443037,94
15	956036,49	3442797,59
16	955841,53	3442519,15
17	955697,88	3442211,09
18	955609,90	3441882,76
19	955580,28	3441544,15
20	955609,90	3441205,54
21	955697,88	3440877,21
22	955841,53	3440569,15
23	956036,49	3440290,71
24	956276,84	3440050,36
25	956555,28	3439855,40
26	956863,34	3439711,75
27	957191,67	3439623,77
28	957530,28	3439594,15
29	957868,89	3439623,77
30	958197,22	3439711,75
31	958505,28	3439855,40
32	958783,72	3440050,36
33	959024,07	3440290,71
34	959219,03	3440569,15

35	959362,68	3440877,21
36	959450,66	3441205,54
1	959480,28	3441544,15
Сектор 4.5 абсолютная высота 58,19 м до 66,91 м		
1	959980,28	3441544,15
2	959943,06	3441969,59
3	959832,53	3442382,10
4	959652,04	3442769,15
5	959407,09	3443118,98
6	959105,11	3443420,96
7	958755,28	3443665,91
8	958368,23	3443846,40
9	957955,72	3443956,93
10	957530,28	3443994,15
11	957104,84	3443956,93
12	956692,33	3443846,40
13	956305,28	3443665,91
14	955955,45	3443420,96
15	955653,47	3443118,98
16	955408,52	3442769,15
17	955228,03	3442382,10
18	955117,50	3441969,59
19	955080,28	3441544,15
20	955117,50	3441118,71
21	955228,03	3440706,20
22	955408,52	3440319,15
23	955653,47	3439969,32
24	955955,45	3439667,34
25	956305,28	3439422,39
26	956692,33	3439241,90
27	957104,84	3439131,37
28	957530,28	3439094,15
29	957955,72	3439131,37
30	958368,23	3439241,90
31	958755,28	3439422,39
32	959105,11	3439667,34
33	959407,09	3439969,32
34	959652,04	3440319,15
35	959832,53	3440706,20
36	959943,06	3441118,71
1	959980,28	3441544,15
Сектор 4.6 абсолютная высота 66,91 м до 76,51 м		
1	960530,28	3441544,15
2	960484,70	3442065,09
3	960349,36	3442570,21
4	960128,36	3443044,15
5	959828,41	3443472,51
6	959458,64	3443842,28
7	959030,28	3444142,23
8	958556,34	3444363,23
9	958051,22	3444498,57
10	957530,28	3444544,15
11	957009,34	3444498,57

12	956504,22	3444363,23
13	956030,28	3444142,23
14	955601,92	3443842,28
15	955232,15	3443472,51
16	954932,20	3443044,15
17	954711,20	3442570,21
18	954575,86	3442065,09
19	954530,28	3441544,15
20	954575,86	3441023,21
21	954711,20	3440518,09
22	954932,20	3440044,15
23	955232,15	3439615,79
24	955601,92	3439246,02
25	956030,28	3438946,07
26	956504,22	3438725,07
27	957009,34	3438589,73
28	957530,28	3438544,15
29	958051,22	3438589,73
30	958556,34	3438725,07
31	959030,28	3438946,07
32	959458,64	3439246,02
33	959828,41	3439615,79
34	960128,36	3440044,15
35	960349,36	3440518,09
36	960484,70	3441023,21
1	960530,28	3441544,15

9. Описание границ пятой подзоны включает:

9.1. Пятая подзона приаэродромной территории аэродрома гражданской авиации Херпучи выделена по границам полос воздушных подходов, установленным исходя из требований безопасности полетов воздушных судов.

9.2. Перечень координат характерных точек границ пятой подзоны приаэродромной территории аэродрома гражданской авиации Херпучи приведен в таблице 9.1.

Таблица 9.1

Обозначение характерных точек границ	Система координат (МСК-27 зона 3)	
	X	Y
1	953064,28	3434335,01
2	954035,04	3433797,50
3	954546,03	3433580,51
4	955606,94	3433255,28
5	956702,65	3433079,98
6	957812,08	3433057,99
7	958365,26	3433104,72
8	959455,27	3433312,55
9	960506,03	3433669,20
10	961497,34	3434167,81
11	961964,68	3434467,46
12	962831,50	3435160,23
13	963594,12	3435966,28
14	964237,87	3436870,10
15	964511,20	3437353,30
16	964954,21	3438370,68
17	965121,75	3438899,95
18	965344,87	3439986,93
19	965399,37	3440539,40
20	965415,43	3441094,33
21	965332,09	3442200,83
22	965096,44	3443285,17
23	964922,80	3443812,47
24	964468,08	3444824,66
25	964189,19	3445304,68
26	963535,05	3446201,01
27	981030,46	3460920,06
28	974194,36	3466952,36
29	961766,86	3447761,30
30	960796,09	3448298,81
31	960285,10	3448515,80
32	959224,19	3448841,03
33	958128,48	3449016,33
34	957019,06	3449038,32
35	956465,87	3448991,58
36	955917,26	3448906,59

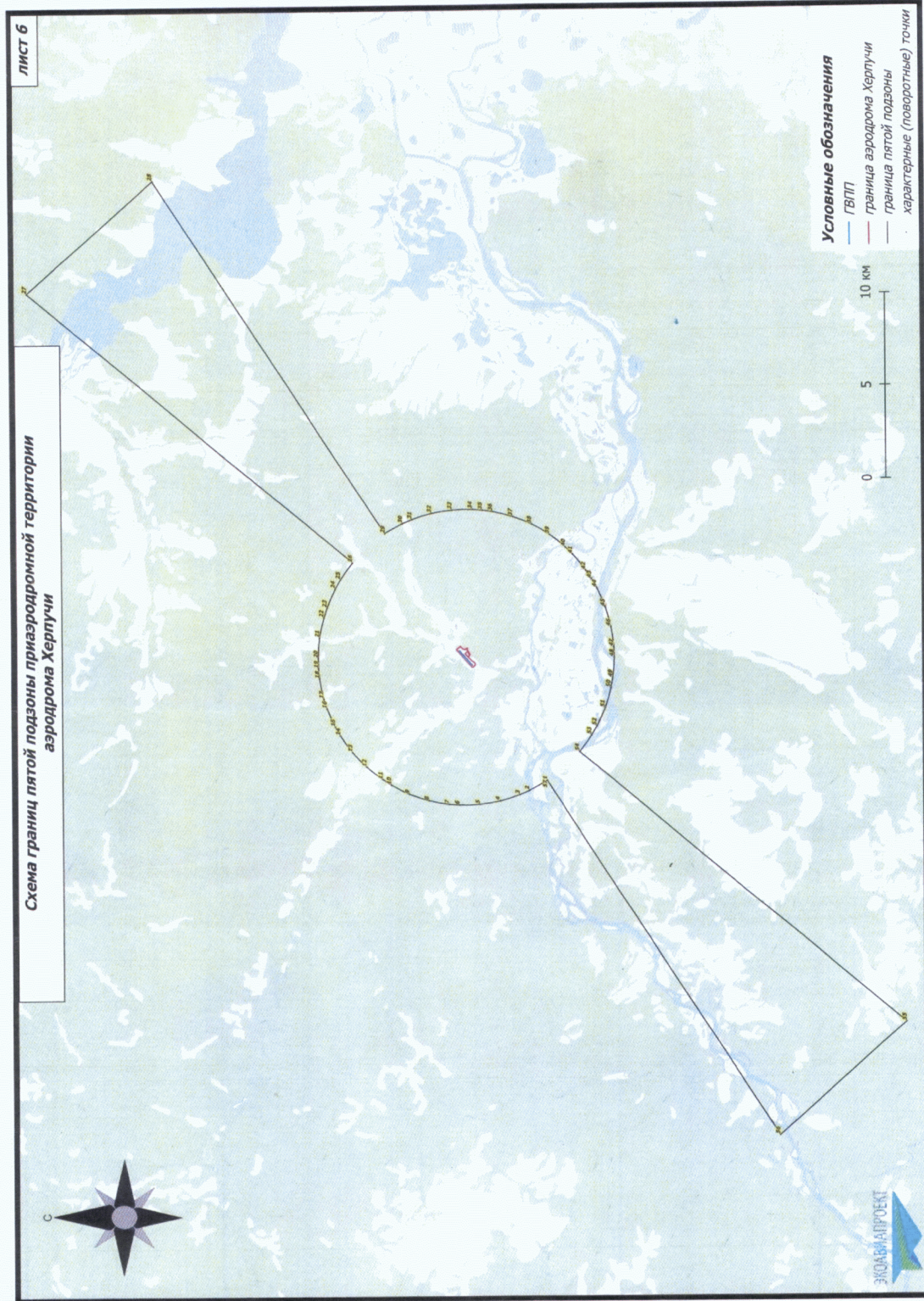
37	954844,29	3448623,68
38	953820,79	3448195,01
39	952866,45	3447628,85
40	951999,63	3446936,08
41	951604,33	3446546,29
42	950899,45	3445689,29
43	950593,26	3445226,21
44	950319,93	3444743,00
45	949876,92	3443825,63
46	949578,96	3442656,74
47	949431,76	3441556,91
48	949415,70	3441001,98
49	949499,04	3439895,47
50	949598,05	3439349,22
51	949908,33	3438283,84
52	950363,05	3437271,65
53	950641,94	3436791,63
54	951296,08	3435895,30
55	933800,67	3421176,25
56	940636,77	3415143,95
57	953064,28	3434335,01

9.3. Муниципальные образования, в границах территории которых полностью или частично расположена пятая подзона приаэродромной территории аэродрома гражданской авиации Херпучи: село Херпучи, село Удинск.

9.4. Кадастровые кварталы, в границах территорий которых полностью или частично расположена пятая подзона приаэродромная территория аэродрома гражданской авиации Херпучи: 27:12:0011301, 27:12:0011002; 27:12:0011001; 27:12:0010601; 27:12:0010901; 27:12:0011401; 27:16:0010101.

9.5. Графическое изображение внешних границ пятой подзоны приаэродромной территории аэродрома гражданской авиации Херпучи приведено на схеме 8.

32
Схема 8



10. Описание границ шестой подзоны включает:

10.1. Шестая подзона приаэродромной территории аэродрома гражданской авиации Херпучи выделена по границам, установленным на удалении 15 км от КТА.

10.2. Муниципальные образования, в границах территории которых полностью или частично расположена шестая подзона приаэродромной территории аэродрома гражданской авиации Херпучи: село Херпучи, село Удинск.

10.3. Кадастровые кварталы, в границах территорий которых полностью или частично расположена шестая подзона: 27:12:0011301, 27:12:0011002; 27:12:0011001; 27:12:0010601; 27:12:0010901; 27:12:0011401; 27:16:0010101.

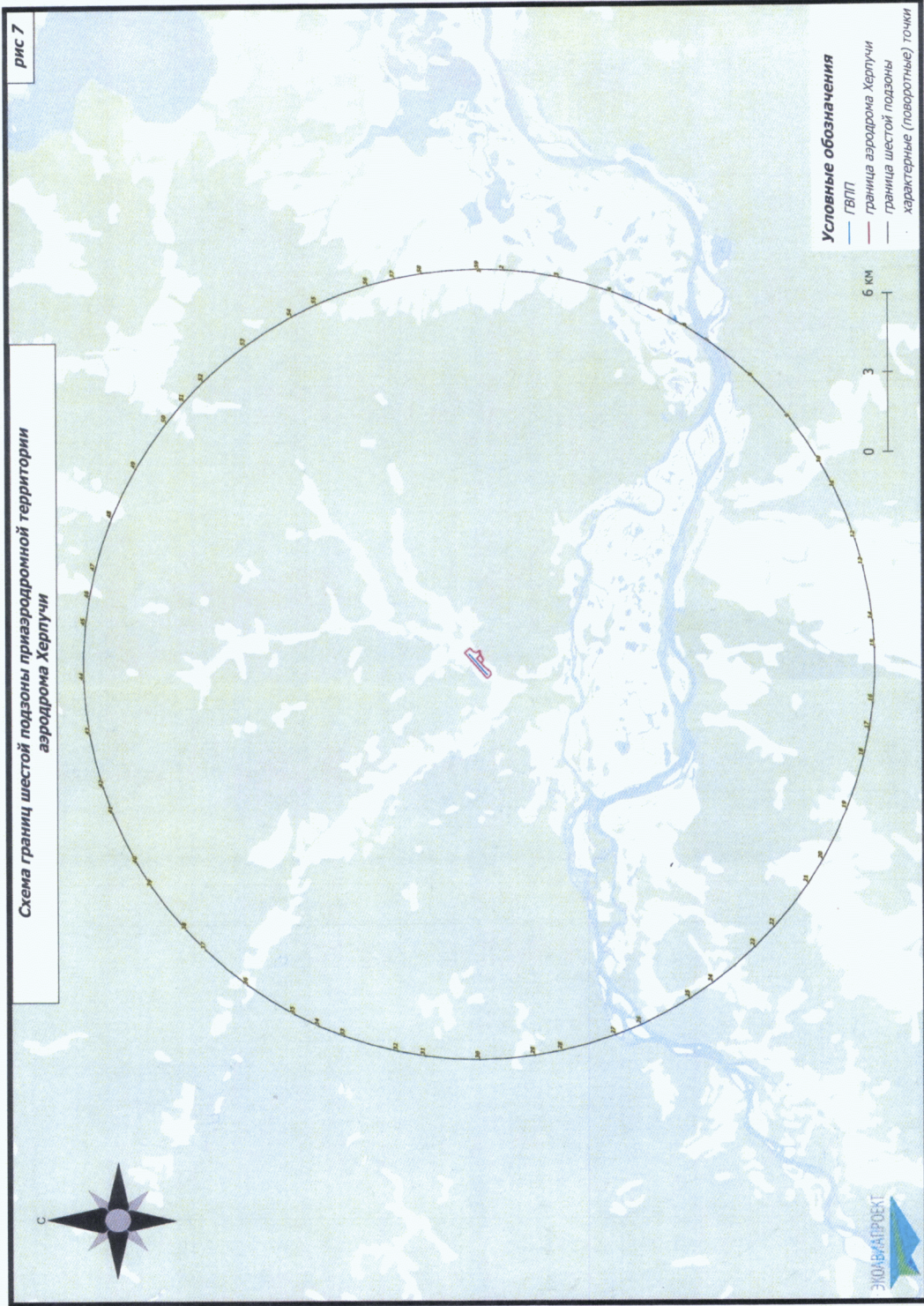
10.4. Перечень координат характерных точек границ шестой подзоны приаэродромной территории аэродрома гражданской авиации Херпучи приведен в таблице 10.1.

Таблица 10.1

Обозначение характерных точек границ	Система координат (МСК-27 зона 3)	
	X	Y
1	957415,57	3456048,12
2	956369,22	3456011,59
3	954296,90	3455720,35
4	952285,27	3455143,53
5	950373,51	3454292,37
6	949466,79	3453868,88
7	948598,80	3453183,42
8	946995,71	3451838,27
9	945595,43	3450283,10
10	944425,21	3448548,19
11	943933,68	3447623,76
12	943149,75	3445683,46
13	942861,16	3444677,03
14	942497,77	3442616,14
15	942424,73	3441571,71
16	942497,77	3439480,29
17	942643,48	3438443,50
18	942861,16	3437419,39
19	943507,84	3435429,12
20	944425,21	3433548,22
21	944980,03	3432660,33
22	946268,42	3431011,26
23	946995,71	3430258,12
24	948598,80	3428912,96
25	949466,79	3428327,49
26	951314,53	3427345,03

27	952285,27	3426952,82
28	954296,90	3426375,99
29	955327,97	3426194,17
30	957415,57	3426048,19
31	959503,16	3426194,16
32	960534,24	3426375,96
33	962545,86	3426952,77
34	963516,60	3427344,98
35	964457,63	3427803,94
36	966323,33	3428912,89
37	967835,42	3430258,04
38	968562,72	3431011,17
39	969851,11	3432660,23
40	970405,92	3433548,12
41	971323,30	3435429,01
42	971681,39	3436412,85
43	972187,65	3438443,38
44	972406,40	3440524,60
45	972333,37	3442616,02
46	972187,65	3443652,81
47	971969,97	3444676,91
48	971323,30	3446667,18
49	970405,92	3448548,08
50	969235,70	3450283,01
51	968562,72	3451085,05
52	967835,42	3451838,18
53	966232,33	3453183,35
54	964457,63	3454292,31
55	963516,60	3454751,28
56	961550,12	3455467,03
57	960534,24	3455720,32
58	959503,16	3455902,13
59	957415,57	3456048,12

10.5. Графическое изображение границы шестой подзоны приаэродромной территории аэродрома гражданской авиации Херпучи приведено на схеме 9.



11. Описание границ седьмой подзоны включает:

11.1. Седьмая подзона приаэродромной территории аэродрома гражданской авиации Херпучи определена из условий воздействия авиационного шума и включает территорию, ограниченную контуром эквивалентного уровня звука для дневного времени суток.

11.2. Перечень координат характерных точек границ седьмой подзоны приаэродромной территории аэродрома гражданской авиации Херпучи приведен в таблице 10.1.

Таблица 10.1

Обозначение характерных точек границ	Система координат (МСК-27 зона 3)	
	X	Y
Сектор эквивалентного уровня звука 55дБА		
1	957620,30	3441732,87
2	957886,66	3441913,58
3	959528,88	3443495,97
4	959630,52	3443535,16
5	959723,19	3443492,61
6	959757,72	3443403,58
7	959722,60	3443310,56
8	958463,55	3441892,85
9	958068,69	3441336,01
10	957292,54	3440456,04
11	956995,65	3440244,68
12	955421,22	3438664,37
13	955331,93	3438622,24
14	955238,48	3438648,18
15	955189,73	3438743,02
16	955221,22	3438843,10
17	956599,94	3440472,16
18	956843,86	3440852,97
19	957620,30	3441732,87

11.3. Кадастровые кварталы, входящие в границы седьмой подзоны приаэродромной территории аэродрома гражданской авиации Херпучи: 27:12:0011001; 27:12:0011002.

11.4. Муниципальное образование, в границах территории которого полностью или частично расположена седьмая подзона приаэродромной территории аэродрома гражданской авиации Херпучи: село Херпучи.

11.5. Графическое изображение границы седьмой подзоны приаэродромной территории аэродрома гражданской авиации Херпучи приведено на схемах 10, 11.

37
Схема 10

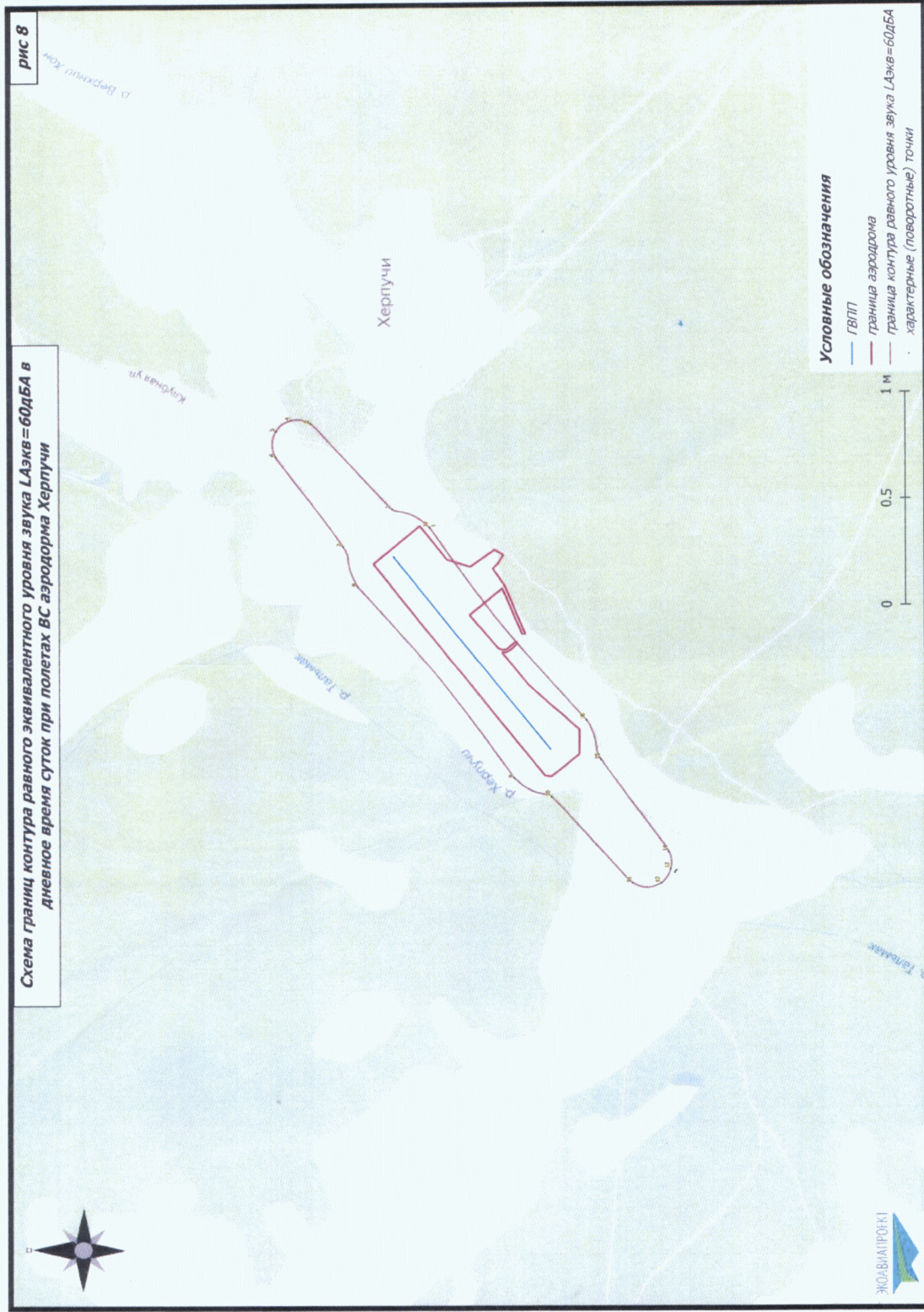


Схема 11

III. Перечень ограничений использования земельных участков и (или) расположенных на них объектов недвижимости и осуществления экономической и иной деятельности в границах приаэродромной территории аэродрома гражданской авиации Херпучи

12. Приаэродромная территория аэродрома гражданской авиации Херпучи является зоной с особыми условиями использования территорий.

В соответствии с требованиями Воздушного кодекса Российской Федерации и Федерального закона от 1 июля 2017 г. № 135-ФЗ «О внесении изменений в отдельные законодательные акты Российской Федерации в части совершенствования порядка установления и использования приаэродромной территории и санитарно-защитной зоны» (далее – Федеральный закон № 135-ФЗ) на приаэродромной территории аэродрома гражданской авиации Херпучи установлены ограничения использования земельных участков и (или) расположенных на них объектов недвижимости и осуществления экономической и иной деятельности.

12.1. Первая подзона приаэродромной территории аэродрома гражданской авиации Херпучи:

Перечень ограничений использования объектов недвижимости и осуществления деятельности	Обоснование ограничений
В границах первой подзоны запрещается размещать объекты, не предназначенные для организации и обслуживания воздушного движения и воздушных перевозок, обеспечения взлета, посадки, руления и стоянки воздушных судов.	1. Подпункт 1 пункта 3 статьи 47 Воздушного кодекса Российской Федерации. 2. Подпункт 1 пункта 3 статьи 1 Федерального закона № 135-ФЗ. 3. Подпункт «а» пункта 1(1) Положения.

12.2. Вторая подзона приаэродромной территории аэродрома гражданской авиации Херпучи:

Перечень ограничений использования объектов недвижимости и осуществления деятельности	Обоснование ограничений

<p>В границах второй подзоны запрещается размещать объекты, не предназначенные для обслуживания пассажиров и обработки багажа, грузов и почты, обслуживания воздушных судов, хранения авиационного топлива и заправки воздушных судов, обеспечения энергоснабжения, а также объекты, не относящиеся к инфраструктуре аэропорта.</p>	<ol style="list-style-type: none"> 1. Подпункт 2 пункта 3 статьи 47 Воздушного кодекса Российской Федерации. 2. Подпункт 2 пункта 3 статьи 1 Федерального закона № 135-ФЗ. 3. Подпункт «а» пункта 1(1) Положения.
---	--

12.3. Третья подзона приаэродромной территории аэродрома гражданской авиации Херпучи:

Перечень ограничений использования объектов недвижимости и осуществления деятельности	Обоснование ограничений
<p>1. В границах третьей подзоны запрещается размещать объекты, высота которых превышает ограничения, приведенные в пункте 2 настоящей таблицы.</p> <p>2. Строительство и реконструкция зданий сооружений в границах третьей подзоны разрешается только после определения максимально допустимой высоты здания сооружения в зависимости от местоположения путем проведения соответствующих расчетов в соответствии с требованиями ФАП-262 с учетом следующих абсолютных высот ограничения объектов в Балтийской системе высот 1977 года.⁴</p> <p>Поверхность внешняя горизонтальная: Сектор 3.1 119,32 м</p> <p>Поверхность внутренняя горизонтальная: Сектор 3.3 69,32 м</p> <p>Поверхность коническая: Сектор 3.2.1 от 69,32 м до 94,32 м Сектор 3.2.1 от 94,32 м до 119,32 м</p> <p>Поверхность захода на посадку от порога МК_{пос}-24: Сектор 3.4.1 от 19,32 м до 31,82 м Сектор 3.4.2 от 31,82 м до 44,32 м</p>	<ol style="list-style-type: none"> 1. Подпункт 3 пункта 3 статьи 47 Воздушного кодекса Российской Федерации. 2. Подпункт 3 пункта 3 статьи 1 Федерального закона № 135-ФЗ. 3. Подпункт «б» пункта 1(1) Положения.

⁴ Постановление Правительства Российской Федерации от 24 ноября 2016 г. № 1240 «Об установлении государственных систем координат, государственной системы высот и государственной гравиметрической системы» (далее – постановление Правительства № 1240).

Сектор 3.4.3 от 44,32 м до 56,82 м Сектор 3.4.4 от 56,82 м до 69,32 м Поверхность захода на посадку от порога МК _{пос} -06: Сектор 3.5.1 от 16,31 м до 28,81 м Сектор 3.5.2 от 28,81 м до 41,31 м Сектор 3.5.3 от 41,31 м до 53,81 м Сектор 3.5.4 от 53,81 м до 66,31 м Сектор 3.5.5 от 66,31 м до 69,32 м Поверхность переходная: Сектор 3.6.1 от 16,31 м до 69,32 м Сектор 3.6.2 от 16,31 м до 69,32 м	
---	--

12.4. Четвертая подзона приаэродромной территории аэродрома гражданской авиации Херпучи. В соответствии с постановлением Правительства № 1240 абсолютная высота ограничения объекта устанавливается в Балтийской системе высот 1977 года.

Перечень ограничений использования объектов недвижимости и осуществления деятельности	Обоснование ограничений
<p>1. В пределах четвертой подзоны приаэродромной территории аэродрома гражданской авиации Херпучи запрещается размещать объекты, создающие помехи в работе наземных объектов средств и систем обслуживания воздушного движения, навигации, посадки и связи, предназначенных для организации воздушного движения и расположенных вне первой подзоны.</p> <p>2. Право на использование радиочастотного спектра предоставляется посредством выделения полос радиочастот и (или) присвоения (назначения) радиочастот или радиочастотных каналов. Использование радиочастотного спектра без соответствующего разрешения не допускается, если иное не предусмотрено Федеральным законом от 7 июля 2003 г. № 126-ФЗ «О связи»⁵.</p> <p>3. В пределах четвертой подзоны приаэродромной территории запрещается без</p>	<p>1. Подпункт 4 пункта 3 статьи 47 Воздушного кодекса Российской Федерации.</p> <p>2. Подпункт 4 пункта 3 статьи 1 Федерального закона № 135-ФЗ.</p> <p>3. Подпункт «в» пункта 1(1) Положения.</p>

⁵п.1 ст. 24 Федерального закона от 7 июля 2003 г. № 126-ФЗ «О связи»

<p>согласования с оператором аэродрома размещение объектов, превышающих следующие высотные ограничения (абсолютная высота):</p> <p>сектор 4.1 запрет строительства;</p> <p>сектор 4.2 от 32,00 м до 40,73 м;</p> <p>сектор 4.3 от 40,73 м до 49,46 м;</p> <p>сектор 4.4 от 49,46 м до 58,19 м;</p> <p>сектор 4.5 от 58,19 м до 66,91 м;</p> <p>сектор 4.6 от 66,91 м до 76,51 м.</p>	
--	--

12.5. Пятая подзона приаэродромной территории аэродрома гражданской авиации Херпучи:

Перечень ограничений использования объектов недвижимости и осуществления деятельности	Обоснование ограничений
<p>1. В границах пятой подзоны запрещается размещать опасные производственные объекты, определённые Федеральным законом № 116-ФЗ, не относящиеся к инфраструктуре аэропорта, функционирование которых может повлиять на безопасность полетов воздушных судов.</p> <p>2. При невозможности соблюдения нормативных расстояний сооружение опасных производственных объектов должно выполняться на основании специальных технических условий, разработанных для конкретного объекта капитального строительства, и содержащих дополнительные технические требования, обеспечивающие безопасную эксплуатацию и функционирование объектов и сооружений.</p>	<p>1. Подпункт 5 пункта 3 статьи 47 Воздушного кодекса Российской Федерации.</p> <p>2. Подпункт 5 пункта 3 статьи 1 Федерального закона № 135-ФЗ.</p> <p>3. Подпункт «г» пункта 1(1) Положения.</p> <p>4. Пункт 4 статьи 3 Федерального закона № 116-ФЗ.</p>

12.6. Шестая подзона приаэродромной территории аэродрома гражданской авиации Херпучи:

Перечень ограничений использования объектов недвижимости и осуществления деятельности	Обоснование ограничений
<p>В границах шестой подзоны приаэродромной территории запрещается размещать объекты,</p>	<p>1. Подпункт 6 пункта 3 статьи 47 Воздушного кодекса Российской Федерации.</p>

способствующие привлечению и массовому скоплению птиц.	2. Подпункт 6 пункта 3 статьи 1 Федерального закона № 135-ФЗ. 3. Подпункт «д» пункта 1(1) Положения.
--	---

12.7. Седьмая подзона приаэродромной территории аэродрома гражданской авиации Херпучи:

Перечень ограничений использования объектов недвижимости и осуществления деятельности	Обоснование ограничений
<p>В границах седьмой подзоны приаэродромной территории аэродрома гражданской авиации Херпучи ввиду превышения уровня шумового воздействия в зоне запрета строительства нормируемых объектов запрещается размещать:</p> <p>а) палаты больниц и санаториев, операционные больницы;</p> <p>б) кабинеты врачей поликлиник, амбулаторий, диспансеров, больниц, санаториев;</p> <p>в) классные помещения, учебные кабинеты, учительские комнаты, аудитории образовательных организаций, конференц-залы, читальные залы библиотек;</p> <p>г) музыкальные классы;</p> <p>д) жилые комнаты квартир, домов стационарных организаций социального обслуживания, организации для детей-сирот и детей, оставшихся без попечения родителей, спальные помещения в школах-интернатах, дошкольных образовательных организациях, домов отдыха, пансионатов;</p> <p>е) жилые комнаты общежитий и номера гостиниц;</p> <p>ж) территории, непосредственно прилегающие к зданиям больниц и санаториев;</p> <p>з) территории, непосредственно прилегающие к зданиям жилых домов, домов отдыха, пансионатов, домов-интернатов для престарелых и инвалидов, дошкольных образовательных организаций и других образовательных организаций;</p>	<p>1. Подпункт 7 пункта 3 статьи 47 Воздушного кодекса Российской Федерации.</p> <p>2. Подпункт 7 пункта 3 статьи 1 Федерального закона № 135-ФЗ.</p> <p>3. Подпункт «е» пункта 1(1) Положения.</p> <p>4. Пункт 4 статьи 1, пункт 7 статьи 30 Градостроительного кодекса Российской Федерации.</p> <p>5. Пункт 1 статьи 23 Федерального закона от 30 марта 1999 г. № 52-ФЗ «О санитарно-эпидемиологическом благополучии населения».</p> <p>6. Пункт 100 санитарных правил и норм СанПиН 1.2.3685-21 «Гигиенические нормативы и требования к обеспечению безопасности и (или) безвредности для человека факторов среды обитания», утвержденных постановлением № 2.</p>

<p>и) территории, непосредственно прилегающие к зданиям гостиниц и общежитий;</p> <p>к) площадки отдыха, функционально выделенные на территории микрорайонов и групп жилых домов, домов отдыха, пансионатов, стационарных организаций социального обслуживания, организаций для детей-сирот и детей, оставшихся без попечения родителей, площадки дошкольных образовательных организаций и других образовательных организаций.</p>	
--	--