




МИНИСТЕРСТВО КУЛЬТУРЫ  
РОССИЙСКОЙ ФЕДЕРАЦИИ



## ПРИКАЗ

15 октября 2019.

Москва

№ 1561

**О включении выявленного объекта культурного наследия  
«Колокольня Никольской церкви», 1705 г., конец XIX в.  
(Мурманская область, Кандалакшский район, с. Ковда, ул. Речная, д. 8)  
в единый государственный реестр объектов культурного наследия  
(памятников истории и культуры) народов Российской Федерации  
и утверждении границ его территории**

В соответствии с Федеральным законом от 25 июня 2002 г. № 73-ФЗ «Об объектах культурного наследия (памятниках истории и культуры) народов Российской Федерации» (Собрание законодательства Российской Федерации, 2002, № 26, ст. 2519; 2003, № 9, ст. 805; 2004, № 35, ст. 3607; 2005, № 23, ст. 2203; 2006, № 1, ст. 10; № 52 (ч. I), ст. 5498; 2007, № 1 (ч. I), ст. 21; № 27, ст. 3213; № 43, ст. 5084; № 46, ст. 5554; 2008, № 20, ст. 2251; № 29 (ч. I), ст. 3418; № 30 (ч. II), ст. 3616; 2009, № 51, ст. 6150; 2010, № 43, ст. 5450; № 49, ст. 6424; № 51 (ч. III), ст. 6810; 2011, № 30 (ч. I), ст. 4563; № 45, ст. 6331; № 47, ст. 6606; № 49 (ч. I), ст. 7015, ст. 7026; 2012, № 31, ст. 4322; № 47, ст. 6390; № 50 (ч. V), ст. 6960; 2013, № 17, ст. 2030; № 19, ст. 2331; № 30 (ч. I) ст. 4078; 2014, № 43, ст. 5799; № 49 (ч. VI), ст. 6928; 2015, № 10, ст. 1420; № 29 (ч. I), ст. 4359; № 51 (ч. III), ст. 7237; 2016, № 1 (ч. I), ст. 28, ст. 79; № 11, ст. 1494; № 15, ст. 2057; № 27 (ч. II), ст. 4294; № 52 (ч. V), ст. 7480; 2017, № 11 ст. 1538, № 31 (ч. I), ст. 4771; 2018, № 1 (ч. I), ст. 42, № 32 (ч. II), ст. 5133, № 32 (ч. II), ст. 5135, № 52, ст. 8098; № 53 (ч. I), ст. 8458; 2019, № 8, ст. 714, № 29 (ч. I), ст. 3853), подпунктами


5.3.7 и 5.4.3 Положения о Министерстве культуры Российской Федерации, утвержденного постановлением Правительства Российской Федерации от 20 июля 2011 г. № 590 (Собрание законодательства Российской Федерации, 2011, № 31, ст. 4758; № 44, ст. 6272; 2012, № 6, ст. 688; № 17, ст. 2018; № 26, ст. 3524; № 37, ст. 5001; № 39, ст. 5270; 2013, № 3, ст. 204; № 8, ст. 841; № 31, ст. 4239; № 33, ст. 4386; № 41, ст. 5182; № 45, ст. 5822; 2014, № 9, ст. 909; № 30 (ч. II), ст. 4305; № 40 (ч. III), ст. 5426; № 48, ст. 6860; 2015, № 2, ст. 491; № 4, ст. 664; № 9, ст. 1339; № 17 (ч. IV), ст. 2565; № 18, ст. 2728; № 20, ст. 2919; 2016, № 2 (ч. I), ст. 325; № 25, ст. 3801; № 27 (ч. III), ст. 4496; № 28, ст. 4741; № 52 (ч. V), ст. 7667; 2017, № 2 (ч. II), ст. 406; № 12, ст. 1723; 2018, № 28, ст. 4219; № 30, ст. 4739; № 36, ст. 5634; № 50, ст. 7764), п р и к а з ы в а ю:

1. Включить выявленный объект культурного наследия «Колокольня Никольской церкви», 1705 г., конец XIX в. (Мурманская область, Кандалакшский район, с. Ковда, ул. Речная, д. 8) (далее - объект) в единый государственный реестр объектов культурного наследия (памятников истории и культуры) народов Российской Федерации в качестве объекта культурного наследия федерального значения, вид - памятник.

2. Утвердить границы территории объекта согласно приложению к настоящему приказу.

3. Контроль за исполнением настоящего приказа возложить на заместителя Министра культуры Российской Федерации С.Г.Обрывалина.

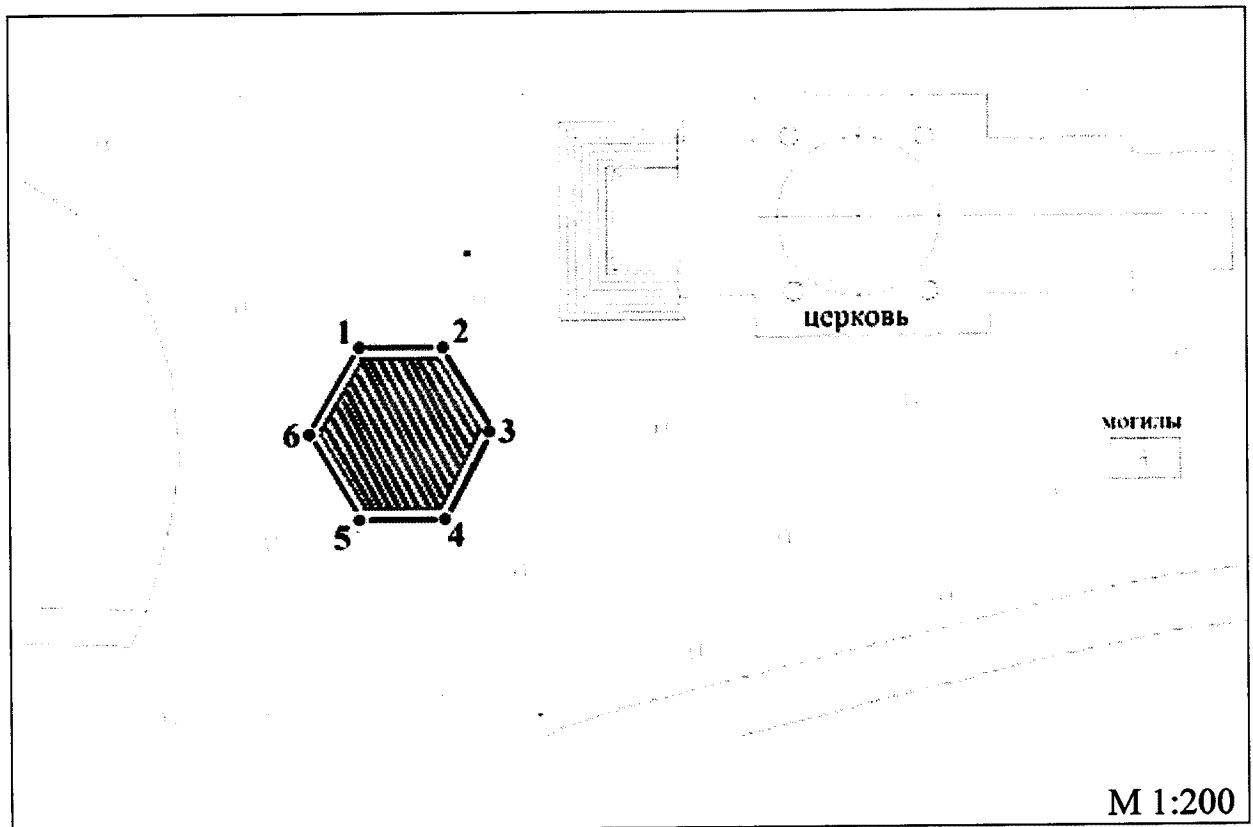
Врио Министра






Н.П.Овсиенко

Приложение  
к приказу Министерства культуры  
Российской Федерации  
от «15» октября 2019 г. № 1561

Границы территории объекта культурного наследия федерального значения  
«Колокольня Никольской церкви», 1705 г., конец XIX в.  
(Мурманская область, Кандалакшский район, с. Ковда, ул. Речная, д. 8)



Условные обозначения:

-  - объект культурного наследия федерального значения  
«Колокольня Никольской церкви»
-  - границы территории объекта культурного наследия  
федерального значения «Колокольня Никольской церкви»
-  - характерная (поворотная) точка

Координаты характерных (поворотных) точек границ территории  
объекта культурного наследия федерального значения  
«Колокольня Никольской церкви», 1705 г., конец XIX в.  
(Мурманская область, Кандалакшский район, с. Ковда, ул. Речная, д. 8)

| Номер характерной<br>(поворотной) точки | Координаты характерных (поворотных) точек<br>в местной системе координат (МСК-51) |            |
|---|---|------------|
|   | X   | Y          |
| 1                                       | 389334.34   | 1436675.08 |
| 2                                       | 389334.34   | 1436679.05 |
| 3                                       | 389330.92   | 1436681.05 |
| 4                                       | 389327.50   | 1436679.05 |
| 5                                       | 389327.50   | 1436675.08 |
| 6                                       | 389330.92   | 1436673.11 |
| 1                                       | 389334.34   | 1436675.08 |

Метод определения координат – геодезический.

Значение погрешности определения координат в системе координат,  
установленной для ведения государственного кадастра недвижимости –  
0,10 м.

---