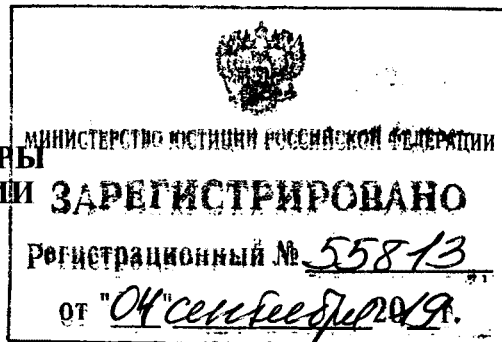




МИНИСТЕРСТВО КУЛЬТУРЫ
РОССИЙСКОЙ ФЕДЕРАЦИИ



ПРИКАЗ

06 июля 2019 г.

Москва

№ 721

**Об утверждении границ и режима использования территории
объекта культурного наследия федерального значения
«Ансамбль Перынского скита», XIII, XIX века, расположенного
по адресу: Новгородская область, г. Великий Новгород, Перынский скит**

В соответствии с Федеральным законом от 25 июня 2002 г. № 73-ФЗ «Об объектах культурного наследия (памятниках истории и культуры) народов Российской Федерации» (Собрание законодательства Российской Федерации, 2002, № 26, ст. 2519; 2003, № 9, ст. 805; 2004, № 35, ст. 3607; 2005, № 23, ст. 2203; 2006, № 1, ст. 10; № 52 (ч. I), ст. 5498; 2007, № 1 (ч. I), ст. 21; № 27, ст. 3213; № 43, ст. 5084; № 46, ст. 5554; 2008, № 20, ст. 2251; № 29 (ч. I), ст. 3418; № 30 (ч. II), ст. 3616; 2009, № 51, ст. 6150; 2010, № 43, ст. 5450; № 49, ст. 6424; № 51 (ч. III), ст. 6810; 2011, № 30 (ч. I), ст. 4563; № 45, ст. 6331; № 47, ст. 6606; № 49 (ч. I), ст. 7015, ст. 7026; 2012, № 31, ст. 4322; № 47, ст. 6390; № 50 (ч. V), ст. 6960; 2013, № 17, ст. 2030; № 19, ст. 2331; № 30 (ч. I), ст. 4078; 2014, № 43, ст. 5799; № 49 (ч. VI), ст. 6928; 2015, № 10, ст. 1420; № 29 (ч. I), ст. 4359; № 51 (ч. III), ст. 7237; 2016, № 1, (ч. I) ст. 28, ст. 79; № 11, ст. 1494; № 15, ст. 2057; № 27 (ч. II) ст. 4294; № 52 (ч. V) ст. 7480; 2017, № 11, ст. 1538, № 31 (ч. I), ст. 4771; 2018, № 1 (ч. I), ст. 42, № 32 (ч. II), ст. 5133, № 32 (ч. II), ст. 5135; № 52, ст. 8098; № 53 (ч. I), ст. 8458; 2019, № 8, ст. 714) и подпунктами 5.3.7 и 5.4.3 Положения о Министерстве культуры Российской Федерации, утвержденного постановлением Правительства Российской Федерации от 20 июля 2011 г.

№ 590 (Собрание законодательства Российской Федерации, 2011, № 31, ст. 4758; № 44, ст. 6272; 2012, № 6, ст. 688; № 17, ст. 2018; № 26, ст. 3524; № 37, ст. 5001; № 39, ст. 5270; 2013, № 3, ст. 204; № 8, ст. 841; № 31, ст. 4239; № 33, ст. 4386; № 41, ст. 5182; № 45, ст. 5822; 2014, № 9, ст. 909; № 30 (ч. II), ст. 4305; № 40 (ч. III), ст. 5426, № 48, ст. 6860; 2015, № 2, ст. 491; № 4, ст. 664; № 9, ст. 1339; № 17 (ч. IV), ст. 2565; № 18, ст. 2728; № 20, ст. 2919; 2016, № 2 (ч. I), ст. 325; № 25, ст. 3801; № 27 (ч. III) ст. 4496; № 28, ст. 4741; № 52 (ч. V), ст. 7667; 2017, № 2 (ч. II), ст. 406; № 12, ст. 1723; 2018, № 28, ст. 4219; № 30, ст. 4739; № 36, ст. 5634; № 50, ст. 7764),
п р и к а з ы в а ю:

1. Утвердить:


границы территории объекта культурного наследия федерального значения «Ансамбль Перынского скита», XIII, XIX века, расположенного по адресу: Новгородская область, г. Великий Новгород, Перынский скит, согласно приложению № 1 к настоящему приказу;

режим использования территории объекта культурного наследия федерального значения «Ансамбль Перынского скита», XIII, XIX века, расположенного по адресу: Новгородская область, г. Великий Новгород, Перынский скит, согласно приложению № 2 к настоящему приказу.

2. Департаменту государственной охраны культурного наследия (Р.А.Рыбало) обеспечить внесение соответствующих сведений в единый государственный реестр объектов культурного наследия (памятников истории и культуры) народов Российской Федерации.

3. Контроль за исполнением настоящего приказа возложить на заместителя Министра культуры Российской Федерации С.Г.Обрывалина.

Врио Министра



С.Г.Обрывалин

Приложение № 1
к приказу Министерства культуры
Российской Федерации
от « 06 » июня 2019 г.
№ 721

Границы территории объекта культурного наследия федерального значения «Ансамбль Перынского скита», XIII, XIX века, расположенного по адресу: Новгородская область, г. Великий Новгород, Перынский скит

Описание границ территории объекта культурного наследия федерального значения «Ансамбль Перынского скита», XIII, XIX века, расположенного по адресу: Новгородская область, г. Великий Новгород, Перынский скит (далее – Ансамбль): линия границ территории Ансамбля проходит:

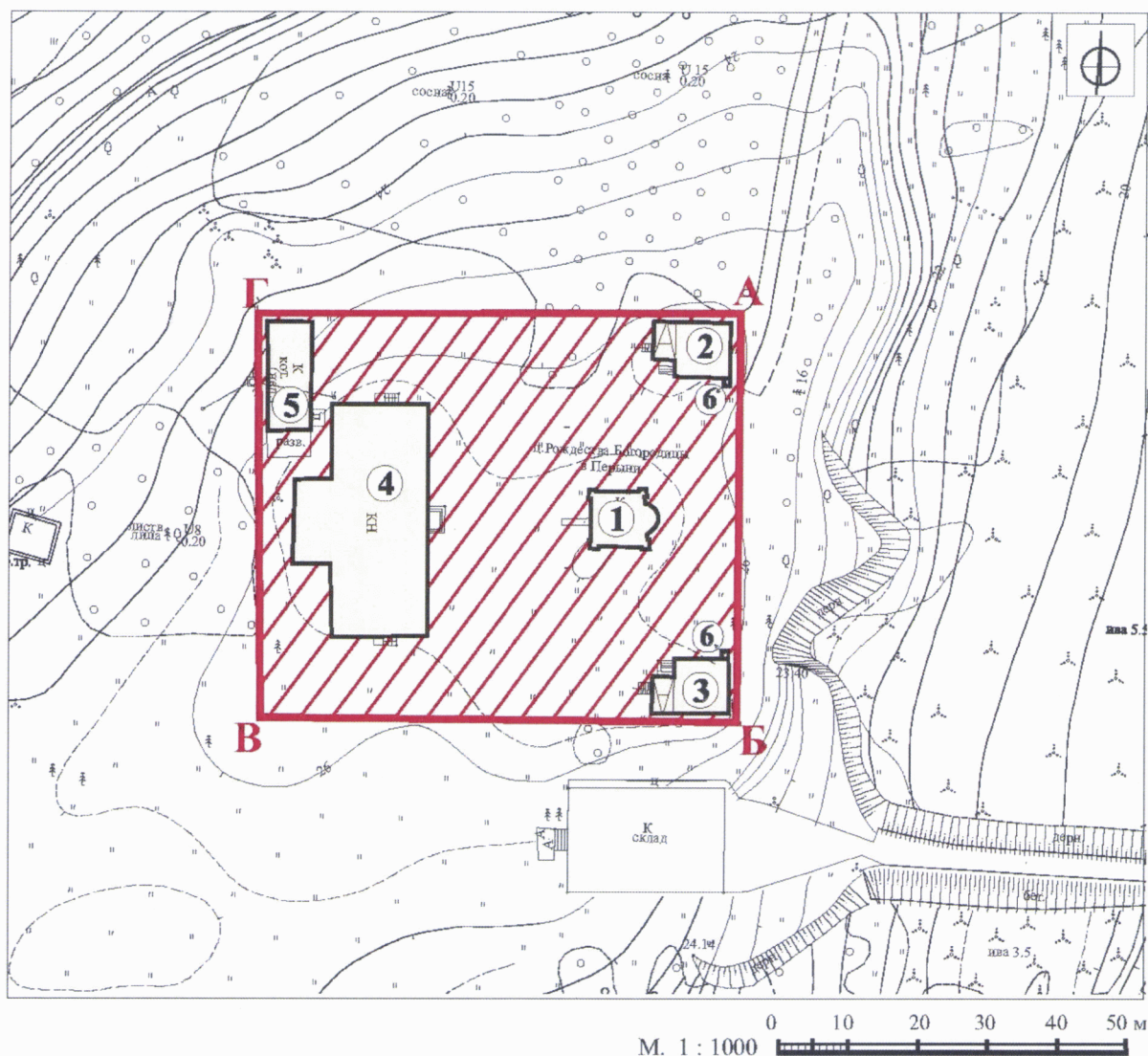
от характерной (поворотной) точки (далее – точка) А, расположенной на расстоянии двух метров от северо-восточного угла корпуса архимандритского (северного), - по прямой с севера на юг 55 метров на расстоянии трех метров от восточных фасадов корпуса архимандритского (северного), ограды и корпуса скитоначальника (южного) до точки Б;

от точки Б - на запад по прямой 67 метров на расстоянии трех метров от южного фасада корпуса скитоначальника (южного) до точки В;

от точки В - на север по прямой 56 метров на расстоянии трех метров от западного фасада корпуса северо-западного до точки Г;

от точки Г - на восток по прямой 66 метров на расстоянии трех метров от северных фасадов корпуса северо-западного и корпуса архимандритского (северного) до исходной точки А.

Карта (схема) границ территории Ансамбля



Условные обозначения к карте (схеме) границ территории Ансамбля:

- объекты культурного наследия федерального значения, входящие в состав Ансамбля;

- границы территории Ансамбля;

А - характерная (поворотная) точка;

- территория Ансамбля;

1 - номер объекта культурного наследия федерального значения, входящего в состав Ансамбля:

1. Церковь Рождества Богородицы, XIII век.
2. Корпус братский с трапезной (западный), 1830-е годы.
3. Корпус архимандритский (северный), 1830-е годы.
4. Корпус скитоначальника (южный), 1830-е годы.
5. Корпус северо-западный, XIX век.
6. Ограда, XIX век.

**Координаты характерных (поворотных) точек
к карте (схеме) границ территории Ансамбля**

Обозначение характерной (поворотной) точки	Координаты характерных (поворотных) точек в местной системе координат (МСК-53) Метод определения координат – картометрический, средняя квадратическая погрешность положения характерной (поворотной) точки $M_t=0,1$ м	
	X	Y
1(А)	571873.21	2179624.49
2(Б)	571817.21	2179624.41
3(В)	571816.36	2179557.44
4(Г)	571873.52	2179557.32
1(А)	571873.21	2179624.49

Приложение № 2
к приказу Министерства культуры
Российской Федерации
от « 06 » июня 2019 г.
№ 721

**Режим использования территории
объекта культурного наследия федерального значения
«Ансамбль Перынского скита», XIII, XIX века, расположенного по
адресу: Новгородская область, г. Великий Новгород, Перынский скит**

1. Территория объекта культурного наследия федерального значения «Ансамбль Перынского скита», XIII, XIX века, расположенного по адресу: Новгородская область, г. Великий Новгород, Перынский скит (далее – Ансамбль), относится к землям историко-культурного назначения.

2. На территории Ансамбля разрешается:

2.1. Проектирование и проведение работ по сохранению объектов культурного наследия, входящих в состав Ансамбля.

2.2. Сохранение элементов планировочной структуры.

2.3. Сохранение элементов природного и культурного ландшафта.

2.4. Восстановление утраченных элементов Ансамбля.

2.5. Проведение работ по обеспечению функционирования Ансамбля и поддержанию его инфраструктуры, не нарушающих целостности его территории.

2.6. Проведение работ по выявлению и изучению объектов археологического наследия, располагающихся на территории Ансамбля.

2.7. Консервация и музеефикация объектов культурного наследия, располагающихся на территории Ансамбля, объектов археологического наследия, а также культурного слоя, на основании комплексных научно-исследовательских работ.

2.8. Проведение работ по озеленению и благоустройству территории, производимых, в том числе с применением методов реставрации, направленных на формирование наиболее близкого к историческому восприятию Ансамбля.

2.9. Обеспечение мер пожарной безопасности.

2.10. Обеспечение мер экологической безопасности.

2.11. Прокладка, ремонт, реконструкция подземных инженерных коммуникаций с последующей рекультивацией нарушенных участков.

2.12. Прокладка, ремонт и реконструкция дорожных коммуникаций и иные работы, не нарушающие целостность Ансамбля и не создающие угрозы его повреждения, разрушения или уничтожения.

2.13. Ремонт и реконструкция дорог, проездов, не нарушающих целостность Ансамбля и не создающих угрозы его повреждения, разрушения или уничтожения.

3. На территории Ансамбля запрещается:

3.1. Строительство объектов капитального строительства.

3.2. Самовольная вырубка растительности, уничтожение травяного покрова.

3.3. Установка на фасадах, крышах объектов культурного наследия кондиционеров, телеантенн, тарелок спутниковой связи, а также других средств технического обеспечения.

3.4. Прокладка наземных и воздушных инженерных коммуникаций, кроме временных, необходимых для проведения работ по сохранению объектов культурного наследия, входящих в состав Ансамбля.

3.5. Движение транспортных средств на территории Ансамбля.

3.6. Размещение любых рекламных конструкций на объектах культурного наследия, входящих в состав Ансамбля, и на территории Ансамбля.

3.7. Создание разрушающих вибрационных нагрузок динамическим воздействием на грунты в зоне их взаимодействия с объектами культурного наследия, входящими в состав Ансамбля.

3.8. Складирование материалов (конструкций) и строительного мусора.

3.9. Складирование твердых бытовых отходов.
