



МИНИСТЕРСТВО КУЛЬТУРЫ
РОССИЙСКОЙ ФЕДЕРАЦИИ



МИНИСТЕРСТВО ЮСТИЦИИ РОССИЙСКОЙ ФЕДЕРАЦИИ

ЗАРЕГИСТРИРОВАНО

Регистрационный № 55234

от "12" июля 2019г.

ПРИКАЗ

06 июля 2019г.

Москва

№ 726

Об утверждении границ и режима использования территории объекта культурного наследия федерального значения «Дворцово-парковый ансамбль Стрельна», XVIII-XX вв., расположенного по адресу: г. Санкт-Петербург, пос. Стрельна, Березовая аллея, 3, Больничная горка, 2, Парковая ул., 6, Санкт-Петербургское шоссе

В соответствии с Федеральным законом от 25 июня 2002 г. № 73-ФЗ «Об объектах культурного наследия (памятниках истории и культуры) народов Российской Федерации» (Собрание законодательства Российской Федерации, 2002, № 26, ст. 2519; 2003, № 9, ст. 805; 2004, № 35, ст. 3607; 2005, № 23, ст. 2203; 2006, № 1, ст. 10; № 52 (ч. I), ст. 5498; 2007, № 1 (ч. I), ст. 21; № 27, ст. 3213; № 43, ст. 5084; № 46, ст. 5554; 2008, № 20, ст. 2251; № 29 (ч. I), ст. 3418; № 30 (ч. II), ст. 3616; 2009, № 51, ст. 6150; 2010, № 43, ст. 5450; № 49, ст. 6424; № 51 (ч. III), ст. 6810; 2011, № 30 (ч. I), ст. 4563; № 45, ст. 6331; № 47, ст. 6606; № 49 (ч. I), ст. 7015, ст. 7026; 2012, № 31, ст. 4322; № 47, ст. 6390; № 50 (ч. V), ст. 6960; 2013, № 17, ст. 2030; № 19, ст. 2331; № 30 (ч. I), ст. 4078; 2014, № 43, ст. 5799; № 49 (ч. VI), ст. 6928; 2015, № 10, ст. 1420; № 29 (ч. I), ст. 4359; № 51 (ч. III), ст. 7237; 2016, № 1, (ч. I) ст. 28, ст. 79; № 11, ст. 1494; № 15, ст. 2057; № 27 (ч. II) ст. 4294; № 52 (ч. V) ст. 7480; 2017, № 11, ст. 1538, № 31 (ч. I), ст. 4771; 2018, № 1 (ч. I), ст. 42, № 32 (ч. II), ст. 5133, № 32 (ч. II), ст. 5135; № 52, ст. 8098; № 53 (ч. I), ст. 8458; 2019, № 8, ст. 714) и подпунктами 5.3.7 и 5.4.3 Положения о Министерстве культуры Российской Федерации, утвержденного постановлением Правительства Российской Федерации

от 20 июля 2011 г. № 590 (Собрание законодательства Российской Федерации, 2011, № 31, ст. 4758; № 44, ст. 6272; 2012, № 6, ст. 688; № 17, ст. 2018; № 26, ст. 3524; № 37, ст. 5001; № 39, ст. 5270; 2013, № 3, ст. 204; № 8, ст. 841; № 31, ст. 4239; № 33, ст. 4386; № 41, ст. 5182; № 45, ст. 5822; 2014, № 9, ст. 909; № 30 (ч. II), ст. 4305; № 40 (ч. III), ст. 5426, № 48, ст. 6860; 2015, № 2, ст. 491; № 4, ст. 664; № 9, ст. 1339; № 17 (ч. IV), ст. 2565; № 18, ст. 2728; № 20, ст. 2919; 2016, № 2 (ч. I), ст. 325; № 25, ст. 3801; № 27 (ч. III) ст. 4496; № 28, ст. 4741; № 52 (ч. V), ст. 7667; 2017, № 2 (ч. II), ст. 406; № 12, ст. 1723; 2018, № 28, ст. 4219; № 30, ст. 4739; № 36, ст. 5634; № 50, ст. 7764),
п р и к а з ы в а ю:

1. Утвердить:

границы территории объекта культурного наследия федерального значения «Дворцово-парковый ансамбль Стрельна», XVIII-XX вв., расположенного по адресу: г. Санкт-Петербург, пос. Стрельна, Березовая аллея, 3, Больничная горка, 2, Парковая ул., 6, Санкт-Петербургское шоссе, согласно приложению № 1 к настоящему приказу;

режим использования территории объекта культурного наследия федерального значения «Дворцово-парковый ансамбль Стрельна», XVIII-XX вв., расположенного по адресу: г. Санкт-Петербург, пос. Стрельна, Березовая аллея, 3, Больничная горка, 2, Парковая ул., 6, Санкт-Петербургское шоссе, согласно приложению № 2 к настоящему приказу.

2. Департаменту государственной охраны культурного наследия (Р.А.Рыбало) обеспечить внесение соответствующих сведений в единый государственный реестр объектов культурного наследия (памятников истории и культуры) народов Российской Федерации.

3. Контроль за исполнением настоящего приказа возложить на заместителя Министра культуры Российской Федерации С.Г.Обрывалина.

Врио Министра



С.Г.Обрывалин

Приложение № 1
к приказу Министерства культуры
Российской Федерации
от «06» июня 2019 г.
№ 726

Границы территории объекта культурного наследия федерального значения «Дворцово-парковый ансамбль Стрельна», XVIII-XX вв., расположенного по адресу: г. Санкт-Петербург, пос. Стрельна, Березовая аллея, 3, Больничная горка, 2, Парковая ул., 6, Санкт-Петербургское шоссе

Описание границ территории объекта культурного наследия федерального значения «Дворцово-парковый ансамбль Стрельна», XVIII-XX вв., расположенного по адресу: г. Санкт-Петербург, пос. Стрельна, Березовая аллея, 3, Больничная горка, 2, Парковая ул., 6, Санкт-Петербургское шоссе (далее – Ансамбль): линия границ территории Ансамбля проходит:

от характерной (поворотной) точки (далее – точка) 1 до точки 3 – в западном направлении вдоль Санкт-Петербургского шоссе;

от точки 3 до точки 6 – в северо-западном направлении вдоль Санкт-Петербургского шоссе;

от точки 6 до точки 10 – в северном направлении вдоль правого берега Портового канала;

от точки 10 до точки 11 – в западном направлении вдоль правого берега Портового канала;

от точки 11 до точки 12 – в северном направлении вдоль правого берега Портового канала;

от точки 12 до точки 13 – в восточном направлении вдоль правого берега Портового канала;

от точки 13 до точки 19 – в северном направлении вдоль правого берега Портового канала;

от точки 19 до точки 20 – в восточном направлении от правого берега Портового канала до Портовой улицы;

от точки 19 до точки 20 – в восточном направлении от правого берега Портового канала до Портовой улицы;

от точки 20 до точки 21 – в северном направлении вдоль Портовой улицы;

от точки 21 до точки 22 – в восточном направлении вдоль южной границы земельных участков по адресу: ул. Портовая, д. 2, д.7, д.7 к.1, д.7 к.2;

от точки 22 до точки 26 – в северном направлении вдоль западной стороны ограды ФГУ «Дворец конгрессов»;

от точки 26 до точки 28 – в северо-западном направлении вдоль западной стороны ограды ФГУ «Дворец конгрессов»;

от точки 28 до точки 32 – в северо-восточном направлении вдоль западной стороны ограды ФГУ «Дворец конгрессов»;

от точки 32 до точки 33 – в восточном направлении вдоль северной границы западной части дворцово-паркового ансамбля Стрельна;

от точки 33 до точки 36 – в северо-восточном направлении вдоль северной границы западной части дворцово-паркового ансамбля Стрельна;

от точки 36 до точки 40 – в северном направлении вдоль северной границы западной части дворцово-паркового ансамбля Стрельна;

от точки 40 до точки 42 – в восточном направлении вдоль северной границы западной части дворцово-паркового ансамбля Стрельна;

от точки 42 до точки 46 – в восточном направлении вдоль береговой линии Финского залива;

от точки 46 до точки 48 – в северо-восточном направлении вдоль береговой линии Финского залива;

от точки 48 до точки 55 – в юго-восточном направлении вдоль береговой линии Финского залива;

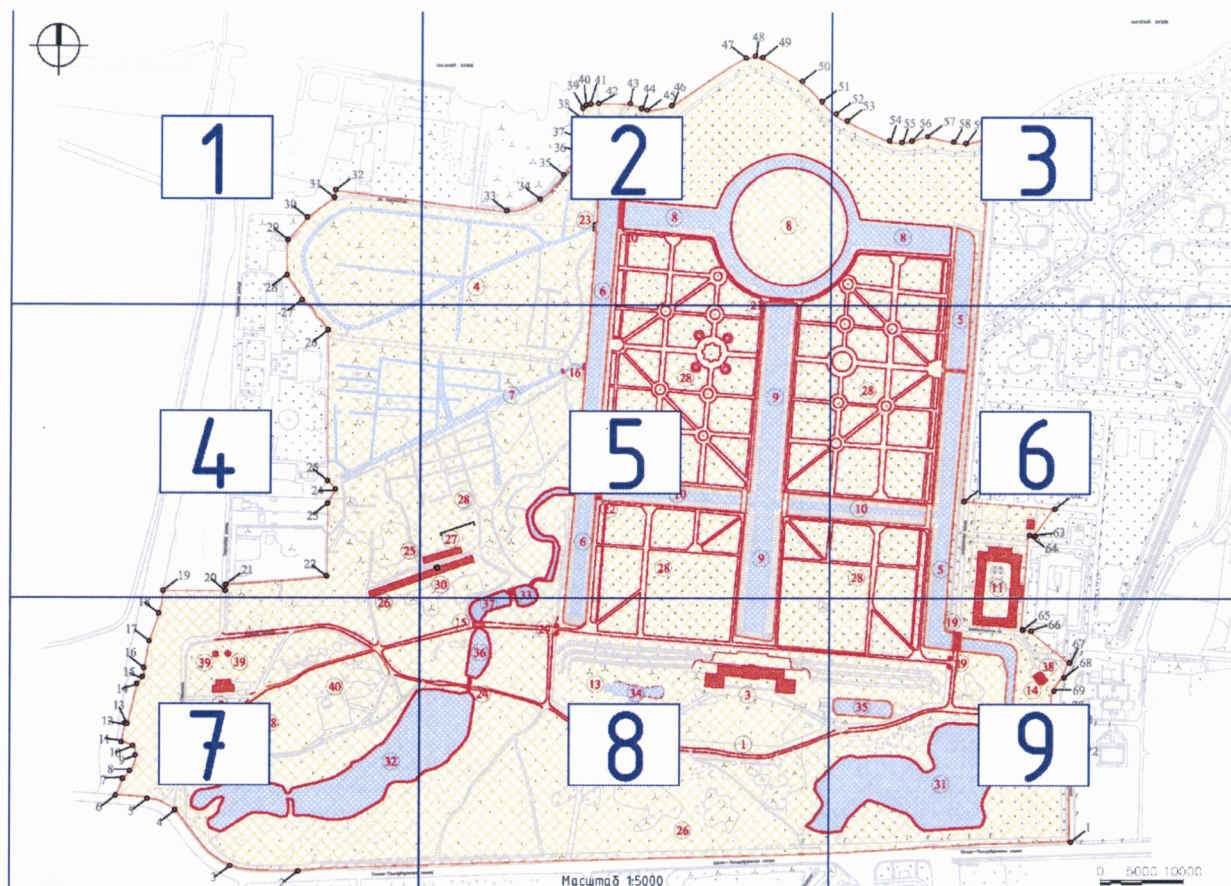
от точки 55 до точки 60 – в восточном направлении вдоль береговой линии Финского залива;

от точки 60 до точки 61 – в южном направлении вдоль восточной границы аллеи Нижнего парка;

от точки 61 до точки 67 – вдоль внутреннего проезда на восток, далее на юг включая объект культурного наследия «Кузница», далее вдоль западной границы проезда вдоль восточного фасада объекта культурного наследия «Конюшенный корпус», далее по ул.9-я линия;

от точки 67 до точки 1 – в южном направлении вдоль ул. Глинки в исходную точку.

Карта (схема) границ территории Ансамбля



Условные обозначения к карте (схеме) границ территории Ансамбля:

- границы территории Ансамбля;
- 1** - характерная (поворотная) точка;
- территория Ансамбля;
- элементы гидросистемы;
- здания и сооружения;
- 1 - объекты культурного наследия федерального значения, входящие в состав Ансамбля:

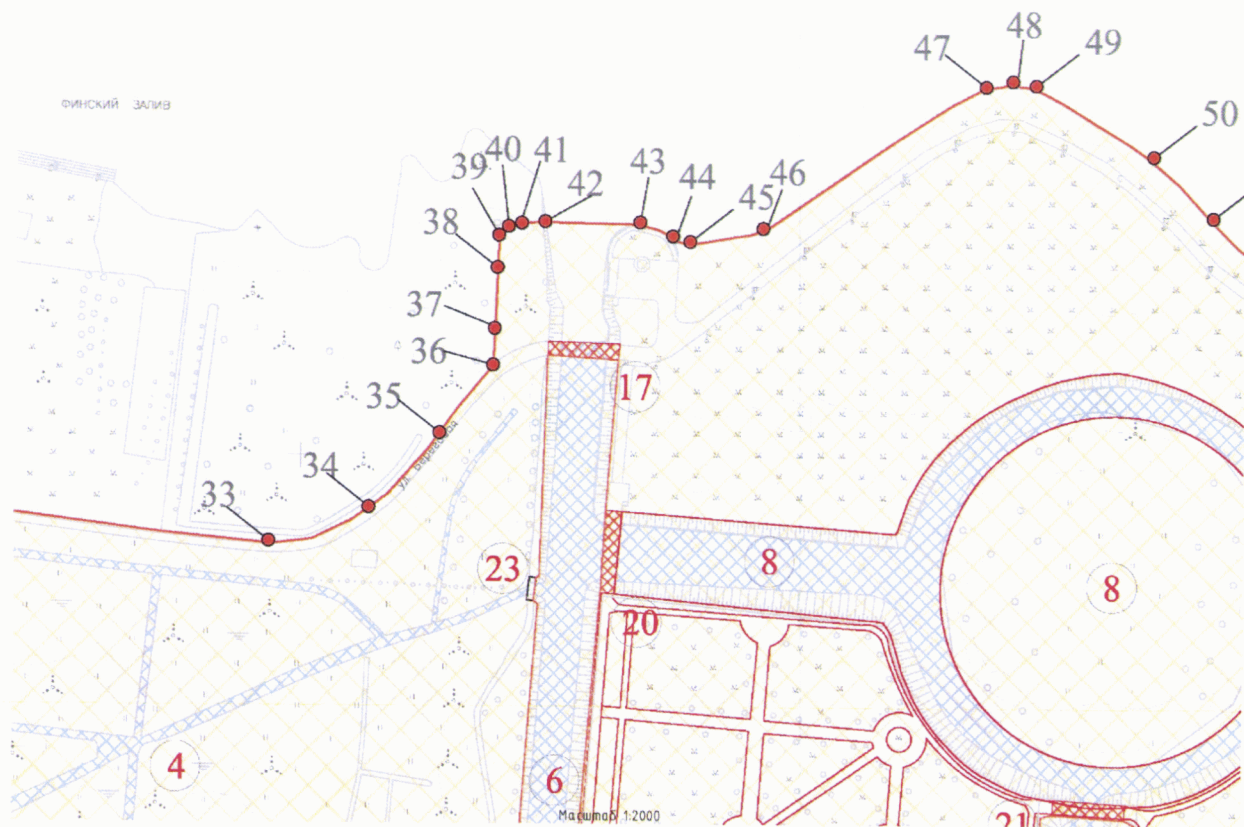
1. «Дворцово-парковый ансамбль Стрельна», XVIII–XX вв.
2. «Дворец Петра I», между 1704 и 1706 гг., 1749 - 1750 г., 1837 - 1839 гг., 1951 - 1952 гг., 1988 - 1998 гг.
3. «Дворец Стрельнинский (Константиновский) с террасами и гротом», 1720 – 1730 гг., 1747 - 1755 гг., 1800 - 1805 гг., 1847 - 1851 гг., 1949 - 1956 гг.
4. «Дренажи и мелиоративные каналы», XVIII–XIX вв.
5. «Канал Восточный», 1716 – 1720 гг.
6. «Канал Западный», 1716 – 1720 гг.
7. «Канал Мельничный», 1-я половина XVIII в.
8. «Канал Северный с Петровским островом», 1716 – 1720 гг.

9. «Канал Центральный», 1716 – 1720 гг.
 10. «Канал Южный», 1716 – 1720 гг.
 11. «Конюшенный корпус», 1848 – 1850 гг.
 12. «Кузница», 1850 г.
 13. «Купальня», нач. 1860-х гг., 1941 – 1944 гг.
 14. «Ледник», 1850 г.
 15. «Мост», 2-я половина XIX в., нач. XX в. (между Форелевым и Цветным прудами).
 16. «Мост», 2-я половина XIX в., нач. XX в. (у впадения Мельничного канала в Западный канал).
 17. «Мост», 2-я половина XIX в., нач. XX в. (через Западный канал у Северного канала).
 18. «Мост», 2-я половина XIX в., нач. XX в. (через Западный канал у Южного канала).
 19. «Мост», 2-я половина XIX в., нач. XX в. (через водопроводящий канал у Восточного канала).
 20. «Мост», 2-я половина XIX в., нач. XX в. (через Северный канал у Западного канала).
 21. «Мост», 2-я половина XIX в., нач. XX в. (через Центральный канал у Петровского острова).
 22. «Мост», 2-я половина XIX в., нач. XX в. (через Южный канал у Западного канала).
 23. «Мост», 2-я половина XIX в., нач. XX в. (через канаву у Западного канала).
 24. «Мост», 2-я половина XIX в., нач. XX в. (между Карпиевым и Форелевым прудами).
 25. «Оранжереи».
 26. «Западный флигель Большой оранжереи (Школа садоводства)», нач. XIX в., 2-я пол. XIX в. (Большая оранжерея), 1905 г., 1920-е – 1930-е гг., 1941 – 1944 гг.
 27. «Оранжереи (две)», 2-я пол. XIX – нач. XX вв. (перестройка), 1940-е гг.
 28. «Парк», 1715 г., 1716 – 1720 гг. (Нижний сад), кон. 1740-х гг., кон. 1790-х – 1800-е гг., XVIII – XIX вв., 1979 – 1980-е гг.
 29. «Пилоны-караульни (восточные и западные)», 1754 – 1758 гг., 1832 г.
 30. «Погреб», кон. XIX – нач. XX вв.
 31. «Пруд Дворцовый с плотиной и водосборной трубой», 1800-е гг., 1929 г.
 32. «Пруд Карпиев с плотиной и каменной трубой», 1-я половина XVIII в.
 33. «Пруд Мельничный с плотиной (руины) и протокой», сер. XVIII в., 1940-е гг.
 34. «Пруд с бассейном купальни», сер. XVIII в., нач. 1860-х гг.
 35. «Пруд с подпорными стенками», сер. XVIII в. XX в.
 36. «Пруд Форелевый с водотоком для форели», сер. XVIII в., 1910-е гг.
 37. «Пруд Цветной с плотиной», сер. XVIII в.
 38. «Река Жуковка (отводной канал усадьбы Линдстрема)».
 39. «Фонтаны (два)», сер. XVIII в., 1990 - 1998 гг.
 40. «Церковь Спаса Преображения Господня (фундаменты)», 1708 г., 2-я половина XVIII в., XIX в., 1930-е – 1940-е гг.
-

**Карта (схема) границ территории Ансамбля
(схема разбивки на листы)**

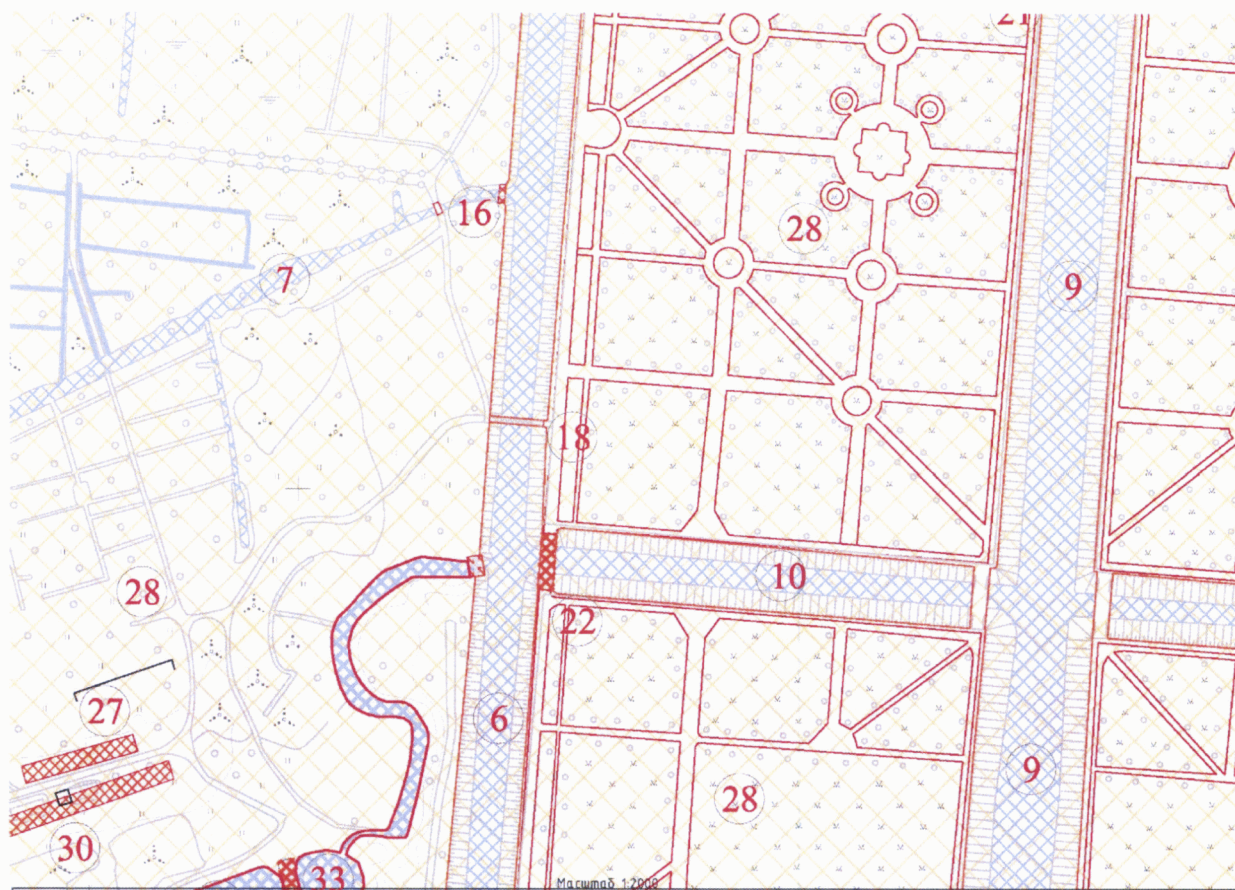
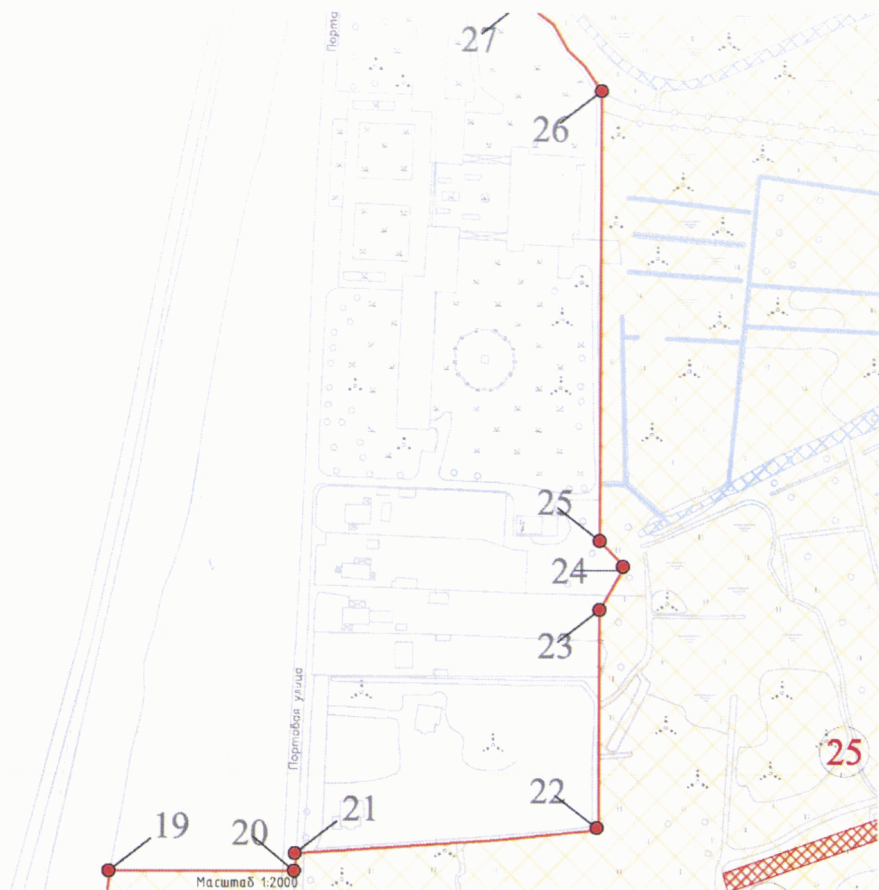
Лист 1

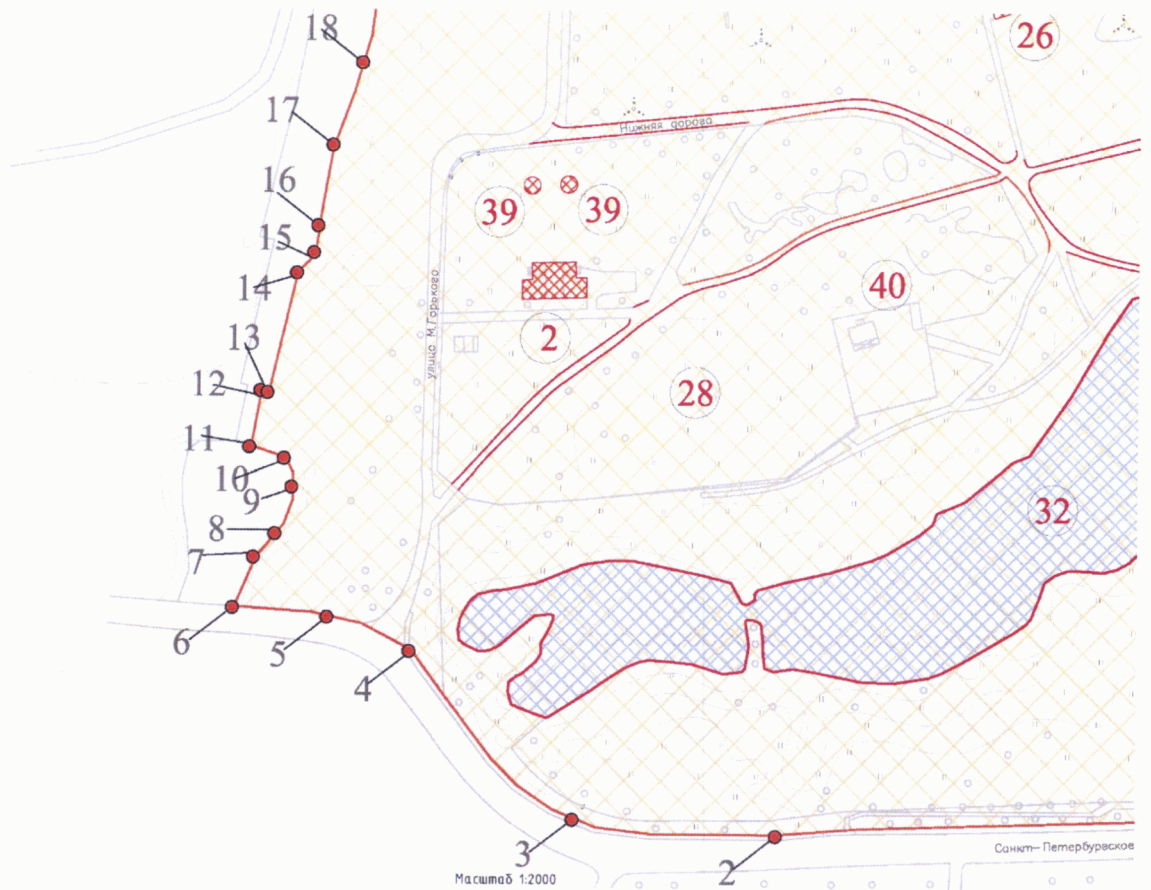
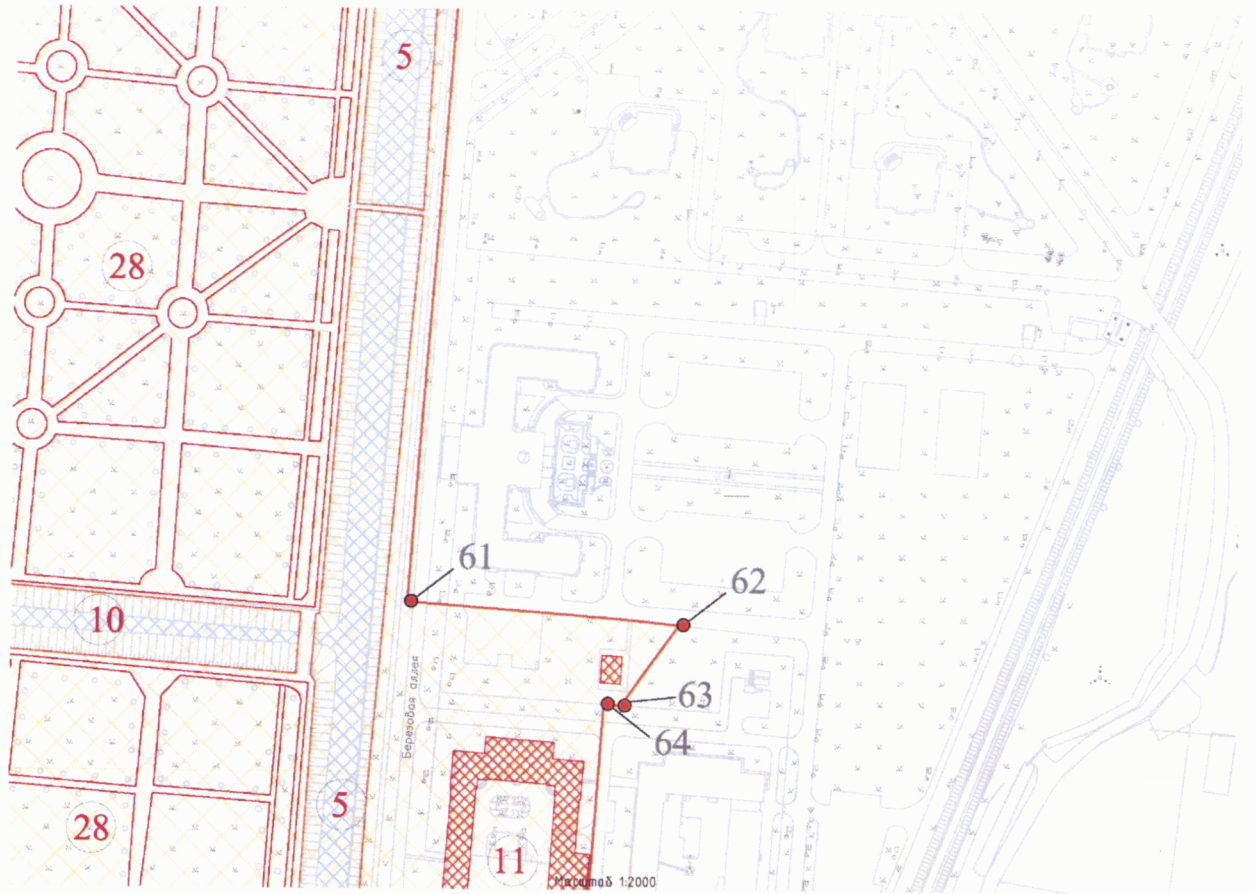


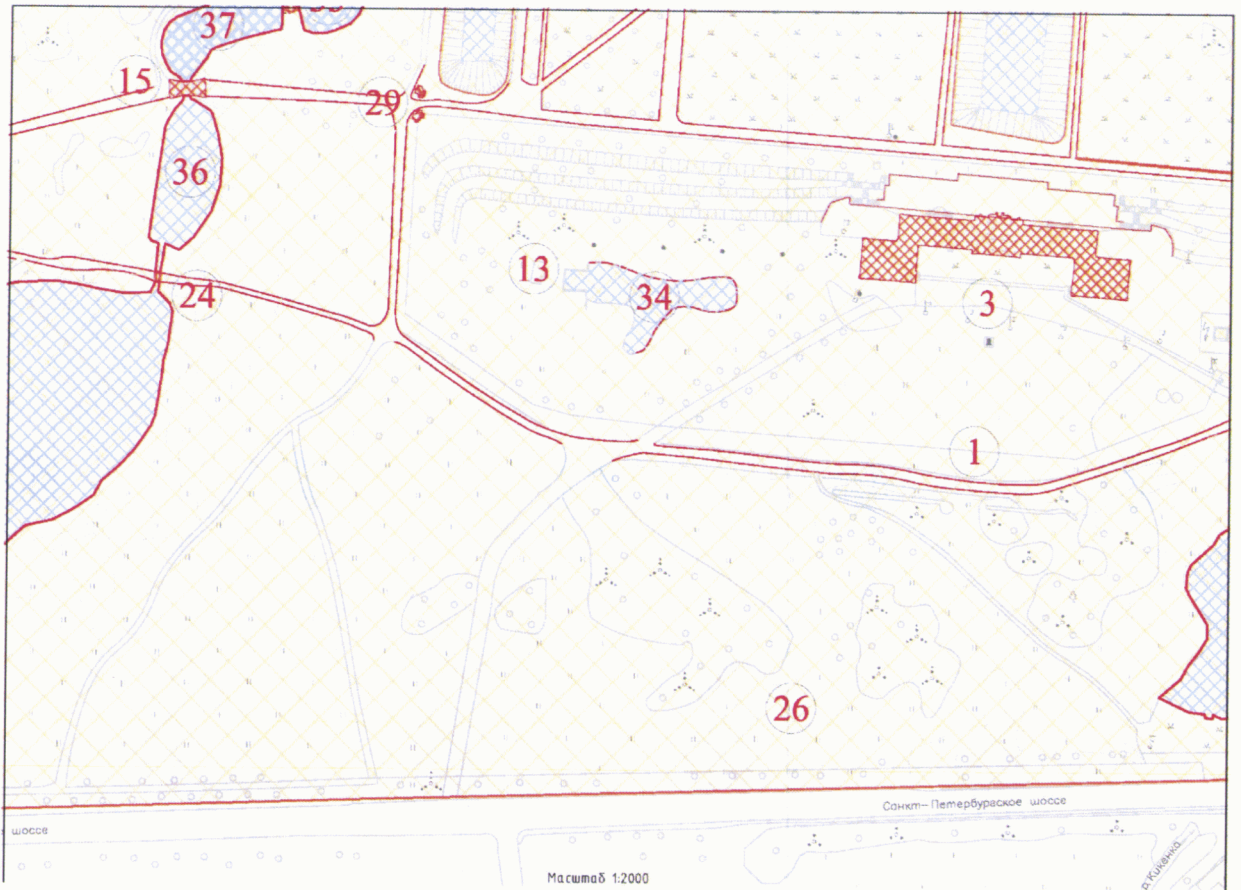


Лист 3









**Координаты
характерных (поворотных) точек к карте (схеме)
границ территории Ансамбля**

Обозначение характерных (поворотных) точек границы	Координаты характерных (поворотных) точек в местной системе координат МСК 64 Метод определения координат – аналитический, средняя квадратическая погрешность положения характерной (поворотной) точки = 0,1 м	
	X	Y
1	84868.06	99800.81
2	84835.61	98628.33
3	84838.52	98594.32
4	84918.72	98526.91
5	84926.09	98497.76
6	84930.57	98424.09
7	84955.89	98436.22
8	84967.97	98448.29
9	84984.93	98455.29
10	84991.96	98453.08
11	84996.96	98443.60
12	85031.16	98450.02
13	85053.43	98454.20
14	85077.20	98458.66
15	85096.92	98462.36
16	85124.04	98470.40
17	85148.29	98477.17
18	85190.29	98488.73
19	85212.38	98493.00
20	85216.03	98582.35
21	85223.09	98589.98
22	85238.07	98730.00
23	85329.73	98730.03
24	85369.69	98729.99
25	85329.73	98730.03
26	85402.10	98730.00
27	85581.70	98729.20
28	85635.85	98687.32
29	85685.11	98672.73
30	85728.95	98668.91
31	85748.59	98700.58
32	85773.07	98740.05
33	85787.62	98739.44
34	85756.68	98999.08

35	85775.87	99032.27
36	85823.25	99070.30
37	85847.51	99094.07
38	85899.81	99103.21
39	85905.47	99104.77
40	85912.58	99110.58
41	85914.94	99119.24
42	85913.69	99127.56
43	85910.02	99157.93
44	85908.24	99168.30
45	85907.87	99176.42
46	85905.36	99214.89
47	85907.57	99222.39
48	85974.97	99326.54
49	85977.15	99339.65
50	85975.67	99351.01
51	85941.81	99407.61
52	85900.22	99449.90
53	85890.90	99462.90
54	85885.81	99472.44
55	85856.77	99539.01
56	85855.72	99550.81
57	85857.13	99560.68
58	85864.56	99593.27
59	85856.48	99625.35
60	85854.33	99641.21
61	85867.36	99683.05
62	85355.06	99644.67
63	85345.72	99769.30
64	85328.77	99762.21
65	85291.86	99744.18
66	85165.82	99732.84
67	85163.86	99754.59
68	85119.85	99754.15
69	85089.64	99774.99
70	85055.58	99772.17
71	85044.30	99778.01
72	85021.23	99790.79
1	84868.06	99800.81

Приложение № 2
к приказу Министерства культуры
Российской Федерации
от «06» июня 2019 г.
№ 726

**Режим
использования территории объекта культурного наследия
федерального значения «Дворцово-парковый ансамбль Стрельна»,
XVIII-XX вв., расположенного по адресу: г. Санкт-Петербург, пос.
Стрельна, Березовая аллея, 3, Больничная горка, 2, Парковая ул., 6,
Санкт-Петербургское шоссе**

1. Территория объекта культурного наследия федерального значения «Дворцово-парковый ансамбль Стрельна», XVIII-XX вв., расположенного по адресу: г. Санкт-Петербург, пос. Стрельна, Березовая аллея, 3, Больничная горка, 2, Парковая ул., 6, Санкт-Петербургское шоссе (далее – Ансамбль), относится к землям историко-культурного назначения.

2. На территории Ансамбля разрешается:

2.1. Проектирование и проведение работ по сохранению объектов культурного наследия, входящих в состав Ансамбля.

2.2. Ремонт и перепланировка внутренних пространств зданий и сооружений периода реконструкции 1960 - 1980-х годов, не являющихся объектами культурного наследия, с условием запрета на надстройку, увеличение объемных параметров, изменения строительных и отделочных материалов, применения нехарактерных для ансамбля цветовых решений.

2.3. Проведение работ по благоустройству земельного участка, расположенного в границах территории Ансамбля, с учетом вида использования данной территории и формирования условий благоприятного зрительного восприятия Ансамбля: разбивка дорожек, озеленение территории, разбивка цветников, установка малых архитектурных форм.

2.4. Проведение научно-исследовательских работ в целях выявления объектов археологического наследия.

2.5. Ремонт, прокладка и модернизация подземных инженерных коммуникаций с последующей рекультивацией и благоустройством нарушенных земель.

2.6. Воссоздание утраченных историко-культурных элементов ландшафта, в том числе исторических сооружений и элементов планировки по специально выполненным проектам на основании комплексных историко-градостроительных, архивных, археологических, палеогеографических, ботанических и других исследований.

2.7. Применение при благоустройстве и оборудовании территории традиционных материалов (дерево, камень, кирпич, специальных смесей с применением гранитного высева) в покрытиях, малых архитектурных формах, исключая контрастные сочетания и яркую цветовую гамму.

2.8. Воссоздание утраченных зданий и сооружений в соответствии с научно-проектной документацией строго на месте ранее существовавших строений в соответствии с историко-архивными и иконографическими материалами.

2.9. Проведение мероприятий по поддержанию гидрологического режима, обеспечивающего функционирование всего водного комплекса Ансамбля: работы по расчистке дна водотоков и водоемов от растительности, скопления наносов, бытового мусора и другие, выполнение мероприятий по снижению притока в систему источников загрязнения от дорог, урбанизированных территорий.

2.10. Восстановление и сохранение особенностей рельефа, гидрологических особенностей Ансамбля.

2.11. Сохранение панорамных видов на объекты культурного наследия, входящих в состав Ансамбля, и внешних панорам на Финский залив.

3. На территории Ансамбля запрещается:

3.1. Строительство объектов капитального строительства и увеличение объемно-пространственных характеристик существующих на территории Ансамбля объектов капитального строительства, не являющихся объектами

культурного наследия.

3.2. Проведение земляных, строительных, мелиоративных и иных работ, не связанных с работами по сохранению Ансамбля или его отдельных элементов, сохранению историко-градостроительной или природной среды Ансамбля.

3.3. Самовольные посадки (порубки) деревьев и кустарников.

3.4. Поиск, выявление объектов археологического наследия без разрешения (открытого листа).

3.5. Оставление материалов (конструкций) и строительного мусора после демонтажа сооружений, возведенных в рамках работ по сохранению.

3.6. Складирование твердых бытовых отходов.
