



МИНИСТЕРСТВО КУЛЬТУРЫ
РОССИЙСКОЙ ФЕДЕРАЦИИ



МИНИСТЕРСТВО ЮСТИЦИИ РОССИЙСКОЙ ФЕДЕРАЦИИ

ЗАРЕГИСТРИРОВАНО

Регистрационный № 53081

от "28" марта 2019 г.

ПРИКАЗ

28 марта 2019

Москва

№ 360

Об утверждении границ и режима использования территории объекта культурного наследия федерального значения «Савватиевский скит», вторая половина XIX в., расположенного по адресу: Архангельская область, Приморский район, остров Большой Соловецкий, скит Савватьево, входящего в состав объекта культурного наследия федерального значения «Ансамбль Соловецкого монастыря и отдельные сооружения островов Соловецкого архипелага, XVI век – первая половина XX века» (Архангельская область)

В соответствии с Федеральным законом от 25 июня 2002 г. № 73-ФЗ «Об объектах культурного наследия (памятниках истории и культуры) народов Российской Федерации» (Собрание законодательства Российской Федерации, 2002, № 26, ст. 2519; 2003, № 9, ст. 805; 2004, № 35, ст. 3607; 2005, № 23, ст. 2203; 2006, № 1, ст. 10; № 52 (ч. I), ст. 5498; 2007, № 1 (ч. I), ст. 21; № 27, ст. 3213; № 43, ст. 5084; № 46, ст. 5554; 2008, № 20, ст. 2251; № 29 (ч. I), ст. 3418; № 30 (ч. II), ст. 3616; 2009, № 51, ст. 6150; 2010, № 43, ст. 5450; № 49, ст. 6424; № 51 (ч. III), ст. 6810; 2011, № 30 (ч. I), ст. 4563; № 45, ст. 6331; № 47, ст. 6606; № 49 (ч. I), ст. 7015, ст. 7026; 2012, № 31, ст. 4322; № 47, ст. 6390; № 50 (ч. V), ст. 6960; 2013, № 17, ст. 2030; № 19, ст. 2331; № 30 (ч. I), ст. 4078; 2014, № 43, ст. 5799; № 49 (ч. VI), ст. 6928; 2015, № 10, ст. 1420; № 29 (ч. I), ст. 4359; № 51 (ч. III), ст. 7237; 2016, № 1, (ч. I) ст. 28, ст. 79; № 11, ст. 1494; № 15, ст. 2057; № 27 (ч. II) ст. 4294; № 52 (ч. V) ст. 7480; 2017, № 11, ст. 1538, № 31 (ч. I), ст. 4771; 2018, № 1 (ч. I), ст. 42, № 32 (ч. II), ст. 5133, № 32 (ч. II), ст. 5135; № 52, ст. 8098; № 53 (ч. I), ст. 8458; 2019, № 8, ст. 714) и подпунктами 5.3.7 и 5.4.3 Положения о Министерстве культуры Российской Федерации, утвержденного постановлением Правительства Российской Федерации от 20 июля 2011 г. № 590 (Собрание законодательства Российской Федерации, 2011, № 31, ст. 4758; № 44, ст. 6272;

2012, № 6, ст. 688; № 17, ст. 2018; № 26, ст. 3524; № 37, ст. 5001; № 39, ст. 5270; 2013, № 3, ст. 204; № 8, ст. 841; № 31, ст. 4239; № 33, ст. 4386; № 41, ст. 5182; № 45, ст. 5822; 2014, № 9, ст. 909; № 30 (ч. II), ст. 4305; № 40 (ч. III), ст. 5426, № 48, ст. 6860; 2015, № 2, ст. 491; № 4, ст. 664; № 9, ст. 1339; № 17 (ч. IV), ст. 2565; № 18, ст. 2728; № 20, ст. 2919; 2016, № 2 (ч. I), ст. 325; №25, ст. 3801; № 27 (ч. III) ст. 4496; № 28, ст. 4741; № 52 (ч. V), ст. 7667; 2017, № 2 (ч. II), ст. 406; № 12, ст. 1723, 2018, № 28, ст. 4219; № 30, ст. 4739; № 36, ст. 5634; № 50, ст. 7764), п р и к а з ы в а ю:

1. Утвердить:

границы территории объекта культурного наследия федерального значения «Савватиевский скит», вторая половина XIX в., расположенного по адресу: Архангельская область, Приморский район, остров Большой Соловецкий, скит Савватьево, входящего в состав объекта культурного наследия федерального значения «Ансамбль Соловецкого монастыря и отдельные сооружения островов Соловецкого архипелага, XVI век – первая половина XX века» (Архангельская область), согласно приложению № 1 к настоящему приказу;

режим использования территории объекта культурного наследия федерального значения «Савватиевский скит», вторая половина XIX в., расположенного по адресу: Архангельская область, Приморский район, остров Большой Соловецкий, скит Савватьево, входящего в состав объекта культурного наследия федерального значения «Ансамбль Соловецкого монастыря и отдельные сооружения островов Соловецкого архипелага, XVI век – первая половина XX века» (Архангельская область), согласно приложению № 2 к настоящему приказу.

2. Департаменту государственной охраны культурного наследия (Р.А.Рыбало) обеспечить внесение соответствующих сведений в единый государственный реестр объектов культурного наследия (памятников истории и культуры) народов Российской Федерации.

3. Контроль за исполнением настоящего приказа возложить на заместителя Министра культуры Российской Федерации С.Г.Обрывалина.

Врио Министра



О.С.Ярилова

Приложение № 1
к приказу Министерства культуры
Российской Федерации
от «___» _____ 2019 г.
№ _____

Границы территории объекта культурного наследия федерального значения «Савватиевский скит», вторая половина XIX в., расположенного по адресу: Архангельская область, Приморский район, остров Большой Соловецкий, скит Савватьево, входящего в состав объекта культурного наследия федерального значения «Ансамбль Соловецкого монастыря и отдельные сооружения островов Соловецкого архипелага, XVI век – первая половина XX века» (Архангельская область)

Описание границ территории объекта культурного наследия федерального значения «Савватиевский скит», вторая половина XIX в., расположенного по адресу: Архангельская область, Приморский район, остров Большой Соловецкий, скит Савватьево, входящего в состав объекта культурного наследия федерального значения «Ансамбль Соловецкого монастыря и отдельные сооружения островов Соловецкого архипелага, XVI век – первая половина XX века» (Архангельская область) (далее - Ансамбль): линия границ территории Ансамбля проходит:

от характерной (поворотной) точки (далее - точка) 1 до точки 2 в восточном направлении вдоль границы леса;

от точки 2 до точки 3 в юго-восточном направлении вдоль границы леса;

от точки 3 до точки 4 в юго-западном направлении вдоль границы леса;

от точки 4 до точки 6 в северо-западном направлении вдоль береговой линии озера Долгое;

от точки 6 до точки 14 в юго-западном направлении вдоль береговой линии озера Долгое;

от точки 14 до точки 15 в западном направлении вдоль береговой линии озера Долгое;

от точки 15 до точки 17 в северо-западном направлении вдоль береговой линии озера Долгое;

от точки 17 до точки 20 в северо-западном направлении вдоль береговой линии озера Долгое;

от точки 20 до точки 21 в северо-восточном направлении вдоль береговой линии озера Долгое;

от точки 21 до точки 22 в северном направлении вдоль береговой линии озера Долгое;


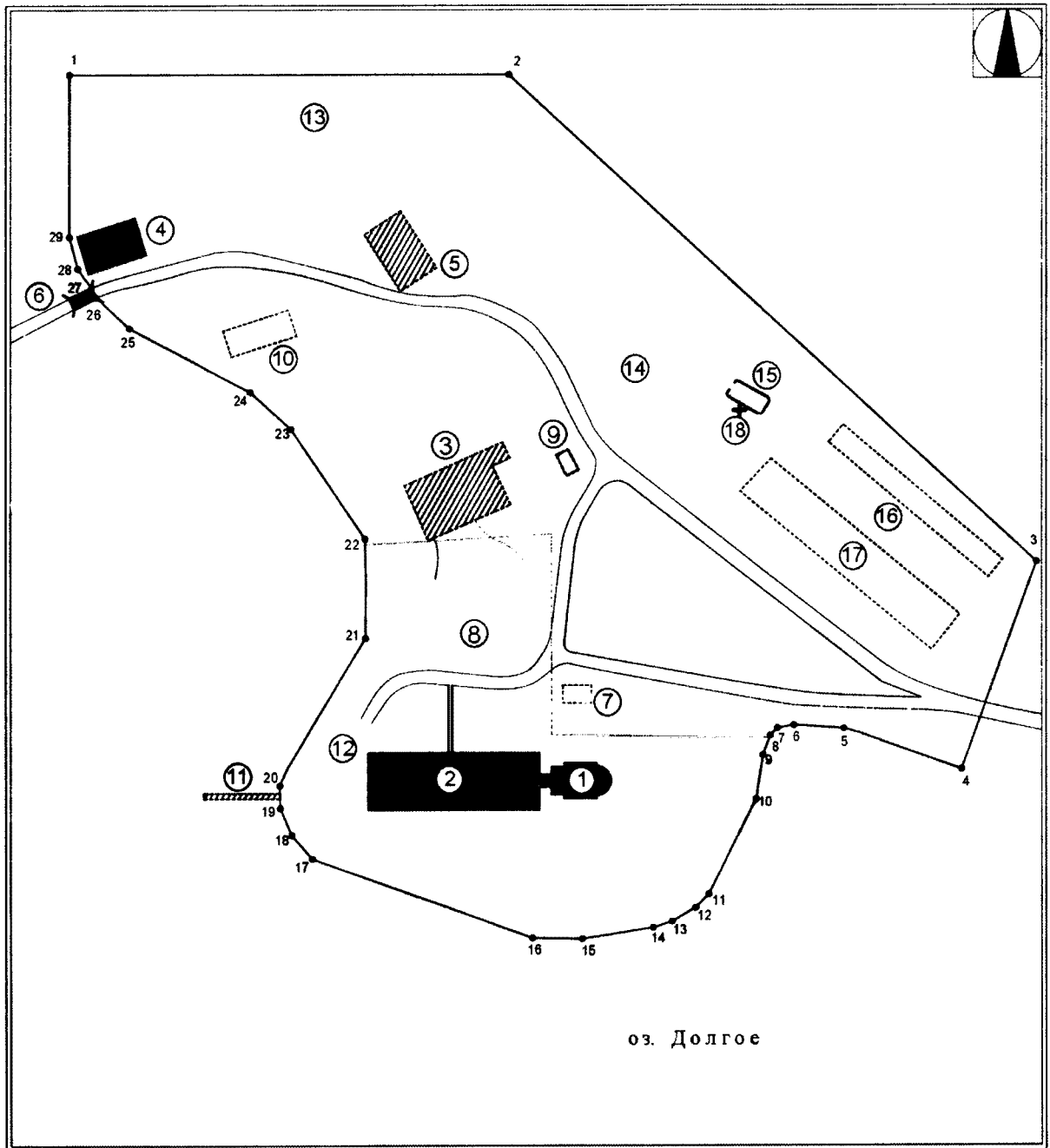
от точки 22 до точки 26 в северо-западном направлении вдоль береговой линии озера Долгое;

от точки 26 до точки 27 в северо-западном направлении перпендикулярно дороге;
















от точки 27 до точки 29 в северо-западном направлении вдоль береговой линии реки;

от точки 29 до точки 1 в северном направлении вдоль береговой линии реки.


Карта (схема) границ территории Ансамбля




Экспликация к карте (схеме) границ территории Ансамбля

-  - границы территории Ансамбля;
-  - объекты культурного наследия федерального значения в составе Ансамбля;
-  - руинированные объекты культурного наследия федерального значения территории Ансамбля;
-  - характерная (поворотная) точка;
-  - утраченные монастырские постройки;
-  - объекты природного наследия;
-  - постройки периода «Соловецкий лагерь особого назначения» (далее – СЛОН);
-  - местоположение бараков СЛОН;
-  - братские могилы узников СЛОН;
-  - местоположение объектов школы юнг учебного отряда Северного флота;
-  - современные монастырские хозяйственные постройки;
-  - землянка школы юнг учебного отряда Северного флота;
-  - памятный крест;
-  - современная ограда территории скита;
-  - **порядковый номер объектов культурного наследия в составе Ансамбля:**

1. Храм в честь Смоленской иконы Божией Матери (Одигитрии), арх. К.Шакларев, 1858 - 1860 е гг.
2. Келейный корпус (кирпичный), 1890 г.
3. Келейный корпус (деревянный), конец XIX века (руины).
4. Баня валунная, XIX век.
5. Конюшня (валунное основание), XIX век.
6. Деревянный мост в районе Саватьево.

-  - **порядковый номер объектов культурного наследия, включенных в перечень выявленных объектов культурного наследия:**

7. Часовня Прп. Савватия (основание).
8. Посадки сосны кедровой сибирской.

-  - **порядковый номер объектов культурного наследия, обладающих признаками объектов культурного наследия:**

9. Погреб монастырский (основание).
10. Баня братская старая (основание).
11. Плотина монастырская.
12. Здание построенное в период СЛОН.
13. Бараки СЛОН (основание).
14. Братские могилы узников СЛОН.
15. Землянка школы Соловецких юнг.
16. Местоположение землянок школы юнг учебного отряда Северного флота.
17. Пляц Школы Школы юнг Учебного отряда Северного флота.
18. Памятный крест.

**Координаты
характерных (поворотных) точек к карте (схеме) границ территории
Ансамбля**

Обозначение характерных (поворотных) точек	Система координат: МСК-29 зона 2 Метод определения координат – картометрический, средняя квадратическая погрешность положения характерной (поворотной) точки (Mt) = 1.0 м	
	X	Y
1	715841.68	2285903.02
2	715826.09	2286037.44
3	715653.81	2286181.66
4	715593.72	2286150.13
5	715604.42	2286121.72
6	715606.73	2286109.29
7	715606.15	2286102.85
8	715605.11	2286099.76
9	715601.71	2286094.05
10	715594.59	2286087.20
11	715565.36	2286069.28
12	715561.63	2286065.22
13	715556.98	2286058.04
14	715555.53	2286051.64
15	715554.67	2286033.00
16	715558.39	2286014.35
17	715583.13	2285945.45
18	715592.28	2285941.43
19	715602.46	2285940.00
20	715617.36	2285945.44
21	715658.97	2285975.63
22	715688.99	2285977.23
23	715720.62	2285958.35
24	715733.12	2285947.27
25	715754.10	2285919.73
26	715769.47	2285902.53
27	715775.00	2285899.97
28	715782.75	2285897.91
29	715801.48	2285897.36
1	715841.68	2285903.02

Приложение № 2
к приказу Министерства культуры
Российской Федерации
от «29» марта 2019 г.
№ 360

Режим

**использования территории объекта культурного наследия
федерального значения «Савватиевский скит», вторая половина XIX в.,
расположенного по адресу: Архангельская область, Приморский район,
остров Большой Соловецкий, скит Савватьево, входящего в состав
объекта культурного наследия федерального значения «Ансамбль
Соловецкого монастыря и отдельные сооружения островов Соловецкого
архипелага, XVI век – первая половина XX века» (Архангельская
область)**

1. На территории объекта культурного наследия федерального значения «Савватиевский скит», вторая половина XIX в., расположенного по адресу: Архангельская область, Приморский район, остров Большой Соловецкий, скит Савватьево, входящего в состав объекта культурного наследия федерального значения «Ансамбль Соловецкого монастыря и отдельные сооружения островов Соловецкого архипелага, XVI век – первая половина XX века» (Архангельская область), (далее – Ансамбль) установлен режим использования земель историко-культурного назначения.

2. На территории Ансамбля разрешается:

2.1. Проведение работ по сохранению объектов культурного наследия, расположенных на территории Ансамбля, или его отдельных элементов, сохранению историко-градостроительной или природной среды Ансамбля.

2.2. Проведение изыскательских, проектных, земляных, хозяйственных и иных работ, осуществление которых не может ухудшить состояние объектов культурного наследия, расположенных на территории Ансамбля, нарушить их целостность и сохранность.

2.3. Озеленение и благоустройство территории Ансамбля.

2.4. Текущий ремонт (капитальный ремонт) исторических дорог с сохранением характера покрытия и элементов их обустройства, а также

инженерных коммуникаций и сооружений, не нарушающий целостность объектов культурного наследия, расположенных на территории Ансамбля, и не создающий угрозы их повреждения, разрушения или уничтожения, угрозы пожара.

2.5. Проведение археологических полевых работ.

2.6. Ведение хозяйственной деятельности, не противоречащей требованиям обеспечения сохранности Ансамбля и позволяющей обеспечить функционирование объекта культурного наследия Ансамбля в современных условиях, в том числе традиционной монастырской деятельности (хозяйственной и богослужебной).

2.7. Реализация мер пожарной безопасности.

2.8. Реализация мер экологической безопасности.

2.9. Защита Ансамбля от динамических воздействий.

2.10. Текущий ремонт объектов, расположенных на территории Ансамбля, с учетом требований статьи 36 федерального закона от 25 июня 2002 г. № 73-ФЗ «Об объектах культурного наследия (памятниках истории и культуры) народов Российской Федерации».

3. На территории Ансамбля запрещается:

3.1. Возведение объектов капитального строительства.

3.2. Проведение земляных, строительных, мелиоративных и иных работ, за исключением работ по сохранению объектов культурного наследия, расположенных на территории Ансамбля, или их отдельных элементов, сохранению их историко-градостроительной и природной среды.

3.3. Увеличение объемно-пространственных характеристик, существующих на территории Ансамбля объектов капитального строительства.

3.4. Искажение традиционных характеристик эволюционно сложившейся композиции застройки исторического владения.

3.5. Искажение характеристик природного ландшафта, композиционно связанного с Ансамблем.

3.6. Запрет или ограничение движения транспортных средств в случае, если движение транспортных средств создает угрозу нарушения целостности и сохранности объекта культурного наследия.

3.7. Оставление материалов (конструкций) и строительного мусора после демонтажа сооружений возведенных в рамках работ по сохранению.

3.8. Складирование твердых бытовых отходов.
