



МИНИСТЕРСТВО КУЛЬТУРЫ
РОССИЙСКОЙ ФЕДЕРАЦИИ



МИНИСТЕРСТВО ЮСТИЦИИ РОССИЙСКОЙ ФЕДЕРАЦИИ

ЗАРЕГИСТРИРОВАНО

Регистрационный № 53079

от "28" июля 2019 г.

ПРИКАЗ

29 марта 2019

Москва

№ 358

**Об утверждении границ и режима использования территории
объекта культурного наследия федерального значения
«Дмитриевский собор», 1197 г., расположенного по адресу:
г. Владимир, улица Большая Московская, д. 60**

В соответствии с Федеральным законом от 25 июня 2002 г. № 73-ФЗ «Об объектах культурного наследия (памятниках истории и культуры) народов Российской Федерации» (Собрание законодательства Российской Федерации, 2002, № 26, ст. 2519; 2003, № 9, ст. 805; 2004, № 35, ст. 3607; 2005, № 23, ст. 2203; 2006, № 1, ст. 10; № 52 (ч. I), ст. 5498; 2007, № 1 (ч. I), ст. 21; № 27, ст. 3213; № 43, ст. 5084; № 46, ст. 5554; 2008, № 20, ст. 2251; № 29 (ч. I), ст. 3418; № 30 (ч. II), ст. 3616; 2009, № 51, ст. 6150; 2010, № 43, ст. 5450; № 49, ст. 6424; № 51 (ч. III), ст. 6810; 2011, № 30 (ч. I), ст. 4563; № 45, ст. 6331; № 47, ст. 6606; № 49 (ч. I), ст. 7015, ст. 7026; 2012, № 31, ст. 4322; № 47, ст. 6390; № 50 (ч. V), ст. 6960; 2013, № 17, ст. 2030; № 19, ст. 2331; № 30 (ч. I), ст. 4078; 2014, № 43, ст. 5799; № 49 (ч. VI), ст. 6928; 2015, № 10, ст. 1420; № 29 (ч. I), ст. 4359; № 51 (ч. III), ст. 7237; 2016, № 1, (ч. I) ст. 28, ст. 79; № 11, ст. 1494; № 15, ст. 2057; № 27 (ч. II) ст. 4294; № 52 (ч. V) ст. 7480; 2017, № 11, ст. 1538, № 31 (ч. I), ст. 4771; 2018, № 1 (ч. I), ст. 42, № 32 (ч. II), ст. 5133, № 32 (ч. II), ст. 5135; № 52, ст. 8098; № 53 (ч. I), ст. 8458; 2019, № 8, ст. 714) и подпунктами 5.3.7 и 5.4.3 Положения о Министерстве культуры Российской Федерации, утвержденного постановлением Правительства Российской Федерации от 20 июля 2011 г. № 590 (Собрание законодательства Российской Федерации, 2011, № 31, ст. 4758; № 44, ст. 6272; 2012, № 6, ст. 688; № 17, ст. 2018; № 26, ст. 3524; № 37, ст. 5001; № 39, ст. 5270; 2013, № 3, ст. 204; № 8, ст. 841; № 31,

ст. 4239; № 33, ст. 4386; № 41, ст. 5182; № 45, ст. 5822; 2014, № 9, ст. 909; № 30 (ч. II), ст. 4305; № 40 (ч. III), ст. 5426, № 48, ст. 6860; 2015, № 2, ст. 491; № 4, ст. 664; № 9, ст. 1339; № 17 (ч. IV), ст. 2565; № 18, ст. 2728; № 20, ст. 2919; 2016, № 2 (ч. I), ст. 325; № 25, ст. 3801; № 27 (ч. III) ст. 4496; № 28, ст. 4741; № 52 (ч. V), ст. 7667; 2017, № 2 (ч. II), ст. 406; № 12, ст. 1723, 2018, № 28, ст. 4219; № 30, ст. 4739; № 36, ст. 5634; № 50, ст. 7764),
п р и к а з ы в а ю:

1. Утвердить:

границы территории объекта культурного наследия федерального значения «Дмитриевский собор», 1197 г., расположенного по адресу: г. Владимир, улица Большая Московская, д. 60, согласно приложению № 1 к настоящему приказу;

режим использования территории объекта культурного наследия федерального значения «Дмитриевский собор», 1197 г., расположенного по адресу: г. Владимир, улица Большая Московская, д. 60 согласно приложению № 2 к настоящему приказу.

2. Департаменту государственной охраны культурного наследия (Р.А.Рыбало) обеспечить внесение соответствующих сведений в единый государственный реестр объектов культурного наследия (памятников истории и культуры) народов Российской Федерации.

3. Контроль за исполнением настоящего приказа возложить на заместителя Министра культуры Российской Федерации С.Г.Обрывалина.

Врио Министра



О.С.Ярилова

Приложение № 1
к приказу Министерства культуры
Российской Федерации
от «29» марта 2019 г.
№ 358

**Границы территории объекта культурного наследия федерального значения «Дмитриевский собор», 1197 г., расположенного по адресу:
г. Владимир, улица Большая Московская, д. 60**

Описание границ территории объекта культурного наследия федерального значения «Дмитриевский собор», 1197 г., расположенного по адресу: г. Владимир, улица Большая Московская, д. 60 (далее – Объект): линия границ территории Объекта проходит:

от характерной (поворотной) точки (далее – точка) 1 до точки 3 – юго-западная граница проходит по границе земельного участка кадастровый № 33:22:32 027:0161 параллельно северному фасаду здания присутственных мест на расстояние 6 м от него;

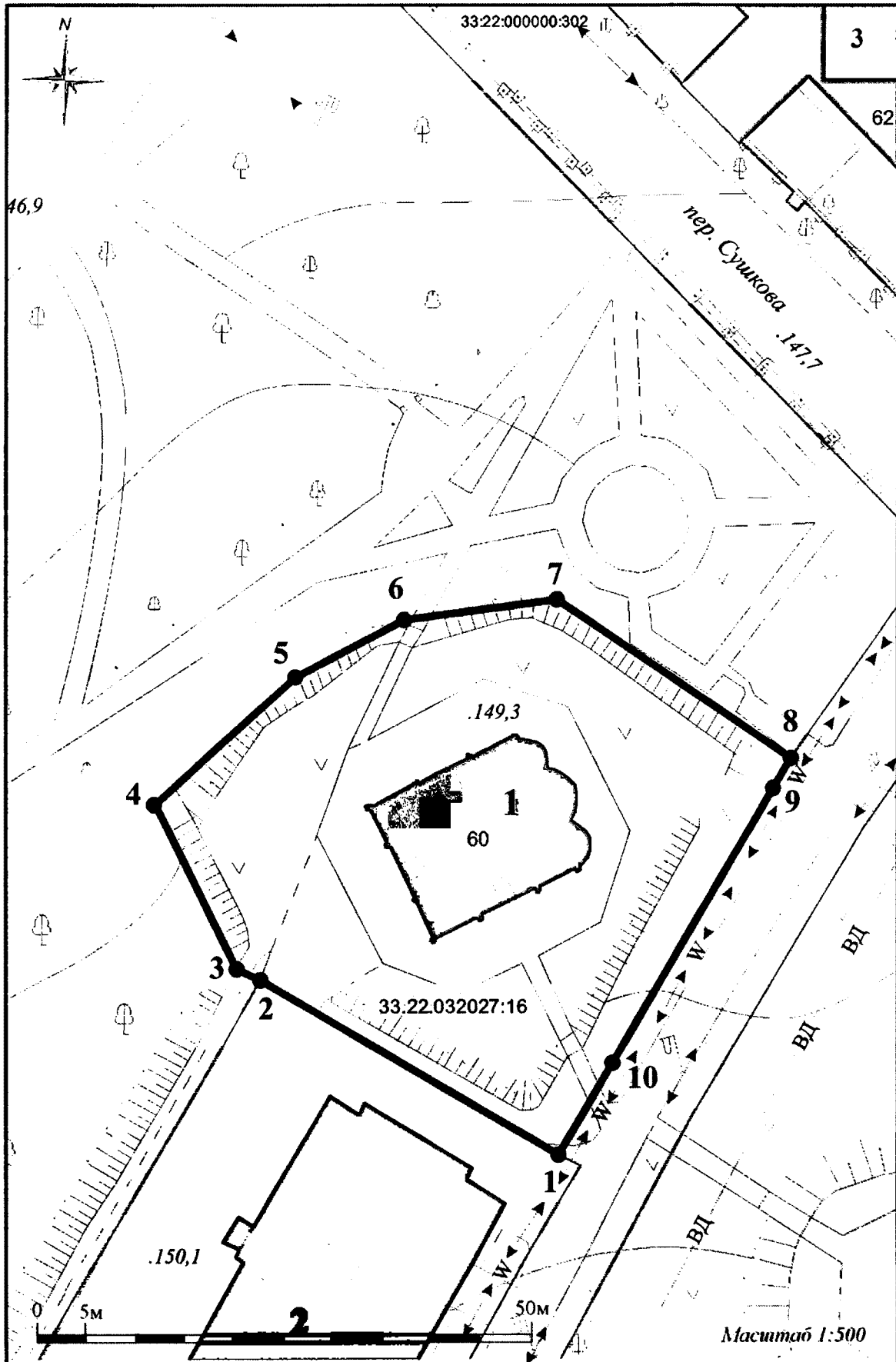
от точки 3 до точки 4 – северно-западная граница проходит по границе земельного участка кадастровый № 33:22:32 027:0161 по нижней границе склона подиума, на котором располагается памятник, параллельно западному фасаду Дмитриевского собора на расстояние 19,5 м от него;

от точки 4 до точки 7 – северная граница проходит по границе земельного участка кадастровый № 33:22:32 027:0161 по нижней границе склона подиума, на котором располагается памятник;


от точки 7 до точки 8 – северно-восточная граница проходит по границе земельного участка кадастровый № 33:22:32 027:0161 по нижней границе склона подиума, на котором располагается памятник;


от точки 8 до точки 1 – юго-восточная граница проходит по границе земельного участка кадастровый № 33:22:32 027:0161 параллельно существующему проезду на расстоянии 3 м от его проезжей части.

Карта (схема)
границ территории Объекта




**Условные обозначения к карте (схеме) границ территории
Объекта:**

 - 1. Объект культурного наследия федерального значения «Дмитриевский собор»,
1197 г.;

 - границы территории Объекта;

● 1 - характерная (поворотная) точка;

 - территория Объекта;

 - объекты культурного наследия регионального значения:

2. Дом присутственных мест, XVIII в.

3. Здание, в котором в 1917 году помещался Владимирский Комитет Российской
социал-демократической рабочей партии (большевиков), 1917 г.

**Координаты
характерных (поворотных) точек к карте (схеме)
границ территории Объекта**

Номер характерной (поворотной) точки	Координаты характерных (поворотных) точек определены в местной системе координат МСК – 33 Метод определения координат – картометрический, средняя квадратическая погрешность положения характерной точки – 0,1 м	
	X	Y
1	191407.66	221891.46
2	191425.06	221861.02
3	191426.44	221858.53
4	191442.54	221850.39
5	191455.50	221864.53
6	191460.86	221875.27
7	191463.29	221891.27
8	191447.28	221815.05
9	191445.74	221813.96
10	191416.52	221896.34
1	191407.66	221891.46

Приложение № 2
к приказу Министерства культуры
Российской Федерации
от «29» марта 2019 г.
№ 358

**Режим
использования территории объекта культурного наследия
федерального значения «Дмитриевский собор», 1197 г., расположенного
по адресу: г. Владимир, улица Большая Московская, д. 60**

1. Территория объекта культурного наследия федерального значения «Дмитриевский собор», 1197 г., расположенного по адресу: г. Владимир, улица Большая Московская, д. 60 (далее – Объект), относится к землям историко-культурного назначения.

2. На территории Объекта разрешается:

2.1. Проведение работ по сохранению Объекта и его отдельных элементов, направленных на консервацию, реставрацию, ремонт, приспособление и сохранение подлинных частей, элементов, деталей здания, планировки.

2.2. Осуществление работ по изучению Объекта, инженерных, физико-химических исследований, производство зондажей, шурфов, раскопов с последующей рекультивацией нарушенных земель.

2.3. Проведение археологических исследований при наличии открытого листа.

2.4. Применение специальных мер, направленных на сохранение и восстановление (регенерацию) историко-градостроительной среды Объекта.

2.5. Реконструкция наружных инженерных сетей, необходимых для сохранения и функционирования Объекта с последующей рекультивацией нарушенных земель.

2.6. Благоустройство территории Объекта, сохранение и восстановление планировочных характеристик его историко-природной среды, реконструкция

дорожек, проездов, площадок.

2.7. Обеспечение мер пожарной и экологической безопасности Объекта.

2.8. Сохранение исторически сложившегося ландшафта.

3. На территории Объекта запрещается:

3.1. Снос Объекта, изменение его объемно-пространственных характеристик.

3.2. Строительство зданий и сооружений.

3.3. Строительство надземных линий электропередач, газопроводов и других инженерных коммуникаций, прокладка новых дорог.

3.4. Установка на фасадах, крыше Объекта любых технических объектов и элементов, в том числе кондиционеров, антенн, технических элементов инженерных систем, рекламных конструкций, вывесок, телеантенн.

3.5. Размещение временных построек, киосков, автостоянок транспортных средств, складов, площадок для складирования любых веществ, материалов и оборудования.

3.6. Изменение исторической планировочной структуры, отметок природного рельефа.

3.7. Оставление материалов (конструкций) и строительного мусора после демонтажа сооружений возведенных в рамках работ по сохранению.

3.8. Складирование твердых бытовых отходов.
