




МИНИСТЕРСТВО КУЛЬТУРЫ
РОССИЙСКОЙ ФЕДЕРАЦИИ



ПРИКАЗ

17 декабря 2018 г.

Москва

№ 2231

О внесении изменений в приложение № 1 к приказу Минкультуры России от 11 февраля 2016 г. № 383 «Об утверждении границ и режима использования территории объекта культурного наследия федерального значения «Церковь Спаса в Нередицах, 1198 г.», расположенного по адресу: Новгородская область, Новгородский район, деревня Спас-Нередицы»

В соответствии с Федеральным законом от 25 июня 2002 г. № 73-ФЗ «Об объектах культурного наследия (памятниках истории и культуры) народов Российской Федерации» (Собрание законодательства Российской Федерации, 2002, № 26, ст. 2519; 2003, № 9, ст. 805; 2004, № 35, ст. 3607; 2005, № 23, ст. 2203; 2006, № 1, ст. 10; № 52 (ч. I), ст. 5498; 2007, № 1 (ч. I), ст. 21; № 27, ст. 3213; № 43, ст. 5084; № 46, ст. 5554; 2008, № 20, ст. 2251; № 29 (ч. I), ст. 3418; № 30 (ч. II), ст. 3616; 2009, № 51, ст. 6150; 2010, № 43, ст. 5450; № 49, ст. 6424; № 51 (ч. III), ст. 6810; 2011, № 30 (ч. I), ст. 4563; № 45, ст. 6331; № 47, ст. 6606; № 49 (ч. I), ст. 7015, ст. 7026; 2012, № 31, ст. 4322; № 47, ст. 6390; № 50 (ч. V), ст. 6960; 2013, № 17, ст. 2030; № 19, ст. 2331; № 30 (ч. I), ст. 4078; 2014, № 43, ст. 5799; № 49 (ч. VI), ст. 6928; 2015, № 10, ст. 1420; № 29 (ч. I), ст. 4359; № 51 (ч. III), ст. 7237; 2016, № 1 (ч. I), ст. 28, ст. 79; № 11, ст. 1494; № 15, ст. 2057; № 27 (ч. II), ст. 4294; № 52 (ч. V) ст. 7480; 2017, № 11, ст. 1538, № 31 (ч. I), ст. 4771; 2018, № 1 (ч. I), ст. 42, № 32 (ч. II), ст. 5133, № 32 (ч. II), ст. 5135) и подпунктами 5.3.7 и 5.4.3 Положения о Министерстве культуры Российской Федерации, утвержденного постановлением Правительства Российской Федерации от 20 июля 2011 г. № 590 (Собрание законодательства Российской Федерации, 2011, № 31, ст. 4758; № 44,


ст. 6272; 2012, № 6, ст. 688; № 17, ст. 2018; № 26, ст. 3524; № 37, ст. 5001; № 39, ст. 5270; 2013, № 3, ст. 204; № 8, ст. 841; № 31, ст. 4239; № 33, ст. 4386; № 41, ст. 5182; № 45, ст. 5822; 2014, № 9, ст. 909; № 30 (ч. II), ст. 4305; № 40 (ч. III), ст. 5426, № 48, ст. 6860; 2015, № 2, ст. 491; № 4, ст. 664; № 9, ст. 1339; № 17 (ч. IV), ст. 2565; № 18, ст. 2728; № 20, ст. 2919; 2016, № 2 (ч. I), ст. 325; № 25, ст. 3801; № 27 (ч. III) ст. 4496; № 28, ст. 4741; № 52 (ч. V), ст. 7667; 2017, № 2 (ч. II), ст. 406; № 12, ст. 1723, 2018, № 28, ст. 4219; № 30, ст. 4739; № 36, ст. 5634),
п р и к а з ы в а ю:

1. Внести изменения в приложение № 1 к приказу Минкультуры России от 11 февраля 2016 г. № 383 «Об утверждении границ и режима использования территории объекта культурного наследия федерального значения «Церковь Спаса в Нередицах, 1198 г.», расположенного по адресу: Новгородская область, Новгородский район, деревня Спас-Нередицы» (зарегистрирован Минюстом России 14 марта 2016 г. № 41403), изложив его в редакции согласно приложению к настоящему приказу.

2. Департаменту государственной охраны культурного наследия (Р.А.Рыбало) обеспечить внесение изменений в сведения единого государственного реестра объектов культурного наследия (памятников истории и культуры) народов Российской Федерации об объекте культурного наследия федерального значения «Церковь Спаса в Нередицах, 1198 г».

3. Контроль за исполнением настоящего приказа возложить на заместителя Министра культуры Российской Федерации С.Г.Обрывалина.

Врио Министра



Н.А.Малаков

Приложение № 1
к приказу Министерства культуры
Российской Федерации
от «17» декабря 2018 г. № 2231

«Приложение № 1
к приказу Минкультуры России
от 11 февраля 2016 г. № 383

ОПИСАНИЕ

**границ территории объекта культурного наследия федерального значения
«Церковь Спаса в Нередицах, 1198 г.», расположенного по адресу:
Новгородская область, Новгородский район, деревня Спас-Нередицы**

Линия границ территории объекта культурного наследия федерального значения «Церковь Спаса в Нередицах, 1198 г.», расположенного по адресу: Новгородская область, Новгородский район, деревня Спас-Нередицы (далее – Объект), проходит:

от характерной (поворотной) точки (далее – точка) 1 до точки 5 – на северо-запад вдоль правого берега реки Спасской;

от точки 5 до точки 10 – на северо-восток по южной границе жилого владения по адресу: деревня Спас-Нередицы, д. 24;

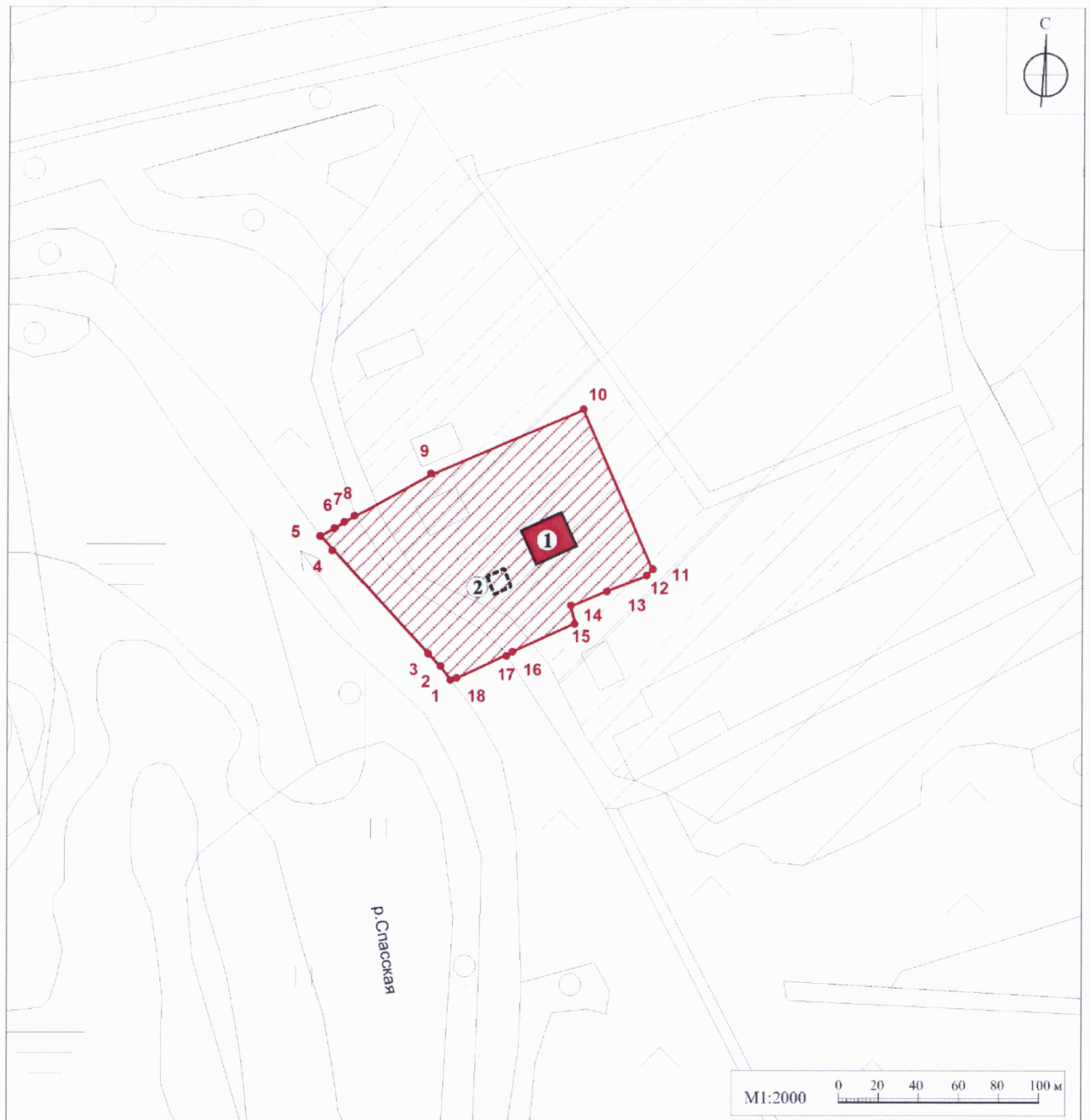
от точки 10 до точки 11 – на юго-восток до подъездной дороги к церкви;

от точки 11 до точки 14 – на юго-запад;

от точки 14 до точки 15 – на юг;

от точки 15 до точки 1 – на юго-запад до правого берега реки Спасской.

Карта (схема) границ территории Объекта



Условные обозначения к карте (схеме) границ территории Объекта

- границы территории Объекта;
- 1** ● - характерные (поворотные) точки;
- 1 - Объект;
- территория Объекта;
- 2 - сохранившиеся фрагменты колокольни.

**Координаты
характерных (поворотных) точек к карте (схеме) границ территории
Объекта**

Наименование (номер) характерной (поворотной) точки	Координаты, м	
	Система координат МСК-53	
	Метод определения координат – картометрический, средняя квадратическая погрешность положения характерной (поворотной) точки – 0.1 м	
	X	Y
1	574402.67	2181744.11
2	574408.02	2181739.04
3	574414.1	2181734.19
4	574444.49	2181709.95
5	574447.79	2181707.32
6	574450.76	2181711.26
7	574453.79	2181715.3
8	574456.9	2181719.51
9	574482.46	2181753.69
10	574508.76	2181799.04
11	574461.42	2181827.23
12	574459.05	2181825.71
13	574452.77	2181813.75
14	574446.67	2181803.07
15	574441.65	2181804.92
16	574430.32	2181787.05
17	574427.99	2181783.42
18	574404	2181746.16
1	574402.67	2181744.11

».