




МИНИСТЕРСТВО КУЛЬТУРЫ
РОССИЙСКОЙ ФЕДЕРАЦИИ



ПРИКАЗ

17 декабря 2018 г.

Москва

№ 2228

**Об утверждении границ и режима использования территории
объекта культурного наследия федерального значения
«Ансамбль дома губернатора», расположенного по адресу: Ярославская
область, г. Ярославль, Волжская набережная, дома 21, 23**

В соответствии с Федеральным законом от 25 июня 2002 г. № 73-ФЗ «Об объектах культурного наследия (памятниках истории и культуры) народов Российской Федерации» (Собрание законодательства Российской Федерации, 2002, № 26, ст. 2519; 2003, № 9, ст. 805; 2004, № 35, ст. 3607; 2005, № 23, ст. 2203; 2006, № 1, ст. 10; № 52 (ч. I), ст. 5498; 2007, № 1 (ч. I), ст. 21; № 27, ст. 3213; № 43, ст. 5084; № 46, ст. 5554; 2008, № 20, ст. 2251; № 29 (ч. I), ст. 3418; № 30 (ч. II), ст. 3616; 2009, № 51, ст. 6150; 2010, № 43, ст. 5450; № 49, ст. 6424; № 51 (ч. III), ст. 6810; 2011, № 30 (ч. I), ст. 4563; № 45, ст. 6331; № 47, ст. 6606; № 49 (ч. I), ст. 7015, ст. 7026; 2012, № 31, ст. 4322; № 47, ст. 6390; № 50 (ч. V), ст. 6960; 2013, № 17, ст. 2030; № 19, ст. 2331; № 30 (ч. I), ст. 4078; 2014, № 43, ст. 5799; № 49 (ч. VI), ст. 6928; 2015, № 10, ст. 1420; № 29 (ч. I), ст. 4359; № 51 (ч. III), ст. 7237; 2016, № 1, (ч. I) ст. 28, ст. 79; № 11, ст. 1494; № 15, ст. 2057; № 27 (ч. II) ст. 4294; № 52 (ч. V) ст. 7480; 2017, № 11, ст. 1538, № 31 (ч. I), ст. 4771; 2018, № 1 (ч. I), ст. 42, № 32 (ч. II), ст. 5133, № 32 (ч. II), ст. 5135) и подпунктами 5.3.7 и 5.4.3 Положения о Министерстве культуры Российской Федерации, утвержденного постановлением Правительства Российской Федерации от 20 июля 2011 г. № 590 (Собрание законодательства Российской Федерации, 2011, № 29, ст. 4400; 2012, № 1, ст. 10; № 2, ст. 10; № 3, ст. 10; № 4, ст. 10; № 5, ст. 10; № 6, ст. 10; № 7, ст. 10; № 8, ст. 10; № 9, ст. 10; № 10, ст. 10; № 11, ст. 10; № 12, ст. 10; № 13, ст. 10; № 14, ст. 10; № 15, ст. 10; № 16, ст. 10; № 17, ст. 10; № 18, ст. 10; № 19, ст. 10; № 20, ст. 10; № 21, ст. 10; № 22, ст. 10; № 23, ст. 10; № 24, ст. 10; № 25, ст. 10; № 26, ст. 10; № 27, ст. 10; № 28, ст. 10; № 29, ст. 10; № 30, ст. 10; № 31, ст. 10; № 32, ст. 10; № 33, ст. 10; № 34, ст. 10; № 35, ст. 10; № 36, ст. 10; № 37, ст. 10; № 38, ст. 10; № 39, ст. 10; № 40, ст. 10; № 41, ст. 10; № 42, ст. 10; № 43, ст. 10; № 44, ст. 10; № 45, ст. 10; № 46, ст. 10; № 47, ст. 10; № 48, ст. 10; № 49, ст. 10; № 50, ст. 10; № 51, ст. 10; № 52, ст. 10; № 53, ст. 10; № 54, ст. 10; № 55, ст. 10; № 56, ст. 10; № 57, ст. 10; № 58, ст. 10; № 59, ст. 10; № 60, ст. 10; № 61, ст. 10; № 62, ст. 10; № 63, ст. 10; № 64, ст. 10; № 65, ст. 10; № 66, ст. 10; № 67, ст. 10; № 68, ст. 10; № 69, ст. 10; № 70, ст. 10; № 71, ст. 10; № 72, ст. 10; № 73, ст. 10; № 74, ст. 10; № 75, ст. 10; № 76, ст. 10; № 77, ст. 10; № 78, ст. 10; № 79, ст. 10; № 80, ст. 10; № 81, ст. 10; № 82, ст. 10; № 83, ст. 10; № 84, ст. 10; № 85, ст. 10; № 86, ст. 10; № 87, ст. 10; № 88, ст. 10; № 89, ст. 10; № 90, ст. 10; № 91, ст. 10; № 92, ст. 10; № 93, ст. 10; № 94, ст. 10; № 95, ст. 10; № 96, ст. 10; № 97, ст. 10; № 98, ст. 10; № 99, ст. 10; № 100, ст. 10)

Федерации, 2011, № 31, ст. 4758; № 44, ст. 6272; 2012, № 6, ст. 688; № 17, ст. 2018; № 26, ст. 3524; № 37, ст. 5001; № 39, ст. 5270; 2013, № 3, ст. 204; № 8, ст. 841; № 31, ст. 4239; № 33, ст. 4386; № 41, ст. 5182; № 45, ст. 5822; 2014, № 9, ст. 909; № 30 (ч. II), ст. 4305; № 40 (ч. III), ст. 5426, № 48, ст. 6860; 2015, № 2, ст. 491; № 4, ст. 664; № 9, ст. 1339; № 17 (ч. IV), ст. 2565; № 18, ст. 2728; № 20, ст. 2919; 2016, № 2 (ч. I), ст. 325; № 25, ст. 3801; № 27 (ч. III) ст. 4496; № 28, ст. 4741; № 52 (ч. V), ст. 7667; 2017, № 2 (ч. II), ст. 406; № 12, ст. 1723, 2018, № 28, ст. 4219; № 30, ст. 4739; № 36, ст. 5634),
п р и к а з ы в а ю:

1. Утвердить:


границы территории объекта культурного наследия федерального значения «Ансамбль дома губернатора», расположенного по адресу: Ярославская область, г. Ярославль, Волжская набережная, дома 21, 23 (далее – Объект), согласно приложению № 1 к настоящему приказу;

режим использования территории Объекта согласно приложению № 2 к настоящему приказу.

2. Департаменту государственной охраны культурного наследия (Р.А.Рыбало) обеспечить внесение сведений в единый государственный реестр объектов культурного наследия (памятников истории и культуры) народов Российской Федерации об Объекте.

3. Контроль за исполнением настоящего приказа возложить на заместителя Министра культуры Российской Федерации С.Г.Обрывалина.

Врио Министра



Н.А.Малаков

Приложение № 1
к приказу Министерства культуры
Российской Федерации
от « 17 » февраля 2018 г.
№ 2228

Описание

границ территории объекта культурного наследия федерального значения «Ансамбль дома губернатора», расположенного по адресу: Ярославская область, г. Ярославль, Волжская набережная, дома 21, 23

Линия границ территории объекта культурного наследия федерального значения «Ансамбль дома губернатора», расположенного по адресу: Ярославская область, г. Ярославль, Волжская набережная, дома 21, 23 (далее – Объект), проходит:

от характерной (поворотной) точки (далее – точка) А, расположенной у пересечения Советской площади и Народного переулка, на северо-восток 204,2 м вдоль Народного переулка с отступом от ограды, далее через проезд Волжской набережной до точки Б, расположенной на восточной стороне Волжской набережной;

от точки Б на юго-восток вдоль Волжской набережной 29,5 м до точки В;

от точки В на северо-восток вниз по береговому склону до проезда вдоль реки Волги 23,3 м до точки Г;

от точки Г на юго-восток по проезду вдоль реки Волги 44,4 м до точки Д;

от точки Д на юго-запад вверх по береговому склону до Волжской набережной 22,2 м до точки Е;

от точки Е на юго-восток вдоль Волжской набережной 35,9 м до точки Ж;

от точки Ж на юго-запад через проезд Волжской набережной, далее по внутриквартальной территории по ломаной линии через точки З, И, К, Л 158,1 м до точки М;


от точки М на северо-запад 20,2 м до точки Н;
от точки Н на юго-запад до Советской площади 48,6 м до точки О;
от точки О на северо-запад вдоль Советской площади с отступом от
ограды до пересечения с Народным переулком 90,5 м в исходную точку А.

Карта (схема) границ территории Объекта



Условные обозначения к карте (схеме) границ территории Объекта:

 – Объект;

 – номер объекта культурного наследия федерального значения, входящего в состав Объекта:

1. Дом губернатора («Дом народа», в котором была провозглашена Советская власть в г. Ярославле), 1821 - 1822 годы, архитектор Паньков А.Я., 1841 - 1842 годы, архитектор Шашин Н.С., 1860-е годы, 1874 - 1876 годы, (1917 год);

2. Флигель южный, 1821-1822 годы, архитектор Паньков П.Я., 1862-1864 годы;

3. Парк (сад), первая треть XIX века;

4. Ограда, 1866 год;

5. Площадь видовая, 1848-1849 годы, архитектор Шашин Н.С.;

 - границы территории Объекта;

A - характерная (поворотная) точка;

 - территория Объекта;

 - хозяйственная постройка XX век.

**Координаты
характерных (поворотных) точек
к карте (схеме) границ территории Объекта**

Обозначение характерной (поворотной) точки	Координаты характерных (поворотных) точек определены в местной системе координат МСК-76, метод определения координат – картометрический, средняя квадратическая погрешность положения характерной (поворотной) точки - 0,1м	
	X	Y
1 (А)	470.11	1543.07
2	501.45	1590.24
3	544.07	1654.95
4	569.96	1693.2
5 (Б)	582.71	1713.45
6 (В)	556.78	1727.46
7 (Г)	568.62	1747.56
8 (Д)	529.73	1769
9 (Е)	518.76	1749.75
10 (Ж)	487.66	1767.69
11	476.98	1745.5
12 (З)	446.18	1685.02
13 (И)	442.16	1687.1
14 (К)	424.02	1653.8
15 (Л)	416.22	1657.88
16	414.16	1653.18
17 (М)	409.27	1646.59
18 (Н)	425.73	1634.97
19	399.18	1599.38
20 (О)	396.67	1595.99
21	431.36	1570.41
1 (А)	470.11	1543.07

Приложение № 2
к приказу Министерства культуры
Российской Федерации
от «17» декабря 2018 г.
№ 2228

Режим
использования территории объекта культурного наследия федерального значения «Ансамбль дома губернатора», расположенного по адресу: Ярославская область, г. Ярославль, Волжская набережная, дома 21, 23

1. На территории объекта культурного наследия федерального значения «Ансамбль дома губернатора», расположенного по адресу: Ярославская область, г. Ярославль, Волжская набережная, дома 21, 23 (далее – Объект), установлен режим использования земель историко-культурного назначения.

2. На территории Объекта разрешается:

2.1. Проведение работ по сохранению объектов культурного наследия;

2.2. Сохранение элементов планировочной структуры;

2.3. Сохранение элементов природного и культурного ландшафта;

2.4. Проведение работ по обеспечению функционирования Объекта и поддержанию его инфраструктуры, не нарушающих целостности его территории;

2.5. Проведение работ по выявлению и изучению объектов археологического наследия, располагающихся в пределах границ территории Объекта, в порядке, предусмотренном законодательством Российской Федерации в сфере государственной охраны объектов культурного наследия;

2.6. Консервация и музеефикация объектов культурного наследия, объектов археологического наследия, а также культурного слоя, на основании комплексных научно-исследовательских работ;

2.7. Проведение работ по озеленению и благоустройству территории;

2.8. Обеспечение доступа к Объекту;

2.9. Обеспечение мер пожарной безопасности;

2.10. Обеспечение мер экологической безопасности;

2.11. Прокладка, ремонт, реконструкция подземных инженерных коммуникаций с последующей рекультивацией нарушенных участков;

2.12. Ремонт дорог, проездов, не нарушающий целостность окружающей территории Объекта и не создающий угрозы его повреждения, разрушения или уничтожения;

2.13. Ограничение движение транспортных средств на территории Объекта по Волжской набережной.

3. На территории Объекта запрещается:

3.1. Новое строительство;

3.2. Хозяйственная деятельность, ведущая к разрушению, искажению внешнего облика Объекта, нарушающая его целостность и создающая угрозу его повреждения, разрушения или уничтожения;

3.3. Самовольная вырубка растительности, уничтожение травяного покрова;

3.4. Установка на фасадах, крышах объектов культурного наследия, включенных в единый государственный реестр объектов культурного наследия (памятников истории и культуры) народов Российской Федерации в качестве объектов культурного наследия федерального значения в составе Объекта, кондиционеров, телеантенн, тарелок спутниковой связи, а также других средств технического обеспечения;

3.5. Прокладка наземных и воздушных инженерных коммуникаций, кроме временных, необходимых для проведения работ по сохранению;

3.6. Движение транспортных средств на территории Объекта, в случае если движение транспортных средств создает угрозу его сохранности;

3.7. Устройство автостоянок;

3.8. Размещение любых рекламных конструкций на территории Объекта;

3.9. Создание разрушающих вибрационных нагрузок динамическим воздействием на грунты в зоне их взаимодействия с Объектом;

3.10. Складирование материалов (конструкций) и строительного мусора.

3.11. Складирование твердых бытовых отходов.
