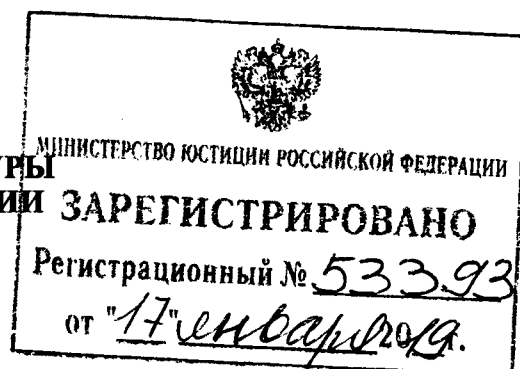




МИНИСТЕРСТВО КУЛЬТУРЫ  
РОССИЙСКОЙ ФЕДЕРАЦИИ



## ПРИКАЗ

*17 декабря 2018 г.*

Москва

№ 2232

**О внесении изменений в приложение № 1 к приказу Минкультуры России от 10 мая 2016 г. № 1012 «Об утверждении границ и режима использования территории объекта культурного наследия федерального значения «Церковь Благовещения на Рюриковом городище (руины)», XII - XV вв., расположенного по адресу: Новгородская область, Новгородский район»**

В соответствии с Федеральным законом от 25 июня 2002 г. № 73-ФЗ «Об объектах культурного наследия (памятниках истории и культуры) народов Российской Федерации» (Собрание законодательства Российской Федерации, 2002, № 26, ст. 2519; 2003, № 9, ст. 805; 2004, № 35, ст. 3607; 2005, № 23, ст. 2203; 2006, № 1, ст. 10; № 52 (ч. I), ст. 5498; 2007, № 1 (ч. I), ст. 21; № 27, ст. 3213; № 43, ст. 5084; № 46, ст. 5554; 2008, № 20, ст. 2251; № 29 (ч. I), ст. 3418; № 30 (ч. II), ст. 3616; 2009, № 51, ст. 6150; 2010, № 43, ст. 5450; № 49, ст. 6424; № 51 (ч. III), ст. 6810; 2011, № 30 (ч. I), ст. 4563; № 45, ст. 6331; № 47, ст. 6606; № 49 (ч. I), ст. 7015, ст. 7026; 2012, № 31, ст. 4322; № 47, ст. 6390; № 50 (ч. V), ст. 6960; 2013, № 17, ст. 2030; № 19, ст. 2331; № 30 (ч. I), ст. 4078; 2014, № 43, ст. 5799; № 49 (ч. VI), ст. 6928; 2015, № 10, ст. 1420; № 29 (ч. I), ст. 4359; № 51 (ч. III), ст. 7237; 2016, № 1, (ч. I) ст. 28, ст. 79; № 11, ст. 1494; № 15, ст. 2057; № 27 (ч. II) ст. 4294; № 52 (ч. V) ст. 7480; 2017, № 11, ст. 1538, № 31 (ч. I), ст. 4771; 2018, № 1 (ч. I), ст. 42, № 32 (ч. II), ст. 5133, № 32 (ч. II), ст. 5135) и подпунктами 5.3.7 и 5.4.3 Положения о Министерстве культуры Российской Федерации, утвержденного постановлением Правительства Российской Федерации от 20 июля 2011 г. № 590 (Собрание законодательства Российской Федерации,


2011, № 31, ст. 4758; № 44, ст. 6272; 2012, № 6, ст. 688; № 17, ст. 2018; № 26, ст. 3524; № 37, ст. 5001; № 39, ст. 5270; 2013, № 3, ст. 204; № 8, ст. 841; № 31, ст. 4239; № 33, ст. 4386; № 41, ст. 5182; № 45, ст. 5822; 2014, № 9, ст. 909; № 30 (ч. II), ст. 4305; № 40 (ч. III), ст. 5426, № 48, ст. 6860; 2015, № 2, ст. 491; № 4, ст. 664; № 9, ст. 1339; № 17 (ч. IV), ст. 2565; № 18, ст. 2728; № 20, ст. 2919; 2016, № 2 (ч. I), ст. 325; № 25, ст. 3801; № 27 (ч. III) ст. 4496; № 28, ст. 4741; № 52 (ч. V), ст. 7667; 2017, № 2 (ч. II), ст. 406; № 12, ст. 1723, 2018, № 28, ст. 4219; № 30, ст. 4739; № 36, ст. 5634), п р и к а з ы в а ю:

1. Внести изменения в приложение № 1 к приказу Минкультуры России от 10 мая 2016 г. № 1012 «Об утверждении границ и режима использования территории объекта культурного наследия федерального значения «Церковь Благовещения на Рюриковом городище (руины)», XII - XV вв., расположенного по адресу: Новгородская область, Новгородский район» (зарегистрирован Минюстом России 17 июня 2016 г. № 42559), изложив его в редакции согласно приложению к настоящему приказу.

2. Департаменту государственной охраны культурного наследия (Р.А.Рыбало) обеспечить внесение изменений в сведения единого государственного реестра объектов культурного наследия (памятников истории и культуры) народов Российской Федерации об объекте культурного наследия федерального значения «Церковь Благовещения на Рюриковом городище (руины)», XII - XV вв.

3. Контроль за исполнением настоящего приказа возложить на заместителя Министра культуры Российской Федерации С.Г.Обрывалина.

Врио Министра



Н.А.Малаков

Приложение № 1  
к приказу Министерства культуры  
Российской Федерации  
от «17» сентября 2018 г. № 2232

«Приложение № 1  
к приказу Минкультуры России  
от 10 мая 2016 г. № 1012

## ОПИСАНИЕ

**границ территории объекта культурного наследия федерального значения  
«Церковь Благовещения на Рюриковом городище (руины)», XII - XV вв.,  
расположенного по адресу: Новгородская область, Новгородский район**

Линия границ территории объекта культурного наследия федерального значения «Церковь Благовещения на Рюриковом городище (руины)», XII - XV вв., расположенного по адресу: Новгородская область, Новгородский район (далее – Объект), проходит:

от характерной (поворотной) точки (далее – точка) 1 до точки 20 – на северо-запад вдоль пешеходной дорожки до памятного знака «Княжий камень»;

от точки 20 до точки 34 – на северо-запад;

от точки 34 до точки 45 – на север вдоль пешеходной дорожки параллельно берегу реки Волхов;

от точки 45 до точки 49 – на восток по границе частного земельного участка, расположенного к северу от Объекта;

от точки 49 до точки 50 – на северо-восток по границе частного земельного участка, расположенного к северу от Объекта;

от точки 50 до точки 51 – на север по границе частного земельного участка, расположенного к северу от Объекта;

от точки 51 до точки 53 – на восток вдоль границы кладбища;





от точки 53 до точки 1 – на юг до пешеходной дорожки.

---

## Карта (схема) границ территории Объекта



### Условные обозначения к карте (схеме) границ территории Объекта

-  - границы территории Объекта;
-  - характерная (поворотная) точка;
-  - территория Объекта;
-  - Объект.

**Координаты  
характерных (поворотных) точек к карте (схеме) границ территории  
Объекта**

| Наименование<br>(номер)<br>характерной<br>(поворотной)<br>точки | Координаты, м<br>Система координат МСК-53<br>Метод определения координат – картометрический,<br>средняя квадратическая погрешность<br>положения характерной точки – 0.1 м |            |
|---|---|------------|
|   | X   | Y          |
| 1   | 574080.33   | 2181068.14 |
| 2   | 574080.48   | 2181065.72 |
| 3   | 574080.69   | 2181062.35 |
| 4   | 574080.87   | 2181059.68 |
| 5   | 574082.55   | 2181053.06 |
| 6   | 574083.31   | 2181050.06 |
| 7   | 574084.22   | 2181046.51 |
| 8   | 574084.83   | 2181044.09 |
| 9   | 574085.39   | 2181041.9  |
| 10  | 574086.46   | 2181037.68 |
| 11  | 574087.52   | 2181033.48 |
| 12  | 574088.41   | 2181030.01 |
| 13  | 574090.15   | 2181023.15 |
| 14  | 574091.37   | 2181018.34 |
| 15  | 574092.47   | 2181014    |
| 16  | 574093.21   | 2181012.3  |
| 17  | 574093.46   | 2181011.74 |
| 18  | 574094.13   | 2181010.19 |
| 19  | 574095.25   | 2181007.62 |
| 20  | 574095.87   | 2181006.2  |
| 21  | 574098.48   | 2181001.79 |
| 22  | 574100.45   | 2180998.47 |
| 23  | 574101.29   | 2180997.07 |
| 24  | 574103.44   | 2180993.44 |
| 25  | 574104.77   | 2180991.2  |
| 26  | 574106.33   | 2180989.08 |
| 27  | 574108.07   | 2180986.73 |
| 28  | 574110.91   | 2180984.31 |
| 29  | 574112.62   | 2180982.85 |
| 30  | 574114.47   | 2180981.28 |
| 31  | 574116.14   | 2180980.72 |
| 32  | 574117.87   | 2180980.14 |
| 33  | 574119.92   | 2180980.01 |
| 34  | 574123.13   | 2180979.81 |
| 35  | 574128.87   | 2180979.46 |
| 36  | 574136.79   | 2180980.2  |
| 37  | 574144.39   | 2180980.92 |

|    |           |            |
|----|-----------|------------|
| 38 | 574153.43 | 2180981.76 |
| 39 | 574157.93 | 2180982.19 |
| 40 | 574166.95 | 2180983.03 |
| 41 | 574171.46 | 2180983.45 |
| 42 | 574175.97 | 2180983.88 |
| 43 | 574180.48 | 2180984.3  |
| 44 | 574185.38 | 2180984.76 |
| 45 | 574184.28 | 2180991.5  |
| 46 | 574183.08 | 2180998.24 |
| 47 | 574172.88 | 2181037.71 |
| 48 | 574175.18 | 2181049.53 |
| 49 | 574180.58 | 2181057.1  |
| 50 | 574190.58 | 2181057.48 |
| 51 | 574190.49 | 2181059.17 |
| 52 | 574189.88 | 2181070.66 |
| 53 | 574169.65 | 2181072.02 |
| 54 | 574083.87 | 2181077.78 |
| 55 | 574079.67 | 2181078.39 |
| 1  | 574080.33 | 2181068.14 |

---

».