




МИНИСТЕРСТВО КУЛЬТУРЫ
РОССИЙСКОЙ ФЕДЕРАЦИИ



ПРИКАЗ

17 декабря 2018г.

Москва

№ 2226

**Об утверждении границ и режима использования территории
объекта культурного наследия федерального значения
«Здание городского театра», 1911 г., расположенного по адресу:
Ярославская область, город Ярославль, пл. Волкова**

В соответствии с Федеральным законом от 25 июня 2002 г. № 73-ФЗ «Об объектах культурного наследия (памятниках истории и культуры) народов Российской Федерации» (Собрание законодательства Российской Федерации, 2002, № 26, ст. 2519; 2003, № 9, ст. 805; 2004, № 35, ст. 3607; 2005, № 23, ст. 2203; 2006, № 1, ст. 10; № 52 (ч. I), ст. 5498; 2007, № 1 (ч. I), ст. 21; № 27, ст. 3213; № 43, ст. 5084; № 46, ст. 5554; 2008, № 20, ст. 2251; № 29 (ч. I), ст. 3418; № 30 (ч. II), ст. 3616; 2009, № 51, ст. 6150; 2010, № 43, ст. 5450; № 49, ст. 6424; № 51 (ч. III), ст. 6810; 2011, № 30 (ч. I), ст. 4563; № 45, ст. 6331; № 47, ст. 6606; № 49 (ч. I), ст. 7015, ст. 7026; 2012, № 31, ст. 4322; № 47, ст. 6390; № 50 (ч. V), ст. 6960; 2013, № 17, ст. 2030; № 19, ст. 2331; № 30 (ч. I), ст. 4078; 2014, № 43, ст. 5799; № 49 (ч. VI), ст. 6928; 2015, № 10, ст. 1420; № 29 (ч. I), ст. 4359; № 51 (ч. III), ст. 7237; 2016, № 1, (ч. I) ст. 28, ст. 79; № 11, ст. 1494; № 15, ст. 2057; № 27 (ч. II) ст. 4294; № 52 (ч. V) ст. 7480; 2017, № 11, ст. 1538, № 31 (ч. I), ст. 4771; 2018, № 1 (ч. I), ст. 42, № 32 (ч. II), ст. 5133, № 32 (ч. II), ст. 5135) и подпунктами 5.3.7 и 5.4.3 Положения о Министерстве культуры Российской Федерации, утвержденного постановлением Правительства Российской Федерации

от 20 июля 2011 г. № 590 (Собрание законодательства Российской Федерации, 2011, № 31, ст. 4758; № 44, ст. 6272; 2012, № 6, ст. 688; № 17, ст. 2018; № 26, ст. 3524; № 37, ст. 5001; № 39, ст. 5270; 2013, № 3, ст. 204; № 8, ст. 841; № 31, ст. 4239; № 33, ст. 4386; № 41, ст. 5182; № 45, ст. 5822; 2014, № 9, ст. 909; № 30 (ч. II), ст. 4305; № 40 (ч. III), ст. 5426, № 48, ст. 6860; 2015, № 2, ст. 491; № 4, ст. 664; № 9, ст. 1339; № 17 (ч. IV), ст. 2565; № 18, ст. 2728; № 20, ст. 2919; 2016, № 2 (ч. I), ст. 325; № 25, ст. 3801; № 27 (ч. III) ст. 4496; № 28, ст. 4741; № 52 (ч. V), ст. 7667; 2017, № 2 (ч. II), ст. 406; № 12, ст. 1723, 2018, № 28, ст. 4219; № 30, ст. 4739; № 36, ст. 5634),
п р и к а з ы в а ю:

1. Утвердить:


границы территории объекта культурного наследия федерального значения «Здание городского театра», 1911 г., расположенного по адресу: Ярославская область, город Ярославль, пл. Волкова (далее – Объект), согласно приложению № 1 к настоящему приказу;

режим использования территории Объекта согласно приложению № 2 к настоящему приказу.

2. Департаменту государственной охраны культурного наследия (Р.А.Рыбало) обеспечить внесение сведений в единый государственный реестр объектов культурного наследия (памятников истории и культуры) народов Российской Федерации об Объекте.

3. Контроль за исполнением настоящего приказа возложить на заместителя Министра культуры Российской Федерации С.Г.Обрывалина.

Врио Министра



Н.А.Малаков

Приложение № 1
к приказу Министерства культуры
Российской Федерации
от «17» декабря 2018 г.
№ 2226

Описание
границ территории объекта культурного наследия федерального
значения «Здание городского театра», 1911 г., расположенного по адресу:
Ярославская область, город Ярославль, пл. Волкова

Линия границ территории объекта культурного наследия федерального значения «Здание городского театра», 1911 г., расположенного по адресу: Ярославская область, город Ярославль, пл. Волкова (далее - Объект), проходит:

от характерной (поворотной) точки (далее - точка) А, расположенной у пересечения улицы Ушинского и внутриквартального проезда, на восток с отступом от северного фасада здания театра 49, 5 м до точки Б;

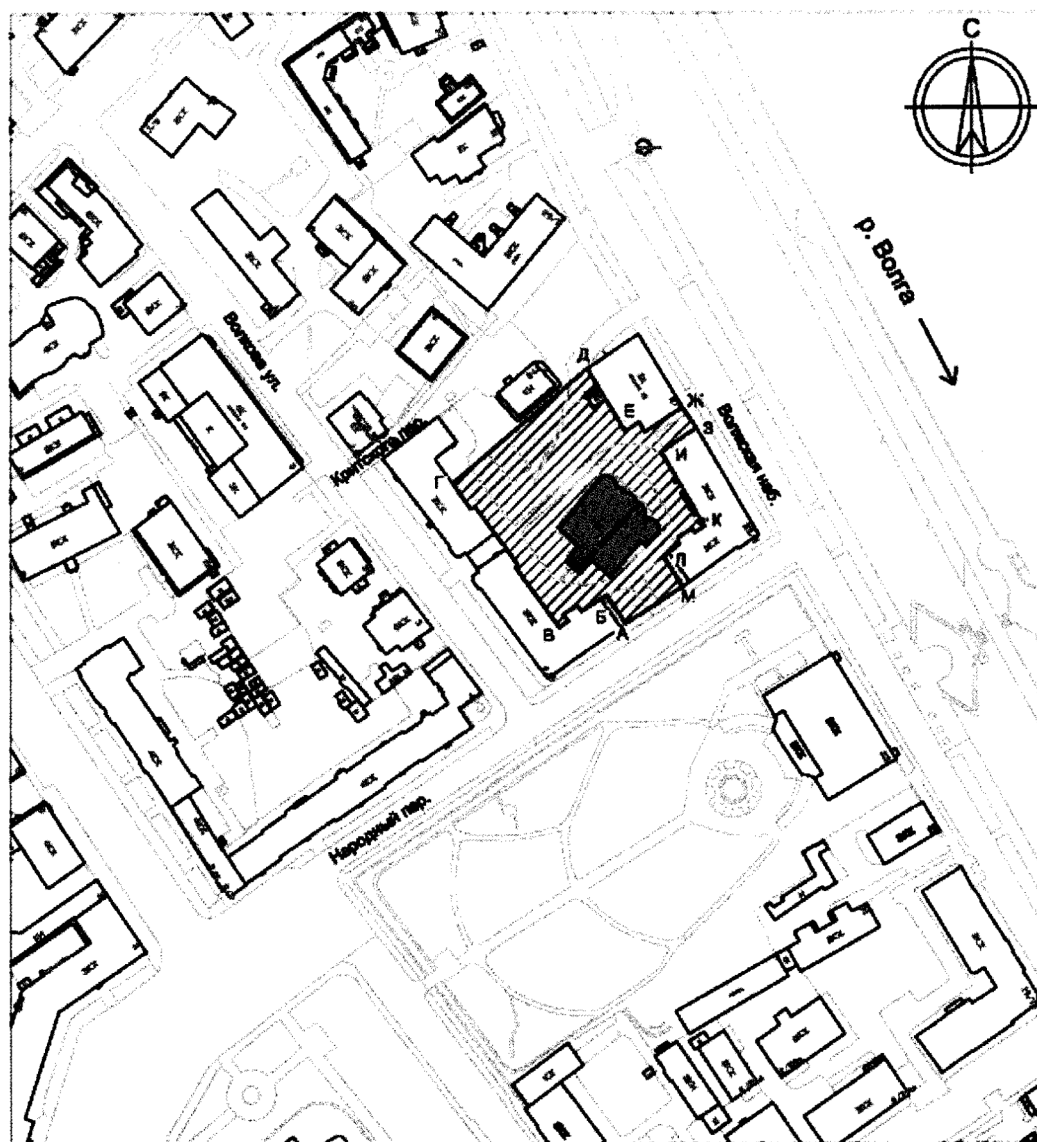
от точки Б на юго-восток до Первомайской улицы 4,3 м до точки В;

от точки В на юг вдоль Первомайской улицы 88,5 м до точки Г;

от точки Г на запад вдоль площади Волкова по ломаной линии через точки Д, Е, Ж, З до улицы Ушинского 61,1 м до точки И;




от точки И на север вдоль улицы Ушинского 91,5 м в исходную точку А.

Карта (схема) границ территории Объекта



М 1:2000 0 20 40 60 80 100 м

Условные обозначения к карте (схеме) границ территории объекта культурного наследия:

-  - объект культурного наследия федерального значения
-  - граница территории объектов культурного наследия
- A** - характерная (поворотная) точка
-  - территория объекта культурного наследия федерального значения

**Координаты точек к карте (схеме)
границ территории Объекта**

| Номер характерной (поворотной) точки | Координаты точек определены в местной системе координат г. Ярославля (МСК-76) картометрическим методом с погрешностью измерения 0,1 м | |
|---|---|--------|
| | X | Y |
| 1 (А) | 447.18 | 948.92 |
| 2 | 439.38 | 972.14 |
| 3 | 439.84 | 972.32 |
| 4 | 438.28 | 977.12 |
| 5 | 437.84 | 977.04 |
| 6 (Б) | 431.66 | 995.06 |
| 7 (В) | 427.98 | 997.18 |
| 8 (Г) | 343.98 | 969.26 |
| 9 (Д) | 345.42 | 965.12 |
| 10 (Е) | 341.78 | 961.24 |
| 11 | 341.52 | 955.74 |
| 12 | 349.24 | 931.72 |
| 13 (Ж) | 352.38 | 927.3 |
| 14 (З) | 358.36 | 926 |
| 15 (И) | 361.3 | 917.34 |
| 1 (А) | 447.18 | 948.92 |

Приложение № 2
к приказу Министерства культуры
Российской Федерации
от «17» декабря 2018 г.
№ 2226

**Режим использования территории
объекта культурного наследия федерального значения
«Здание городского театра», 1911 г., расположенного по адресу:
Ярославская область, город Ярославль, пл. Волкова**

1. На территории объекта культурного наследия федерального значения «Здание городского театра», 1911 г., расположенного по адресу: Ярославская область, город Ярославль, пл. Волкова (далее - Объект), установлен режим использования земель историко-культурного назначения.

2. На территории Объекта разрешается:

2.1. Проведение работ по сохранению Объекта;

2.2. Сохранение элементов планировочной структуры территории Объекта;

2.3. Сохранение элементов природного и культурного ландшафта;

2.4. Воссоздание или компенсация утраченных элементов Объекта, производимых на основании письменного разрешения и задания;

2.5. Проведение работ по обеспечению функционирования Объекта и поддержанию его инфраструктуры, не нарушающих целостности его территории;

2.6. Проведение работ по выявлению и изучению объектов археологического наследия, располагающихся в пределах границ территории Объекта;

2.7. Консервация и музеефикация объектов культурного наследия, объектов археологического наследия, а также культурного слоя, на основании комплексных научно-исследовательских работ;

2.8. Проведение работ по озеленению и благоустройству территории, производимых, в том числе с применением методов реставрации,

направленных на формирование наиболее близкого к историческому восприятию Объекта;

2.9. Обеспечение доступа к Объекту;

2.10. Обеспечение мер пожарной безопасности;

2.11. Обеспечение мер экологической безопасности;

2.12. Прокладка, ремонт, реконструкция подземных инженерных коммуникаций с последующей рекультивацией нарушенных участков;

2.13. Прокладка, ремонт и реконструкция дорожных коммуникаций и иные работы, не нарушающие целостность Объекта и не создающие угрозы его повреждения, разрушения или уничтожения;

2.14. Ремонт и реконструкция дорог, проездов, не нарушающих целостность Объекта и не создающих угрозы его повреждения, разрушения или уничтожения;

2.15. Установка временных сооружений в рамках проведения планируемых сезонных культурно-массовых мероприятий без повреждения почвенного покрова, с последующим демонтажем всех возведенных сооружений и проведением работ по благоустройству (восстановлению) нарушенных участков территории Объекта;

2.16. Проведение работ по уборке и сбору материалов (конструкций) и строительного мусора после демонтажа возведенных сооружений.

3. На территории Объекта запрещается:

3.1. Новое строительство и перемещение объекта культурного наследия;

3.2. Хозяйственная деятельность, ведущая к разрушению, искажению внешнего облика Объекта, нарушающая его целостность и создающая угрозу его повреждения, разрушения или уничтожения;

3.3. Самовольная вырубка растительности, уничтожение травяного покрова;

3.4. Установка на фасадах, крышах Объекта кондиционеров, телеантенн, тарелок спутниковой связи, а также других средств технического обеспечения;

3.5. Прокладка наземных и воздушных инженерных коммуникаций, кроме временных, необходимых для проведения работ по сохранению;

3.6. Движение транспортных средств на территории Объекта, в случае если движение транспортных средств создает угрозу нарушения его целостности и сохранности;

3.7. Устройство автостоянок;

3.8. Размещение любых рекламных конструкций на Объекте и его территории;

3.9. Создание разрушающих вибрационных нагрузок динамическим воздействием на грунты в зоне их взаимодействия с объектами культурного наследия;

3.10. Оставление материалов (конструкций) и строительного мусора после демонтажа возведенных сооружений.
