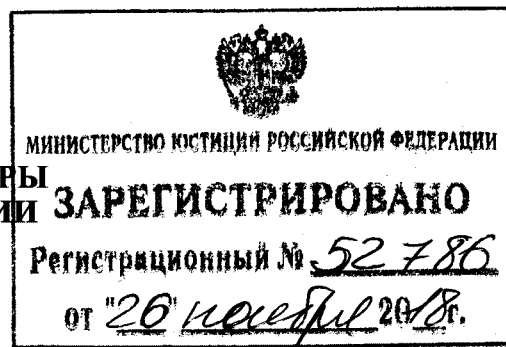




МИНИСТЕРСТВО КУЛЬТУРЫ
РОССИЙСКОЙ ФЕДЕРАЦИИ



ПРИКАЗ

06 ноября 2018 г.

Москва

№ 1910

О внесении изменений в приложение № 1 к приказу Минкультуры России от 01 сентября 2015 г. № 2324 «Об утверждении границ и режима использования территории объекта культурного наследия федерального значения «Ансамбль Казанского кремля, XV –XVIII вв.», расположенного по адресу: г. Казань, Республика Татарстан»

В соответствии с Федеральным законом от 25 июня 2002 г. № 73-ФЗ «Об объектах культурного наследия (памятниках истории и культуры) народов Российской Федерации» (Собрание законодательства Российской Федерации, 2002, № 26, ст. 2519; 2003, № 9, ст. 805; 2004, № 35, ст. 3607; 2005, № 23, ст. 2203; 2006, № 1, ст. 10; № 52 (ч. I), ст. 5498; 2007, № 1 (ч. I), ст. 21; № 27, ст. 3213; № 43, ст. 5084; № 46, ст. 5554; 2008, № 20, ст. 2251; № 29 (ч. I), ст. 3418; № 30 (ч. II), ст. 3616; 2009, № 51, ст. 6150; 2010, № 43, ст. 5450; № 49, ст. 6424; № 51 (ч. III), ст. 6810; 2011, № 30 (ч. I), ст. 4563; № 45, ст. 6331; № 47, ст. 6606; № 49 (ч. I), ст. 7015, ст. 7026; 2012, № 31, ст. 4322; № 47, ст. 6390; № 50 (ч. V), ст. 6960; 2013, № 17, ст. 2030; № 19, ст. 2331; № 30 (ч. I), ст. 4078; 2014, № 43, ст. 5799; № 49 (ч. VI), ст. 6928; 2015, № 10, ст. 1420; № 29 (ч. I), ст. 4359; № 51 (ч. III), ст. 7237; 2016, № 1, (ч. I) ст. 28, ст. 79; № 11, ст. 1494; № 15, ст. 2057; № 27 (ч. II) ст. 4294; № 52 (ч. V) ст. 7480; 2017, № 11, ст. 1538, № 31 (ч. I), ст. 4771; 2018, № 1 (ч. I), ст. 42, № 32 (ч. II), ст. 5133, № 32 (ч. II), ст. 5135) и подпунктами 5.3.7 и 5.4.3 Положения о Министерстве культуры Российской Федерации, утвержденного постановлением Правительства Российской Федерации от 20 июля 2011 г.

№ 590 (Собрание законодательства Российской Федерации, 2011, № 31, ст. 4758; № 44, ст. 6272; 2012, № 6, ст. 688; № 17, ст. 2018; № 26, ст. 3524; № 37, ст. 5001; № 39, ст. 5270; 2013, № 3, ст. 204; № 8, ст. 841; № 31, ст. 4239; № 33, ст. 4386; № 41, ст. 5182; № 45, ст. 5822; 2014, № 9, ст. 909; № 30 (ч. II), ст. 4305; № 40 (ч. III), ст. 5426, № 48, ст. 6860; 2015, № 2, ст. 491; № 4, ст. 664; № 9, ст. 1339; № 17 (ч. IV), ст. 2565; № 18, ст. 2728; № 20, ст. 2919; 2016, № 2 (ч. I), ст. 325; № 25, ст. 3801; № 27 (ч. III) ст. 4496; № 28, ст. 4741; № 52 (ч. V), ст. 7667; 2017, № 2 (ч. II), ст. 406; № 12, ст. 1723, 2018, № 28, ст. 4219; № 30, ст. 4739; № 36, ст. 5634), п р и к а з ы в а ю:

1. Внести изменения в приложение № 1 к приказу Минкультуры России от 01 сентября 2015 г. № 2324 «Об утверждении границ и режима использования территории объекта культурного наследия федерального значения «Ансамбль Казанского кремля, XV –XVIII вв.», расположенного по адресу: г. Казань, Республика Татарстан» (зарегистрирован Минюстом России 22 сентября 2015 г. № 38950), изложив его в новой редакции согласно приложению к настоящему приказу.

2. Департаменту государственной охраны культурного наследия (Р.А.Рыбало) обеспечить внесение изменений в сведения единого государственного реестра объектов культурного наследия (памятников истории и культуры) народов Российской Федерации об объекте культурного наследия федерального значения «Ансамбль Казанского кремля, XV –XVIII вв.».

3. Контроль за исполнением настоящего приказа возложить на заместителя Министра культуры Российской Федерации С.Г.Обрывалина.

Врио министра



Н.А.Малаков

Приложение № 1
к приказу Министерства культуры
Российской Федерации
от «06» ноября 2018 г. № 1910

«Приложение № 1
к приказу Минкультуры России
от 01 сентября 2015 г. № 2324

ОПИСАНИЕ

границ территории объекта культурного наследия федерального значения «Ансамбль Казанского Кремля», XV - XVIII вв., расположенного по адресу: Республика Татарстан, г.Казань, Кремль

Линия границы территории объекта культурного наследия федерального значения «Ансамбль Казанского Кремля», XV - XVIII вв., расположенного по адресу: Республика Татарстан, г.Казань, Кремль (далее – Ансамбль), проходит:

от характерной (поворотной) точки (далее-точка) 1, расположенной у юго-западного угла Спасской башни, на северо-восток через точки 2-17 вдоль крепостной стены, пересекая улицу Кремлёвскую, до точки 18;

от точки 18 на северо-запад через точки 19-26 вдоль крепостной стены до точки 27;

от точки 27 на северо-восток вдоль крепостной стены в сторону улицы Батурина до точки 28;

от точки 28 на север через точки 29-55 вдоль крепостной стены параллельно улице Батурина до точки 56;

от точки 56 на запад через точки 57-73 вдоль крепостной стены параллельно улице Батурина до точки 74;

от точки 74 на юг через точки 75-115 вдоль крепостной стены параллельно улице Баумана до точки 116;

от точки 116 на юго-восток вдоль крепостной стены параллельно площади 1 Мая в сторону улицы Кремлёвская до точки 1.

**Координаты
характерных (поворотных) точек к карте (схеме) границ территории
Ансамбля**

Обозначение характерной (поворотной) точки	Координаты характерных (поворотных) точек в системе координат МСК-16		
	X	Y	Метод определения координат и средняя квадратическая погрешность положения характерной точки ($M_{\text{т}}$), м
1	476564.05	1304786.76	Картометрический метод. $M_{\text{т}}=0,1$
2	476571.13	1304807.89	Картометрический метод. $M_{\text{т}}=0,1$
3	476586.42	1304802.67	Картометрический метод. $M_{\text{т}}=0,1$
4	476586.85	1304803.89	Картометрический метод. $M_{\text{т}}=0,1$
5	476587.57	1304803.62	Картометрический метод. $M_{\text{т}}=0,1$
6	476603.44	1304848.41	Картометрический метод. $M_{\text{т}}=0,1$
7	476600.37	1304849.59	Картометрический метод. $M_{\text{т}}=0,1$
8	476598.46	1304851.88	Картометрический метод. $M_{\text{т}}=0,1$
9	476597.8	1304854.43	Картометрический метод. $M_{\text{т}}=0,1$
10	476598.16	1304857.1	Картометрический метод. $M_{\text{т}}=0,1$
11	476599.95	1304859.53	Картометрический метод. $M_{\text{т}}=0,1$
12	476602	1304860.85	Картометрический метод. $M_{\text{т}}=0,1$
13	476604.15	1304861.08	Картометрический метод. $M_{\text{т}}=0,1$
14	476606.76	1304860.59	Картометрический метод. $M_{\text{т}}=0,1$
15	476608.98	1304858.8	Картометрический метод. $M_{\text{т}}=0,1$
16	476610.1	1304856.73	Картометрический метод. $M_{\text{т}}=0,1$
17	476610.41	1304853.62	Картометрический метод. $M_{\text{т}}=0,1$
18	476609.45	1304851.08	Картометрический метод. $M_{\text{т}}=0,1$
19	476635.81	1304838.25	Картометрический метод. $M_{\text{т}}=0,1$
20	476675.9	1304814.9	Картометрический метод. $M_{\text{т}}=0,1$
21	476726.73	1304790.42	Картометрический метод. $M_{\text{т}}=0,1$
22	476773.83	1304765.35	Картометрический метод. $M_{\text{т}}=0,1$
23	476809.27	1304749.12	Картометрический метод. $M_{\text{т}}=0,1$
24	476810.75	1304751.05	Картометрический метод. $M_{\text{т}}=0,1$
25	476813.04	1304752.57	Картометрический метод. $M_{\text{т}}=0,1$
26	476815.8	1304752.84	Картометрический метод. $M_{\text{т}}=0,1$
27	476818.28	1304752.08	Картометрический метод. $M_{\text{т}}=0,1$
28	476850.87	1304791.88	Картометрический метод. $M_{\text{т}}=0,1$
29	476876.34	1304792.18	Картометрический метод. $M_{\text{т}}=0,1$
30	476876.59	1304793.57	Картометрический метод. $M_{\text{т}}=0,1$

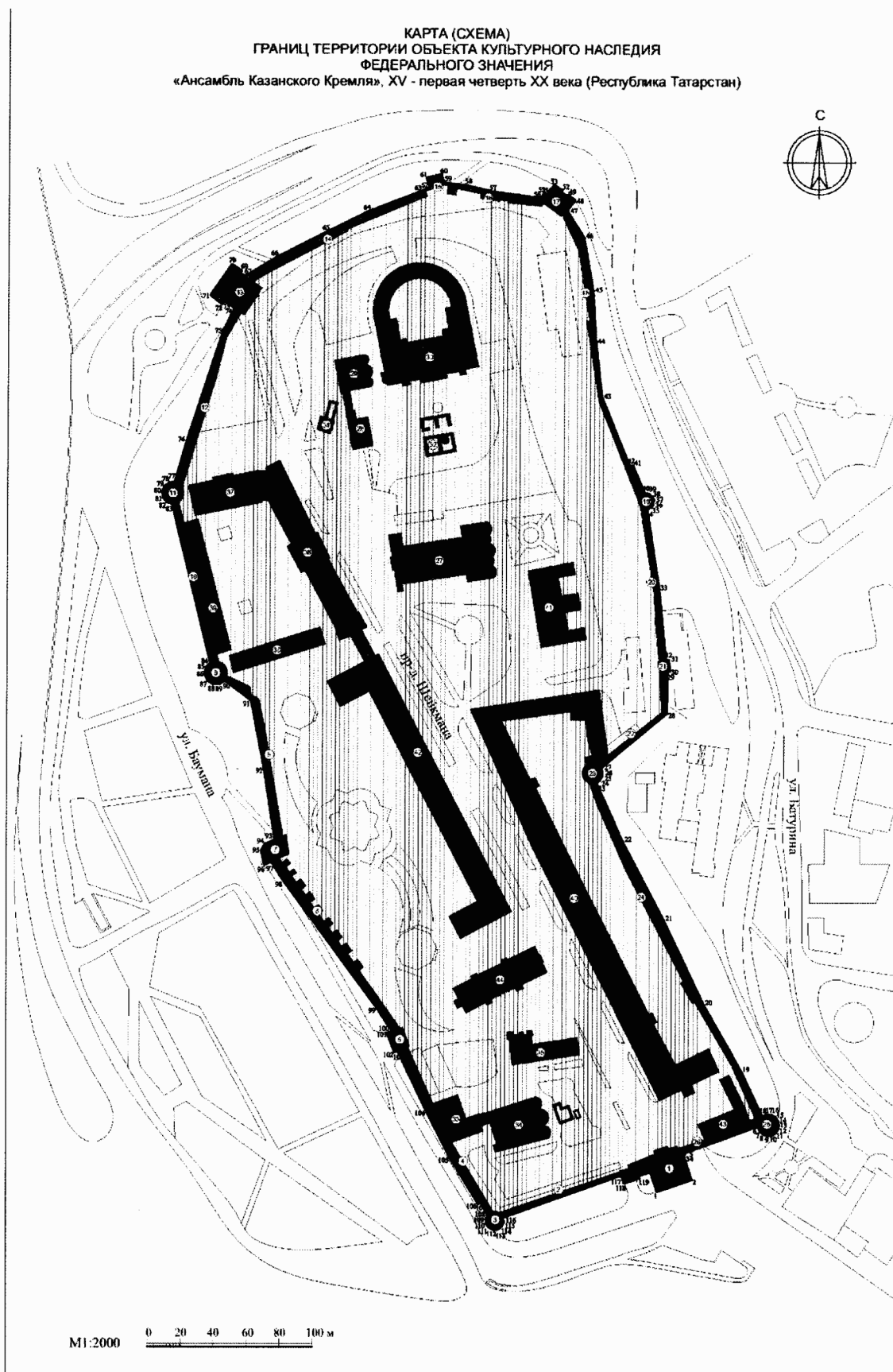
31	476883.21	1304793.17	Картометрический метод. $M_t=0,1$
32	476883.16	1304791.25	Картометрический метод. $M_t=0,1$
33	476926.65	1304786.79	Картометрический метод. $M_t=0,1$
34	476973.93	1304779.47	Картометрический метод. $M_t=0,1$
35	476975.12	1304781.57	Картометрический метод. $M_t=0,1$
36	476976.77	1304783.1	Картометрический метод. $M_t=0,1$
37	476979.56	1304783.3	Картометрический метод. $M_t=0,1$
38	476981.64	1304782.41	Картометрический метод. $M_t=0,1$
39	476983.22	1304780.56	Картометрический метод. $M_t=0,1$
40	476983.52	1304778.11	Картометрический метод. $M_t=0,1$
41	477000.42	1304770.66	Картометрический метод. $M_t=0,1$
42	476999.8	1304768.97	Картометрический метод. $M_t=0,1$
43	477040.99	1304751.57	Картометрический метод. $M_t=0,1$
44	477074.72	1304747.78	Картометрический метод. $M_t=0,1$
45	477105.2	1304745.93	Картометрический метод. $M_t=0,1$
46	477137.29	1304740.35	Картометрический метод. $M_t=0,1$
47	477153.61	1304729.74	Картометрический метод. $M_t=0,1$
48	477159.99	1304734.41	Картометрический метод. $M_t=0,1$
49	477163.39	1304730.63	Картометрический метод. $M_t=0,1$
50	477162.38	1304729.75	Картометрический метод. $M_t=0,1$
51	477165.07	1304725.94	Картометрический метод. $M_t=0,1$
52	477165.95	1304726.53	Картометрический метод. $M_t=0,1$
53	477169.27	1304721.76	Картометрический метод. $M_t=0,1$
54	477163.21	1304717.5	Картометрический метод. $M_t=0,1$
55	477164.3	1304715.74	Картометрический метод. $M_t=0,1$
56	477161.4	1304713.54	Картометрический метод. $M_t=0,1$
57	477165.14	1304683.95	Картометрический метод. $M_t=0,1$
58	477168.66	1304669.1	Картометрический метод. $M_t=0,1$
59	477170.61	1304654.3	Картометрический метод. $M_t=0,1$
60	477175.6	1304653.1	Картометрический метод. $M_t=0,1$
61	477173.37	1304643.99	Картометрический метод. $M_t=0,1$
62	477167.32	1304645.99	Картометрический метод. $M_t=0,1$
63	477165.8	1304641.9	Картометрический метод. $M_t=0,1$
64	477152.83	1304608.68	Картометрический метод. $M_t=0,1$
65	477140.74	1304583.62	Картометрический метод. $M_t=0,1$
66	477125.53	1304553.42	Картометрический метод. $M_t=0,1$
67	477113.54	1304533.57	Картометрический метод. $M_t=0,1$
68	477115.53	1304530.75	Картометрический метод. $M_t=0,1$
69	477116.8	1304531.47	Картометрический метод. $M_t=0,1$

70	477120.72	1304525.72	Картометрический метод. $M_t=0,1$
71	477102.12	1304512.65	Картометрический метод. $M_t=0,1$
72	477096.77	1304519.6	Картометрический метод. $M_t=0,1$
73	477098.33	1304521.34	Картометрический метод. $M_t=0,1$
74	477094.4	1304527.16	Картометрический метод. $M_t=0,1$
75	477079.84	1304520.19	Картометрический метод. $M_t=0,1$
76	477014.32	1304498.65	Картометрический метод. $M_t=0,1$
77	476989.53	1304491.18	Картометрический метод. $M_t=0,1$
78	476989.25	1304487.98	Картометрический метод. $M_t=0,1$
79	476987.05	1304485.12	Картометрический метод. $M_t=0,1$
80	476984.23	1304483.88	Картометрический метод. $M_t=0,1$
81	476980.48	1304484.3	Картометрический метод. $M_t=0,1$
82	476977.56	1304486.43	Картометрический метод. $M_t=0,1$
83	476976.23	1304489.75	Картометрический метод. $M_t=0,1$
84	476880.76	1304513.36	Картометрический метод. $M_t=0,1$
85	476878.22	1304510.97	Картометрический метод. $M_t=0,1$
86	476874.4	1304510.06	Картометрический метод. $M_t=0,1$
87	476870.28	1304511.88	Картометрический метод. $M_t=0,1$
88	476868.03	1304515.17	Картометрический метод. $M_t=0,1$
89	476868.18	1304519.31	Картометрический метод. $M_t=0,1$
90	476870.13	1304522.37	Картометрический метод. $M_t=0,1$
91	476858.22	1304538.47	Картометрический метод. $M_t=0,1$
92	476816.68	1304546.75	Картометрический метод. $M_t=0,1$
93	476774.71	1304553.43	Картометрический метод. $M_t=0,1$
94	476772.16	1304547.2	Картометрический метод. $M_t=0,1$
95	476768.12	1304544.83	Картометрический метод. $M_t=0,1$
96	476759.48	1304547.03	Картометрический метод. $M_t=0,1$
97	476761.05	1304551.23	Картометрический метод. $M_t=0,1$
98	476750.02	1304558.67	Картометрический метод. $M_t=0,1$
99	476674.31	1304615.47	Картометрический метод. $M_t=0,1$
100	476660.21	1304625.02	Картометрический метод. $M_t=0,1$
101	476658.74	1304622.16	Картометрический метод. $M_t=0,1$
102	476647.39	1304626.67	Картометрический метод. $M_t=0,1$
103	476648.24	1304628.73	Картометрический метод. $M_t=0,1$
104	476612.01	1304646.22	Картометрический метод. $M_t=0,1$
105	476584.09	1304660.54	Картометрический метод. $M_t=0,1$
106	476556.58	1304677.59	Картометрический метод. $M_t=0,1$
107	476557.55	1304679.4	Картометрический метод. $M_t=0,1$
108	476549.94	1304683.53	Картометрический метод. $M_t=0,1$


109	476547.41	1304682.52	Картометрический метод. $M_t=0,1$
110	476544.68	1304682.68	Картометрический метод. $M_t=0,1$
111	476542.47	1304684.14	Картометрический метод. $M_t=0,1$
112	476541	1304686.87	Картометрический метод. $M_t=0,1$
113	476541.21	1304689.73	Картометрический метод. $M_t=0,1$
114	476542.42	1304691.74	Картометрический метод. $M_t=0,1$
115	476545.11	1304693.35	Картометрический метод. $M_t=0,1$
116	476548.24	1304693.21	Картометрический метод. $M_t=0,1$
117	476573.82	1304765.14	Картометрический метод. $M_t=0,1$
118	476568.98	1304766.78	Картометрический метод. $M_t=0,1$
119	476572.17	1304776.22	Картометрический метод. $M_t=0,1$
120	476573.68	1304775.9	Картометрический метод. $M_t=0,1$
121	476575.99	1304782.77	Картометрический метод. $M_t=0,1$
1	476564.05	1304786.76	Картометрический метод. $M_t=0,1$


Карта (схема) границ территории Ансамбля

КАРТА (СХЕМА)
ГРАНИЦ ТЕРРИТОРИИ ОБЪЕКТА КУЛЬТУРНОГО НАСЛЕДИЯ
ФЕДЕРАЛЬНОГО ЗНАЧЕНИЯ
«Ансамбль Казанского Кремля», XV - первая четверть XX века (Республика Татарстан)



Условные обозначения:

 – объекты культурного наследия Федерального значения, входящие в состав ансамбля

 – граница территории объекта культурного наследия

1. ● – характерная (поворотная) точка

1-26 – Стены и башни, XVI-XIX века

1 - Спасская башня, 1556-1562 годы, псковские строители под руководством Постника Яковлева и Ивана Ширия, 1670-е годы, XIX век.

2 - Прясло стены между Спасской башней и Юго-западной башней, 1556-1562 годы, псковские строители под руководством Постника Яковлева и Ивана Ширия.

3 - Юго-западная башня, 1556-1562 годы, псковские строители под руководством Постника Яковлева и Ивана Ширия.

4 - Прясло стены между Юго-западной башней и Преображенской башней, 1556-1562 годы, псковские строители под руководством Постника Яковлева и Ивана Ширия.

5 - Преображенская башня, 1556-1562 годы, псковские строители под руководством Постника Яковлева и Ивана Ширия, конец XVI века.

6 - Прясло стены между Преображенской башней и Пятигранной башней, 1556-1562 годы, псковские строители под руководством Постника Яковлева и Ивана Ширия, конец XVI века.

7 - Пятигранная башня, конец XVI – начало XVII века (утрачена в конце XIX века, музеефицированный фрагмент).

8 - Прясло стены между Пятигранной башней и Безымянной башней, начало XVII века.

9 - Безымянная башня, конец XVI века.

10 - Прясло стены между Безымянной башней и Северо-западной башней конец XVI – начало XVII века.

11 - Северо-западная башня, конец XVI века.

(утрачена в конце XIX века, музеефицированный фрагмент).

12 - Прясло стены между Северо-западной башней и Тайницкой башней, конец XVI века.

13 - Тайницкая башня, 1556-1562 годы, псковские строители под руководством Постника Яковлева и Ивана Ширия.

14 - Прясло стены между Тайницкой башней и Северной башней, конец XVIII века.

15 - Северная башня, конец XVII века (утрачена в первой половине XIX века, музеефицированный фрагмент).

16 - Прясло стены между Северной башней и Воскресенской башней, конец XVIII века.

17 - Воскресенская проездная башня, 1556-1562 годы, псковские строители под руководством Постника Яковлева и Ивана Ширия.

- 18 - Прясло стены между Воскресенской башней и Северо-восточной башней, конец XVI – начало XVII века.
- 19 - Северо-восточная башня, начало XVII века (утрачена в первой половине XIX века, музеефицированный фрагмент).
- 20 - Прясло стены между Северо-восточной башней и Дмитровской башней, конец XVI века.
- 21 - Дмитровская башня, начало XVII века (утрачена в первой половине XIX века, музеефицированный фрагмент).
- 22 - Прясло стены между Дмитровской башней и Консistorской башней, конец XVI – начало XVII века.
- 23 - Консistorская башня, конец XVI – начало XVII века.
- 24 - Прясло стены между Консistorской башней и Юго-восточной башней, конец XVI века.
- 25 - Юго-восточная башня, 1556-1562 годы, псковские строители под руководством Постника Яковлева и Ивана Ширия.
- 26 - Прясло стены между Юго-восточной башней и Спасской башней, 1556-1562 годы, псковские строители под руководством Постника Яковлева и Ивана Ширия.
- 27 - Благовещенский кафедральный собор, 1562 год, псковские строители под руководством Постника Яковлева и Ивана Ширия, середина XIX века, архитектор Ф.И. Петонди.
- 28 - Башня Сююмбике, начало XVIII века.
- 29 - Дворцовая церковь во имя Сошествия Святого Духа (Введенская), начало XVIII – середина XIX века.
- 30 - Губернаторский дворец, 1845-1848 годы, архитектор К.А.Тон.
- 31 - Руины мавзолея Казанских ханов, XV-XVI века.
- 32 - Руины здания из комплекса Ханского дворца, XV-XVI века.
- 33 - Спасо-Преображенский собор Спасо-Преображенского монастыря, XVI век (руины)
- 34 - Церковь Николы Ратного Спасо-Преображенского монастыря, XVI век.
- 35 - Братский корпус Спасо-Преображенского монастыря, 1670-е годы.
- 36-39 - Артиллерийский (пушечный) двор, XVII-XIX века
- 36 - Южный корпус, первая половина XVII века.
- 37 - Северный корпус, XVII-XVIII века.
- 38 - Главный (Восточный) корпус, 1-я половина XVIII века, 1-я половина XIX века.
- 39 - Западный корпус, 1812 год.
- 40 - Присутственные места и консистория, конец XVIII - начало XIX века.
- 41 - Архиерейский дом, 1829 год, архитектор А.К.Шмидт.

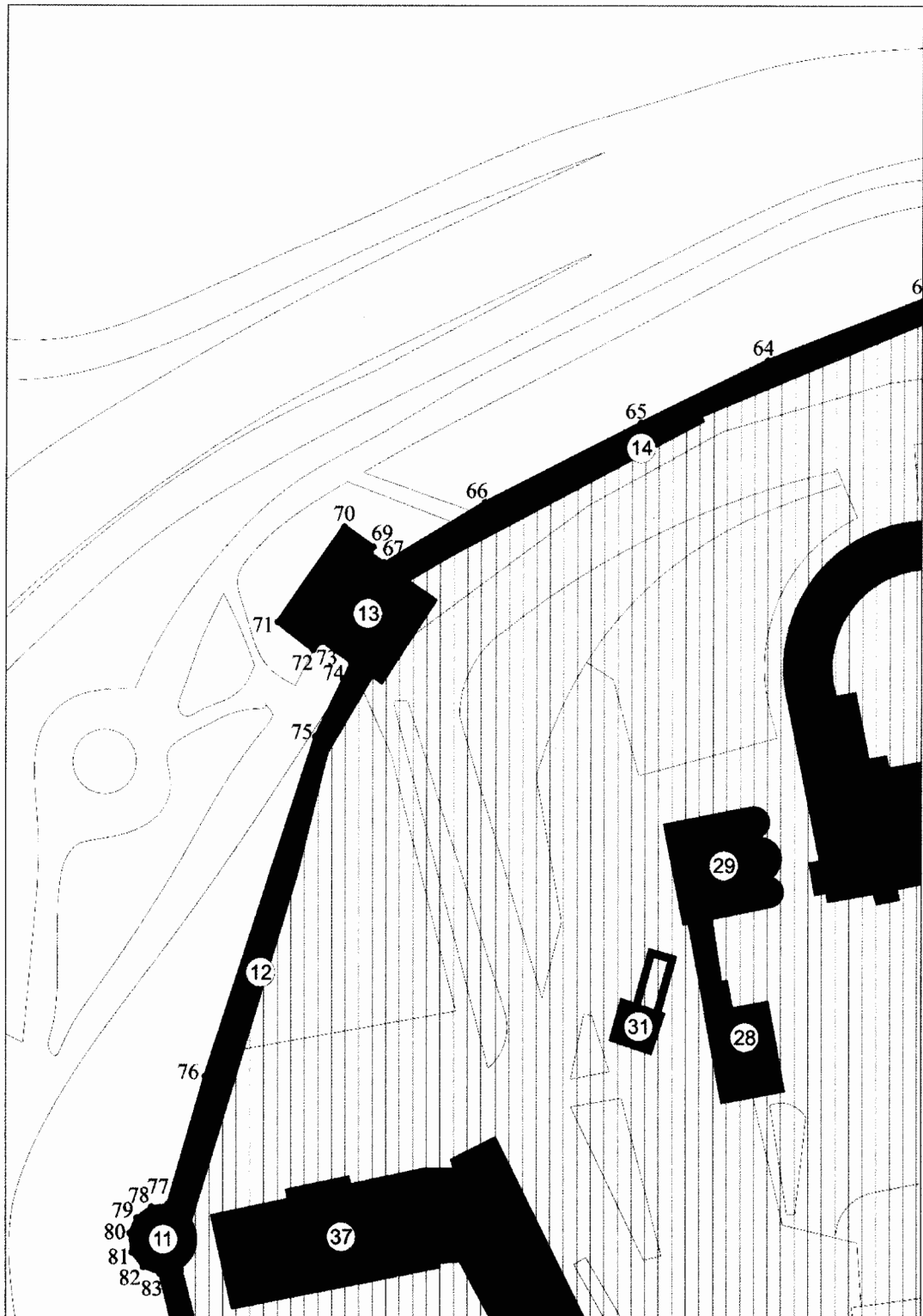
42 - Юнкерское училище, 1840 год, архитектор П.Г.Пятницкий.

43 - Здание гауптвахты (середина XIX века), в котором в период взятия города Казани войсками Белой гвардии находился в заключении перед казнью в августе 1918 года председатель Казанского губернского Совета рабочих, крестьянских и красноармейских депутатов Я.С. Шейнкман.

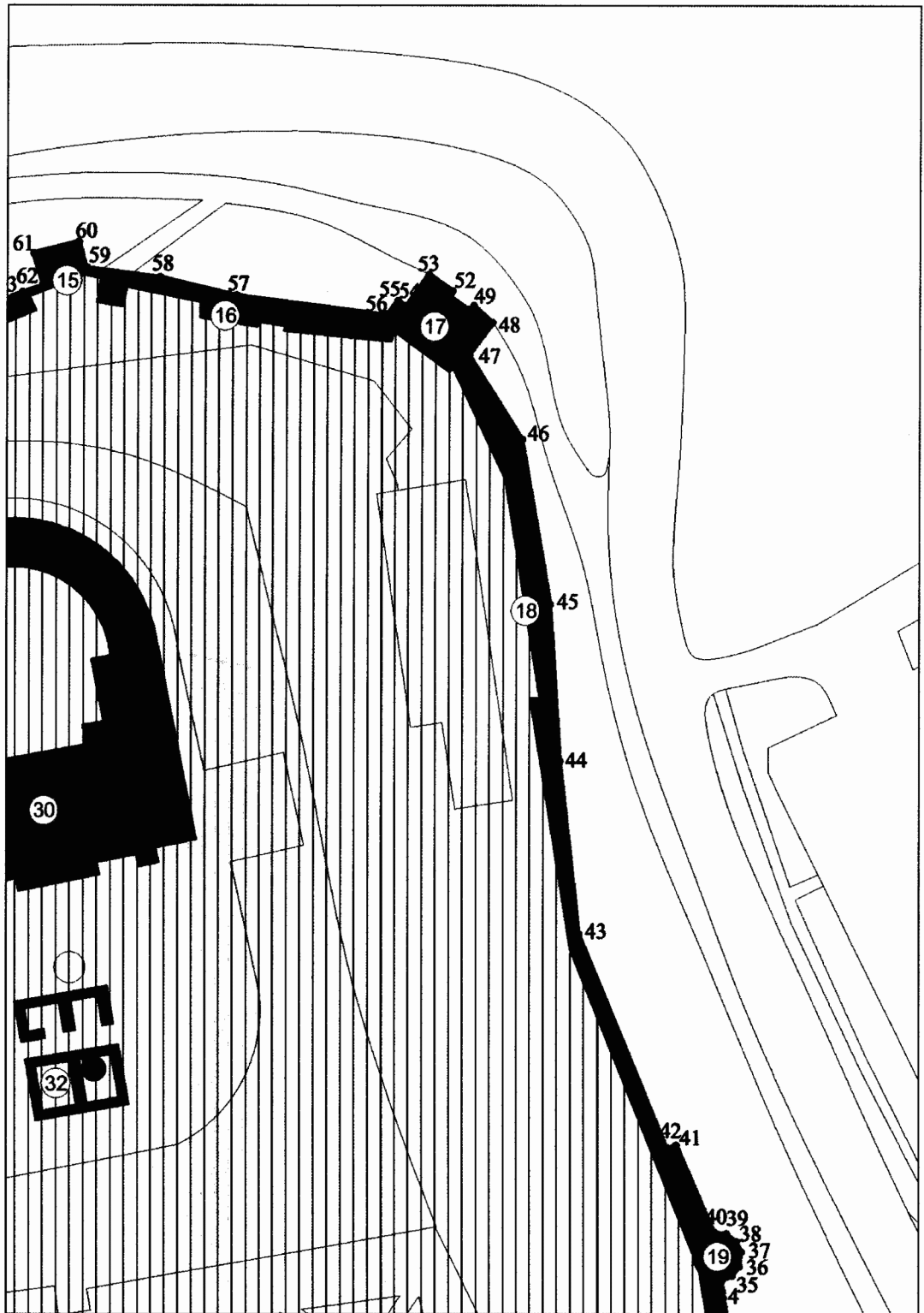
44 - Манеж, 1880-е годы.

**Карта (схема) границ территории Ансамбля
(схема разбивки на листы)**

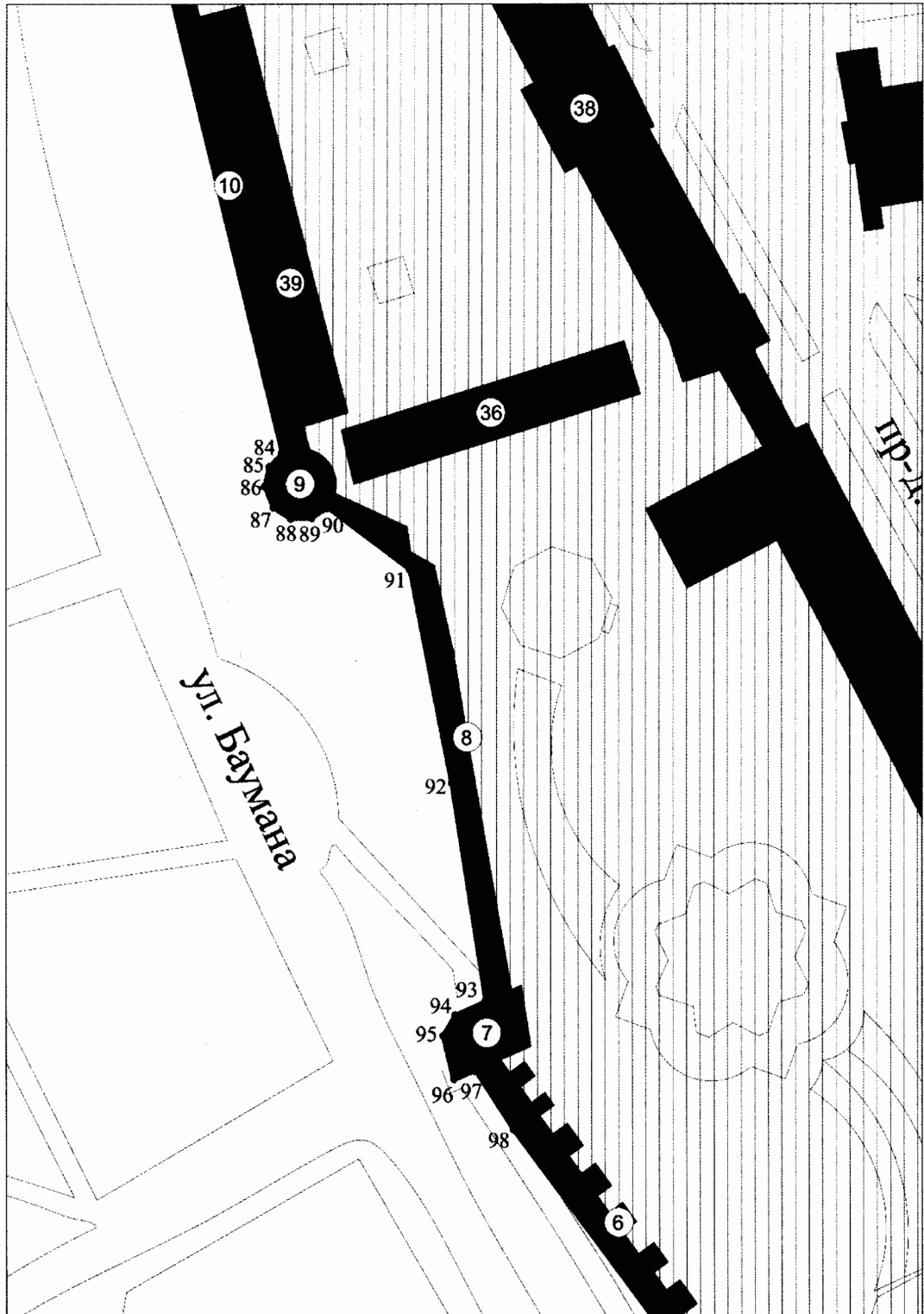
Лист 1

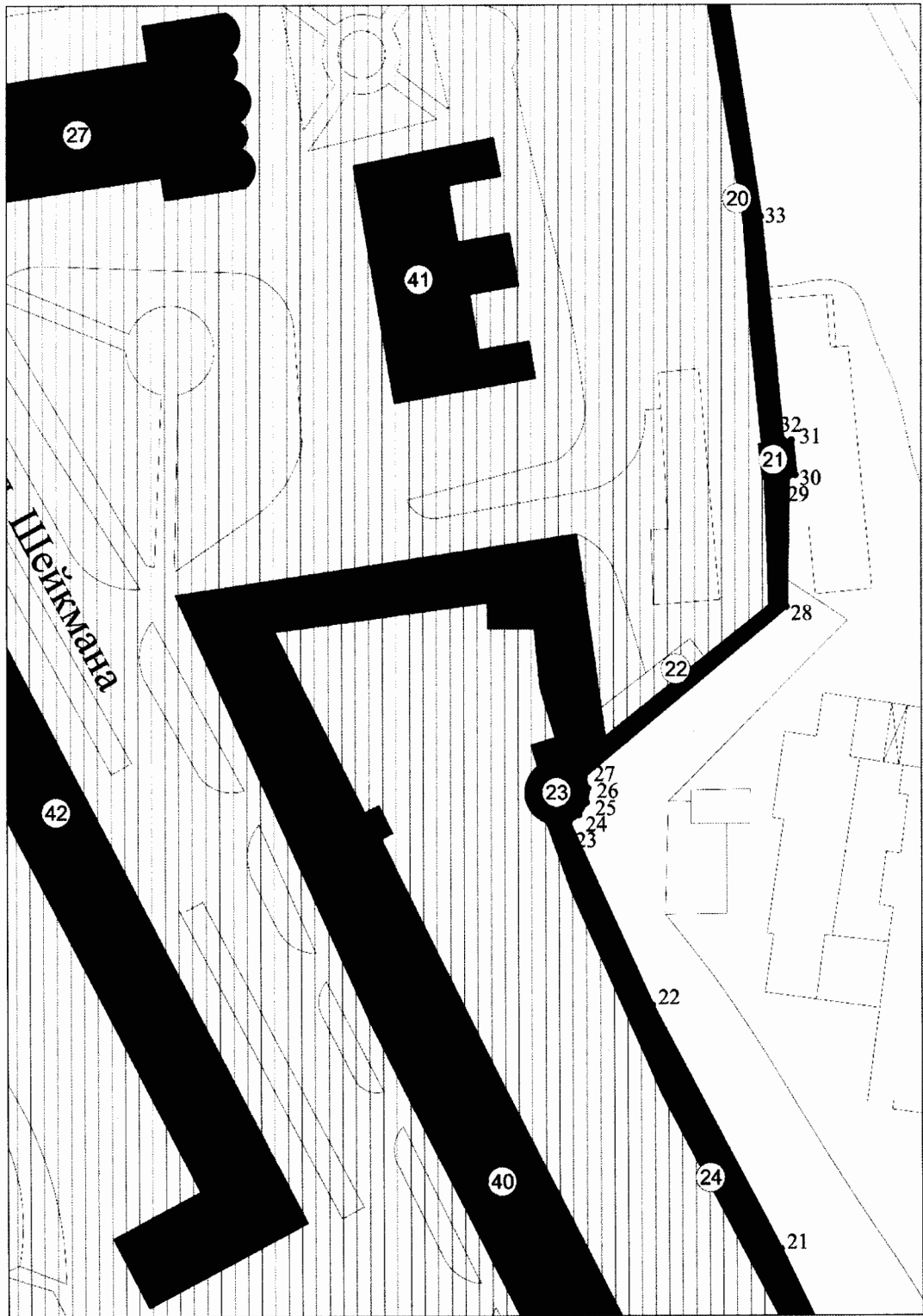


Лист 2



Лист 3





Лист 5

