




МИНИСТЕРСТВО КУЛЬТУРЫ  
РОССИЙСКОЙ ФЕДЕРАЦИИ



## ПРИКАЗ

06 ноября 2018г.

Москва

№ 1909

**Об утверждении границ и режима использования территории объекта культурного наследия федерального значения «Ансамбль Рождественского собора и Архиерейского дома», XIII-XIX века (Владимирская область, г. Суздаль, ул. Кремлевская, д. 20)**

В соответствии с Федеральным законом от 25 июня 2002 г. № 73-ФЗ «Об объектах культурного наследия (памятниках истории и культуры) народов Российской Федерации» (Собрание законодательства Российской Федерации, 2002, № 26, ст. 2519; 2003, № 9, ст. 805; 2004, № 35, ст. 3607; 2005, № 23, ст. 2203; 2006, № 1, ст. 10; № 52 (ч. I), ст. 5498; 2007, № 1 (ч. I), ст. 21; № 27, ст. 3213; № 43, ст. 5084; № 46, ст. 5554; 2008, № 20, ст. 2251; № 29 (ч. I), ст. 3418; № 30 (ч. II), ст. 3616; 2009, № 51, ст. 6150; 2010, № 43, ст. 5450; № 49, ст. 6424; № 51 (ч. III), ст. 6810; 2011, № 30 (ч. I), ст. 4563; № 45, ст. 6331; № 47, ст. 6606; № 49 (ч. I), ст. 7015, ст. 7026; 2012, № 31, ст. 4322; № 47, ст. 6390; № 50 (ч. V), ст. 6960; 2013, № 17, ст. 2030; № 19, ст. 2331; № 30 (ч. I), ст. 4078; 2014, № 43, ст. 5799; № 49 (ч. VI), ст. 6928; 2015, № 10, ст. 1420; № 29 (ч. I), ст. 4359; № 51 (ч. III), ст. 7237; 2016, № 1 (ч. I), ст. 28, ст. 79; № 11, ст. 1494; № 15, ст. 2057; № 27 (ч. II), ст. 4294; № 52 (ч. V), ст. 7480; 2017, № 11, ст. 1538, № 31 (ч. 1), ст. 4771); 2018, № 1 (ч. 1), ст. 42; № 32 (ч. II), ст. 5133; № 32 (ч. II), ст. 5135), подпунктами 5.3.7 и 5.4.3 Положения о Министерстве культуры Российской Федерации, утвержденного постановлением Правительства Российской Федерации от 20 июля 2011 г. № 590 (Собрание законодательства Российской Федерации, 2011, № 31,

ст. 4758; № 44, ст. 6272; 2012, № 6, ст. 688; № 17, ст. 2018; № 26, ст. 3524; № 37, ст. 5001; № 39, ст. 5270; 2013, № 3, ст. 204; № 8, ст. 841; № 31, ст. 4239; № 33, ст. 4386; № 41, ст. 5182; № 45, ст. 5822; 2014, № 9, ст. 909; № 30 (ч. II), ст. 4305; № 40 (ч. III), ст. 5426; № 48, ст. 6860; 2015, № 2, ст. 491; № 4, ст. 664; № 9, ст. 1339, № 17 (ч. IV), ст. 2565, № 18, ст. 2728; № 20, ст. 2919; 2016, № 2 (ч. I), ст. 325; № 25, ст. 3801; № 27 (ч. III), ст. 4496; № 28, ст. 4741; № 52 (ч. V), ст. 7667; 2017, № 2 (ч. II), ст. 406; № 12, ст. 1723; 2018, № 28, ст. 4219; № 30, ст. 4739; № 36, ст. 5634), п р и к а з ы в а ю:

1. Утвердить:


границы территории объекта культурного наследия федерального значения «Ансамбль Рождественского собора и Архиерейского дома», XIII-XIX века, расположенного по адресу: Владимирская область, г. Суздаль, ул. Кремлевская, д. 20 (далее – Ансамбль), согласно приложению № 1 к настоящему приказу;

режим использования территории Ансамбля согласно приложению № 2 к настоящему приказу.

2. Департаменту государственной охраны культурного наследия (Р.А.Рыбало) обеспечить внесение соответствующих сведений в единый государственный реестр объектов культурного наследия (памятников истории и культур) народов Российской Федерации.

3. Контроль за исполнением настоящего приказа возложить на заместителя Министра культуры Российской Федерации С.Г. Обрывалина.

Врио Министра



Н.А.Малаков

### Описание

**границ территории объекта культурного наследия федерального значения «Ансамбль Рождественского собора и Архиерейского дома», XIII-XIX века (Владимирская область, г. Суздаль, ул. Кремлевская, д. 20)**

Граница территории объекта культурного наследия федерального значения «Ансамбль Рождественского собора и Архиерейского дома», XIII-XIX века проходит:

от характерной (поворотной) точки (далее-точка) А, расположенной с внутренней стороны Земляного вала, расположенного на берегу реки Каменки, на северо-восток вдоль внутренней стороны земляного вала на 129 метров до точки Б;

от точки Б на юго-восток на 99 метров до точки В;

от точки В на восток вдоль ограды Кремля на 40 метров через точку Г до точки Д;

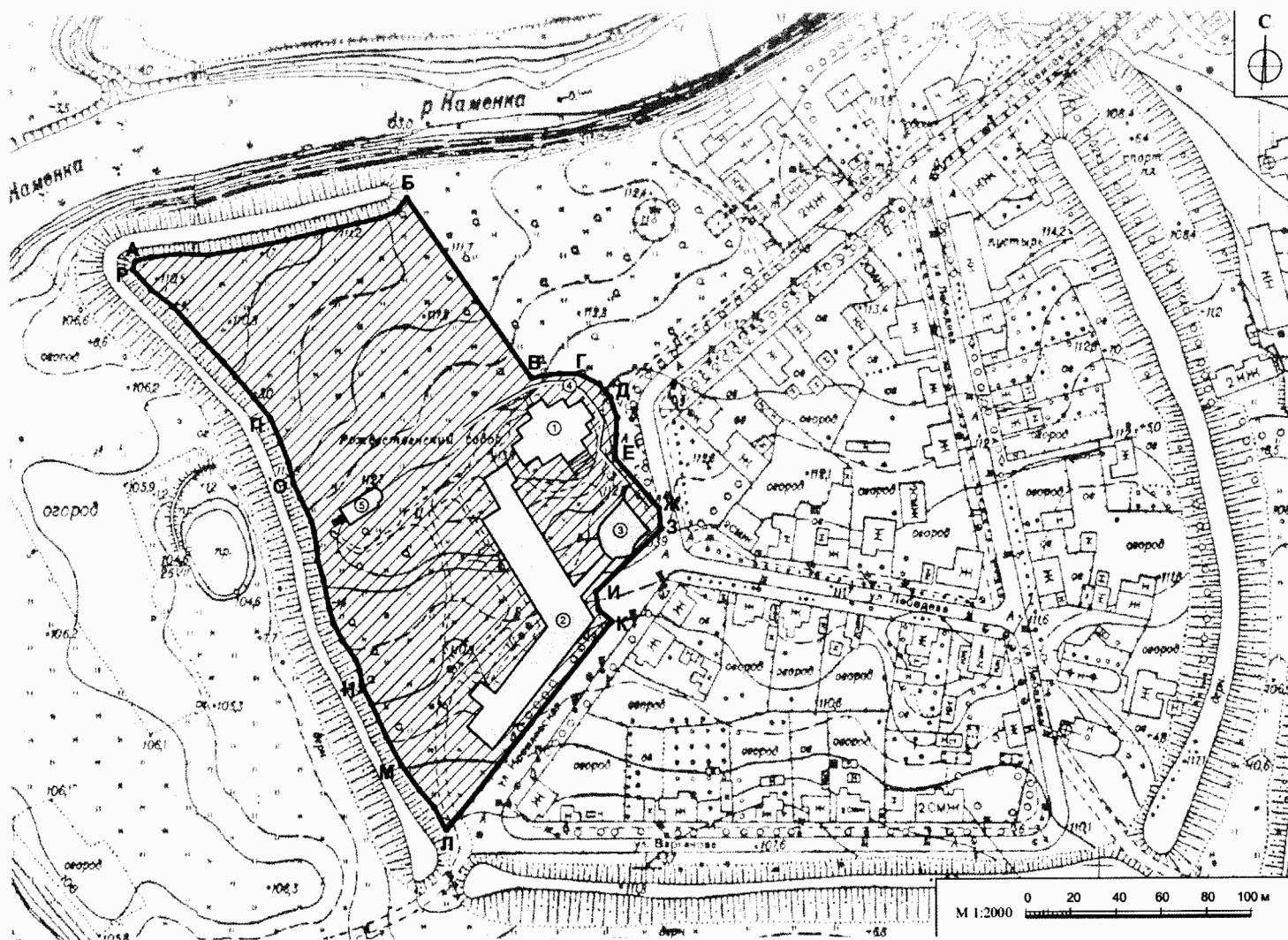
от точки Д на юго-восток вдоль Кремлевской улицы на 67 метра через точки Е и Ж до точки З;

от точки З на юго-запад вдоль Кремлевской улицы на 177 метра через точки И и К до точки Л;

от точки Л на северо-запад вдоль внутренней стороны земляного вала на 296 метров через точки М, Н, О и П до точки Р;

от точки Р на север вдоль внутренней стороны земляного вала на 5 метров до исходной точки А.

**Карта (схема) границ территории объекта культурного наследия  
федерального значения «Ансамбль Рождественского собора и  
Архиерейского дома», XIII-XIX века (Владимирская область, г. Суздаль,  
ул. Кремлевская, д. 20)**



**Условные обозначения:**

— - граница территории объекта культурного наследия

A-P - характерная (поворотная) точка

□ - объекты культурного наследия федерального значения, входящие в состав Ансамбля:

1. Рождественский собор, 1222-1225, 1528-1530-е годы;
2. Здание Архиерейского дома с Благовещенской трапезной церковью, XVI-XVIII века;
3. Колокольня с домовою церковью, 1636, 1680-е годы;
4. Ограда и ворота, XVII-XVIII века;
5. Никольская церковь (деревянная), XVII-XVIII века (перевезена на территорию кремля из села Глотова Юрьев-Польского района).

**Координаты характерных (поворотных) точек к карте (схеме) границ территории объекта культурного наследия федерального значения «Ансамбль Рождественского собора и Архиерейского дома», XIII-XIX века (Владимирская область, г. Суздаль, ул. Кремлевская, д. 20)**

Обозначение характерной (поворотной) точки	Координаты характерных (поворотных) точек в местной системе координат (МСК-33). Метод определения координат и средняя квадратическая погрешность положения характерной (поворотной) точки (Mt), м. Картометрический метод. $M_t=0,1$	
	X	Y
1(А)	223562.1	223003.01
2	223563.96	223010.21
3	223565.43	223023.22
4	223564.73	223035.93
5	223567.29	223052.1
6	223571.16	223071.29
7	223575.18	223087.48
8	223578.38	223102.9
9	223580.9	223113.79
10	223583.52	223120.72
11(Б)	223589.66	223126.12
12(В)	223509.13	223182.5
13	223510.18	223187.46
14	223510.89	223195.01
15(Г)	223510.92	223203.76
16	223506.28	223213.13
17(Д)	223500.13	223218.14
18	223491.46	223221.11
19	223483.47	223220.72
20(Е)	223473.11	223220.4
21(Ж)	223450.64	223240.13
22(З)	223441.17	223240.86
23(И)	223413.32	223211.55
24	223404.66	223213.42
25(К)	223400.26	223218.87
26(Л)	223306.68	223143
27	223317.04	223137.99
28	223325.12	223131.15
29(М)	223335.87	223123.19
30	223348.61	223116.32
31	223363.26	223109.48
32(Н)	223371.59	223105.13
33	223378.48	223104.08
34	223383.14	223102.31
35	223391.13	223096.89
36	223398.99	223092.53
37	223406.26	223090.36

38	223418.9	223087.86
39	223427.96	223085.31
40	223433.65	223084.95
41	223440.52	223083.89
42	223445.64	223082.43
43	223455.69	223077.75
44(O)	223462.91	223074.49
45	223471.96	223072.32
46	223480.97	223068.74
47(II)	223491.86	223064.04
48	223500.86	223056.71
49	223510.56	223048.48
50	223517.47	223042.28
51	223526.07	223033.72
52	223534.04	223027.21
53	223541.62	223020.36
54	223549.55	223010.21
55(P)	223558.2	223001.92
1 (A)	223562.1	223003.01

---

Приложение № 2  
к приказу Министерства культуры  
Российской Федерации  
от «06» ноября 2018 г. № 1909

**Режим  
использования территории объекта культурного наследия  
федерального значения «Ансамбль Рождественского собора  
и Архиерейского дома», XIII-XIX века (Владимирская область,  
г. Суздаль, ул. Кремлевская, д. 20)**

1. На территории объекта культурного наследия федерального значения «Ансамбль Рождественского собора и Архиерейского дома», XIII-XIX века (далее – Ансамбль) установлен режим использования земель историко-культурного назначения.

2. На территории Ансамбля разрешается:

2.1 проведение работ по сохранению объектов культурного наследия (памятников истории и культуры) Российской Федерации;

2.2 сохранение элементов планировочной структуры;

2.3 сохранение элементов природного и культурного ландшафта;

2.4 воссоздание или компенсация утраченных элементов Ансамбля, производимых на основании письменного разрешения и задания, и в соответствии с документацией, согласованной с уполномоченным органом исполнительной власти в сфере государственной охраны объектов культурного наследия;

2.5 проведение работ по обеспечению функционирования Ансамбля и поддержанию его инфраструктуры, не нарушающие целостности его территории;

2.6 проведение работ по выявлению и изучению объектов археологического наследия, располагающихся в пределах Ансамбля, предусмотренном действующим законодательством об объектах культурного наследия;



2.7 консервация и музеефикация объектов культурного наследия, объектов археологического наследия, а также культурного слоя, на основании комплексных научно-исследовательских работ;

2.8 проведение работ по озеленению и благоустройству территории, производимых, в том числе с применением методов реставрации, направленных на формирование наиболее близкого к историческому восприятию Ансамбля;

2.9 обеспечение доступа к объектам культурного наследия;

2.10 обеспечение мер пожарной безопасности;

2.11 обеспечение мер экологической безопасности;

2.12 прокладка, ремонт, реконструкция подземных инженерных коммуникаций с последующей рекультивацией нарушенных участков;

2.13 прокладка, ремонт и реконструкция дорожных коммуникаций и иные работы, не нарушающие целостность Ансамбля и не создающие угрозы его повреждения, разрушения или уничтожения;

2.14 ремонт и реконструкция дорог, проездов, не нарушающих целостность Ансамбля и не создающие угрозы его повреждения, разрушения или уничтожения.

3. На территории Ансамбля запрещается:

3.1 новое строительство;

3.2 хозяйственная деятельность, ведущая к разрушению, искажению внешнего облика Ансамбля, нарушающая его целостность и создающая угрозу его повреждения, разрушения или уничтожения;

3.3 самовольная вырубка растительности, уничтожение травяного покрова;

3.4 установка на фасадах, крышах объектов культурного наследия кондиционеров, телеантенн, тарелок спутниковой связи, а также других средств технического обеспечения;

3.5 прокладка наземных и воздушных инженерных коммуникаций, кроме временных, необходимых для проведения работ по сохранению;

3.6 движение транспортных средств на территории Ансамбля, в случае если движение транспортных средств создает угрозу нарушения его целостности и сохранности;

3.7 устройство автостоянок;

3.8 размещение любых рекламных конструкций на объектах культурного наследия и на территории Ансамбля;

3.9 создание разрушающих вибрационных нагрузок динамическим воздействием на грунты в зоне их взаимодействия с объектами культурного наследия;

3.10 складирование материалов (конструкций) и строительного мусора.

---