



МИНИСТЕРСТВО КУЛЬТУРЫ
РОССИЙСКОЙ ФЕДЕРАЦИИ

28 марта 2018г.



№ 367

**Об утверждении границ и режима использования территории
объекта культурного наследия федерального значения «Древний город
Херсонес Таврический», V в. до н.э. – XV в. н.э. (г. Севастополь)**

В соответствии с Федеральным законом от 25 июня 2002 г. № 73-ФЗ «Об объектах культурного наследия (памятниках истории и культуры) народов Российской Федерации» (Собрание законодательства Российской Федерации, 2002, № 26, ст. 2519; 2003, № 9, ст. 805; 2004, № 35, ст. 3607; 2005, № 23, ст. 2203; 2006, № 1, ст. 10; № 52 (ч. 1), ст. 5498; 2007, № 1 (ч. 1), ст. 21; № 27, ст. 3213; № 43, ст. 5084; № 46, ст. 5554; 2008, № 20, ст. 2251; № 29 (ч. 1), ст. 3418; № 30 (ч. 2), ст. 3616; 2009, № 51, ст. 6150; 2010, № 43, ст. 5450; № 49, ст. 6424; № 51 (ч. 3), ст. 6810; 2011, № 30 (ч. 1), ст. 4563; № 45, ст. 6331; № 47, ст. 6606; № 49 (ч. 1), ст. 7015, ст. 7026; 2012, № 31, ст. 4322; № 47, ст. 6390; № 50 (ч. 5), ст. 6960; 2013, № 17, ст. 2030; № 19, ст. 2331; № 30 (ч. 1), ст. 4078; 2014, № 43, ст. 5799; № 49 (ч. 6), ст. 6928; 2015, № 10, ст. 1420; № 29 (ч. 1), ст. 4359; № 51 (ч. 3), ст. 7237; 2016, № 1, (ч. 1) ст. 28, ст. 79; № 11, ст. 1494; № 15, ст. 2057; № 27 (ч. 2) ст. 4294; № 52 (ч. 5) ст. № 7480; 2017, № 11, ст. 1538, № 31 (ч. 1), ст. 4771; 2018, № 1 (ч. 1), ст. 42) и подпунктами 5.3.7 и 5.4.3 Положения о Министерстве культуры Российской Федерации, утвержденного постановлением Правительства Российской Федерации от 20 июля 2011 г. № 590 (Собрание законодательства Российской Федерации, 2011, № 31, ст. 4758; № 44, ст. 6272; 2012, № 6, ст. 688; № 17, ст. 2018; № 26, ст. 3524; № 37, ст. 5001; № 39, ст. 5270; 2013, № 3, ст. 204; № 8, ст. 841; № 31, ст. 4239;

№ 33, ст. 4386; № 41, ст. 5182; № 45, ст. 5822; 2014, № 9, ст. 909; № 30 (ч. 2), ст. 4305; № 40 (ч. 3), ст. 5426, № 48, ст. 6860; 2015, № 2, ст. 491; № 4, ст. 664; № 9, ст. 1339; № 17 (ч. 4), ст. 2565; № 18, ст. 2728; № 20, ст. 2919; 2016, № 2 (ч. 1), ст. 325; № 27 (ч. 3) ст. 4496; № 28, ст. 4741; № 52 (ч. 5), ст. 7667; 2017, № 2 (ч. 2), ст. 406; № 12, ст. 1723), п р и к а з ы в а ю:

1. Утвердить:

границы территории объекта культурного наследия федерального значения «Древний город Херсонес Таврический», V в. до н.э. – XV в. н.э., расположенного в г. Севастополе (далее – Ансамбль), согласно приложению № 1 к настоящему приказу;

режим использования территории Ансамбля согласно приложению № 2 к настоящему приказу.

2. Департаменту государственной охраны культурного наследия (В.А.Цветнов) обеспечить внесение изменений в сведения единого государственного реестра объектов культурного наследия (памятников истории и культуры) народов Российской Федерации об Ансамбле.

3. Контроль за исполнением настоящего приказа возложить на заместителя Министра культуры Российской Федерации С.Г.Обрывалина.

Врио Министра



В.В.Аристархов

Приложение № 1
к приказу Министерства культуры
Российской Федерации
от «28» марта 2018 г.
№ 367

**Описание
границ территории объекта культурного наследия федерального
значения «Древний город Херсонес Таврический», V в. до н.э. – XV в. н.э.
(г. Севастополь)**

Линия границ территории объекта культурного наследия федерального значения «Древний город Херсонес Таврический», V в. до н.э. – XV в. н.э. (далее – Ансамбль) проходит:

от характерной (поворотной) точки (далее – точка) 1 в северном направлении вдоль ограждения Херсонесского историко-археологического заповедника до точки 12;

от точки 12 в северном направлении вдоль береговой линии песочной бухты до точки 22;

от точки 22 в восточном направлении вдоль береговой линии Черного моря до точки 24;

от точки 24 в юго-восточном направлении вдоль береговой линии Черного моря до точки 25;

от точки 25 в северо-восточном направлении вдоль береговой линии Черного моря до точки 40;

от точки 40 в юго-восточном направлении вдоль береговой линии Черного моря до точки 48;

от точки 48 в юго-западном направлении вдоль береговой линии Черного моря до точки 50;

от точки 50 вдоль береговой линии карантинной бухты, пересекая пристань до точки 52;

от точки 52 в западном направлении вдоль береговой линии карантинной бухты до точки 56;

от точки 56 в южном направлении вдоль береговой линии карантинной бухты до точки 62;

от точки 62 в юго-восточном направлении вдоль дороги с асфальтовым покрытием до точки 64;

от точки 64 в юго-западном направлении вдоль дороги с асфальтовым покрытием до точки 66;

от точки 66 в северном направлении вдоль ограждения Херсонесского историко-археологического музея до точки 69;

от точки 69 вдоль ул. Древняя до точки 71;

от точки 71 в юго-западном направлении вдоль ограждения Херсонесского историко-археологического музея до точки 73;

от точки 73 в юго-западном направлении вдоль местного проезда до точки 78;

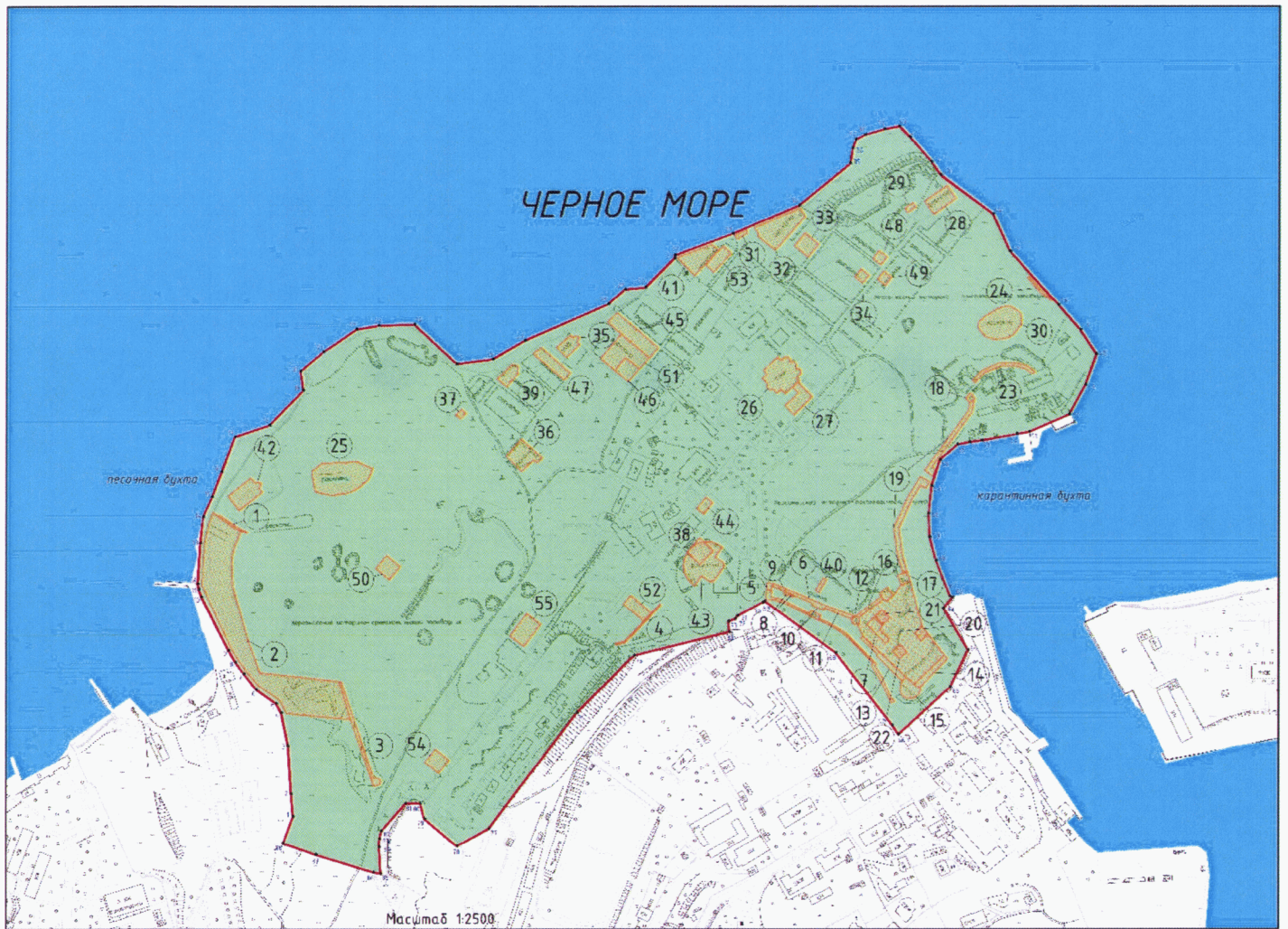
от точки 78 в северо-западном направлении вдоль грунтовой дороги до точки 81;

от точки 81 в юго-западном направлении вдоль грунтовой дороги до точки 85;




от точки 85 в северо-западном направлении вдоль ограждения Херсонесского историко-археологического заповедника до точки 88;

от точки 88 в северном направлении вдоль ограждения Херсонесского историко-археологического заповедника до точки 1.

Карта (схема) границ территории Ансамбля



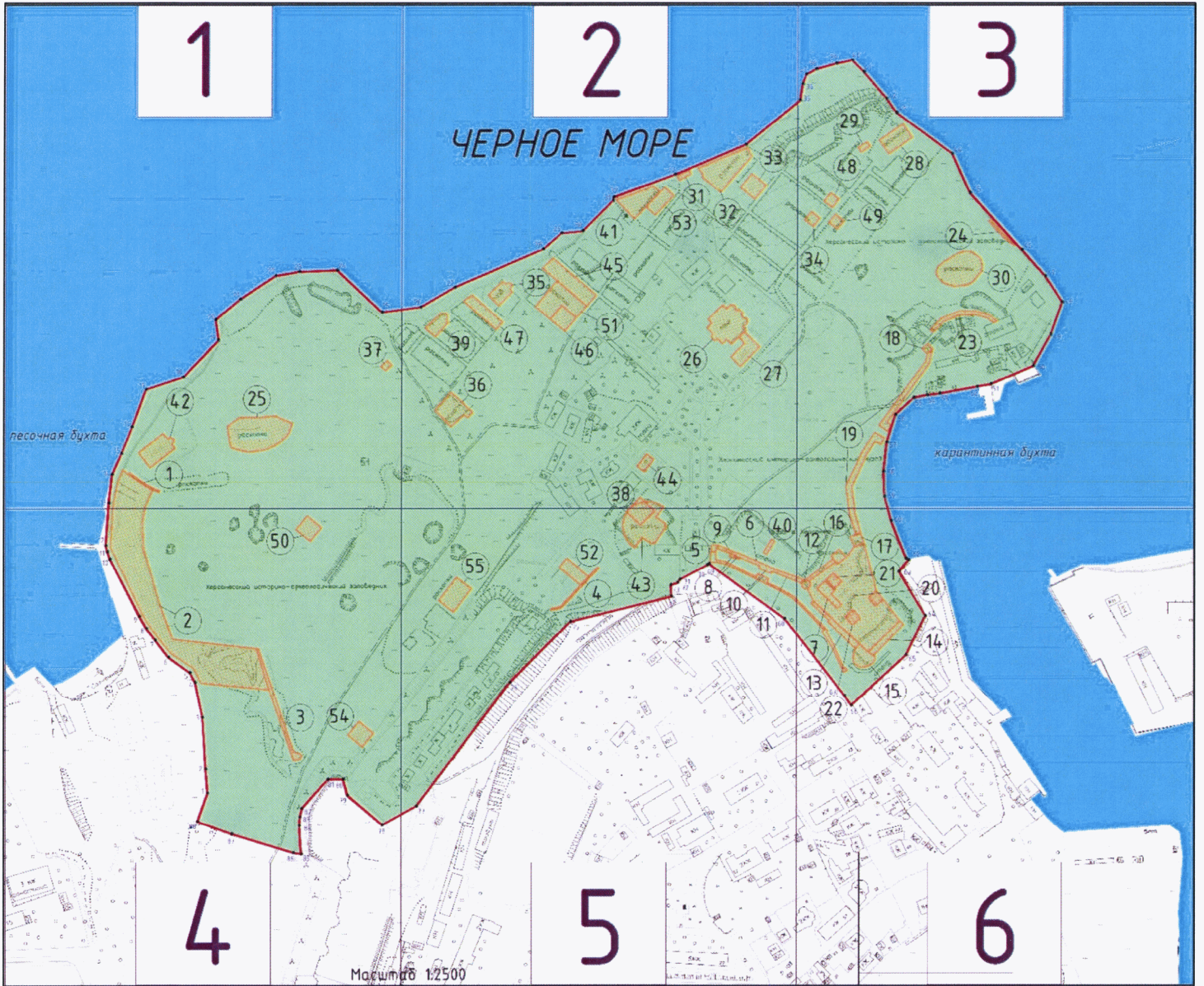
Условные обозначения к карте (схеме) границ территории Ансамбля


	Границы территории Ансамбля
● 1-88	Характерные (поворотные) точки границ территории Ансамбля
	Территория Ансамбля
	Объекты культурного наследия федерального значения в составе Ансамбля:
	<ol style="list-style-type: none"> 1. Куртина 1 2. Северо-западный участок оборонительной стены (1-я и 4-я куртины с башнями I-IV, ров и протейхизма) 3. Куртина 5-я с башней V и протейхизма

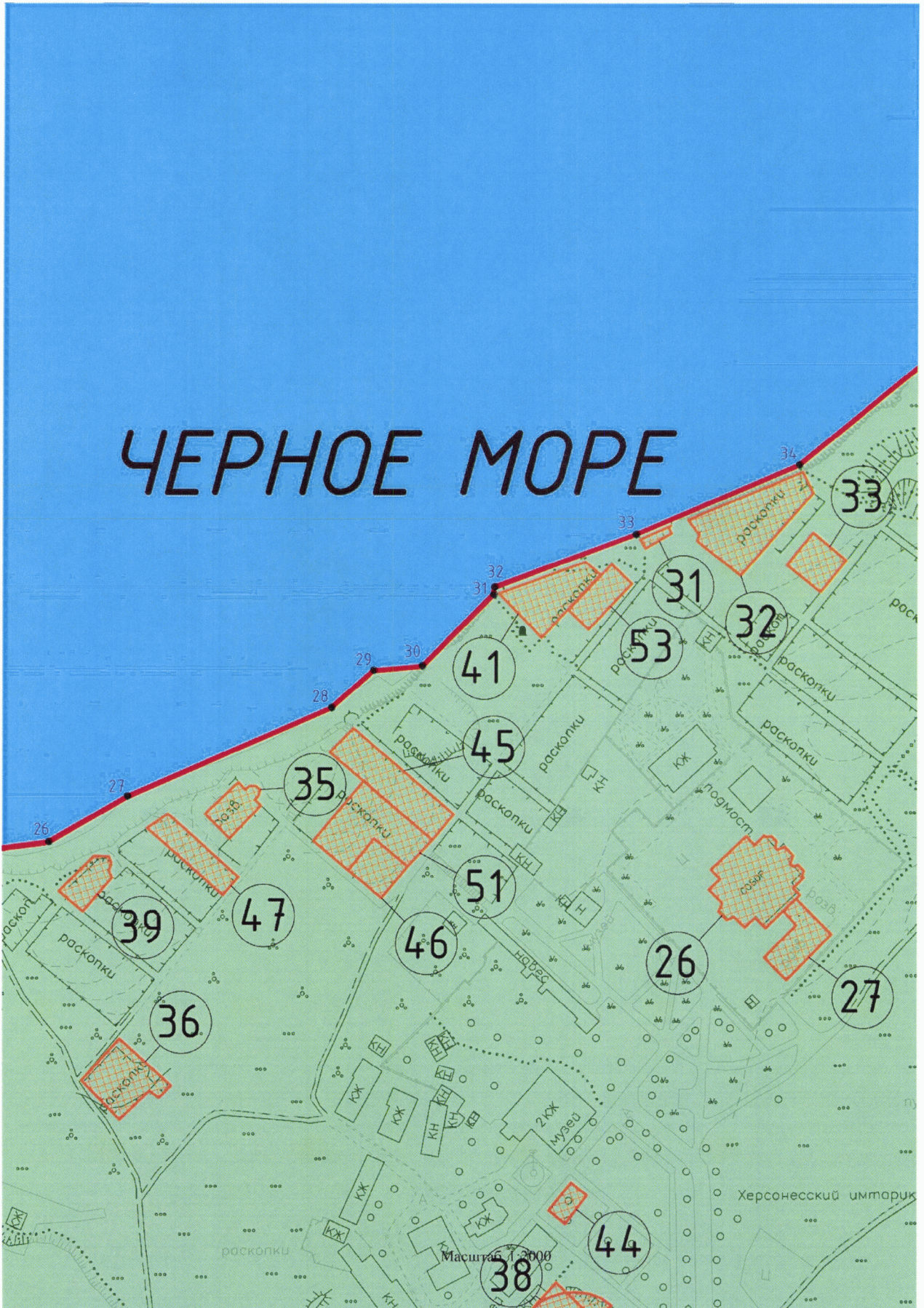
4. Куртина 13-я южная стена
5. Башня XIV
6. Куртина 16-я, городские ворота, калитка и протейхизма
7. Эллинистическое здание у куртины 16-й (казарма)
8. Приставные склепы № 1013, 1014
9. Подстенный склеп № 1012
10. Башни XV- XV
11. Куртина 17-я
12. Башня XVI
13. Куртина 19-я
14. Куртина 20-я и башни XVII и XVIII
15. Башня XVII (Зенона)
16. Башня XIX с 18-й куртиной
17. Башни XX и XX
18. Башня XXII
19. Приморская оборонительная линия с башнями и воротами
20. Цитадель
21. Термы римского времени (в цитадели)
22. Здание средневекового времени (в цитадели)
23. Комплекс оборонительных сооружений восточного района
24. Куртина 28-я
25. «Базилика на горе»
26. Крестообразный храм на акрополе
27. Базилика 1861 года на акрополе
28. Базилика «Восточная»
29. Часовня № 17 на Главной улице
30. Базилика «Крузе»
31. Шестистолпный храм
32. Комплекс Уваровской базилики
33. Баптистерий
34. Подземный храм-мавзолей
35. Базилика 1935 года
36. Базилика 1889 года
37. Храм на сводах
38. «Храм с ковчегом»
39. Базилика 1932 года
40. Храм с аркосолиями
41. Северная базилика
42. Западная базилика
43. Античный театр
44. Монетный двор
45. Хозяйственный комплекс рыбопромышленника
46. Дом винодела
47. Дом красильщика тканей
48. Жилой дом III-II вв. до н.э. на Главной улице

- | | |
|--|---|
| | <ul style="list-style-type: none">49. Средневековый дом на Главной улице50. Эллинистический дом в западном районе городища51. Средневековые дома в северном районе52. Городское водохранилище у 13-й куртины53. Баня V-X веков54. Четырехапсидный храм55. Пятиапсидный храм |
|--|---|

Карта (схема)
границ территории Ансамбля
(схема разбивки на листы)

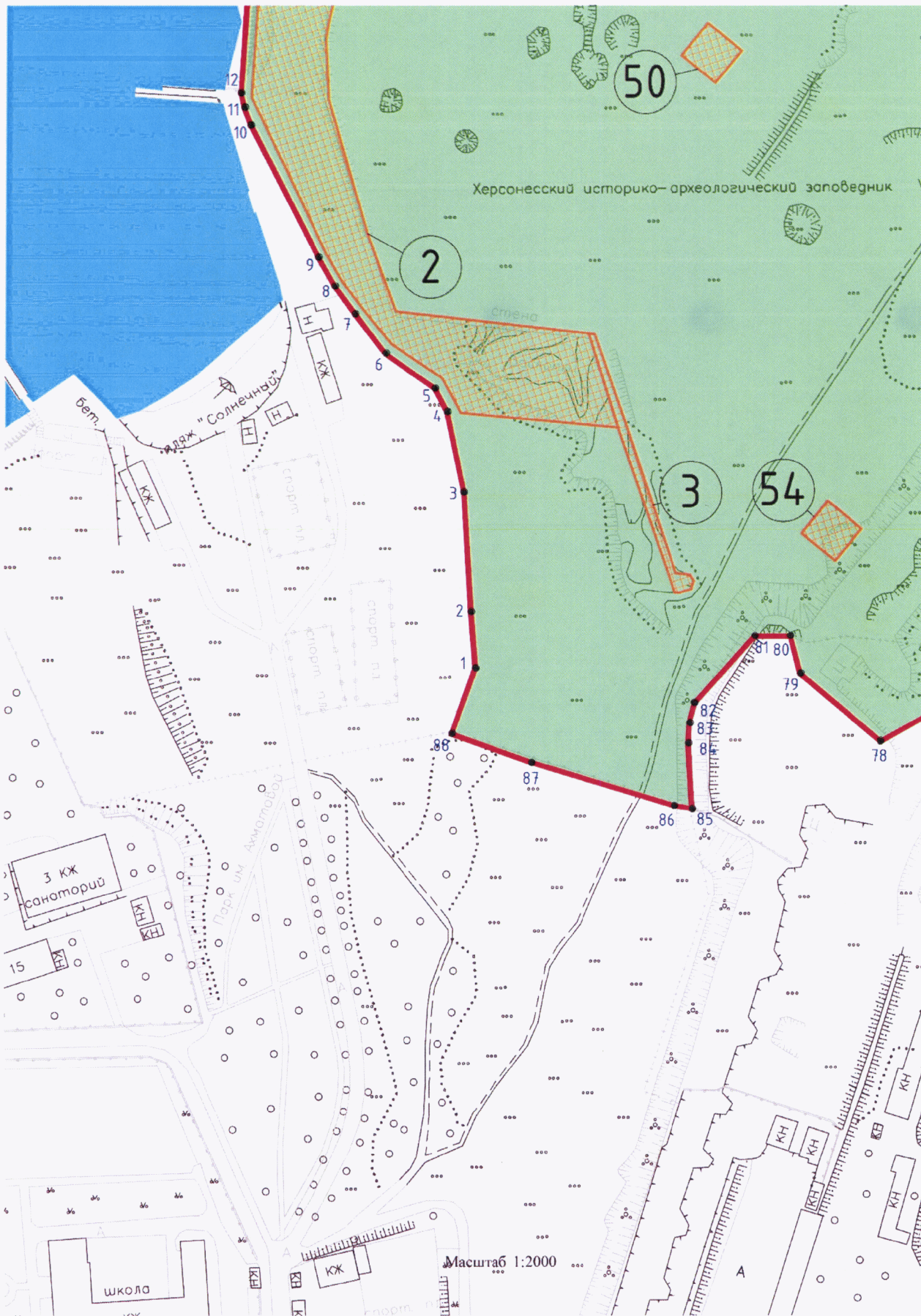




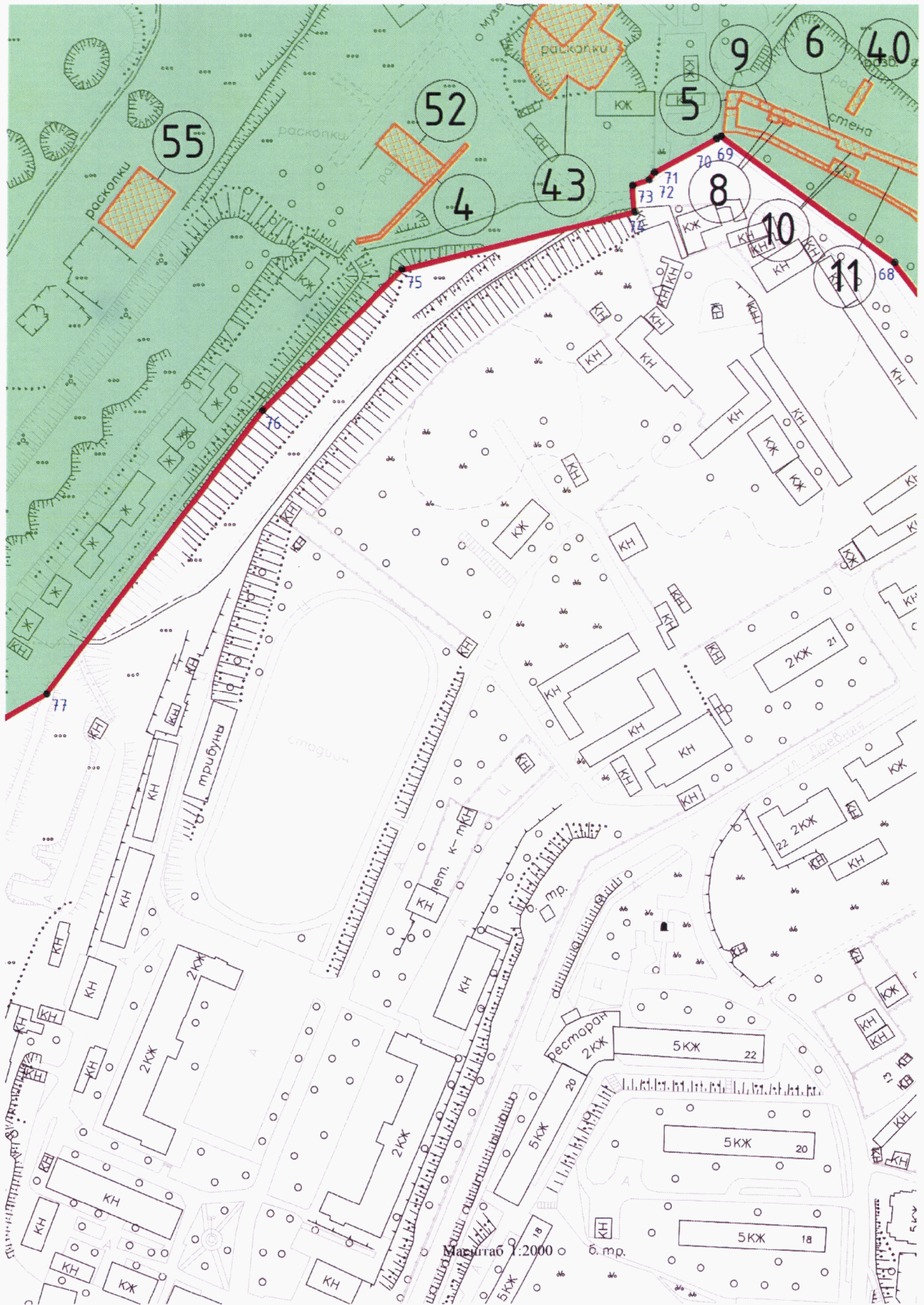




Лист 4



Лист 5



Лист 6



**Координаты характерных (поворотных) точек
к карте (схеме) границ территории Ансамбля**

№ точки	Координаты характерных (поворотных) точек определены в местной системе координат МСК-91 зона 1 аналитическим методом с погрешностью измерения 0,1 м	
	X	Y
1	4932720.31	4378412.36
2	4932745.63	4378410.25
3	4932799.48	4378406.95
4	4932835.89	4378399.27
5	4932846.34	4378393.65
6	4932862.08	4378371.25
7	4932879.88	4378357.40
8	4932892.32	4378348.23
9	4932905.23	4378340.72
10	4932964.97	4378310.03
11	4932973.05	4378307.10
12	4932979.25	4378305.65
13	4933024.31	4378308.62
14	4933053.97	4378311.96
15	4933075.96	4378322.01
16	4933104.02	4378332.88
17	4933142.79	4378347.36
18	4933155.76	4378386.10
19	4933194.29	4378423.46
20	4933215.80	4378420.45
21	4933237.28	4378446.27

22	4933261.78	4378483.22
23	4933266.12	4378508.04
24	4933267.54	4378547.94
25	4933223.73	4378595.24
26	4933228.99	4378635.69
27	4933249.56	4378671.46
28	4933289.51	4378764.10
29	4933306.44	4378783.41
30	4933308.51	4378805.59
31	4933340.72	4378837.87
32	4933344.09	4378838.34
33	4933367.86	4378902.61
34	4933399.33	4378976.96
35	4933445.55	4379033.95
36	4933462.42	4379036.62
37	4933472.53	4379040.33
38	4933477.94	4379050.58
39	4933483.99	4379072.01
40	4933487.20	4379088.71
41	4933475.07	4379100.81
42	4933447.38	4379124.73
43	4933432.63	4379135.19
44	4933389.74	4379193.69
45	4933348.50	4379212.70
46	4933288.83	4379267.45
47	4933261.53	4379291.89

48	4933234.29	4379309.90
49	4933200.27	4379297.77
50	4933167.53	4379279.63
51	4933148.45	4379235.03
52	4933145.71	4379220.65
53	4933138.77	4379181.32
54	4933137.07	4379168.02
55	4933134.30	4379154.20
56	4933116.77	4379134.78
57	4933088.00	4379125.76
58	4933057.30	4379122.45
59	4933031.15	4379123.49
60	4933005.17	4379130.57
61	4932965.77	4379146.32
62	4932964.22	4379148.91
63	4932952.19	4379138.95
64	4932905.88	4379166.53
65	4932864.63	4379146.48
66	4932811.95	4379088.95
67	4932821.82	4379082.10
68	4932902.86	4379018.68
69	4932960.26	4378939.31
70	4932958.98	4378937.29
71	4932943.86	4378908.77
72	4932940.47	4378906.27
73	4932937.79	4378898.86

74	4932926.02	4378899.68
75	4932899.75	4378793.55
76	4932835.73	4378729.99
77	4932706.91	4378631.74
78	4932687.21	4378596.03
79	4932717.90	4378559.60
80	4932734.84	4378555.10
81	4932734.80	4378538.83
82	4932704.48	4378511.66
83	4932695.61	4378509.49
84	4932686.50	4378508.91
85	4932656.94	4378510.69
86	4932658.26	4378502.51
87	4932677.63	4378437.88
88	4932690.64	4378401.64
1	4932720.31	4378412.36

Приложение № 2
к приказу Министерства культуры
Российской Федерации
от «28» марта 2018 г.
№ 367

**Режим
использования территории объекта культурного наследия федерального
значения «Древний город Херсонес Таврический», V в. до н.э. – XV в. н.э.
(г. Севастополь)**

1. На территории объекта культурного наследия федерального значения «Древний город Херсонес Таврический», V в. до н.э. – XV в. н.э. (далее – Ансамбль) установлен режим использования земель историко-культурного назначения.

2. На территории Ансамбля разрешается:

2.1. Проведение работ по сохранению объектов культурного наследия (памятников истории и культуры) Российской Федерации.

2.2. Сохранение элементов планировочной структуры.

2.3. Сохранение элементов природного и культурного ландшафта.

2.4. Воссоздание или компенсация утраченных элементов Ансамбля, производимые на основании пункта 1 статьи 45 Федерального закона от 25.06.2002 № 73-ФЗ «Об объектах культурного наследия (памятниках истории и культуры) народов Российской Федерации».

2.5. Проведение работ по обеспечению функционирования Ансамбля и поддержанию его инфраструктуры, не нарушающих целостности его территории.

2.6. Проведение работ по выявлению и изучению объектов археологического наследия, располагающихся в пределах Ансамбля, в порядке, предусмотренном законодательством Российской Федерации об объектах культурного наследия.

2.7. Консервация и музеефикация объектов культурного наследия, объектов археологического наследия, а также культурного слоя, на основании комплексных научно-исследовательских работ.

2.8. Проведение работ по озеленению и благоустройству территории, производимых, в том числе с применением методов реставрации, направленных на формирование наиболее близкого к историческому восприятию Ансамбля.

2.9. Обеспечение доступа к объектам культурного наследия.

2.10. Обеспечение мер пожарной безопасности.

2.11. Обеспечение мер экологической безопасности.

2.12. Прокладка, ремонт, реконструкция подземных инженерных коммуникаций с последующей рекультивацией нарушенных участков.

2.13. Прокладка, ремонт и реконструкция дорожных коммуникаций и иные работы, не нарушающие целостность Ансамбля и не создающие угрозы его повреждения, разрушения или уничтожения.

2.14. Ремонт и реконструкция дорог, проездов, не нарушающие целостность Ансамбля и не создающие угрозы его повреждения, разрушения или уничтожения.

2.15. Установка временных сооружений в рамках проведения планируемых сезонных культурно-массовых мероприятий без повреждения почвенного покрова с последующим демонтажем всех возведенных сооружений и проведением работ по благоустройству (восстановлению) нарушенных участков территории Ансамбля, проведение работ по уборке и сбору материалов (конструкций) и строительного мусора после демонтажа возведенных сооружений.

3. На территории Ансамбля запрещается:

3.1. Новое строительство.

3.2. Хозяйственная деятельность, ведущая к разрушению, искажению внешнего облика Ансамбля, нарушающая его целостность и создающая угрозу его повреждения, разрушения или уничтожения.

3.3. Самовольная вырубка растительности, уничтожение травяного покрова.

3.4. Установка на фасадах, крышах объектов культурного наследия кондиционеров, телеантенн, тарелок спутниковой связи, а также других средств технического обеспечения.

3.5. Прокладка наземных и воздушных инженерных коммуникаций, кроме временных, необходимых для проведения работ по сохранению объектов культурного наследия.

3.6. Движение транспортных средств на территории Ансамбля, в случае если движение транспортных средств создает угрозу нарушения его целостности и сохранности.

3.7. Размещение любых рекламных конструкций на объектах культурного наследия и на территории Ансамбля.

3.8. Создание разрушающих вибрационных нагрузок динамическим воздействием на грунты в зоне их взаимодействия с объектами культурного наследия.

3.9. Оставление материалов (конструкций) и строительного мусора после демонтажа возведенных сооружений.
