



МИНИСТЕРСТВО КУЛЬТУРЫ  
РОССИЙСКОЙ ФЕДЕРАЦИИ



## ПРИКАЗ

*18 декабря 2017.*

Москва

№ *2125*

**Об утверждении границ зон охраны объекта культурного наследия федерального значения «Церковь Покрова на Нерли», 1165 г., включенного в Список всемирного наследия, а также особых режимов использования земель и требований к градостроительным регламентам в границах данных зон**

В соответствии с подпунктом 16 пункта 1 статьи 9 Федерального закона от 25 июня 2002 г. № 73-ФЗ «Об объектах культурного наследия (памятниках истории и культуры) народов Российской Федерации» (Собрание законодательства Российской Федерации, 2002, № 26, ст. 2519; 2003, № 9, ст. 805; 2004, № 35, ст. 3607; 2005, № 23, ст. 2203; 2006, № 1, ст. 10; № 52 (ч. 1), ст. 5498; 2007, № 1 (ч. 1), ст. 21; № 27, ст. 3213; № 43, ст. 5084; № 46, ст. 5554; 2008, № 20, ст. 2251; № 29 (ч. 1), ст. 3418; № 30 (ч. 2), ст. 3616; 2009, № 51, ст. 6150; 2010, № 43, ст. 5450, № 49, ст. 6424; № 51 (ч. 3), ст. 6810; 2011, № 30 (ч. 1), ст. 4563; № 45, ст. 6331; № 47, ст. 6606; № 49 (ч. 1), ст. 7015, ст. 7026; 2012, № 31, ст. 4322; № 47, ст. 6390; № 50 (ч. 5), ст. 6960; 2013, № 17, ст. 2030; № 19, ст. 2331; № 30 (ч. 1) ст. 4078; 2014, № 43 ст. 5799; № 49 (ч. 6), ст. 6928; 2015, № 10, ст. 1420; № 29 (ч.1), ст. 4359, № 51 (ч.3), ст. 7237; 2016, № 1 (ч.1), ст. 28, ст. 79; № 11, ст. 1494; № 15, ст. 2057; № 27 (ч.2), ст. 4294; № 52 (ч.5), ст. 7480; 2017, № 11, ст. 1538; № 31 (ч.1), ст. 4771) и пунктом 13 Положения о зонах охраны объектов культурного наследия (памятников истории и культуры) народов Российской Федерации, утвержденного постановлением Правительства Российской Федерации от 12 сентября 2015 г.

№ 972 (Собрание законодательства Российской Федерации, 2015, № 38, ст. 5298), п р и к а з ы в а ю:

1. Утвердить границы зон охраны объекта культурного наследия федерального значения «Церковь Покрова на Нерли», 1165 г., включенного в Список всемирного наследия, расположенного по адресу: Владимирская область, Суздальский район, пос. Боголюбово, согласно приложению № 1 к настоящему приказу.

2. Утвердить особые режимы использования земель и требования к градостроительным регламентам в границах зон охраны объекта культурного наследия федерального значения «Церковь Покрова на Нерли», 1165 г., включенного в Список всемирного наследия, согласно приложению № 2 к настоящему приказу.

3. Департаменту государственной охраны культурного наследия (В.А. Цветнов) обеспечить внесение сведений о наличии зон охраны объекта культурного наследия федерального значения «Церковь Покрова на Нерли, 1165 г.», включенного в Список всемирного наследия, расположенного по адресу: Владимирская область, Суздальский район, пос. Боголюбово, в единый государственный реестр недвижимости.

4. Контроль за исполнением настоящего приказа возложить на заместителя Министра культуры Российской Федерации О.В. Рыжкова.

Министр



В.Р.Мединский

Приложение № 1  
УТВЕРЖДЕНО  
приказом Министерства культуры  
Российской Федерации  
от « 18 » декабря 2017 г.  
№ д1д5

**Описание границ зон охраны объекта культурного наследия федерального значения «Церковь Покрова на Нерли», 1165 г., включенного в Список всемирного наследия**

**I. Охранная зона – ОЗ**

1. Внутренняя граница охранной зоны проходит:

- 1-3 – по нижней границе северного склона подиума-стилобата;
- 3-5 – по нижней границе южного склона подиума-стилобата;
- 5-7 – по нижней границе южного склона подиума-стилобата;
- 7-1 – по восточному берегу озера (старицы).

2. Внешняя граница охранной зоны проходит:

- 1-10-12 – из точки, расположенной с севера на расстоянии 50 м от оси железнодорожного полотна с правого берега р. Нерль, далее следует в юго-западном направлении вдоль железнодорожных путей;
- 12-20-36-46 – следует по левому берегу р. Клязьма в северо-восточном, восточном, юго-восточном и северо-восточном направлениях до места впадения р. Нерль;
- 46-58-71 – пересекает р. Нерль и следует по левому берегу р. Нерль в западном и северо-западном направлениях до железнодорожного моста через р. Нерль;
- 71-1 – пересекает р. Нерль и приходит в исходную точку.

**II. Зона регулирования застройки и хозяйственной деятельности – ЗРЗ (1)**

3. Граница участка зоны регулирования застройки и хозяйственной деятельности проходит:

- 1-5 – из точки, расположенной на ул. Ленина на берегу р. Нерль, следует в юго-восточном направлении вдоль р. Нерль, пересекая железнодорожные пути Горьковской железной дороги;

5-9 – следует в юго-западном направлении вдоль Горьковской железной дороги;

9-10 – в северо-западном направлении пересекает Горьковскую железную дорогу;

10-12-14 – следует в северо-восточном направлении вдоль ул. Фрунзе;

14-16 – по проезжей части ул. Зеленой в северо-восточном направлении;

16-17 – от привокзальной площади на северо-запад вдоль ул. Вокзальной;

17-18 – в северо-восточном направлении по линии застройки нечетной стороны ул. Ленина;

18-19 – перпендикулярно автомобильной дороге «М-7» и, пересекая ее, в северо-западном направлении до четной стороны ул. Ленина;

19-1 – вдоль ул. Ленина по четной стороне в северо-восточном направлении в исходную точку.

### **III. Зона регулирования застройки и хозяйственной деятельности –**

#### **ЗРЗ (2)**

4. Граница участка зоны регулирования застройки и хозяйственной деятельности проходит:

1-2 – в юго-западном направлении по ул. Ленина до дома № 12 б;

2-10 – в северо-западном направлении до дома № 14 по ул. Ленина;

10-12-14-18-26 – в юго-западном направлении параллельно ул. Ленина;

26-31 – по рву древнего города в юго-восточном направлении от пересечения с линией застройки восточной стороны ул. Пушкина до пересечения с оврагом;

31-32 – в северо-западном направлении по бровке оврага;

32-38 – вдоль ул. Ленина в направлении на юго-запад;

38-44 – по проезду между домовладениями № 3-а по ул. Огурцова и № 72,74 по ул. Ленина;

44-45 – по проезду между домовладениями № 85-а и 87 по ул. Ленина, № 22, 26 по ул. Фрунзе;

45-46 – в северо-восточном направлении вдоль железнодорожных путей;

46-47 – пересекает железнодорожные пути на юго-восток;

47-52-53-57 – в юго-западном направлении вдоль железной дороги до границы городского округа Владимир;

57-59-60-64-79 – в северо-западном направлении до автомобильной дороги «М-7»;

79-80 – в северо-восточном направлении вдоль ул. Ленина до дома № 182 а;

80-83 – на северо-запад;

83-84-88 – вдоль границы хозяйственного корпуса;

88-90 – на северо-восток;  
90-91 – вдоль ул. Центральной;  
91-97 – на север по проселочной дороге вдоль Суромского кладбища;  
97-118-119 – по границам земельных участков вдоль поймы ручья, впадающего в Старый (нижний) пруд;  
119-126 – вдоль пруда;  
126-128-131-134-135-1 – вдоль ручья, впадающего в р. Нерль, в исходную точку.

#### **IV. Зона регулирования застройки и хозяйственной деятельности – ЗРЗ (3)**

5. Граница участка зоны регулирования застройки и хозяйственной деятельности проходит:

- 1-2 – из точки, расположенной в пос. Боголюбово возле дома № 14 по четной стороне ул. Ленина в юго-западном направлении;
- 2-3 – по линии застройки ул. Пушкина до дома № 3;
- 3-10-14-16-18 – на северо-восток по внутриквартальной территории вдоль ул. Ленина;
- 18-1 – на юго-восток в исходную точку.

#### **V. Зона регулирования застройки и хозяйственной деятельности – ЗРЗ (4)**

6. Граница участка зоны регулирования застройки и хозяйственной деятельности проходит:

- 1-18-19-23-24-39 – из точки, расположенной на пересечении автомобильной дороги «М-7» с западной границей с. Лемешки, далее следует вдоль автомобильной дороги «М-7» в восточном направлении до пересечения с местным проездом;
- 39-46-53 – на юг, юго-запад вдоль автомобильной дороги;
- 53-57 – на северо-запад вдоль ул. Вокзальной;
- 57-71 – в восточном направлении по внутриквартальной территории вдоль ул. Верхней;
- 71-73 – в северо-западном направлении пересекает ул. Верхнюю и следует вглубь квартала;
- 73-82 – в западном направлении пересекает ул. Школьную;
- 82-94 – в юго-западном направлении по внутриквартальной территории пересекает ул. Вокзальную;
- 94-99-104 – в юго-восточном направлении вдоль улицы по внутриквартальной территории, по западной границе кладбища до границы с. Лемешки;

104-112-121 – на запад и северо-запад по границе с. Лемешки, пересекая Горьковскую железную дорогу;

121-122-1 – в юго-западном и северо-западном направлениях, пересекая ул. Нижнюю до автомобильной дороги «М-7» в исходную точку.

#### **VI. Зона регулирования застройки и хозяйственной деятельности –**

##### **ЗРЗ (5)**

7. Внешняя граница участка зоны регулирования застройки и хозяйственной деятельности проходит:

1-3 – из точки, расположенной с юга от ул. Школьной, в юго-восточном направлении, пересекает ул. Верхнюю;

3-17 – по внутриквартальной территории в юго-западном направлении вдоль ул. Верхней;

17-19 – в юго-восточном направлении вдоль ул. Вокзальной;

19-21 – в северо-западном направлении до границы кладбища;

21-27-32 – по западной границе кладбища в северо-западном направлении вдоль ул. Вокзальной;

32-45 – в северо-восточном направлении пересекает ул. Вокзальную и следует по внутриквартальной территории;

45-1 – в юго-восточном направлении, пересекает ул. Школьную, в исходную точку.

8. Внутренняя граница участка зоны регулирования застройки и хозяйственной деятельности проходит (граница территории объекта культурного наследия регионального значения «Вознесенская церковь, XIX в.»):

А-Б – из точки, расположенной северо-восточнее объекта, в юго-восточном направлении;

Б-В – на юг вдоль ул. Школьной;

В-Г-Д – на юго-запад вдоль ул. Верхней;

Д-Е-Ж – на северо-запад вдоль ул. Вокзальной;

Ж-З-И-А – в северо-восточном направлении по внутриквартальной территории в исходную точку.

#### **VII. Зона регулирования застройки и хозяйственной деятельности –**

##### **ЗРЗ (6)**

9. Граница участка зоны регулирования застройки и хозяйственной деятельности проходит:

1-4 – в юго-западном направлении вдоль луговой территории и восточной границы с. Новое;

4-14-24-25 – вдоль пойменной территории Старого (нижнего) пруда до Нового (Верхнего) пруда;

25-29 – в северо-восточном направлении по границам земельных участков по внутриквартальной территории, пересекает ул. Зеленую;

29-32 – на северо-запад вдоль ул. Зеленой, пересекает ул. Молодежную и следует в северо-восточном направлении вдоль нее;

32-33-39 – за детским садом, расположенном по адресу ул. Молодежная д. 8, поворачивает на северо-запад, далее на северо-восток;

39-41 – на северо-запад за земельным участком дома № 196 по ул. Центральной, далее на северо-восток, выходит к ул. Промышленной с юга от продуктового магазина;

41-47-58 – на северо-запад вдоль ул. Промышленной, на запад по улице, параллельной ул. Центральной;

58-61 – на юг, пересекая ул. Центральную, до поймы Нового (Верхнего) пруда;

61-68 – на северо-запад вдоль пойменной территории Нового (Верхнего) пруда;

68-73-74-75-79-85 – в северо-восточном направлении от поймы Нового (Верхнего) пруда до ул. Центральной, пересекает ул. Центральную и следует вдоль проезжей дороги, пересекает автомобильную дорогу «Новое–Суворотское», далее в северо-восточном направлении уступами по границе кадастрового квартала 33:05:110101;

85-96 – в юго-восточном направлении по границе кадастрового квартала 33:05:110101;

96-97-1 – на северо-восток вдоль ул. Промышленной по границе кадастрового квартала 33:05:110102, поворачивает на юго-восток в исходную точку.

### **VIII. Зона регулирования застройки и хозяйственной деятельности –**

#### **ЗРЗ (7)**

10. Внешняя граница участка зоны регулирования застройки и хозяйственной деятельности проходит:

1-7 – из точки, расположенной на пересечении ул. Промышленной с дорогой на с. Суворотское, следует в юго-восточном направлении вдоль ул. Промышленной, пересекает ул. Центральную;

7-9 – на юго-запад с юга от продуктового магазина, далее на юго-восток вдоль земельного участка дома № 196 по ул. Центральной;

9-15-16 – на юго-запад до детского сада, расположенного по адресу ул. Молодежная д. 8, поворачивает на юго-восток до ул. Молодежной;

16-19 – в юго-западном направлении вдоль ул. Молодежной, пересекает ул. Молодежную и следует в юго-восточном направлении вдоль ул. Зеленой;

19-43 – в юго-западном направлении пересекает ул. Зеленую и следует по внутриквартальной территории до Верхнего пруда, по северному берегу Верхнего пруда в западном направлении;

43-46 – в северном направлении пересекает ул. Центральную, следует до дороги на с. Суворотское;

46-1 – в северо-восточном направлении вдоль дороги на с. Суворотское в исходную точку.

11. Внутренняя граница участка зоны регулирования застройки и хозяйственной деятельности проходит (граница территории объекта культурного наследия регионального значения «Ильинская церковь, 1814 г.»):

А-Б – из точки, расположенной северо-западнее д. 58-а по ул. Центральной, на юго-запад по границе земельного участка;

Б-В-Г – в юго-западном и западном направлениях с юга от церкви;

Г-Д – в северном направлении;

Д-Ж-З-А – в восточном направлении вдоль ул. Центральной в исходную точку.

#### **IX. Зона регулирования застройки и хозяйственной деятельности –**

##### **ЗРЗ (8)**

12. Граница участка зоны регулирования застройки и хозяйственной деятельности проходит:

1-14 – из точки, расположенной юго-западнее от места слияния рек Соловухи, Вячеславки и Нерль, следует в юго-западном направлении, параллельно ул. Прибрежной и автомобильной дороги «Новое – Ославское», совпадая с границей с. Ославское;

14-43-46 – в юго-западном направлении по границе отвода железнодорожной магистрали, вдоль русла р. Соловухи по южному берегу, по границам земельных участков индивидуальных жилых домов и далее по границам земельных участков сельскохозяйственного назначения;

46-48 – в северном направлении пересекает р. Соловуху и следует вдоль земельных участков индивидуальных жилых домов по ул. Ясной до дома № 21;

48-49 – в восточном направлении по северным границам земельных участков индивидуальных жилых домов по ул. Лесной;

49-50-51 – в северо-восточном направлении вдоль дороги по окраине села;

51-56-59 – в северо-восточном направлении по границе кадастрового квартала 33:05:110201;

59-79-81-87 – в юго-восточном направлении по внутриквартальной территории, пересекает ул. Центральную;



87-93 – в юго-восточном направлении по ул. Центральной, вдоль дороги на с. Новое;

93-98-1 – в северо-восточном и юго-восточном направлениях в исходную точку.

#### **Х. Зона регулирования застройки и хозяйственной деятельности –**

##### **ЗРЗ (9)**

13. Граница участка зоны регулирования застройки и хозяйственной деятельности проходит:

1-19-20 – из точки, расположенной с западной границы с. Ославское на р. Вячеславке, следует в юго-восточном направлении вдоль долины реки Вячеславки по южному берегу, пересекает ул. Центральную и следует в северо-восточном направлении;

20-25 – в юго-восточном направлении вдоль р. Вячеславки;

25-29 – в юго-западном направлении по внутриквартальной территории до дороги на с. Новое;

29-35 – в северо-западном и северо-восточном направлениях, вдоль ул. Центральной;

35-42-44-64 – в северо-западном направлении пересекает проезжую часть и следует в юго-западном и северо-западном направлениях по внутриквартальной территории вдоль границ землеотводов до границы села;

64-1 – в северном направлении в исходную точку.

#### **XI. Зона регулирования застройки и хозяйственной деятельности –**

##### **ЗРЗ (10)**

14. Внешняя граница участка зоны регулирования застройки и хозяйственной деятельности проходит:

1-7-10 – из точки, расположенной на ул. Полевой, с востока от дома №1 по ул. Крылова, следует в юго-восточном направлении по границе кадастрового квартала 33:05:110201, далее огибает сельское кладбище с южной стороны и далее следует к р. Нерль по внутриквартальной территории;

10-23 – в юго-восточном и юго-западном направлениях вдоль правого берега р. Нерль;

23-33 – в северо-западном направлении по левому берегу р. Вячеславки до ул. Центральной;

33-42 – в северном направлении вдоль улицы, пересекает ее в северо-восточном направлении, огибает территорию церкви с южной стороны;

42-49 – в северо-западном направлении вдоль ул. Красной и р. Вячеславки;

49-50-52 – в западном и северо-западном направлениях по внутриквартальной территории до ул. Крылова;

52-1 – в северо-восточном направлении вдоль ул. Крылова в исходную точку.

15. Внутренние границы участка:

15.1. Граница участка 1 (граница территории объекта культурного наследия регионального значения «Никольская церковь с колокольней и сторожкой, 1819 г.») проходит:

А-Б-В-Г – из точки, расположенной северо-западнее церкви, на юго-восток вдоль ул. Красной;

Г-Д-Ж – в юго-западном и юго-восточном направлениях по границе земельного участка с кадастровым номером 33:05:110201:1004;

Ж-З-А – в западном и северном направлениях, огибая церковь с юго-запада в исходную точку.

15.2. Граница участка 2 (граница территории объекта культурного наследия регионального значения «Дом Якимовых, кон. XIX в.») проходит:

А-Б-В-Г-Д-А – из точки, расположенной северо-восточнее объекта, в южном, северо-западном, северо-восточном, юго-восточном направлениях по границам земельного участка с кадастровым номером 33:05:110201:1003 в исходную точку.

15.3. Граница участка 3 (граница территории объекта культурного наследия регионального значения «Торговая палатка дома Анисимовых») проходит:

А-Б-В-Г-А – из исходной точки, расположенной северо-западнее объекта, в восточном, южном, северо-западном, северо-восточном направлениях по границам земельного участка с кадастровым номером 33:05:110201:90 в исходную точку.

## **ХII. Зона регулирования застройки и хозяйственной деятельности –**

### **ЗРЗ (11)**

16. Граница участка зоны регулирования застройки и хозяйственной деятельности проходит:

1-2 – из точки, расположенной на ул. Полевой, с востока от дома № 1 по ул. Крылова, далее в юго-западном направлении по внутриквартальной территории вдоль ул. Крылова;

2-15 – в северо-западном направлении вдоль границы села;

15-16 – в северном направлении по границе кадастрового квартала 33:05:110201;

16-1 – в юго-восточном направлении вдоль ул. Полевой по границе кадастрового квартала 33:05:110201 в исходную точку.

### **ХIII. Зона регулирования застройки и хозяйственной деятельности – ЗРЗ (12)**

17. Граница участка зоны регулирования застройки и хозяйственной деятельности проходит:

1-10 – из исходной точки, расположенной на пересечении ул. Восточной с автомобильной дорогой «Лемешки-Сокол», далее по границам кадастровых кварталов 33:05:100702 и 33:05:100703 в южном направлении;

10-24 – на запад и северо-запад вдоль р. Нерль, по границе кадастрового квартала 33:05:100703;

24-38 – в северо-восточном направлении, пересекает ул. Огурцова, в северо-восточном направлении вдоль проезжей части, далее в северо-западном направлении вдоль западной границы земельного участка с кадастровым номером 33:05:100703:117, в северо-восточном направлении пересекая земельные участки с кадастровыми номерами 33:05:100703:117, 33:05:100703:31, вдоль юго-восточной границы земельного участка с кадастровым номером 33:05:100703:114, далее в северо-восточном направлении вдоль северо-западной границы земельного участка с кадастровым номером 33:05:100703:33, пересекает ул. Школьную, далее в северо-восточном направлении вдоль северо-западных границ земельных участков с кадастровыми номерами 33:05:100703:57, 33:05:100703:310, 33:05:100703:16, в северо-западном направлении вдоль границы земельного участка с кадастровым номером 33:05:100703:103, в северо-восточном направлении по внутриквартальной территории пересекая земельные участки, выходит к пер. Первомайскому;

38-43 – на северо-запад, огибая палисадник с восточной стороны, приходит в место пересечения ул. Центральной и ул. Первомайской;

43-44 – в северо-западном направлении пересекает ул. Центральную и следует вдоль ул. Первомайской;

44-48 – в западном направлении до земельного участка с кадастровым номером 33:05:10070202:220, на запад вдоль проезжей части до точки, расположенной северо-западнее сельского магазина по адресу: ул. Огурцова, д. 25;

48-49 – в северном направлении вдоль ул. Огурцова до ул. Пионерской;

49-51-52 – на запад вдоль продолжения ул. Пионерской и на юг до границы села;

52-62-72-74 – в северо-западном направлении по границе кадастрового квартала 33:05:100701, далее пересекает земельный участок с кадастровым номером 33:05:000000:1161 юго-восточнее строений участка, далее в северо-

восточном направлении юго-восточнее строений участка, далее вдоль восточной границы земельного участка с кадастровым номером 33:05:000000:1161 выходит на ул. Огурцова;

74-87-1 – в южном направлении до пересечения с ул. Производственной, в северо-восточном направлении вдоль ул. Производственной и в юго-восточном направлении в исходную точку.

#### **XIV. Зона регулирования застройки и хозяйственной деятельности –**

##### **ЗРЗ (13)**

18. Граница участка зоны регулирования застройки и хозяйственной деятельности проходит:

1-5 – из точки, расположенной на ул. Огурцова, северо-западнее сельского магазина по адресу ул. Огурцова дом № 25, следует в северо-восточном направлении вдоль проезжей части, до земельного участка с кадастровым номером 33:05:100702:220, далее в северо-восточном направлении до ул. Первомайской;

5-6 – в юго-восточном направлении вдоль ул. Первомайской до ул. Центральной и пересекает ее;

6-11 – в юго-западном направлении по ул. Центральной, огибая палисад с востока, вдоль границ земельных участков с кадастровыми номерами 33:05:100703:250, 33:05:100703:248, далее в юго-восточном направлении, пересекая пер. Первомайский, и следует вдоль него;

11-25 – в юго-западном направлении по внутриквартальной территории пересекая земельные участки, в юго-восточном направлении вдоль границы земельного участка с кадастровым номером 33:05:100703:103, далее в юго-западном направлении вдоль северо-западных границ земельных участков с кадастровыми номерами 33:05:100703:16, 33:05:100703:310, 33:05:100703:57, пересекает ул. Школьную, далее в юго-западном направлении вдоль северо-западной границы земельного участка с кадастровым номером 33:05:100703:33, вдоль юго-восточной границы земельного участка с кадастровым номером 33:05:100703:114, в юго-западном направлении пересекая земельные участки с кадастровыми номерами 33:05:100703:31, 33:05:100703:117, далее в юго-восточном направлении вдоль западной границы земельного участка с кадастровым номером 33:05:100703:117, в юго-западном направлении вдоль проезжей части, пересекает ул. Огурцова, в том же направлении следует к р. Нерль до границы кадастрового квартала 33:05:100703;

25-34 – в северо-западном и северо-восточном направлениях по границе кадастрового квартала 33:05:100703, далее по внутриквартальным территориям кадастрового квартала 33:05:100701;

34-36 – в восточном направлении вдоль проезжего переулка до ул. Огурцова;

36-1 – в южном направлении вдоль ул. Огурцова в исходную точку.

## **XV. Зона регулирования застройки и хозяйственной деятельности – ЗРЗ (14)**

19. Граница участка зоны регулирования застройки и хозяйственной деятельности проходит:

1-9 – из точки, расположенной в северо-восточном углу кадастрового квартала 33:06:030124 возле ул. Гагарина, в южном направлении по границам кадастровых кварталов 33:06:030124, 33:06:030101, 33:06:030102, вдоль лесного массива по улицам Гагарина и 2-ой Лесной;

9-10-11-13 – по границе кадастрового квартала 33:06:030102 в южном направлении, по границе кадастрового квартала 33:06:030121 до ул. Нижне-Садовой;

13-32-35 – в северо-западном и северо-восточном направлениях вдоль ул. Нижне-Садовой, до пересечения с ул. Октябрьской;

35-40-41-48 – вдоль ул. Октябрьской до дома № 25, огибая его с юго-восточной стороны, следует в северо-западном направлении до дома № 17;

48-51-53 – на северо-восток до дома № 14 по ул. Новой, огибает его с северо-востока и следует вдоль фасадов домов № 12, 11, пересекая ул. Молодежную до дома № 2 по ул. Молодежной, огибая его с севера;

53-54 – на юго-восток до ул. Октябрьской;

54-57 – по ул. Октябрьской в юго-восточном направлении;

57-59 – в юго-западном направлении по внутриквартальной территории;

59-67 – на северо-запад по внутриквартальным территориям между р. Клязьмой и ул. 9-го Октября, вдоль западных границ земельных участков с кадастровыми номерами 33:06:030113:185, 33:06:030113:30, 33:06:030113:31, в северо-восточном направлении входит на проезжую часть и следует вдоль нее в северо-западном направлении до границы кадастрового квартала 33:06:030117;

67-68 – в северо-восточном направлении;

68-70-72 – в северо-западном направлении вдоль ул. 9 Октября, пересекает ул. 9 Октября, следует по внутриквартальной территории в северо-восточном направлении;

72-77-81 – в юго-восточном, северо-восточном направлениях вдоль границы кадастрового квартала 33:06:030111, далее в юго-восточном направлении до границ кадастрового квартала 33:06:030112, в восточном направлении вдоль границ кадастрового квартала 33:06:030112, пересекает ул. Пушкина;

81-82-85-86-1 – по границам кадастровых кварталов 33:06:030109, 33:06:030107, 33:06:030124 в северо-восточном направлении в исходную точку.

## **XVI. Зона регулирования застройки и хозяйственной деятельности –**

### **ЗРЗ (15)**

20. Граница участка зоны регулирования застройки и хозяйственной деятельности проходит:

1-3 – из точки, расположенной возле северного угла дома № 2 по ул. Молодежной, следует в юго-восточном направлении параллельно ул. Октябрьской, пересекая ул. Молодежную, вдоль фасадов домов № 12, 11, 14 по ул. Молодежной;

3-4 – в юго-западном направлении к зданию храма святого мученика Андрея Стратилата;

4-11-12-17 – в юго-восточном направлении вдоль ул. Октябрьской;

17-31-34 – вдоль ул. Нижне-Садовой, вдоль юго-восточного фасада ткацкой фабрики, далее в северо-западном направлении параллельно юго-западному фасаду, и следует в северо-восточном направлении вдоль р. Клязьмы;

34-45 – по внутриквартальной территории кадастрового квартала 33:06:030115 в северо-восточном направлении, юго-западнее земельного участка с кадастровым номером 33:06:030115:305;

45-47-48-49 – по внутриквартальной территории кадастрового квартала 33:06:030115 в северо-западном направлении, юго-западнее земельного участка с кадастровым номером 33:06:030115:304, в северо-восточном и северо-западном направлениях вдоль границ земельного участка с кадастровым номером 33:06:030115:13, пересекает его, и следует в северо-западном направлении;

49-51-54 – в северо-восточном направлении до ул. Октябрьской, пересекает ее, следует в северо-западном направлении по правой стороне ул. Октябрьской до дома № 4;

54-1 – в северо-восточном направлении в исходную точку.

## **XVII. Зона регулирования застройки и хозяйственной деятельности –**

### **ЗРЗ (16)**

21. Граница участка зоны регулирования застройки и хозяйственной деятельности проходит:

1-3-4 – из точки, расположенной в северном углу земельного участка с кадастровым номером 33:06:103501:1228, далее в юго-восточном, юго-западном направлениях вдоль по границам земельного участка;

4-5 – в юго-восточном направлении по границе кадастрового квартала 33:06:030117;

5-7-9 – в северо-западном направлении по границе кадастрового квартала 33:06:030117 до ул. 9 Октября;

9-11 – пересекает ул. 9 Октября в юго-восточном направлении и следует вдоль нее на юг;

11-12 – на юго-запад по внутриквартальным территориям вдоль проезжей части;

12-21 – в юго-восточном направлении следует вдоль проезжей части, далее на северо-запад, на северо-восток вдоль западных границ земельных участков с кадастровыми номерами 33:06:030113:31, 33:06:030113:30, 33:06:030113:185, на северо-восток по внутриквартальным территориям между р. Клязьмой и ул. 9-го Октября, пересекает земельный участок с кадастровым номером 33:06:030115:13;

21-22-24-35 – в юго-западном направлении до р. Клязьмы;

35-43 – в северо-западном направлении вдоль р. Клязьмы по границам земельных участков с кадастровыми номерами 33:06:030115, 33:06:030113, 33:06:030118, 33:06:030116;

43-44-45-1 – в северо-восточном направлении, далее в юго-восточном, северо-восточном направлениях по границе кадастрового квартала 33:06:030116, в северо-восточном направлении по границе кадастрового квартала 33:06:030117 в исходную точку.

## **XVIII. Зона регулирования застройки и хозяйственной деятельности –**

### **ЗРЗ (17)**

22. Граница участка зоны регулирования застройки и хозяйственной деятельности проходит:

1-27 – из точки, расположенной юго-восточнее д. 26 по ул. Октябрьской, следует вдоль ул. Нижне-Садовой до д. 1 коллективного сада № 7;

27-29-32 – в юго-западном направлении и далее в северо-западном направлении по границе кадастрового квартала № 33:06:030123;

32-35 – на запад до берега р. Клязьмы;

35-41 – в северо-западном направлении вдоль р. Клязьмы по границе кадастрового квартала 33:05:114101 до ткацкой фабрики «Организованный труд»;

41-1 – на северо-восток вдоль границы земельного участка с кадастровым номером 33:06:030115:305 до ул. Нижне-Садовой в исходную точку.

**XIX. Зона охраняемого природного ландшафта ЗОЛ (1)**

23. Граница участка зоны охраняемого природного ландшафта проходит:
- 1-2 – из точки, расположенной на автомобильной дороге «М-7», следует в южном направлении по просеке;
  - 2-4-5 – на запад вдоль границы кадастрового квартала 33:06:030124, в западном и южном направлениях по границе квартала;
  - 5-8-9 – в западном и южном направлениях по границе кадастрового квартала 33:06:030109;
  - 9-13 – в западном направлении по границе квартала 33:06:030112;
  - 13-17 – в северо-западном направлении и далее в том же направлении по границе кадастровых кварталов 33:06:030111 и 33:06:030117;
  - 17-18-20 – по границам земельного участка с кадастровым номером 33:06:103501:1228 в северо-восточном и северо-западном направлениях;
  - 20-24-25 – в юго-западном направлении, далее в том же направлении по границе кадастрового квартала 33:06:030116 в северо-западном направлении;
  - 25-26 – в юго-западном направлении до р. Клязьмы;
  - 26-41 – в юго-восточном направлении вдоль р. Клязьма по границам кадастровых кварталов 33:05:114102 и 33:05:114101;
  - 41-44 – в восточном направлении;
  - 44-47 – в юго-восточном направлении по границе кадастрового квартала 33:06:030122;
  - 47-49 – в северо-восточном направлении;
  - 49-52-55-56 – в юго-западном направлении вдоль границы земельного участка с кадастровым номером 33:06:103501:1043, в юго-восточном направлении до просеки, далее в юго-западном направлении следует вдоль просеки, пересекает р. Клязьму и следует до юго-западной границы кадастрового квартала 33:05:114104;
  - 56-77 – в северо-западном направлении по юго-западной границе кадастрового квартала 33:05:114104;
  - 77-79-80-83-85 – в западном, юго-восточном, северо-западном и южном направлениях по границе кадастрового квартала 33:22:035014;
  - 85-101 – вдоль просеки в западном направлении по ул. Луневской;
  - 101-103-105-106-107-109-114-119 – по просеке в юго-западном, северо-западном, юго-западном, северо-западном направлениях, пересекает р. Клязьму, проходит в северо-западном направлении до железнодорожных путей;
  - 119-143 – в северо-восточном направлении вдоль железной дороги;
  - 143-146-154-170-180 – вдоль границы охранной зоны;
  - 180-192-205 – вдоль границы охранной зоны;
  - 205-211 – в северо-восточном направлении вдоль Горьковской железной дороги;



211-219 – в юго-восточном направлении по границе кадастрового квартала 33:05:100102;

219-220-223-224-225-233-237-241-244-245-251-253 – в юго-западном направлении по границам кадастрового квартала 33:05:103301, далее в юго-западном и юго-восточном направлениях вдоль границ земельных участков, в юго-западном и юго-восточном направлениях по западной границе кадастрового квартала 33:05:103101, далее по западной границе кадастрового квартала 33:05:103201, в юго-восточном направлении, северо-восточном направлении вдоль границы земельного участка с кадастровым номером 33:05:104102:131, далее вновь по границам кадастрового квартала 33:05:103201 в северо-восточном, юго-восточном, северо-восточном, северо-западном направлениях, далее в юго-западном направлении, и вновь по границе кадастрового квартала 33:05:103201;

253-260 – в северо-западном направлении пересекает овраг и далее вдоль восточных границ кадастровых кварталов 33:05:103101, 33:05:103301 в северо-западном направлении;

260-267-274-281 – в восточном и в северо-восточном направлениях вдоль границы кадастрового квартала 33:05:100102 до автодороги «М-7»;

281-285-286-287-288-289-295-1 – в восточном направлении вдоль автодороги «М-7», огибая объекты дорожного сервиса по границам земельных участков, и далее в восточном направлении вдоль автомобильной дороги «М-7» в исходную точку.

## **XX. Зона охраняемого природного ландшафта ЗОЛ (2)**

24. Граница участка зоны охраняемого природного ландшафта проходит:

1-3-4-13-22-31 – из точки, расположенной возле автомобильной дороги «Добрынское-Лемешки», в юго-восточном, восточном и юго-восточном направлениях по границам земельных участков с кадастровыми номерами 33:05:104102:391, 33:05:104102:390, 33:05:104102:388 до автомобильной дороги «М-7»;

31-32-33-37-38-64 – в юго-западном направлении по границе кадастрового квартала 33:05:100101 и далее вдоль автомобильной дороги «М-7», пересекает р. Нерль;

64-69 – в северо-западном направлении по правому берегу р. Нерль;

69-72-73-81 – вдоль границы пос. Боголюбово в северо-западном направлении, пересекает ул. Пушкина;

81-88-89-96-98-99-109 – от ул. Пушкина проходит вокруг Нижнего пруда и возвращается к ул. Пушкина;

109-119-122-132 – пересекает ул. Пушкина и следует в юго-восточном направлении вдоль границы с. Новое, далее по границам кадастрового квартала

33:05:110102 в северо-восточном и западном направлениях до ул. Промышленной;

132-135 – по ул. Промышленной в северо-восточном направлении;

135-1 – в северо-восточном направлении пересекает р. Нерль в исходную точку (вдоль полосы отвода линейного объекта высокоскоростной железнодорожной магистрали).

### **XXI. Зона охраняемого природного ландшафта ЗОЛ (3)**

25. Граница участка зоны охраняемого природного ландшафта проходит:

1-3 – из точки, расположенной южнее с. Добрынское на автомобильной дороге «Добрынское-Лемешки», следует в юго-восточном направлении до полосы отвода линейного объекта высокоскоростной железнодорожной магистрали;

3-27-28 – в юго-западном направлении вдоль полосы отвода линейного объекта высокоскоростной железнодорожной магистрали до границы кадастрового квартала 33:05:110201;

28-42 – в северо-восточном направлении вдоль границы кадастрового квартала 33:05:110201;

42-48-50-70 – следует в северо-западном направлении вдоль границы зоны регулирования застройки и хозяйственной деятельности ЗРЗ (9);

70-72 – в северо-восточном направлении, пересекает р. Вячеславку;

72-73-82-92-98-105 – в юго-восточном направлении вдоль границы зоны регулирования застройки и хозяйственной деятельности ЗРЗ (10) до р. Нерль;

105-111-119-121 – по правому берегу р. Нерль, повторяя изгибы реки, следует до границы кадастрового квартала 33:05:100703 (с. Добрынское);

121-1 – по границе кадастрового квартала 33:05:100703 в юго-восточном и восточном направлениях в исходную точку.

### **XXII. Зона охраняемого природного ландшафта ЗОЛ (4)**

26. Граница участка зоны охраняемого природного ландшафта проходит:

1-7 – из точки, расположенной возле автомобильной дороги «Добрынское-Лемешки», в юго-восточном направлении вдоль дороги;

7-41 – в юго-западном направлении пересекает реку Нерль, вдоль полосы отвода линейного объекта высокоскоростной железнодорожной магистрали;

41-46 – в северо-восточном направлении вдоль ул. Промышленной до с. Ославское;

46-1 – в северо-восточном направлении, пересекает реку Нерль, следует вдоль полосы отвода линейного объекта высокоскоростной железнодорожной магистрали в исходную точку.

### **XXIII. Зона охраняемого природного ландшафта ЗОЛ (5)**

27. Граница участка зоны охраняемого природного ландшафта проходит:
- 1-6 – из точки, расположенной возле автомобильной дороги «М-7», следует в юго-восточном направлении, пересекает ул. Нижнюю;
  - 6-7-9 – в северо-восточном и юго-восточном направлениях вдоль границы участка зоны регулирования застройки и хозяйственной деятельности ЗРЗ (4);
  - 9-16 – в юго-западном направлении вдоль железной дороги, пересекает р. Нерль;
  - 16-18 – в северо-западном направлении вдоль р. Нерль;
  - 18-1 – на северо-восток, пересекает р. Нерль, следует вдоль автомобильной дороги «М-7» в исходную точку.

### **XXIV. Зона охраняемого природного ландшафта ЗОЛ (6)**

28. Граница участка зоны охраняемого природного ландшафта проходит:
- 1-8 – из точки, расположенной западнее с. Лемешки, следует в юго-восточном направлении вдоль садоводческих товариществ «Циклон» и «Лемешки»;
  - 8-10 – в северо-восточном направлении, вдоль садоводческого некоммерческого товарищества «Энергетик»;
  - 10-16-17-20 – в северо-восточном, юго-восточном, западном и северо-западном направлениях по границе кадастрового квартала 33:05:103201;
  - 20-24-28 – в юго-западном и северо-западном направлениях;
  - 28-36-37 – в северо-западном направлении по границам кадастровых кварталов 33:05:103201 и 33:05:103101;
  - 37-38-41 – в северо-восточном, северо-западном, в северо-восточном направлениях по границам земельных участков;
  - 41-42-43-1 – в северо-восточном направлении вдоль садоводческих товариществ «Лемешки» и «Циклон» приходит в исходную точку.

### **XXV. Зона охраняемого природного ландшафта ЗОЛ (7)**

29. Граница участка зоны охраняемого природного ландшафта проходит:
- 1-6-7 – из точки, расположенной в северной части садоводческого товарищества «Омшаное», следует в юго-восточном направлении по границе кадастрового квартала 33:05:173201;
  - 7-16 – в юго-восточном направлении вдоль восточной границы кадастрового квартала 33:05:173201, в северо-восточном, юго-восточном, юго-западном направлениях по границам земельного участка с кадастровым номером 33:05:174106:198;

16-28-29 – в юго-западном направлении по границе кадастрового квартала 33:05:173201;

29-33 – в юго-западном направлении, до дер. Долгая Лужа, далее по южным границам земельных участков с кадастровыми номерами 33:05:174106:61, 33:05:174106:64, 33:05:174106:173, 33:05:174106:497, 33:05:174106:174;

33-37 – в северо-западном направлении, по границам земельных участков с кадастровыми номерами 33:05:174106:174, 33:05:174106:164, 33:05:174106:497, 33:05:174106:385;

37-50-58-1 – на северо-восток вдоль границ земельных участков с кадастровыми номерами 33:05:174106:385, 33:05:174106:521, 33:05:174106:72, 33:05:174106:497, 33:05:174106:61, 33:05:174106:81, 33:05:174106:82, далее в северо-восточном направлении до границы кадастрового квартала 33:05:173201 и далее по границе кадастрового квартала 33:05:173201 в исходную точку.

**Каталог координат характерных точек внешней границы охранной  
зоны – ОЗ объекта культурного наследия федерального значения  
«Церковь Покрова на Нерли», 1165 г., включенного в Список всемирного  
наследия**

Наименование (номер) характерной точки	Система координат МСК-33 Метод определения координат – картометрический, средняя квадратическая погрешность положения характерной точки – 0,1 м	
	X	Y
1	199311,70	230375,50
2	199161,94	230148,64
3	198981,96	229942,88
4	198815,00	229751,82
5	198569,58	229534,33
6	198445,68	229401,50
7	198292,79	229266,34
8	197975,13	228993,05
9	197872,94	228909,00
10	197784,50	228848,77
11	197781,26	228855,24
12	197762,58	228857,57
13	197774,26	228897,28
14	197804,62	228932,32
15	197893,38	229067,80
16	197998,49	229205,62
17	198091,92	229376,14
18	198119,95	229476,58
19	198124,62	229551,33
20	198098,93	229623,74
21	198119,95	229670,46
22	198131,64	229759,23
23	198133,97	229876,02
24	198140,98	229894,71
25	198133,97	229913,40
26	198140,98	229976,47
27	198149,96	230059,93
28	198154,72	230121,85
29	198121,39	230256,78
30	198078,52	230369,50
31	198059,47	230499,67
32	198003,91	230599,68
33	197961,05	230650,48
34	197892,79	230798,12

35	197841,99	230939,41
36	197802,30	231015,61
37	197822,28	231097,77
38	197824,51	231211,09
39	197857,83	231264,41
40	197910,25	231314,06
41	198107,10	231402,96
42	198188,06	231422,01
43	198308,06	231454,13
44	198417,70	231477,70
45	198522,12	231537,69
46	198557,92	231557,55
47	198542,84	231521,85
48	198542,84	231453,05
49	198561,36	231390,22
50	198602,37	231351,85
51	198685,72	231308,20
52	198758,48	231287,69
53	198837,85	231281,74
54	198928,47	231300,26
55	198981,26	231347,09
56	199030,20	231388,10
57	199062,61	231395,38
58	199113,88	231375,86
59	199149,60	231322,95
60	199173,62	231197,21
61	199178,65	231175,65
62	199201,99	231139,34
63	199264,69	231037,20
64	199287,18	230937,98
65	199283,21	230814,94
66	199274,92	230698,99
67	199278,09	230629,14
68	199279,15	230519,08
69	199292,91	230485,21
70	199328,51	230442,88
71	199341,81	230431,56

**Каталог координат характерных точек внутренней границы охранной  
зоны – ОЗ объекта культурного наследия федерального значения  
«Церковь Покрова на Нерли», 1165 г., включенного в Список всемирного  
наследия**

Наименование (номер) характерной точки	Система координат МСК-33 Метод определения координат – картометрический, средняя квадратическая погрешность положения характерной точки – 0,1 м.	
	X	Y
1	199127,05	231022,67
2	199132,16	231045,60
3	199157,23	231097,44
4	199110,63	231127,94
5	199104,15	231127,06
6	199089,95	231082,06
7	199077,27	231056,87
8	199089,15	231044,39
9	199106,43	231033,97

**Каталог координат характерных точек границы зоны регулирования  
застройки и хозяйственной деятельности ЗРЗ (1) объекта культурного  
наследия «Церковь Покрова на Нерли», 1165 г., включенного в Список  
всемирного наследия**

Наименование (номер) характерной точки	Система координат МСК-33 Метод определения координат – картометрический, средняя квадратическая погрешность положения характерной точки – 0,1 м.	
	X	Y
1	199568,26	230309,62
2	199567,49	230309,69
3	199540,81	230313,21
4	199467,21	230310,35
5	199311,70	230375,50
6	199161,94	230148,64
7	198981,96	229942,88
8	198815,00	229751,82
9	198569,58	229534,33
10	198630,09	229442,10
11	198736,93	229543,57
12	198783,48	229599,08
13	198844,36	229614,60

14	198892,56	229611,05
15	198979,88	229682,46
16	199076,91	229826,73
17	199245,15	229741,45
18	199346,90	229945,13
19	199368,89	229933,80

**Каталог координат характерных точек границы зоны регулирования застройки и хозяйственной деятельности ЗРЗ (2) объекта культурного наследия «Церковь Покрова на Нерли», 1165 г., включенного в Список всемирного наследия**

Наименование (номер) характерной точки	Система координат МСК-33 Метод определения координат – картометрический, средняя квадратическая погрешность положения характерной точки – 0,1 м.	
	X	Y
1	199568,26	230309,62
2	199368,89	229933,80
3	199382,79	229926,64
4	199388,10	229923,90
5	199389,14	229923,36
6	199391,03	229922,39
7	199405,65	229914,93
8	199408,43	229913,51
9	199418,01	229909,05
10	199423,10	229906,68
11	199426,91	229889,74
12	199426,04	229799,07
13	199379,53	229711,44
14	199366,02	229679,75
15	199349,15	229685,46
16	199343,79	229667,55
17	199324,21	229620,19
18	199344,42	229609,06
19	199340,07	229598,18
20	199323,03	229563,14
21	199309,88	229541,76
22	199306,98	229535,69
23	199292,24	229504,49
24	199276,53	229476,88
25	199274,02	229471,13
26	199270,85	229467,03
27	199270,55	229466,38
28	199269,43	229463,91
29	199227,04	229370,78



30	199157,72	229254,67
31	199131,55	229243,68
32	199151,15	229158,59
33	199096,84	229129,35
34	199095,05	229131,74
35	199008,23	229092,06
36	198999,38	229072,26
37	198909,73	229025,40
38	198842,50	228947,76
39	198805,49	228991,02
40	198786,72	229000,41
41	198703,05	229080,82
42	198702,30	229080,82
43	198686,57	229095,06
44	198677,24	229091,75
45	198505,94	229335,86
46	198630,09	229442,10
47	198569,58	229534,33
48	198445,68	229401,50
49	198292,79	229266,34
50	197975,13	228993,05
51	197872,94	228909,00
52	197784,50	228848,77
53	197801,60	228824,65
54	197562,67	228672,92
55	197238,43	228525,07
56	197180,77	228495,17
57	197038,61	228433,74
58	197069,62	228397,14
59	197171,09	228317,08
60	197270,30	228351,63
61	197348,09	228279,69
62	197350,85	228277,14
63	197379,31	228268,66
64	197441,69	228283,80
65	197450,16	228265,63
66	197448,35	228210,52
67	197448,35	228206,89
68	197449,20	228204,07
69	197453,80	228188,72
70	197494,84	228156,45
71	197533,13	228126,35
72	197550,26	228101,65
73	197564,62	228080,93
74	197562,31	228058,40
75	197562,81	228053,91

76	197562,86	228053,48
77	197563,25	228050,02
78	197563,47	228050,26
79	197568,86	228020,37
80	197863,98	228321,27
81	197921,97	228233,33
82	197952,35	228198,12
83	197958,83	228189,14
84	197907,80	228139,42
85	197910,45	228106,56
86	197930,29	228032,48
87	197989,82	227970,30
88	198032,53	227942,47
89	198195,94	228098,27
90	198237,84	228110,23
91	198272,03	227798,78
92	198434,49	227785,53
93	198563,61	227791,18
94	198604,41	227790,25
95	198661,31	227795,30
96	198848,52	227801,10
97	199169,52	227725,96
98	199182,50	227728,76
99	199240,09	227741,19
100	199261,48	227745,81
101	199275,15	227755,06
102	199298,86	227771,10
103	199322,01	227786,76
104	199343,26	227801,13
105	199364,07	227815,21
106	199383,97	227828,67
107	199403,00	227842,62
108	199420,38	227855,65
109	199453,94	227880,80
110	199469,93	227892,78
111	199476,17	227897,46
112	199496,69	227918,32
113	199511,69	227933,58
114	199527,31	227949,46
115	199543,66	227966,08
116	199561,09	227983,80
117	199568,78	227991,62
118	199729,61	228176,05
119	200002,19	228295,68
120	200200,84	228434,76
121	200273,65	228534,30

122	200305,45	228628,60
123	200324,08	228683,84
124	200346,72	228780,04
125	200338,27	228892,03
126	200355,62	228928,72
127	200324,29	228949,75
128	200363,59	229132,91
129	200299,18	229267,95
130	200329,31	229331,53
131	200338,88	229360,16
132	200226,70	229497,56
133	200080,06	229699,79
134	199956,86	229834,21
135	200001,60	229912,30
136	199944,24	230096,70
137	199903,77	230133,95
138	199844,05	230153,23
139	199704,45	230285,13
140	199610,98	230306,13
141	199582,27	230308,33

**Каталог координат характерных точек границы зоны регулирования застройки и хозяйственной деятельности ЗРЗ (З) объекта культурного наследия «Церковь Покрова на Нерли», 1165 г.», включенного в Список всемирного наследия**

Наименование (номер) характерной точки	Система координат МСК-33 Метод определения координат – картометрический, средняя квадратическая погрешность положения характерной точки – 0,1 м.	
	X	Y
1	199391,03	229922,39
2	199176,70	229508,57
3	199270,85	229467,03
4	199274,02	229471,13
5	199276,53	229476,88
6	199292,24	229504,49
7	199309,88	229541,76
8	199323,03	229563,14
9	199340,07	229598,18
10	199344,42	229609,06
11	199324,21	229620,19
12	199343,79	229667,55
13	199349,15	229685,46
14	199366,02	229679,75

15	199379,53	229711,44
16	199426,04	229799,07
17	199426,91	229889,74
18	199423,10	229906,68
19	199408,43	229913,51

**Каталог координат характерных точек границы зоны регулирования застройки и хозяйственной деятельности ЗРЗ (4) объекта культурного наследия «Церковь Покрова на Нерли», 1165 г., включенного в Список всемирного наследия**

Наименование (номер) характерной точки	Система координат МСК-33 Метод определения координат – картометрический, средняя квадратическая погрешность положения характерной точки – 0,1 м.	
	X	Y
1	200302,29	231418,99
2	200336,87	231451,54
3	200359,89	231473,15
4	200402,16	231516,10
5	200442,04	231561,76
6	200469,37	231595,86
7	200487,96	231622,32
8	200497,60	231634,90
9	200513,84	231659,86
10	200529,98	231687,15
11	200546,74	231720,22
12	200557,68	231741,08
13	200574,60	231775,05
14	200595,05	231818,33
15	200654,90	231948,33
16	200666,75	231974,13
17	200683,46	232010,48
18	200686,07	232012,58
19	200669,84	232020,49
20	200712,94	232108,41
21	200712,76	232117,24
22	200744,19	232201,13
23	200759,80	232288,26
24	200781,37	232286,84
25	200785,20	232366,78
26	200789,21	232430,82
27	200778,42	232450,57
28	200782,93	232482,93
29	200768,45	232528,80

30	200764,32	232537,52
31	200766,99	232540,55
32	200766,83	232540,92
33	200774,21	232567,84
34	200776,89	232588,04
35	200772,37	232607,98
36	200756,02	232636,49
37	200741,29	232681,54
38	200665,04	232979,50
39	200637,45	233014,63
40	200571,67	233014,32
41	200532,11	233017,60
42	200530,35	233013,91
43	200425,59	233044,52
44	200394,54	233050,65
45	200372,42	233052,19
46	200347,79	233048,90
47	200314,13	233032,89
48	200293,40	233018,83
49	200276,78	233007,65
50	200246,50	232982,71
51	200246,21	232973,75
52	200137,25	232740,56
53	200061,85	232568,50
54	200082,25	232550,03
55	200082,26	232550,01
56	200138,67	232526,77
57	200202,69	232487,61
58	200221,22	232516,45
59	200235,50	232508,25
60	200256,74	232544,89
61	200247,68	232549,83
62	200256,52	232568,17
63	200264,61	232564,61
64	200273,07	232580,22
65	200319,64	232647,16
66	200325,46	232644,78
67	200332,38	232659,43
68	200315,89	232667,43
69	200334,32	232705,05
70	200349,99	232723,25
71	200364,58	232745,03
72	200426,40	232712,88
73	200479,74	232678,16
74	200462,30	232640,75
75	200464,02	232633,68

76	200469,22	232626,81
77	200465,59	232615,02
78	200477,62	232599,21
79	200469,34	232577,27
80	200480,80	232571,48
81	200490,21	232561,14
82	200506,30	232551,28
83	200470,31	232481,16
84	200496,05	232466,77
85	200476,93	232431,68
86	200458,41	232442,53
87	200420,04	232350,46
88	200430,89	232342,26
89	200410,78	232318,18
90	200423,22	232308,65
91	200413,96	232296,22
92	200409,20	232275,84
93	200387,58	232246,66
94	200363,12	232212,45
95	200333,16	232253,87
96	200273,83	232341,08
97	200269,60	232348,07
98	200202,90	232391,58
99	200180,87	232382,00
100	200166,12	232404,27
101	200173,33	232417,50
102	200166,39	232422,52
103	200118,97	232439,95
104	200110,68	232442,71
105	200112,67	232429,88
106	200117,17	232400,92
107	200104,93	232340,27
108	200071,80	232298,91
109	200069,34	232272,17
110	200061,35	232246,48
111	200033,19	232204,69
112	200030,52	232199,07
113	200035,17	232189,25
114	200075,26	232139,74
115	200127,15	232066,65
116	200157,79	232036,01
117	200183,74	232012,43
118	200211,64	232002,44
119	200220,99	231996,88
120	200258,96	231974,31
121	200291,05	231934,97

122	200131,15	231655,81
123	200130,46	231619,64
124	200151,89	231584,76
125	200174,79	231535,86
126	200199,51	231518,96

**Каталог координат характерных точек внешней границы зоны регулирования застройки и хозяйственной деятельности ЗРЗ (5) объекта культурного наследия «Церковь Покрова на Нерли», 1165 г., включенного в Список всемирного наследия**

Наименование (номер) характерной точки	Система координат МСК-33 Метод определения координат – картометрический, средняя квадратическая погрешность положения характерной точки – 0,1 м.	
	X	Y
1	200479,74	232678,16
2	200426,40	232712,88
3	200364,58	232745,03
4	200349,99	232723,25
5	200334,32	232705,05
6	200315,89	232667,43
7	200332,38	232659,43
8	200325,46	232644,78
9	200319,64	232647,16
10	200273,07	232580,22
11	200264,61	232564,61
12	200256,52	232568,17
13	200247,68	232549,83
14	200256,74	232544,89
15	200235,50	232508,25
16	200221,22	232516,45
17	200202,69	232487,61
18	200138,67	232526,77
19	200082,25	232550,03
20	200108,68	232455,54
21	200110,68	232442,71
22	200118,97	232439,95
23	200138,72	232432,69
24	200166,39	232422,52
25	200173,33	232417,50
26	200166,12	232404,27
27	200180,87	232382,00
28	200202,90	232391,58
29	200269,60	232348,07

30	200273,83	232341,09
31	200333,16	232253,87
32	200363,12	232212,45
33	200379,31	232235,09
34	200387,58	232246,66
35	200409,20	232275,84
36	200413,96	232296,22
37	200423,22	232308,65
38	200410,78	232318,18
39	200430,89	232342,26
40	200420,04	232350,46
41	200458,41	232442,53
42	200476,93	232431,68
43	200496,05	232466,77
44	200470,31	232481,16
45	200506,30	232551,28
46	200490,21	232561,14
47	200480,80	232571,48
48	200469,34	232577,27
49	200477,62	232599,21
50	200465,59	232615,02
51	200469,22	232626,81
52	200464,02	232633,68
53	200462,30	232640,75
54	200469,37	232655,94

**Каталог координат характерных точек внутренней границы зоны регулирования застройки и хозяйственной деятельности ЗРЗ (5) объекта культурного наследия «Церковь Покрова на Нерли», 1165 г., включенного в Список всемирного наследия**

Наименование (номер) характерной точки	Система координат МСК-33 Метод определения координат – картометрический, средняя квадратическая погрешность положения характерной точки – 0,1 м.	
	X	Y
А	200314,42	232441,49
Б	200309,06	232447,36
В	200295,53	232447,20
Г	200279,33	232429,90
Д	200275,59	232423,35
Е	200279,48	232413,90



Ж	200297,02	232395,64
З	200302,67	232397,67
И	200308,36	232408,95

**Каталог координат характерных точек границы зоны регулирования застройки и хозяйственной деятельности ЗРЗ (б) объекта культурного наследия «Церковь Покрова на Нерли», 1165 г., включенного в Список всемирного наследия**

Наименование (номер) характерной точки	Система координат МСК-33 Метод определения координат – картометрический, средняя квадратическая погрешность положения характерной точки – 0,1 м.	
	X	Y
1	201719,64	229475,96
2	200717,16	229261,67
3	200571,24	229230,48
4	200530,13	229221,69
5	200614,13	229076,31
6	200619,02	229039,97
7	200624,33	229038,57
8	200608,69	228977,40
9	200616,07	228975,51
10	200608,70	228947,25
11	200613,36	228916,16
12	200611,02	228908,43
13	200619,48	228893,41
14	200666,16	228851,25
15	200599,02	228649,03
16	200549,80	228600,35
17	200495,30	228564,90
18	200476,78	228566,48
19	200452,61	228526,38
20	200450,08	228521,51
21	200382,51	228391,57
22	200366,91	228362,43
23	200363,03	228357,60
24	200324,32	228280,82
25	200381,83	227988,63
26	200426,54	228002,04
27	200450,47	228064,83
28	200480,08	228064,44
29	200527,74	228216,98
30	200551,18	228208,97
31	200562,10	228210,29

32	200613,03	228353,83
33	200660,66	228336,96
34	200703,65	228450,07
35	200701,75	228460,80
36	200713,39	228488,10
37	200725,66	228497,84
38	200748,31	228555,41
39	200783,45	228633,94
40	200849,76	228612,05
41	200878,18	228664,91
42	200896,51	228655,77
43	200906,62	228642,18
44	200915,09	228631,72
45	200935,41	228622,62
46	200969,34	228610,41
47	201032,85	228580,34
48	201034,72	228548,61
49	201020,48	228478,77
50	200976,75	228347,95
51	200939,18	228242,11
52	200900,73	228120,07
53	200881,50	228059,02
54	200858,74	227869,05
55	200849,71	227709,99
56	200848,66	227589,34
57	200869,82	227465,52
58	200870,15	227340,80
59	200751,29	227335,34
60	200684,95	227332,17
61	200574,98	227320,08
62	200582,24	227309,44
63	200591,82	227295,40
64	200619,22	227250,00
65	200630,60	227223,19
66	200654,17	227185,80
67	200669,12	227156,26
68	200678,95	227136,84
69	200722,74	227169,34
70	200814,02	227174,90
71	200880,70	227192,36
72	200940,10	227236,69
73	201108,92	227304,21
74	201064,47	227606,10
75	201182,65	227631,40
76	201163,62	227717,96
77	201157,26	227785,53

78	201165,68	227829,86
79	201183,25	227863,54
80	201224,95	227882,37
81	201285,29	227914,88
82	201409,72	227957,31
83	201502,83	227995,99
84	201519,30	228002,49
85	201681,96	228084,95
86	201678,26	228099,35
87	201668,51	228204,78
88	201662,67	228310,62
89	201651,93	228341,60
90	201648,35	228377,36
91	201641,17	228429,80
92	201623,29	228459,59
93	201615,14	228519,35
94	201593,94	228581,54
95	201566,16	228608,01
96	201522,01	228634,70
97	201826,83	229003,54
98	201819,06	229024,24
99	201814,16	229045,34
100	201806,98	229084,69
101	201792,70	229141,64
102	201774,21	229226,36
103	201771,19	229233,67
104	201757,87	229302,25
105	201752,82	229321,46
106	201748,80	229339,35

**Каталог координат характерных точек внешней границы зоны регулирования застройки и хозяйственной деятельности ЗРЗ (7) объекта культурного наследия «Церковь Покрова на Нерли», 1165 г., включенного в Список всемирного наследия**

Наименование (номер) характерной точки	Система координат МСК-33 Метод определения координат – картометрический, средняя квадратическая погрешность положения характерной точки – 0,1 м.	
	X	Y
1	201032,85	228580,34
2	200969,34	228610,41
3	200935,41	228622,62
4	200915,09	228631,72
5	200906,62	228642,18

6	200896,51	228655,77
7	200878,18	228664,91
8	200849,76	228612,05
9	200783,45	228633,94
10	200748,31	228555,41
11	200725,66	228497,84
12	200713,39	228488,10
13	200701,75	228460,80
14	200703,65	228450,07
15	200660,66	228336,96
16	200613,03	228353,83
17	200562,10	228210,29
18	200551,18	228208,97
19	200527,74	228216,98
20	200480,08	228064,44
21	200450,47	228064,83
22	200426,54	228002,04
23	200427,64	227923,79
24	200457,17	227813,10
25	200467,76	227782,67
26	200479,68	227758,86
27	200496,88	227731,06
28	200500,86	227703,28
29	200498,23	227667,56
30	200491,63	227634,49
31	200490,32	227606,70
32	200485,04	227586,86
33	200482,41	227551,14
34	200491,14	227526,91
35	200491,68	227516,73
36	200479,79	227492,92
37	200479,80	227481,01
38	200485,09	227470,43
39	200482,45	227457,20
40	200481,13	227441,32
41	200486,43	227429,41
42	200525,75	227394,65
43	200574,98	227320,08
44	200684,95	227332,17
45	200751,29	227335,34
46	200870,15	227340,80
47	200869,82	227465,52
48	200848,66	227589,34
49	200849,71	227709,99
50	200858,74	227869,05
51	200881,50	228059,02

52	200939,18	228242,11
53	200976,75	228347,95
54	201020,48	228478,77
55	201034,72	228548,61

**Каталог координат характерных точек внутренней границы зоны регулирования застройки и хозяйственной деятельности ЗРЗ (7) объекта культурного наследия «Церковь Покрова на Нерли», 1165 г., включенного в Список всемирного наследия**

Наименование (номер) характерной точки	Система координат МСК-33 Метод определения координат – картометрический, средняя квадратическая погрешность положения характерной точки – 0,1 м.	
	X	Y
А	200642,69	227974,97
Б	200612,22	227982,39
В	200603,20	227974,62
Г	200600,87	227928,90
Д	200637,15	227927,18
Е	200635,96	227957,71
Ж	200638,36	227967,47

**Каталог координат характерных точек границы зоны регулирования застройки и хозяйственной деятельности ЗРЗ (8) объекта культурного наследия «Церковь Покрова на Нерли», 1165 г., включенного в Список всемирного наследия**

Наименование (номер) характерной точки	Система координат МСК-33 Метод определения координат – картометрический, средняя квадратическая погрешность положения характерной точки – 0,1 м.	
	X	Y
1	202809,80	229781,76
2	202792,41	229772,49
3	202760,41	229755,44
4	202739,16	229741,70
5	202726,43	229733,47
6	202708,77	229727,71
7	202637,63	229704,51
8	202551,21	229684,89
9	202521,28	229678,10

10	202483,91	229670,94
11	202363,05	229648,17
12	202355,17	229646,69
13	202324,62	229631,36
14	202285,08	229611,51
15	202273,89	229573,10
16	202247,33	229580,64
17	202241,87	229561,27
18	202254,55	229549,08
19	202230,28	229520,14
20	202211,78	229454,53
21	202203,72	229425,94
22	202208,37	229423,88
23	202228,02	229408,14
24	202234,78	229341,79
25	202228,00	229305,36
26	202242,58	229284,69
27	202256,01	229265,65
28	202282,66	229239,98
29	202288,89	229145,73
30	202282,67	229131,28
31	202276,14	229129,89
32	202267,02	229119,31
33	202273,67	229093,66
34	202297,25	229074,22
35	202310,98	229016,14
36	202319,00	228975,98
37	202307,31	228917,58
38	202300,87	228903,48
39	202278,77	228855,09
40	202268,21	228832,79
41	202255,04	228804,96
42	202220,44	228748,91
43	202190,48	228700,37
44	202204,48	228648,98
45	202199,80	228590,58
46	202181,60	228517,87
47	202263,73	228518,94
48	202680,03	228518,86
49	202713,46	228807,37
50	202786,36	228819,41
51	202795,24	228909,96
52	202882,63	228950,38
53	202989,47	228976,72
54	203033,37	228993,55
55	203073,62	229011,11

56	203115,33	229003,80
57	203127,92	229071,60
58	203146,41	229099,79
59	203154,86	229112,79
60	203144,69	229133,42
61	203142,07	229146,98
62	203130,32	229151,81
63	203105,87	229206,58
64	203085,24	229218,80
65	203080,28	229240,62
66	203073,33	229254,84
67	203052,96	229273,62
68	203048,06	229283,02
69	203021,34	229302,20
70	202991,69	229335,97
71	202936,13	229332,00
72	202926,60	229346,68
73	202922,24	229359,78
74	202901,20	229381,21
75	202877,15	229386,37
76	202866,04	229400,34
77	202846,74	229398,49
78	202836,68	229416,48
79	202823,45	229409,60
80	202817,63	229420,71
81	202808,90	229446,38
82	202818,43	229469,40
83	202823,72	229483,95
84	202827,95	229503,00
85	202828,74	229527,34
86	202839,33	229539,78
87	202823,61	229568,00
88	202780,22	229544,72
89	202755,88	229540,48
90	202727,30	229545,78
91	202698,73	229555,30
92	202659,57	229577,53
93	202641,81	229592,39
94	202695,55	229671,72
95	202724,43	229674,40
96	202741,06	229675,95
97	202809,85	229718,29
98	202850,26	229742,75

**Каталог координат характерных точек границы зоны регулирования застройки и хозяйственной деятельности ЗРЗ (9) объекта культурного наследия «Церковь Покрова на Нерли», 1165 г., включенного в Список всемирного наследия**

Наименование (номер) характерной точки	Система координат МСК-33 Метод определения координат – картометрический, средняя квадратическая погрешность положения характерной точки – 0,1 м.	
	X	Y
1	203202,80	229118,88
2	203202,52	229150,37
3	203202,52	229174,98
4	203197,75	229212,55
5	203178,72	229254,02
6	203162,82	229280,20
7	203116,79	229424,58
8	203105,47	229440,86
9	203099,67	229445,92
10	203064,04	229433,91
11	203038,26	229462,92
12	203032,87	229476,05
13	203015,39	229499,73
14	203021,36	229504,76
15	202998,17	229533,37
16	202976,13	229551,12
17	202966,24	229555,47
18	202934,08	229623,61
19	202919,74	229645,89
20	202946,85	229678,25
21	202929,55	229702,11
22	202915,47	229713,12
23	202906,79	229714,18
24	202880,55	229713,54
25	202850,26	229742,75
26	202809,85	229718,29
27	202741,06	229675,95
28	202695,55	229671,72
29	202641,81	229592,39
30	202659,57	229577,53
31	202698,73	229555,30
32	202727,30	229545,78
33	202755,88	229540,48
34	202780,22	229544,72
35	202823,61	229568,00



36	202839,33	229539,78
37	202828,74	229527,34
38	202827,95	229503,00
39	202823,72	229483,95
40	202818,43	229469,40
41	202815,78	229463,05
42	202808,90	229446,38
43	202817,63	229420,71
44	202823,45	229409,60
45	202836,68	229416,48
46	202846,74	229398,49
47	202866,04	229400,34
48	202877,15	229386,37
49	202901,20	229381,21
50	202922,24	229359,78
51	202926,60	229346,68
52	202936,13	229332,00
53	202991,69	229335,97
54	203021,34	229302,20
55	203048,06	229283,02
56	203052,96	229273,62
57	203073,33	229254,84
58	203080,28	229240,62
59	203085,24	229218,80
60	203105,87	229206,58
61	203130,32	229151,81
62	203142,07	229146,98
63	203144,69	229133,42
64	203154,86	229112,79
65	203181,20	229123,04

**Каталог координат характерных точек внешней границы зоны регулирования застройки и хозяйственной деятельности ЗРЗ (10) объекта культурного наследия «Церковь Покрова на Нерли», 1165 г., включенного в Список всемирного наследия**

Наименование (номер) характерной точки	Система координат МСК-33 Метод определения координат – картометрический, средняя квадратическая погрешность положения характерной точки – 0,1 м.	
	X	Y
1	203601,56	229178,33
2	203491,48	229289,85

3	203499,54	229349,10
4	203487,11	229414,93
5	203459,31	229467,60
6	203415,27	229515,26
7	203389,87	229593,57
8	203345,42	229606,27
9	203311,08	229678,55
10	203258,85	229753,48
11	203214,95	229781,34
12	203176,46	229795,63
13	203149,25	229802,06
14	203148,63	229802,21
15	203132,80	229805,95
16	203086,19	229820,86
17	203026,19	229837,68
18	203018,44	229838,48
19	202966,92	229845,72
20	202929,86	229834,94
21	202918,09	229831,51
22	202917,22	229831,26
23	202875,54	229819,12
24	202882,40	229805,77
25	202882,87	229794,26
26	202884,19	229774,67
27	202885,31	229757,97
28	202904,63	229725,20
29	202917,42	229734,47
30	202925,74	229722,92
31	202936,32	229713,82
32	202946,91	229708,53
33	202956,86	229687,11
34	202968,81	229696,63
35	202994,87	229701,78
36	202997,91	229701,80
37	203000,56	229681,75
38	203031,74	229624,87
39	203076,47	229604,18
40	203082,41	229604,12
41	203103,06	229603,38
42	203111,80	229606,79
43	203140,91	229542,80
44	203199,38	229484,59
45	203238,28	229447,02
46	203256,00	229413,68
47	203268,53	229374,70
48	203285,11	229325,57

49	203316,68	229265,69
50	203316,41	229170,47
51	203348,49	229137,73
52	203448,87	229052,19

**Каталог координат характерных точек внутренних границ зоны регулирования застройки и хозяйственной деятельности ЗРЗ (10) объекта культурного наследия «Церковь Покрова на Нерли», 1165 г., включенного в Список всемирного наследия**

Наименование (номер) характерной точки	Система координат МСК-33 Метод определения координат – картометрический, средняя квадратическая погрешность положения характерной точки – 0,1 м.	
	X	Y
А	203102,93	229612,21
Б	203098,64	229647,02
В	203089,99	229664,80
Г	203080,81	229670,73
Д	203064,19	229663,75
Е	203065,04	229647,66
Ж	203063,98	229612,21

Наименование (номер) характерной точки	Система координат МСК-33 Метод определения координат – картометрический, средняя квадратическая погрешность положения характерной точки – 0,1 м.	
	X	Y
А	203032,08	229694,54
Б	203022,35	229691,58
В	203004,35	229691,47
Г	203036,21	229634,74
Д	203049,65	229640,67

Наименование (номер) характерной точки	Система координат МСК-33 Метод определения координат – картометрический, средняя квадратическая погрешность положения характерной точки – 0,1 м.	
	X	Y
А	203124,66	229679,74
Б	203120,35	229694,26
В	203104,86	229689,88
Г	203109,18	229675,36

**Каталог координат характерных точек границы зоны регулирования застройки и хозяйственной деятельности ЗРЗ (11) объекта культурного наследия «Церковь Покрова на Нерли», 1165 г., включенного в Список всемирного наследия**

Наименование (номер) характерной точки	Система координат МСК-33 Метод определения координат – картометрический, средняя квадратическая погрешность положения характерной точки – 0,1 м.	
	X	Y
1	203601,56	229178,33
2	203449,14	229052,42
3	203460,71	229042,61
4	203487,05	229030,18
5	203534,41	229016,92
6	203538,83	229009,53
7	203566,81	228958,99
8	203567,85	228954,06
9	203570,96	228943,98
10	203573,38	228922,66
11	203614,93	228863,34
12	203627,95	228840,94
13	203644,47	228739,39
14	203654,54	228640,14
15	203683,01	228558,33
16	203834,13	228595,85
17	203782,80	228760,93
18	203785,76	228762,01
19	203778,04	228785,80
20	203775,37	228784,82
21	203774,58	228787,36
22	203735,09	228918,28
23	203665,24	229071,10

**Каталог координат характерных точек границы зоны регулирования застройки и хозяйственной деятельности ЗРЗ (12) объекта культурного наследия «Церковь Покрова на Нерли», 1165 г., включенного в Список всемирного наследия**

Наименование (номер) характерной точки	Система координат МСК-33 Метод определения координат – картометрический, средняя квадратическая погрешность положения характерной точки – 0,1 м.	
--	---	--

	X	Y
1	203738,99	231744,43
2	203439,12	231644,21
3	203397,17	231624,77
4	203384,48	231618,57
5	203355,57	231603,56
6	203252,65	231530,56
7	203114,74	231482,28
8	203108,18	231480,43
9	203037,23	231477,72
10	203000,62	231482,59
11	202992,41	231443,98
12	202967,20	231379,98
13	202940,10	231341,59
14	202923,80	231295,13
15	202936,19	231261,23
16	202948,59	231219,88
17	202940,09	231147,34
18	202933,31	231047,95
19	202953,63	230957,61
20	202969,44	230903,40
21	203019,11	230855,96
22	203129,86	230795,86
23	203165,87	230776,90
24	203197,48	230756,56
25	203243,33	230851,29
26	203265,54	230877,67
27	203325,77	230973,18
28	203361,30	230949,61
29	203375,53	230973,53
30	203384,13	230996,02
31	203410,59	231046,62
32	203448,83	231108,75
33	203451,95	231134,79
34	203478,08	231197,96
35	203477,50	231214,75
36	203484,11	231229,96
37	203548,52	231197,77
38	203602,44	231349,67
39	203657,78	231329,64
40	203685,90	231309,80
41	203710,70	231363,82
42	203731,60	231354,78
43	203762,60	231407,93
44	203824,54	231394,30
45	203743,09	231141,16

46	203732,30	231028,31
47	203719,88	230914,11
48	203711,74	230785,82
49	203843,90	230781,14
50	203834,71	230649,55
51	203831,77	230629,77
52	203511,51	230630,24
53	203518,10	230621,02
54	203544,55	230599,67
55	203574,55	230582,62
56	203591,67	230555,02
57	203624,22	230517,12
58	203653,56	230503,56
59	203676,15	230494,52
60	203746,51	230439,33
61	203776,78	230450,40
62	203864,75	230429,89
63	203910,55	230547,28
64	203916,88	230601,57
65	203951,21	230613,09
66	203961,13	230627,12
67	203969,50	230631,60
68	203994,48	230629,33
69	204007,25	230627,81
70	204022,90	230624,44
71	204027,40	230647,55
72	204098,05	230635,98
73	204107,53	230740,46
74	204108,51	230751,60
75	204062,20	230758,85
76	204052,96	230766,79
77	204042,81	230785,66
78	204041,00	230807,12
79	204045,18	230852,27
80	204050,31	230880,52
81	204076,31	231011,48
82	204103,53	231148,59
83	204105,83	231164,67
84	204111,71	231191,85
85	204132,65	231288,71
86	204140,82	231326,51
87	204145,85	231358,45
88	204144,96	231374,51
89	204139,34	231388,02
90	204129,78	231403,20
91	204007,73	231509,77

92	204004,47	231512,62
----	-----------	-----------

**Каталог координат характерных точек внешней границы зоны регулирования застройки и хозяйственной деятельности ЗРЗ (13) объекта культурного наследия «Церковь Покрова на Нерли», 1165 г., включенного в Список всемирного наследия**

Наименование (номер) характерной точки	Система координат МСК-33 Метод определения координат – картометрический, средняя квадратическая погрешность положения характерной точки – 0,1 м.	
	X	Y
1	203711,74	230785,82
2	203719,88	230914,11
3	203732,30	231028,31
4	203743,09	231141,16
5	203824,54	231394,30
6	203762,60	231407,93
7	203731,60	231354,78
8	203710,70	231363,82
9	203685,90	231309,80
10	203657,78	231329,64
11	203602,44	231349,67
12	203548,52	231197,77
13	203484,11	231229,96
14	203477,50	231214,75
15	203478,08	231197,96
16	203451,95	231134,79
17	203448,83	231108,75
18	203410,59	231046,62
19	203384,13	230996,02
20	203375,53	230973,53
21	203361,30	230949,61
22	203325,77	230973,18
23	203265,54	230877,67
24	203243,33	230851,29
25	203197,48	230756,56
26	203260,70	230765,60
27	203289,14	230729,51
28	203323,92	230700,09
29	203351,02	230691,06
30	203387,14	230693,31
31	203458,59	230671,62

32	203499,09	230647,63
33	203511,51	230630,24
34	203831,77	230629,77
35	203834,71	230649,55
36	203843,90	230781,14

**Каталог координат характерных точек внутренней границы зоны регулирования застройки и хозяйственной деятельности ЗРЗ (13) объекта культурного наследия «Церковь Покрова на Нерли», 1165 г., включенного в Список всемирного наследия**

Наименование (номер) характерной точки	Система координат МСК-33 Метод определения координат – картометрический, средняя квадратическая погрешность положения характерной точки – 0,1 м.	
	Х	У
А	203584,10	230812,64
Б	203584,41	230875,93
В	203550,51	230893,07
Г	203527,78	230875,70
Д	203511,03	230838,21
Е	203524,91	230834,25
Ж	203518,49	230809,56

**Каталог координат характерных точек границы зоны регулирования застройки и хозяйственной деятельности ЗРЗ (14) объекта культурного наследия «Церковь Покрова на Нерли», 1165 г., включенного в Список всемирного наследия**

Наименование (номер) характерной точки	Система координат МСК-33 Метод определения координат – картометрический, средняя квадратическая погрешность положения характерной точки – 0,1 м.	
	Х	У
1	198596,28	234646,49
2	198353,61	234656,98
3	197729,74	234684,92
4	197526,03	234698,23
5	197501,80	234700,22
6	197463,47	234704,56



7	197402,13	234711,54
8	197386,73	234712,63
9	197340,66	234712,80
10	197293,06	234784,59
11	196749,55	234781,69
12	196747,91	234745,49
13	196646,64	234662,12
14	196821,29	234507,21
15	196912,79	234407,25
16	196907,29	234400,64
17	196965,71	234337,69
18	196970,61	234341,34
19	197006,47	234293,62
20	197049,71	234243,30
21	197067,18	234220,50
22	197108,95	234180,08
23	197138,04	234157,70
24	197186,41	234123,57
25	197255,40	234040,82
26	197278,95	233967,08
27	197291,56	233954,67
28	197295,90	233950,39
29	197305,13	233941,30
30	197336,75	233913,40
31	197343,11	233908,50
32	197346,84	233905,84
33	197347,41	233906,61
34	197373,54	233941,93
35	197396,25	233961,88
36	197497,31	233879,93
37	197499,29	233879,25
38	197539,20	233858,65
39	197545,95	233855,16
40	197564,11	233847,81
41	197572,05	233874,99
42	197591,78	233868,48
43	197604,40	233864,61
44	197636,19	233854,49
45	197643,73	233851,23
46	197645,06	233849,98
47	197645,74	233847,38
48	197742,93	233821,14
49	197770,41	233916,60
50	197770,42	233916,63
51	197784,37	233965,58
52	197834,18	233941,15

53	198178,57	233684,55
54	198100,22	233499,11
55	198050,14	233517,61
56	197972,79	233578,64
57	197888,58	233640,15
58	197880,01	233629,58
59	197836,24	233571,95
60	197899,46	233473,97
61	197942,99	233437,92
62	198046,25	233375,73
63	198197,12	233310,68
64	198232,72	233260,55
65	198341,90	233182,85
66	198375,91	233198,11
67	198436,24	233122,88
68	198501,75	233228,97
69	198513,41	233218,75
70	198603,78	233193,87
71	198607,23	233207,13
72	198641,96	233265,18
73	198550,73	233327,02
74	198528,79	233502,31
75	198447,87	233595,30
76	198304,79	233715,14
77	198228,22	233785,87
78	198231,57	233827,13
79	198249,23	234013,07
80	198242,67	234072,93
81	198247,10	234122,51
82	198306,35	234123,61
83	198327,69	234147,35
84	198349,46	234230,46
85	198356,91	234252,24
86	198579,58	234243,28

**Каталог координат характерных точек границы зоны регулирования застройки и хозяйственной деятельности ЗРЗ (15) объекта культурного наследия «Церковь Покрова на Нерли», 1165 г., включенного в Список всемирного наследия**

Наименование (номер) характерной точки	Система координат МСК-33 Метод определения координат – картометрический, средняя квадратическая погрешность положения характерной точки – 0,1 м
--	--

	x	y
1	198178,57	233684,55
2	197834,18	233941,15
3	197784,38	233965,63
4	197742,93	233821,14
5	197645,74	233847,38
6	197645,06	233849,98
7	197643,73	233851,23
8	197636,19	233854,49
9	197604,40	233864,61
10	197591,78	233868,48
11	197572,05	233874,99
12	197564,11	233847,81
13	197545,95	233855,16
14	197539,20	233858,65
15	197499,29	233879,25
16	197497,31	233879,93
17	197396,25	233961,88
18	197373,54	233941,93
19	197346,84	233905,84
20	197343,11	233908,50
21	197336,75	233913,40
22	197335,04	233911,18
23	197327,17	233900,96
24	197327,17	233900,96
25	197317,95	233889,00
26	197296,99	233862,64
27	197311,47	233852,34
28	197312,82	233853,05
29	197314,03	233852,17
30	197303,47	233834,28
31	197298,57	233825,31
32	197384,78	233762,02
33	197418,78	233716,57
34	197532,92	233614,61
35	197554,58	233642,11
36	197558,43	233645,99
37	197580,75	233669,60
38	197586,41	233679,54
39	197592,67	233686,40
40	197595,46	233689,44
41	197595,75	233689,25
42	197601,88	233684,94
43	197611,39	233698,46
44	197614,78	233705,80

45	197618,41	233707,76
46	197652,05	233684,73
47	197663,63	233673,72
48	197685,66	233694,41
49	197836,24	233571,95
50	197880,01	233629,58
51	197888,58	233640,15
52	197972,79	233578,64
53	198050,14	233517,61
54	198100,22	233499,11

**Каталог координат характерных точек границы зоны регулирования застройки и хозяйственной деятельности ЗРЗ (16) объекта культурного наследия «Церковь Покрова на Нерли», 1165 г., включенного в Список всемирного наследия**

Наименование (номер) характерной точки	Система координат МСК-33 Метод определения координат – картометрический, средняя квадратическая погрешность положения характерной точки – 0,1 м	
	X	Y
1	198904,93	233372,63
2	198861,26	233405,40
3	198780,38	233459,97
4	198710,54	233359,30
5	198528,79	233502,31
6	198550,73	233327,02
7	198641,96	233265,18
8	198607,23	233207,13
9	198603,78	233193,87
10	198513,41	233218,75
11	198501,75	233228,97
12	198436,24	233122,88
13	198375,91	233198,11
14	198341,90	233182,85
15	198232,72	233260,55
16	198197,12	233310,68
17	198046,25	233375,73
18	197942,99	233437,92
19	197899,46	233473,97
20	197836,24	233571,95
21	197685,66	233694,41
22	197663,63	233673,72

23	197652,05	233684,73
24	197618,41	233707,76
25	197614,78	233705,80
26	197611,39	233698,46
27	197601,88	233684,94
28	197595,75	233689,25
29	197595,46	233689,44
30	197592,67	233686,40
31	197586,41	233679,54
32	197580,75	233669,60
33	197558,43	233645,99
34	197554,58	233642,11
35	197532,92	233614,61
36	197591,24	233562,52
37	197794,32	233342,81
38	197847,45	233306,63
39	197906,82	233266,39
40	198114,78	233171,11
41	198367,32	232996,90
42	198627,14	232702,83
43	198913,06	232540,82
44	198979,78	232666,79
45	198733,30	232849,15
46	198780,03	232923,78
47	198838,08	233258,95
48	198888,15	233354,98

**Каталог координат характерных точек границы зоны регулирования застройки и хозяйственной деятельности ЗРЗ (17) объекта культурного наследия «Церковь Покрова на Нерли», 1165 г., включенного в Список всемирного наследия**

Наименование (номер) характерной точки	Система координат МСК-33 Метод определения координат – картометрический, средняя квадратическая погрешность положения характерной точки – 0,1 м	
	X	Y
1	197336,75	233913,40
2	197305,13	233941,30
3	197295,90	233950,39
4	197278,95	233967,08
5	197255,40	234040,82
6	197253,96	234042,55
7	197186,41	234123,57

8	197138,04	234157,70
9	197108,95	234180,08
10	197067,18	234220,50
11	197049,71	234243,30
12	197006,47	234293,62
13	196970,61	234341,34
14	196965,71	234337,69
15	196907,29	234400,64
16	196912,79	234407,25
17	196821,29	234507,21
18	196646,64	234662,12
19	196641,16	234666,84
20	196634,35	234666,43
21	196599,42	234703,67
22	196580,22	234713,57
23	196530,09	234762,81
24	196499,41	234804,38
25	196488,19	234816,86
26	196491,65	234822,42
27	196303,02	235027,04
28	196282,20	234987,99
29	196232,31	234946,98
30	196396,16	234751,79
31	196571,61	234596,10
32	196809,60	234385,62
33	196781,25	234206,55
34	196765,80	234123,38
35	196760,71	234107,27
36	196786,94	234095,68
37	196848,43	234089,41
38	196919,85	234068,53
39	197052,13	233998,31
40	197213,10	233888,06
41	197298,57	233825,31
42	197303,47	233834,28
43	197314,03	233852,17
44	197312,82	233853,05
45	197311,47	233852,34
46	197296,99	233862,64
47	197317,95	233889,00
48	197327,17	233900,96
49	197327,17	233900,96
50	197335,04	233911,18

**Каталог координат характерных точек внешней границы зоны  
охраняемого природного ландшафта ЗОЛ-1 объекта культурного наследия  
«Церковь Покрова на Нерли», 1165 г., включенного в Список всемирного  
наследия**

Наименование (номер) характерной точки	Система координат МСК-33 Метод определения координат – картометрический, средняя квадратическая погрешность положения характерной точки – 0,1 м	
	X	Y
1	200699,54	234727,10
2	198602,00	234900,91
3	198596,28	234646,49
4	198579,58	234243,28
5	198356,91	234252,24
6	198349,46	234230,46
7	198327,69	234147,35
8	198306,35	234123,61
9	198247,10	234122,51
10	198242,67	234072,93
11	198249,23	234013,07
12	198231,57	233827,13
13	198228,22	233785,87
14	198304,79	233715,14
15	198447,87	233595,30
16	198528,79	233502,31
17	198710,54	233359,30
18	198780,38	233459,97
19	198861,26	233405,40
20	198904,93	233372,63
21	198888,15	233354,98
22	198838,08	233258,95
23	198780,03	232923,78
24	198733,30	232849,15
25	198979,78	232666,79
26	198913,06	232540,82
27	198627,14	232702,83
28	198367,32	232996,90
29	198114,78	233171,11
30	197906,82	233266,39
31	197847,45	233306,63
32	197794,32	233342,81
33	197591,24	233562,52
34	197418,78	233716,57

35	197384,78	233762,02
36	197213,10	233888,06
37	197052,13	233998,31
38	196919,85	234068,53
39	196848,43	234089,41
40	196786,94	234095,68
41	196760,71	234107,27
42	196765,80	234123,38
43	196781,25	234206,55
44	196809,60	234385,62
45	196571,61	234596,10
46	196396,16	234751,79
47	196232,31	234946,98
48	196282,20	234987,99
49	196303,02	235027,04
50	196192,68	235151,72
51	196085,00	235281,91
52	195964,99	235415,61
53	195678,41	235439,57
54	195306,50	235322,63
55	194335,51	234975,66
56	193938,72	234451,35
57	194025,76	234373,56
58	194064,36	234298,99
59	194112,14	234267,49
60	194267,01	234165,41
61	194403,31	234075,58
62	194508,12	233998,24
63	194582,55	233956,85
64	194592,54	233951,29
65	194705,68	233888,38
66	194744,43	233866,77
67	194804,21	233833,59
68	194822,92	233833,30
69	194832,01	233845,95
70	194852,92	233832,84
71	194869,65	233832,58
72	194903,32	233812,81
73	194921,35	233755,04
74	194987,56	233710,70
75	195071,91	233655,21
76	195366,54	233461,41
77	195432,74	233420,18
78	195408,48	233323,43
79	195389,26	233134,52
80	194947,23	233249,55



81	194944,81	233202,83
82	194946,92	233063,55
83	194863,65	232867,65
84	194475,18	232885,08
85	194446,99	232914,96
86	194414,17	232842,16
87	194374,82	232758,02
88	194344,90	232696,35
89	194308,25	232622,40
90	194275,85	232558,68
91	194245,20	232495,51
92	194237,90	232476,95
93	194228,77	232447,33
94	194222,57	232411,17
95	194218,27	232370,45
96	194218,66	232335,00
97	194221,03	232304,47
98	194227,15	232247,10
99	194247,09	232093,42
100	194259,51	231998,18
101	194359,43	231175,76
102	194315,39	231113,18
103	193840,97	230458,38
104	194088,62	229560,86
105	194266,42	229004,23
106	193974,32	228585,13
107	194101,32	228343,83
108	193955,27	228045,37
109	193631,42	227797,72
110	193447,27	227073,82
111	193465,65	226891,30
112	193498,07	226521,37
113	193515,83	226187,88
114	193526,56	226096,22
115	193591,96	225974,43
116	193683,78	225870,45
117	193748,89	225791,61
118	194085,76	225481,36
119	194135,68	225435,98
120	194310,00	225707,46
121	194763,12	226428,95
122	194904,90	226766,26
123	195146,41	227119,43
124	195361,24	227415,69
125	195410,88	227388,97
126	195547,84	227540,89

127	195680,33	227666,28
128	195692,90	227678,22
129	195864,80	227816,66
130	195985,83	227914,25
131	196148,22	228018,25
132	196200,38	228051,65
133	196402,55	228152,51
134	196556,41	228226,10
135	196637,36	228264,72
136	196705,58	228297,33
137	196779,17	228328,33
138	196969,69	228410,32
139	197038,61	228433,74
140	197180,77	228495,17
141	197238,43	228525,07
142	197562,67	228672,92
143	197801,60	228824,65
144	197784,50	228848,77
145	197781,26	228855,24
146	197762,58	228857,57
147	197774,26	228897,28
148	197804,62	228932,32
149	197893,38	229067,80
150	197998,49	229205,62
151	198091,92	229376,14
152	198119,95	229476,58
153	198124,62	229551,33
154	198098,93	229623,74
155	198119,95	229670,46
156	198131,64	229759,23
157	198133,97	229876,02
158	198140,98	229894,71
159	198133,97	229913,40
160	198140,98	229976,47
161	198149,96	230059,93
162	198154,72	230121,85
163	198121,39	230256,78
164	198078,52	230369,50
165	198059,47	230499,67
166	198003,91	230599,68
167	197961,05	230650,48
168	197892,79	230798,12
169	197841,99	230939,41
170	197802,30	231015,61
171	197822,28	231097,77
172	197824,51	231211,09

173	197857,83	231264,41
174	197910,25	231314,06
175	198107,10	231402,96
176	198188,06	231422,01
177	198308,06	231454,13
178	198417,70	231477,70
179	198522,12	231537,69
180	198557,92	231557,55
181	198542,84	231521,85
182	198542,84	231453,05
183	198561,36	231390,22
184	198602,37	231351,85
185	198685,72	231308,20
186	198758,48	231287,69
187	198837,85	231281,74
188	198928,47	231300,26
189	198981,26	231347,09
190	199030,20	231388,10
191	199062,61	231395,38
192	199113,88	231375,86
193	199149,60	231322,95
194	199173,62	231197,21
195	199178,65	231175,65
196	199201,99	231139,34
197	199264,69	231037,20
198	199287,18	230937,98
199	199283,21	230814,94
200	199274,92	230698,99
201	199278,09	230629,14
202	199279,15	230519,08
203	199292,91	230485,21
204	199328,51	230442,88
205	199341,81	230431,56
206	199732,12	231158,44
207	199966,91	231566,70
208	200038,81	231685,81
209	200057,97	231718,76
210	200192,59	231950,11
211	200220,99	231996,88
212	200211,64	232002,44
213	200183,74	232012,43
214	200157,79	232036,01
215	200127,15	232066,65
216	200075,26	232139,74
217	200035,17	232189,25
218	200030,52	232199,07

219	200022,50	232202,43
220	199900,01	231901,81
221	199865,14	231885,33
222	199861,74	231884,92
223	199846,11	231877,59
224	199795,03	231916,21
225	199782,65	231907,53
226	199711,92	231958,91
227	199572,21	232061,18
228	199497,44	232120,63
229	199470,25	232140,19
230	199431,75	232167,18
231	199400,95	232202,57
232	199325,58	232263,92
233	199308,93	232275,44
234	199310,12	232298,31
235	199275,15	232407,33
236	199234,92	232434,86
237	199227,64	232465,87
238	199243,20	232531,71
239	199252,53	232530,36
240	199297,22	232710,04
241	199319,41	232771,42
242	199274,97	232776,73
243	199237,92	232801,08
244	199207,82	232797,77
245	199224,46	232874,77
246	199330,51	232860,73
247	199350,99	232849,19
248	199364,63	232844,03
249	199380,50	232835,12
250	199500,25	232793,27
251	199677,02	232730,49
252	199595,65	232608,37
253	199547,23	232466,24
254	199607,96	232445,74
255	199754,16	232407,06
256	199842,21	232377,69
257	199930,25	232348,32
258	199992,79	232322,44
259	200055,16	232296,63
260	200071,06	232290,86
261	200071,80	232298,91
262	200104,93	232340,27
263	200117,17	232400,92
264	200112,67	232429,88

265	200108,68	232455,54
266	200082,25	232550,03
267	200061,85	232568,50
268	200137,25	232740,56
269	200246,21	232973,75
270	200246,50	232982,71
271	200276,78	233007,65
272	200293,40	233018,83
273	200314,13	233032,89
274	200347,79	233048,90
275	200372,42	233052,19
276	200394,54	233050,65
277	200425,59	233044,52
278	200530,35	233013,91
279	200532,11	233017,60
280	200571,67	233014,32
281	200637,45	233014,63
282	200635,25	233083,59
283	200643,60	233183,70
284	200643,60	233222,91
285	200642,35	233258,22
286	200599,17	233260,34
287	200599,17	233320,72
288	200500,19	233319,80
289	200500,33	233455,37
290	200536,23	233454,71
291	200604,34	233453,47
292	200604,38	233460,04
293	200642,20	233459,67
294	200658,42	233459,51
295	200678,36	233477,15
296	200684,45	233933,29

**Каталог координат характерных точек внутренней границы зоны охраняемого природного ландшафта ЗОЛ-1 объекта культурного наследия «Церковь Покрова на Нерли», 1165 г., включенного в Список всемирного наследия**

Наименование (номер) характерной точки	Система координат МСК-33 Метод определения координат – картометрический, средняя квадратическая погрешность положения характерной точки – 0,1 м	
	X	Y
1	195116,28	228991,28
2	195093,64	229019,72

3	195071,94	229068,59
4	195034,40	229106,29
5	195024,01	229110,66
6	195002,04	229115,21
7	195036,94	229182,87
8	194995,38	229194,36
9	194985,44	229228,90
10	194872,30	229243,17
11	194832,26	229263,16
12	194838,58	229272,39
13	194839,54	229271,67
14	194852,15	229277,20
15	194822,06	229308,07
16	194808,33	229282,01
17	194763,76	229305,87
18	194742,46	229267,99
19	194714,01	229290,23
20	194700,68	229271,90
21	194689,02	229280,92
22	194674,72	229260,55
23	194668,87	229230,83
24	194654,73	229210,92
25	194627,66	229222,97
26	194593,55	229153,66
27	194584,70	229160,86
28	194564,15	229135,52
29	194608,40	229095,09
30	194542,34	229001,62
31	194450,00	228735,45
32	194446,75	228671,43
33	194436,37	228645,26
34	194437,84	228644,90
35	194492,29	228608,82
36	194501,36	228606,29
37	194560,52	228598,03
38	194564,72	228623,56
39	194570,23	228657,06
40	194572,57	228671,31
41	194571,75	228696,99
42	194560,56	228722,72
43	194559,73	228729,79
44	194564,17	228815,59
45	194590,13	228879,71
46	194611,59	228931,68
47	194630,94	228955,94
48	194665,75	228991,11

49	194717,11	229027,82
50	194774,93	229072,56
51	194807,92	229062,46
52	194838,65	229072,00
53	194892,00	229055,46
54	194906,79	229056,02
55	194911,50	229062,51
56	195053,41	228962,39
57	195047,45	228954,25
58	195072,16	228919,16
59	195105,40	228966,96

**Каталог координат характерных точек границы зоны охраняемого природного ландшафта ЗОЛ-2 объекта культурного наследия «Церковь Покрова на Нерли», 1165 г., включенного в Список всемирного наследия**

Наименование (номер) характерной точки	Система координат МСК-33 Метод определения координат – картометрический, средняя квадратическая погрешность положения характерной точки – 0,1 м	
	X	Y
1	202593,24	231561,59
2	202572,26	231566,18
3	202269,90	231632,45
4	202235,79	231709,23
5	202313,75	231872,04
6	202340,12	231948,86
7	202335,54	231994,73
8	202326,09	232011,66
9	202304,20	232044,26
10	202299,34	232068,58
11	202301,15	232102,51
12	202336,69	232196,52
13	202371,41	232253,97
14	202012,89	232341,32
15	201718,96	232415,28
16	201632,99	232447,02
17	201588,78	232459,43
18	201585,93	232460,22
19	201506,03	232473,60
20	201413,18	232502,30
21	201265,13	232559,11
22	201178,98	232604,46
23	201135,71	232570,41

24	201127,91	232563,00
25	201062,42	232516,61
26	201011,18	232462,69
27	200953,21	232389,49
28	200916,95	232353,34
29	200891,73	232339,86
30	200867,28	232344,56
31	200785,20	232366,78
32	200781,37	232286,84
33	200759,80	232288,26
34	200744,19	232201,13
35	200712,76	232117,24
36	200712,94	232108,41
37	200669,84	232020,49
38	200686,07	232012,58
39	200683,46	232010,48
40	200666,75	231974,13
41	200654,90	231948,33
42	200595,05	231818,33
43	200574,60	231775,05
44	200557,68	231741,08
45	200546,74	231720,22
46	200529,98	231687,15
47	200513,84	231659,86
48	200497,60	231634,90
49	200487,96	231622,32
50	200469,37	231595,86
51	200442,04	231561,76
52	200402,16	231516,10
53	200359,89	231473,15
54	200336,87	231451,54
55	200302,29	231418,99
56	200104,72	231230,94
57	200067,05	231192,35
58	200007,78	231124,62
59	199963,33	231068,53
60	199916,76	231006,09
61	199890,83	230967,99
62	199828,92	230863,74
63	199768,60	230755,39
64	199540,81	230313,21
65	199567,49	230309,69
66	199582,27	230308,33
67	199610,98	230306,13
68	199704,45	230285,13
69	199844,05	230153,23



70	199903,77	230133,95
71	199944,24	230096,70
72	200001,60	229912,30
73	199956,86	229834,21
74	200080,06	229699,79
75	200226,70	229497,56
76	200338,88	229360,16
77	200329,31	229331,53
78	200299,18	229267,95
79	200363,59	229132,91
80	200324,29	228949,75
81	200355,62	228928,72
82	200338,27	228892,03
83	200346,72	228780,04
84	200324,08	228683,84
85	200305,45	228628,60
86	200273,65	228534,30
87	200200,84	228434,76
88	200047,64	228327,50
89	200104,46	228259,09
90	200144,17	228289,45
91	200179,20	228298,78
92	200211,89	228261,40
93	200228,23	228210,00
94	200270,24	228116,56
95	200277,24	228072,17
96	200298,01	227963,20
97	200347,81	227978,42
98	200381,83	227988,63
99	200324,32	228280,82
100	200363,03	228357,60
101	200366,91	228362,43
102	200382,51	228391,57
103	200450,08	228521,51
104	200452,61	228526,38
105	200476,78	228566,48
106	200495,30	228564,90
107	200549,80	228600,35
108	200599,02	228649,03
109	200666,16	228851,25
110	200619,48	228893,41
111	200611,02	228908,43
112	200613,36	228916,16
113	200608,70	228947,25
114	200616,07	228975,51
115	200608,69	228977,40

116	200624,33	229038,57
117	200619,02	229039,97
118	200614,13	229076,31
119	200530,13	229221,69
120	200571,24	229230,48
121	200717,16	229261,67
122	201719,64	229475,96
123	201748,80	229339,35
124	201752,82	229321,46
125	201757,87	229302,25
126	201771,19	229233,67
127	201774,21	229226,36
128	201792,70	229141,64
129	201806,98	229084,69
130	201814,16	229045,34
131	201819,06	229024,24
132	201826,83	229003,54
133	201839,88	229010,88
134	201943,26	229134,20
135	201988,17	229187,30
136	202042,99	229396,44
137	202064,39	229471,79
138	202058,65	229495,94
139	202072,21	229499,33
140	202082,06	229534,01
141	202053,92	229542,00
142	202064,06	229580,71
143	202092,81	229572,55
144	202100,68	229599,60
145	202103,76	229610,17
146	202125,52	229684,89
147	202155,39	229780,38
148	202182,65	229876,60
149	202193,17	229915,02
150	202209,06	229973,06
151	202234,41	230069,83
152	202236,92	230078,67
153	202259,49	230166,61
154	202272,21	230211,85
155	202283,67	230252,60
156	202291,00	230278,69
157	202301,75	230317,84
158	202322,37	230394,44
159	202332,25	230431,17
160	202364,49	230550,99
161	202388,54	230647,52

162	202400,10	230693,65
163	202439,03	230876,20
164	202457,68	230957,88
165	202461,33	230973,87
166	202465,38	230988,41
167	202478,63	231035,97
168	202487,90	231078,71
169	202488,75	231082,62
170	202499,53	231132,33
171	202522,25	231229,20
172	202543,37	231326,42
173	202564,89	231423,60
174	202585,64	231517,84

**Каталог координат характерных точек границы зоны охраняемого природного ландшафта ЗОЛ-3 объекта культурного наследия «Церковь Покрова на Нерли», 1165 г., включенного в Список всемирного наследия**

Наименование (номер) характерной точки	Система координат МСК-33 Метод определения координат – картометрический, средняя квадратическая погрешность положения характерной точки – 0,1 м	
	X	Y
1	203000,62	231482,59
2	202925,20	231492,87
3	202744,13	231529,67
4	202658,32	231098,23
5	202657,07	231092,44
6	202652,74	231073,54
7	202646,71	231047,21
8	202627,47	230962,87
9	202613,58	230902,02
10	202597,96	230838,92
11	202549,81	230656,41
12	202544,11	230633,66
13	202538,12	230609,77
14	202484,64	230415,84
15	202481,68	230404,97
16	202453,98	230303,26
17	202442,37	230264,06
18	202430,61	230222,35
19	202417,53	230180,97
20	202377,43	230039,03
21	202377,36	230038,81

22	202346,26	229934,12
23	202318,32	229838,09
24	202310,85	229811,48
25	202302,42	229781,44
26	202291,30	229741,80
27	202256,46	229619,63
28	202285,08	229611,51
29	202324,62	229631,36
30	202355,17	229646,69
31	202363,05	229648,17
32	202483,91	229670,94
33	202521,28	229678,10
34	202551,21	229684,89
35	202637,63	229704,51
36	202708,77	229727,71
37	202726,43	229733,47
38	202739,16	229741,70
39	202760,41	229755,44
40	202792,41	229772,49
41	202809,80	229781,76
42	202809,82	229781,74
43	202850,26	229742,75
44	202880,55	229713,54
45	202906,79	229714,18
46	202915,47	229713,12
47	202929,55	229702,11
48	202946,85	229678,25
49	202919,83	229646,00
50	202919,74	229645,89
51	202934,08	229623,61
52	202966,24	229555,47
53	202976,13	229551,12
54	202998,17	229533,37
55	203021,36	229504,76
56	203015,39	229499,73
57	203032,87	229476,05
58	203038,26	229462,92
59	203064,04	229433,91
60	203099,67	229445,92
61	203105,47	229440,86
62	203116,79	229424,58
63	203162,82	229280,20
64	203178,72	229254,02
65	203197,75	229212,55
66	203202,52	229174,98
67	203202,52	229150,37

68	203202,52	229150,34
69	203202,52	229150,34
70	203202,80	229118,88
71	203247,10	229112,32
72	203316,41	229170,73
73	203316,68	229265,69
74	203285,11	229325,57
75	203268,53	229374,70
76	203256,00	229413,68
77	203238,30	229446,98
78	203238,28	229447,02
79	203199,38	229484,59
80	203140,91	229542,80
81	203140,87	229542,89
82	203111,80	229606,79
83	203103,06	229603,38
84	203082,41	229604,12
85	203076,47	229604,18
86	203031,74	229624,87
87	203000,56	229681,75
88	202997,91	229701,80
89	202994,87	229701,78
90	202994,80	229701,77
91	202968,81	229696,63
92	202956,86	229687,11
93	202946,91	229708,53
94	202936,32	229713,82
95	202936,30	229713,84
96	202925,74	229722,92
97	202917,42	229734,47
98	202904,63	229725,20
99	202885,33	229757,94
100	202885,31	229757,97
101	202884,19	229774,67
102	202882,87	229794,26
103	202882,40	229805,77
104	202875,54	229819,12
105	202821,43	229926,22
106	202790,22	230008,20
107	202744,04	230044,75
108	202730,44	230062,53
109	202592,32	230178,44
110	202562,18	230241,79
111	202562,28	230291,53
112	202625,15	230377,68
113	202647,48	230393,27

114	202701,06	230448,43
115	202754,66	230490,69
116	202827,74	230518,00
117	202858,96	230520,12
118	202944,69	230500,54
119	203052,64	230538,11
120	203098,14	230596,32
121	203129,86	230795,86
122	203019,11	230855,96
123	202969,44	230903,40
124	202953,63	230957,61
125	202933,31	231047,95
126	202940,09	231147,34
127	202948,59	231219,88
128	202936,19	231261,23
129	202923,80	231295,13
130	202940,10	231341,59
131	202967,20	231379,98
132	202992,41	231443,98

**Каталог координат характерных точек границы зоны охраняемого природного ландшафта ЗОЛ-4 объекта культурного наследия «Церковь Покрова на Нерли», 1165 г., включенного в Список всемирного наследия**

Наименование (номер) характерной точки	Система координат МСК-33 Метод определения координат – картометрический, средняя квадратическая погрешность положения характерной точки – 0,1 м	
	X	Y
1	202744,13	231529,67
2	202692,94	231540,15
3	202664,12	231546,05
4	202624,17	231554,81
5	202621,20	231555,46
6	202594,32	231561,35
7	202593,24	231561,59
8	202585,64	231517,84
9	202564,89	231423,60
10	202543,37	231326,42
11	202522,25	231229,20
12	202499,53	231132,33
13	202487,90	231078,71
14	202478,63	231035,97
15	202465,38	230988,41

16	202461,33	230973,87
17	202439,03	230876,20
18	202400,10	230693,65
19	202388,54	230647,52
20	202364,49	230550,99
21	202332,25	230431,17
22	202301,75	230317,84
23	202291,00	230278,69
24	202283,67	230252,60
25	202259,49	230166,61
26	202236,92	230078,67
27	202234,41	230069,83
28	202209,06	229973,06
29	202182,65	229876,60
30	202155,39	229780,38
31	202125,52	229684,89
32	202100,68	229599,60
33	202092,81	229572,55
34	202064,06	229580,71
35	202053,92	229542,00
36	202082,06	229534,01
37	202072,21	229499,33
38	202058,65	229495,94
39	202064,39	229471,79
40	202042,99	229396,44
41	201988,17	229187,30
42	202022,34	229227,69
43	202117,59	229340,30
44	202134,95	229360,83
45	202135,27	229361,21
46	202203,72	229425,94
47	202211,78	229454,53
48	202230,28	229520,14
49	202254,55	229549,08
50	202241,87	229561,27
51	202247,33	229580,64
52	202273,89	229573,10
53	202285,08	229611,51
54	202256,46	229619,63
55	202291,30	229741,80
56	202302,42	229781,44
57	202310,85	229811,48
58	202318,32	229838,09
59	202346,26	229934,12
60	202377,36	230038,81
61	202417,53	230180,97

62	202430,61	230222,35
63	202442,37	230264,06
64	202453,98	230303,26
65	202481,68	230404,97
66	202484,64	230415,84
67	202538,12	230609,77
68	202544,11	230633,66
69	202549,81	230656,41
70	202597,96	230838,92
71	202613,58	230902,02
72	202627,47	230962,87
73	202646,71	231047,21
74	202652,74	231073,54
75	202657,07	231092,44
76	202658,32	231098,23

**Каталог координат характерных точек границы зоны охраняемого природного ландшафта ЗОЛ-5 объекта культурного наследия «Церковь Покрова на Нерли», 1165 г., включенного в Список всемирного наследия**

Наименование (номер) характерной точки	Система координат МСК-33 Метод определения координат – картометрический, средняя квадратическая погрешность положения характерной точки – 0,1 м	
	X	Y
1	200302,29	231418,99
2	200199,51	231518,96
3	200174,79	231535,86
4	200151,89	231584,76
5	200130,46	231619,64
6	200131,15	231655,81
7	200291,05	231934,97
8	200258,96	231974,31
9	200220,99	231996,88
10	200192,59	231950,11
11	200057,97	231718,76
12	200038,81	231685,81
13	199966,91	231566,70
14	199732,12	231158,44
15	199341,81	230431,56
16	199311,70	230375,50
17	199467,21	230310,35
18	199540,81	230313,21
19	199768,60	230755,39



20	199828,92	230863,74
21	199890,83	230967,99
22	199916,76	231006,09
23	199963,33	231068,53
24	200007,78	231124,62
25	200067,05	231192,35
26	200104,72	231230,94

**Каталог координат характерных точек границы зоны охраняемого природного ландшафта ЗОЛ-6 объекта культурного наследия «Церковь Покрова на Нерли», 1165 г., включенного в Список всемирного наследия**

Наименование (номер) характерной точки	Система координат МСК-33 Метод определения координат – картометрический, средняя квадратическая погрешность положения характерной точки – 0,1 м	
	X	Y
1	200071,06	232290,86
2	200055,16	232296,63
3	199992,79	232322,44
4	199930,25	232348,32
5	199842,21	232377,69
6	199754,16	232407,06
7	199607,96	232445,74
8	199547,23	232466,24
9	199595,65	232608,37
10	199677,02	232730,49
11	199500,25	232793,27
12	199380,50	232835,12
13	199364,63	232844,03
14	199350,99	232849,19
15	199330,51	232860,73
16	199224,46	232874,77
17	199207,82	232797,77
18	199237,92	232801,08
19	199274,97	232776,73
20	199319,41	232771,42
21	199297,22	232710,04
22	199252,53	232530,36
23	199243,20	232531,71
24	199227,64	232465,87
25	199234,92	232434,86
26	199275,15	232407,33
27	199310,12	232298,31
28	199308,93	232275,44

29	199325,58	232263,92
30	199400,95	232202,57
31	199431,75	232167,18
32	199470,25	232140,19
33	199497,44	232120,63
34	199572,21	232061,18
35	199711,92	231958,91
36	199782,65	231907,53
37	199795,03	231916,21
38	199846,11	231877,59
39	199861,74	231884,92
40	199865,14	231885,33
41	199900,01	231901,81
42	200022,50	232202,43
43	200030,52	232199,07
44	200033,19	232204,69
45	200061,35	232246,48
46	200069,34	232272,17

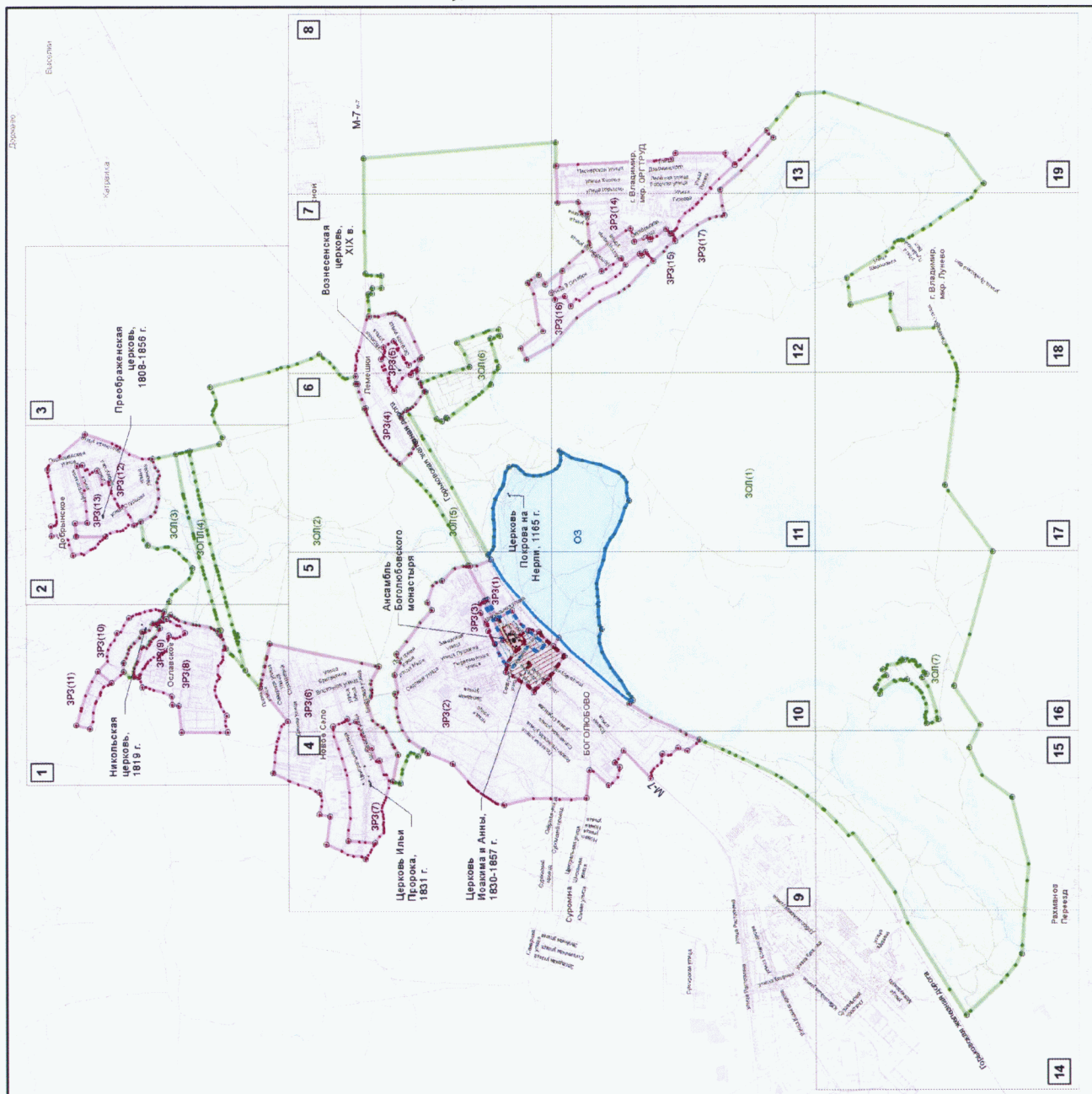
**Каталог координат характерных точек границы зоны охраняемого природного ландшафта ЗОЛ-7 объекта культурного наследия «Церковь Покрова на Нерли», 1165 г., включенного в Список всемирного наследия**

Наименование (номер) характерной точки	Система координат МСК-33 Метод определения координат – картометрический, средняя квадратическая погрешность положения характерной точки – 0,1 м	
	X	Y
1	195116,28	228991,28
2	195093,64	229019,72
3	195071,94	229068,59
4	195034,40	229106,29
5	195024,01	229110,66
6	195002,04	229115,21
7	195036,94	229182,87
8	194995,38	229194,36
9	194985,44	229228,90
10	194872,30	229243,17
11	194832,26	229263,16
12	194838,58	229272,39
13	194839,54	229271,67
14	194852,15	229277,20
15	194822,06	229308,07
16	194808,33	229282,01

17	194763,76	229305,87
18	194742,46	229267,99
19	194714,01	229290,23
20	194700,68	229271,90
21	194689,02	229280,92
22	194674,72	229260,55
23	194668,87	229230,83
24	194654,73	229210,92
25	194627,66	229222,97
26	194593,55	229153,66
27	194584,70	229160,86
28	194564,15	229135,52
29	194608,40	229095,09
30	194542,34	229001,62
31	194450,00	228735,45
32	194446,75	228671,43
33	194436,37	228645,26
34	194437,84	228644,90
35	194492,29	228608,82
36	194501,36	228606,29
37	194560,52	228598,03
38	194564,72	228623,56
39	194570,23	228657,06
40	194572,57	228671,31
41	194571,75	228696,99
42	194560,56	228722,72
43	194559,73	228729,79
44	194564,17	228815,59
45	194590,13	228879,71
46	194611,59	228931,68
47	194630,94	228955,94
48	194665,75	228991,11
49	194717,11	229027,82
50	194774,93	229072,56
51	194807,92	229062,46
52	194838,65	229072,00
53	194892,00	229055,46
54	194906,79	229056,02
55	194911,50	229062,51
56	195053,41	228962,39
57	195047,45	228954,25
58	195072,16	228919,16
59	195105,40	228966,96

**Схема границ зон охраны объекта культурного наследия федерального значения «Церковь Покрова на Нерли», 1165 г., включенного в Список всемирного наследия**

**Схема границ зон охраны объекта культурного наследия федерального значения "Церковь Покрова на Нерли, 1165 г.", включенного в список Всемирного наследия**



**УСЛОВНЫЕ ОБОЗНАЧЕНИЯ**

территория объекта культурного наследия федерального значения "Церковь Покрова на Нерли, 1165 г.", включенного в список Всемирного наследия

**Зоны охраны объекта культурного наследия федерального значения "Церковь Покрова на Нерли, 1165 г.", включенного в список Всемирного наследия**

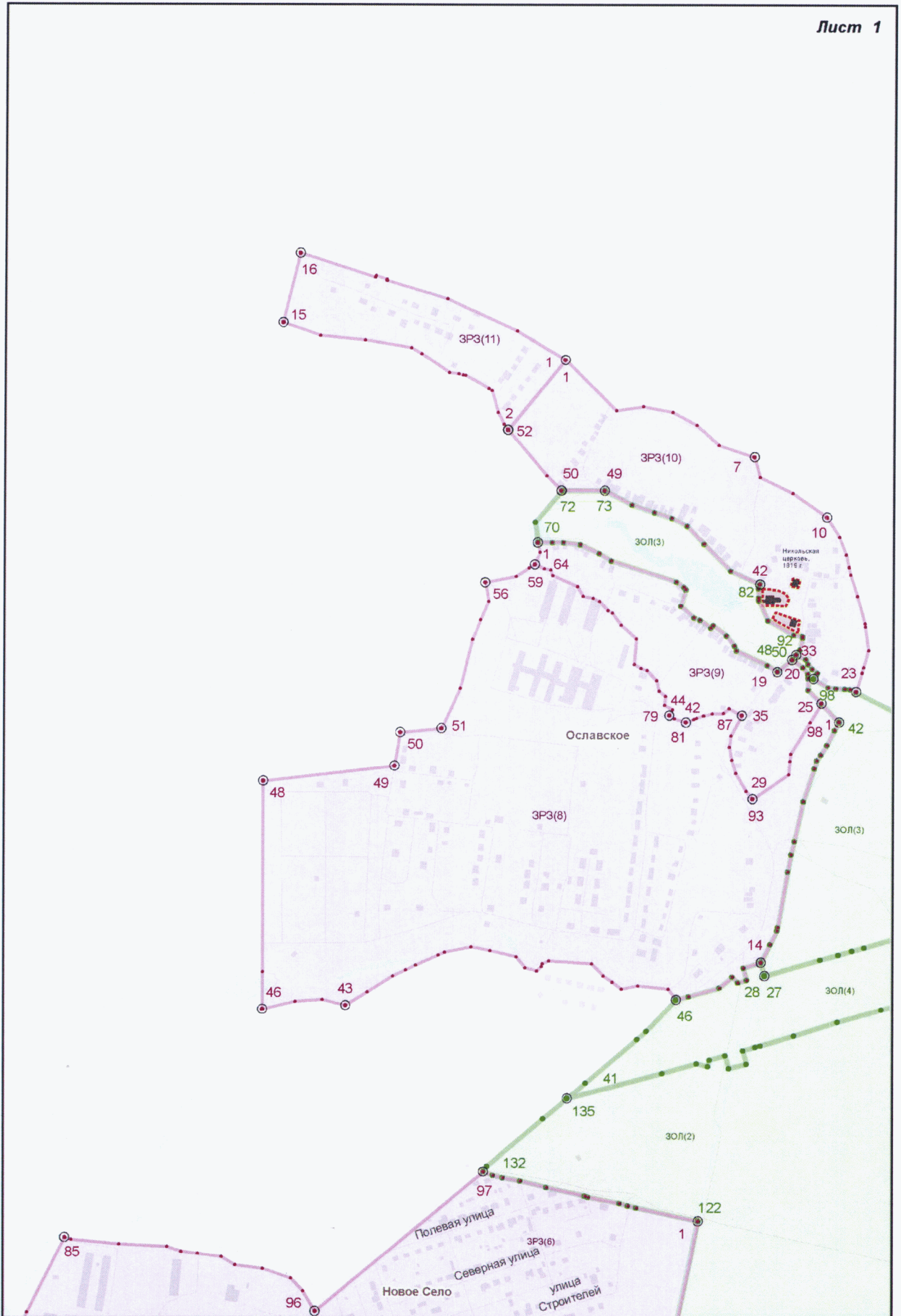
- ОЗ охранная зона объекта культурного наследия
- ЗРЗ зона регулирования застройки и хозяйственной деятельности
- ЗОП зона охраняемого природного ландшафта
- ЗРЗ(7) номер регламентного участка
- 5 характерные (поворотные) точки границ регламентных участков

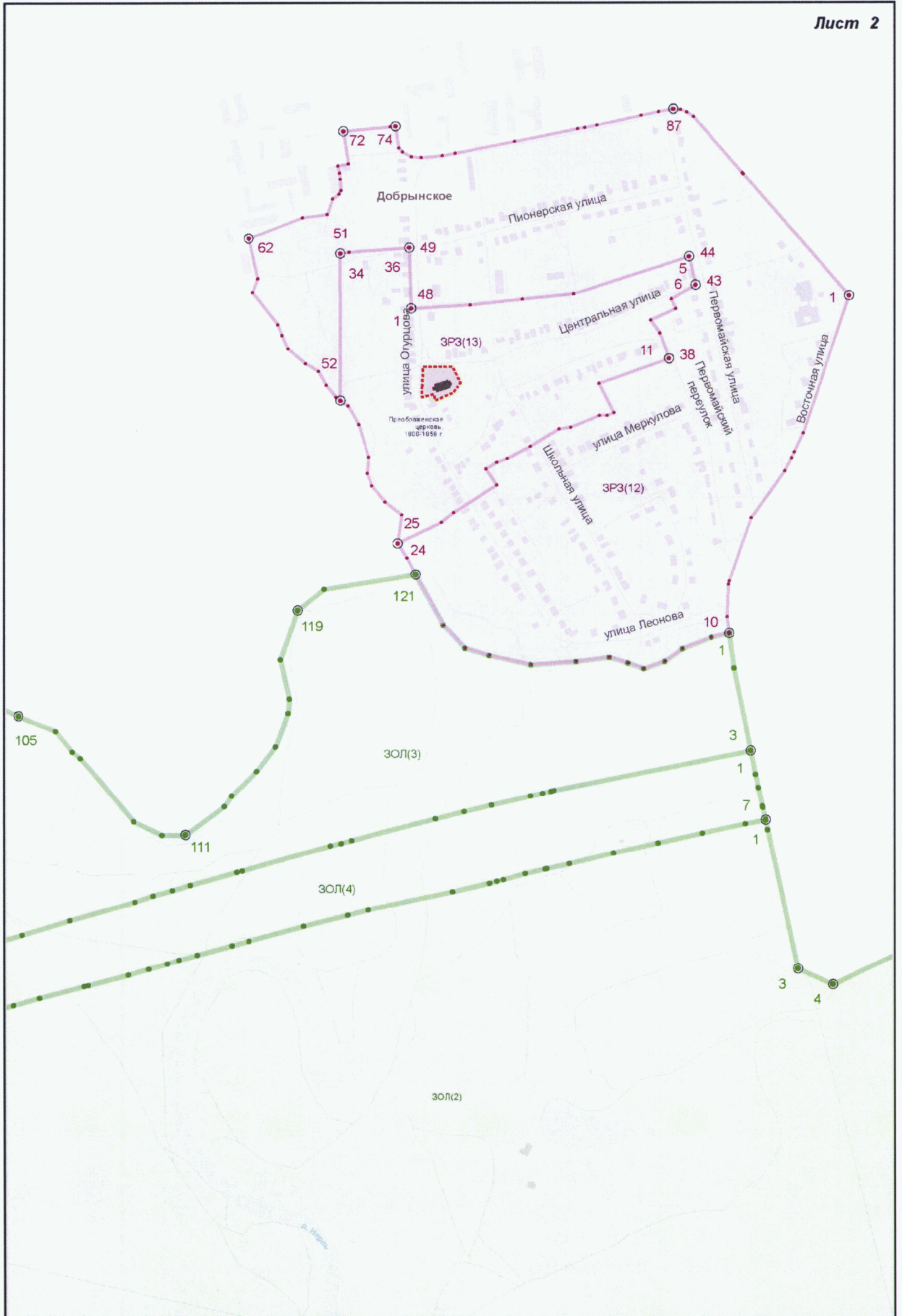
объекты культурного наследия (федерального и регионального значения, выявленные объекты культурного наследия)

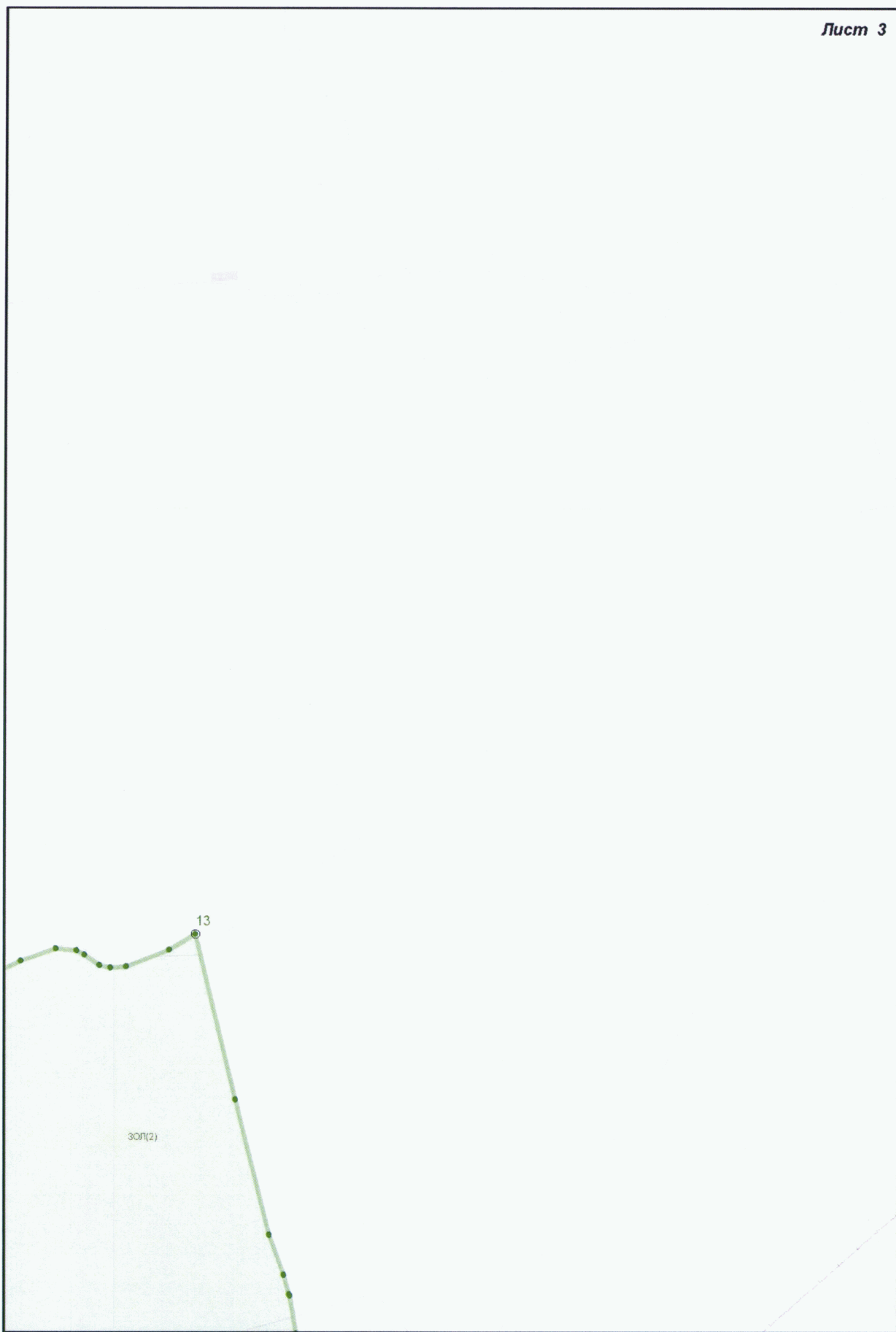
утвержденные территории памятников  
предлагаемые территории памятников

граница зон охраны объекта культурного наследия федерального значения «Ансамбль Боголюбского монастыря» (Церковь Рождества Богородицы, 1158 г.; Палаты Андрея Боголюбского, 1158 г.), включенного в список Всемирного наследия, утвержденная приказом Министерства Культуры Российской Федерации №562 от 17 апреля 2017 г.

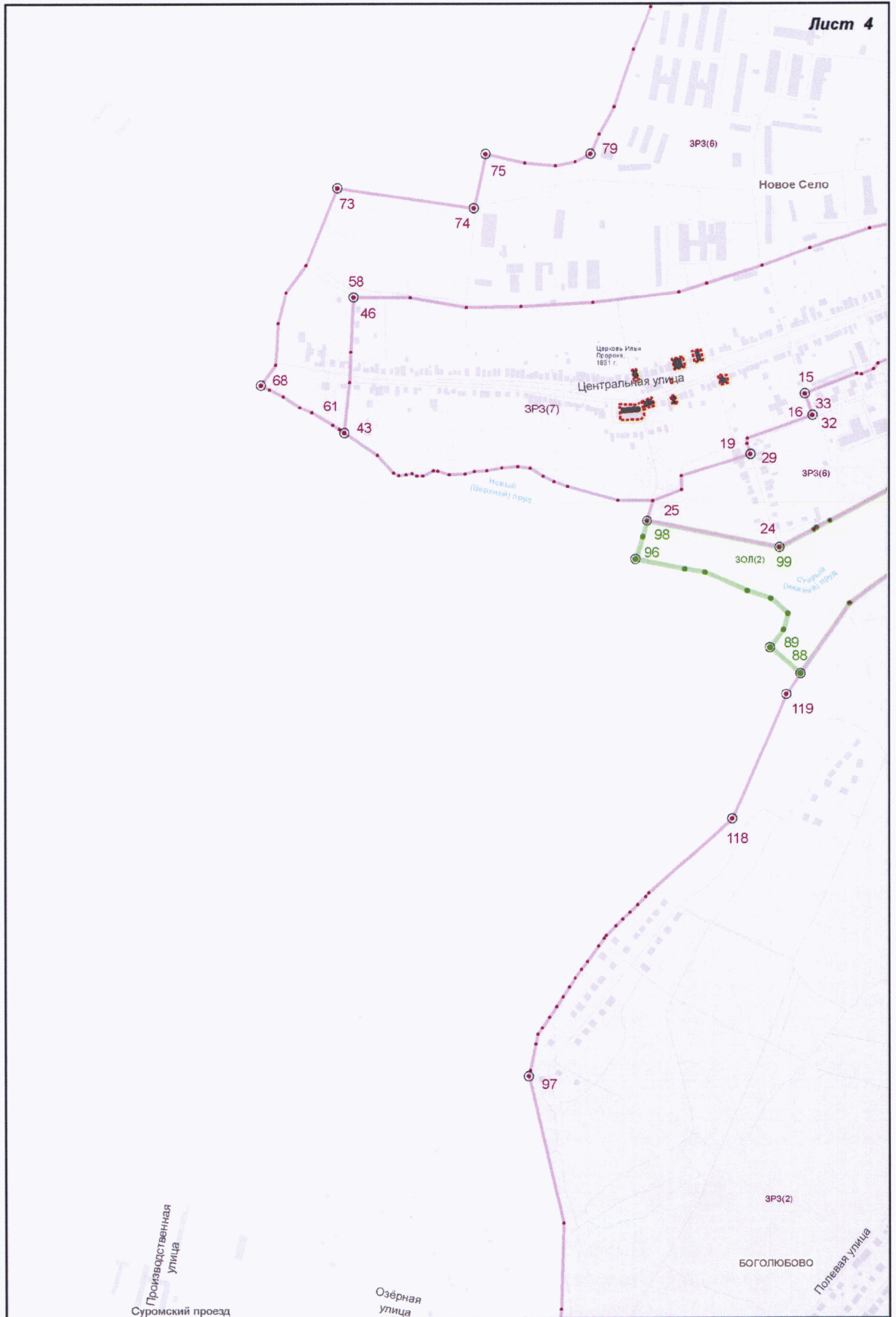
граница зон охраны объекта культурного наследия регионального значения «Церковь Иоакима и Анны», 1830-1857 гг. (Суздальский район, пос. Боголюбово), утвержденная постановлением Администрации Владимирской области от 23.10.2014 №1097



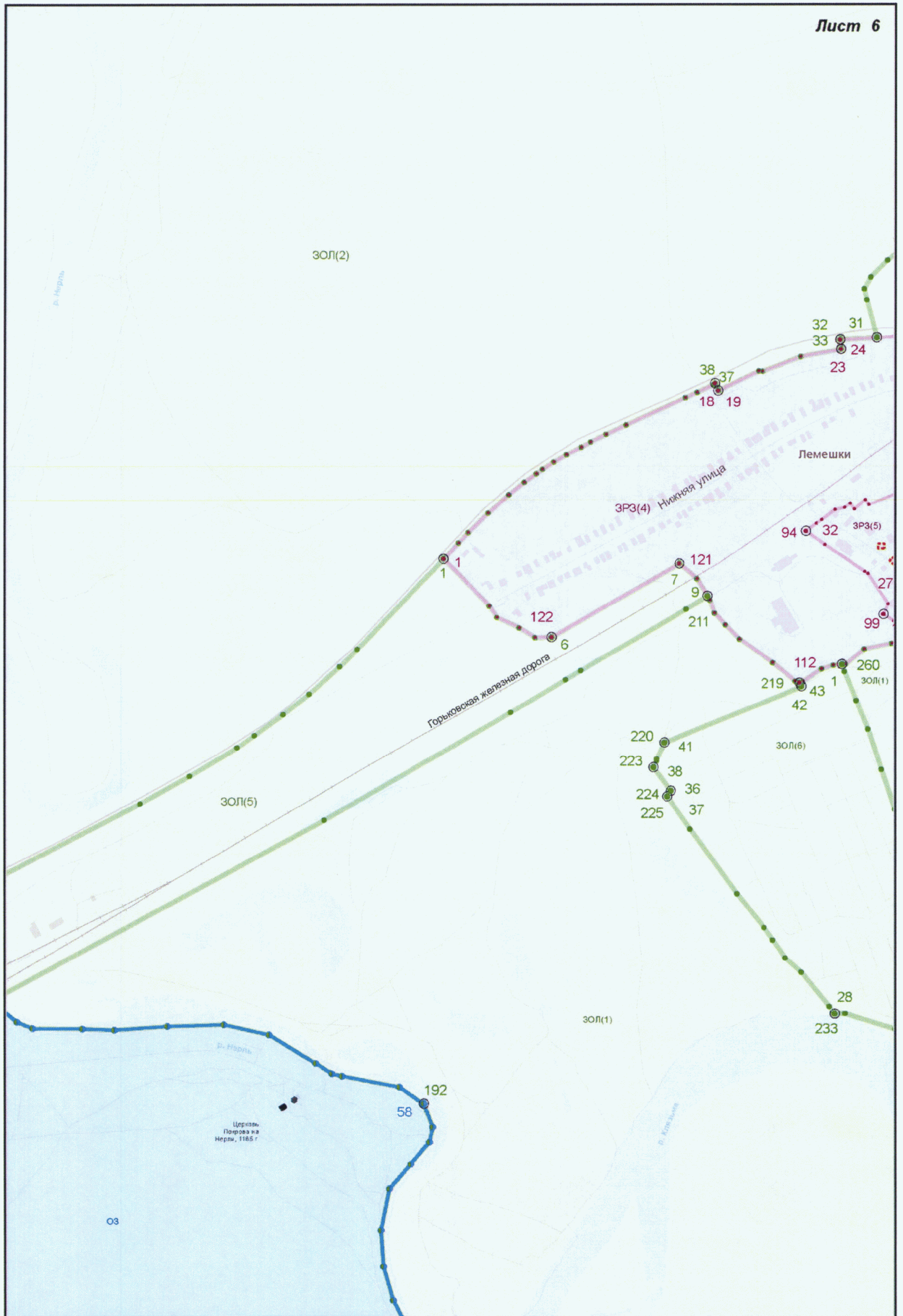


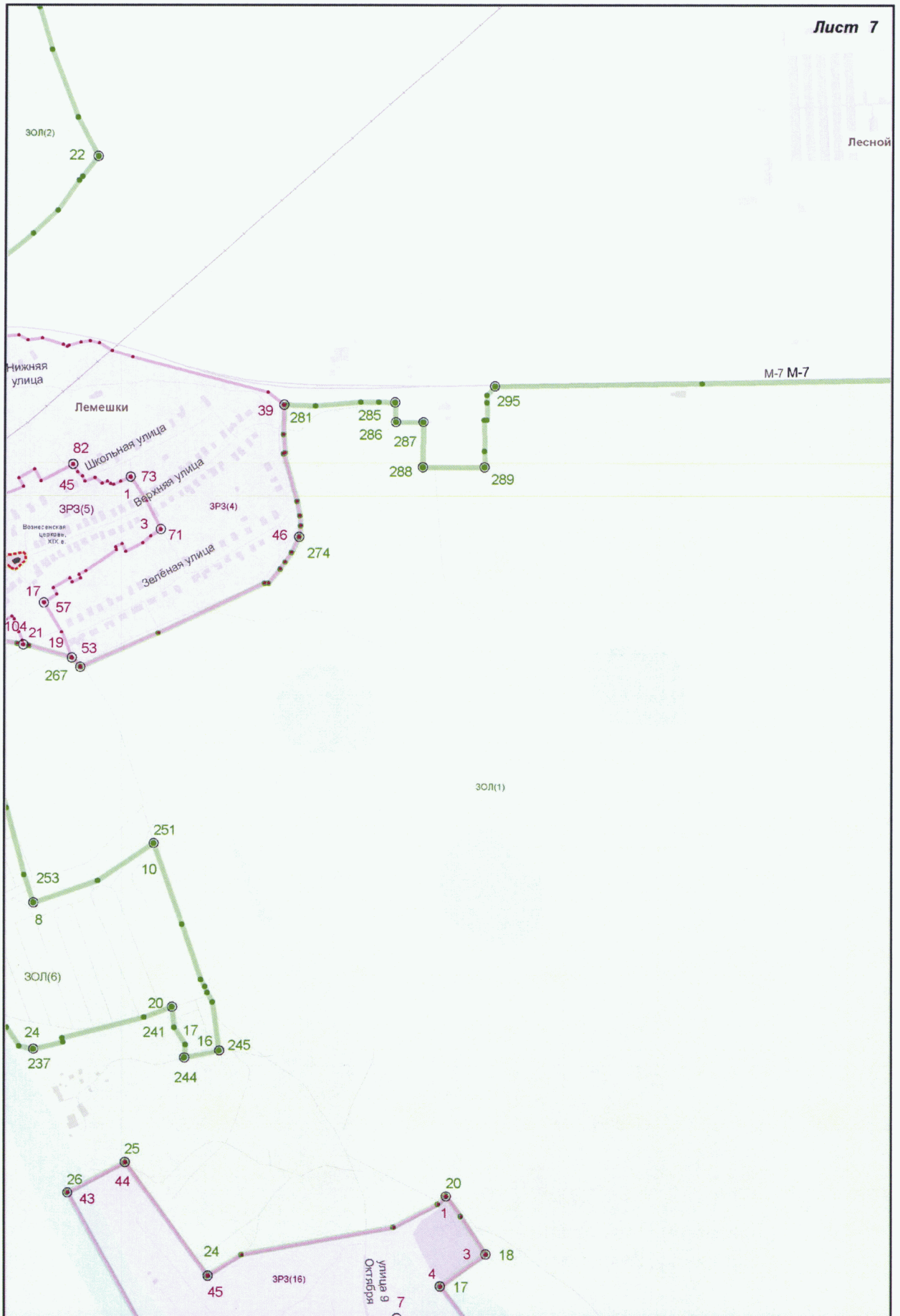


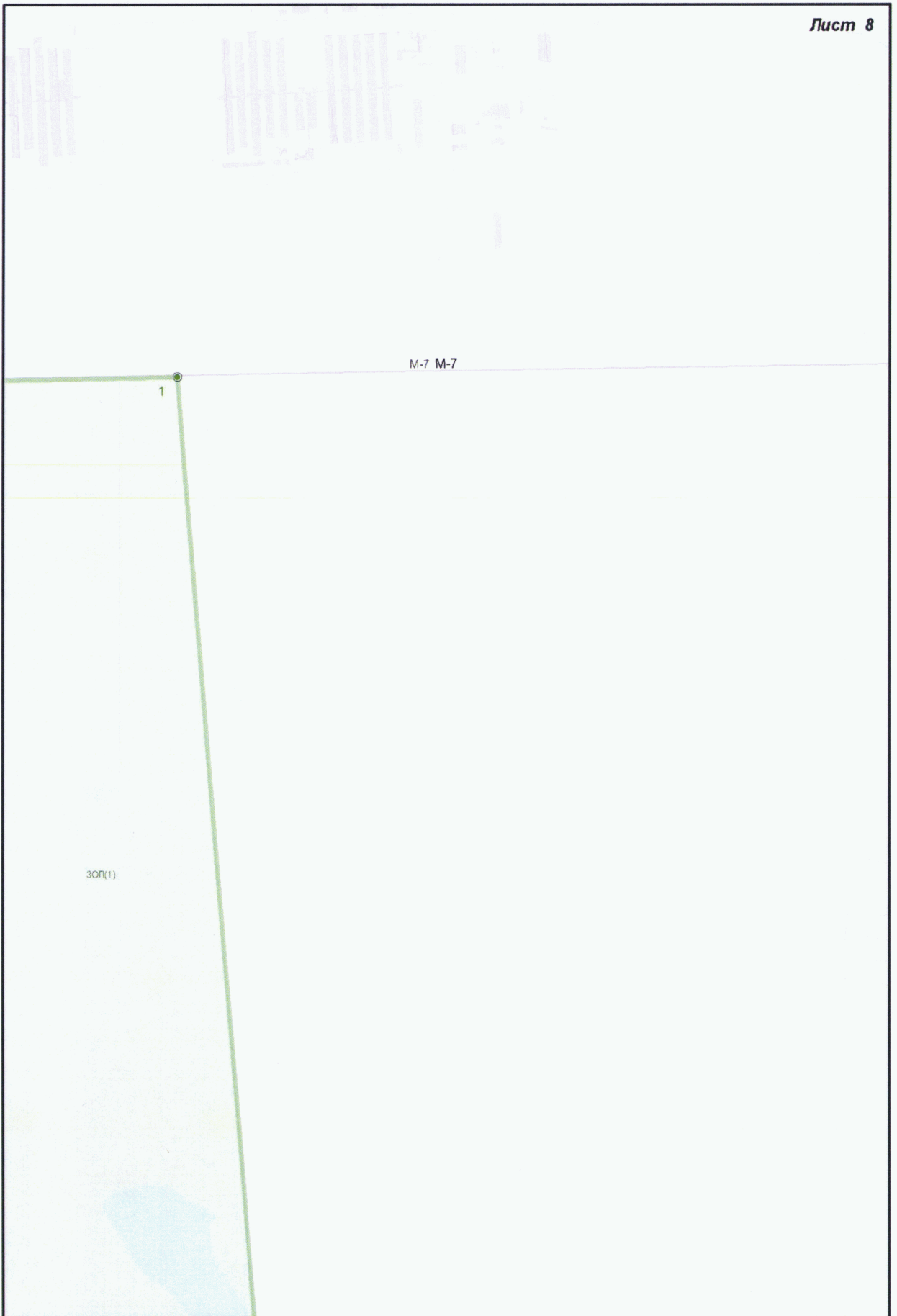




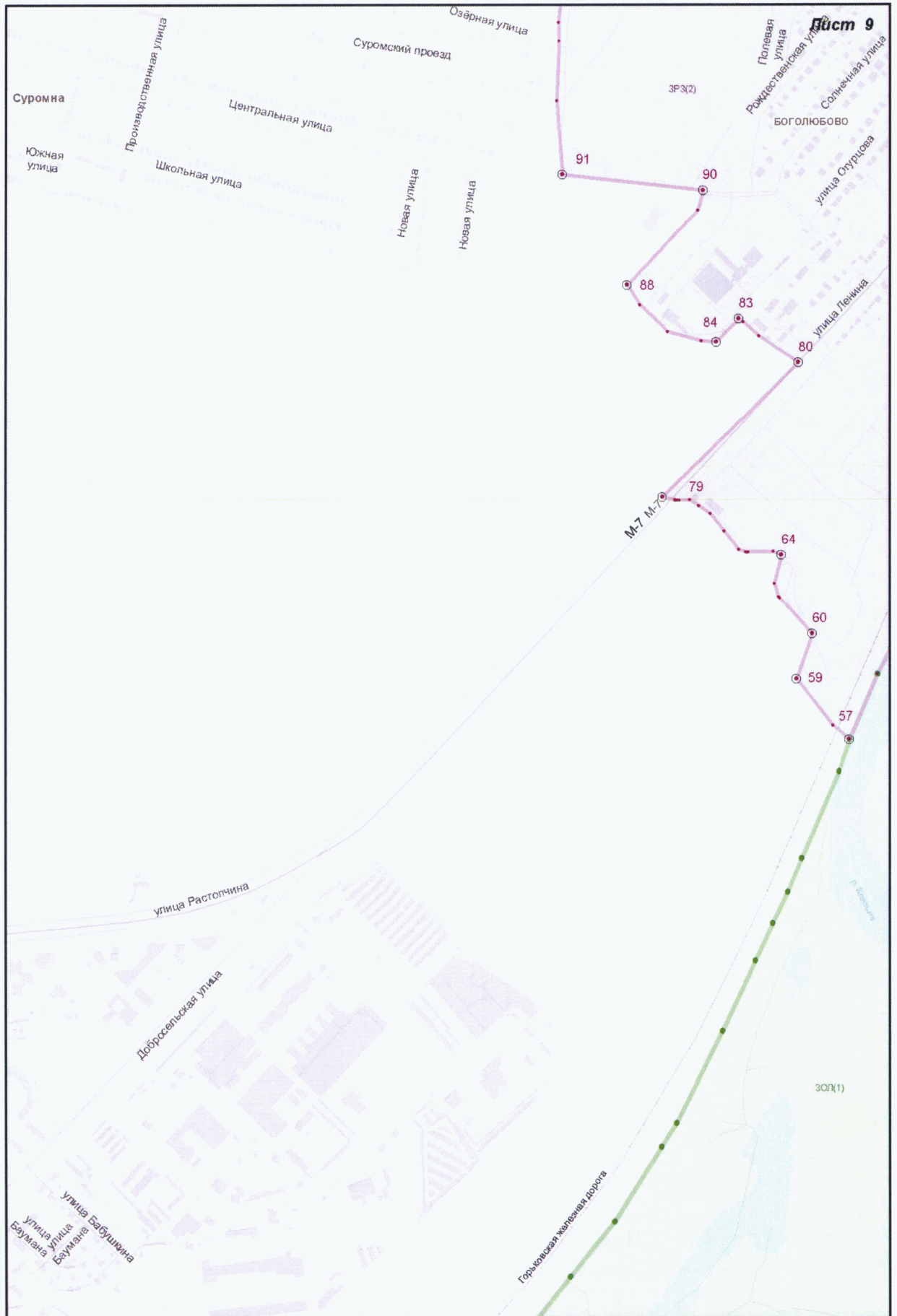





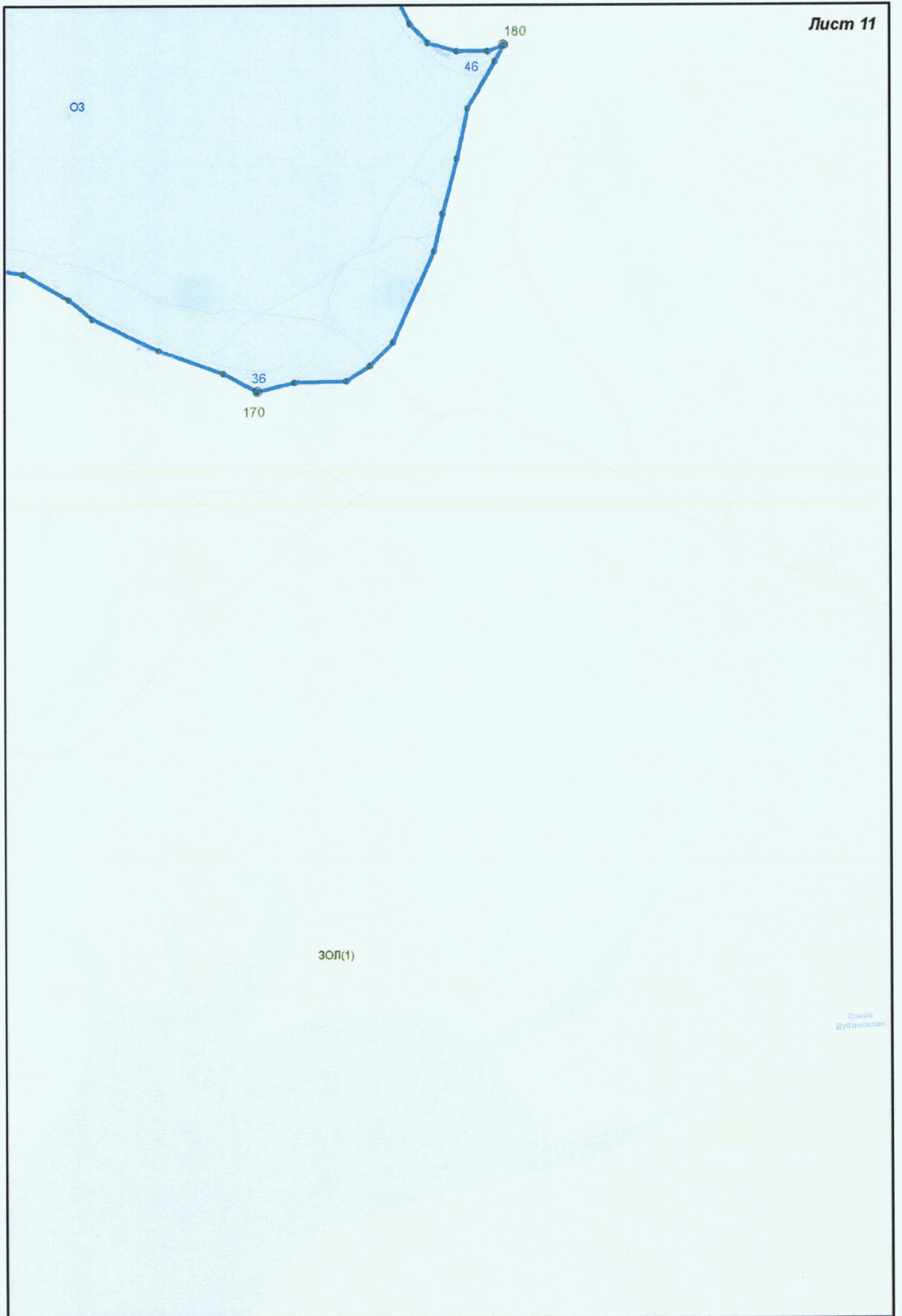




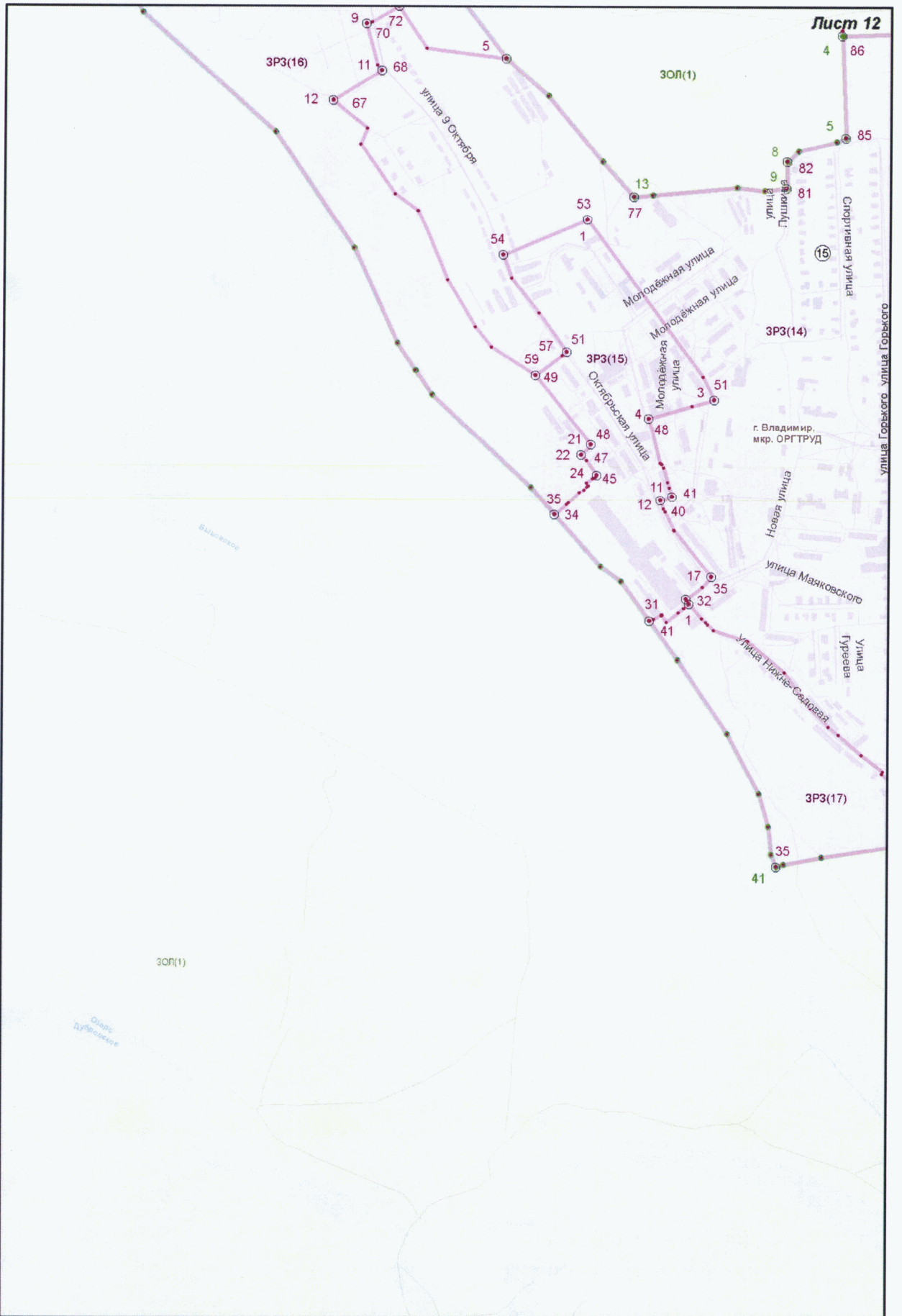
Зол(1)

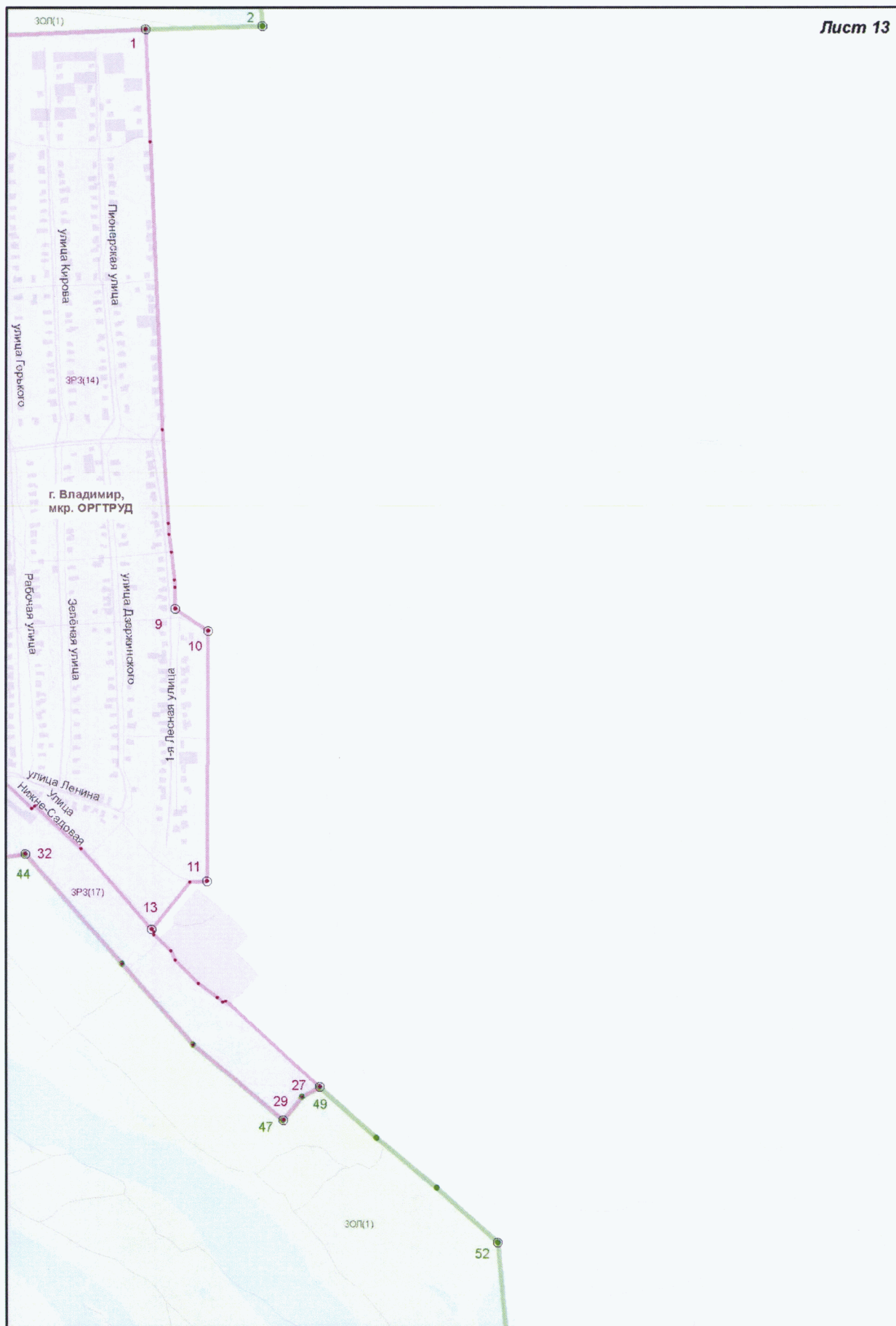


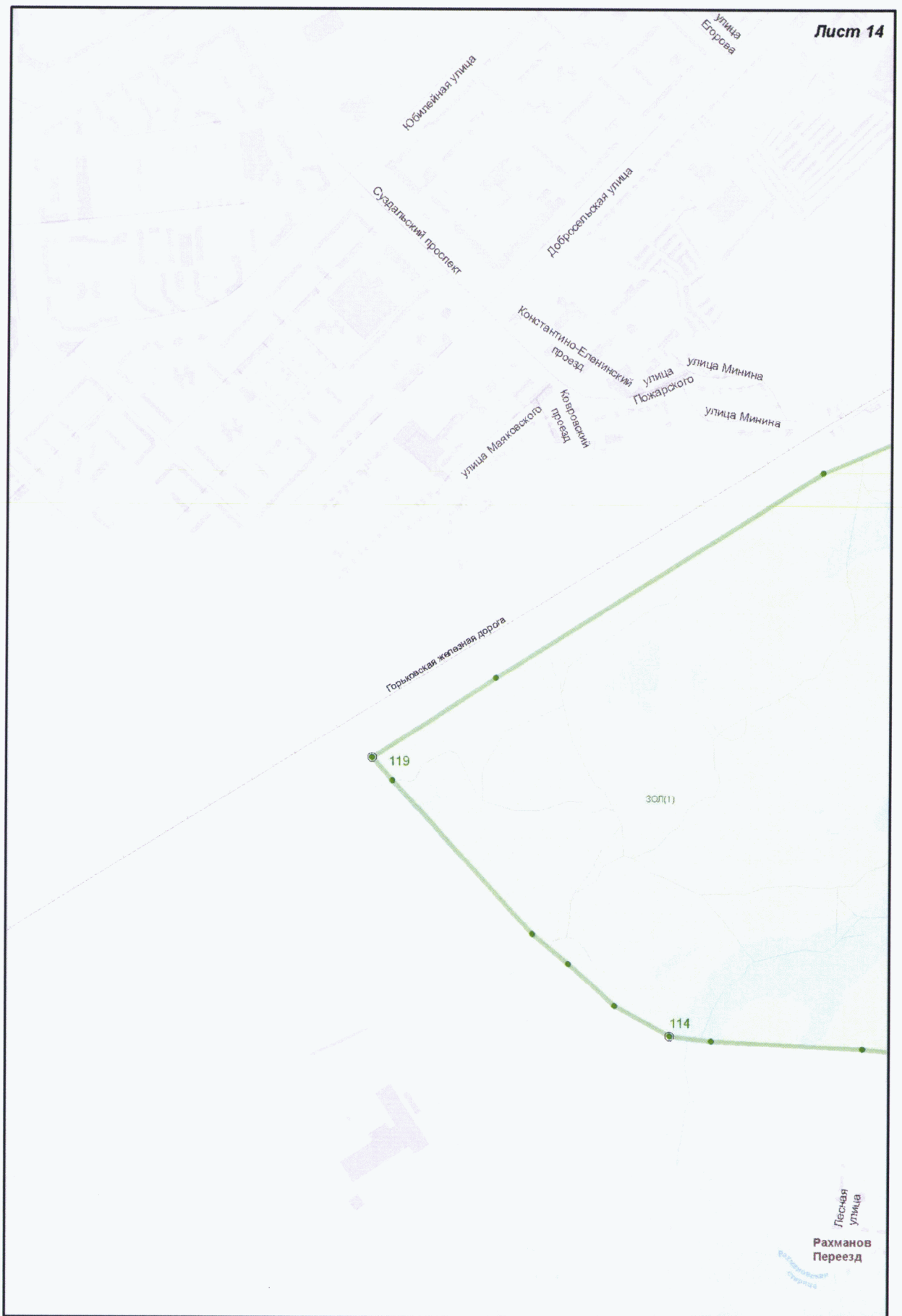







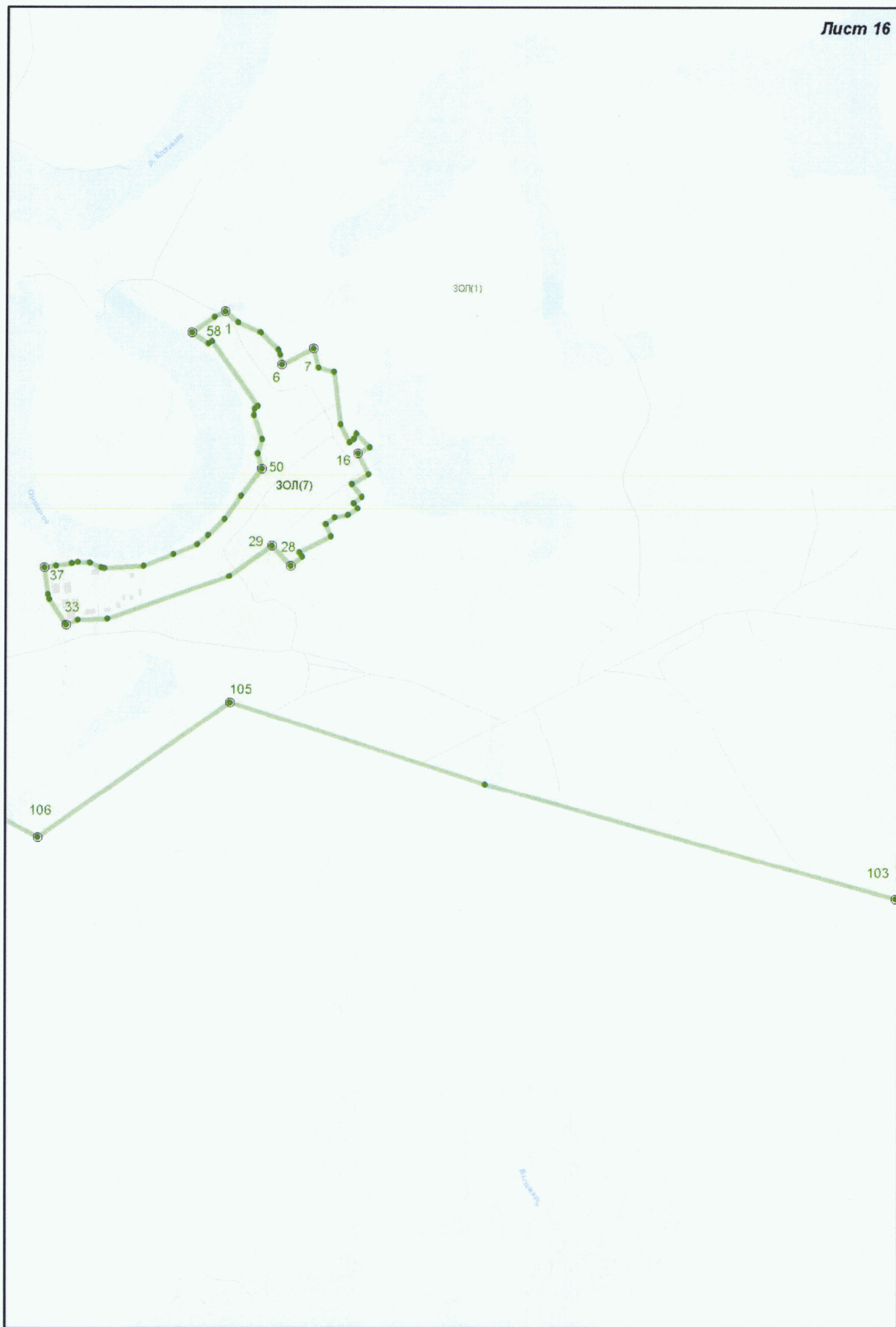








Рахманов  
Переезд













УТВЕРЖДЕНО  
приказом Министерства культуры  
Российской Федерации  
от « 18 » декабря 2017 г.  
№ 2125

**Особые режимы использования земель и требования к градостроительным регламентам в границах зон охраны объекта культурного наследия федерального значения «Церковь Покрова на Нерли», 1165 г., включенного в Список всемирного наследия**

**I. Охранная зона – ОЗ**

**1. Разрешается:**

1.1. Проведение работ по сохранению объектов культурного наследия: реставрация, ремонт, приспособление, консервация.

1.2. Осуществление деятельности по популяризации объектов культурного наследия, в том числе деятельности, направленной на развитие культурно-познавательного туризма.

1.3. Реконструкция, капитальный ремонт объектов капитального строительства и их частей без изменения параметров их объемно-пространственного решения.

1.4. Проведение земляных, хозяйственных и иных работ в соответствии с требованиями законодательства в области охраны объектов археологического наследия.

1.5. Проведение работ по инженерной защите территории, в том числе по укреплению береговой линии.

1.6. Проведение работ, связанных с демонтажем и переносом существующих линий электропередач.

1.7. Строительство подземных инженерных коммуникаций, необходимых для функционирования существующих объектов, закрытым способом с последующей рекультивацией рельефа, почвенного покрова и озеленения.

1.8. Проведение специальных работ, направленных на предотвращение опасных природных и техногенных процессов.

1.9. Проведение работ по благоустройству территории на основе специальных проектов, размещение малых архитектурных форм, скамеек, урн, фонарей, пандусов и других приспособлений, обеспечивающих передвижение маломобильных групп населения.

1.10. Установка табличек и указателей в нейтральных цветовых решениях, с информацией об объекте культурного наследия, не оказывающих влияние на визуальное восприятие объектов культурного наследия в их исторической природной среде.

1.11. Ремонт и реконструкция пешеходной дороги с применением естественных традиционных материалов.

1.12. Проведение мероприятий по охране и восстановлению ландшафта Боголюбовского луга.

1.13. Организация мониторинга экосистемы.

1.14. Проведение рекреационно-оздоровительных мероприятий.

1.15. Проведение культурно-эстетических мероприятий, туристических и учебно-познавательных экскурсий в целях экологического воспитания и образования.

1.16. Санитарные рубки (осветление, прочистка, прореживание, уборка сухостоя), проведение работ по расчистке русла рек, ручьев и проток.

1.17. Изменение характера защитного озеленения вдоль линии железной дороги Горьковского направления на участке от надземного перехода через полотно железной дороги, в районе станции «Боголюбово», до железнодорожного моста через р. Нерль (кронирование, замена существующих посадок лиственными породами низкорослых деревьев и кустарников).

## **2. Запрещается:**

2.1. Строительство зданий и сооружений, в том числе сезонных и временных.

2.2. Строительство новых дорог и иных коммуникаций (за исключением работ, связанных с перенесением существующей ЛЭП за пределы Историко-ландшафтного комплекса «Боголюбовский луг – церковь «Покрова на Нерли», работ по строительству автомобильной дороги для хозяйственных нужд от железнодорожного моста через р. Нерль к церкви «Покрова на Нерли» с целью минимизации воздействия автотранспорта на грунтовые дороги и работ, связанных с ремонтом, благоустройством и эксплуатацией существующей пешеходной тропы от пешеходного моста на станции «Боголюбово» до церкви «Покрова на Нерли»).

2.3. Проезд и стоянка автотранспорта вне проектируемой автомобильной дороги от железнодорожного моста через р. Нерль к церкви «Покрова на Нерли», за исключением транспорта специальных служб (ГО и ЧС, МВД, скорая помощь), транспортных средств, используемых для переноса существующей ЛЭП за пределы Историко-ландшафтного комплекса «Боголюбовский луг – церковь «Покрова на Нерли», а также для сенокосения и вывоза сена, по специальным пропускам.

2.4. Размещение временных построек, киосков.

2.5. Размещение стоянок транспортных средств.

2.6. Загрязнение территории отходами производства и потребления, устройство складов (в том числе складирование отходов и иных веществ).

2.7. Размещение мест захоронения и свалок промышленных, бытовых и сельскохозяйственных отходов.

2.8. Размещение вышек передающих радиотехнических и других доминирующих объектов.

2.9. Устройство высоких (более 1,5 м) «глухих» ограждений.

2.10. Размещение рекламных конструкций, вывесок, указателей, за исключением информационных обозначений объектов культурного наследия.

2.11. Разведка, добыча и разработка месторождений полезных ископаемых.

2.12. Нарушение ландшафтных характеристик территории, в том числе изменение характеристик природного рельефа, посадка зеленых насаждений, изменяющих условия восприятия объектов культурного наследия.

2.13. Сенокосение до 15 июля и чаще чем 1 раз в 2 года, складирование сена, использование при сенокосе и транспортировке сена в бесснежный период тракторов на гусеничном ходу и волокуш.

2.14. Проведение театрализованных, увеселительных представлений, спортивных соревнований и иных мероприятий, связанных со скоплением большого количества людей, в том числе мероприятий, связанных с верховой ездой.

2.15. Разведение костров, разбивка палаточных городков, бивуаков.

2.16. Охота, лов рыбы.

2.17. Торговля вне специально установленных мест.

2.18. Искусственное залесение территории.

2.19. Любые виды мелиоративных работ.

2.20. Выпас и прогон скота, размещение летних лагерей и загонов для скота.

2.21. Распашка земель, нарушение почвенного покрова и поверхностного дернового слоя, выемка грунта (за исключением проведения научных исследований и работ, связанных с перенесением существующей ЛЭП за пределы Историко-ландшафтного комплекса «Боголюбовский луг – церковь «Покрова на Нерли», а также работ по строительству автомобильной дороги для хозяйственных нужд от железнодорожного моста через р. Нерль к церкви «Покрова на Нерли»).

2.22. Сбор и заготовка любых объектов растительного мира, за исключением заготовки сена.

2.23. Проезд автотранспорта по автомобильной дороге от железнодорожного моста через р. Нерль к «Церкви Покрова на Нерли», за исключением транспортных средств, используемых для обеспечения функционирования инфраструктуры храма, по специальным пропускам.

### **3. Виды разрешенного использования земельных участков:**

- деятельность по особой охране и изучению природы;
- охрана природных территорий;
- историко-культурная деятельность.

## **II. Зона регулирования застройки и хозяйственной деятельности – ЗРЗ**

### **4. Разрешается:**

4.1. Проведение работ по сохранению объектов культурного наследия: реставрация, ремонт, приспособление, консервация.

4.2. Осуществление деятельности по популяризации объектов культурного наследия, в том числе деятельности, направленной на развитие культурно-познавательного туризма.

4.3. Ограниченное строительство, капитальный ремонт, реконструкция объектов капитального строительства в соответствии с предельно допустимыми параметрами, обеспечивающими сохранение и восстановление ценных композиционно-пространственных типов застройки историко-градостроительной

среды объектов культурного наследия: «исторический малоэтажный разреженный кон. XVIII – нач. XIX в.» и «исторический традиционный малоэтажный кон. XIX – нач. XX в.».

4.4. Капитальный ремонт и реконструкция существующих объектов инженерной инфраструктуры, автомобильных дорог и иных линейных объектов, строительство подземных инженерных коммуникаций, установка отдельно стоящего оборудования уличного освещения.

4.5. Разборка и снос объектов капитального строительства, не обладающих историко-культурной ценностью.

4.6. Сохранение объектов, обладающих признаками объектов культурного наследия, без изменения их основного объема и архитектурно-стилистических особенностей решения фасадов, определенных на основе историко-культурных исследований.

4.7. Сохранение существующей планировочной структуры историко-градостроительной среды, исторической линии застройки.

4.8. Проведение мероприятий, направленных на обеспечение пожарной безопасности.

4.9. Проведение археологических полевых работ.

4.10. Проведение земляных, мелиоративных, хозяйственных и иных работ в соответствии с требованиями законодательства в области охраны объектов археологического наследия.

4.11. Установка на зданиях и сооружениях информационных конструкций (вывесок и рекламы) с размещением не выше отметки нижнего края оконных проемов 2-го этажа здания, в виде объемных букв и знаков на консольных конструкциях.

4.12. Размещение временных элементов информационно-декоративного оформления (мобильные информационные конструкции), включая праздничное оформление.

4.13. Благоустройство территорий, разбивка клумб, газонов, устройство смотровых площадок, детских игровых площадок, мест отдыха.

4.14. Размещение объектов благоустройства, малых архитектурных форм (мостиков, беседок, скамеек, навесов, урн, фонарей).

4.15. Организация пешеходных и велосипедных дорожек.

4.16. Устройство мест для временных стоянок легкового автомобильного, общественного и туристического транспорта в границах территорий общего пользования, с учетом сохранения условий визуального восприятия объектов культурного наследия в их историко-градостроительной и природной среде.

4.17. Размещение остановочных модулей.

4.18. Использование ночной немерцающей подсветки зданий (белого и желтого оттенков).

## **5. Запрещается:**

5.1. Строительство, ремонт и реконструкция зданий, превышающих предельно допустимые параметры.

5.2. Использование строительных технологий, создающих динамические нагрузки и оказывающих негативное воздействие на объекты культурного

наследия и существующую историческую застройку.

5.3. Изменение условий визуального восприятия объектов культурного наследия в их историко-градостроительной и природной среде.

5.4. Строительство магистральных инженерных коммуникаций (сетей поставки воды, тепла, газа, отвода канализационных стоков) надземным и наземным способом.

5.5. Размещение взрывопожароопасных объектов и объектов производственного и складского назначения независимо от их функционального назначения.

5.6. Размещение телекоммуникационных вышек и других доминирующих объектов.

5.7. Устройство площадок более 10 машино-мест для временного хранения легкового автотранспорта в местах визуального раскрытия объектов культурного наследия.

5.8. Устройство парковочных площадок более 5 мест для туристических автобусов в местах визуального восприятия (раскрытия) объектов культурного наследия.

5.9. Размещение мест захоронения и свалок промышленных, бытовых и сельскохозяйственных отходов.

5.10. Вырубка ценных пород деревьев, за исключением санитарных рубок.

5.11. Установка средств наружной рекламы и информации, нарушающих условия визуального восприятия объектов культурного наследия и внешний архитектурный облик сложившейся застройки:

- в виде световых коробов, фоновых конструкций, с использованием мерцающего света;

- крупногабаритных конструкций площадью рекламной поверхности более 3 квадратных метров;

- транспарантов-перетяжек.

5.12. Добыча полезных ископаемых.

5.13. Размещение объектов промышленного, коммунально-складского назначения.

## **6. Требования к градостроительным регламентам**

Предельно допустимые параметры нового строительства и реконструкции объектов капитального строительства устанавливаются в целях формирования застройки территории, исторически преемственной по отношению к композиционно-пространственным типам «Исторический малоэтажный разреженный кон. XVIII – нач. XIX вв.» и «Исторический традиционный малоэтажный кон. XIX – нач. XX вв.».

«Исторический малоэтажный разреженный кон. XVIII – нач. XIX вв.» тип застройки формируется отдельными стоящими малоэтажными зданиями с постановкой по единой линии застройки.

«Исторический традиционный малоэтажный кон. XIX – нач. XX вв.» тип застройки формируется преимущественно строениями конца XIX столетия. Представляет собой разнообразные формы пространственной организации разновысоких зданий (доходное владение, жилые и производственные здания,

торговые и административные).

В границах зоны регулирования застройки и хозяйственной деятельности допускается изменение существующего вида разрешенного использования на любой из следующих видов:

- историко-культурная деятельность;
- жилая застройка (для индивидуального жилищного строительства, для ведения личного подсобного хозяйства);
- общественное использование объектов капитального строительства (коммунальное обслуживание, социальное обслуживание, бытовое обслуживание, здравоохранение, образование и просвещение, культурное развитие, религиозное использование, ветеринарное обслуживание (амбулаторное ветеринарное обслуживание);
- предпринимательство (магазины, общественное питание, гостиничное обслуживание);
- отдых (рекреация), туристическое обслуживание;
- обеспечение обороны и безопасности (обеспечение внутреннего правопорядка);
- земельные участки (территории) общего пользования (кроме: специальной деятельности, ритуальной деятельности);
- ведение дачного хозяйства, ведение огородничества, ведение садоводства;
- блокированная жилая застройка, малоэтажная многоквартирная жилая застройка - для участка ЗРЗ (14).

#### **7. Требования к архитектурным решениям, строительным материалам и цветовым решениям зданий:**

- объемная композиция и архитектурное решение главных зданий должны иметь типологические признаки, характерные для традиционной усадебной жилой застройки данной местности;
- компоновочная схема - наличие доминирующего объекта, размещенного в центральной части участка по линии исторической застройки (с ориентацией фасада на улицу), соподчиненная роль второстепенной застройки;
- не допускаются шпили, башни, флагштоки;
- допускается фронтон или мезонин на уличном фасаде;
- допускаются пристройки, веранды, крыльца, не выступающие за линию застройки;
- окна прямоугольные, вертикальных пропорций, поверхность стен преобладает над поверхностью остекления;
- для веранд допускается сплошное витражное остекление;
- количество надземных этажей - не более двух, с возможным использованием (дополнительно) чердачного пространства скатной кровли (до трех этажей для многоквартирной застройки);
- в соответствии с исторически сложившимся характером застройки допускается размещение подсобных жилых и хозяйственных строений без отступа от границ земельных участков и блокировка хозяйственных построек на смежных участках, а также блокировка хозяйственных построек к жилому дому;

- расстояния от основных строений до отдельно стоящих хозяйственных и прочих строений в соответствии с противопожарными и санитарными требованиями;
- характер заполнения интервалов между зданиями: зеленые насаждения, преимущественно светопрозрачные ограждения;
- кровельные покрытия: металлические, мягкие или черепичные, из композитных материалов (кроме профлиста);
- цветовые решения фасадов в нейтральных тонах;
- ограждения между домами по линии застройки, ограждения внутриквартальных границ земельных участков высотой не более 2 м. Допускается применение светопрозрачных ограждений (решетчатых, сетчатых, штакетниковых) с деревянными, кирпичными или металлическими столбами, глухих деревянных заборов, «зеленых изгородей»;
- установка светопрозрачных (штакетниковых, решетчатых, сетчатых) ограждений по фронтальным границам земельных участков перед домами со стороны улицы (палисадников перед домами) высотой не более 1,5 м;
- установка на зданиях и сооружениях информационных конструкций (вывесок и рекламы) с размещением не выше отметки нижнего края оконных проемов 2-го этажа здания, в виде объемных букв и знаков на консольных конструкциях, высотой и длиной каждого элемента не более 0,5 м.

## **III. Зона регулирования застройки и хозяйственной деятельности – ЗРЗ (1)**

### **8. Разрешается:**

8.1. Реконструкция диссонирующих объектов, нарушающих условия визуального восприятия объектов культурного наследия (2 ангара/склада по адресу: Владимирская область, Суздальский район, пос. Боголюбово, ул. Ленина, дом 23), с оптимизацией их объемно-пространственных, архитектурно-стилистических характеристик, предусматривающей использование для отделки фасадов материалов неярких оттенков любой цветовой области или цветов, имитирующих природные материалы (камень, дерево, кирпич и подобное).

8.2. Реконструкция диссонирующих объектов, нарушающих условия визуального восприятия объектов культурного наследия (конструкций железнодорожного моста через р. Нерль), с оптимизацией объемно-пространственных, архитектурно-стилистических характеристик, предусматривающей применение «плоскостных» конструкций, минимально превышающих существующую отметку железнодорожного полотна (балочные, арочные, рамные).

8.3. Строительство зданий и сооружений с высотными параметрами не выше 8 м от уровня земли до конька кровли, с применением скатной кровли без переломов, с углом наклона до 45 градусов, для хозяйственных построек допускается плоская кровля; цветовая гамма крыш в неярких тонах (преимущественно зеленых, коричневых, серых, терракотовых), отделка фасадов: дерево, кирпич и его имитация, штукатурка.

8.4. Для индивидуальной жилой застройки длина фасадов по уличному фронту до 12 м, для объектов обслуживания населения до 40 м, с применением приемов двух-трехкратного визуального членения фасадов.

8.5. Процент застройки в границах земельного участка - не более 40.

**9. Запрещается:**

9.1. Реконструкция диссонирующих объектов, нарушающих условия визуального восприятия объектов культурного наследия (2 ангара/склада по адресу: Владимирская область, Суздальский район, пос. Боголюбово, ул. Ленина, дом 23), без оптимизации их объемно-пространственных, архитектурно-стилистических характеристик.

9.2. Реконструкция диссонирующих объектов, нарушающих условия визуального восприятия объектов культурного наследия (конструкций железнодорожного моста через р. Нерль) без оптимизации объемно-пространственных, архитектурно-стилистических характеристик.

9.3. Устройство конструкций, сооружений и посадка деревьев, нарушающих визуальную связь «Церкви Покрова на Нерли» с «Ансамблем Боголюбовского монастыря», в том числе шумозащитных экранов.

**II.II. Зона регулирования застройки и хозяйственной деятельности –**

**ЗРЗ (2)**

**10. Разрешается:**

10.1. Строительство зданий и сооружений с высотными параметрами не выше 10 м от уровня земли до конька кровли, с применением скатной кровли без переломов, с углом наклона до 45 градусов, для хозяйственных построек допускается плоская кровля; цветовая гамма крыш в неярких тонах (преимущественно зеленых, коричневых, серых, терракотовых), отделка фасадов: дерево, кирпич и его имитация, штукатурка.

10.2. Для индивидуальной жилой застройки длина фасадов по уличному фронту до 12 м, для объектов обслуживания населения до 40 м, с применением приемов двух-трехкратного визуального членения фасадов.

10.3. Процент застройки в границах земельного участка - не более 40.

**II.III. Зона регулирования застройки и хозяйственной деятельности –**

**ЗРЗ (3)**

**11. Разрешается:**

11.1. Строительство объектов капитального строительства с высотными параметрами не выше 8 м от уровня земли до конька кровли (вспомогательных строений с высотными параметрами не выше 4 м от уровня земли до верха плоской кровли, до конька скатной кровли не выше 5 м), с применением скатной кровли без переломов, с углом наклона 35-40 градусов, с соблюдением симметричности главного объема зданий; строительные материалы: дерево или кирпич, блоки; цветовая гамма крыш в неярких тонах (преимущественно зеленых, коричневых, серых), отделка фасадов: обшивка тесом, деревянным сайдингом, штукатурка (для



деревянных и кирпичных зданий необязательна).

11.2. Расстояние между фронтальной границей участка и основным строением (жилым домом) по исторически сложившейся линии застройки, длина фасадов по уличному фронту до 12 м.

11.3. Процент застройки в границах земельного участка - не более 30.

## **12. Запрещается:**

12.1. Размещение новых зданий и сооружений по линии застройки при разделении земельных участков.

12.2. Устройство крыш с переломами скатов, шпилями, башнями, флагштоками, обшивка фасадов пластиковым сайдингом.

12.3. Устройство глухих (непрозрачных) ограждений территорий земельных участков вдоль исторических улиц, выполненных из профнастила, бетонных блоков, панелей, а также глухих кирпичных стен (кроме заполнения разрывов между малоэтажными жилыми зданиями, выходящими на историческую линию застройки, и выполненных из исторических материалов: дерево, камень, кирпич).

12.4. Размещение со стороны улиц перед линией застройки вспомогательных и хозяйственных строений, включая гаражи.

## **II.IV. Зона регулирования застройки и хозяйственной деятельности –**

### **ЗРЗ (4)**

## **13. Разрешается:**

13.1. Строительство зданий и сооружений с высотными параметрами не выше 8 м от уровня земли до конька кровли, с применением скатной кровли без переломов, с углом наклона до 45 градусов, для хозяйственных построек допускается плоская кровля; цветовая гамма крыш в неярких тонах (преимущественно зеленых, коричневых, серых, терракотовых), отделка фасадов: дерево, кирпич и его имитация, штукатурка.

13.2. Для индивидуальной жилой застройки длина фасадов по уличному фронту до 12 м, для объектов обслуживания населения до 40 м, с применением приемов двух-трехкратного визуального членения фасадов.

13.3. Процент застройки в границах земельного участка - не более 40.

## **14. Запрещается:**

14.1. Расширение строений фермы в с. Лемешки.

## **II.V. Зона регулирования застройки и хозяйственной деятельности –**

### **ЗРЗ (5)**

## **15. Разрешается:**

15.1. Строительство объектов капитального строительства с высотными параметрами не выше 8 м от уровня земли до конька кровли (вспомогательных строений с высотными параметрами не выше 4 м от уровня земли до верха плоской кровли, до конька скатной кровли не выше 5 м), с применением скатной кровли без переломов, с углом наклона 35-40 градусов, с соблюдением симметричности главного объема зданий; строительные материалы: дерево или кирпич, блоки;

цветовая гамма крыш в неярких тонах (преимущественно зеленых, коричневых, серых), отделка фасадов: обшивка тесом, деревянным сайдингом, штукатурка (для деревянных и кирпичных зданий необязательна).

15.2. Расстояние между фронтальной границей участка и основным строением (жилым домом) по исторически сложившейся линии застройки, длина фасадов по уличному фронту до 12 м.

15.3. Процент застройки в границах земельного участка - не более 30.

**16. Запрещается:**

16.1. Размещение новых зданий и сооружений по линии застройки при разделении земельных участков.

16.2. Устройство крыш с переломами скатов, шпилями, башнями, флагштоками, обшивка фасадов пластиковым сайдингом.

16.3. Устройство глухих (непрозрачных) ограждений территорий земельных участков вдоль исторических улиц, выполненных из профнастила, бетонных блоков, панелей, а также глухих кирпичных стен (кроме заполнения разрывов между малоэтажными жилыми зданиями, выходящими на историческую линию застройки, и выполненных из исторических материалов: дерево, камень, кирпич).

16.4. Размещение со стороны улиц перед линией застройки вспомогательных и хозяйственных строений, включая гаражи.

**II.VI. Зона регулирования застройки и хозяйственной деятельности –**

**ЗРЗ (6)**

**17. Разрешается:**

17.1. Строительство зданий и сооружений с высотными параметрами не выше 10 м от уровня земли до конька кровли, с применением скатной кровли без переломов, с углом наклона до 45 градусов, для хозяйственных построек допускается плоская кровля; цветовая гамма крыш в неярких тонах (преимущественно зеленых, коричневых, серых, терракотовых), отделка фасадов: дерево, кирпич и его имитация, штукатурка.

17.2. Для индивидуальной жилой застройки длина фасадов по уличному фронту до 12 м, для объектов обслуживания населения до 40 м, с применением приемов двух-трехкратного визуального членения фасадов.

17.3. Процент застройки в границах земельного участка - не более 40.

**II.VII. Зона регулирования застройки и хозяйственной деятельности –**

**ЗРЗ (7)**

**18. Разрешается:**

18.1. Строительство объектов капитального строительства с высотными параметрами не выше 8 м от уровня земли до конька кровли (вспомогательных строений с высотными параметрами не выше 4 м от уровня земли до верха плоской кровли, до конька скатной кровли не выше 5 м), с применением скатной кровли без переломов, с углом наклона 35-40 градусов, с соблюдением симметричности главного объема зданий; строительные материалы: дерево или кирпич, блоки;

цветовая гамма крыш в неярких тонах (преимущественно зеленых, коричневых, серых), отделка фасадов: обшивка тесом, деревянным сайдингом, штукатурка (для деревянных и кирпичных зданий необязательна).

18.2. Расстояние между фронтальной границей участка и основным строением (жилым домом) по исторически сложившейся линии застройки, длина фасадов по уличному фронту до 12 м.

18.3. Процент застройки в границах земельного участка - не более 30.

**19. Запрещается:**

19.1. Размещение новых зданий и сооружений по линии застройки, нарушающих исторически сложившийся ритм застройки, при разделении земельных участков.

19.2. Устройство крыш с переломами скатов, шпилями, башнями, флагштоками, обшивка фасадов пластиковым сайдингом.

19.3. Устройство глухих (непрозрачных) ограждений территорий земельных участков вдоль исторических улиц, выполненных из профнастила, бетонных блоков, панелей, а также глухих кирпичных стен (кроме заполнения разрывов между малоэтажными жилыми зданиями, выходящими на историческую линию застройки, и выполненных из исторических материалов: дерево, камень, кирпич).

19.4. Размещение со стороны улиц перед линией застройки вспомогательных и хозяйственных строений, включая гаражи.

**II.VIII. Зона регулирования застройки и хозяйственной деятельности –**

**ЗРЗ (8)**

**20. Разрешается:**

20.1. Строительство зданий и сооружений с высотными параметрами не выше 10 м от уровня земли до конька кровли, с применением скатной кровли без переломов, с углом наклона до 45 градусов, для хозяйственных построек допускается плоская кровля; цветовая гамма крыш в неярких тонах (преимущественно зеленых, коричневых, серых, терракотовых), отделка фасадов: дерево, кирпич и его имитация, штукатурка.

20.2. Для индивидуальной жилой застройки длина фасадов по уличному фронту до 12 м, для объектов обслуживания населения до 40 м, с применением приемов двух-трехкратного визуального членения фасадов.

20.3. Процент застройки в границах земельного участка - не более 40.

**II.IX. Зона регулирования застройки и хозяйственной деятельности –**

**ЗРЗ (9)**

**21. Разрешается:**

21.1. Строительство объектов капитального строительства с высотными параметрами не выше 8 м от уровня земли до конька кровли (вспомогательных строений с высотными параметрами не выше 4 м от уровня земли до верха плоской кровли, до конька скатной кровли не выше 5 м), с применением скатной кровли без переломов, с углом наклона 35-40 градусов, с соблюдением симметричности

главного объема зданий; строительные материалы: дерево или кирпич, блоки; цветовая гамма крыш в неярких тонах (преимущественно зеленых, коричневых, серых), отделка фасадов: обшивка тесом, деревянным сайдингом, штукатурка (для деревянных и кирпичных зданий необязательна).

21.2. Расстояние между фронтальной границей участка и основным строением (жилым домом) по исторически сложившейся линии застройки, длина фасадов по уличному фронту до 12 м.

21.3. Процент застройки в границах земельного участка - не более 30.

#### **22. Запрещается:**

22.1. Размещение новых зданий и сооружений по линии застройки при разделении земельных участков.

22.2. Устройство крыш с переломами скатов, шпилями, башнями, флагштоками, обшивка фасадов пластиковым сайдингом.

22.3. Устройство глухих (непрозрачных) ограждений территорий земельных участков вдоль исторических улиц, выполненных из профнастила, бетонных блоков, панелей, а также глухих кирпичных стен (кроме заполнения разрывов между малоэтажными жилыми зданиями, выходящими на историческую линию застройки, и выполненных из исторических материалов: дерево, камень, кирпич).

22.4. Размещение со стороны улиц перед линией застройки вспомогательных и хозяйственных строений, включая гаражи.

### **II.X. Зона регулирования застройки и хозяйственной деятельности – ЗРЗ (10)**

#### **23. Разрешается:**

23.1. Строительство объектов капитального строительства с высотными параметрами не выше 8 м от уровня земли до конька кровли (вспомогательных строений с высотными параметрами не выше 4 м от уровня земли до верха плоской кровли, до конька скатной кровли не выше 5 м), с применением скатной кровли без переломов, с углом наклона 35-40 градусов, с соблюдением симметричности главного объема зданий; строительные материалы: дерево или кирпич, блоки; цветовая гамма крыш в неярких тонах (преимущественно зеленых, коричневых, серых), отделка фасадов: обшивка тесом, деревянным сайдингом, штукатурка (для деревянных и кирпичных зданий необязательна).

23.2. Расстояние между фронтальной границей участка и основным строением (жилым домом) по исторически сложившейся линии застройки, длина фасадов по уличному фронту до 12 м.

23.3. Процент застройки в границах земельного участка - не более 30.

#### **24. Запрещается:**

24.1. Размещение новых зданий и сооружений по линии застройки, нарушающих исторически сложившийся ритм застройки, при разделении земельных участков.

24.2. Устройство крыш с переломами скатов, шпилями, башнями, флагштоками, обшивка фасадов пластиковым сайдингом.

24.3. Устройство глухих (непрозрачных) ограждений территорий земельных участков вдоль исторических улиц, выполненных из профнастила, бетонных

блоков, панелей, а также глухих кирпичных стен (кроме заполнения разрывов между малоэтажными жилыми зданиями, выходящими на историческую линию застройки, и выполненных из исторических материалов: дерево, камень, кирпич).

24.4. Размещение со стороны улиц перед линией застройки вспомогательных и хозяйственных строений, включая гаражи.

## **II.XI. Зона регулирования застройки и хозяйственной деятельности – ЗРЗ (11)**

### **25. Разрешается:**

25.1. Строительство зданий и сооружений с высотными параметрами не выше 10 м от уровня земли до конька кровли, с применением скатной кровли без переломов, с углом наклона до 45 градусов, для хозяйственных построек допускается плоская кровля; цветовая гамма крыш в неярких тонах (преимущественно зеленых, коричневых, серых, терракотовых), отделка фасадов: дерево, кирпич и его имитация, штукатурка.

25.2. Для индивидуальной жилой застройки длина фасадов по уличному фронту до 12 м, для объектов обслуживания населения до 40 м, с применением приемов двух-трехкратного визуального членения фасадов.

25.3. Процент застройки в границах земельного участка - не более 40.

## **II.XII. Зона регулирования застройки и хозяйственной деятельности – ЗРЗ (12)**

### **26. Разрешается:**

26.1. Строительство зданий и сооружений с высотными параметрами не выше 10 м от уровня земли до конька кровли, с применением скатной кровли без переломов, с углом наклона до 45 градусов, для хозяйственных построек допускается плоская кровля; цветовая гамма крыш в неярких тонах (преимущественно зеленых, коричневых, серых, терракотовых), отделка фасадов: дерево, кирпич и его имитация, штукатурка.

26.2. Для индивидуальной жилой застройки длина фасадов по уличному фронту до 12 м, для объектов обслуживания населения до 40 м, с применением приемов двух-трехкратного визуального членения фасадов.

26.3. Процент застройки в границах земельного участка - не более 40.

## **II.XIII. Зона регулирования застройки и хозяйственной деятельности – ЗРЗ (13)**

### **27. Разрешается:**

27.1. Строительство объектов капитального строительства с высотными параметрами не выше 8 м от уровня земли до конька кровли (вспомогательных строений с высотными параметрами не выше 4 м от уровня земли до верха плоской кровли, до конька скатной кровли не выше 5 м), с применением скатной кровли без переломов, с углом наклона 35-40 градусов, с соблюдением симметричности главного объема зданий; строительные материалы: дерево или кирпич, блоки; цветовая гамма крыш в неярких тонах (преимущественно зеленых, коричневых,

серых), отделка фасадов: обшивка тесом, деревянным сайдингом, штукатурка (для деревянных и кирпичных зданий необязательна).

27.2. Расстояние между фронтальной границей участка и основным строением (жилым домом) по исторически сложившейся линии застройки, длина фасадов по уличному фронту до 12 м.

27.3. Процент застройки в границах земельного участка - не более 30.

**28. Запрещается:**

28.1. Размещение новых зданий и сооружений по линии застройки, нарушающих исторически сложившийся ритм застройки, при разделении земельных участков.

28.2. Устройство крыш с переломами скатов, шпилями, башнями, флагштоками, обшивка фасадов пластиковым сайдингом.

28.3. Устройство глухих (непрозрачных) ограждений территорий земельных участков вдоль исторических улиц, выполненных из профнастила, бетонных блоков, панелей, а также глухих кирпичных стен (кроме заполнения разрывов между малоэтажными жилыми зданиями, выходящими на историческую линию застройки, и выполненных из исторических материалов: дерево, камень, кирпич).

28.4. Размещение со стороны улиц перед линией застройки вспомогательных и хозяйственных строений, включая гаражи.

**II.XIV. Зона регулирования застройки и хозяйственной деятельности –**

**ЗРЗ (14)**

**29. Разрешается:**

29.1. Строительство зданий и сооружений с высотными параметрами не выше 12 м от уровня земли до конька кровли, материал стен: бетон, камень, кирпич.

29.2. Сохранение объемно-пространственной композиции и архитектурно-стилистических особенностей фасадов комплекса фабрики «Организованный труд».

29.3. Установка на зданиях и сооружениях информационных конструкций (вывесок и рекламы) с размещением не выше отметки нижнего края оконных проемов 2-го этажа здания, в виде объемных букв и знаков на консольных конструкциях, высотой и длиной каждого элемента не более 0,5 м.

**II.XV. Зона регулирования застройки и хозяйственной деятельности –**

**ЗРЗ (15)**

**30. Разрешается:**

30.1. Ремонт, реконструкция существующей многоквартирной жилой застройки в существующих параметрах.

30.2. Высота зданий для исторических строений в соответствии с существующими параметрами, для современных объектов капитального строительства до 12 м от уровня земли до конька кровли.

30.3. Материал стен: бетон, камень, кирпич.

30.4. Сохранение объемно-пространственной композиции и архитектурно-

стилистических особенностей фасадов комплекса фабрики «Организованный труд».

30.5. Установка на зданиях и сооружениях информационных конструкций (вывесок и рекламы), с размещением не выше отметки нижнего края оконных проемов 2-го этажа здания, в виде объемных букв и знаков на консольных конструкциях, высотой и длиной каждого элемента не более 0,5 м.

**31. Запрещается:**

31.1. Размещение новых зданий и сооружений по линии застройки, нарушающих исторически сложившийся ритм застройки, при разделении земельных участков.

31.2. Устройство крыш с переломами скатов, шпилями, башнями, флагштоками, обшивка фасадов пластиковым сайдингом.

31.3. Устройство глухих (непрозрачных) ограждений территорий земельных участков вдоль исторических улиц, выполненных из профнастила, бетонных блоков, панелей, а также глухих кирпичных стен (кроме заполнения разрывов между малоэтажными жилыми зданиями, выходящими на историческую линию застройки, и выполненных из исторических материалов: дерево, камень, кирпич).

31.4. Размещение со стороны улиц перед линией застройки вспомогательных и хозяйственных строений, включая гаражи.

**II.XVI. Зона регулирования застройки и хозяйственной деятельности –**

**ЗРЗ (16)**

**32. Разрешается:**

32.1. Строительство объектов капитального строительства с высотными параметрами не выше 8 м от уровня земли до конька кровли, с применением скатной кровли без переломов, с углом наклона до 45 градусов, для хозяйственных построек допускается плоская кровля; цветовая гамма крыш в неярких тонах (преимущественно зеленых, коричневых, серых, терракотовых), отделка фасадов: дерево, кирпич и его имитация, штукатурка, длина фасадов по уличному фронту до 10 м.

32.2. Процент застройки в границах земельного участка - не более 30.

**33. Запрещается:**

33.1. Строительство капитальных и временных зданий и сооружений, кроме размещения в границах существующих земельных участков обслуживающей инженерной инфраструктуры, садовых и дачных объединений, жилых садовых и дачных домов, типологически соответствующих исторической жилой застройке.

**Зона регулирования застройки и хозяйственной деятельности – ЗРЗ (17)**

**34. Разрешается:**

34.1. Строительство объектов капитального строительства с высотными параметрами не выше 8 м от уровня земли до конька кровли, с применением

скатной кровли без переломов, с углом наклона до 45 градусов, для хозяйственных построек допускается плоская кровля; цветовая гамма крыш в неярких тонах (преимущественно зеленых, коричневых, серых, терракотовых), отделка фасадов: дерево, кирпич и его имитация, штукатурка, длина фасадов по уличному фронту до 10 м.

34.2. Процент застройки в границах земельного участка - не более 30.

**35. Запрещается:**

35.1. Строительство капитальных и временных зданий и сооружений, кроме размещения в границах существующих земельных участков обслуживающей инженерной инфраструктуры, садовых и дачных объединений, жилых садовых и дачных домов, типологически соответствующих исторической жилой застройке.

### **III. Зона охраняемого природного ландшафта**

**36. Разрешается:**

36.1. Восстановление историко-культурного ландшафта, в том числе ведение традиционного землепользования, с распашкой в размерах с межевыми границами в севообороте и в технологиях.

36.2. Проведение археологических полевых работ.

36.3. Сохранение ценных насаждений, рекультивация нарушенных земель в целях проведения природно-восстановительных работ.

36.4. Санитарные рубки (осветление, прочистка, прореживание, уборка сухостоя).

36.5. Сенокошение, в том числе режимное, необходимое для сохранения в естественном состоянии природных комплексов и исторически сложившихся луговых полей.

36.6. Проведение работ по расчистке русла рек, ручьев и проток.

36.7. Проведение работ по инженерной защите территории, в том числе по укреплению береговой линии при наличии инженерно-геологического заключения об отсутствии негативного воздействия на гидрогеологические и экологические условия.

36.8. Проведение лесоустроительных работ, восстановление традиционных видовых точек на главные панорамы объекта культурного наследия.

36.9. Обустройство специальных площадок в секторах обзора объекта культурного наследия в целях музейно-экскурсионной деятельности.

36.10. Обеспечение пожарной безопасности.

36.11. Обеспечение санитарной безопасности.

36.12. Ремонт и реконструкция существующих элементов улично-дорожной сети и других линейных объектов.

36.13. Строительство подземных инженерных коммуникаций.

**37. Запрещается:**

37.1. Размещение вышек передающих радиотехнических объектов и других инженерных сооружений, изменяющих силуэт объектов культурного наследия с основных точек восприятия.

37.2. Нарушение ландшафтных характеристик территории, в том числе



изменение характеристик природного рельефа, посадка зеленых насаждений, изменяющих условия восприятия объектов культурного наследия.

37.3. Формирование новых земельных участков, предназначенных под застройку.

37.4. Самовольные посадки (порубки) деревьев и кустарников.

37.5. Загрязнение почв, грунтовых и подземных вод, поверхностных стоков.

37.6. Добыча полезных ископаемых.

37.7. Передвижение автотранспорта на необустроенных для проезда территориях, за исключением спецтранспорта пожарной охраны, скорой медицинской помощи, аварийно-спасательных служб, в снежный период – снегоходов.

37.8. Размещение стоянок транспортных средств.

37.9. Разведение костров.

37.10. Устройство складов, площадок для хранения материалов и оборудования.

37.11. Размещение мест захоронения и свалок промышленных, бытовых и сельскохозяйственных отходов.

37.12. Размещение рекламных конструкций, вывесок, указателей изменяющих условия визуального восприятия объектов культурного наследия.

37.13. Изменение видов разрешенного использования, кроме как на виды, предусмотренные настоящими требованиями.

37.14. Расширение границ существующих садовых и дачных объединений.

### **III. Зона охраняемого природного ландшафта ЗОЛ 1, ЗОЛ 2, ЗОЛ 3**

#### **38. Разрешается:**

38.1. Проведение мелиоративных работ при условии сохранения характера природного ландшафта (только для участков сельскохозяйственного назначения).

38.2. Капитальный ремонт и реконструкция объектов капитального строительства, оформленных в установленном порядке.

38.3. Сохранение соотношения открытых и озелененных пространств.

#### **39. Запрещается:**

39.1. Строительство капитальных и временных зданий и сооружений.

39.2. Проведение сплошных рубок лесных насаждений.

39.3. Ведение сельского хозяйства, за исключением сенокосения и пчеловодства, на территориях лесного фонда.

#### **40. Виды разрешенного использования:**

- растениеводство (выращивание зерновых и иных сельскохозяйственных культур);

- овощеводство (без использования теплиц), выращивание тонизирующих, лекарственных, цветочных культур, садоводство;

- отдых (рекреация), кроме спорта и без размещения объектов капитального строительства;

- деятельность по особой охране и изучению природы;

- охрана природных территорий;

- резервные леса;
- историко-культурная деятельность.

### **III.II. Зона охраняемого природного ландшафта ЗОЛ 4**

#### **41. Разрешается:**

41.1. Строительство линейного объекта: трассы высокоскоростной железнодорожной магистрали «Москва – Казань – Екатеринбург».

41.2. Посадка зеленых насаждений (кустарников) вдоль линейных объектов с соблюдением характера посадки зеленых насаждений - небольшими группами; со стороны населенных пунктов допускаются сплошные посадки.

41.3. Абсолютные высотные отметки головки рельса на пикетах (точках разметки расстояний, общепринятое обозначение - ПК) высокоскоростной железнодорожной магистрали «Москва – Казань – Екатеринбург» не должны превышать: +103.81 м на пикете ПК 2030, +100.41 м на пикете ПК 2040, +105.30 м на пикете ПК 2050.

#### **42. Запрещается:**

42.1. Нарушение существующих ценных видовых раскрытий на объект культурного наследия вспомогательными конструкциями, в том числе, защитными экранами вдоль линейных объектов.

42.2. Строительство капитальных зданий.

#### **43. Виды разрешенного использования:**

- транспорт (железнодорожный и автомобильный транспорт).

### **III.III. Зона охраняемого природного ландшафта ЗОЛ 5**

#### **44. Разрешается:**

44.1. Реконструкция железнодорожного моста через р. Нерль с применением современных плоскостных конструкций.

44.2. Посадка зеленых насаждений (кустарников) вдоль линейных объектов с соблюдением характера посадки зеленых насаждений - небольшими группами; со стороны населенных пунктов допускаются сплошные посадки.

#### **45. Запрещается:**

45.1. Нарушение существующих ценных видовых раскрытий на объект культурного наследия вспомогательными конструкциями, в том числе, защитными экранами вдоль линейных объектов.

45.2. Реконструкция диссонирующих объектов, нарушающих условия визуального восприятия объектов культурного наследия (конструкций железнодорожного моста через р. Нерль), без оптимизации объемно-пространственных, архитектурно-стилистических характеристик, предусматривающей применение «плоскостных» конструкций (балочные, арочные, рамные), минимально превышающих существующую отметку железнодорожного полотна.

45.3. Строительство капитальных зданий.

**III.IV. Зона охраняемого природного ландшафта ЗОЛ 6, ЗОЛ 7****46. Разрешается:**

46.1. Капитальный ремонт, реконструкция объектов капитального строительства и их частей.

46.2. Сохранение соотношения открытых и озелененных пространств.

46.3. Высота зданий для всех основных строений до 8 м от уровня земли до конька кровли, длина фасада до 10 м.

46.4. Процент застройки в границах земельного участка - не более 30.

**47. Запрещается:**

47.1. Строительство капитальных и временных зданий, сооружений, кроме размещения в границах существующих земельных участков обслуживающей инженерной инфраструктуры, садовых и дачных объединений, жилых садовых и дачных домов, типологически соответствующих исторической жилой застройке.

**48. Виды разрешенного использования:**

- ведение садоводства, дачного хозяйства;
- растениеводство, выращивание зерновых и иных сельскохозяйственных культур;
- овощеводство (без использования теплиц), выращивание тонизирующих, лекарственных, цветочных культур, садоводство;
- отдых (рекреация), кроме спорта и без размещения объектов капитального строительства;
- деятельность по особой охране и изучению природы;
- охрана природных территорий;
- резервные леса;
- историко-культурная деятельность.