



МИНИСТЕРСТВО КУЛЬТУРЫ  
РОССИЙСКОЙ ФЕДЕРАЦИИ



## ПРИКАЗ

16 января 2018г.

Москва

№ 19

**Об утверждении границ и режима использования территории  
объекта культурного наследия федерального значения  
«Спасо-Преображенский собор», 1157 г., расположенного по адресу:  
Ярославская область, г. Переславль-Залесский, Красная площадь, д. 1а**

В соответствии с Федеральным законом от 25 июня 2002 г. № 73-ФЗ «Об объектах культурного наследия (памятниках истории и культуры) народов Российской Федерации» (Собрание законодательства Российской Федерации, 2002, № 26, ст. 2519; 2003, № 9, ст. 805; 2004, № 35, ст. 3607; 2005, № 23, ст. 2203; 2006, № 1, ст. 10; № 52 (ч. 1), ст. 5498; 2007, № 1 (ч. 1), ст. 21; № 27, ст. 3213; № 43, ст. 5084; № 46, ст. 5554; 2008, № 20, ст. 2251; № 29 (ч. 1), ст. 3418; № 30 (ч. 2), ст. 3616; 2009, № 51, ст. 6150; 2010, № 43, ст. 5450; № 49, ст. 6424; № 51 (ч. 3), ст. 6810; 2011, № 30 (ч. 1), ст. 4563; № 45, ст. 6331; № 47, ст. 6606; № 49 (ч. 1), ст. 7015, ст. 7026; 2012, № 31, ст. 4322; № 47, ст. 6390; № 50 (ч. 5), ст. 6960; 2013, № 17, ст. 2030; № 19, ст. 2331; № 30 (ч. 1), ст. 4078; 2014, № 43, ст. 5799; № 49 (ч. 6), ст. 6928; 2015, № 10, ст. 1420; № 29 (ч. 1), ст. 4359; № 51 (ч. 3), ст. 7237; 2016, № 1, (ч. 1) ст. 28, ст. 79; № 11, ст. 1494; № 15, ст. 2057; № 27 (ч. 2) ст. 4294; № 52 (ч. 5) ст. № 7480; 2017, № 11 ст. 1538, № 31 (ч. 1), ст. 4771) и подпунктами 5.3.7 и 5.4.3 Положения о Министерстве культуры Российской Федерации, утвержденного постановлением Правительства Российской Федерации от 20 июля 2011 г. № 590 (Собрание законодательства Российской Федерации, 2011, № 31, ст. 4758; № 44, ст. 6272; 2012, № 6, ст. 688; № 17, ст. 2018; № 26, ст. 3524; № 37, ст. 5001; № 39, ст. 5270; 2013, № 3, ст. 204; № 8, ст. 841; № 31, ст. 4239; № 33, ст. 4386; № 41, ст. 5182; № 45, ст. 5822; 2014, № 9, ст. 909; № 30 (ч. 2), ст. 4305; № 40 (ч. 3),

ст. 5426, № 48, ст. 6860; 2015, № 2, ст. 491; № 4, ст. 664; № 9, ст. 1339; № 17 (ч. 4), ст. 2565; № 18, ст. 2728; № 20, ст. 2919; 2016, № 2 (ч. 1), ст. 325; № 27 (ч. 3) ст. 4496; № 28, ст. 4741; № 52 (ч. 5) ст. 7667; 2017 № 2 (ч. 2) ст. 406; № 12, ст. 1723), п р и к а з ы в а ю:

1. Утвердить:

границы территории объекта культурного наследия федерального значения «Спасо-Преображенский собор», 1157 г., расположенного по адресу: Ярославская область, г. Переславль-Залесский, Красная площадь, д. 1а (далее – Объект), согласно приложению № 1 к настоящему приказу;

режим использования территории Объекта согласно приложению № 2 к настоящему приказу.

2. Департаменту государственной охраны культурного наследия (В.А.Цветнов) обеспечить внесение изменений в сведения единого государственного реестра объектов культурного наследия (памятников истории и культуры) народов Российской Федерации об Объекте.

3. Контроль за исполнением настоящего приказа возложить на заместителя Министра культуры Российской Федерации О.В.Рыжкова.

Министр



В.Р.Мединский

Приложение № 1  
к приказу Министерства культуры  
Российской Федерации  
от « 16 » января 2018 г.  
№ 19

**Описание  
границ территории объекта культурного наследия федерального  
значения «Спасо-Преображенский собор», 1157 г., расположенного по  
адресу: Ярославская область, г. Переславль-Залесский, Красная  
площадь, д. 1а**

Границы территории объекта культурного наследия федерального значения «Спасо-Преображенский собор», 1157 г., расположенного по адресу: Ярославская область, г. Переславль-Залесский, Красная площадь, д. 1а (далее – Объект), проходят:

от характерной (поворотной) точки (далее – точка) А проходит на север по линии застройки Садовой улицы на протяжении 37 метров до точки Б;

от точки Б поворачивает на северо-восток, проходит по внутренней стороне улицы Валовое кольцо на протяжении 49,8 метров до точки В;

от характерной (поворотной) точки В проходит по восточной границе на протяжении 112,8 метров до точки Г;

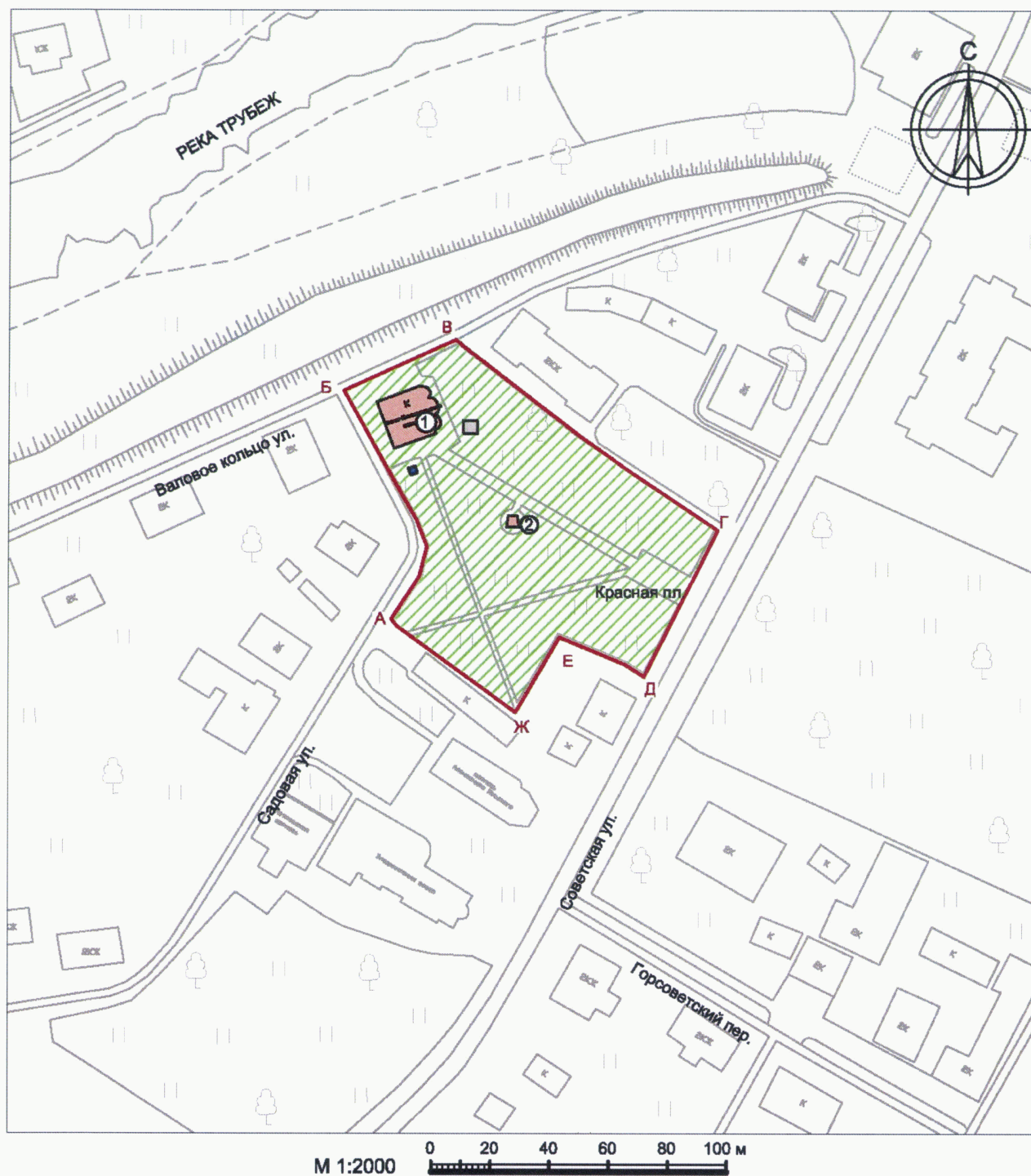
от точки Г поворачивает под прямым углом на юг и проходит на протяжении 38 метров вдоль Советской улицы до точки Д;

от точки Д поворачивает на северо-запад и проходит на протяжении 32 метров до точки Е;





от точки Е поворачивает под прямым углом на юг, проходит на протяжении 29 метров до точки Ж;

от точки Ж проходит по юго-западной границе участка на расстоянии 50 метров до исходной точки А.

## Карта (схема) границ территории Объекта



### Условные обозначения к карте (схеме) границ территории Объекта

- |   |   |   |  |
|---|---|---|--|
|  | - граница территории объектов культурного наследия                                |  | - объект культурного наследия регионального значения<br>"Могила борцов за советскую власть С.А. Петрова и<br>И.П.Кусина" |
| <b>A</b>  | - характерная (поворотная) точка  |  | - валун  |
|  | - объект культурного наследия федерального значения                               |   |  |
| ①   | - Спасо-Преображенский собор, 1157 г.   |   |  |
| ②   | - памятник Александру Невскому, ск. С.М.Орлов,<br>арх. Л.Л.Капица, бронза, гранит |   |  |

**Координаты  
характерных (поворотных) точек  
к карте (схеме) границ территории Объекта**

Обозначение Характерной (поворотной) точки	Координаты характерных (поворотных) точек в местной системе координат (МСК-76)		
	X	Y	Метод определения координат и средняя квадратическая погрешность положения характерной (поворотной) точки (Mt), м
1 (А)	92133.02	-7451.25	Картометрический метод. Mt=0,1
2	92147.19	-7441.85	Картометрический метод. Mt=0,1
3	92157.1	-7439.31	Картометрический метод. Mt=0,1
4	92157.17	-7439.32	Картометрический метод. Mt=0,1
5	92157.26	-7439.34	Картометрический метод. Mt=0,1
6	92157.45	-7439.37	Картометрический метод. Mt=0,1
7	92157.81	-7439.45	Картометрический метод. Mt=0,1
8	92158.25	-7439.6	Картометрический метод. Mt=0,1
9	92165.87	-7442,64	Картометрический метод. Mt=0,1
10	92166.07	-7442.72	Картометрический метод. Mt=0,1
11 (Б)	92166.26	-7442.81	Картометрический метод. Mt=0,1
12 (В)	92209.44	-7467.52	Картометрический метод. Mt=0,1
13	92226.41	-7429.64	Картометрический метод. Mt=0,1
14	92224.5	-7427.62	Картометрический метод. Mt=0,1
15	92194.21	-7387.52	Картометрический метод. Mt=0,1
16 (Г)	92183.72	-7372.56	Картометрический метод. Mt=0,1
17 (Д)	92162.77	-7340.9	Картометрический метод. Mt=0,1
18	92113.74	-7365.69	Картометрический метод. Mt=0,1
19 (Е)	92117.9	-7372.21	Картометрический метод. Mt=0,1
20	92126.9	-7394.4	Картометрический метод. Mt=0,1
21 (Ж)	92102.37	-7408.79	Картометрический метод. Mt=0,1
23	92101.79	-7409.14	Картометрический метод. Mt=0,1
1 (А)	92133.02	-7451.25	Картометрический метод. Mt=0,1

Приложение № 2  
к приказу Министерства культуры  
Российской Федерации  
от «16» января 2018 г.  
№ 19

**Режим  
использования территории объекта культурного наследия федерального  
значения «Спасо-Преображенский собор», 1157 г., расположенного по  
адресу: Ярославская область, г. Переславль-Залесский, Красная  
площадь, д. 1а**

1. На территории объекта культурного наследия федерального значения «Спасо-Преображенский собор», 1157 г., расположенного по адресу: Ярославская область, г. Переславль-Залесский, Красная площадь, д. 1а, (далее – Объект) установлен режим использования земель историко-культурного назначения.

2. На территории Объекта разрешается:

- 2.1. проведение работ по сохранению объектов культурного наследия;
- 2.2. сохранение элементов планировочной структуры;
- 2.3. сохранение элементов природного и культурного ландшафта;
- 2.4. проведение работ по обеспечению функционирования Объекта и поддержанию его инфраструктуры, не нарушающих целостности его территории;
- 2.5. проведение работ по выявлению и изучению объектов археологического наследия, располагающихся в пределах границ территории Объекта, в порядке, предусмотренном законодательством Российской Федерации в сфере государственной охраны объектов культурного наследия;
- 2.6. консервация и музеефикация объектов культурного наследия, объектов археологического наследия, а также культурного слоя, на основании комплексных научно-исследовательских работ;
- 2.7. проведение работ по озеленению и благоустройству территории;
- 2.8. обеспечение доступа к Объекту;
- 2.9. обеспечение мер пожарной безопасности;

2.10. обеспечение мер экологической безопасности;

2.11. прокладка, ремонт, реконструкция подземных инженерных коммуникаций с последующей рекультивацией нарушенных участков;

2.12. ремонт дорог, проездов, не нарушающий целостность окружающей территории Объекта и не создающий угрозы его повреждения, разрушения или уничтожения;

3. На территории Объекта запрещается:

3.1. новое строительство;

3.2. хозяйственная деятельность, ведущая к разрушению, искажению внешнего облика Объекта, нарушающая его целостность и создающая угрозу его повреждения, разрушения или уничтожения;

3.3. самовольная вырубка растительности, уничтожение травяного покрова;

3.4. установка на фасадах, крыше объекта культурного наследия кондиционеров, телеантенн, тарелок спутниковой связи, а также других средств технического обеспечения;

3.5. прокладка наземных и воздушных инженерных коммуникаций, кроме временных, необходимых для проведения работ по сохранению;

3.6. движение транспортных средств;

3.7. устройство автостоянок;

3.8. размещение любых рекламных конструкций;

3.9. создание разрушающих вибрационных нагрузок динамическим воздействием на грунты в зоне их взаимодействия с Объектом;

3.10. складирование материалов (конструкций) и строительного мусора.

---