




МИНИСТЕРСТВО КУЛЬТУРЫ
РОССИЙСКОЙ ФЕДЕРАЦИИ



ПРИКАЗ

19 декабря 2014

Москва

№ *2152*

О включении выявленных объектов культурного наследия в единый государственный реестр объектов культурного наследия (памятников истории и культуры) народов Российской Федерации в качестве объектов культурного наследия федерального значения в составе объекта культурного наследия федерального значения «Рождество-Богородичный Коневский монастырь», 1393 г., 1798–1814 гг., 1865–1884 гг. (Ленинградская область) и утверждении границ их территории

В соответствии с пунктом 5 статьи 3.1 и статьей 18 Федерального закона от 25 июня 2002 г. № 73-ФЗ «Об объектах культурного наследия (памятниках истории и культуры) народов Российской Федерации» (Собрание законодательства Российской Федерации, 2002, № 26, ст. 2519; 2003, № 9, ст. 805; 2004, № 35, ст. 3607; 2005, № 23, ст. 2203; 2006, № 1, ст. 10; № 52 (ч. I), ст. 5498; 2007, № 1 (ч. I), ст. 21; № 27, ст. 3213; № 43, ст. 5084; № 46, ст. 5554; 2008, № 20, ст. 2251; № 29 (ч. I), ст. 3418; № 30 (ч. II), ст. 3616; 2009, № 51, ст. 6150; 2010, № 43, ст. 5450; № 49, ст. 6424; № 51 (ч. III), ст. 6810; 2011, № 30 (ч. I), ст. 4563; № 45, ст. 6331; № 47, ст. 6606; № 49 (ч. I), ст. 7015, ст. 7026; 2012, № 31, ст. 4322; № 47, ст. 6390; № 50 (ч. V), ст. 6960; 2013, № 17, ст. 2030; № 19, ст. 2331; № 30 (ч. I) ст. 4078; 2014, № 43, ст. 5799; № 49 (ч. VI), ст. 6928; 2015, № 10, ст. 1420; № 29 (ч. I), ст. 4359; № 51 (ч. III), ст. 7237; 2016, № 1 (ч. I), ст. 28, ст. 79; № 11, ст. 1494; № 15, ст. 2057; № 27 (ч. II), ст. 4294; № 52 (ч. V), ст. 7480; № 11 ст. 1538, № 31 (ч. I), ст. 4771), подпунктами 5.3.7 и 5.4.3 Положения о Министерстве культуры Российской Федерации, утвержденного постановлением Правительства Российской Федерации

от 20 июля 2011 г. № 590 (Собрание законодательства Российской Федерации, 2011, № 31, ст. 4758; № 44, ст. 6272; 2012, № 6, ст. 688; № 17, ст. 2018; № 26, ст. 3524; № 37, ст. 5001; № 39, ст. 5270; 2013, № 3, ст. 204; № 8, ст. 841; № 31, ст. 4239; № 33, ст. 4386; № 41, ст. 5182; № 45, ст. 5822; 2014, № 9, ст. 909; № 30 (ч. II), ст. 4305; № 40 (ч. III), ст. 5426; № 48, ст. 6860; 2015, № 2, ст. 491; № 4, ст. 664; № 9, ст. 1339; № 17 (ч. IV), ст. 2565; № 18, ст. 2728; № 20, ст. 2919; 2016, № 2 (ч. I), ст. 325; № 27 (ч. III), ст. 4496; № 28, ст. 4741; № 52 (ч. V), ст. 7667; 2017, № 2 (ч. II), ст. 406; № 12, ст. 1723), п р и к а з ы в а ю:

1. Включить выявленные объекты культурного наследия в единый государственный реестр объектов культурного наследия (памятников истории и культуры) народов Российской Федерации в качестве объектов культурного наследия федерального значения в составе объекта культурного наследия федерального значения «Рождество-Богородичный Коневский монастырь», 1393 г., 1798–1814 гг., 1865–1884 гг. (Ленинградская область, Приозерский район, п\о Владимировка, о. Коневец) согласно приложению № 1 к настоящему приказу.

2. Утвердить границы территории указанных в приложении № 1 к настоящему приказу объектов культурного наследия федерального значения согласно приложению № 2 к настоящему приказу.

3. Контроль за исполнением настоящего приказа возложить на заместителя Министра культуры Российской Федерации О.В.Рыжкова.

Министр

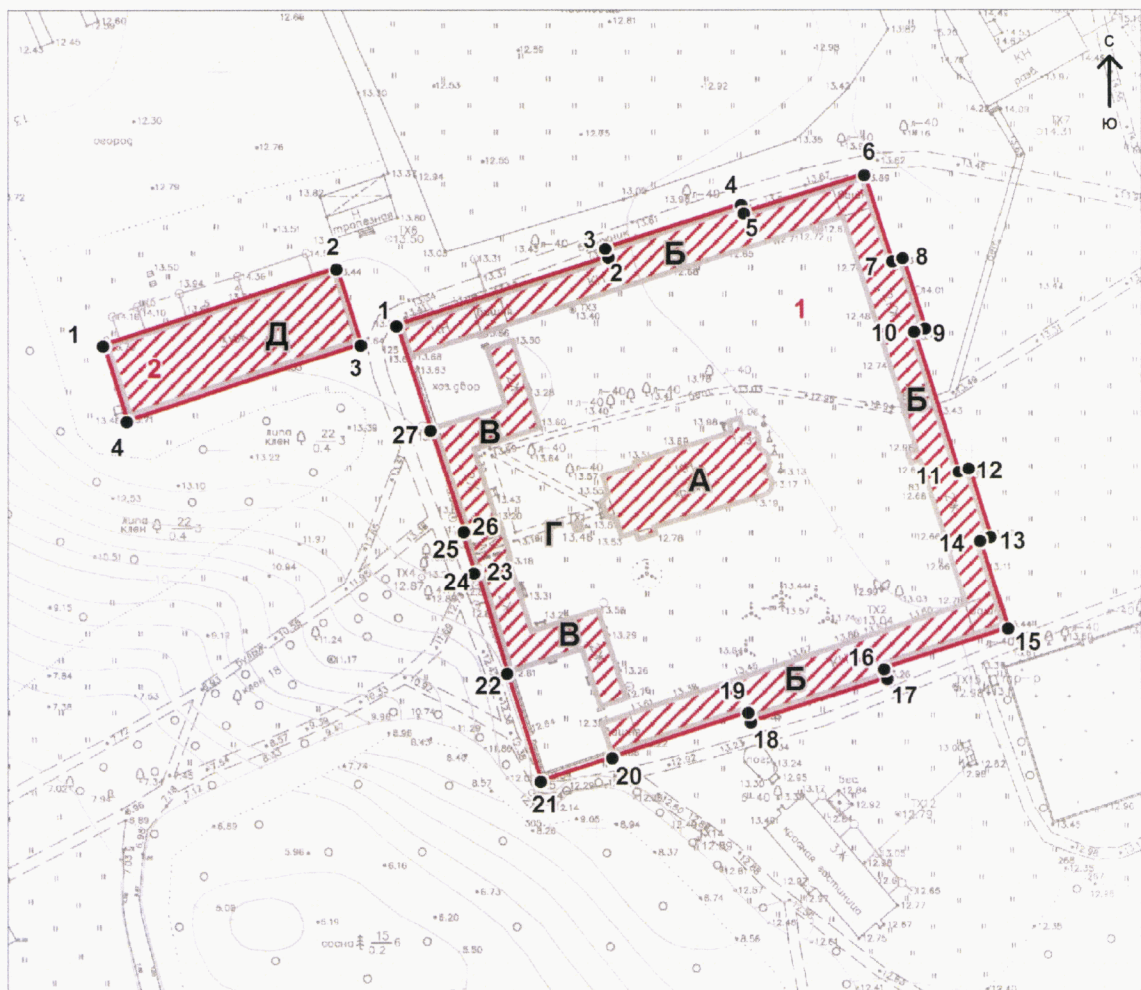


В.Р.Мединский




Выявленные объекты культурного наследия, включаемые в единый государственный реестр объектов культурного наследия (памятников истории и культуры) народов Российской Федерации в качестве объектов культурного наследия федерального значения в составе объекта культурного наследия федерального значения «Рождество-Богородичный Коневский монастырь», 1393 г., 1798–1814 гг., 1865–1884 гг. (Ленинградская область, Приозерский район, п\о Владимировка, о. Коневец)

Наименование, даты создания, основных изменений (перестроек), вид объекта культурного наследия	Местонахождение объекта культурного наследия
Собор Рождества Богородицы, 1798–1809 гг. (памятник)	Ленинградская область, Приозерский район, п\о Владимировка, о. Коневец, лит. А
Северная сторона, Восточная сторона, Южная сторона монастырского каре, 1810–1814 гг. (памятник):	Ленинградская область, Приозерский район, п\о Владимировка, о. Коневец, лит. Б
Западная сторона монастырского каре, 1810–1812 гг. (памятник)	Ленинградская область, Приозерский район, п\о Владимировка, о. Коневец, лит. В
Обелиск в память посещения Коневского Монастыря Августейшими особами, 1844, 1858 гг. (памятник)	Ленинградская область, Приозерский район, п\о Владимировка, о. Коневец, лит. Г
Белая гостиница, 1866-1875 гг. (памятник)	Ленинградская область, Приозерский район, п\о Владимировка, о. Коневец, лит. Д

Схема границ территории
объектов культурного наследия федерального значения в составе объекта
культурного наследия федерального значения
«Рождество-Богородичный Коневский монастырь», 1393 г., 1798–1814 гг.,
1865–1884 гг. (Ленинградская область, Приозерский район,
п/о Владимировка, о. Коневец)



Условные обозначения:

-  Границы объектов культурного наследия
-  Объекты культурного наследия
-  Номер характерной точки (см. таблицу)
- А «Собор Рождества Богородицы», 1798–1809 гг.,
- Б «Северная сторона, Восточная сторона, Южная сторона монастырского каре», 1810–1814 гг.
- В «Западная сторона монастырского каре», 1810–1812 гг.
- Г «Обелиск в память посещения Коневского Монастыря Августейшими особами», 1844, 1858 гг.
- Д «Белая гостиница», 1866–1875 гг.

Описание характерных (поворотных) точек границ территории объектов культурного наследия федерального значения в составе объекта культурного наследия федерального значения «Рождество-Богородичный Коневский монастырь» 1393 г., 1798–1814 гг., 1865–1884 гг. (Ленинградская область, Приозерский район, п\о Владимировка, о. Коневец)

Контур 1 – монастырское каре

Граница проходит от характерной (поворотной) точки (далее – точка) 1 на северо-западном углу здания в северо-восточном направлении 59 м до точки 2 по обрезу фундамента, от точки 2 на северо-запад 2,5 м к точке 3, от точки 3 на северо-восток 37,6 м к точке 4, от точки 4 к точке 5 на юго-восток 2,5 м, от точки 5 к точке 6 в северо-восточном направлении 33,5 м, от точки 6 к точке 7 на юго-восток 24 м, от точки 7 к точке 8 на северо-восток 3 м, от точки 8 к точке 9 на юго-восток 19,5 м, от точки 9 к точке 10 на юго-запад 3 м, от точки 10 к точке 11 на юго-восток 39 м, от точки 11 к точке 12 на северо-восток 3 м, от точки 12 к точке 13 на юго-восток 19 м, от точки 13 к точке 14 на юго-запад 3 м, от точки 14 к точке 15 на юго-восток 24,5 м, от точки 15 к точке 16 на юго-запад 34,5 м, от точки 16 к точке 17 на юго-восток 25 м, от точки 17 к точке 18 на юго-запад 38 м, от точки 18 к точке 19 на северо-запад 2,5 м, от точки 19 к точке 20 на юго-запад 38 м, от точки 20 к точке 21 на юго-запад 20 м, от точки 21 к точке 22 на северо-запад 30 м, от точки 22 к точке 23 на северо-запад 28 м, от точки 23 к точке 24 на юго-запад 0,5 м, от точки 24 к точке 25 на северо-запад 11 м, от точки 25 к точке 26 на северо-восток 0,5 м, от точки 26 к точке 27 на северо-запад 28 м, от точки 27 к точке 1 на северо-запад 29 м.

Контур 2 – Белая гостиница

От точки 1 до точки 2 вдоль северного фасада здания на северо-восток 65 м, от точки 2 до точки 3 вдоль восточного фасада на юго-запад 21 м, далее вдоль южного фасада к точке 4 на юго-запад 65 м, вдоль западного фасада на северо-запад 21 м к точке 1.

Координаты характерных (поворотных) точек границ
территории объектов культурного наследия федерального значения
в составе объекта культурного наследия федерального значения
«Рождество-Богородичный Коневский монастырь» 1393 г., 1798–1814 гг.,
1865–1884 гг. (Ленинградская область, Приозерский район,
п\о Владимировка, о. Коневец)

Координаты характерных (поворотных) точек в местной системе координат
1947 г.

Контур 1 – монастырское каре

№ характерной (поворотной) точки	X – север (метры)	Y – восток (метры)
1	537733,33	2230146,86
2	537751,28	2230203,21
3	537753,72	2230202,40
4	537765,24	2230238,35
5	537763,11	2230239,10
6	537773,02	2230271,24
7	537750,27	2230278,60
8	537751,20	2230281,39
9	537732,64	2230287,33
10	537731,79	2230284,57
11	537694,70	2230296,44
12	537695,62	2230299,24
13	537677,33	2230305,00
14	537676,45	2230302,18
15	537653,33	2230309,56
16	537642,69	2230276,46
17	537640,15	2230277,39
18	537628,50	2230241,05
19	537630,97	2230240,26
20	537619,21	2230204,29
21	537612,93	2230185,22
22	537641,48	2230176,28
23	537668,07	2230168,04
24	537667,91	2230167,38
25	537678,60	2230164,00
26	537678,83	2230164,61
27	537705,65	2230155,88
1	537733,33	2230146,86

Контур 2 – Белая гостиница

№ характерной (поворотной) точки	X – север (метры)	Y – восток (метры)
1	537727,96	2230068,91
2	537748,31	2230130,96

3	537728,18	2230137,41
4	537707,94	2230075,36
1	537727,96	2230068,91
