



МИНИСТЕРСТВО ПРИРОДНЫХ РЕСУРСОВ И ЭКОЛОГИИ  
РОССИЙСКОЙ ФЕДЕРАЦИИ  
(Минприроды России)

П Р И К А З

г. МОСКВА

04.12.2017

№ 648

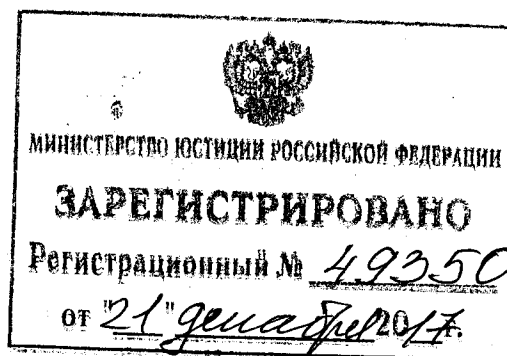
**О внесении изменений в форму государственного водного реестра,  
утвержденную приказом Министерства природных ресурсов Российской  
Федерации от 29 мая 2007 г. № 138**

В соответствии с частью 4.1 статьи 5 Водного кодекса Российской Федерации (Собрание законодательства Российской Федерации, 2006, № 23, ст. 2381; № 50, ст. 5279; 2007, № 26, ст. 3075; 2008, № 29, ст. 3418; № 30, ст. 3616; 2009, № 30, ст. 3735; № 52, ст. 6441; 2011, № 1, ст. 32; № 29, ст. 4281; № 30, ст. 4590, 4594, 4596, 4605; № 48, ст. 6732; № 50, ст. 7343, 7359; 2012, № 26, ст. 3446; № 31, ст. 4322; 2013, № 19, ст. 2314; № 27, ст. 3440; № 43, ст. 5452; № 52, ст. 6961; 2014, № 26, ст. 3387; № 42, ст. 5615; № 43, ст. 5799; 2015, № 1, ст. 11, 12, 52; № 29, ст. 4347, 4350, 4359, 4370; № 48, ст. 6723; 2016, № 45, ст. 6203; 2017, № 31, ст. 4757, 4810) **п р и к а з ы в а ю:**

Внести в форму государственного водного реестра, утвержденную приказом Министерства природных ресурсов Российской Федерации от 29 мая 2007 г. № 138 (зарегистрирован в Минюсте России 2 июля 2007 г., регистрационный № 9740) с изменениями, внесенными приказом Минприроды России от 17 ноября 2016 г. № 604 «О внесении изменений в форму государственного водного реестра, утвержденную приказом Министерства природных ресурсов Российской Федерации от 29 мая 2007 г. № 138» (зарегистрирован в Минюсте России 9 декабря 2016 г., регистрационный № 44636), изменения согласно приложению к настоящему приказу.

Министр

С.Е. Донской



Утверждены  
приказом Минприроды России  
от 04.12.2017 г. № 648

**Изменения, которые вносятся в форму государственного водного реестра, утвержденную приказом Министерства природных ресурсов Российской Федерации от 29 мая 2007 г. № 138**

1. Раздел 1. «Водные объекты и водные ресурсы» формы государственного водного реестра после пункта 1.2.6. дополнить пунктом 1.2.7. следующего содержания:

«1.2.7. Сведения о местоположении береговой формы 1.8.1-гвр линии (границы водного объекта)».

2. Раздел 1. «Водные объекты и водные ресурсы» приложения после пункта 1.2.6. дополнить пунктом 1.2.7. следующего содержания:

«1.2.7. Сведения о местоположении береговой линии (границы водного объекта)



Форма 1.8.1-гвр

Наименование водного объекта	Код водного объекта	Местоположение участка определения береговой линии (границы водного объекта)*	Вид работ по определению местоположения береговой линии (границы водного объекта)**	Реквизиты документа об определении местоположения береговой линии (границы водного объекта)		Прогнозность определения береговой линии (границы водного объекта)	Метод и погрешность определения координат точек береговой линии (границы водного объекта)		Система координат	Номер и координаты характерных точек береговой линии (границы водного объекта)***			Особые отметки	
				номер	дата		орган, принявший решение об определении местоположения береговой линии (границы водного объекта)	метод		Погрешность, м	№ точки на картографическом материале	X, м		Y, м
1	2	3	4	5	6	7	8	9	10	11	12	13	14	15
Код (00.00.00.000) и наименование водохозяйственного участка														

\* заполняется местоположение участка определения береговой линии (границы водного объекта) в произвольной форме

\*\* указывается «Установление местоположения» или «Уточнения местоположения»

\*\*\* координаты приводятся в системе координат, установленной для ведения государственного кадастра недвижимости».

  
  
 С. А. Мазанин

