




МИНИСТЕРСТВО КУЛЬТУРЫ
РОССИЙСКОЙ ФЕДЕРАЦИИ



ПРИКАЗ

06 октября 2017 г.

Москва

№ 1691

**О включении выявленного объекта культурного наследия
«Пассажирский колесный пароход «Благовешенск» проекта № 737,
последний построенный для СССР», 1959 г. (Иркутская область,
Киренский район, п. Бубновка, Бубновский затон) в единый
государственный реестр объектов культурного наследия (памятников
истории и культуры) народов Российской Федерации в качестве объекта
культурного наследия федерального значения и утверждении границ его
территории**

В соответствии с пунктом 5 статьи 3.1 и статьей 18 Федерального закона от 25 июня 2002 г. № 73-ФЗ «Об объектах культурного наследия (памятниках истории и культуры) народов Российской Федерации» (Собрание законодательства Российской Федерации, 2002, № 26, ст. 2519; 2003, № 9, ст. 805; 2004, № 35, ст. 3607; 2005, № 23, ст. 2203; 2006, № 1, ст. 10; № 52 (ч. I), ст. 5498; 2007, № 1 (ч. I), ст. 21; № 27, ст. 3213; № 43, ст. 5084; № 46, ст. 5554; 2008, № 20, ст. 2251; № 29 (ч. I), ст. 3418; № 30 (ч. II), ст. 3616; 2009, № 51, ст. 6150; 2010, № 43, ст. 5450; № 49, ст. 6424; № 51 (ч. III), ст. 6810; 2011, № 30 (ч. I), ст. 4563; № 45, ст. 6331; № 47, ст. 6606; № 49 (ч. I), ст. 7015, ст. 7026; 2012, № 31, ст. 4322; № 47, ст. 6390; № 50 (ч. V), ст. 6960; 2013, № 17, ст. 2030; № 19, ст. 2331; № 30 (ч. I), ст. 4078; 2014, № 43, ст. 5799; № 49 (ч. VI), ст. 6928; 2015, № 10, ст. 1420; № 29 (ч. I), ст. 4359; № 51 (ч. III), ст. 7237; 2016, № 1 (ч. I), ст. 28, ст. 79; № 11, ст. 1494; № 15, ст. 2057; № 27 (ч. II), ст. 4294; № 52 (ч. V), ст. 7480; 2017, № 11, ст. 1538, № 31 (ч. I), ст. 4771), подпунктами 5.3.7 и 5.4.3 Положения о Министерстве культуры Российской Федерации, утвержденного постановлением Правительства Российской Федерации


от 20 июля 2011 г. № 590 (Собрание законодательства Российской Федерации, 2011, № 31, ст. 4758; № 44, ст. 6272; 2012, № 6, ст. 688; № 17, ст. 2018; № 26, ст. 3524; № 37, ст. 5001; № 39, ст. 5270; 2013, № 3, ст. 204; № 8, ст. 841; № 31, ст. 4239; № 33, ст. 4386; № 41, ст. 5182; № 45, ст. 5822; 2014, № 9, ст. 909; № 30 (ч. II), ст. 4305; № 40 (ч. III), ст. 5426; № 48, ст. 6860; 2015, № 2, ст. 491; № 4, ст. 664; № 9, ст. 1339; № 17 (ч. IV), ст. 2565; № 18, ст. 2728; № 20, ст. 2919; 2016, № 2 (ч. I), ст. 325; № 27 (ч. III), ст. 4496; № 28, ст. 4741; № 52 (ч. V), ст. 7667; 2017, № 2 (ч. II), ст. 406; № 12, ст. 1723) п р и к а з ы в а ю:

1. Включить выявленный объект культурного наследия «Пассажирский колесный пароход «Благовещенск» проекта № 737, последний построенный для СССР», 1959 г. (Иркутская область, Киренский район, п. Бубновка, Бубновский затон) (далее – памятник) в единый государственный реестр объектов культурного наследия (памятников истории и культуры) народов Российской Федерации в качестве объекта культурного наследия федерального значения.

2. Утвердить границы территории памятника согласно приложению к настоящему приказу.

3. Контроль за исполнением настоящего приказа возложить на заместителя Министра культуры Российской Федерации О.В.Рыжкова.


Врио Министра



Н.А.Малаков

Приложение
к приказу Министерства культуры
Российской Федерации
от «06» октября 2017 г. № 1691

Схема границ территории
объекта культурного наследия федерального значения
«Пассажирский колесный пароход «Благовещенск» проекта № 737,
последний построенный для СССР», 1959 г. (Иркутская область, Киренский
район, п. Бубновка, Бубновский затон)



Условные обозначения

- - границы территории объекта культурного наследия
- - характерная (поворотная) точка (далее - точка) границ территории объекта культурного наследия

Описание границ территории
объекта культурного наследия федерального значения
«Пассажирский колесный пароход «Благовещенск» проекта № 737,
последний построенный для СССР», 1959 г. (Иркутская область, Киренский
район, п. Бубновка, Бубновский затон)

Судно ошвартовано в Бубновском затоне поселка Бубновка, Киренского района, Иркутской области у коренного берега затона, швартовым канатом, закрепленным за стационарный анкер, левым бортом к берегу.

Затон Бубновский является капитальным гидротехническим сооружением, примыкающим к правому берегу реки Лены между 3309 и 3312 километрами водного пути по лоцкарте реки Лены. Он образован соединением приверха острова Бубновый с правым берегом реки ледозащитной дамбой с непотопляемым гребнем.

Границы территории объекта культурного наследия, площадью 1186 кв.м., проходят по водному пространству акватории Бубновского затона, ограниченному условными линиями: от точки 1 с координатами X – 993311.099; Y – 5202868.541 против часовой стрелке, по условной линии поперек носа судна до точки 2 с координатами X – 993297.068; Y – 5202860.524, далее по условной линии вдоль левого борта судна до точки 3 с координатами X – 993260.656; Y – 5202924.245, далее по условной линии поперек кормы судна до точки 4 с координатами X – 993274.68; Y – 5202932.262 и по условной линии вдоль правого борта судна до точки 1 с координатами X – 993311.099; Y – 5202868.541.

Координаты характерных (поворотных) точек
границ территории объекта культурного наследия федерального значения
«Пассажирский колесный пароход «Благовещенск» проекта № 737,
последний построенный для СССР», 1959 г. (Иркутская область, Киренский
район, п. Бубновка, Бубновский затон)
(система координат – МСК 38)

| № точки | X | Y | Дирекционный угол | Длина линии |
|---------|-------------|-------------|----------------------|-------------|
| 1 | 993311.099 | 5202868.541 | 209° 44' 41.57" | 16.159 |
| 2 | 993297.068" | 5202860.524 | 119° 44' 41.57" | 73.391 |
| 3 | 993260.656 | 5202924.245 | 029° 44' 41.57" | 16.159 |
| 4 | 993274.68 | 5202932.262 | 299° 44' 41.57" | 73.391 |
| 1 | 993311.099 | 5202868.541 | 209° 44' 41.57" | 16.159 |