




МИНИСТЕРСТВО КУЛЬТУРЫ  
РОССИЙСКОЙ ФЕДЕРАЦИИ



## ПРИКАЗ

*04 августа 2017.*

Москва

№ 1313

**О включении выявленного объекта культурного наследия  
«Дом для проезжающих, 1836–1841 гг.» (Ленинградская область)  
в единый государственный реестр объектов культурного наследия  
(памятников истории и культуры) народов Российской Федерации  
в качестве объекта культурного наследия федерального значения и  
утверждении границ его территории**

В соответствии с пунктом 5 статьи 3.1 и статьей 18 Федерального закона от 25 июня 2002 г. № 73-ФЗ «Об объектах культурного наследия (памятниках истории и культуры) народов Российской Федерации» (Собрание законодательства Российской Федерации, 2002, № 26, ст. 2519; 2003, № 9, ст. 805; 2004, № 35, ст. 3607; 2005, № 23, ст. 2203; 2006, № 1, ст. 10; № 52 (ч. I), ст. 5498; 2007, № 1 (ч. I), ст. 21; № 27, ст. 3213; № 43, ст. 5084; № 46, ст. 5554; 2008, № 20, ст. 2251; № 29 (ч. I), ст. 3418; № 30 (ч. II), ст. 3616; 2009, № 51, ст. 6150; 2010, № 43, ст. 5450; № 49, ст. 6424; № 51 (ч. III), ст. 6810; 2011, № 30 (ч. I), ст. 4563; № 45, ст. 6331; № 47, ст. 6606; № 49 (ч. I), ст. 7015, ст. 7026; 2012, № 31, ст. 4322; № 47, ст. 6390; № 50 (ч. V), ст. 6960; 2013, № 17, ст. 2030; № 19, ст. 2331; № 30 (ч. I), ст. 4078; 2014, № 43, ст. 5799; № 49 (ч. VI), ст. 6928; 2015, № 10, ст. 1420; № 29 (ч. I), ст. 4359; № 51 (ч. III), ст. 7237; 2016, № 1 (ч. I), ст. 28, ст. 79; № 11, ст. 1494; № 15, ст. 2057; № 27 (ч. II), ст. 4294; № 52 (ч. V), ст. 7480; 2017, № 11, ст. 1538), подпунктами 5.3.7 и 5.4.3 Положения о Министерстве культуры Российской Федерации, утвержденного постановлением Правительства Российской Федерации от 20 июля 2011 г. № 590 (Собрание законодательства Российской Федерации, 2011, № 31,

ст. 4758; № 44, ст. 6272; 2012, № 6, ст. 688; № 17, ст. 2018; № 26, ст. 3524; № 37, ст. 5001; № 39, ст. 5270; 2013, № 3, ст. 204; № 8, ст. 841; № 31, ст. 4239; № 33, ст. 4386; № 41, ст. 5182; № 45, ст. 5822; 2014, № 9, ст. 909; № 30 (ч. II), ст. 4305; № 40 (ч. III), ст. 5426; № 48, ст. 6860; 2015, № 2, ст. 491; № 4, ст. 664; № 9, ст. 1339; № 17 (ч. IV), ст. 2565; № 18, ст. 2728; № 20, ст. 2919; 2016, № 2 (ч. I), ст. 325; № 27 (ч. III), ст. 4496; № 28, ст. 4741; № 52 (ч. V), ст. 7667; 2017, № 2 (ч. II), ст. 406; № 12, ст. 1723) п р и к а з ы в а ю :

1. Включить выявленный объект культурного наследия «Дом для проезжающих, 1836-1841 гг.» (Ленинградская область, Гатчинский район, деревня Выра, Большой пр., д. 32-А/2) (далее – памятник) в единый государственный реестр объектов культурного наследия (памятников истории и культуры) народов Российской Федерации в качестве объекта культурного наследия федерального значения.

2. Утвердить границы территории памятника согласно приложению к настоящему приказу.

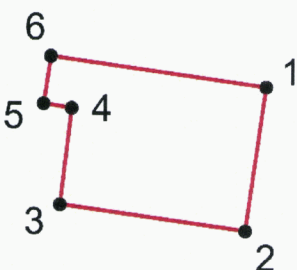
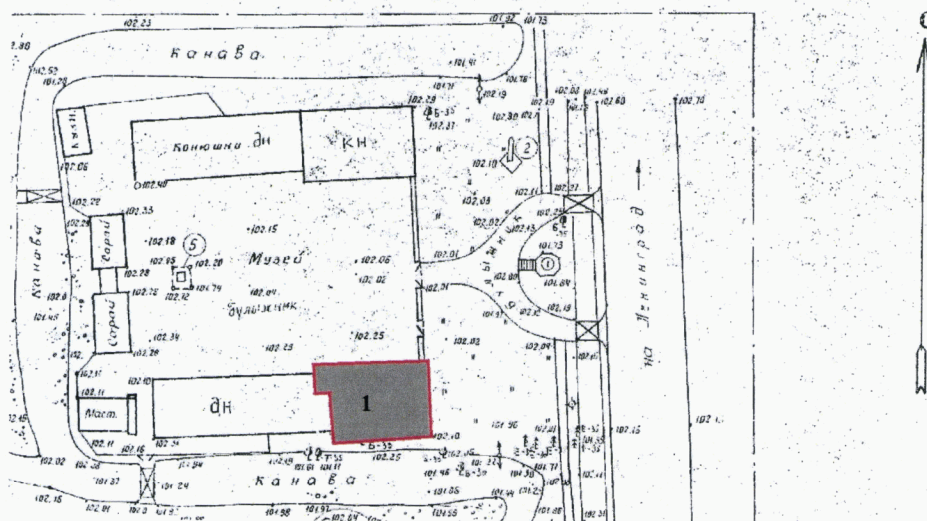
3. Контроль за исполнением настоящего приказа возложить на заместителя Министра культуры Российской Федерации О.В.Рыжкова.

Врио Министра





В.В.Аристархов

Схема границ территории  
объекта культурного наследия федерального значения  
«Дом для проезжающих, 1836–1841 гг.» (Ленинградская область, Гатчинский район, деревня Выра, Большой пр., д. 32-А/2)



Условные обозначения:

	Объект культурного наследия федерального значения
	Граница территории объекта культурного наследия
<i>1</i>	Дом для проезжающих

**Описание границ территории  
объекта культурного наследия федерального значения  
«Дом для проезжающих, 1836–1841 гг.» (Ленинградская область, Гатчинский  
район, деревня Выра, Большой пр., д. 32-А/2)**

Границы территории объекта культурного наследия федерального значения «Дом для проезжающих, 1836-1841 гг.» проходят: от точки 1 на юг до точки 2, от точки 2 на запад до точки 3, от точки 3 на север до точки 4, от точки 4 на запад до точки 5, от точки 5 на север до точки 6, от точки 6 на восток до точки 1.

**Координаты характерных (поворотных) точек  
границ территории объекта культурного наследия федерального значения  
«Дом для проезжающих, 1836–1841 гг.» (Ленинградская область, Гатчинский  
район, деревня Выра, Большой пр., д. 32-А/2)**

Номер характерной (поворотной) точки	Координаты характерных (поворотных) точек в МСК	
	X	Y
1	93736,56	28713,36
2	93735,06	28702,61
3	93721,20	28704,54
4	93722,03	28711,76
5	93719,94	28712,09
6	93720,48	28715,61
1	93736,56	28713,36

---